



ВЕСТНИК МОСКВЫ

ISSN 2713-0592

Декабрь 2025

Специальный выпуск № 53 том 2



ВЕСТНИК МОСКВЫ

Декабрь 2025 года | Спецвыпуск № 53 том 2

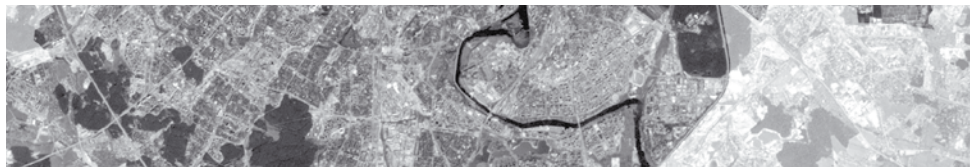
Постановления Правительства Москвы

Об утверждении проекта планировки территории линейного объекта – участок улично-дорожной сети от Кронштадтского бульвара до Большой Академической улицы от 17.12.25 № 3213-ПП	3
Об утверждении проекта планировки территории линейного объекта – участок магистральной улицы «Мамыри – автомобильная дорога Солнцево – Бутово – Видное – Пенино – Шарапово» от магистральной улицы «Середнево – Марьино – Десна» до магистральной улицы «Киевское шоссе – Птичное – Ботаково – Троицк» от 17.12.25 № 3214-ПП	193
Об утверждении проекта планировки территории линейного объекта – участок Люблинско-Дмитровской линии метрополитена. Второй вестибюль станции «Кожуховская» от 17.12.25 № 3215-ПП	420
О внесении изменений в постановление Правительства Москвы от 21 декабря 2020 г. № 2281-ПП от 17.12.25 № 3216-ПП	459
О внесении изменений в постановление Правительства Москвы от 28 марта 2017 г. № 120-ПП от 18.12.25 № 3219-ПП	465
О внесении изменений в постановление Правительства Москвы от 28 марта 2017 г. № 120-ПП от 19.12.25 № 3227-ПП	472
О внесении изменений в постановление Правительства Москвы от 28 марта 2017 г. № 120-ПП от 19.12.25 № 3228-ПП	478

Информация

Сообщение о планируемом изъятии для государственных нужд объектов недвижимого имущества на территории линейного объекта – участка улично-дорожной сети для обслуживания транспортно-пересадочного узла «Лесопарковая»	488
Сообщение о планируемом изъятии для государственных нужд объектов недвижимого имущества в целях комплексного развития территории нежилкой застройки города Москвы, расположенной по адресу: г. Москва, ул. Люблинская, вл. 22	511
Сообщение о планируемом изъятии для государственных нужд объектов недвижимого имущества в целях комплексного развития территорий нежилкой застройки города Москвы, расположенных по адресам: г. Москва, ул. Марии Ульяновой, з/у 4/2, ул. Строителей, з/у 7А	515
Сообщение о планируемом изъятии для государственных нужд объектов недвижимого имущества в целях комплексного развития территории нежилкой застройки города Москвы, расположенной по адресу: г. Москва, ул. Нагатинская, влд. 22	519
Сообщение о планируемом изъятии для государственных нужд объектов недвижимого имущества в целях комплексного развития территории нежилкой застройки города Москвы № 1852, расположенной по адресу: г. Москва, ул. Паршина, влд. 2 (территория 2)	526
Сообщение о планируемом изъятии для государственных нужд объектов недвижимого имущества на территории линейного объекта – участок проектируемой Бирюлевской линии метрополитена от Каширского шоссе до района Бирюлево Западное города Москвы	534
Сообщение о планируемом изъятии для государственных нужд объектов недвижимого имущества на территории вдоль улицы Маршала Тухачевского вблизи проектируемой станции «Бульвар Генерала Карбышева» Рублево-Архангельской линии метрополитена, включая территорию транспортно-пересадочного узла «Бульвар Генерала Карбышева» в границах квартала 87 района Хорошево-Мневники города Москвы	540

Постановления Правительства Москвы



Об утверждении проекта планировки территории линейного объекта – участок улично-дорожной сети от Кронштадтского бульвара до Большой Академической улицы

Постановление Правительства Москвы от 17 декабря 2025 года № 3213-ПП

В соответствии с Градостроительным кодексом Российской Федерации, постановлением Правительства Российской Федерации от 12 мая 2017 г. № 564 «Об утверждении Положения о составе и содержании документации по планировке территории, предусматривающей размещение одного или нескольких линейных объектов», Законом города Москвы от 25 июня 2008 г. № 28 «Градостроительный кодекс города Москвы», постановлением Правительства Москвы от 22 марта 2022 г. № 438-ПП «О реализации положений пункта 2 статьи 7 Федерального закона от 14 марта 2022 г. № 58-ФЗ «О внесении изменений в отдельные законодательные акты Российской Федерации» **Правительство Москвы постановляет:**

1. Утвердить проект планировки территории линейного объекта – участок улично-дорожной сети от Кронштадтского бульвара до Большой Академической улицы (приложение 1).

2. Исключить из состава природных и озелененных территорий Северного административного округа города Москвы объект природного комплекса № 115а «Озелененная территория технической зоны вдоль Нарвской улицы» площадью 1,12 га.

3. Установить границы объекта природного комплекса № 116 Северного административного округа города Москвы «Головинское кладбище», исключив из его состава участки территории общей площадью 0,01 га и включив в его состав участок территории площадью 0,002 га, согласно приложению 2 к настоящему постановлению.

4. Изменить границы объекта природного комплекса № 118 Северного административного округа города Москвы «Усадьба «Михалково», включив в его состав участок территории площадью 0,64 га, согласно приложению 3 к настоящему постановлению.

5. Изменить границы объекта природного комплекса № 129 Северного административного округа города Москвы «Сквер по Нарвской ул.», исключив из его состава участок территории площадью 0,01 га, согласно приложению 4 к настоящему постановлению.

6. Изменить границы объекта природного комплекса № 133 Северного административного округа города Москвы «Сквер между ул. Клары Цеткин и Нарвской ул.», исключив из его состава участки территории общей площадью 0,98 га, согласно приложению 5 к настоящему постановлению.

7. Изменить границы объекта природного комплекса № 138 Северного административного округа города Москвы «Сквер у кинотеатра «Рассвет» по ул. Зои и Александра Космодемьянских», исключив из его состава участки территории общей площадью 1,04 га, согласно приложению 6 к настоящему постановлению.

8. Изменить границы объекта природного комплекса № 139 Северного административного округа города Москвы «Сквер по ул. Зои и Александра Космодемьянских», исключив из его состава участок территории площадью 0,59 га, согласно приложению 7 к настоящему постановлению.

9. Внести изменения в постановление Правительства Москвы от 19 января 1999 г. № 38 «О проектных предложениях по установлению границ Природного комплекса с их описанием и закреплением актами красных линий» (в редакции постановлений Правительства Москвы от 23 июля 2019 г. № 920-ПП, от 30 января 2024 г. № 142-ПП, от 5 июля 2024 г. № 1505-ПП, от 19 февраля 2025 г. № 290-ПП):

9.1. Пункт 115а раздела «Северный АО» приложения 1 к постановлению признать утратившим силу.

9.2. Пункты 116, 118, 129, 133, 138, 139 раздела «Северный АО» приложения 1 к постановлению изложить в редакции согласно приложению 8 к настоящему постановлению.

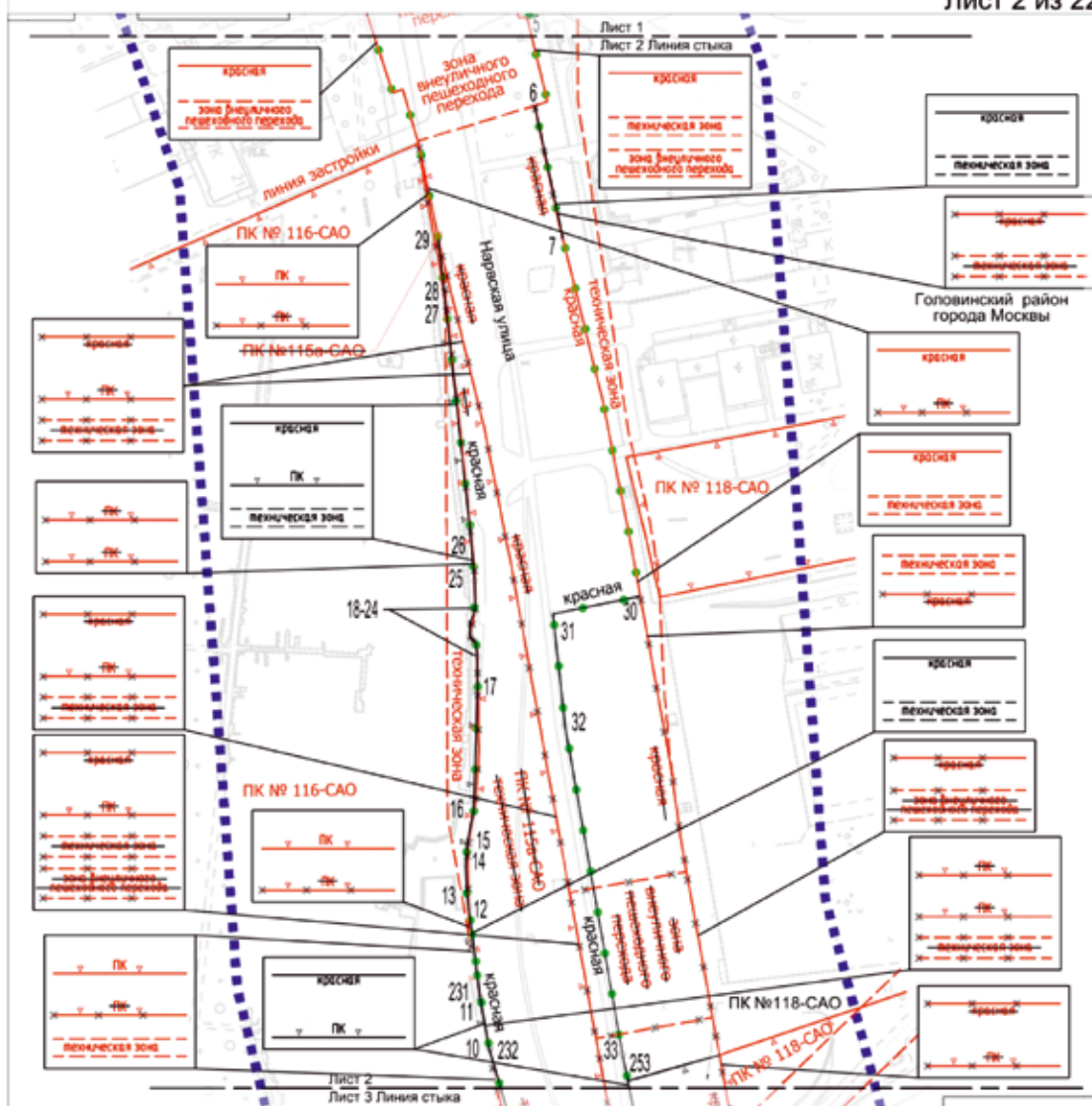
10. Контроль за выполнением настоящего постановления возложить на заместителя Мэра Москвы в Правительстве Москвы по вопросам градостроительной политики и строительства Ефимова В.В.

Мэр Москвы **С.С.Собянин**

Приложение 1
к постановлению Правительства Москвы
от 17 декабря 2025 г. № 3213-ПП

Проект планировки территории линейного объекта – участок улично-дорожной сети от Кронштадтского бульвара до Большой Академической улицы

Масштаб 1:2000
Головинский район города Москвы
Лист 2 из 22



УСЛОВНЫЕ ОБОЗНАЧЕНИЯ:

ГРАНИЦЫ:

- ■ ■ ■ ■ границы подготовки проекта планировки территории
- ● ● ● ● границы существующих и планируемых элементов планировочной структуры

ЛИНИИ ГРАДОСТРОИТЕЛЬНОГО РЕГУЛИРОВАНИЯ:

СУЩЕСТВУЮЩИЕ:

- красная линия — красные линии улично-дорожной сети
- зона внеуличного пешеходного перехода — границы зон внеуличных пешеходных переходов
- техническая зона — границы технических зон инженерных коммуникаций и сооружений
- ПК — границы объектов природного комплекса города Москвы
- линия застройки — границы линий застройки

ОТМЕНЯЕМЫЕ:

- красная линия — красные линии улично-дорожной сети
- зона внеуличного пешеходного перехода — границы технических зон инженерных коммуникаций и сооружений

- граница объектов природного комплекса города Москвы

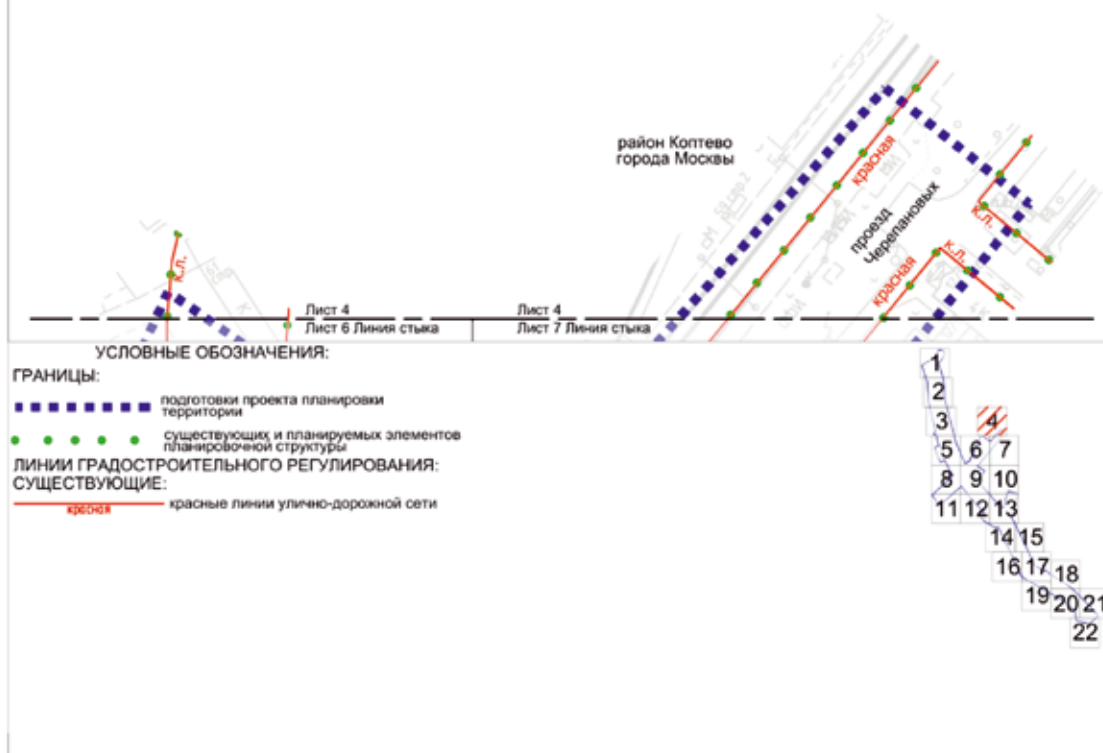
- зона внеуличного пешеходного перехода — границы зон внеуличных пешеходных переходов

УСТАНОВЛИВАЕМЫЕ:

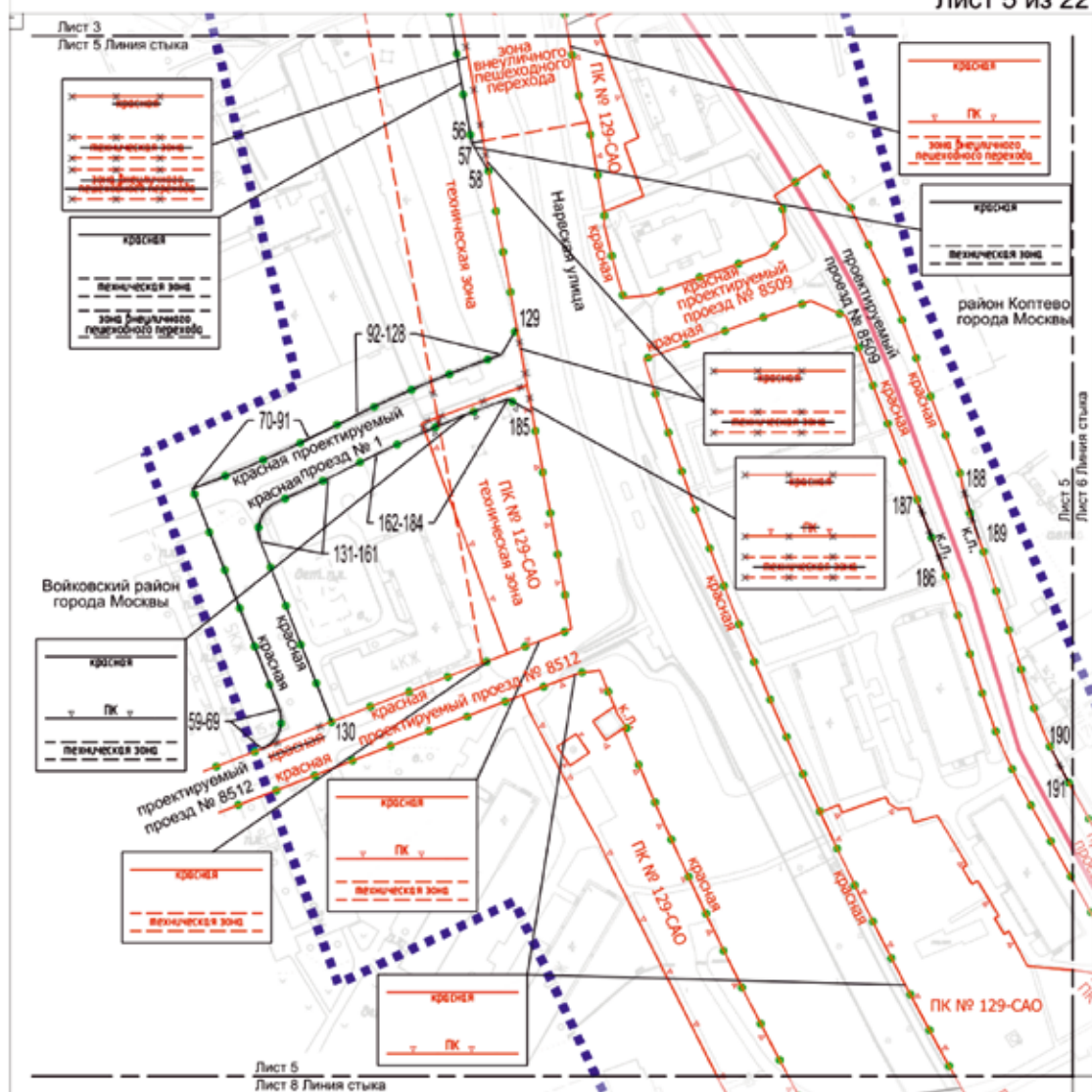
- красная линия — красные линии улично-дорожной сети
- техническая зона — границы технических зон инженерных коммуникаций и сооружений
- ПК — границы объектов природного комплекса города Москвы
- 33 — номера характерных точек устанавливаемых красных линий



Масштаб 1:2000
район Коптево города Москвы
Лист 4 из 22



Масштаб 1:2000
Войковский район города Москвы
район Коптево города Москвы
Лист 5 из 22



УСЛОВНЫЕ ОБОЗНАЧЕНИЯ:

ГРАНИЦЫ:

- подготовки проекта планировки территории
- районов города Москвы
- существующих и планируемых элементов планировочной структуры

ЛИНИИ ГРАДОСТРОИТЕЛЬНОГО РЕГУЛИРОВАНИЯ:

СУЩЕСТВУЮЩИЕ:

- красная линия — красные линии улично-дорожной сети
- ПК — границы объектов природного комплекса города Москвы
- техническая зона — границы технических зон инженерных коммуникаций и сооружений
- зона внеуличного пешеходного перехода — границы зон внеуличных пешеходных переходов

ОТМЕНЯЕМЫЕ:

- красная линия — красные линии улично-дорожной сети

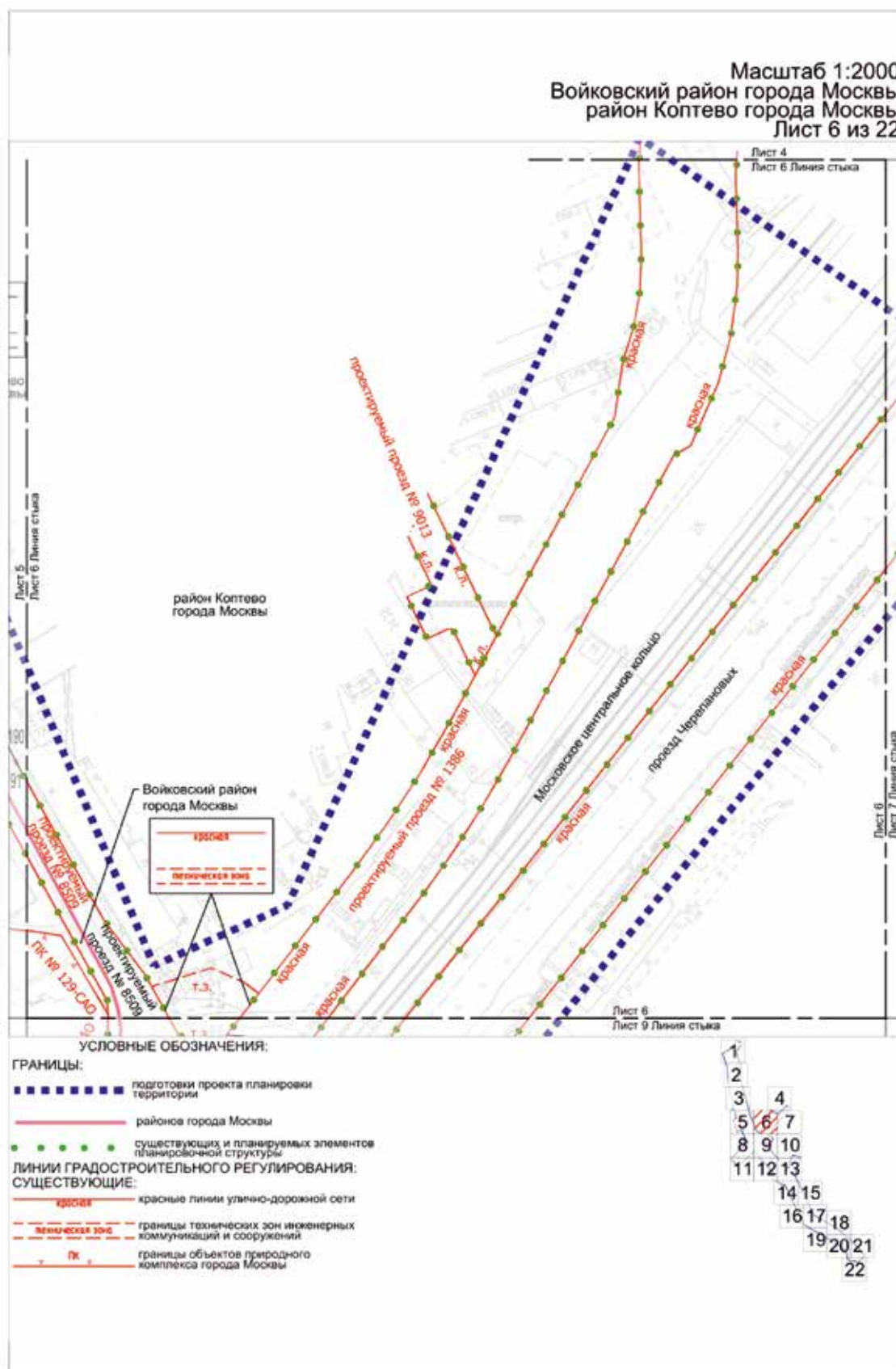
УСТАНОВЛИВАЕМЫЕ:

- красная линия — красные линии улично-дорожной сети
- зона внеуличного пешеходного перехода — границы зон внеуличных пешеходных переходов
- техническая зона — границы технических зон инженерных коммуникаций и сооружений
- ПК — границы объектов природного комплекса города Москвы


номера характерных точек устанавливаемых красных линий

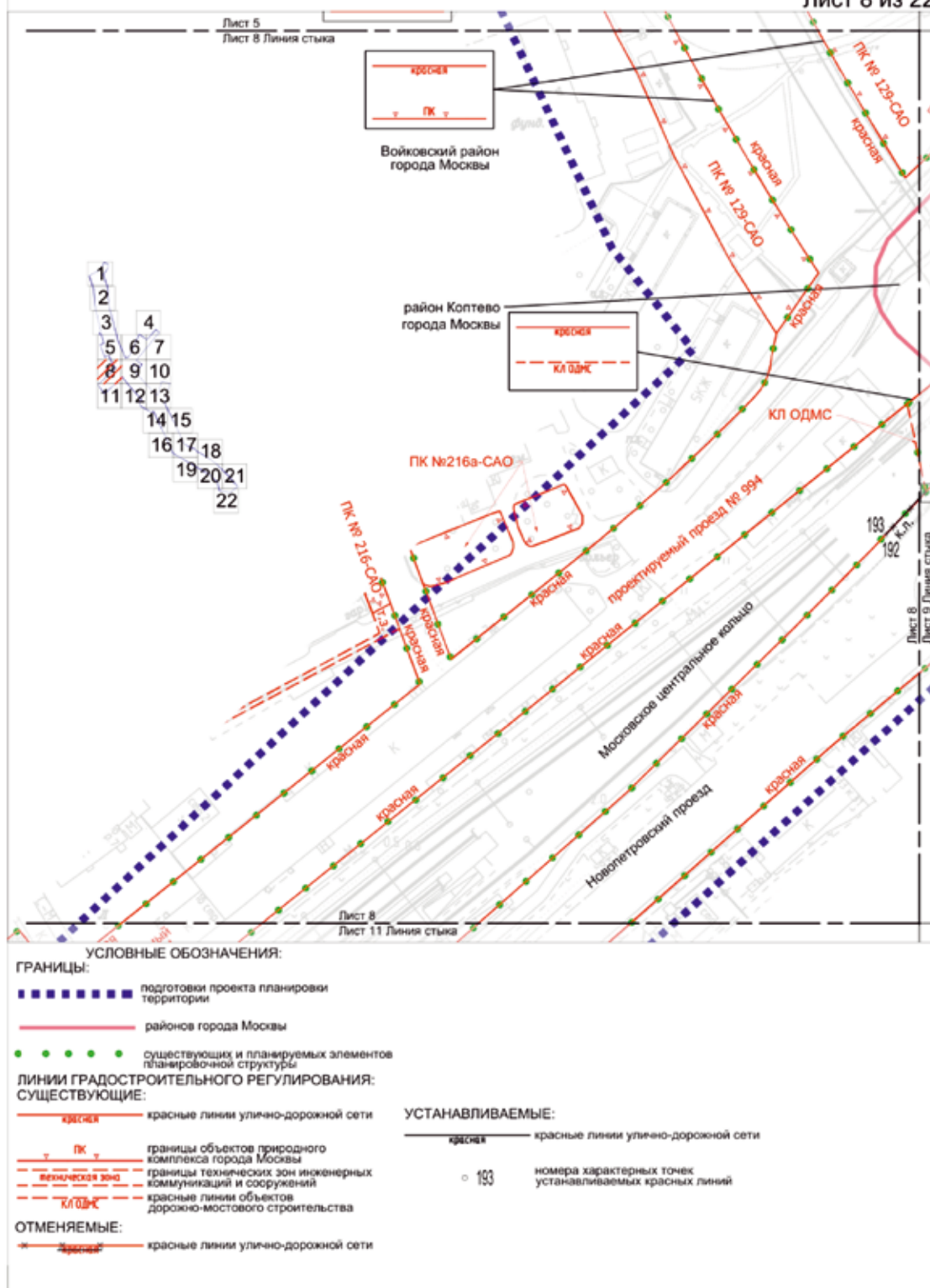
185

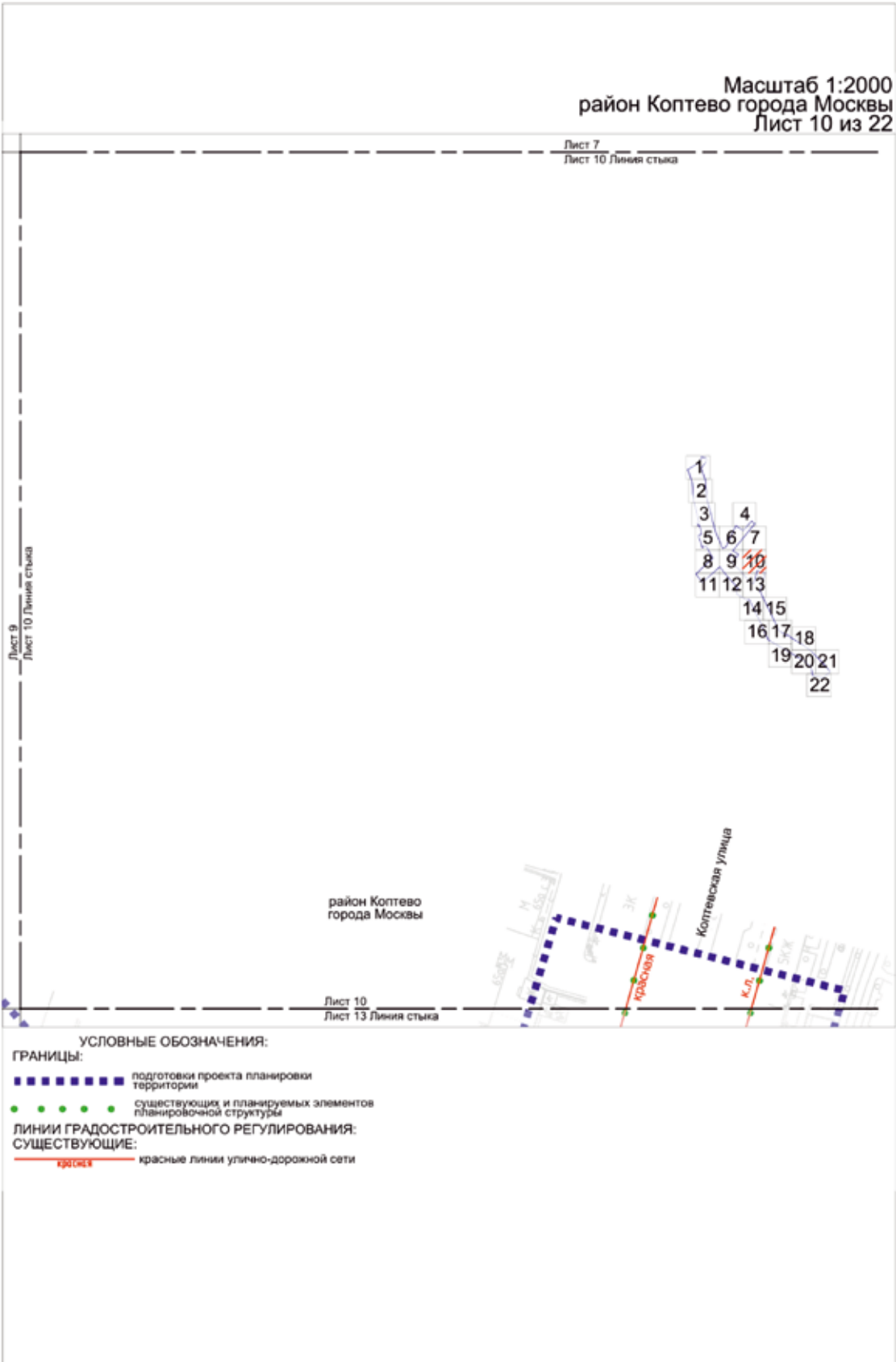
1 2 3 4
5 6 7
8 9 10
11 12 13
14 15
16 17 18
19 20 21
22

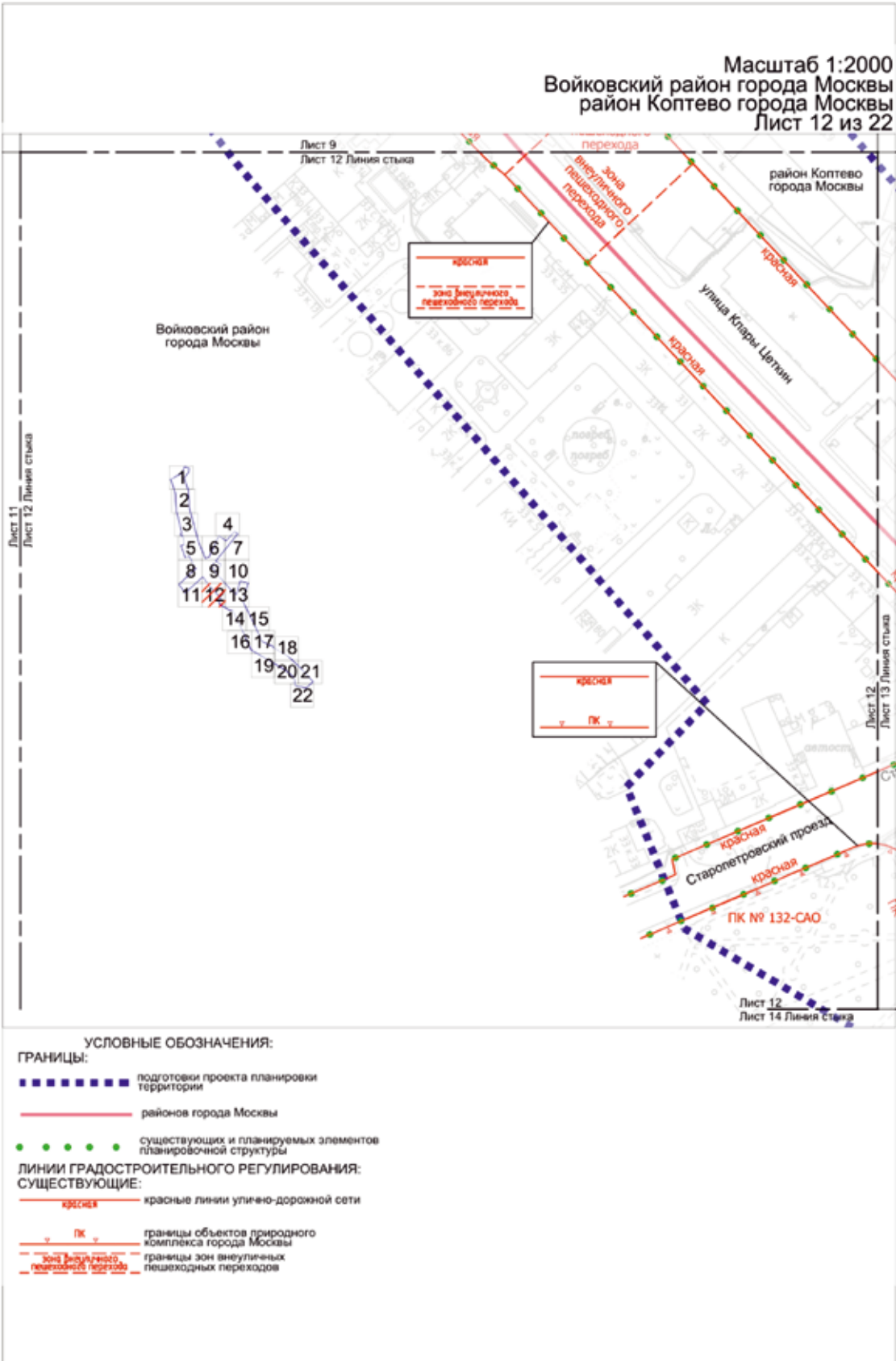


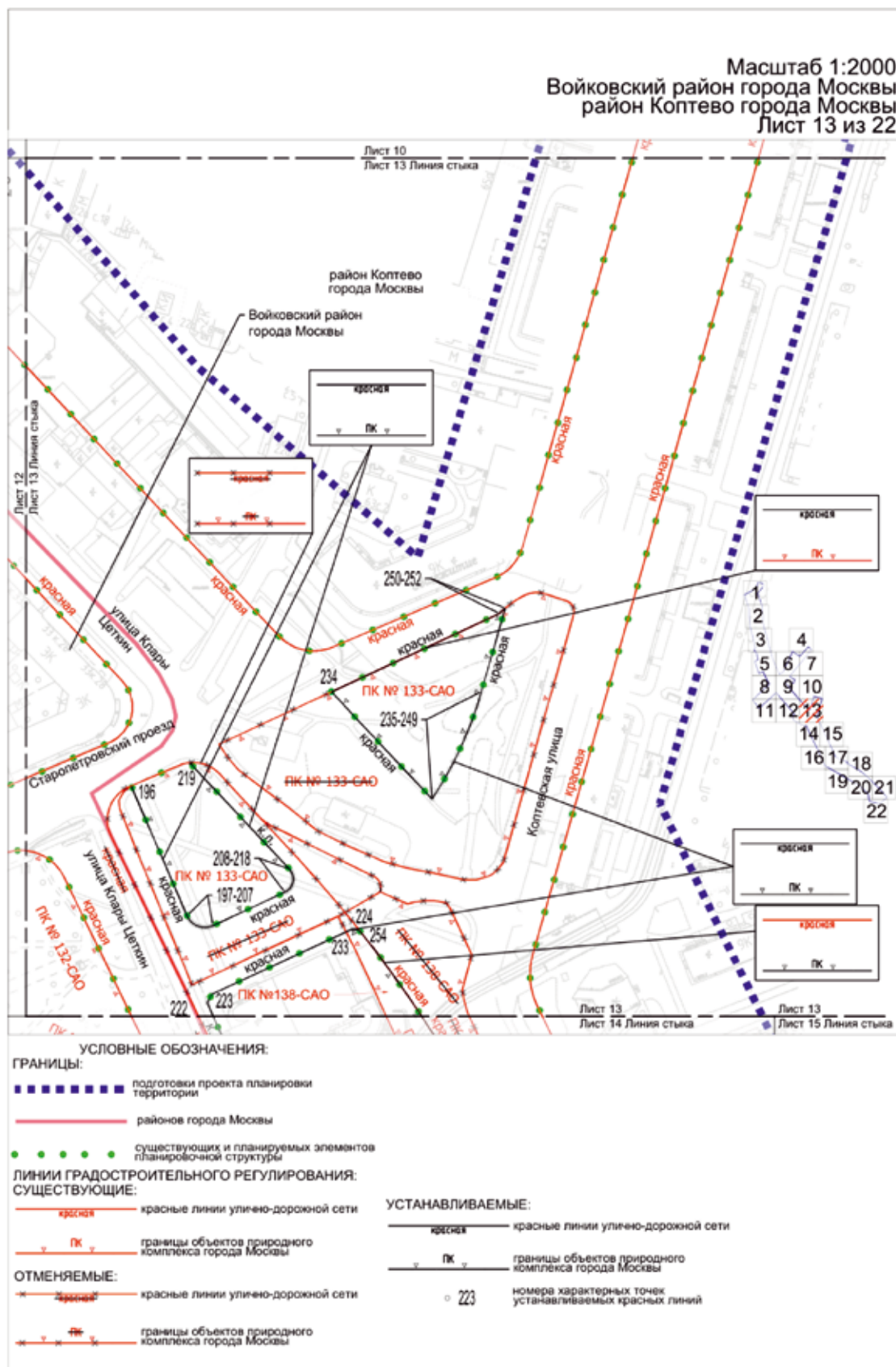
Масштаб 1:2000
район Коптево города Москвы
Лист 7 из 22

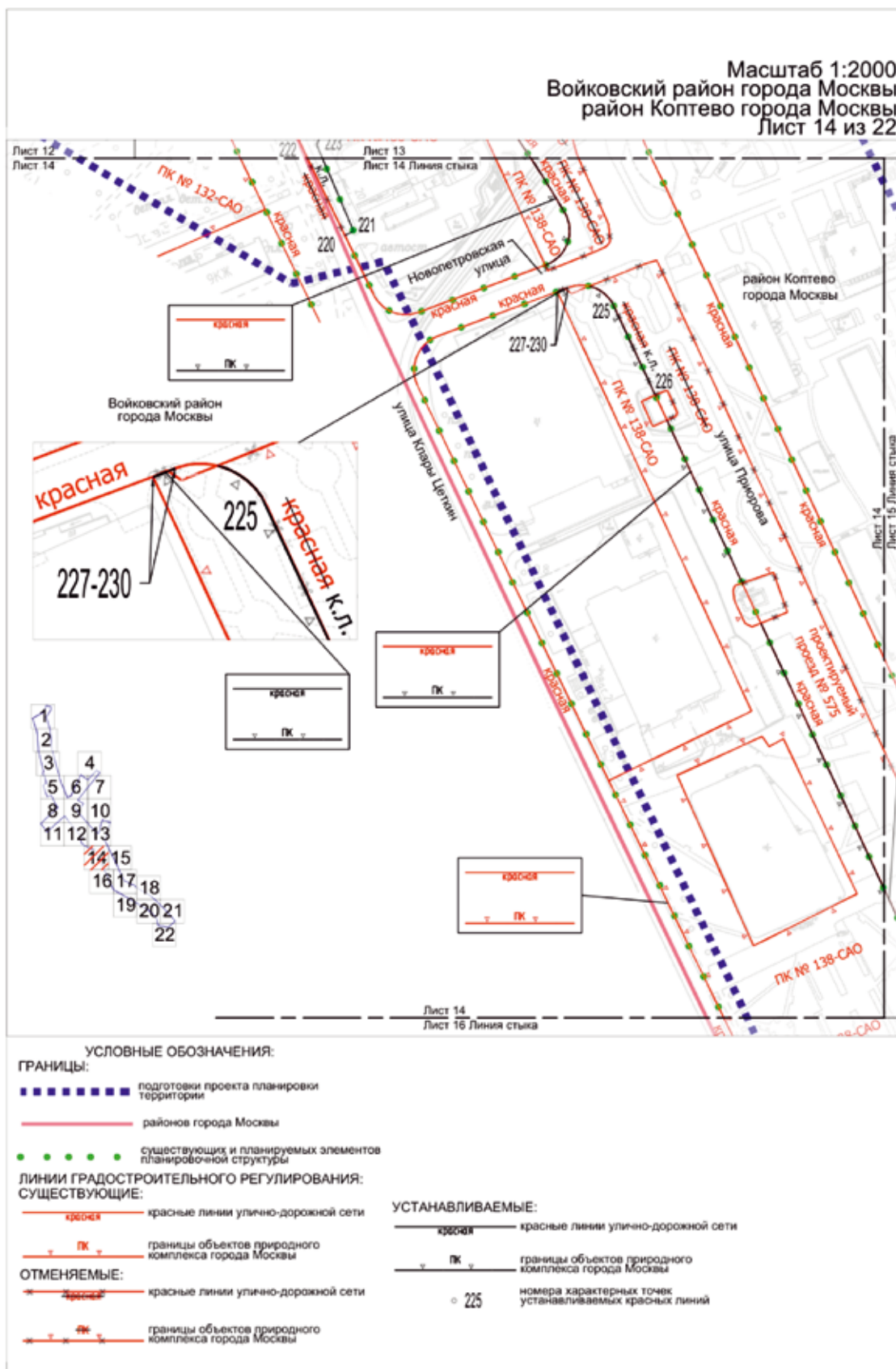




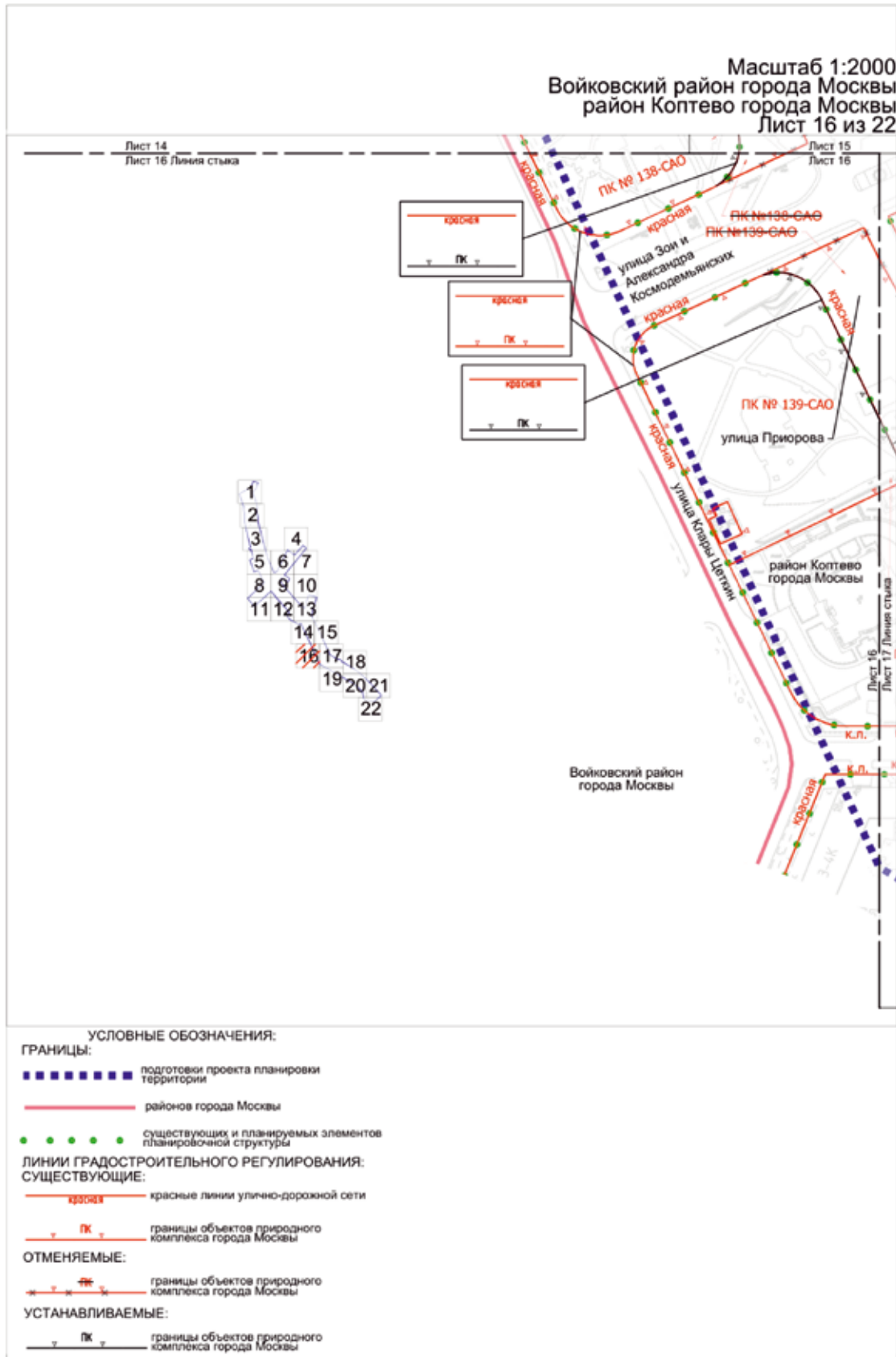




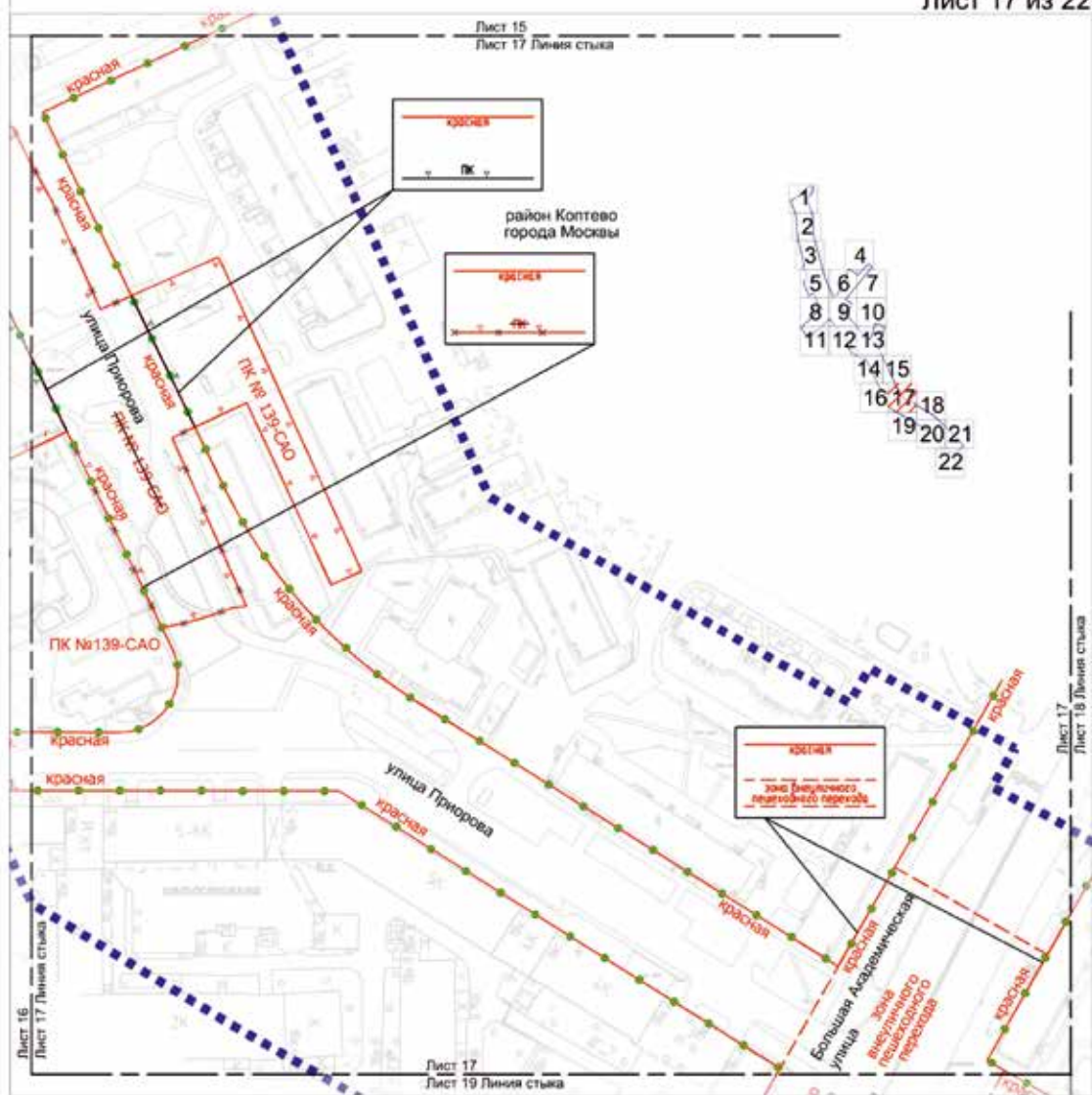




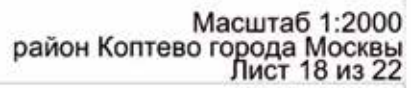


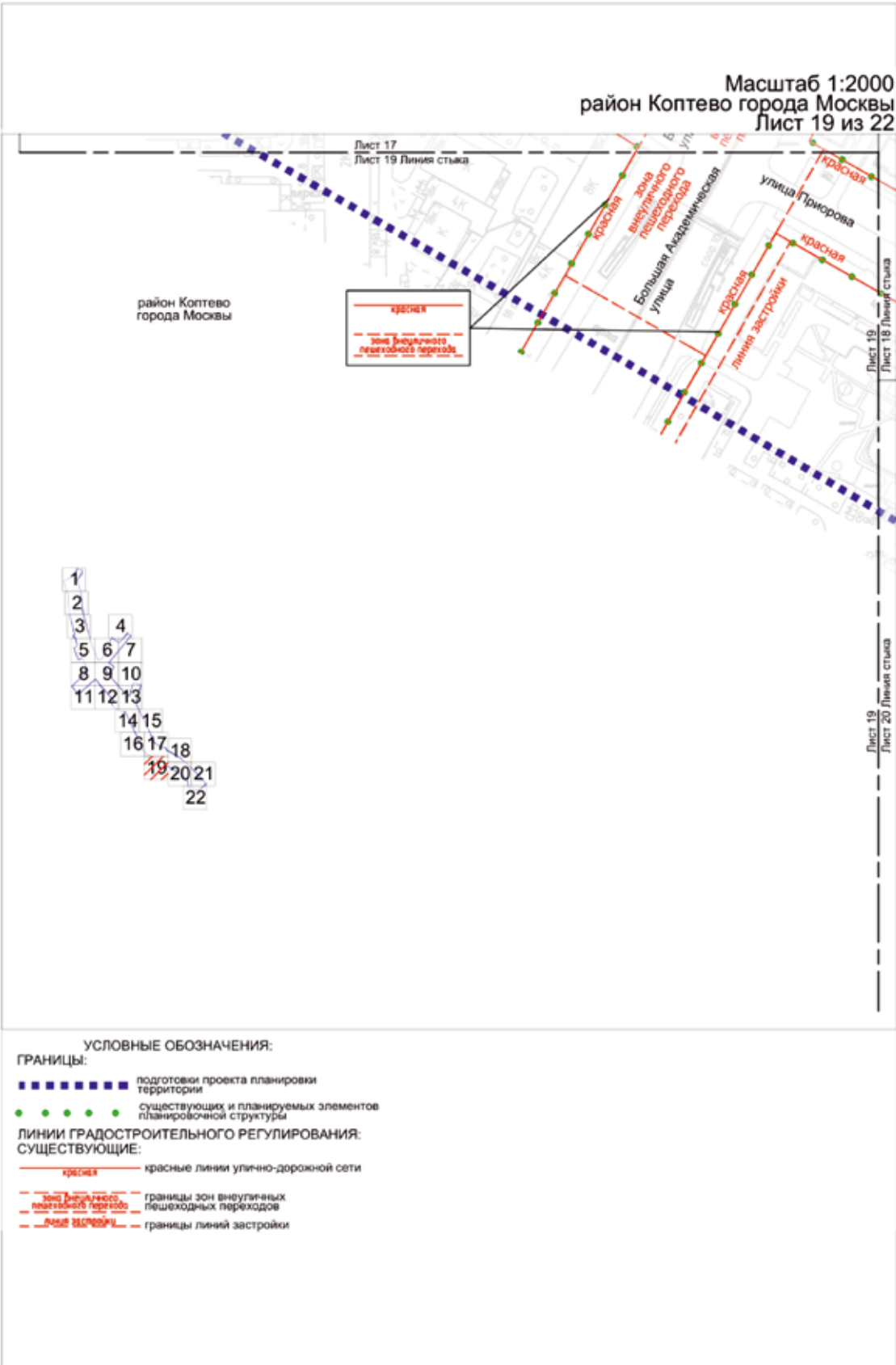


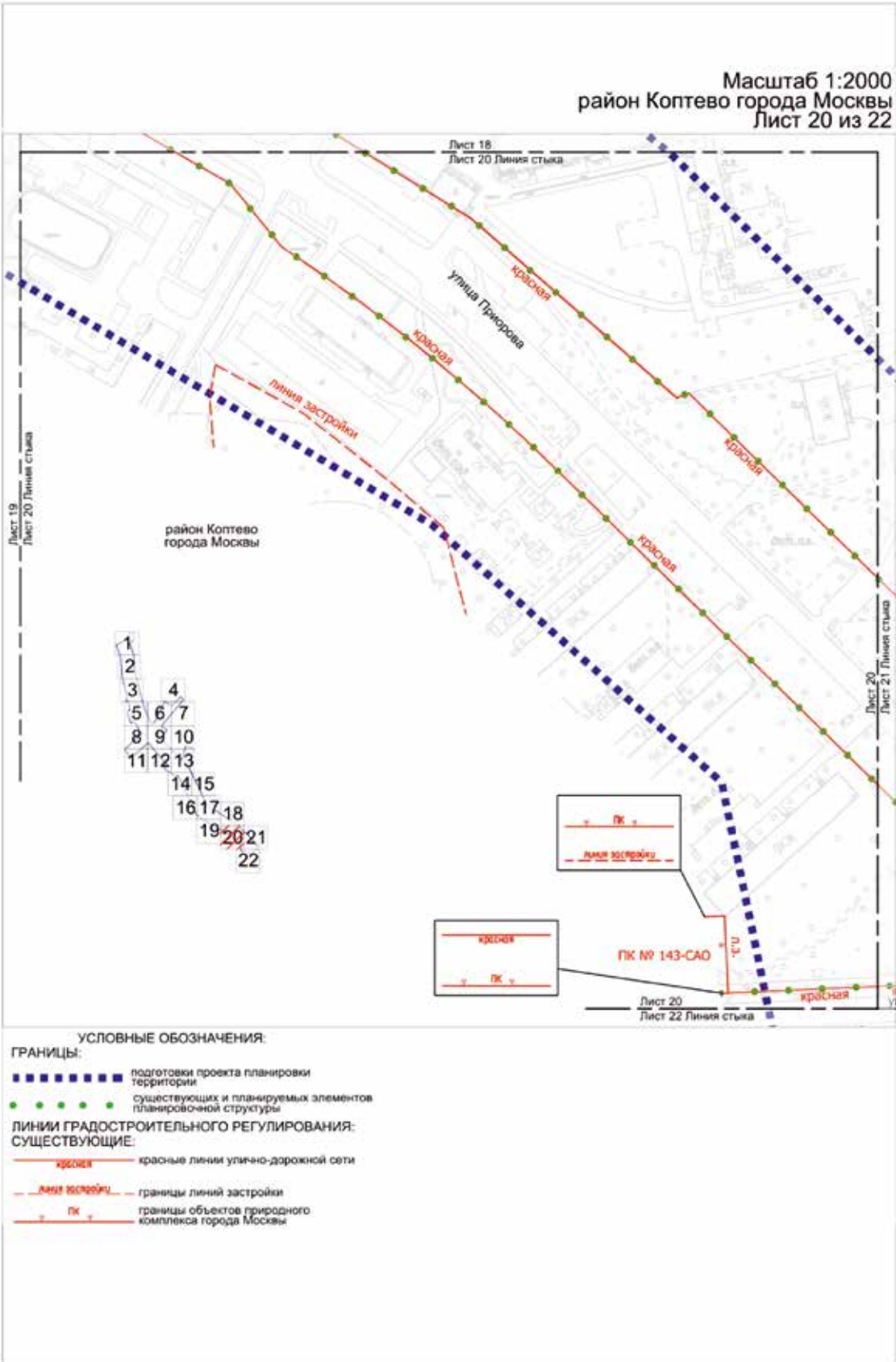
Масштаб 1:2000
район Коптево города Москвы
Лист 17 из 22



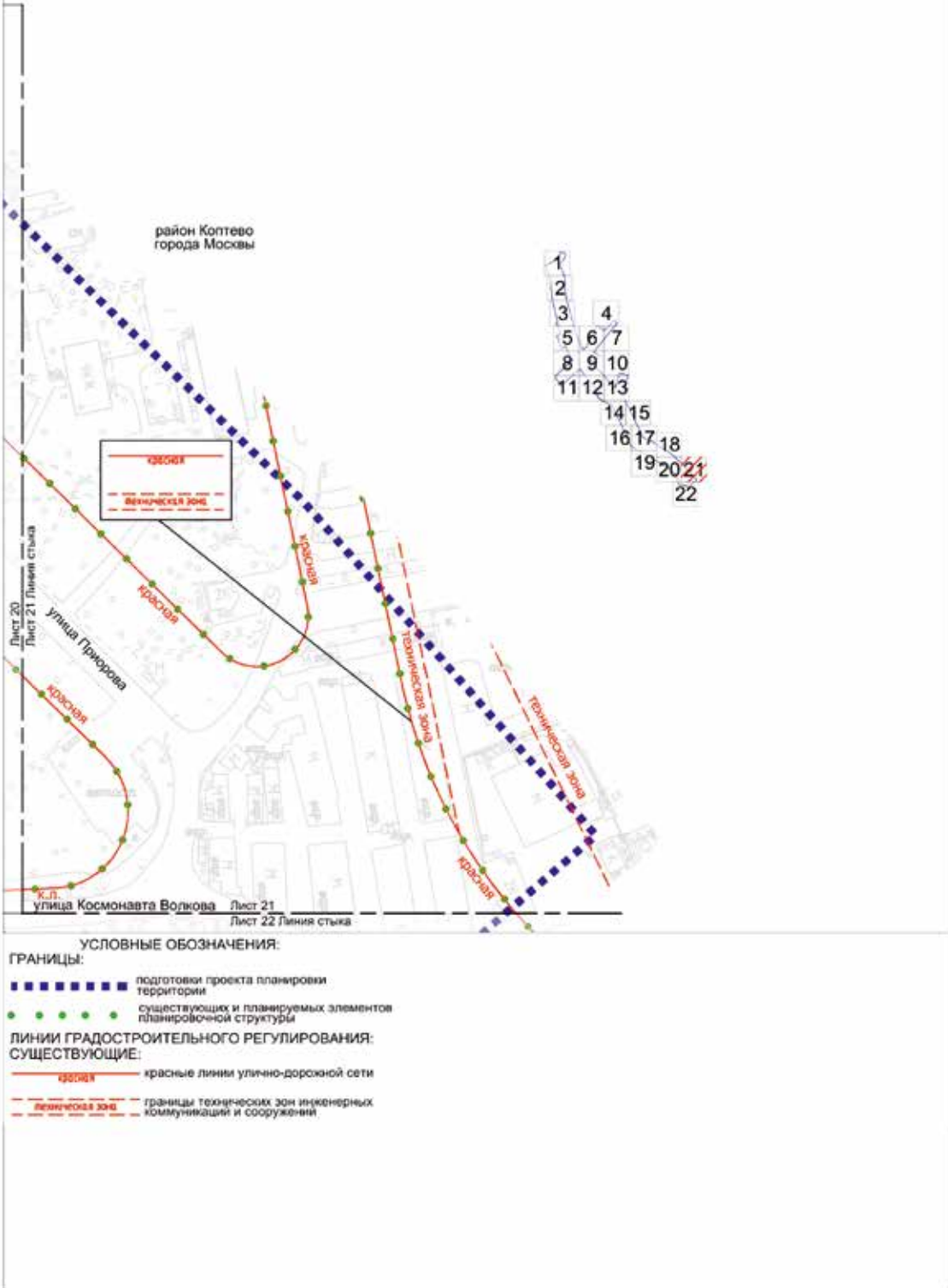
- УСЛОВНЫЕ ОБОЗНАЧЕНИЯ:**
- ГРАНИЦЫ:**
- подготовки проекта планировки территории
 - существующих и планируемых элементов планировочной структуры
- ЛИНИИ ГРАДОСТРОИТЕЛЬНОГО РЕГУЛИРОВАНИЯ:**
- СУЩЕСТВУЮЩИЕ:**
- красная линия улично-дорожной сети
 - границы объектов природного комплекса города Москвы
 - границы зон внеуличных пешеходных переходов
- ОТМЕНЯЕМЫЕ:**
- границы объектов природного комплекса города Москвы
- УСТАНОВЛИВАЕМЫЕ:**
- границы объектов природного комплекса города Москвы







Масштаб 1:2000
район Коптево города Москвы
Лист 21 из 22



1.1.2. Перечень координат характерных точек устанавливаемых красных линий

№ точки	Координаты точки (система координат, используемая для ведения Единого государственного реестра недвижимости (МСК-77))	
	X	Y
1	2	3
Устанавливаемые красные линии улично-дорожной сети		
1	19674.44	311.66
2	19674.09	311.84
3	19579.55	335.11
4	19553.15	341.60
5	19549.03	339.08
6	19519.70	341.61
7	19474.80	351.14
8	18965.60	394.02
9	18965.95	393.93
10	19201.49	326.28
11	19218.47	323.21
12	19249.39	319.31
13	19253.81	318.75
14	19263.79	318.42
15	19269.67	318.77
16	19281.85	321.05
17	19324.22	322.38
18	19333.75	322.19
19	19338.22	321.83
20	19340.77	319.57
21	19342.42	319.96
22	19344.68	319.62
23	19348.64	321.23
24	19349.96	321.45
25	19359.42	321.30
26	19373.92	320.15
27	19452.66	311.50
28	19455.99	311.10
29	19474.63	309.04
30	19354.15	377.17
31	19348.12	347.73
32	19310.54	351.87
33	19199.64	371.18
34	19161.53	378.90
35	19090.21	391.78

№ точки	Координаты точки (система координат, используемая для ведения Единого государственного реестра недвижимости (МСК-77))	
	X	Y
1	2	3
36	18961.52	430.42
37	18964.14	452.62
38	18886.89	387.35
39	18887.00	388.28
40	18887.13	389.21
41	18887.18	391.09
42	18887.04	392.96
43	18886.71	394.81
44	18886.20	396.61
45	18885.52	398.36
46	18884.66	400.03
47	18883.64	401.60
48	18882.46	403.06
49	18881.14	404.40
50	18879.70	405.60
51	18878.14	406.65
52	18876.49	407.54
53	18874.76	408.25
54	18872.96	408.79
55	18845.92	413.29
56	18797.50	421.51
57	18796.62	421.66
58	18787.01	427.42
59	18589.86	350.04
60	18590.58	351.53
61	18591.52	352.89
62	18592.66	354.08
63	18593.98	355.08
64	18595.43	355.86
65	18597.00	356.40
66	18598.62	356.69
67	18600.27	356.72
68	18601.91	356.50
69	18603.49	356.01
70	18678.63	326.46
71	18680.41	331.13
72	18681.09	332.91

№ точки	Координаты точки (система координат, используемая для ведения Единого государственного реестра недвижимости (МСК-77))	
	X	Y
1	2	3
73	18681.78	334.69
74	18682.48	336.47
75	18683.19	338.24
76	18683.91	340.01
77	18684.63	341.78
78	18685.37	343.54
79	18686.11	345.30
80	18686.86	347.05
81	18687.62	348.80
82	18688.39	350.55
83	18689.16	352.30
84	18689.95	354.04
85	18690.74	355.77
86	18691.54	357.51
87	18692.35	359.24
88	18693.17	360.96
89	18693.99	362.68
90	18694.83	364.40
91	18695.67	366.11
92	18703.82	382.59
93	18704.43	383.84
94	18705.04	385.08
95	18705.64	386.33
96	18706.24	387.58
97	18706.84	388.83
98	18707.43	390.08
99	18708.02	391.34
100	18708.60	392.60
101	18709.18	393.85
102	18709.75	395.12
103	18710.32	396.38
104	18710.89	397.64
105	18711.45	398.91
106	18712.01	400.18
107	18712.56	401.45
108	18713.11	402.72
109	18713.66	404.00
110	18714.20	405.27

№ точки	Координаты точки (система координат, используемая для ведения Единого государственного реестра недвижимости (МСК-77))	
	X	Y
1	2	3
111	18714.73	406.55
112	18715.27	407.83
113	18715.85	409.25
114	18716.43	410.66
115	18717.00	412.08
116	18717.57	413.50
117	18718.13	414.93
118	18718.68	416.35
119	18719.24	417.78
120	18719.78	419.21
121	18720.32	420.64
122	18720.86	422.07
123	18721.39	423.51
124	18721.91	424.95
125	18722.43	426.38
126	18722.95	427.83
127	18723.46	429.27
128	18724.37	431.87
129	18733.34	437.10
130	18599.10	373.86
131	18660.60	349.67
132	18661.61	349.33
133	18662.66	349.10
134	18663.73	348.97
135	18664.80	348.95
136	18665.87	349.04
137	18666.92	349.24
138	18667.95	349.55
139	18668.94	349.96
140	18669.88	350.47
141	18670.77	351.07
142	18671.59	351.76
143	18672.34	352.53
144	18673.00	353.37
145	18673.58	354.28
146	18674.06	355.24
147	18674.58	356.42
148	18675.10	357.59

№ точки	Координаты точки (система координат, используемая для ведения Единого государственного реестра недвижимости (МСК-77))	
	X	Y
1	2	3
149	18675.63	358.77
150	18676.16	359.95
151	18676.69	361.12
152	18677.23	362.29
153	18677.77	363.46
154	18678.31	364.63
155	18678.86	365.80
156	18679.41	366.96
157	18679.97	368.13
158	18680.52	369.29
159	18681.09	370.45
160	18681.65	371.61
161	18682.22	372.76
162	18690.37	389.24
163	18691.44	391.42
164	18692.50	393.61
165	18693.55	395.81
166	18694.58	398.01
167	18695.59	400.22
168	18696.60	402.43
169	18697.59	404.65
170	18698.05	405.71
171	18698.57	406.88
172	18699.53	409.11
173	18700.14	410.56
174	18700.48	411.35
175	18701.42	413.59
176	18702.34	415.84
177	18703.25	418.10
178	18704.15	420.36
179	18705.03	422.62
180	18705.90	424.89
181	18706.75	427.17
182	18707.59	429.45
183	18708.42	431.74
184	18709.23	434.03
185	18704.75	442.25
186	18650.89	582.61

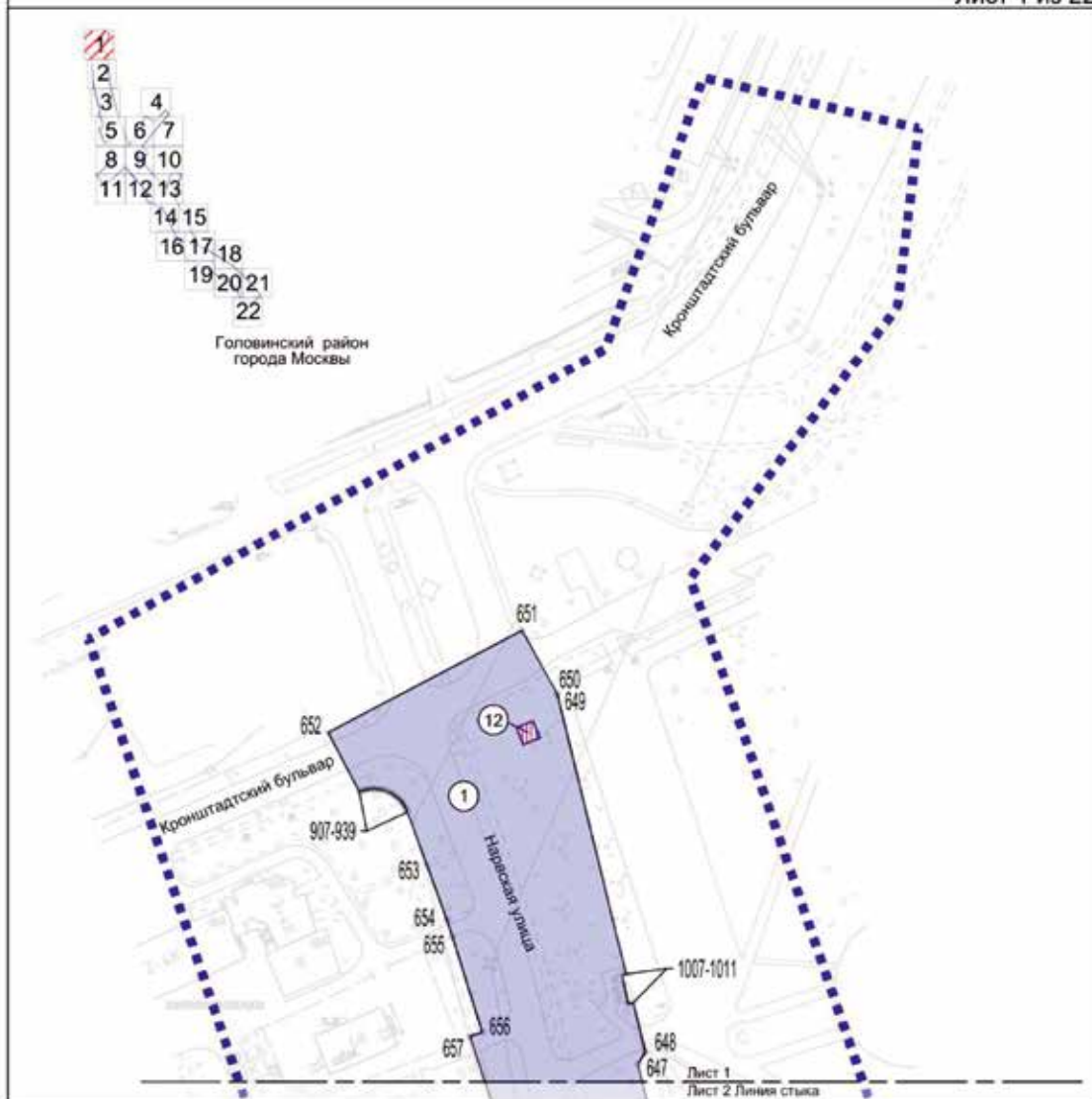
№ точки	Координаты точки (система координат, используемая для ведения Единого государственного реестра недвижимости (МСК-77))	
	X	Y
1	2	3
187	18673.16	574.21
188	18678.54	589.34
189	18661.35	594.65
190	18589.45	619.48
191	18578.59	625.06
192	18277.49	613.00
193	18277.51	613.01
194	18294.92	629.16
195	18294.65	629.22
196	17863.47	1025.08
197	17809.77	1048.12
198	17808.64	1048.72
199	17807.62	1049.49
200	17806.73	1050.41
201	17806.01	1051.46
202	17805.46	1052.62
203	17805.10	1053.85
204	17804.94	1055.11
205	17804.98	1056.39
206	17805.23	1057.65
207	17805.67	1058.85
208	17819.47	1088.57
209	17820.04	1089.55
210	17820.79	1090.40
211	17821.68	1091.10
212	17822.69	1091.61
213	17823.77	1091.93
214	17824.90	1092.04
215	17826.02	1091.94
216	17827.11	1091.63
217	17828.12	1091.12
218	17829.01	1090.43
219	17873.04	1049.25
220	17736.27	1068.27
221	17738.04	1071.91
222	17773.66	1056.60
223	17777.29	1058.27
224	17804.24	1116.30

№ точки	Координаты точки (система координат, используемая для ведения Единого государственного реестра недвижимости (МСК-77))	
	X	Y
1	2	3
225	17708.86	1178.46
226	17670.29	1196.49
227	17713.05	1156.01
228	17713.00	1156.03
229	17714.21	1159.17
230	17714.77	1160.63
231	19218.67	323.19
232	19201.48	326.28
233	17803.12	1113.91
234	17902.37	1107.82
235	17858.02	1149.38
236	17861.01	1151.32
237	17864.05	1153.18
238	17867.12	1154.98
239	17870.24	1156.71
240	17873.39	1158.37
241	17876.58	1159.96
242	17879.81	1161.48
243	17883.06	1162.92

№ точки	Координаты точки (система координат, используемая для ведения Единого государственного реестра недвижимости (МСК-77))	
	X	Y
1	2	3
244	17886.35	1164.29
245	17889.67	1165.58
246	17893.02	1166.80
247	17896.39	1167.95
248	17899.79	1169.02
249	17902.40	1169.78
250	17936.99	1179.65
251	17935.90	1178.44
252	17934.76	1177.27
253	19190.55	373.03
254	17803.37	1119.68
255	19579.24	333.70
256	19576.02	334.38
257	19569.52	335.77
258	19569.80	337.50
259	19662.64	298.07
260	19664.97	303.66
261	19659.34	306.01
262	19657.01	300.42

1.2. Чертеж границ зон планируемого размещения линейных объектов

Масштаб 1:2000
Головинский район города Москвы
Лист 1 из 22



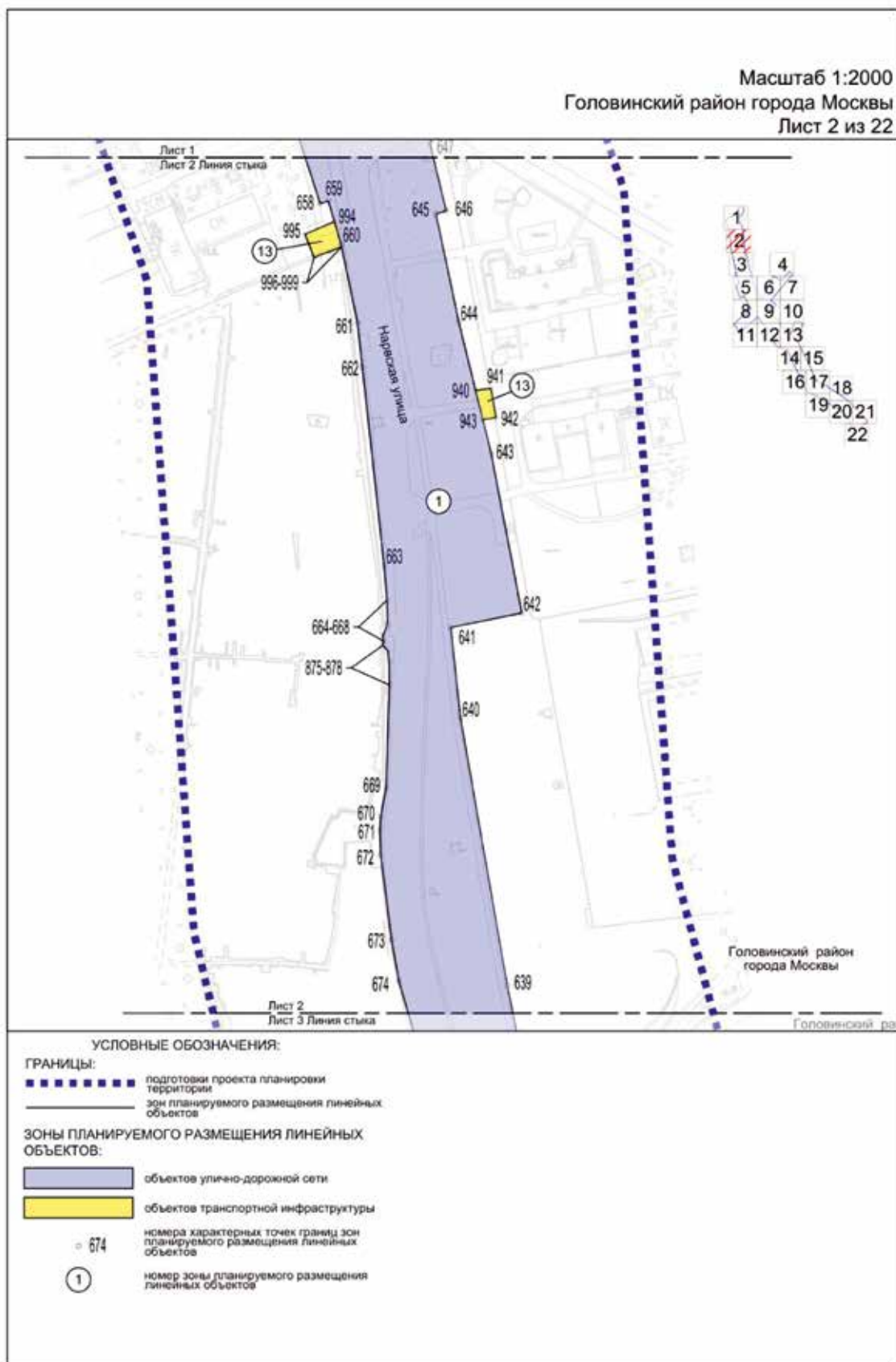
УСЛОВНЫЕ ОБОЗНАЧЕНИЯ:

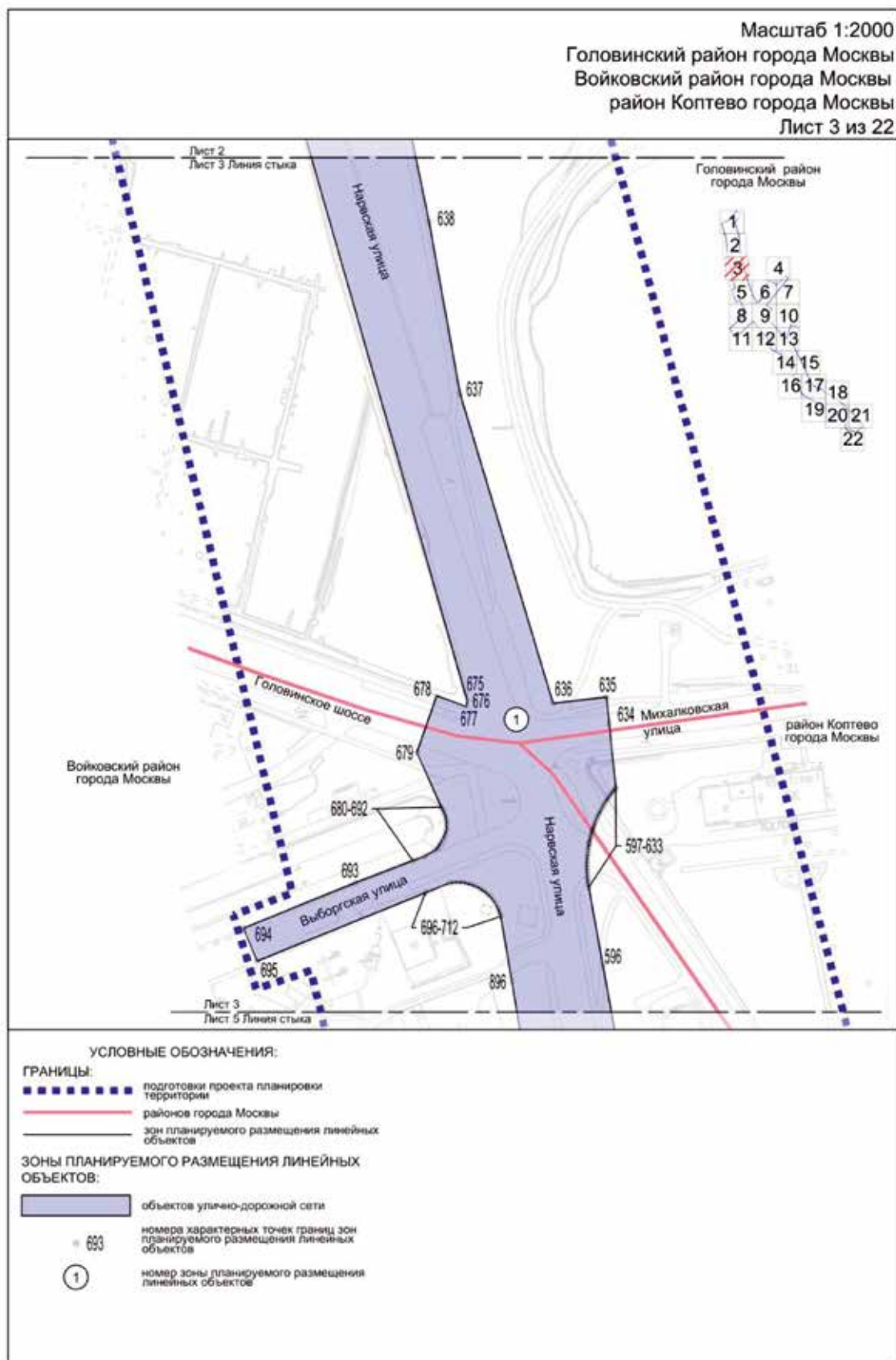
ГРАНИЦЫ:

- границы подготовки проекта планировки территории
- границы зон планируемого размещения линейных объектов
- границы зон планируемого размещения объектов капитального строительства, проектируемых в составе линейных объектов


ЗОНЫ ПЛАНИРУЕМОГО РАЗМЕЩЕНИЯ ЛИНЕЙНЫХ ОБЪЕКТОВ:

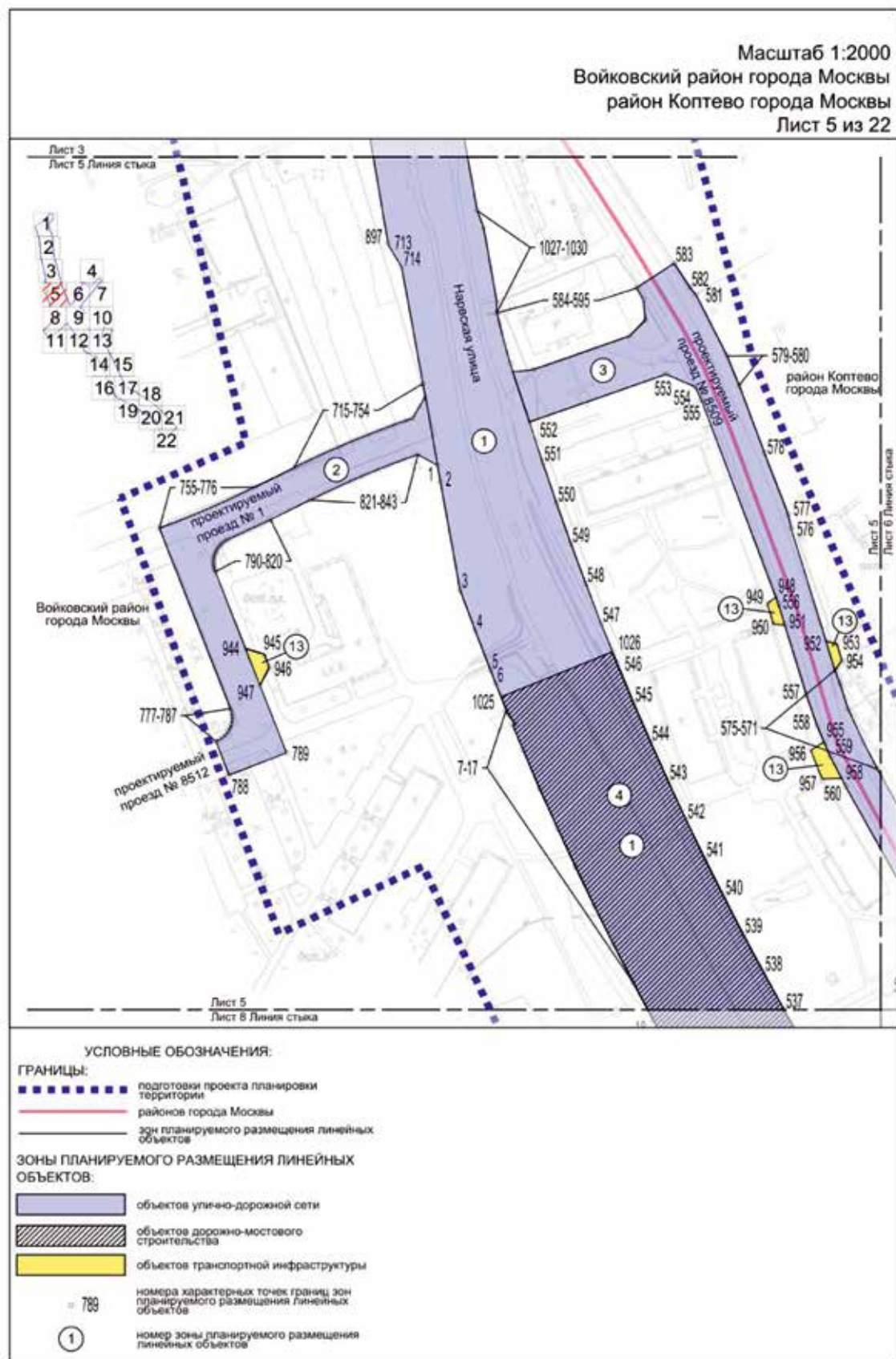
- объекты улично-дорожной сети
- ▨ объекты инженерной инфраструктуры
- 652 номера характерных точек границ зон планируемого размещения линейных объектов
- ① номер зоны планируемого размещения линейных объектов

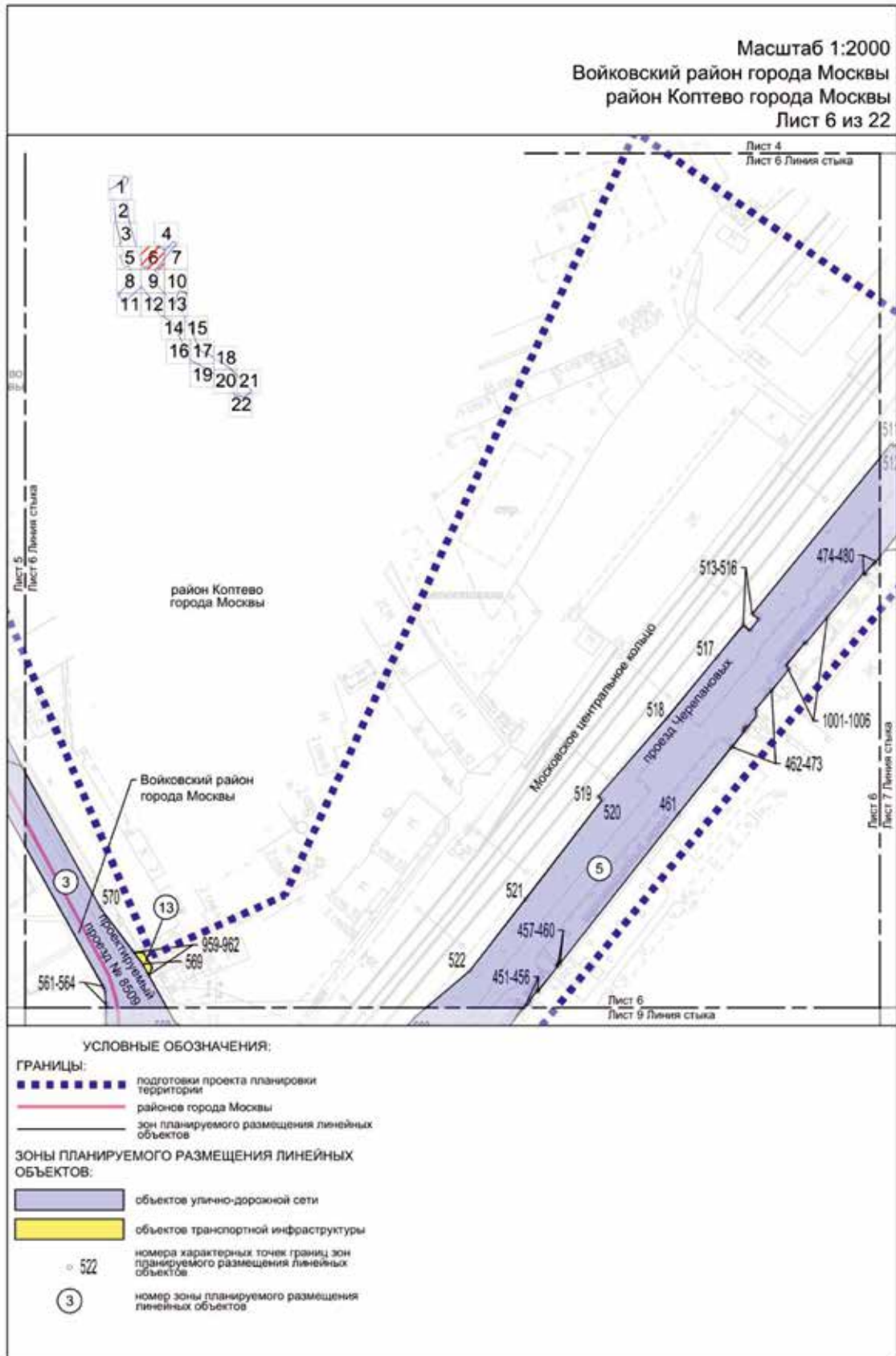





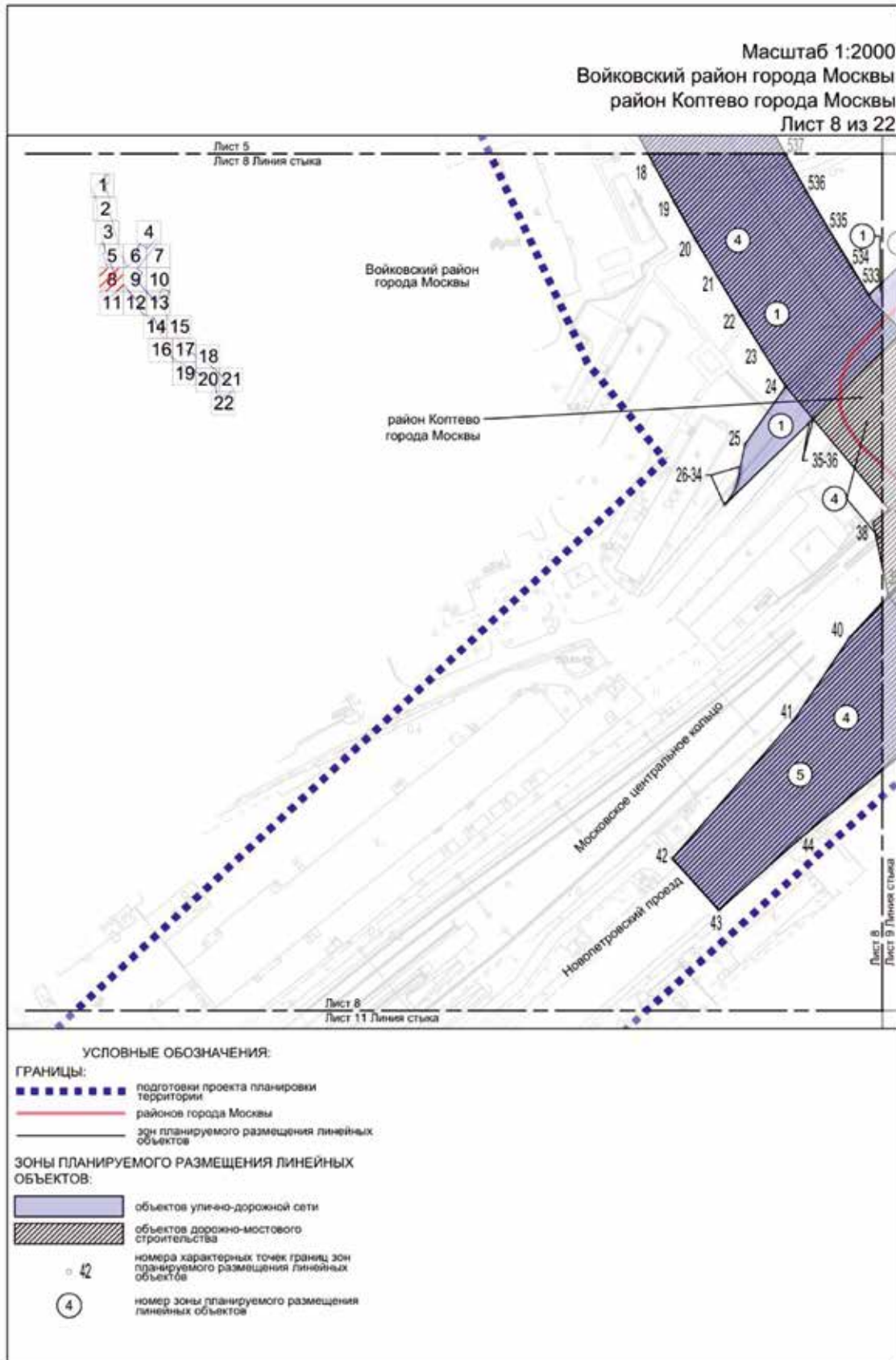
Масштаб 1:2000
район Коптево города Москвы
Лист 4 из 22

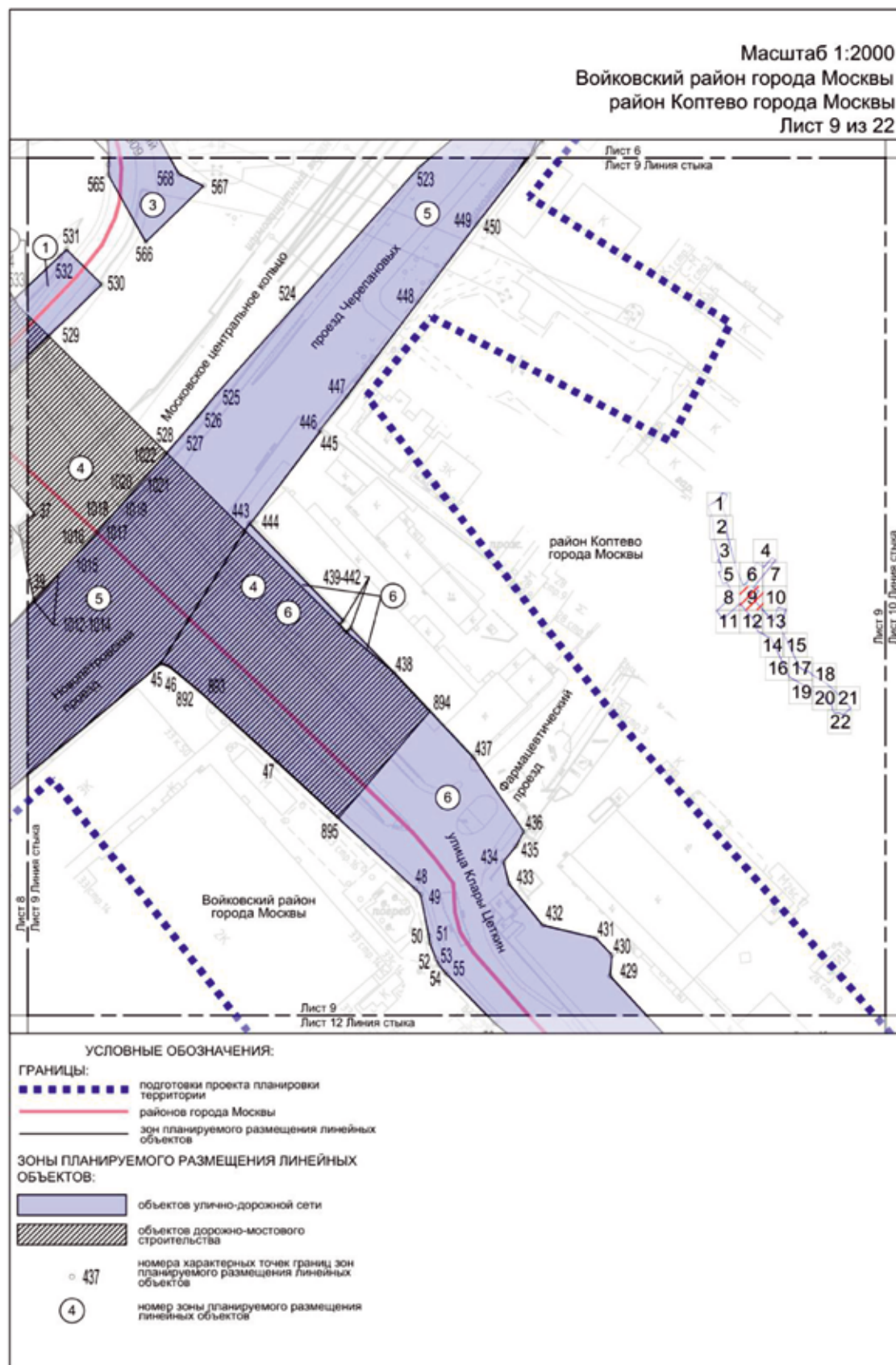


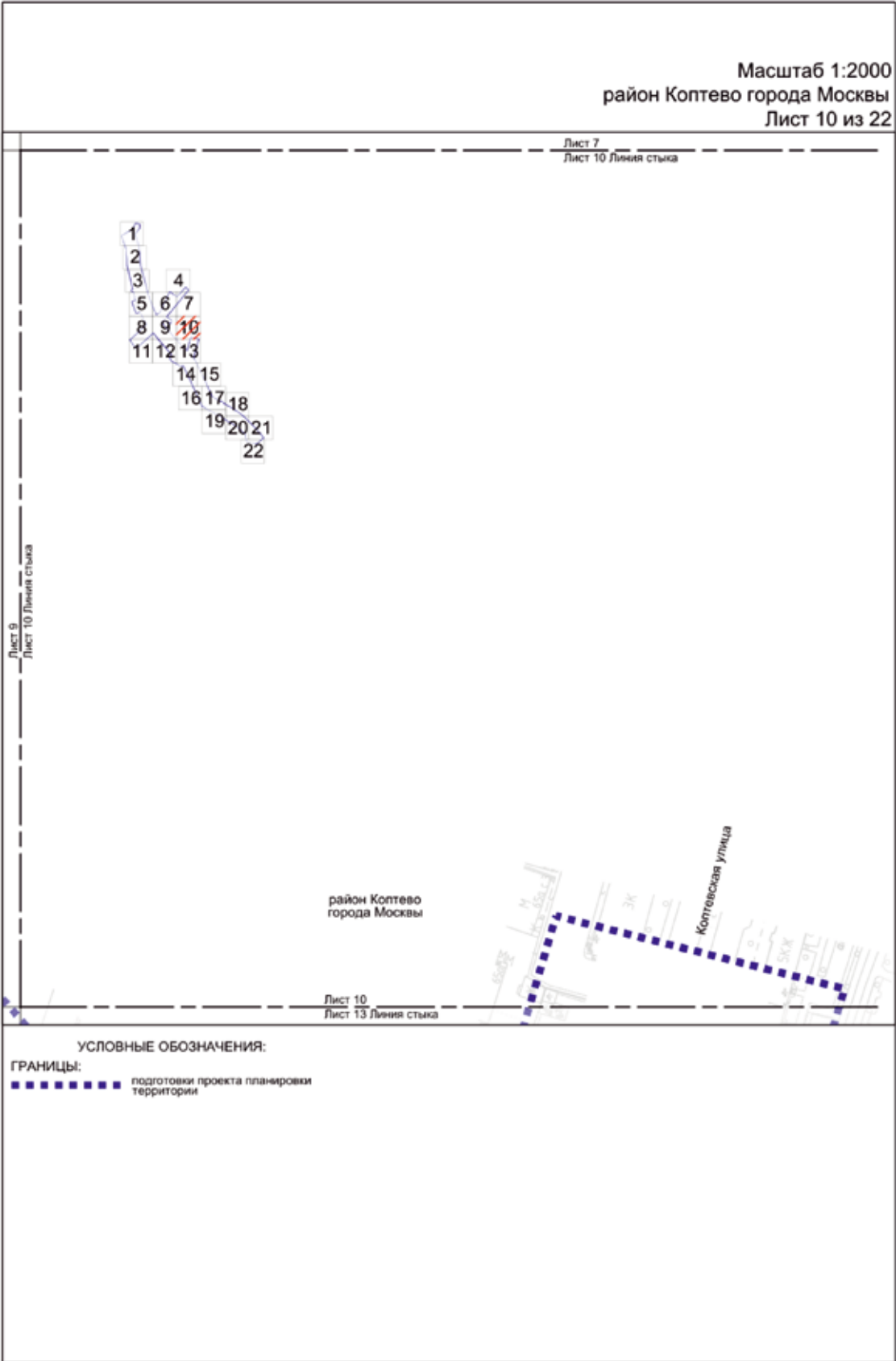


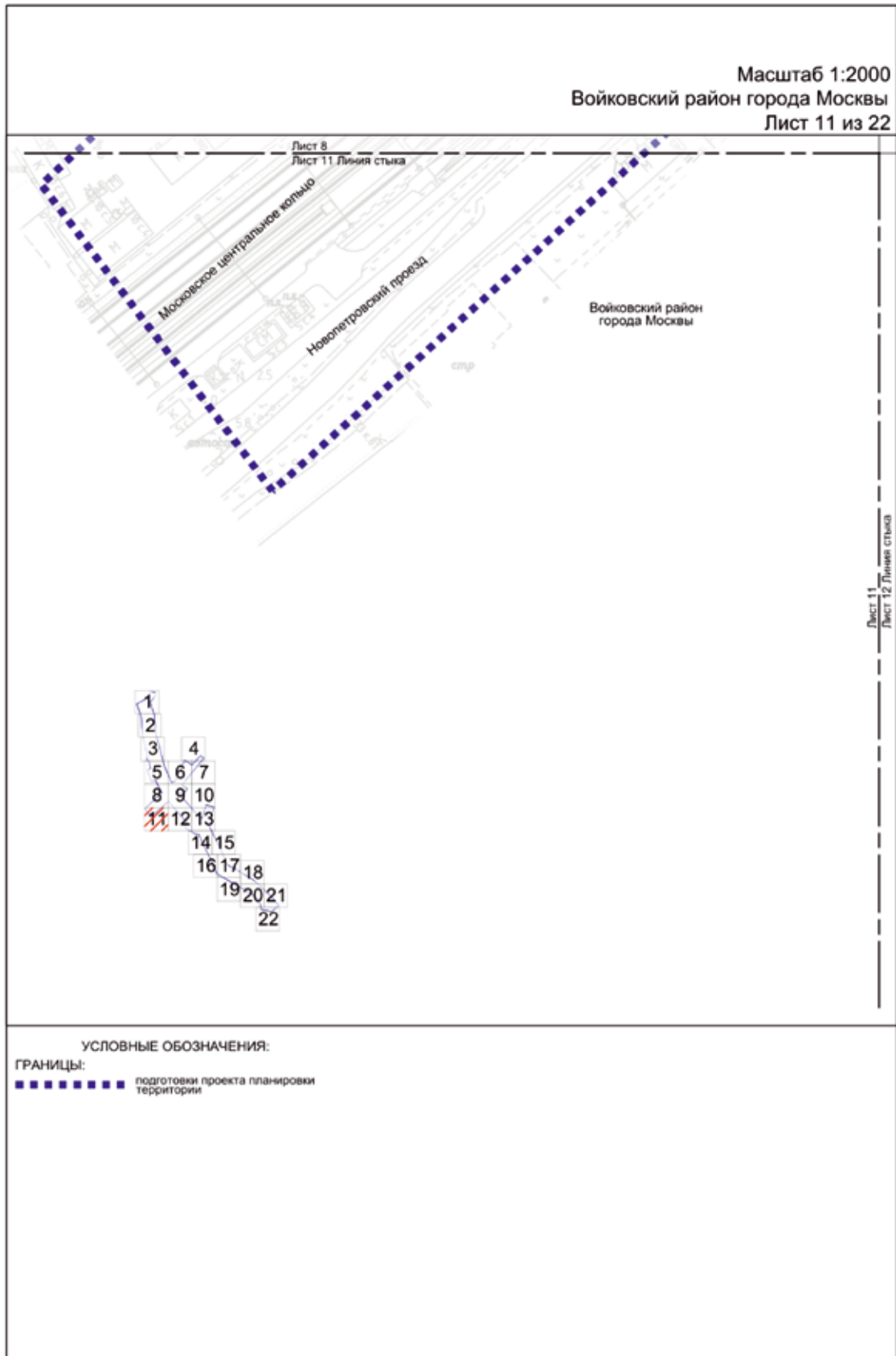


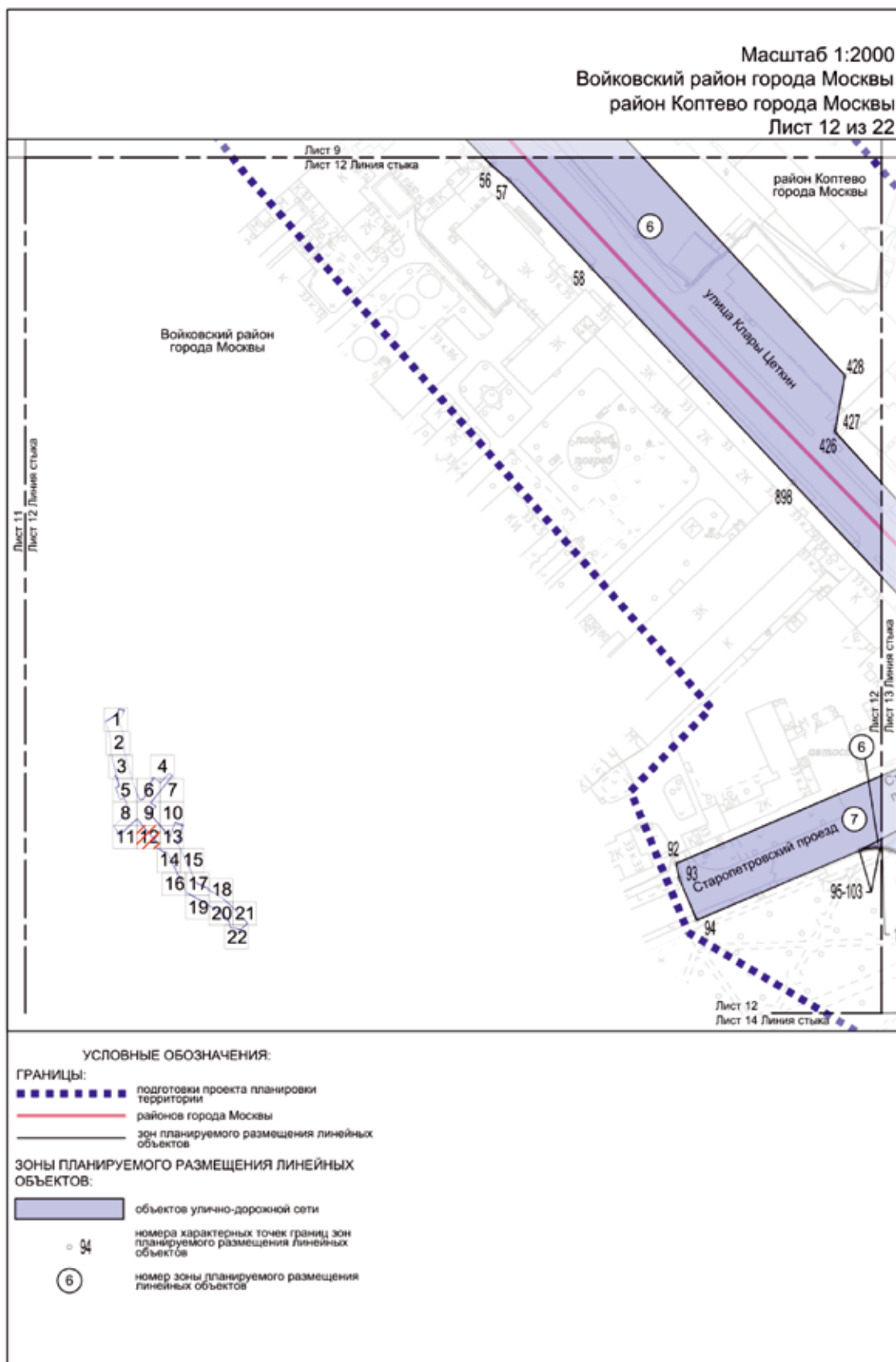


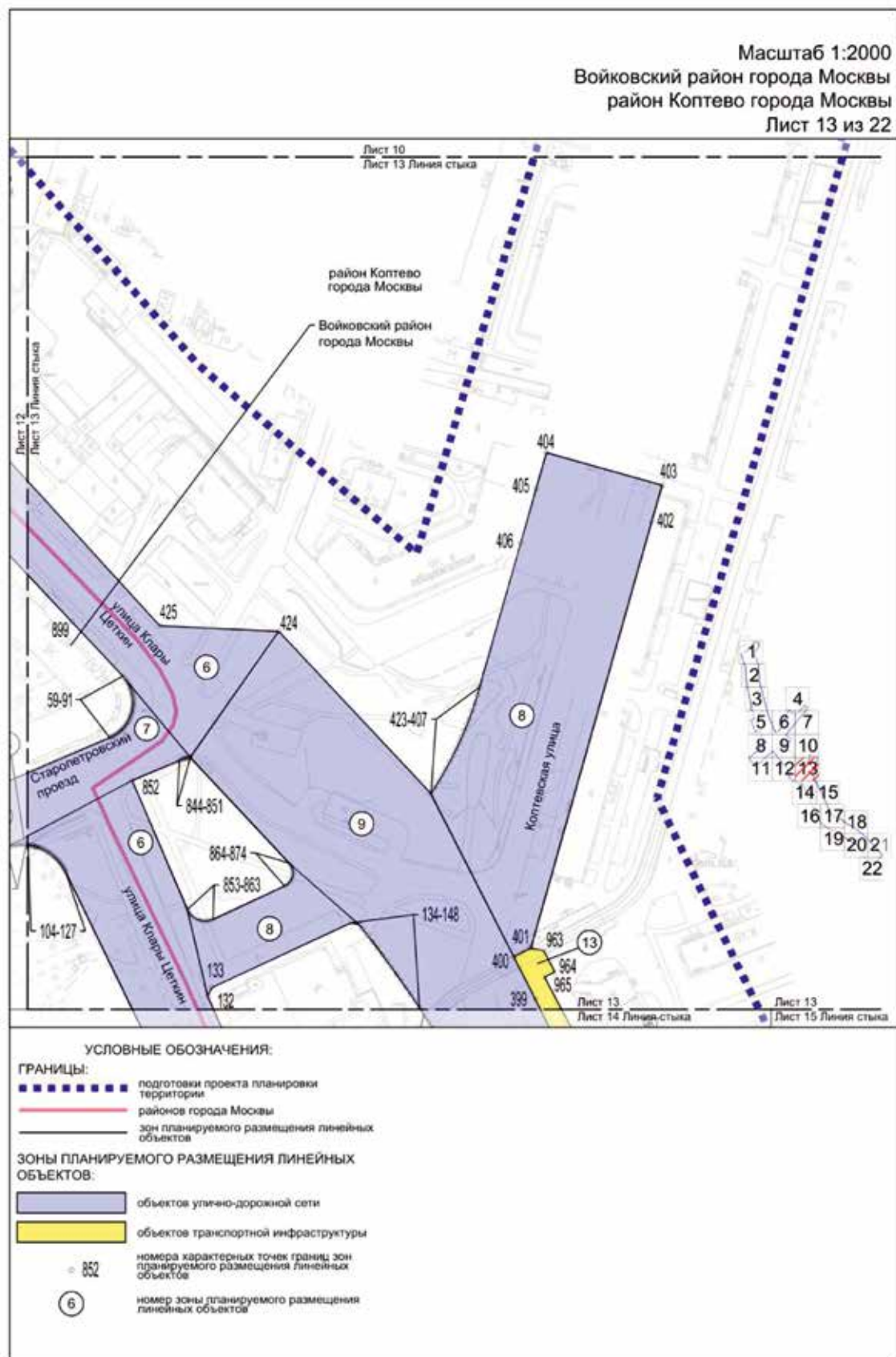


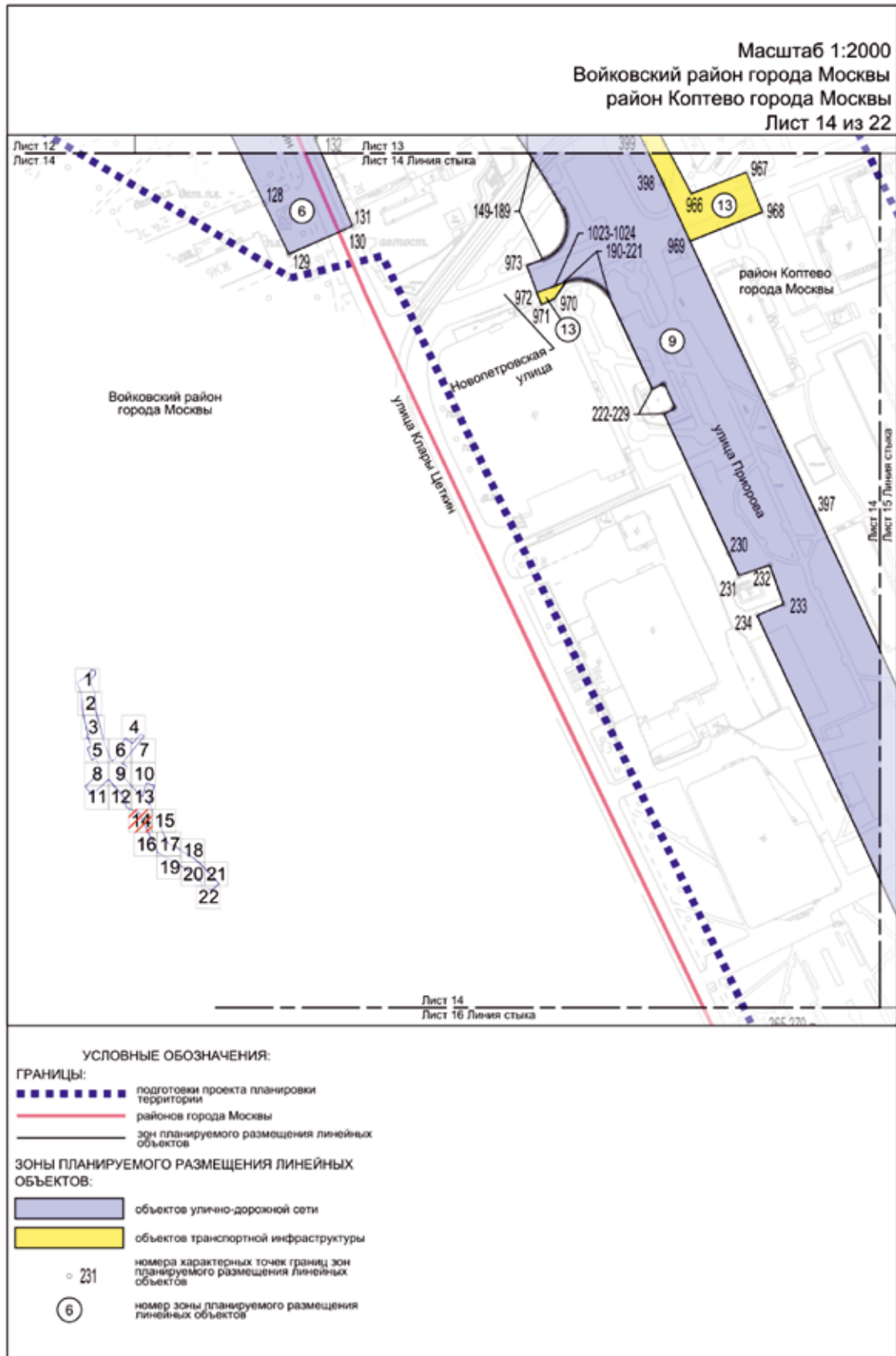


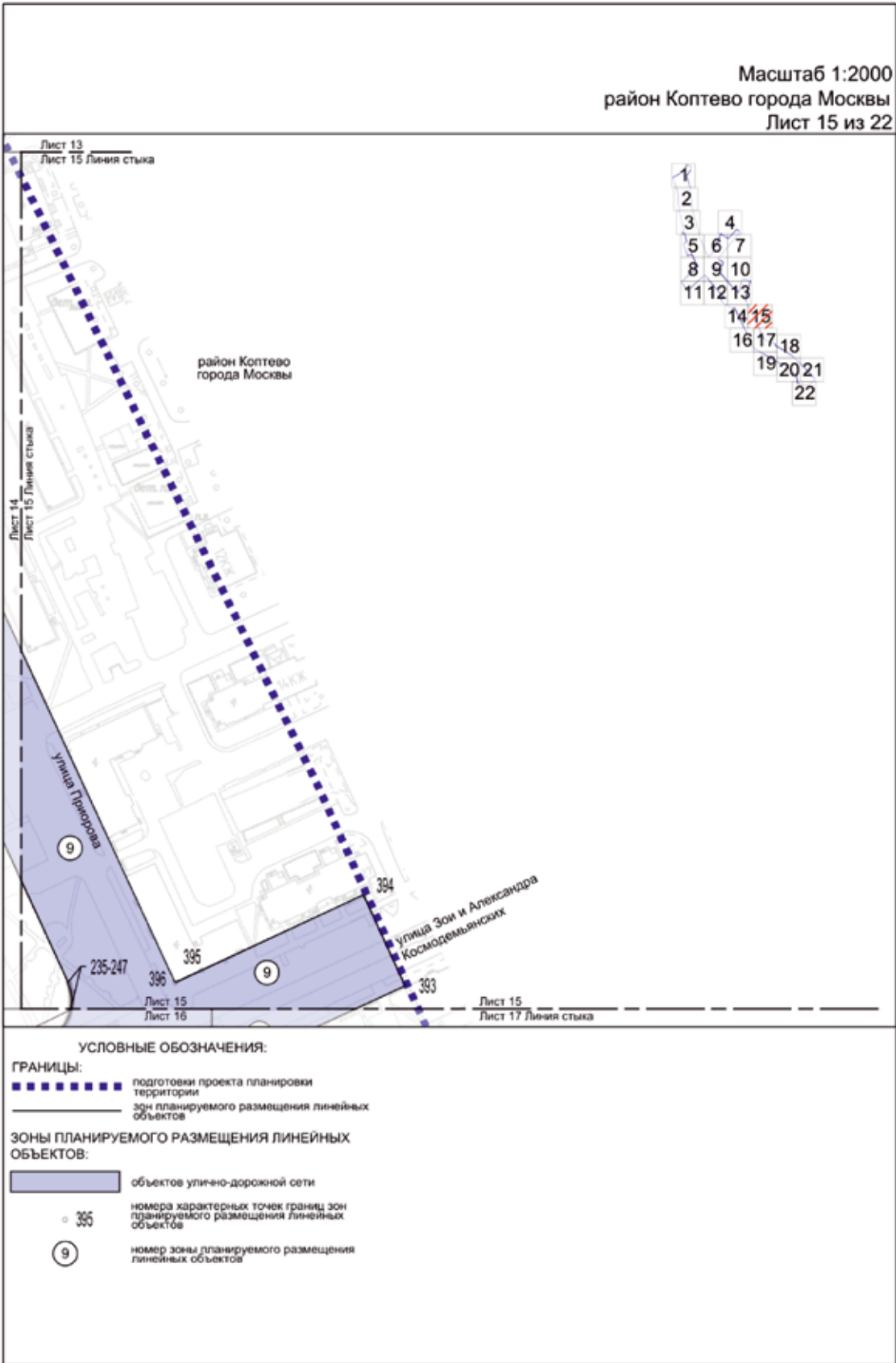


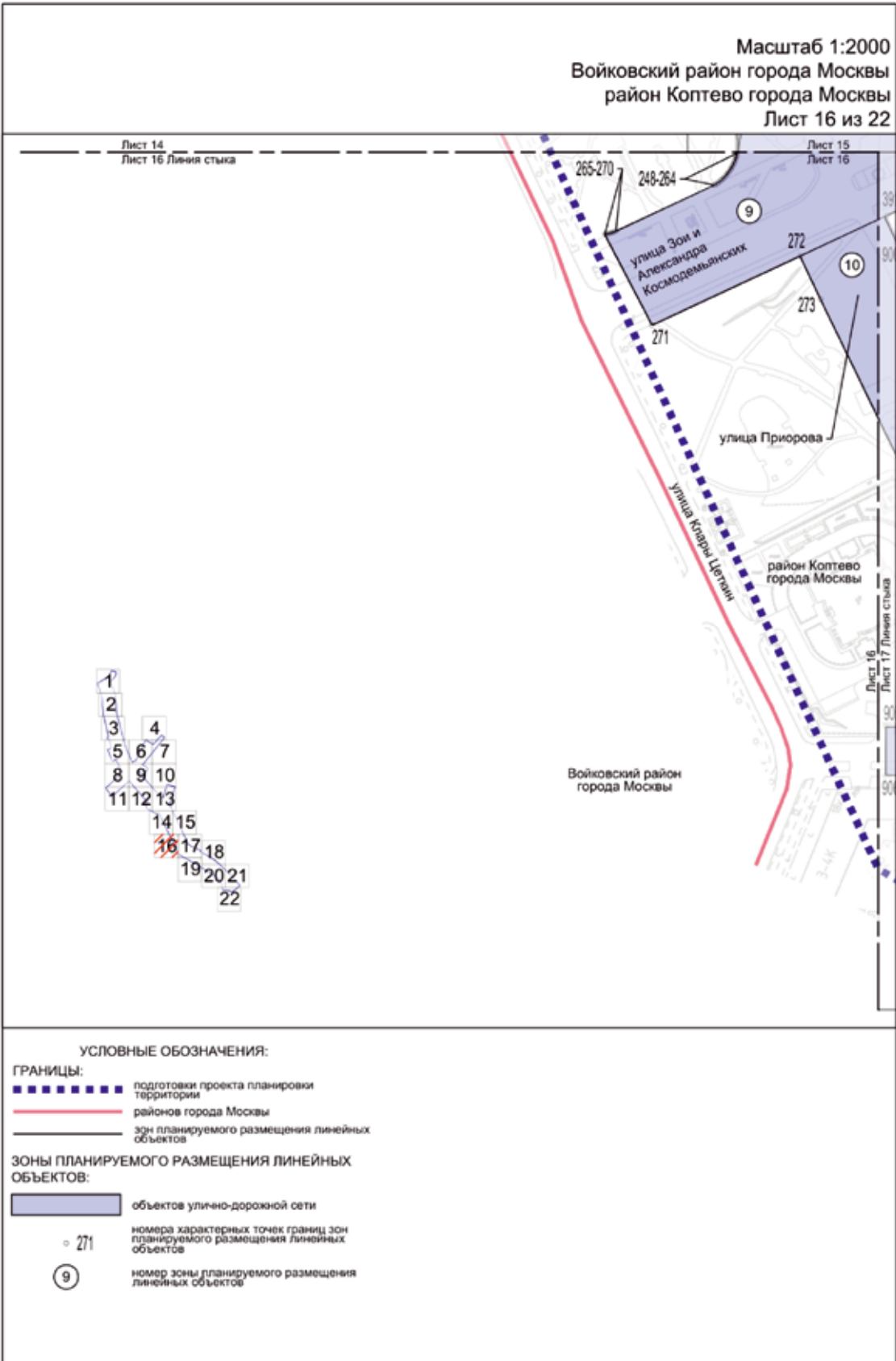




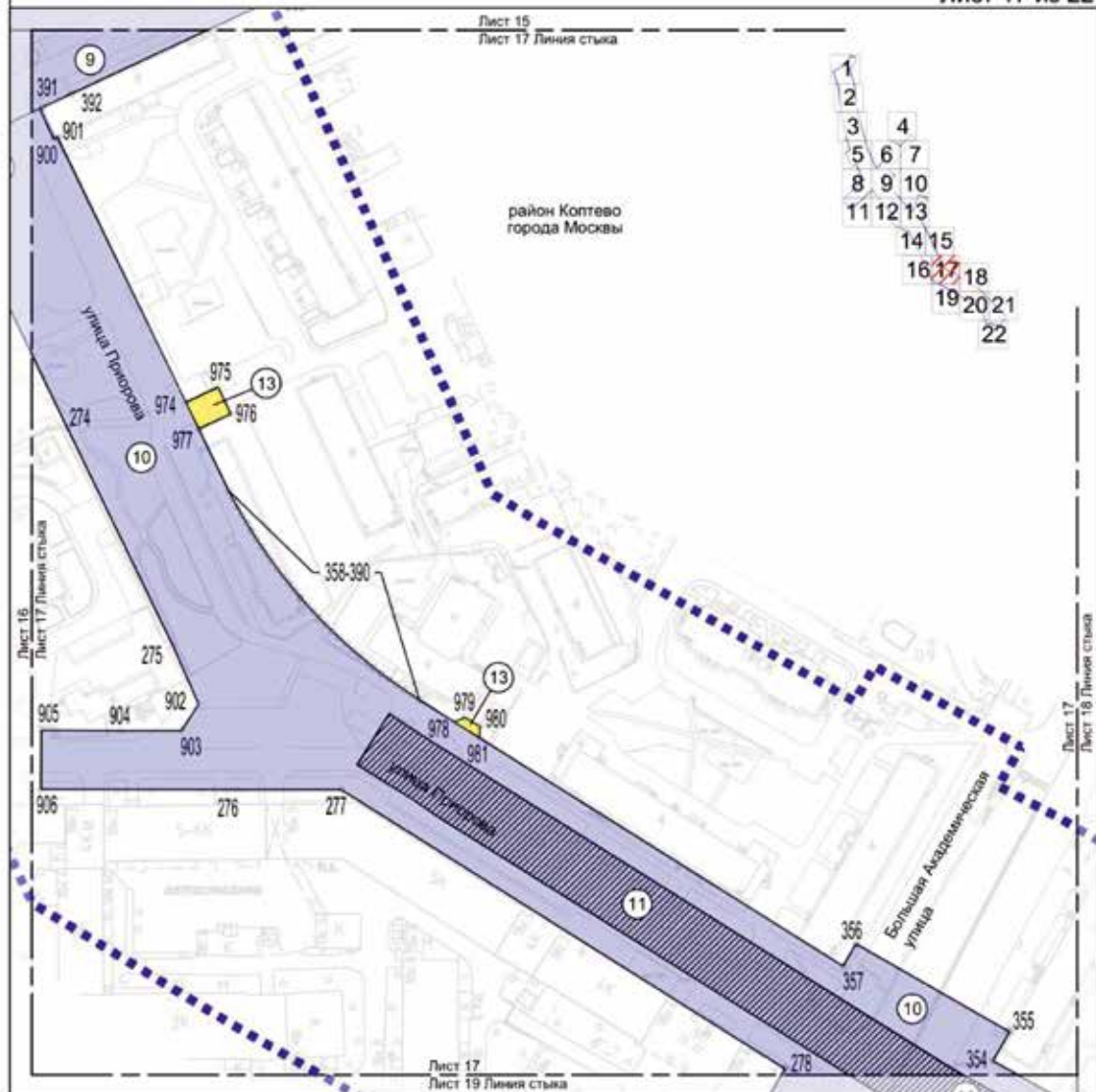








Масштаб 1:2000
район Коптево города Москвы
Лист 17 из 22



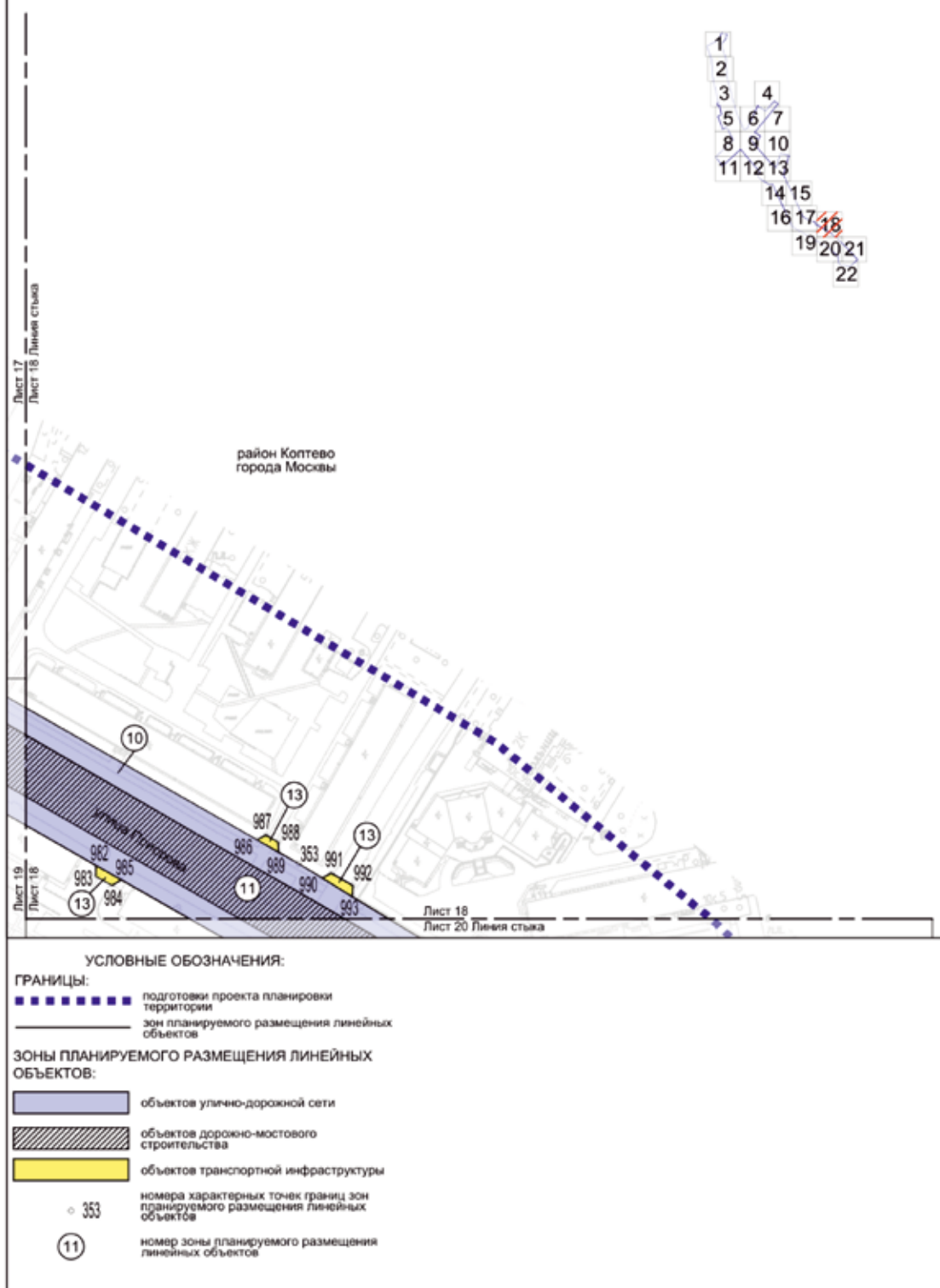
УСЛОВНЫЕ ОБОЗНАЧЕНИЯ:

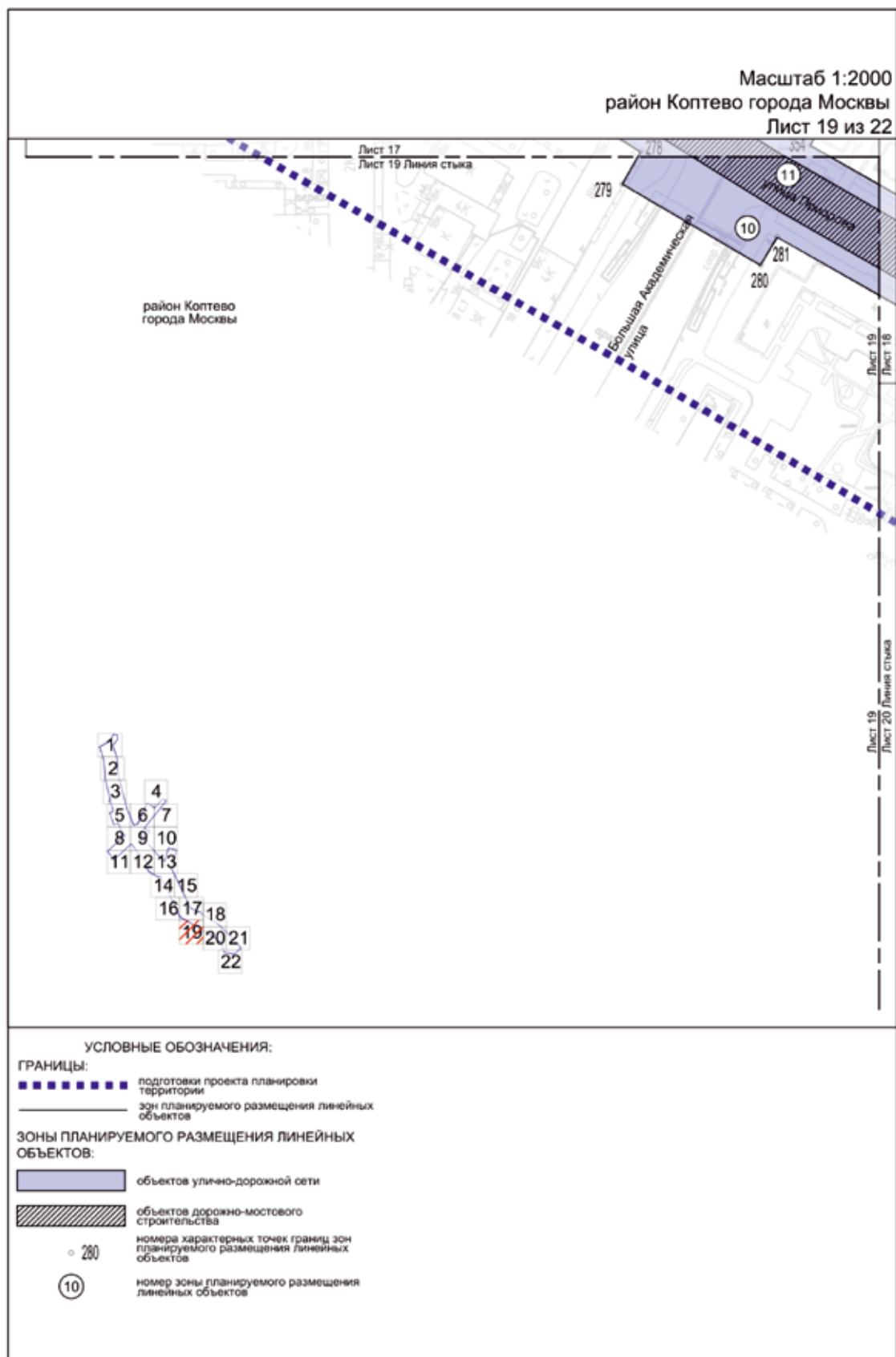
ГРАНИЦЫ:

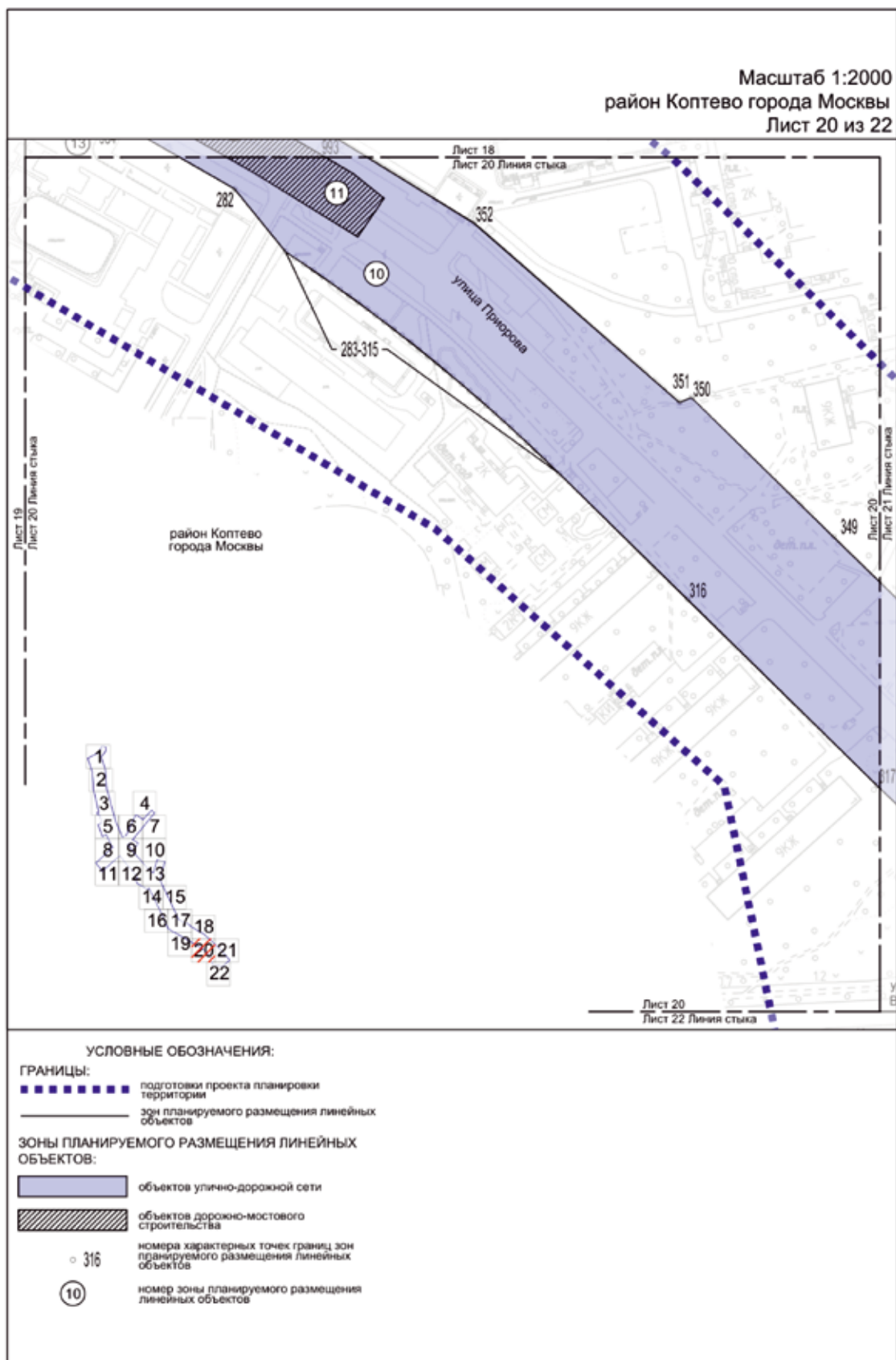
- подготовки проекта планировки территории
- зон планируемого размещения линейных объектов

ЗОНЫ ПЛАНИРУЕМОГО РАЗМЕЩЕНИЯ ЛИНЕЙНЫХ ОБЪЕКТОВ:

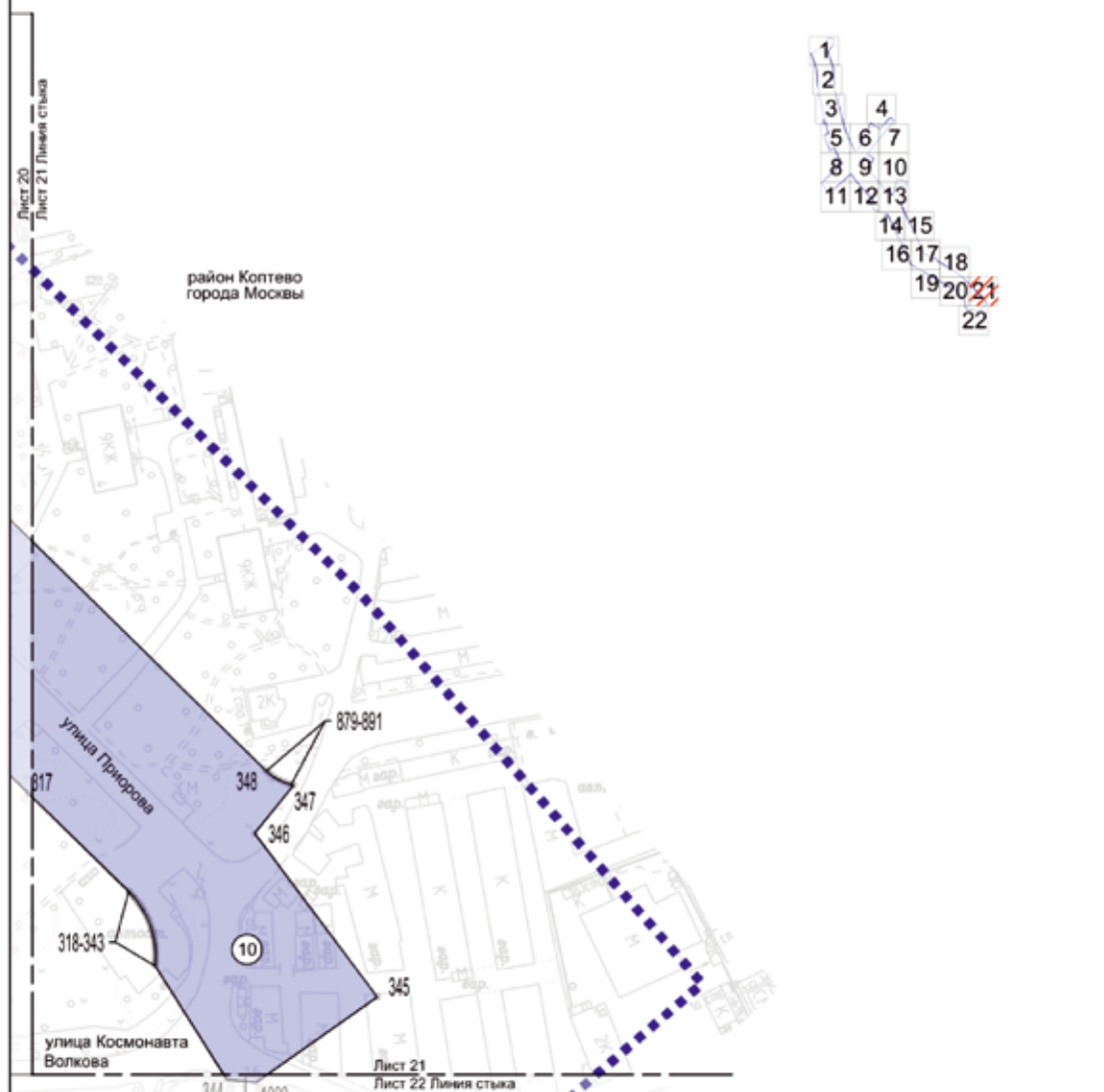
- объектов улично-дорожной сети
- объектов дорожно-мостового строительства
- объектов транспортной инфраструктуры
- 276 номера характерных точек границ зон планируемого размещения линейных объектов
- 10 номер зоны планируемого размещения линейных объектов







Масштаб 1:2000
район Коптево города Москвы
Лист 21 из 22




УСЛОВНЫЕ ОБОЗНАЧЕНИЯ:

ГРАНИЦЫ:

- подготовка проекта планировки территории
- зона планируемого размещения линейных объектов

ЗОНЫ ПЛАНИРУЕМОГО РАЗМЕЩЕНИЯ ЛИНЕЙНЫХ ОБЪЕКТОВ:

- объекты улично-дорожной сети
- 348 номера характерных точек границ зон планируемого размещения линейных объектов
- ⑩ номер зоны планируемого размещения линейных объектов

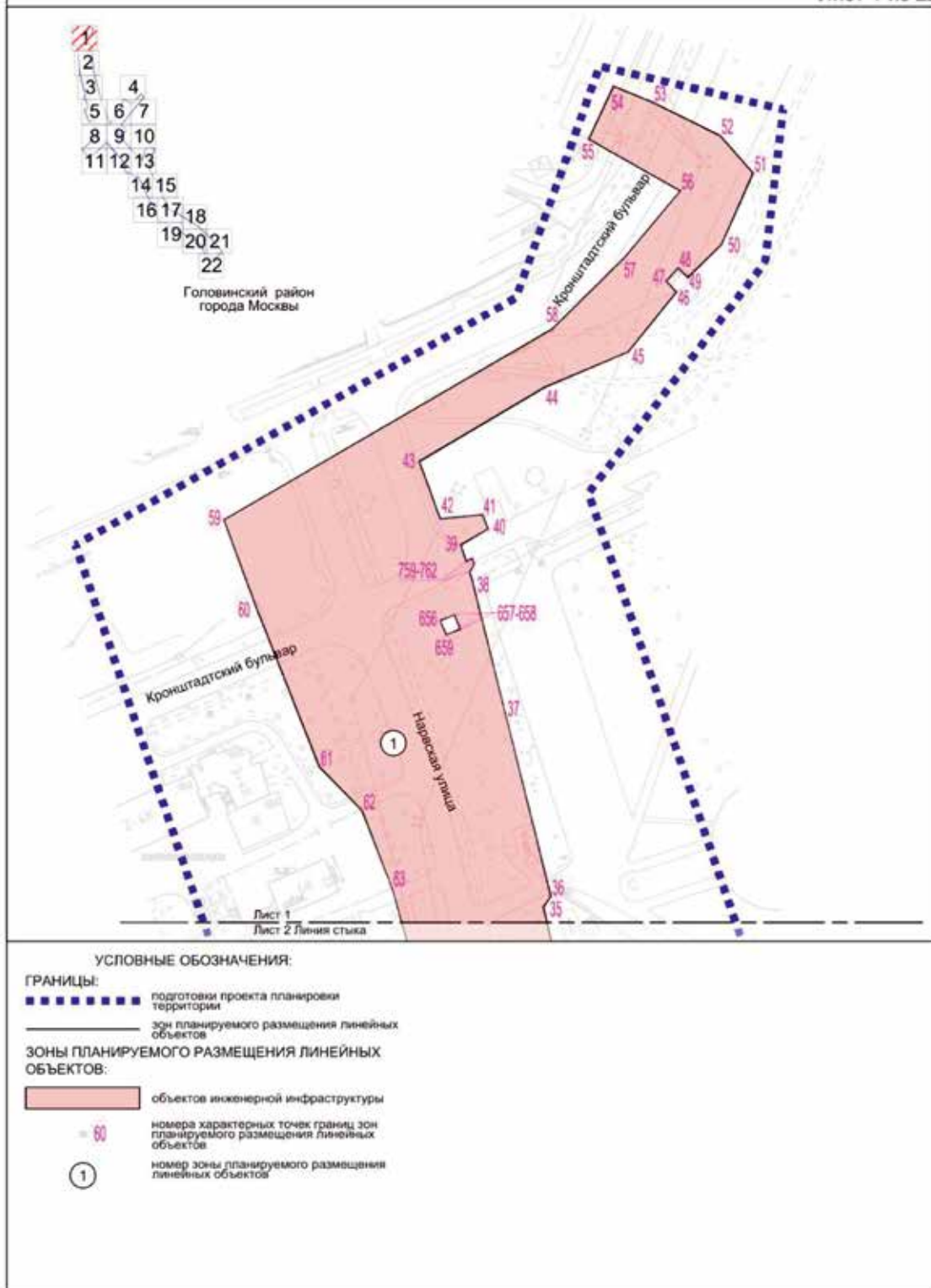


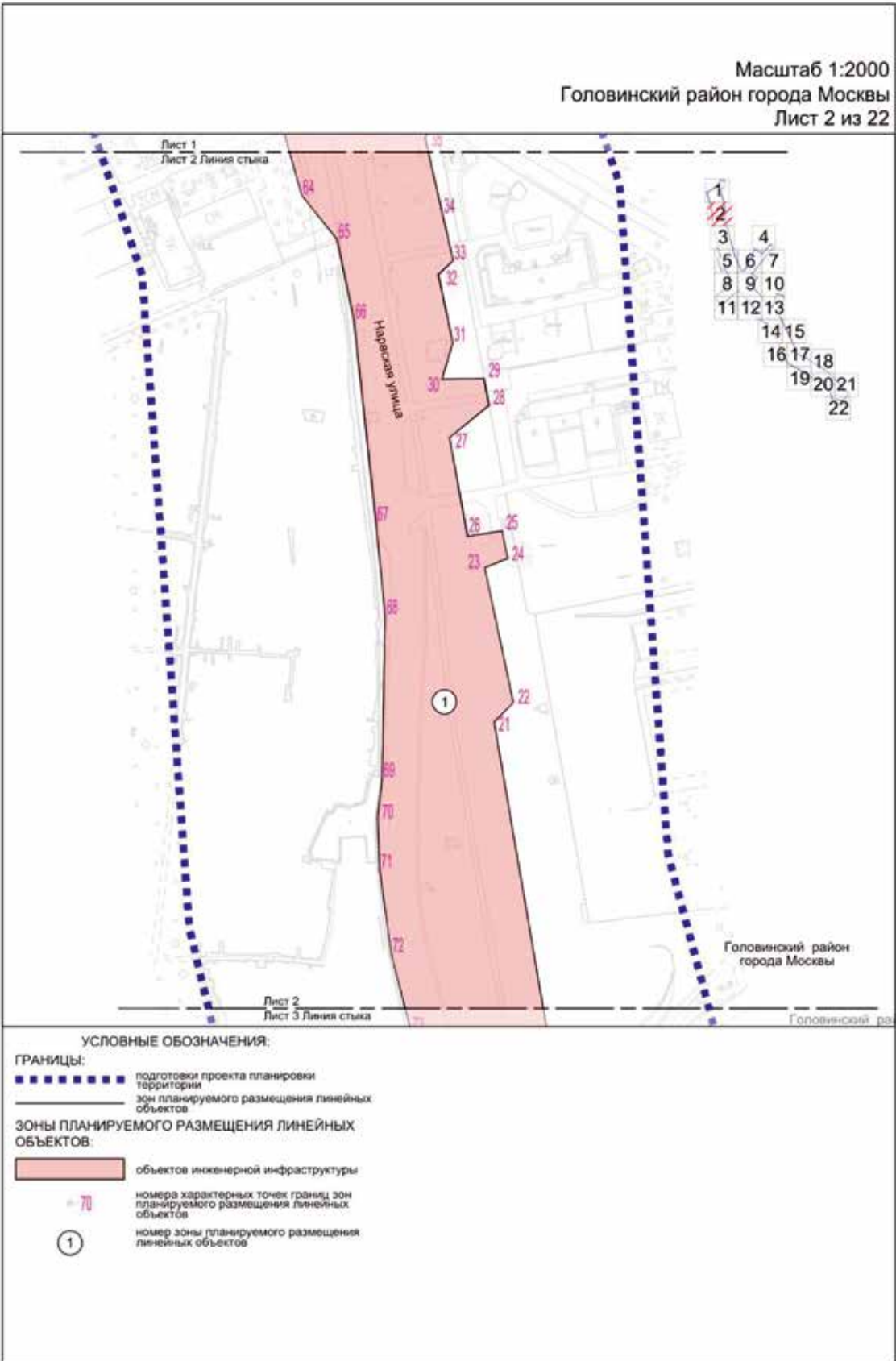
1.3. Чертеж границ зон планируемого размещения линейных объектов, подлежащих реконструкции в связи с изменением их местоположения

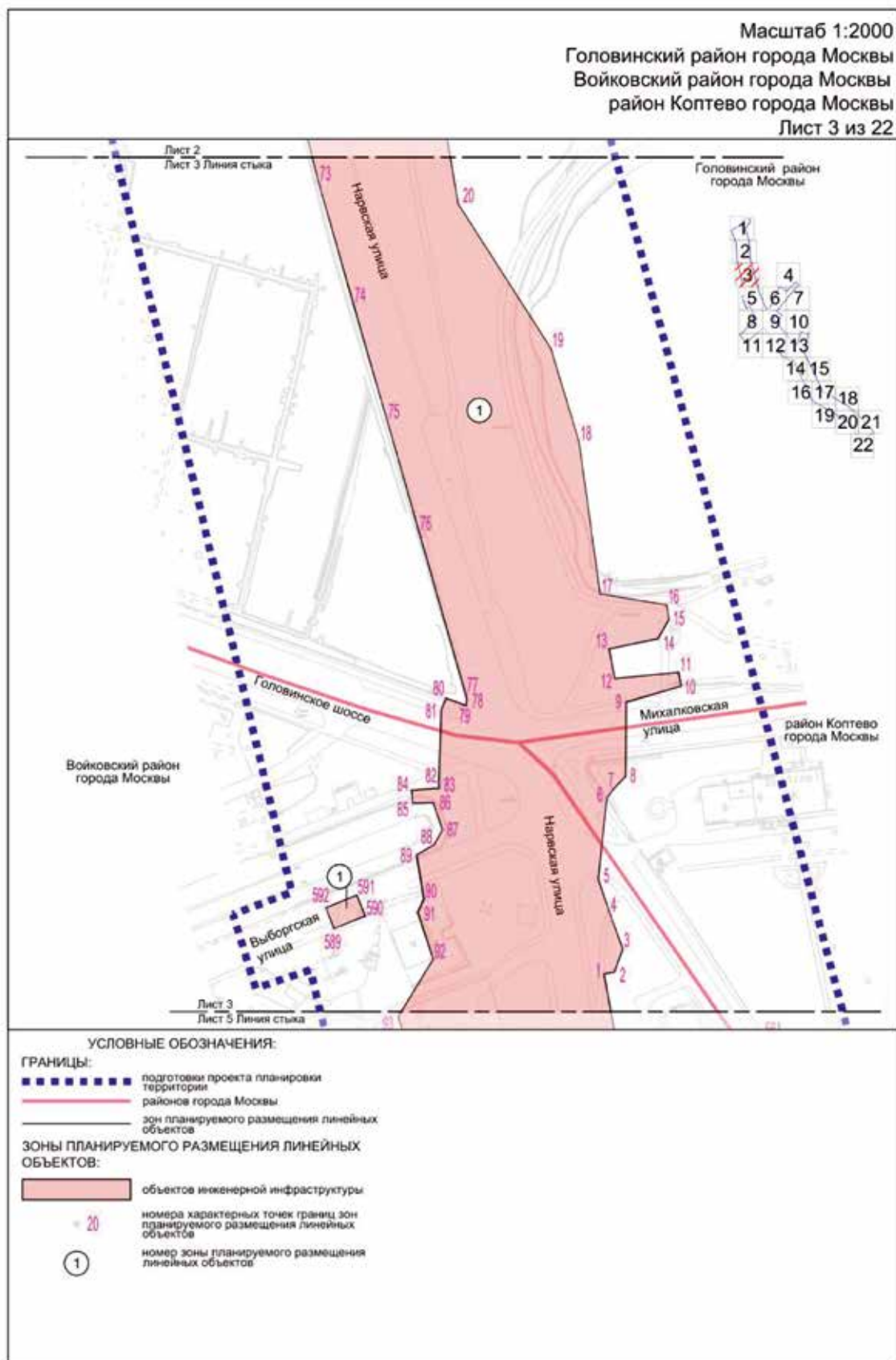
Масштаб 1:2000

Головинский район города Москвы


Лист 1 из 22








Масштаб 1:2000
район Коптево города Москвы
Лист 4 из 22



УСЛОВНЫЕ ОБОЗНАЧЕНИЯ:

ГРАНИЦЫ:

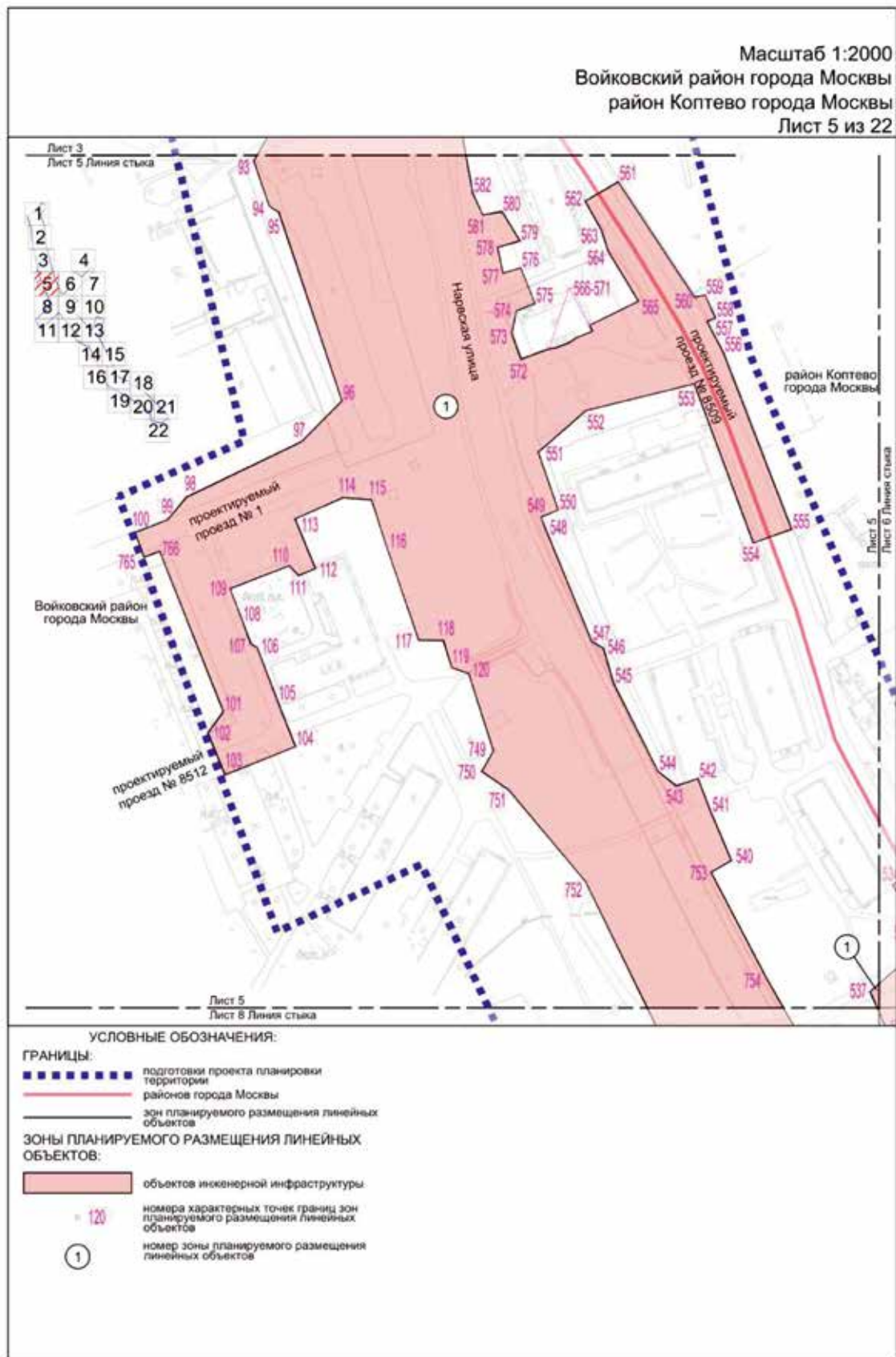
- 
 подготовки проекта планировки территории
 зон планируемого размещения линейных объектов

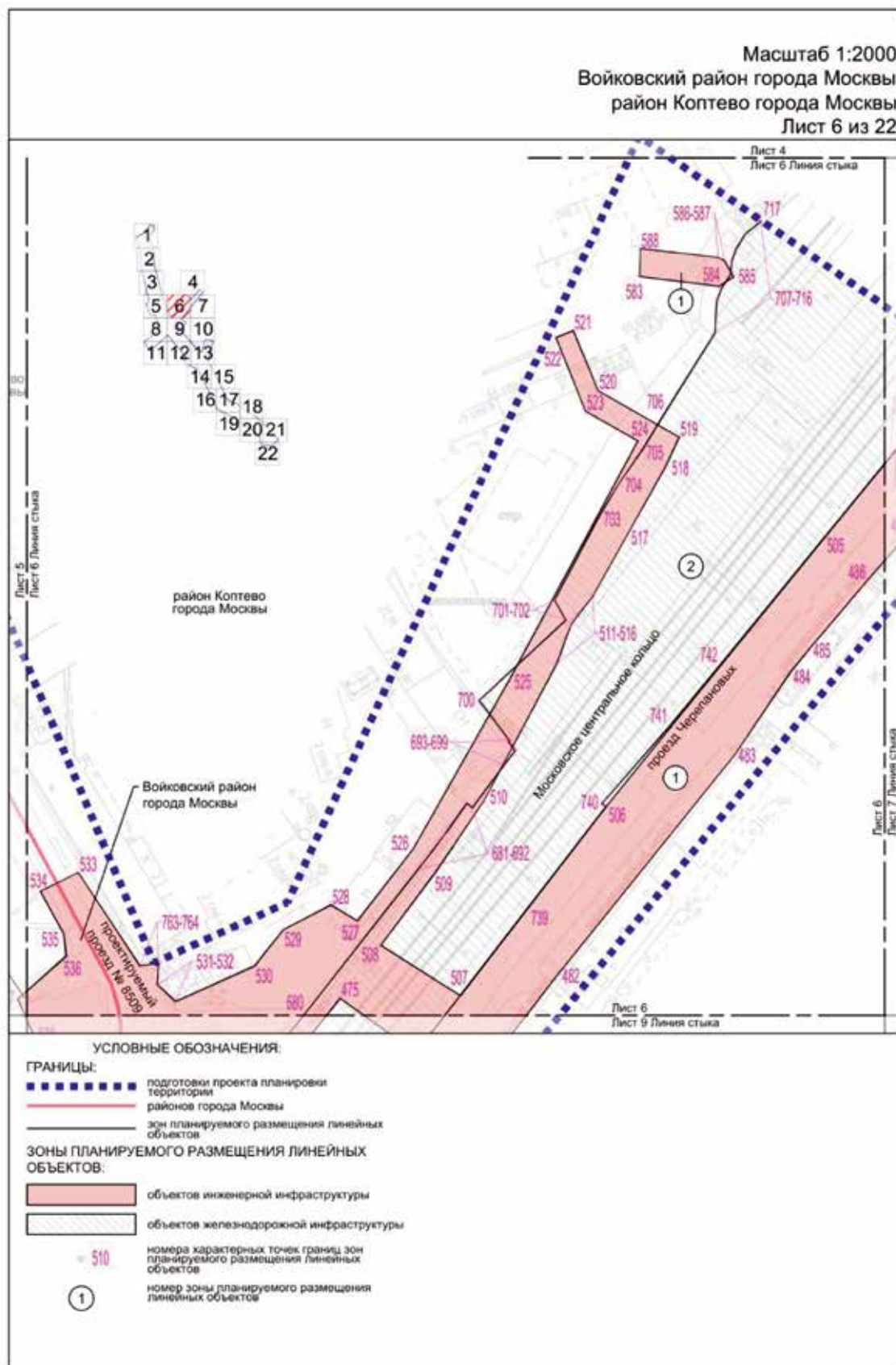
ЗОНЫ ПЛАНИРУЕМОГО РАЗМЕЩЕНИЯ ЛИНЕЙНЫХ
ОБЪЕКТОВ:

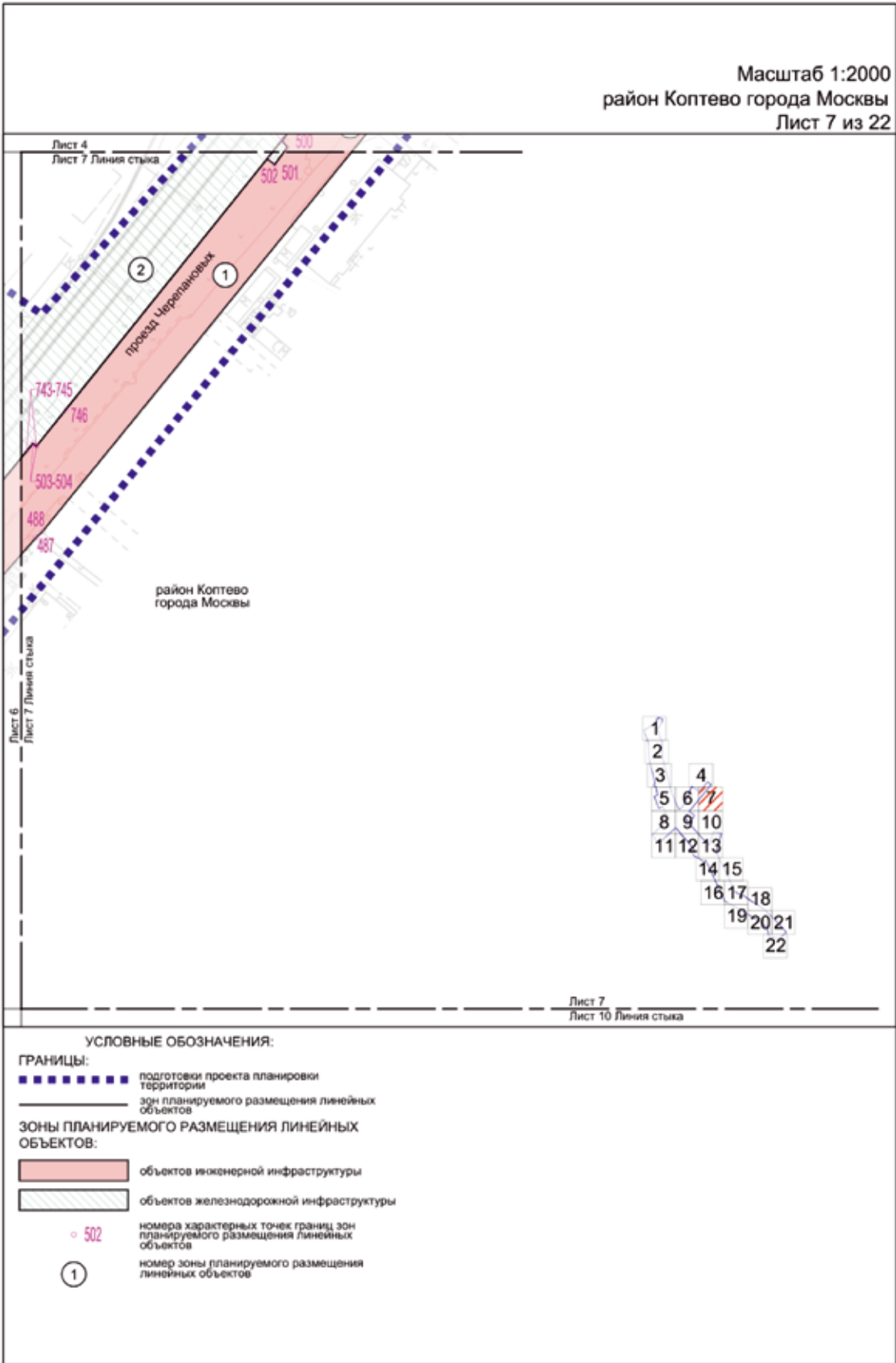
- объектов инженерной инфраструктуры
 объектов железнодорожной инфраструктуры

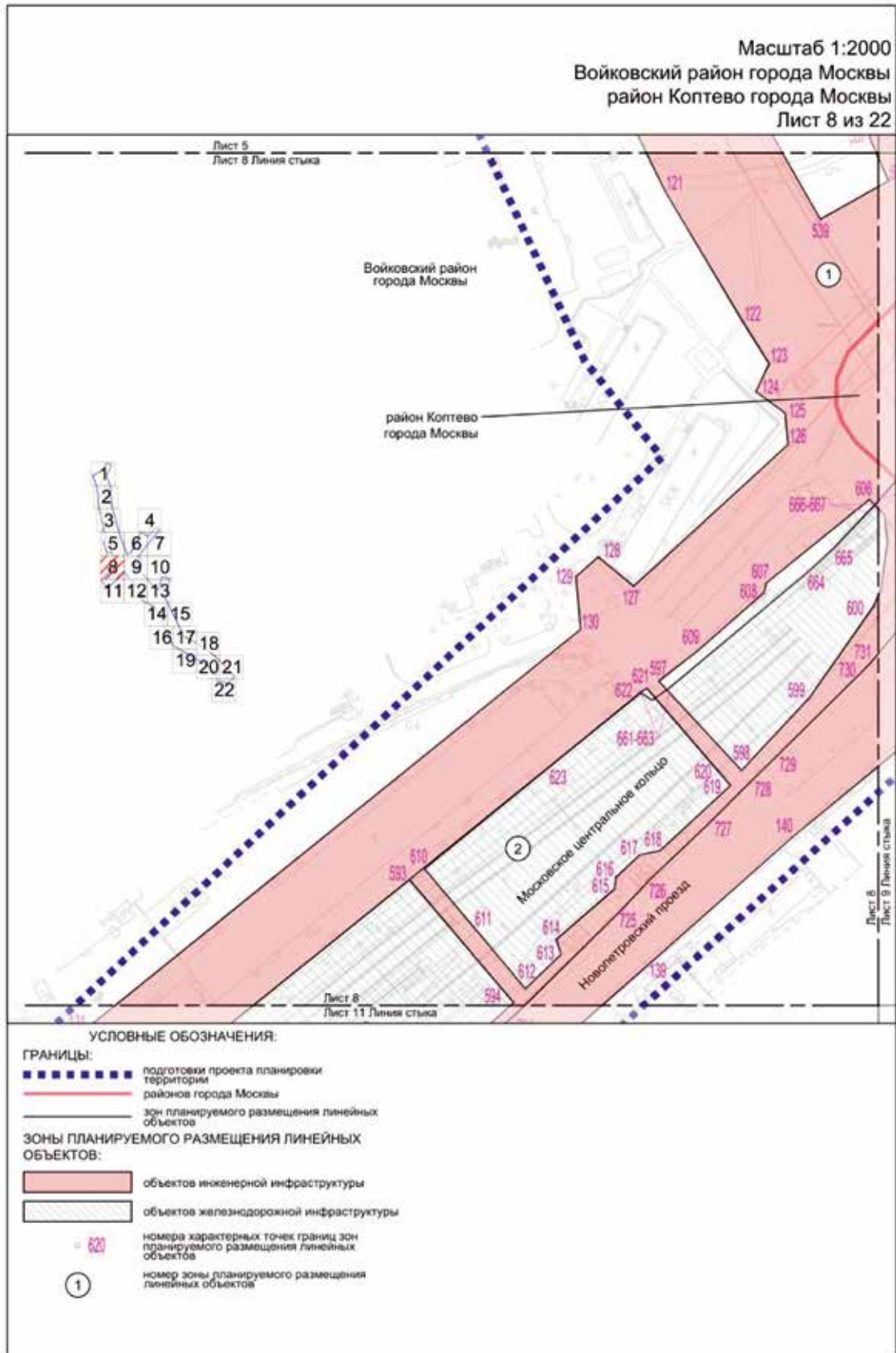
○ 490 номера характерных точек границ зон планируемого размещения линейных объектов

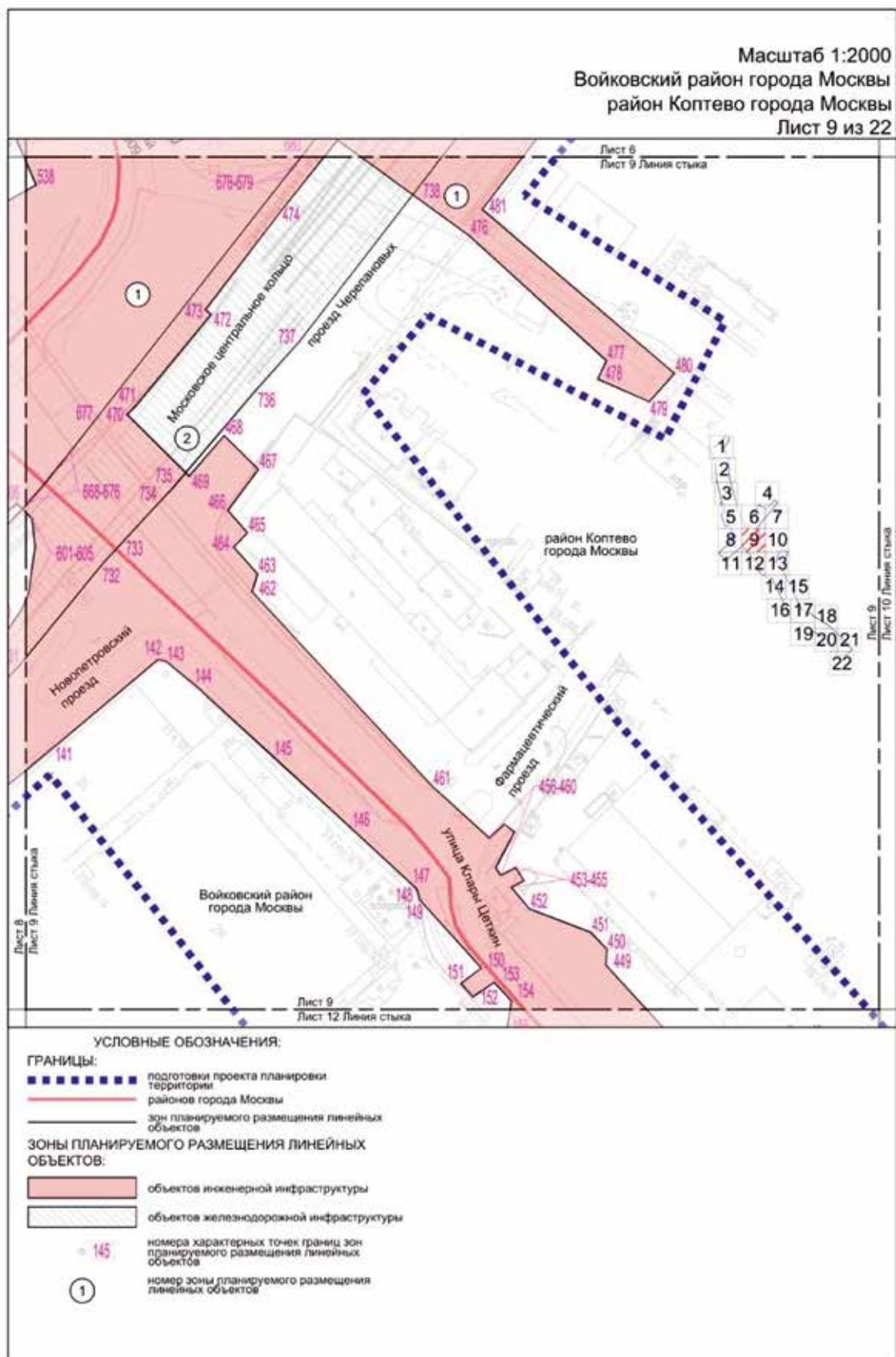
1 номер зоны планируемого размещения линейных объектов

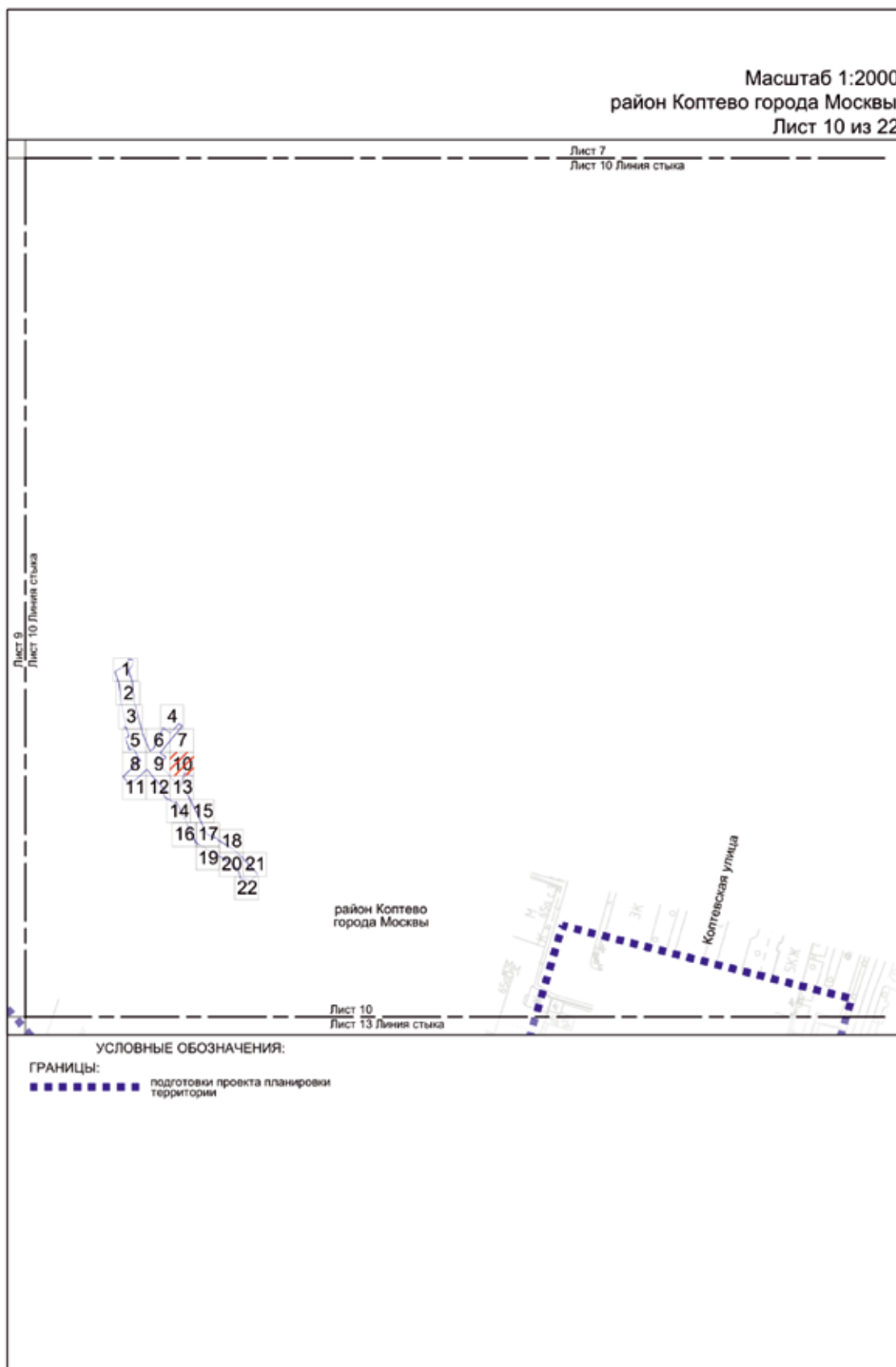


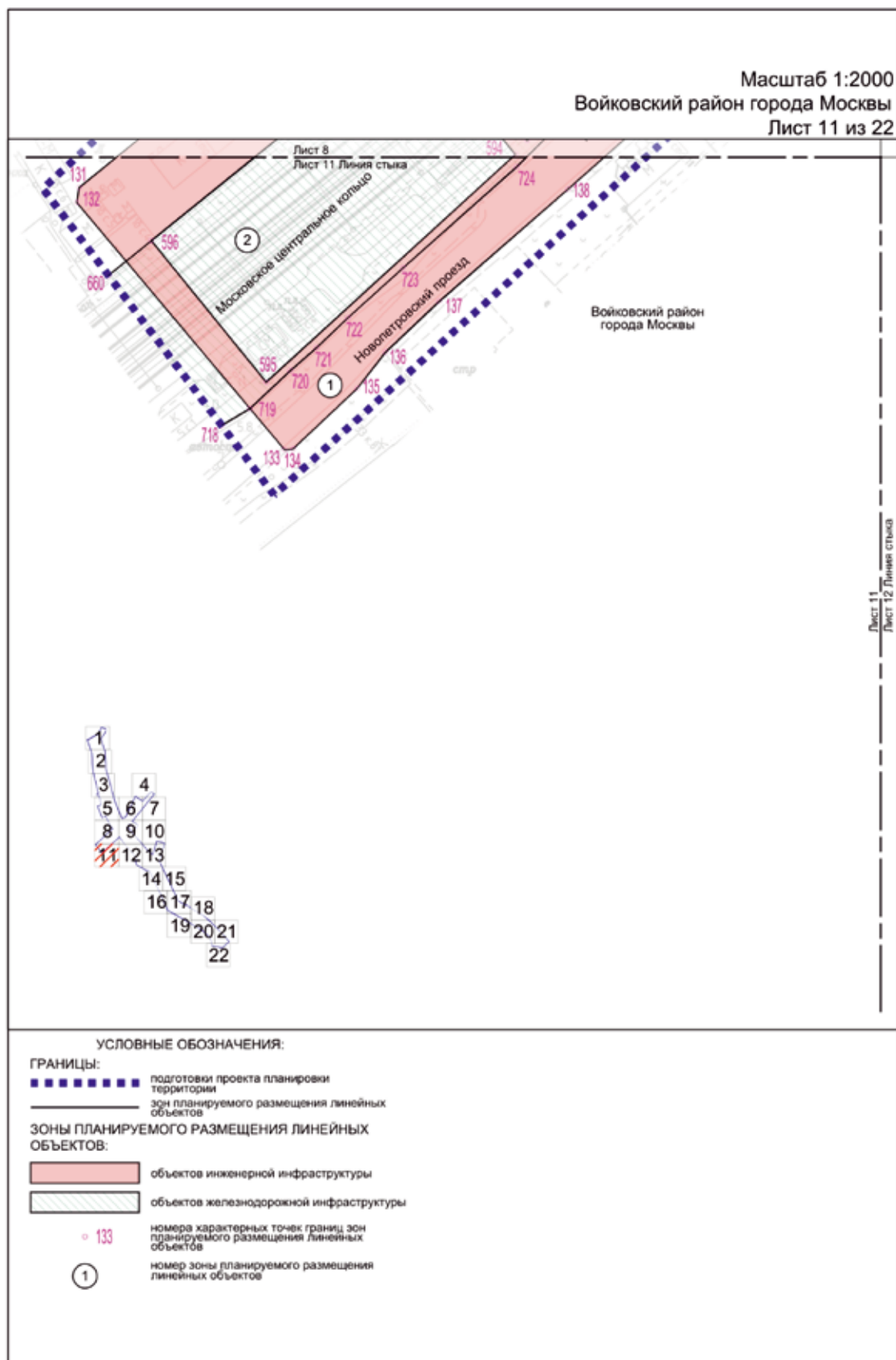


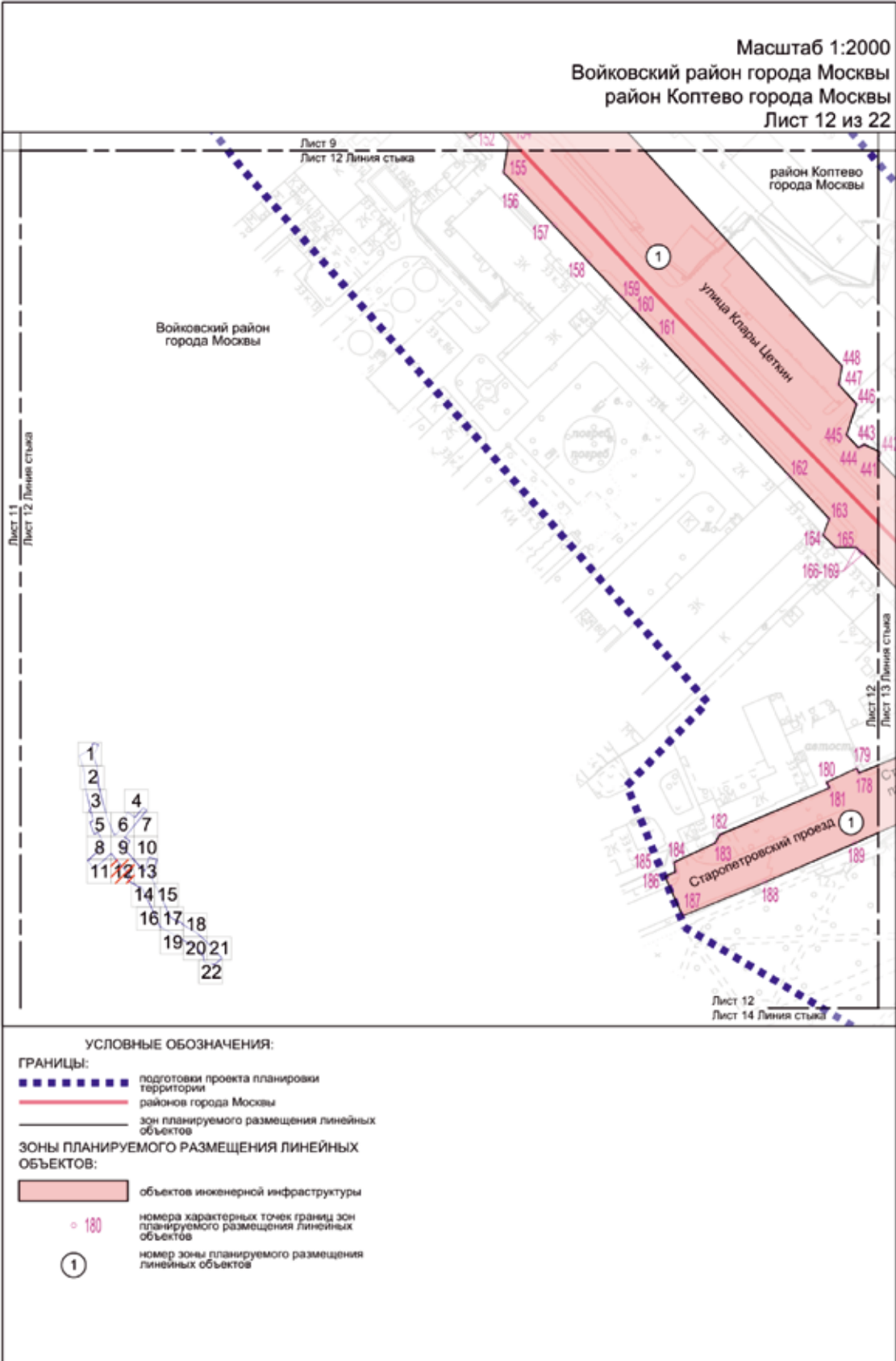


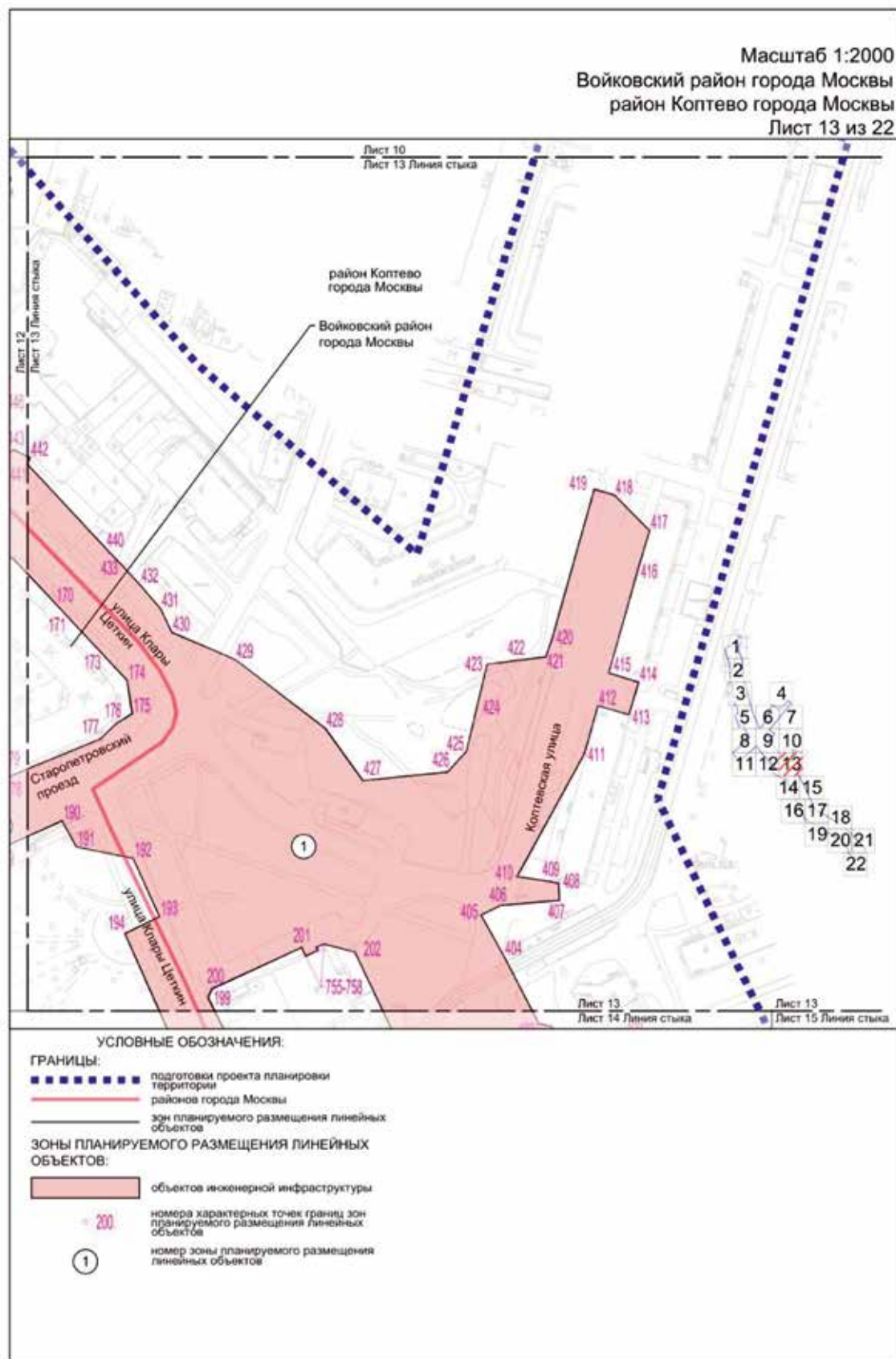


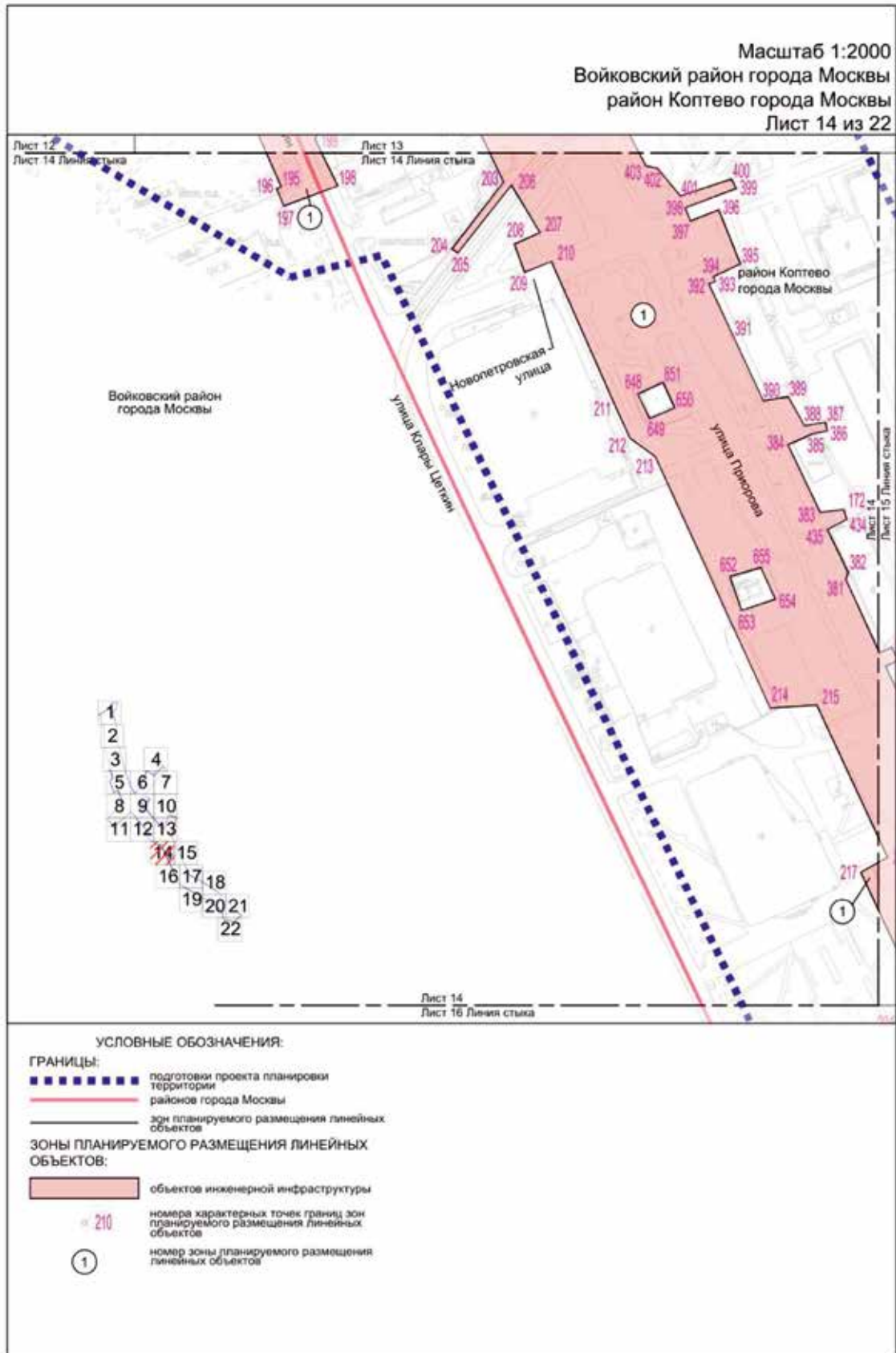


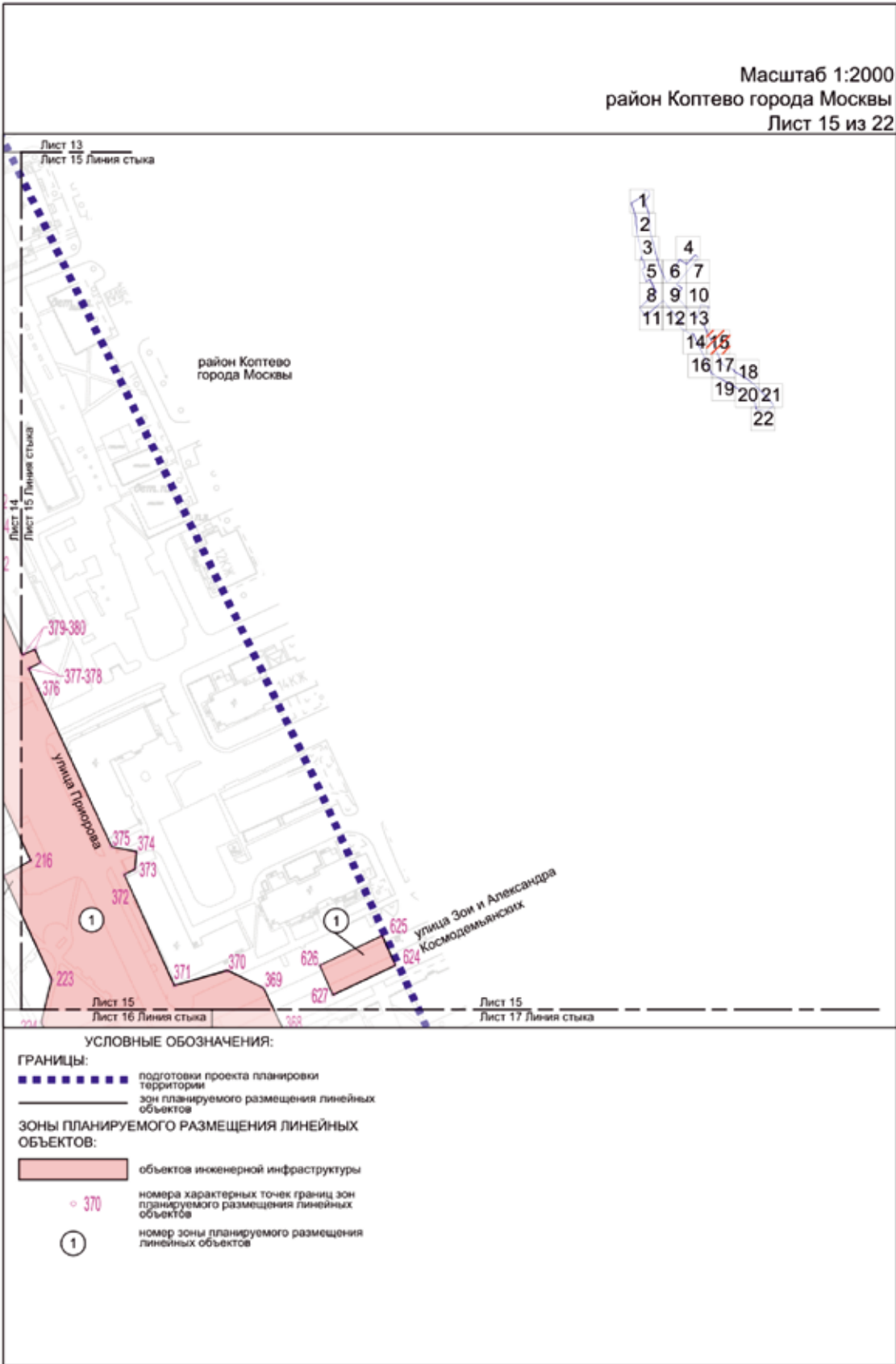


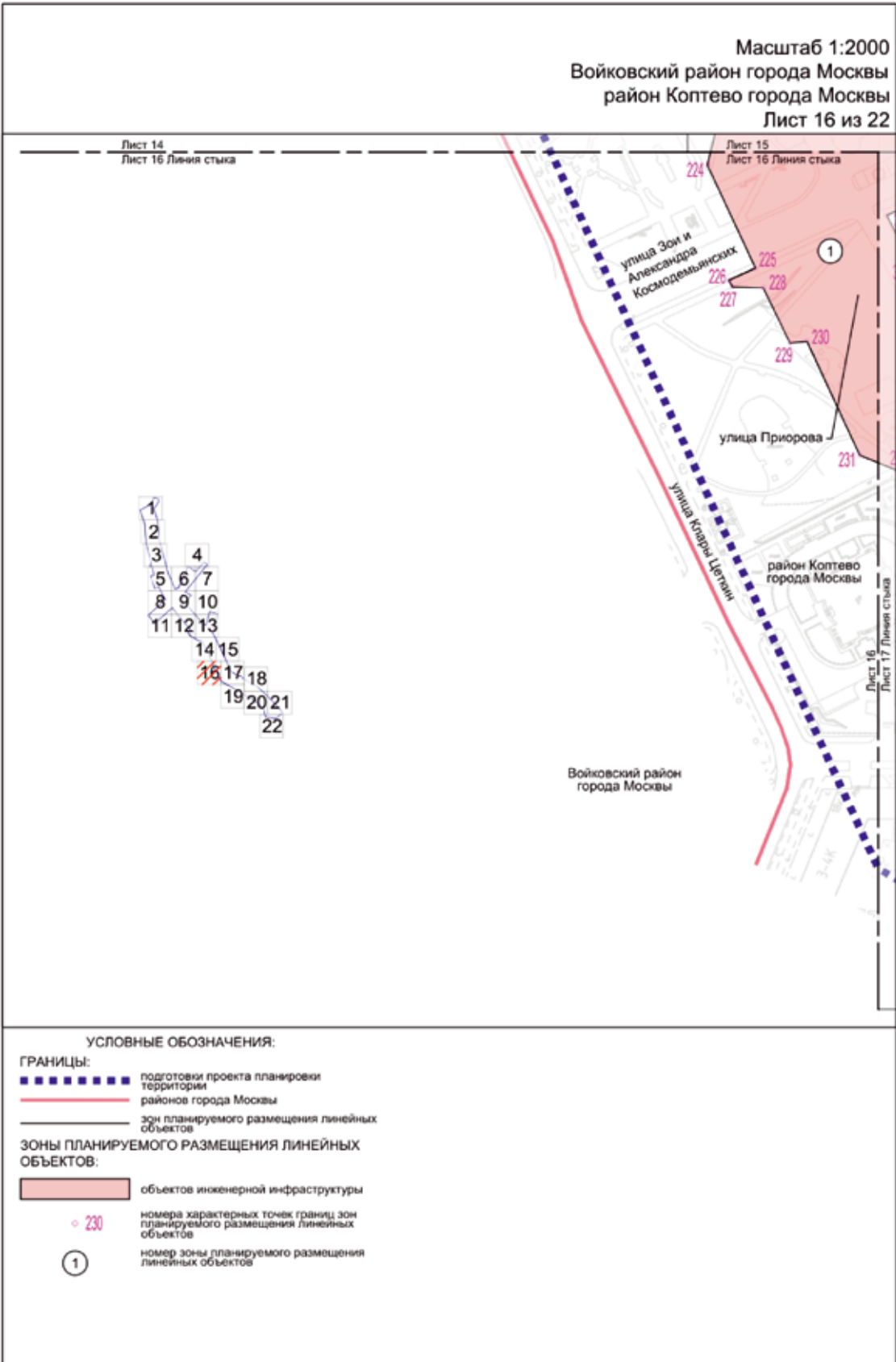




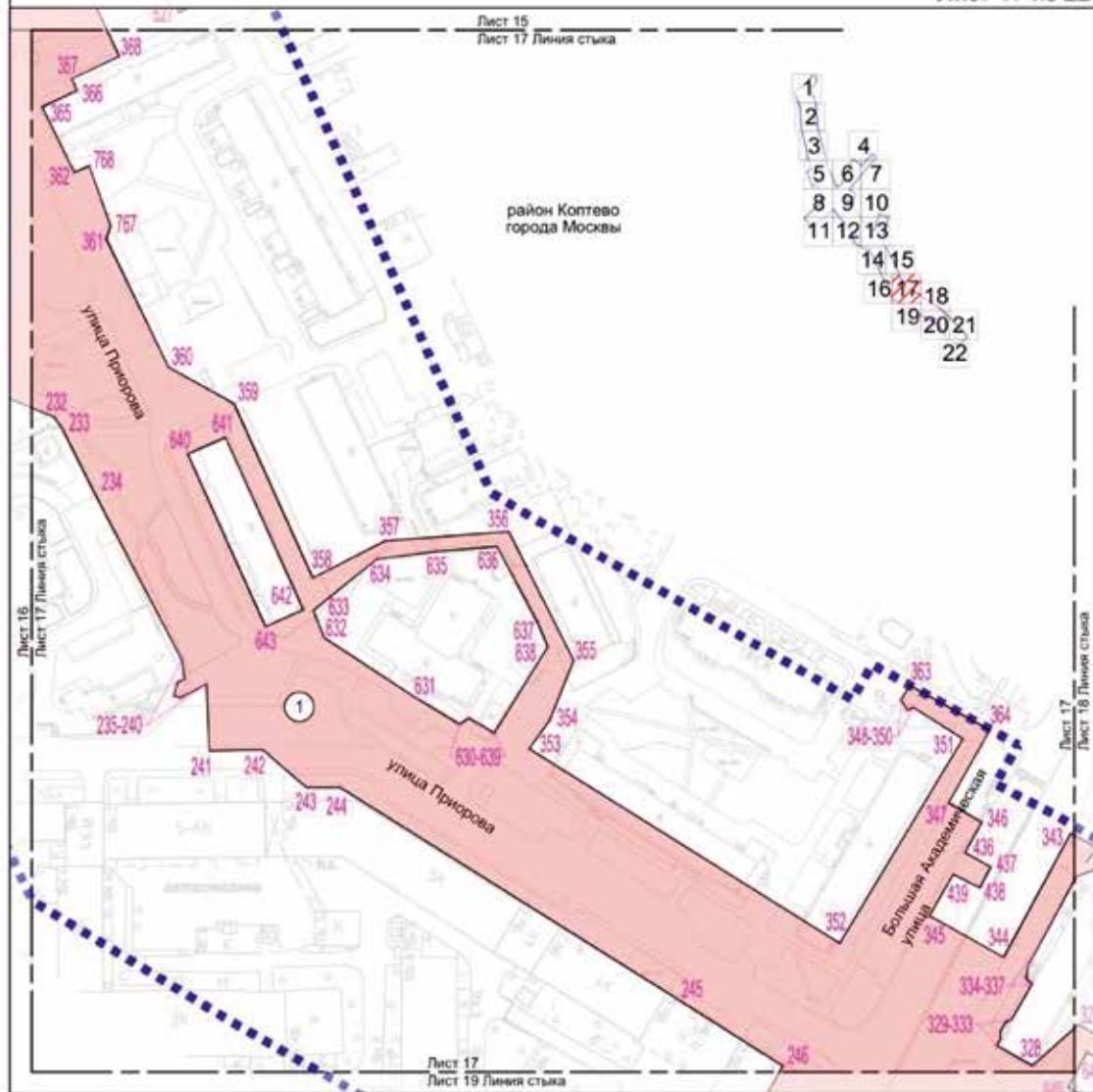








Масштаб 1:2000
район Коптево города Москвы
Лист 17 из 22



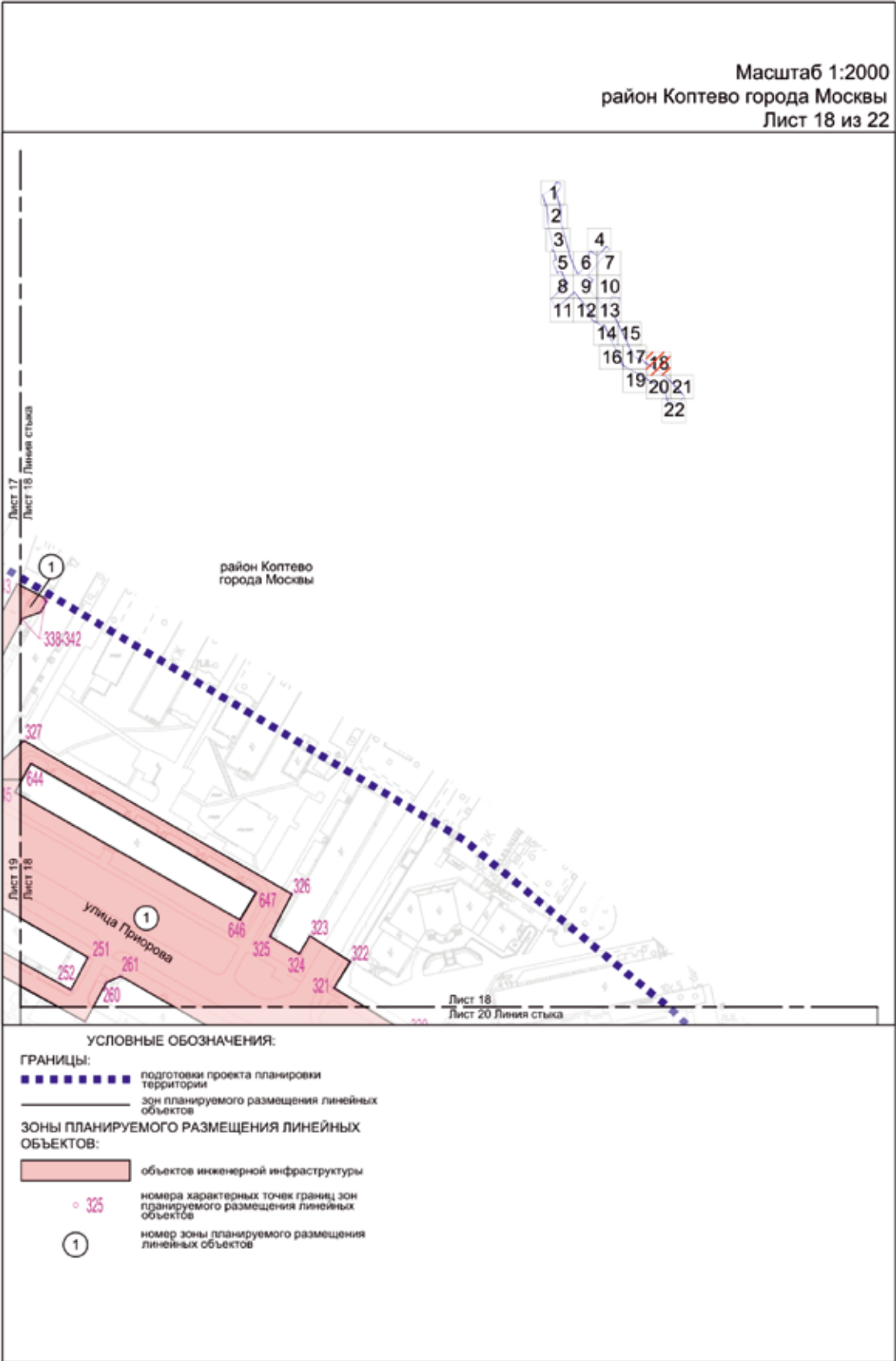
УСЛОВНЫЕ ОБОЗНАЧЕНИЯ:

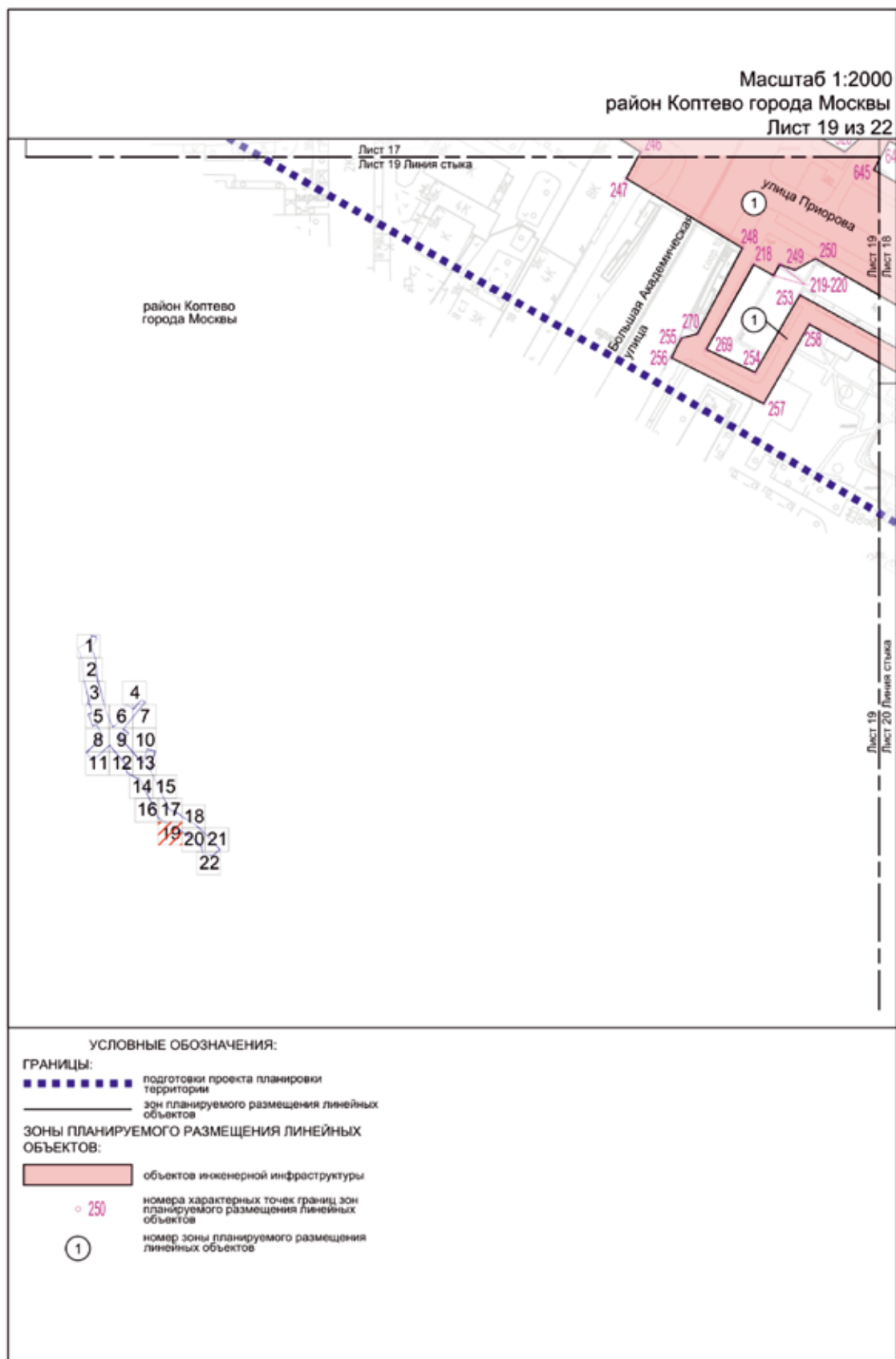
ГРАНИЦЫ:

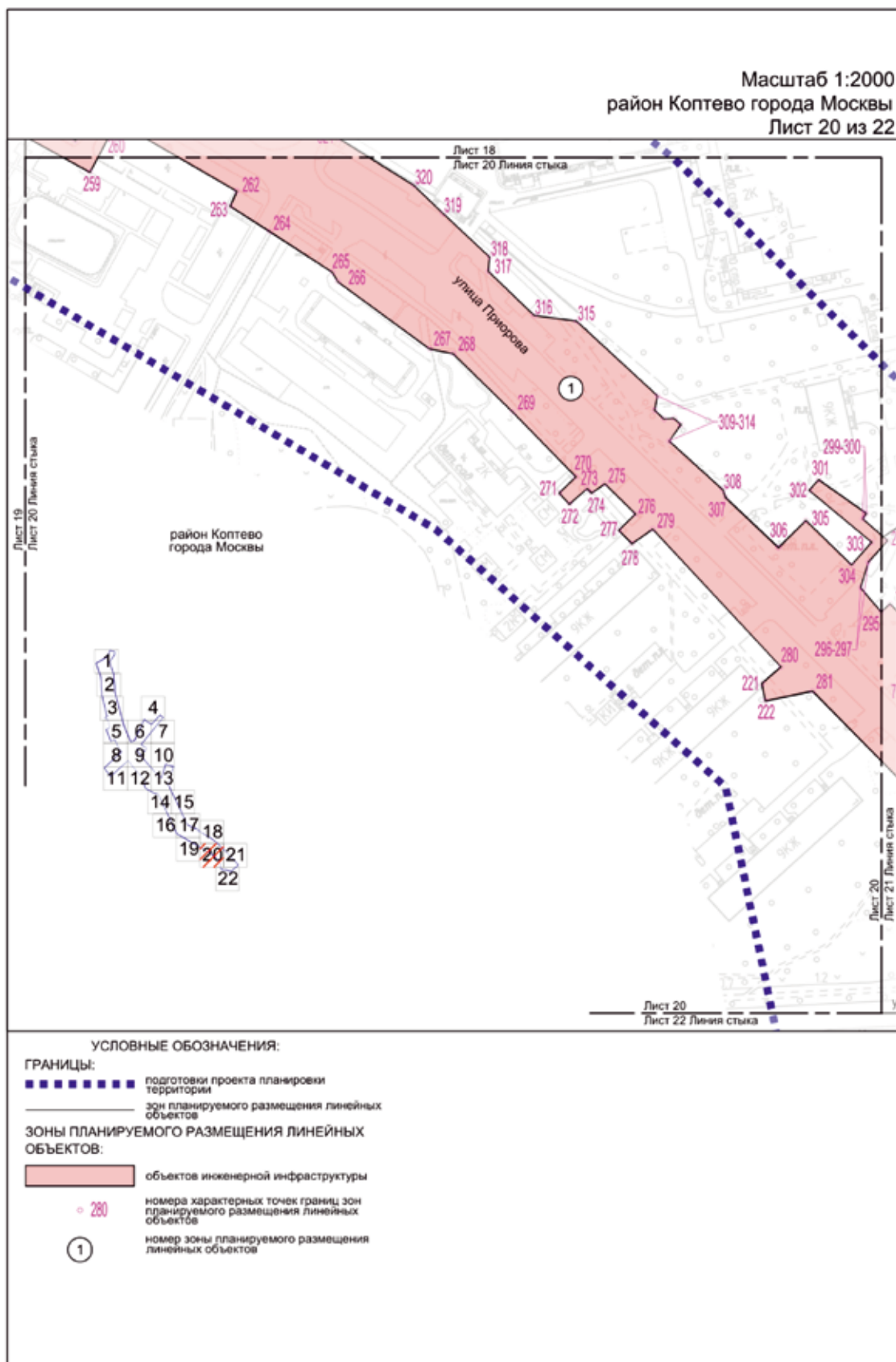
- подготовка проекта планировки территории
- зон планируемого размещения линейных объектов

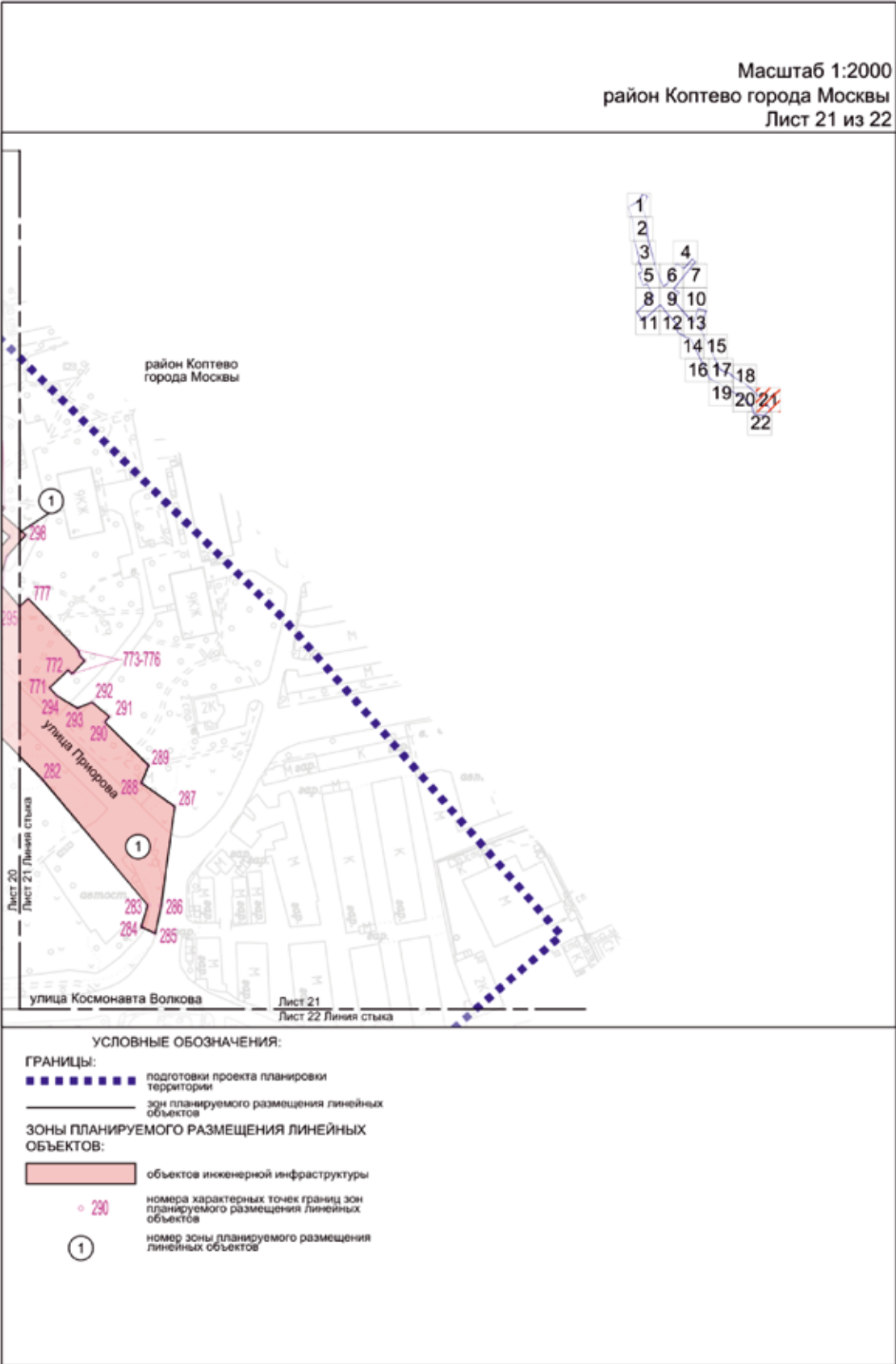
Зоны планируемого размещения линейных объектов:

- объектов инженерной инфраструктуры
- 350 — номера характерных точек границ зон планируемого размещения линейных объектов
- ① — номер зоны планируемого размещения линейных объектов

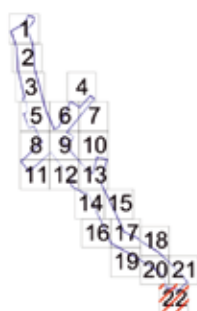








Масштаб 1:2000
район Коптево города Москвы
Лист 22 из 22



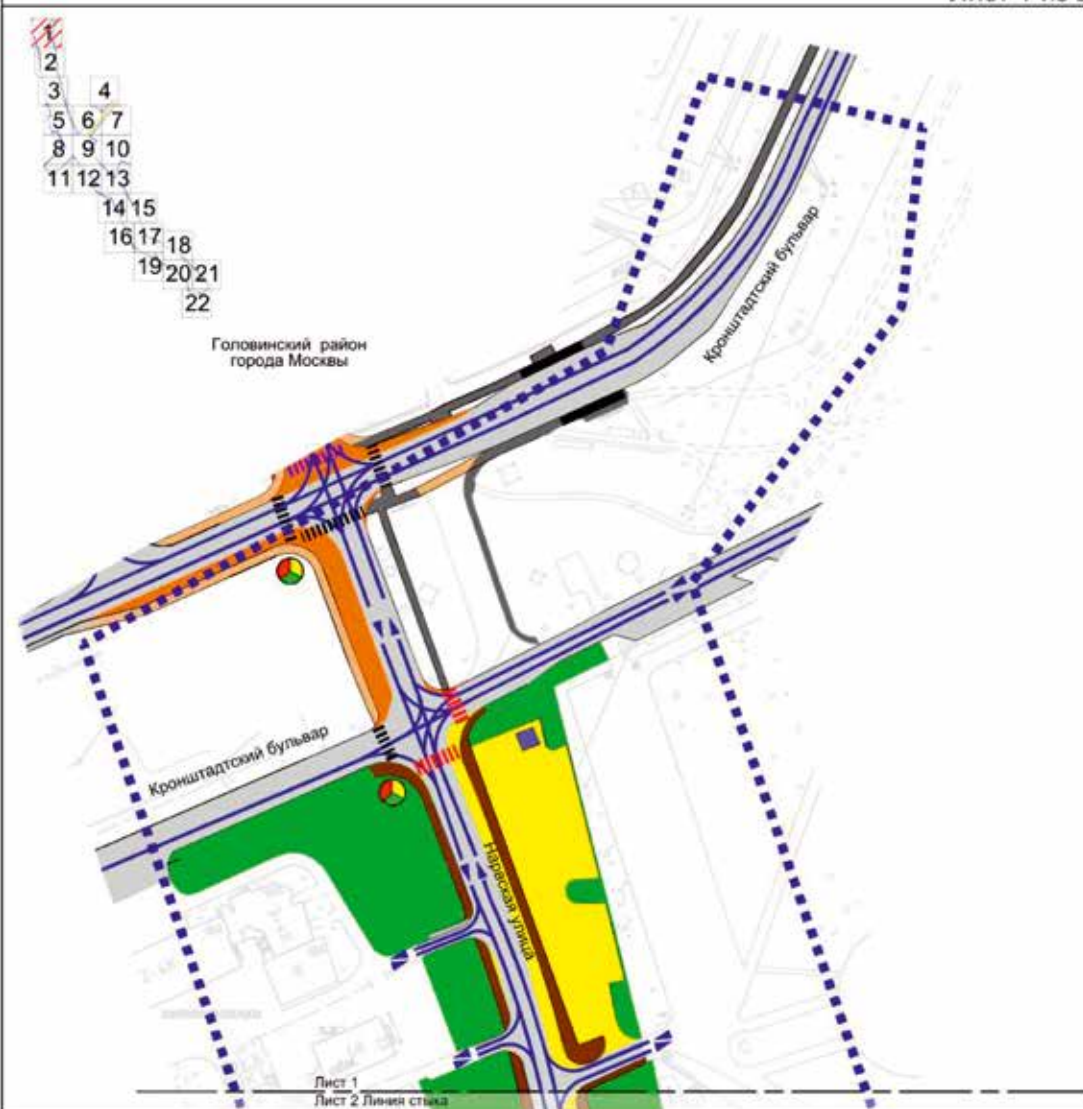
УСЛОВНЫЕ ОБОЗНАЧЕНИЯ:

ГРАНИЦЫ:

■■■■■■■■■■ подготовка проекта планировки
территории

1.4. План «Функционально-планировочная организация территории»

Масштаб 1:2000
Головинский район города Москвы
Лист 1 из 22



УСЛОВНЫЕ ОБОЗНАЧЕНИЯ:

ГРАНИЦЫ:

- ■ ■ ■ ■ подготовка проекта планировки территории
- ■ ■ ■ ■ существующая проезжая часть
- ■ ■ ■ ■ планируемая проезжая часть
- ■ ■ ■ ■ планируемая проезжая часть*
- ■ ■ ■ ■ существующий тротуар
- ■ ■ ■ ■ планируемый тротуар
- ■ ■ ■ ■ планируемый тротуар*
- ■ ■ ■ ■ планируемая велосодорожка*
- ■ ■ ■ ■ организация движения транспорта
- ■ ■ ■ ■ существующий остановочный пункт наземного городского пассажирского транспорта
- ■ ■ ■ ■ существующий наземный пешеходный переход
- ■ ■ ■ ■ планируемый наземный пешеходный переход

- ■ ■ ■ ■ планируемый наземный пешеходный переход*
- ■ ■ ■ ■ существующий светофорный объект
- ■ ■ ■ ■ планируемые объекты инженерной инфраструктуры
- ■ ■ ■ ■ благоустройство территории

* Представлено в информационных целях





Масштаб 1:2000
район Коптево города Москвы
Лист 4 из 22

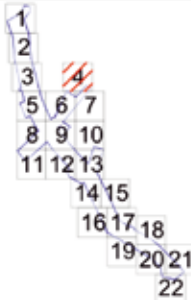


УСЛОВНЫЕ ОБОЗНАЧЕНИЯ:

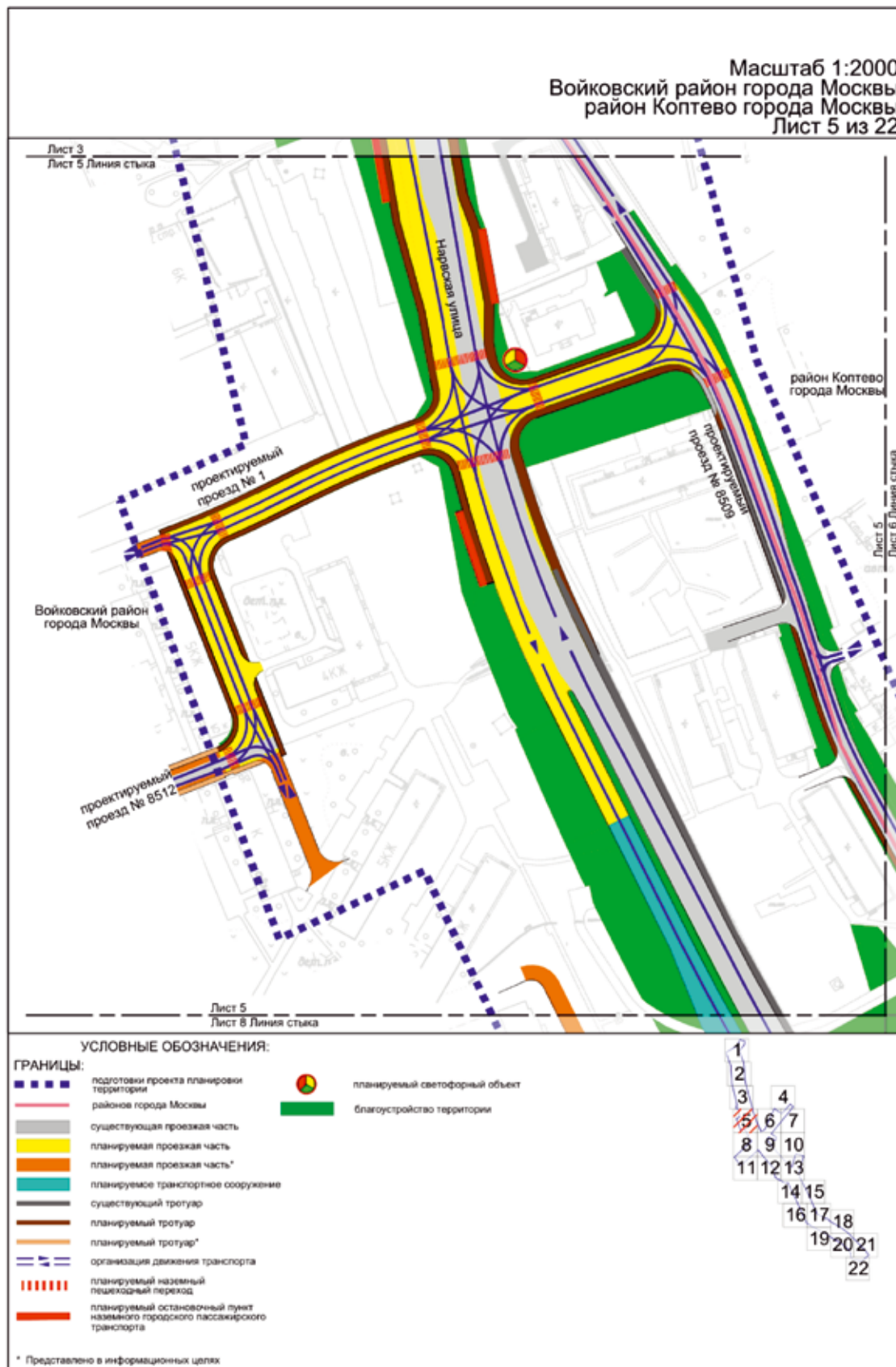
ГРАНИЦЫ:

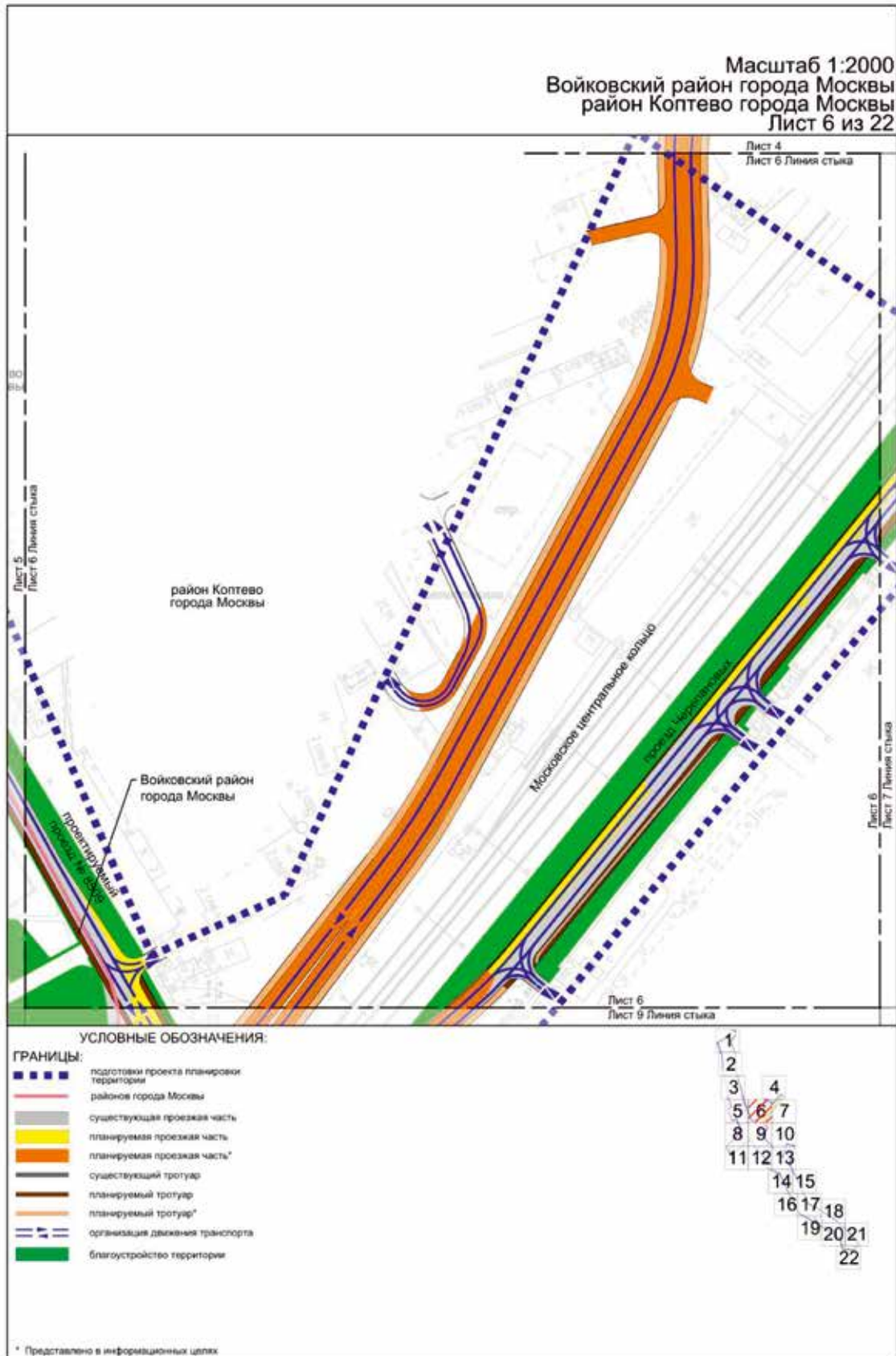
- | | |
|---|--|
|  | подготовка проекта планировки территории |
|  | существующая проезжая часть |
|  | планируемая проезжая часть |
|  | планируемая проезжая часть* |
|  | планируемый тротуар |
|  | планируемый тротуар* |
|  | организация движения транспорта |
|  | планируемый наземный пешеходный переход |
|  | планируемый наземный пешеходный переход* |
|  | планируемый светофорный объект |
|  | благоустройство территории |

* Представлено в информационных целях

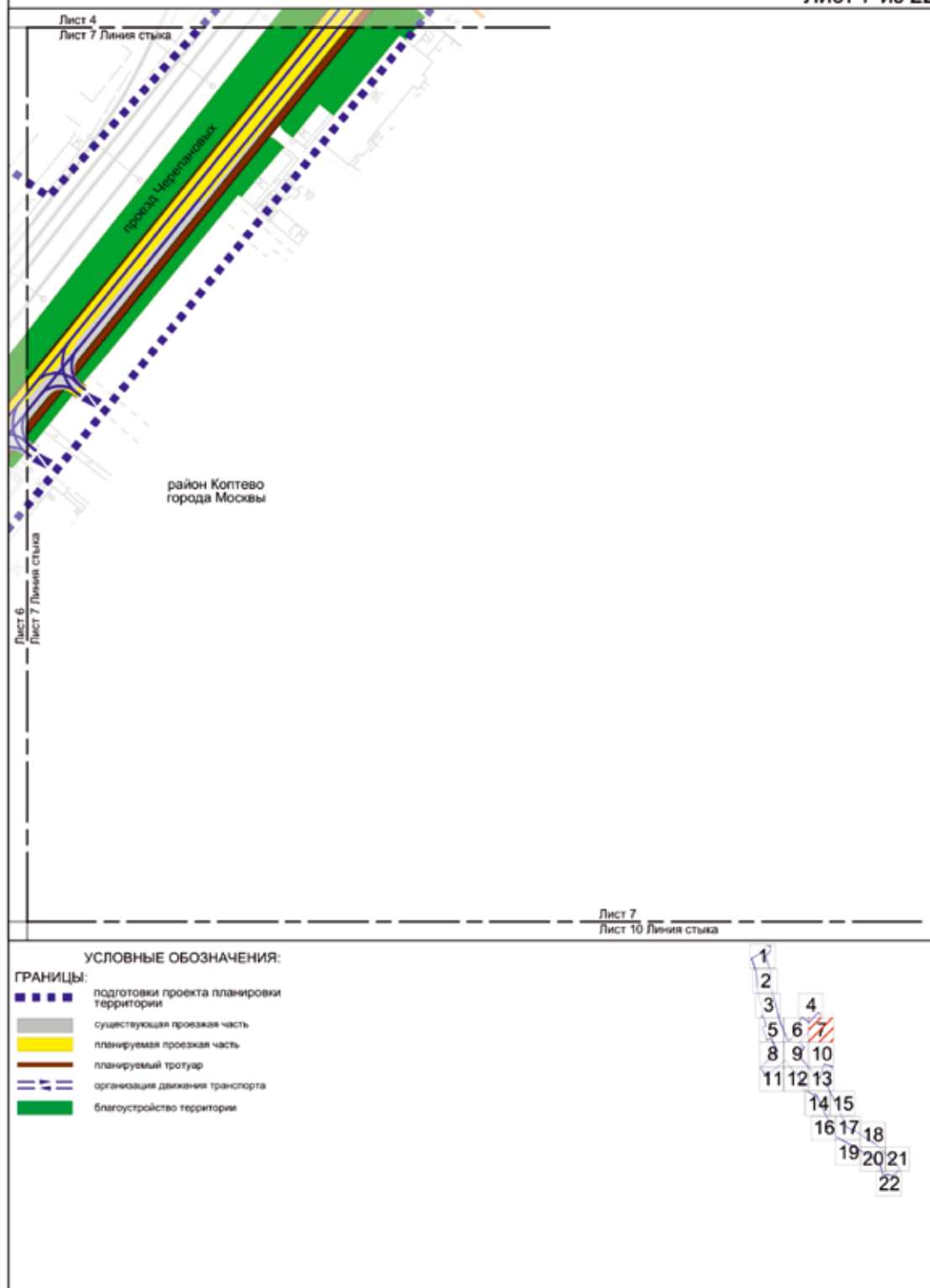


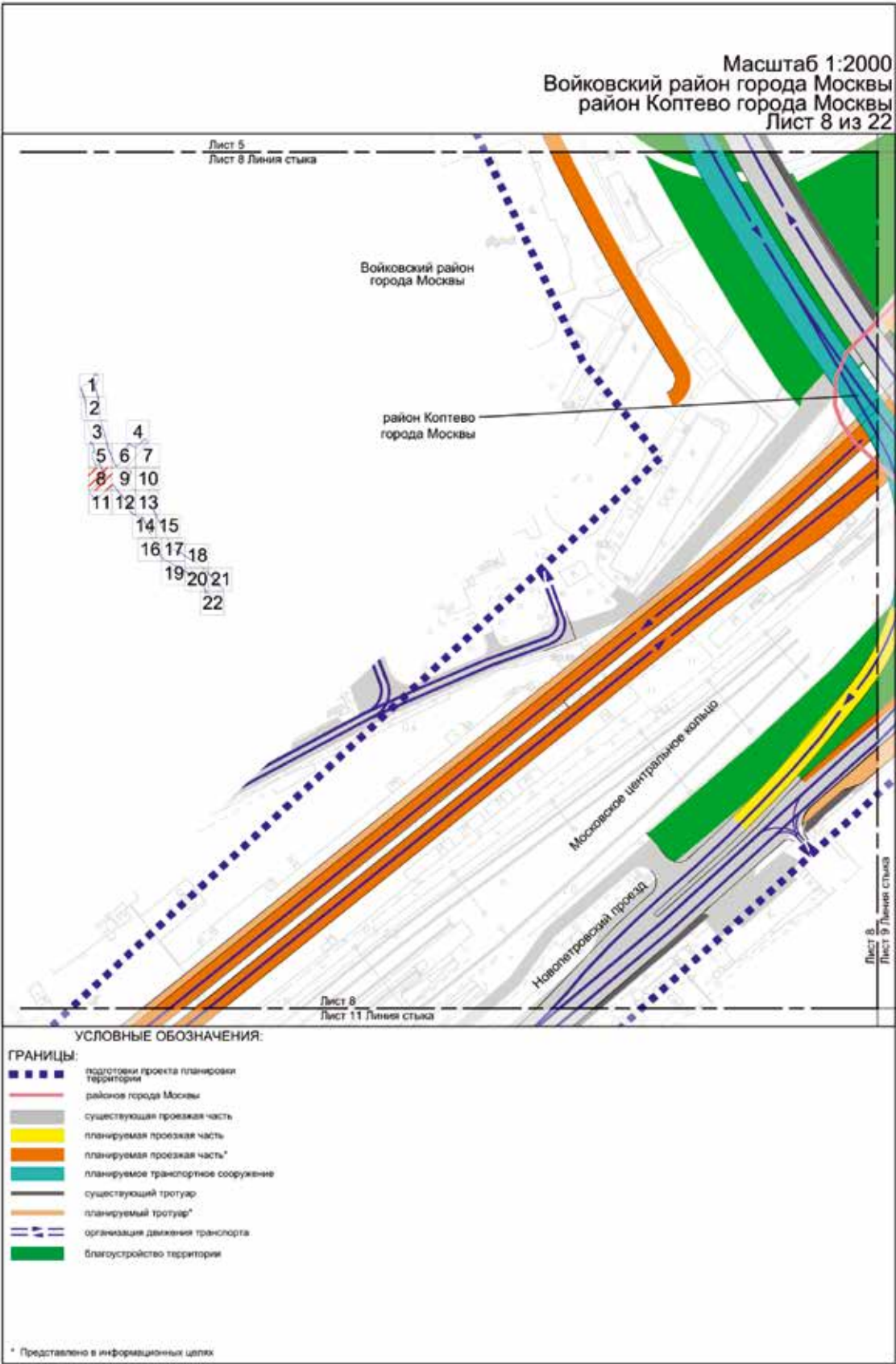
Масштаб 1:2000
 Войковский район города Москвы
 район Коптево города Москвы
 Лист 5 из 22



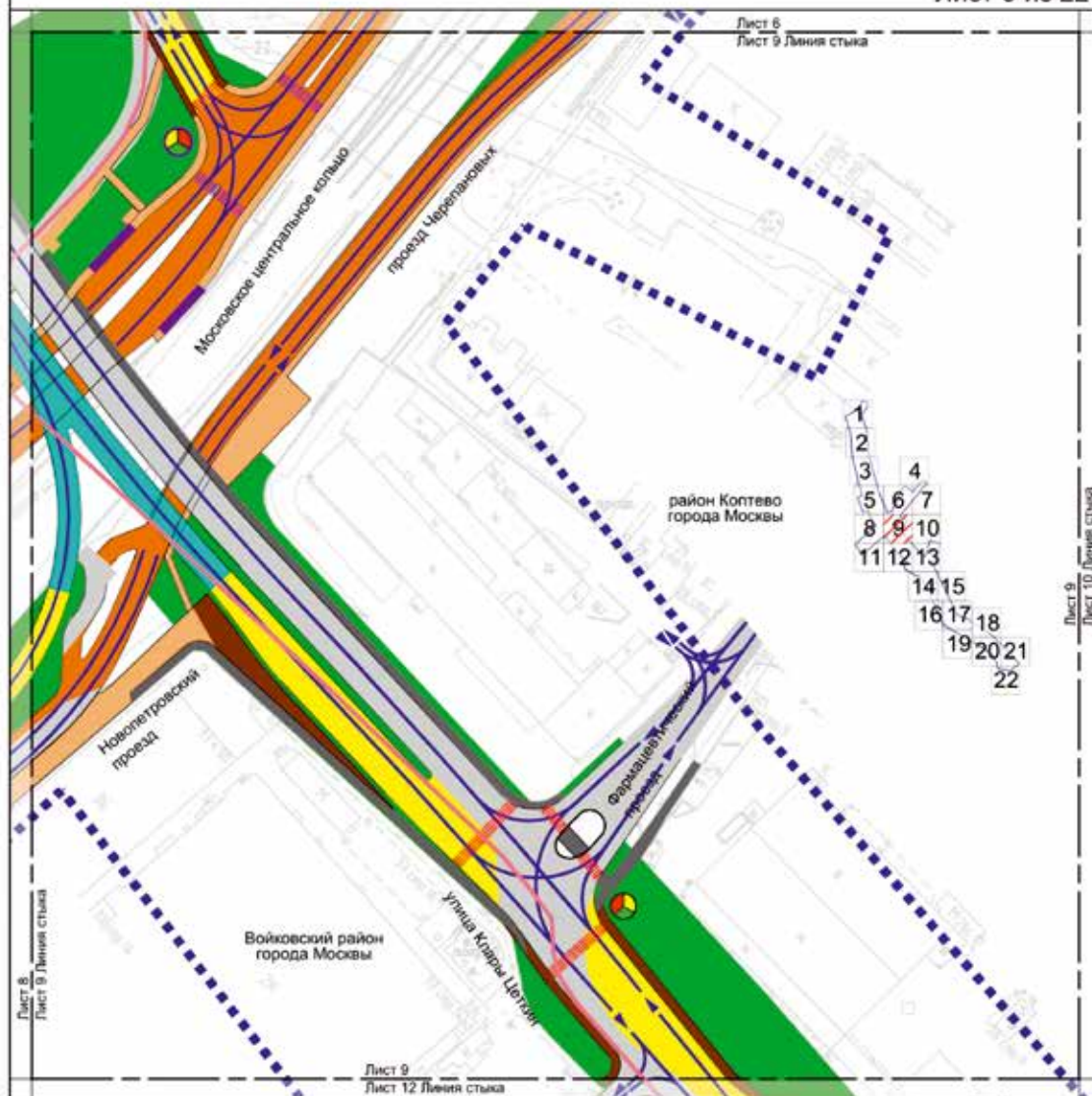


Масштаб 1:2000
район Коптево города Москвы
Лист 7 из 22





Масштаб 1:2000
 Войковский район города Москвы
 район Коптево города Москвы
 Лист 9 из 22

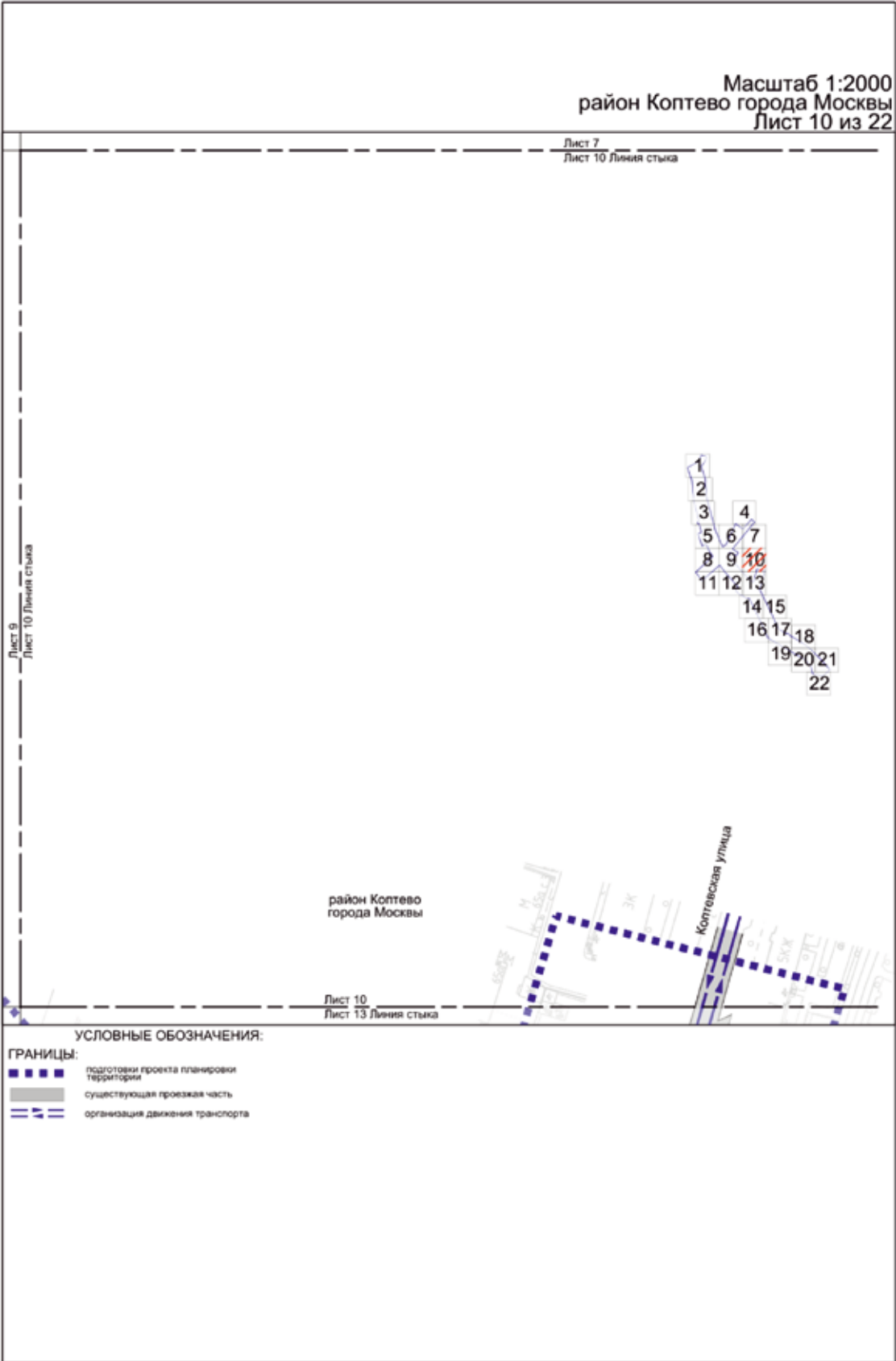


УСЛОВНЫЕ ОБОЗНАЧЕНИЯ:

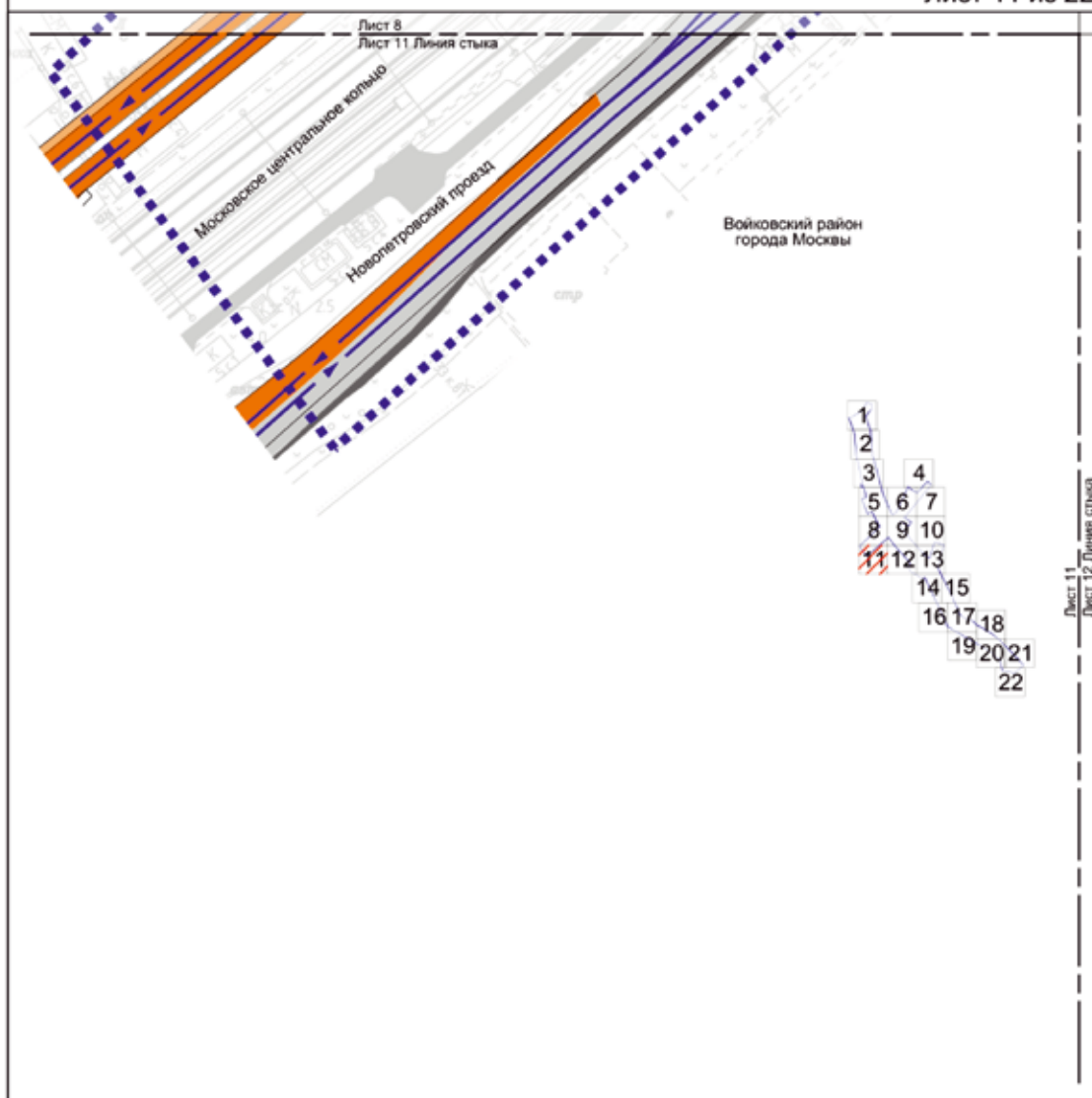
ГРАНИЦЫ:

- | | | | |
|-----------|---|---|--|
| ■ ■ ■ ■ ■ | подготовка проекта планировки территории | | планируемый наземный пешеходный переход* |
| — | районные города Москвы | ● | существующий светофорный объект |
| — | существующая проезжая часть | ● | планируемый светофорный объект |
| — | планируемая проезжая часть | ■ | благоустройство территории |
| — | планируемая проезжая часть* | | |
| — | планируемое транспортное сооружение | | |
| — | существующий тротуар | | |
| — | планируемый тротуар | | |
| — | планируемый тротуар* | | |
| — | организация движения транспорта | | |
| — | планируемый остановочный пункт наземного городского пассажирского транспорта* | | |
| — | планируемый наземный пешеходный переход | | |

* Представлено в информационных целях



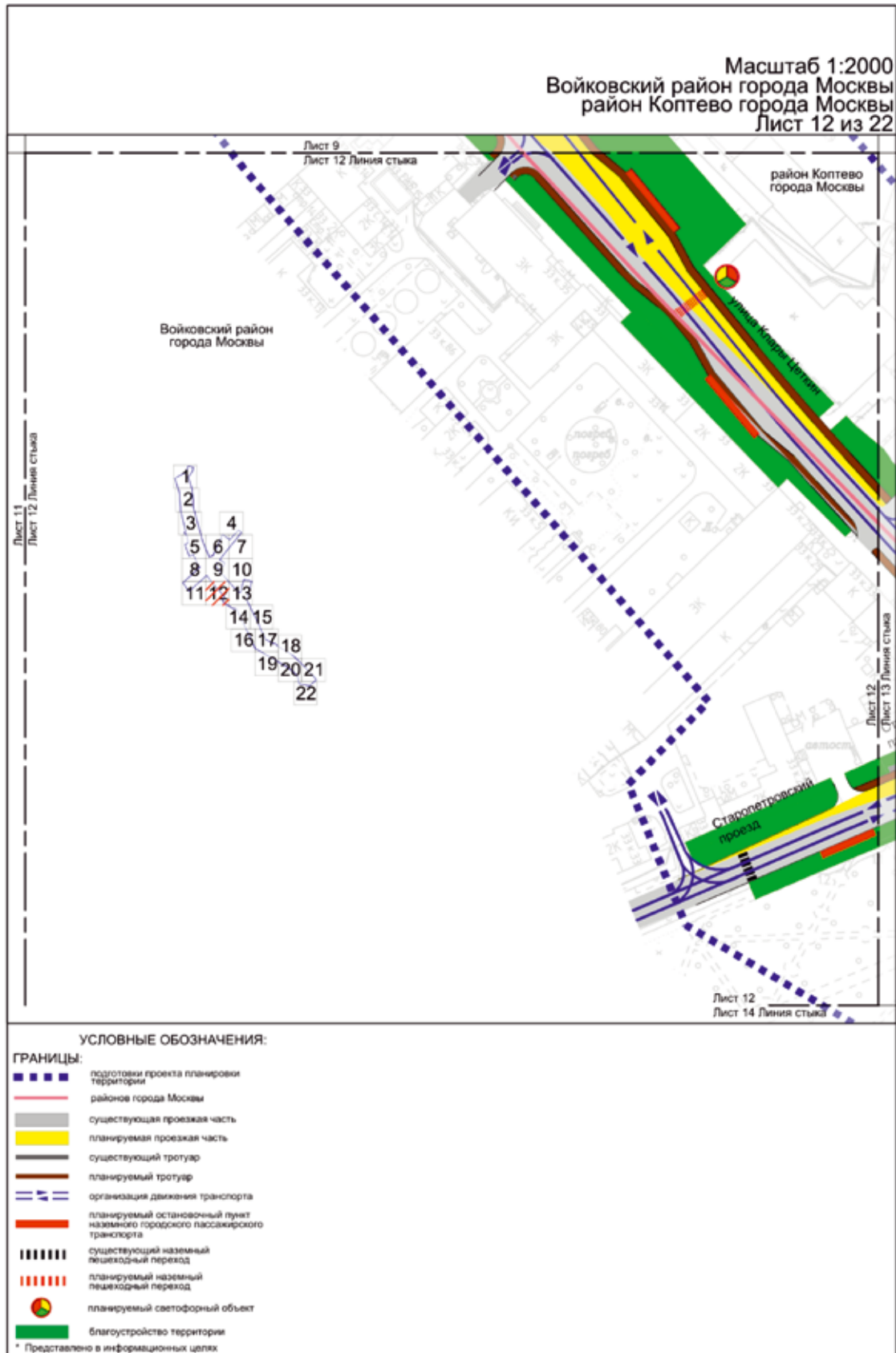
Масштаб 1:2000
Войковский район города Москвы
Лист 11 из 22

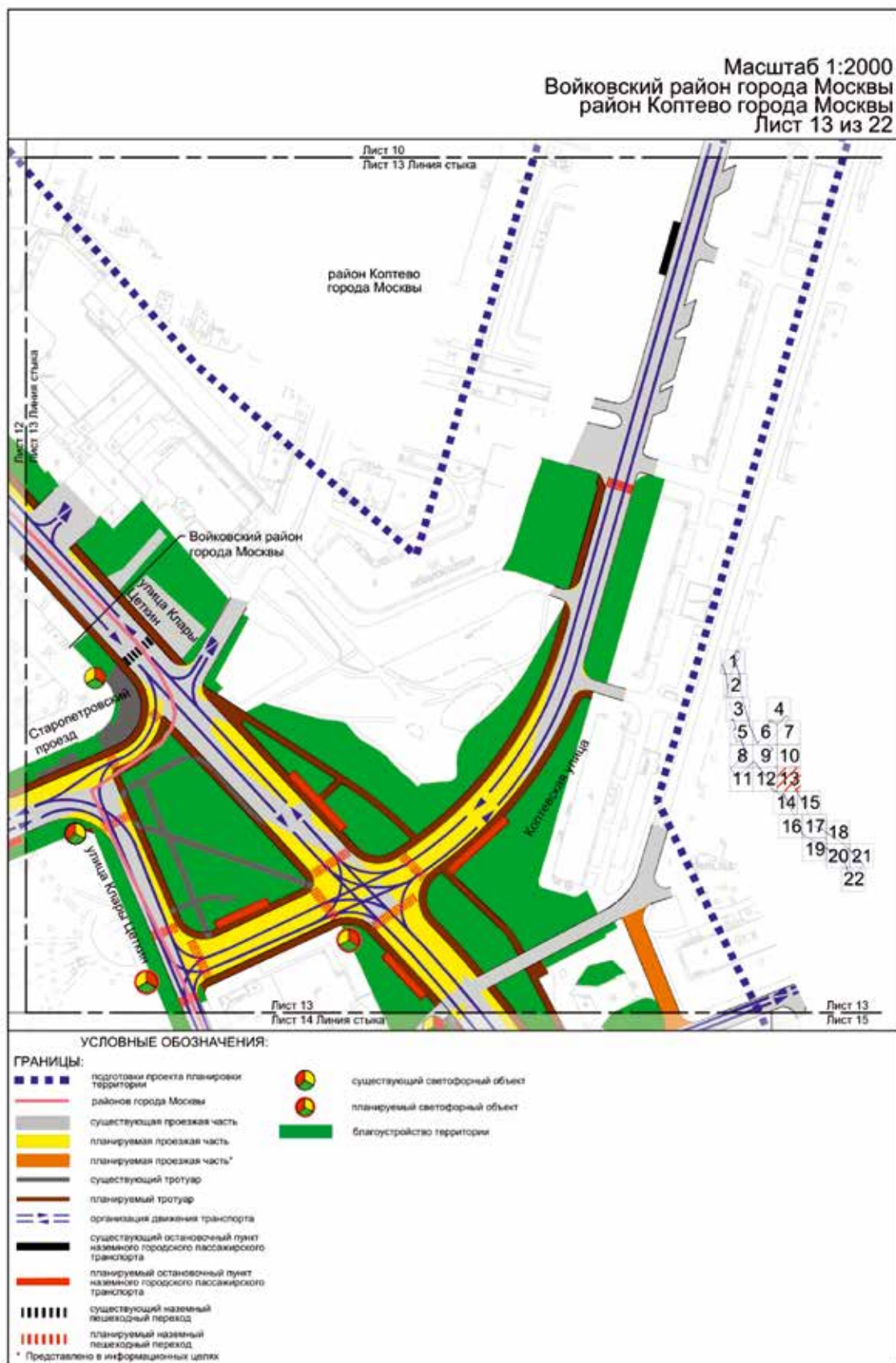


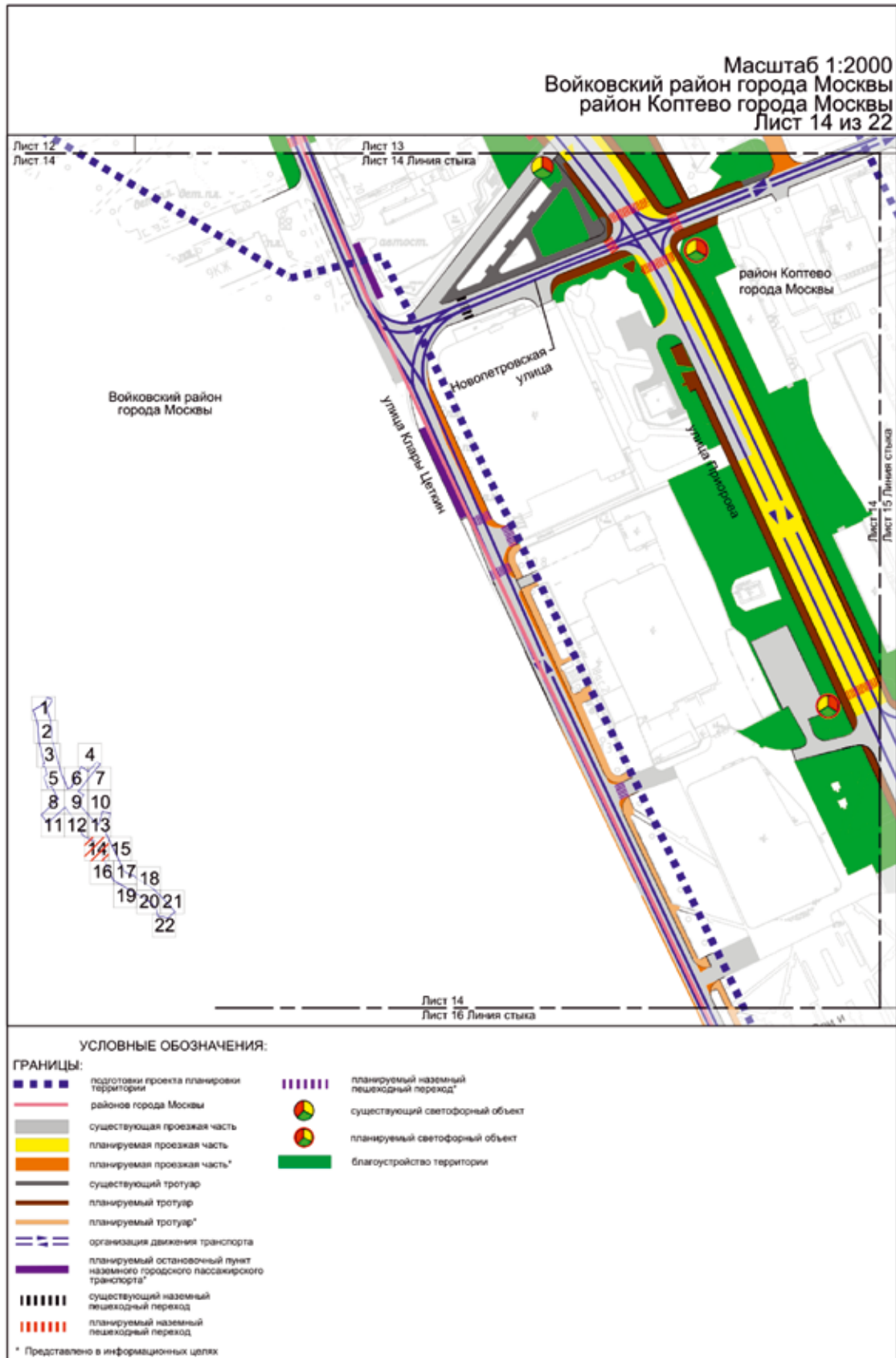
УСЛОВНЫЕ ОБОЗНАЧЕНИЯ:

ГРАНИЦЫ:

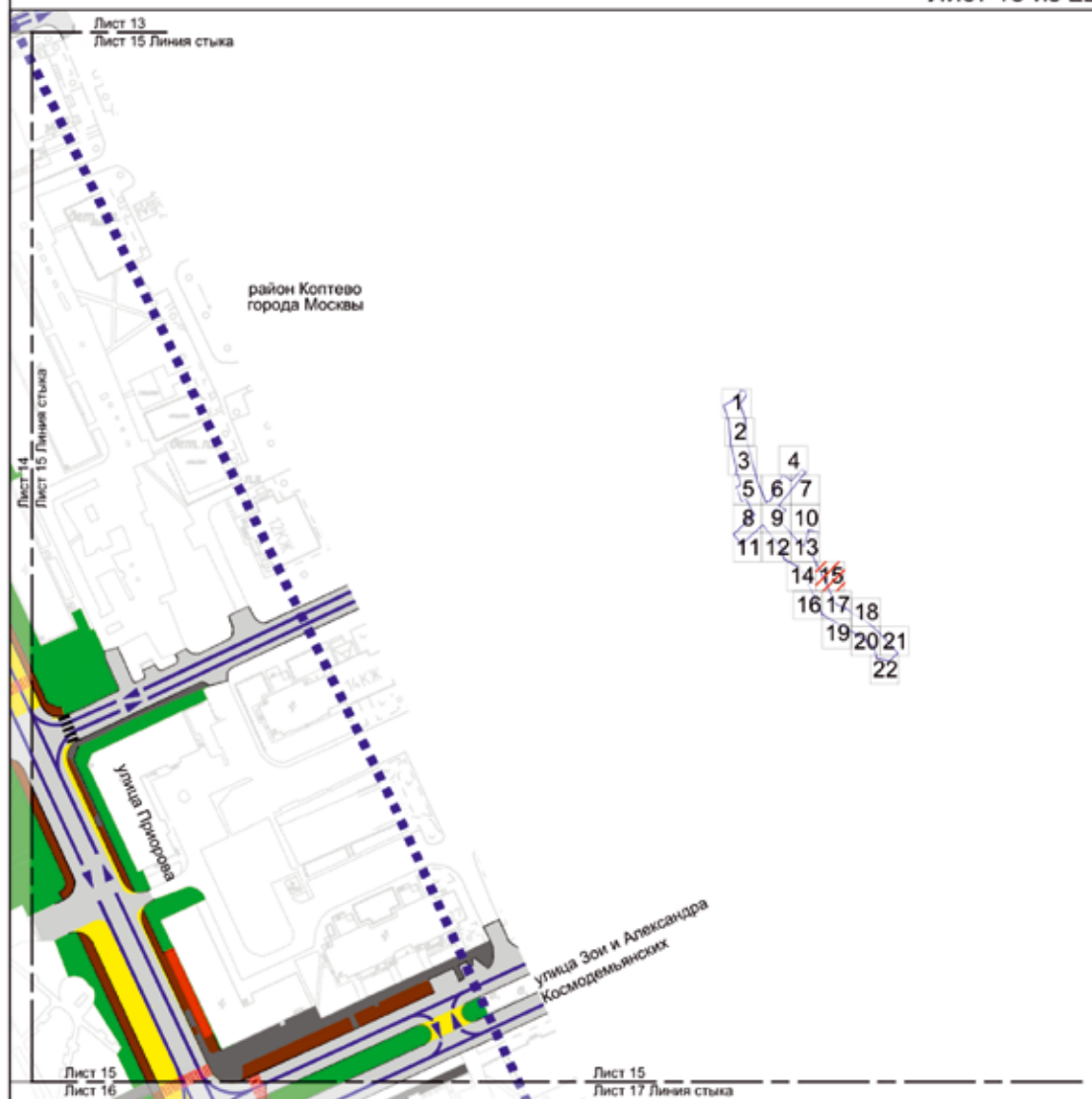
- подготовка проекта планировки территории
- существующая проезжая часть
- планируемая проезжая часть*
- существующий тротуар
- планируемый тротуар*
- организация движения транспорта







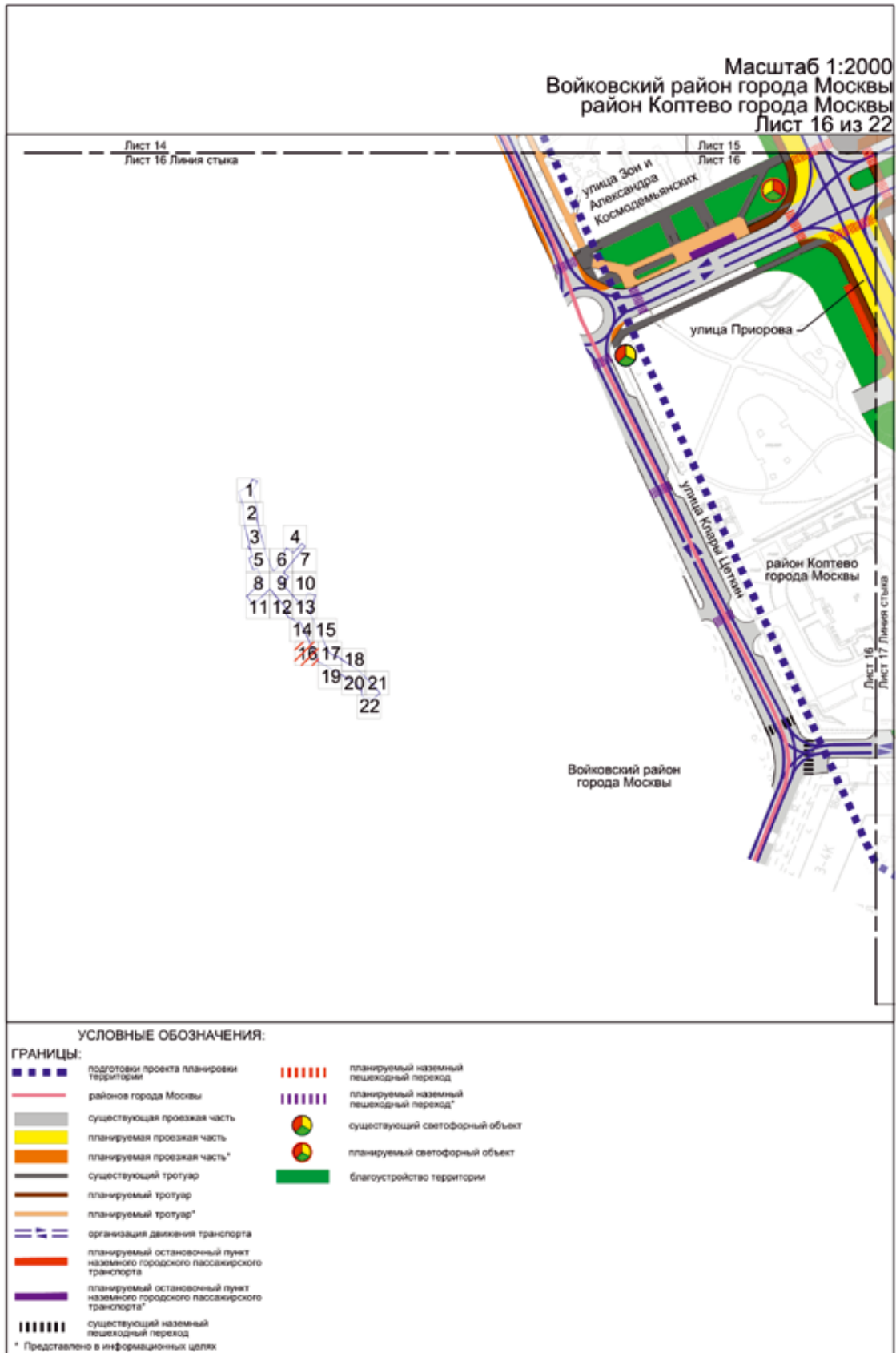
Масштаб 1:2000
район Коптево города Москвы
Лист 15 из 22

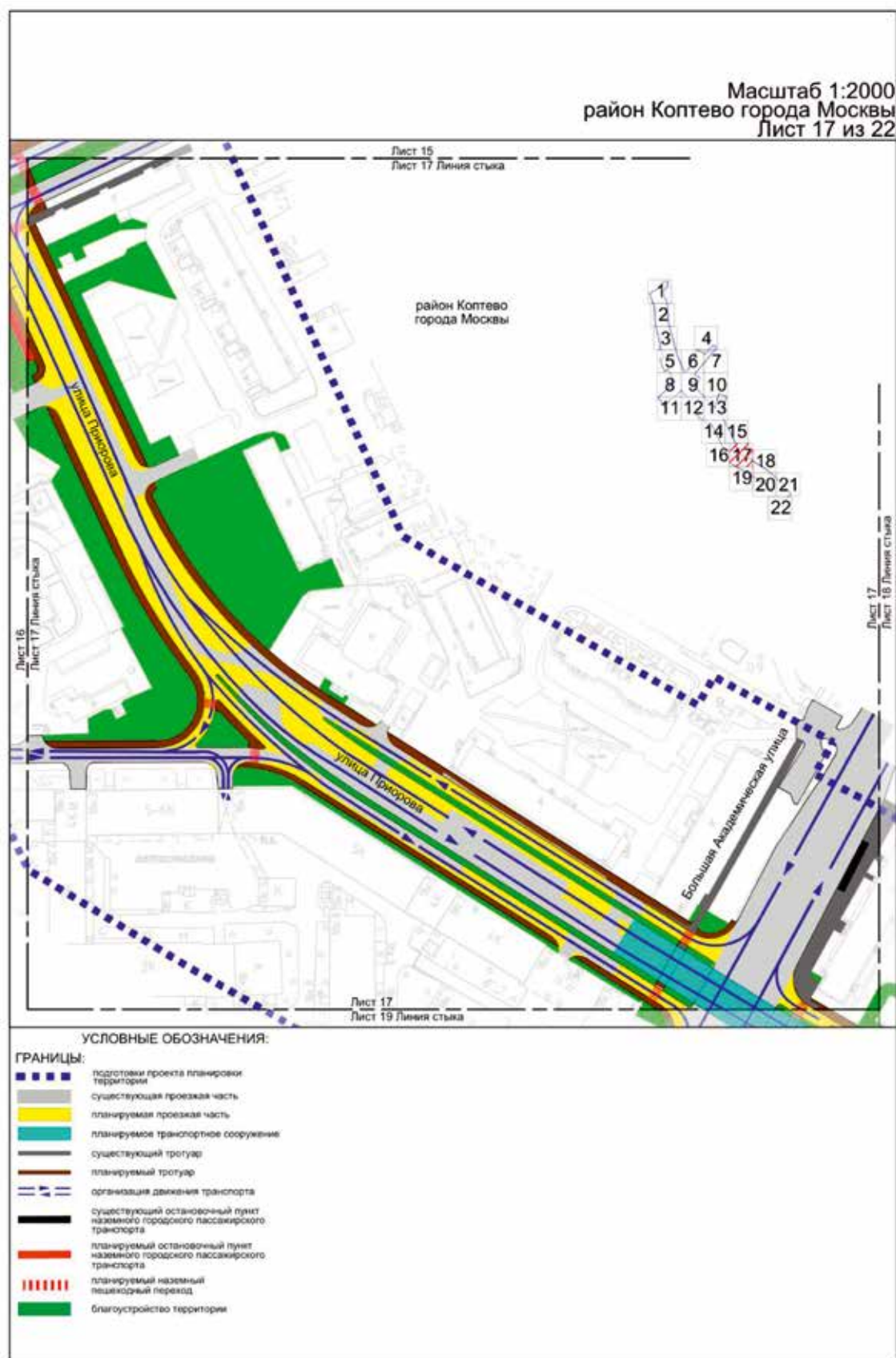


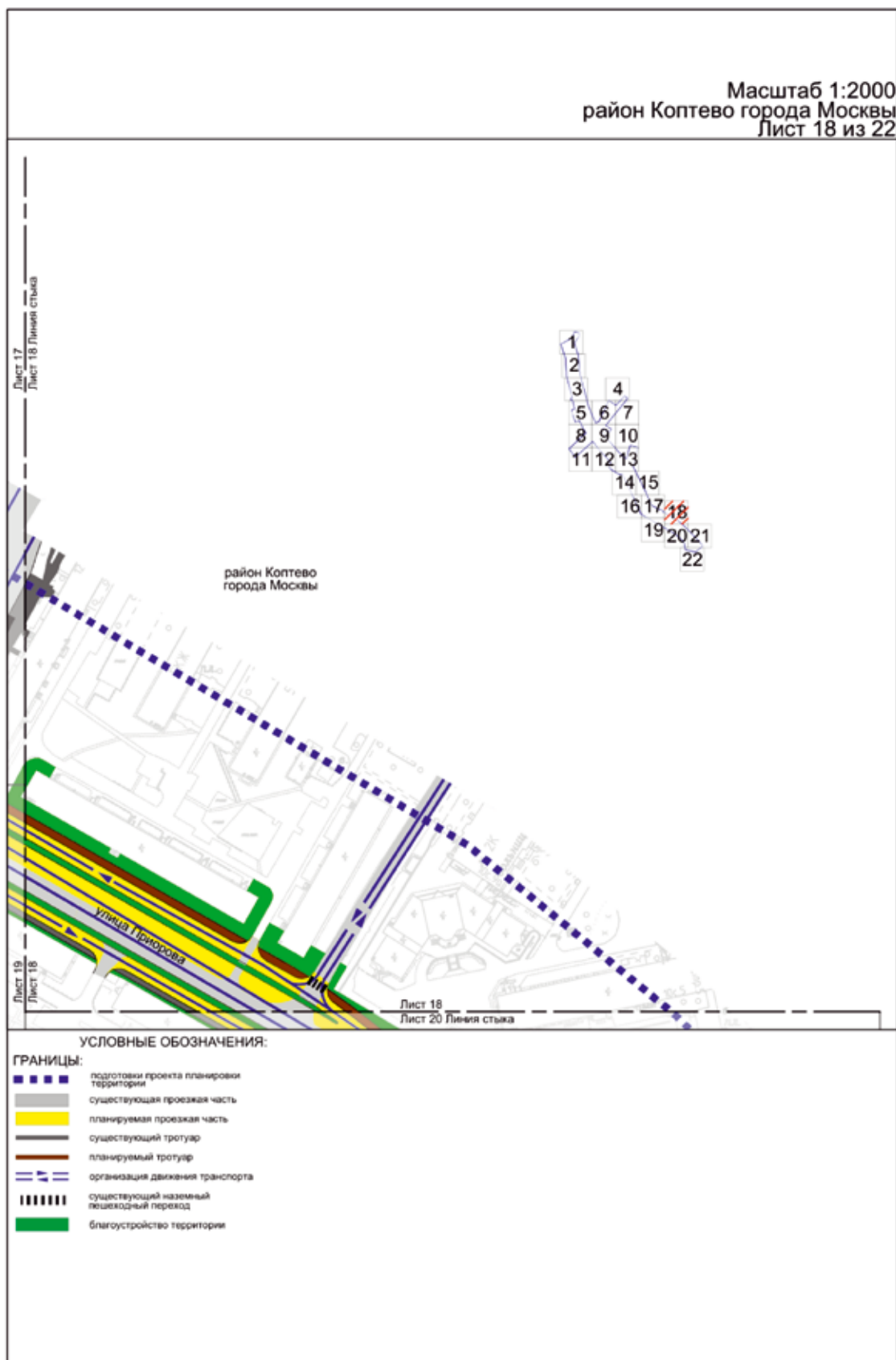
УСЛОВНЫЕ ОБОЗНАЧЕНИЯ:

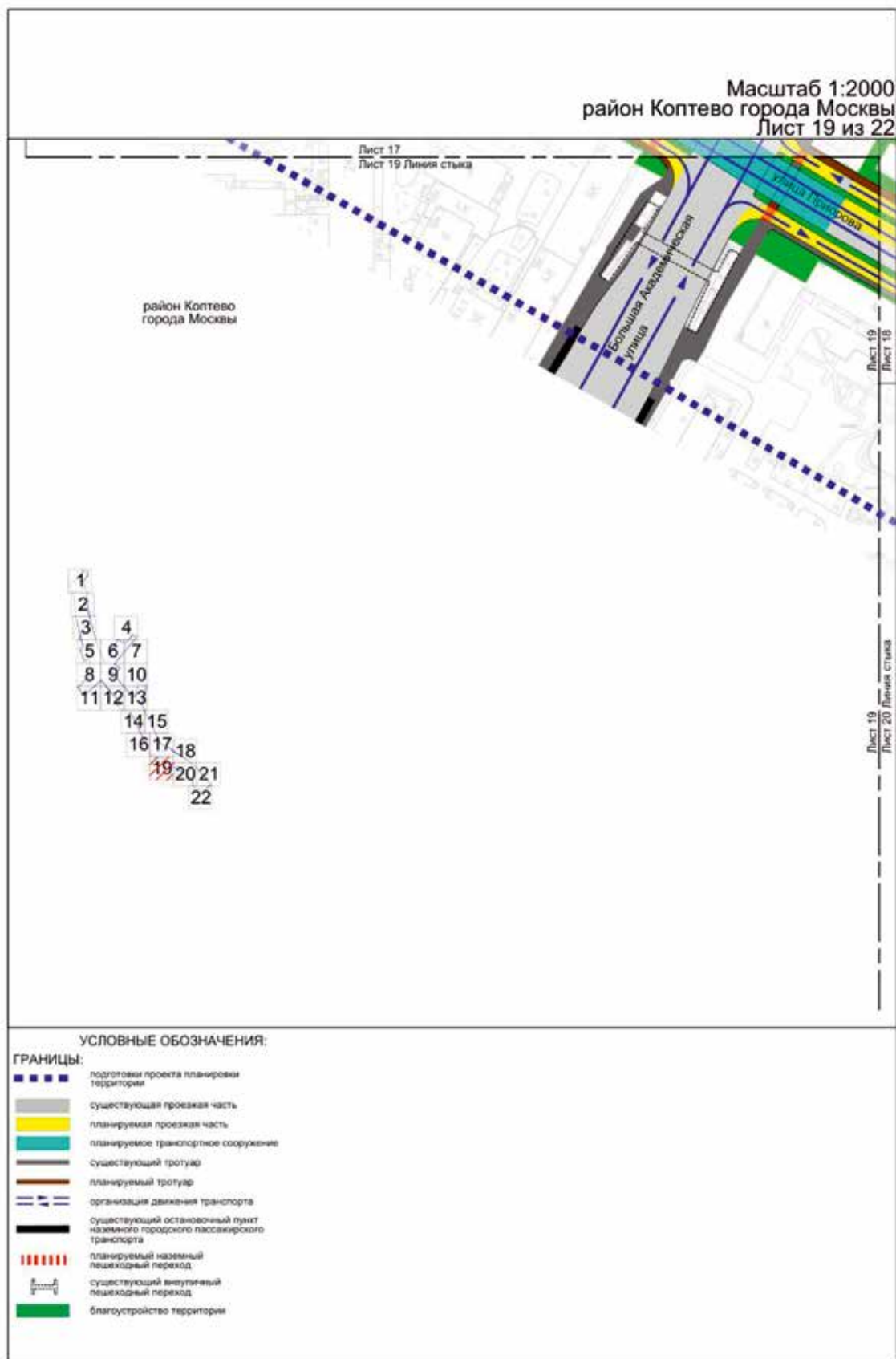
ГРАНИЦЫ:

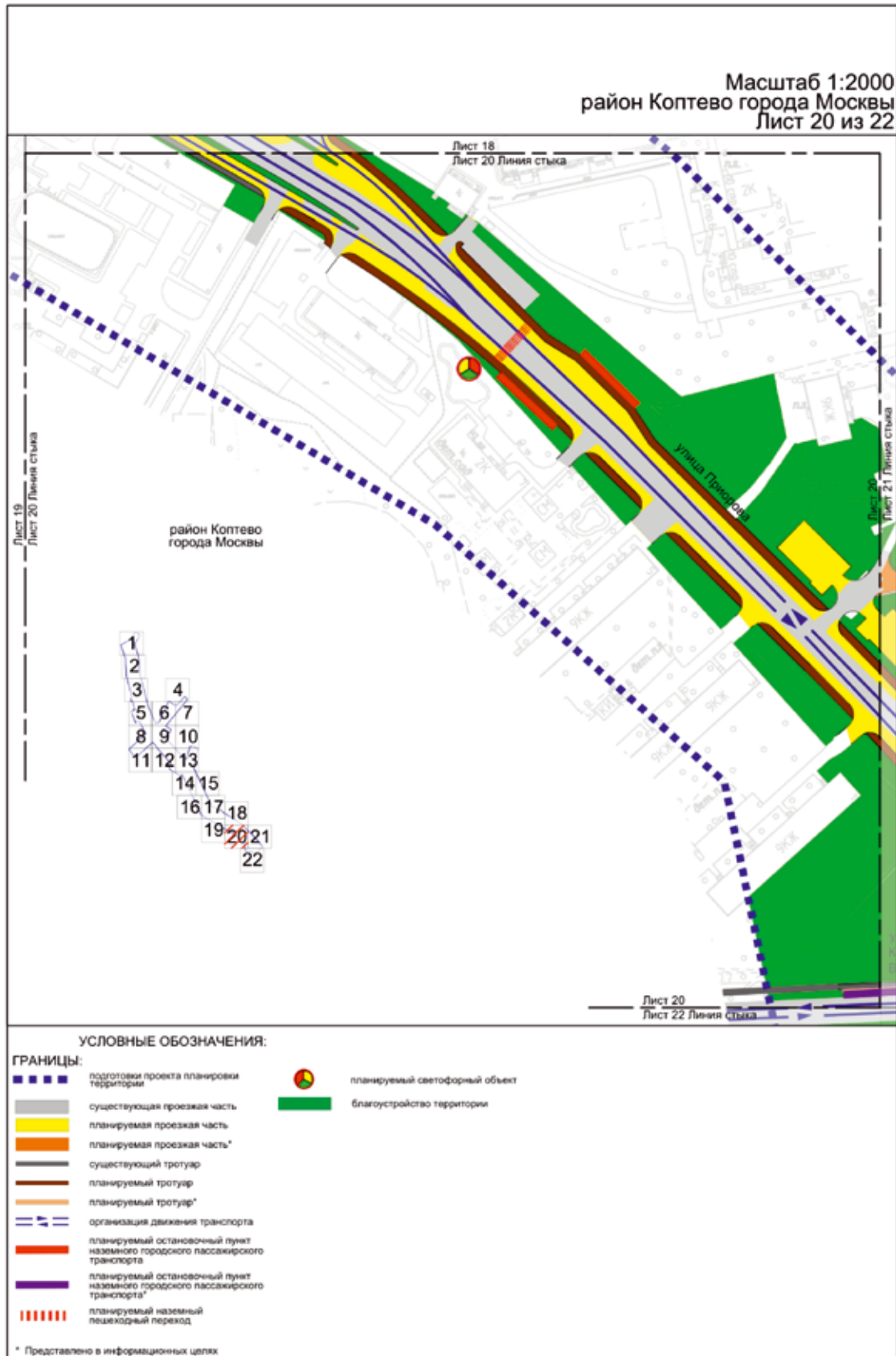
- ■ ■ ■ ■ подготовка проекта планировки территории
- ■ ■ ■ ■ существующая проезжая часть
- ■ ■ ■ ■ планируемая проезжая часть
- — — — — существующий тротуар
- — — — — планируемый тротуар
- — — — — организация движения транспорта
- — — — — планируемый остановочный пункт наземного городского пассажирского транспорта
- — — — — существующий наземный пешеходный переход
- — — — — планируемый наземный пешеходный переход
- ■ ■ ■ ■ благоустройство территории











Масштаб 1:2000
район Коптево города Москвы
Лист 21 из 22



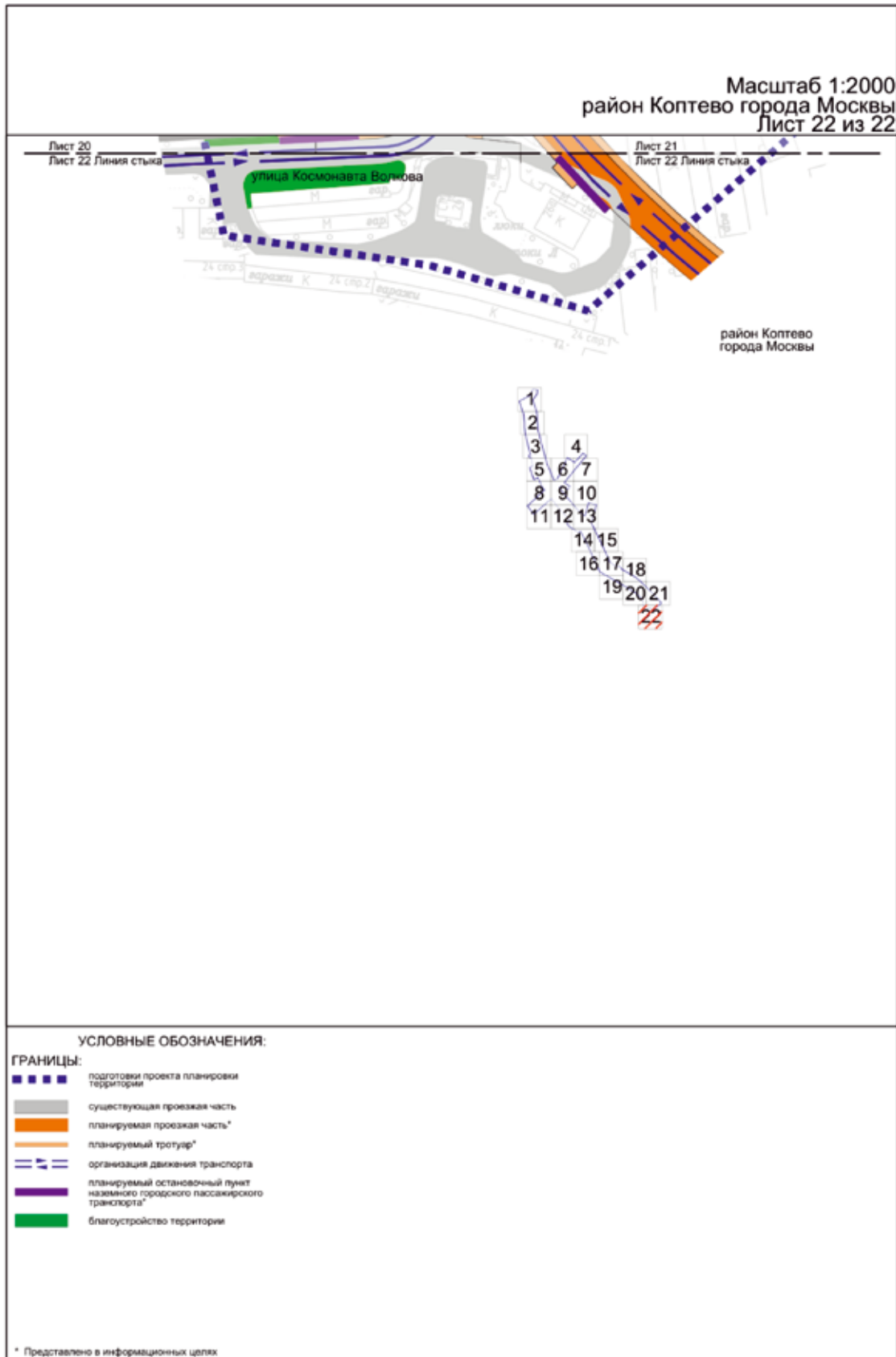
УСЛОВНЫЕ ОБОЗНАЧЕНИЯ:

ГРАНИЦЫ:

- подготовки проекта планировки территории
- существующая проезжая часть
- планируемая проезжая часть
- планируемая проезжая часть*
- существующий тротуар
- планируемый тротуар
- планируемый тротуар*
- организация движения транспорта
- планируемый остановочный пункт наземного городского пассажирского транспорта
- планируемый остановочный пункт наземного городского пассажирского транспорта*
- планируемый наземный пешеходный переход

- планируемый наземный пешеходный переход*
- планируемый светофорный объект
- благоустройство территории

* Представлено в информационных целях



2. Положение о размещении линейных объектов

2.1. Наименование, основные характеристики (категория, протяженность, проектная мощность, пропускная способность, грузонапряженность, интенсивность движения) и назначение планируемых для размещения линейных объектов, а также линейных объектов, подлежащих реконструкции в связи с изменением их местоположения

Проект планировки территории линейного объекта – участок улично-дорожной сети от Кронштадтского бульвара до Большой Академической улицы подготовлен в соответствии с Законом города Москвы от 5 мая 2010 г. № 17 «О Генеральном плане города Москвы», на основании распоряжения Москомархитектуры от 18 февраля 2025 г. № 311 «О подготовке проекта планировки территории линейного объекта – участок улично-дорожной сети от Кронштадтского бульвара до Большой Академической улицы».

В соответствии с Законом города Москвы от 5 мая 2010 г. № 17 «О Генеральном плане города Москвы» и СП 42.13330.2016 «СНИП 2.07.01-89* Градостроительство. Планировка и застройка городских и сельских поселений» рассматриваемые участки улично-дорожной сети имеют следующие категории:

- участок Нарвской улицы от Кронштадтского бульвара до проектируемой магистрали вдоль Московского центрального кольца (далее – МЦК), путепровод через МЦК – магистральные улицы общегородского значения 3 класса;

- участок улицы Клары Цеткин от проезда Черепановых до Старопетровского проезда, участок Коптевской улицы от улицы Приорова до Коптевской улицы, дом 65, участок улицы Приорова от улицы Зои и Александра Космодемьянских до улицы Приорова, дом 26, строение 1, путепровод по основному ходу улицы Приорова через Большую Академическую улицу, участок улицы Приорова от улицы Приорова, дом 9 до улицы Космонавта Волкова – магистральные улицы районного значения;

- участок Выборгской улицы от Нарвской улицы до Выборгской улицы, дом 22, строение 1, проектируемый проезд № 1, проектируемый проезд № 8509, участок проезда Черепановых от проезда Черепановых дом 6, строение 2 до Старокоптевского переулка, участок Старопетровского проезда от улицы Клары Цеткин до улицы Клары Цеткин, дом 33, строение 36, участок улицы Клары Цеткин от Старопетровского проезда до Новопетровской улицы, участок улично-дорожной сети от улицы Клары Цеткин до Коптевской улицы – улицы местного значения.

Проектом планировки территории линейного объекта предусматриваются:

- реконструкция участка Нарвской улицы от Кронштадтского бульвара до Головинского шоссе;
- реконструкция участка Нарвской улицы от Головинского шоссе до проектируемой магистрали вдоль МЦК;
- строительство правоповоротного съезда с Головинского шоссе на Выборгскую улицу;
- строительство правоповоротного съезда с Выборгской улицы на Нарвскую улицу;
- реконструкция участка Выборгской улицы от Нарвской улицы до Выборгской улицы, дом 22, строение 1;
- строительство проектируемого проезда № 1;

- строительство и реконструкция проектируемого проезда № 8509;

- строительство путепровода через МЦК;
- строительство путепровода через МЦК на Новопетровский проезд;

- реконструкция участка проезда Черепановых от проезда Черепановых дом 6, строение 2 до Старокоптевского переулка;

- реконструкция участка улицы Клары Цеткин от проезда Черепановых до Старопетровского проезда;

- строительство правоповоротного съезда с улицы Клары Цеткин на Старопетровский проезд;

- реконструкция участка Старопетровского проезда от улицы Клары Цеткин до улицы Клары Цеткин, дом 33, строение 36;

- реконструкция участка улицы Клары Цеткин от Старопетровского проезда до Новопетровской улицы;

- строительство участка улично-дорожной сети от улицы Клары Цеткин до Коптевской улицы;

- реконструкция участка Коптевской улицы от улицы Приорова до Коптевской улицы, дом 65;

- реконструкция участка улицы Приорова от улицы Клары Цеткин до улицы Зои и Александра Космодемьянских;

- строительство разворота в створе улицы Зои и Александра Космодемьянских, дом 27;

- реконструкция участка улицы Приорова от улицы Зои и Александра Космодемьянских до улицы Приорова, дом 26, строение 1;

- строительство путепровода по основному ходу улицы Приорова через Большую Академическую улицу;

- строительство односторонних съездов с улицы Приорова на Большую Академическую улицу;

- реконструкция участка улицы Приорова от улицы Приорова, дом 9 до улицы Космонавта Волкова;

- реконструкция объектов транспортной инфраструктуры;

- строительство наземной плоскостной парковки с размещением зарядной инфраструктуры в створе Нарвской улицы, дом 23;

- строительство наземной плоскостной парковки в створе улицы Приорова, дом 4;

- устройство остановочных пунктов наземного городского пассажирского транспорта (далее – НГПТ);

- устройство наземных пешеходных переходов;

- устройство светофорных объектов;

- устройство тротуаров.

Необходимость обустройства остановок НГПТ в границах красных линий улично-дорожной сети с окончательным их местоположением и параметрами, в том числе необходимость обустройства заездных карманов, определяются на последующих стадиях проектирования.

В соответствии с СП 396.1325800.2018 «Улицы и дороги населенных пунктов. Правила градостроительного проектирования» пропускная способность проектируемых участков улично-дорожной сети (суммарно в одном направлении) составит:

- участок Нарвской улицы от Кронштадтского бульвара до Головинского шоссе: 1520–2160 приведенных транспортных единиц;

- участок Нарвской улицы от Головинского шоссе до проектируемой магистрали вдоль МЦК: 1520–2160 приведенных транспортных единиц;

- правоповоротный съезд с Головинского шоссе на Выборгскую улицу: 1400 приведенных транспортных единиц;

- правоповоротный съезд с Выборгской улицы на Нарвскую улицу: 1400 приведенных транспортных единиц;

- участок Выборгской улицы от Нарвской улицы до Выборгской улицы, дом 22, строение 1: 800 приведенных транспортных единиц;

- проектируемый проезд № 1: 800–1520 приведенных транспортных единиц;

- проектируемый проезд № 8509: 800–1520 приведенных транспортных единиц;

- путепровод через МЦК: 1520–2160 приведенных транспортных единиц;

- путепровод через МЦК на Новопетровский проезд: 1400 приведенных транспортных единиц;

- участок проезда Черепановых от проезда Черепановых дом 6, строение 2 до Старокоптевского переулка: 800–1520 приведенных транспортных единиц;

- участок улицы Клары Цеткин от проезда Черепановых до Старопетровского проезда: 1520–2160 приведенных транспортных единиц;

- правоповоротный съезд с улицы Клары Цеткин на Старопетровский проезд: 1400 приведенных транспортных единиц;

- участок Старопетровского проезда от улицы Клары Цеткин до улицы Клары Цеткин, дом 33, строение 36: 800–1520 приведенных транспортных единиц;

- участок улицы Клары Цеткин от Старопетровского проезда до Новопетровской улицы: 800–1520 приведенных транспортных единиц;

- участок улично-дорожной сети от улицы Клары Цеткин до Коптевской улицы: 1520 приведенных транспортных единиц;

- участок Коптевской улицы от улицы Приорова до Коптевской улицы, дом 65: 800–1520 приведенных транспортных единиц;

- участок улицы Приорова от улицы Клары Цеткин до улицы Зои и Александра Космодемьянских: 1520–2160 приведенных транспортных единиц;

- участок улицы Приорова от улицы Зои и Александра Космодемьянских до улицы Приорова, дом 26, строение 1: 1520–2160 приведенных транспортных единиц;

- путепровод по основному ходу улицы Приорова через Большую Академическую улицу: 1520 приведенных транспортных единиц;

- односторонние съезды с улицы Приорова на Большую Академическую улицу: 1400 приведенных транспортных единиц;

- участок улицы Приорова от улицы Приорова, дом 9 до улицы Космонавта Волкова: 1520–2160 приведенных транспортных единиц.

В соответствии с расчетами транспортной модели Москвы и Московского региона интенсивность движения транспорта проектируемых участков улично-дорожной сети (в одном направлении) составит:

- участок Нарвской улицы от Кронштадтского бульвара до Головинского шоссе: 1020 – 2050 приведенных транспортных единиц в час пик;

- участок Нарвской улицы от Головинского шоссе до проектируемой магистрали вдоль МЦК: 1270–2200 приведенных транспортных единиц в час пик;

- правоповоротный съезд с Головинского шоссе на Выборгскую улицу: 100 приведенных транспортных единиц в час пик;

- правоповоротный съезд с Выборгской улицы на Нарвскую улицу: 100 приведенных транспортных единиц в час пик;

- участок Выборгской улицы от Нарвской улицы до Выборгской улицы, дом 22, строение 1: 100 приведенных транспортных единиц в час пик;

- проектируемый проезд № 1: 150–350 приведенных транспортных единиц в час пик;

- проектируемый проезд № 8509: 100–750 приведенных транспортных единиц в час пик;

- путепровод через МЦК: 1310–1480 приведенных транспортных единиц в час пик;

- путепровод через МЦК на Новопетровский проезд: 400 приведенных транспортных единиц в час пик;

- участок проезда Черепановых от проезда Черепановых дом 6, строение 2 до Старокоптевского переулка: 100–530 приведенных транспортных единиц в час пик;

- участок улицы Клары Цеткин от проезда Черепановых до Старопетровского проезда: 1110–1400 приведенных транспортных единиц в час пик;

- правоповоротный съезд с улицы Клары Цеткин на Старопетровский проезд: 100 приведенных транспортных единиц в час пик;

- участок Старопетровского проезда от улицы Клары Цеткин до улицы Клары Цеткин, дом 33, строение 36: 100–260 приведенных транспортных единиц в час пик;

- участок улицы Клары Цеткин от Старопетровского проезда до Новопетровской улицы: 100–250 приведенных транспортных единиц в час пик;

- участок улично-дорожной сети от улицы Клары Цеткин до Коптевской улицы: 700 приведенных транспортных единиц в час пик;

- участок Коптевской улицы от улицы Приорова до Коптевской улицы, дом 65: 100 – 710 приведенных транспортных единиц в час пик;

- участок улицы Приорова от улицы Клары Цеткин до улицы Зои и Александра Космодемьянских: 1010–1990 приведенных транспортных единиц в час пик;

- участок улицы Приорова от улицы Зои и Александра Космодемьянских до улицы Приорова, дом 26, строение 1: 550–2690 приведенных транспортных единиц в час пик;

- путепровод по основному ходу улицы Приорова через Большую Академическую улицу: 500–2000 приведенных транспортных единиц в час пик;

- односторонние съезды с улицы Приорова на Большую Академическую улицу: 100–890 приведенных транспортных единиц в час пик;

- участок улицы Приорова от улицы Приорова, дом 9 до улицы Космонавта Волкова: 1370–2040 приведенных транспортных единиц в час пик.

В целях развития инженерного обеспечения территории потребуется осуществить:

- прокладку сетей дождевой канализации $D=400$ мм, $D=500$ мм, $D=600$ мм, $D=800$ мм, $D=1000$ мм;

- прокладку водовыпуска из очистного сооружения $D=300$ мм;

- перекладку сетей дождевой канализации $D=400$ мм, $D=500$ мм, $D=600$ мм;

- перекладку поверхностного водоотводного лотка;
- санацию существующей сети дождевой канализации $D=400$ мм;
- перекладку тепловых сетей $2Du=80$ мм, $4Du=100$ мм, $2Du=250$ мм, $2Du=300$ мм, $2Du=400$ мм, $2Du=600$ мм, $2Du=700$ мм, $2Du=800$ мм;
- перекладку сетей водопровода $D=50$ мм, $D=100$ мм, $2D=100$ мм, $D=110$ мм, $D=150$ мм, $2D=150$ мм, $D=200$ мм, $2D=200$ мм, $D=250$ мм, $D=300$ мм, $D=315$ мм, $D=400$ мм, $D=500$ мм, $D=600$ мм, $D=900$ мм, $D=1000$ мм;
- перекладку сетей канализации $D=150$ мм, $D=160$ мм, $D=200$ мм, $D=225$ мм, $D=250$ мм, $D=279$ мм, $D=300$ мм, $D=450$ мм, $D=456$ мм, $D=500$ мм, $D=600$ мм;
- перекладку газопровода среднего давления $D=40$ мм, $D=63$ мм, $D=100$ мм, $D=150$ мм, $D=159$ мм, $D=160$ мм, $D=200$ мм, $D=300$ мм, $D=600$ мм;
- перекладку газопровода низкого давления $D=63$ мм, $D=100$ мм, $D=110$ мм, $D=125$ мм, $D=150$ мм, $D=300$ мм, $D=315$ мм, $D=400$ мм;
- перекладку 1–48-отверстной телефонной канализации и бронированных кабелей связи;
- прокладку и перекладку сетей наружного освещения;
- прокладку кабельных линий электроснабжения напряжением 0,4 кВ;
- перекладку кабельных линий электроснабжения напряжением 0,4–20 кВ, 110 кВ;
- перекладку воздушных линий электропередачи напряжением 110 кВ «Новобратцево-Коптево I, II ц.» (2 цепи) в кабельное исполнение; «Новобратцево-Ленинградская I, II ц.» (2 цепи) в кабельное исполнение;
- строительство отдельной стоящей трансформаторной подстанции (далее – ТП).

Мероприятия по инженерному обеспечению территории (в том числе по перекладке, переустройству

и реконструкции существующих сетей с сохранением обеспечения потребителей) и параметры инженерных коммуникаций уточняются на последующих стадиях проектирования в соответствии с техническими условиями эксплуатирующих организаций.

Проектом планировки территории предусмотрены мероприятия по обеспечению сохранности и эксплуатационной надежности существующих инженерных коммуникаций, которые попадают в зону проведения работ и не подлежат переустройству. Мероприятия по сохранению и реконструкции существующих инженерных коммуникаций с разработкой специальных мероприятий определяются на следующих стадиях проектирования.

Общий объем работ по перекладке, переустройству инженерных коммуникаций уточняется на последующих стадиях проектирования.

Для повышения качества городской среды, обеспечения безопасности пешеходов при реализации планировочных решений определены границы проведения мероприятий по комплексному благоустройству территории общей площадью не менее 15,46 га, предусматривающих благоустройство территории вдоль улично-дорожной сети с организацией комфортного пешеходного и велосипедного движения на участках, прилегающих к проектируемой проезжей части.

Предложения по планируемому изъятию в установленном законом порядке земельных участков, расположенных в границах зон планируемого размещения линейных объектов, а также установлению сервитута для обеспечения строительства и эксплуатации линейных объектов представлены в проекте межевания территории.

Основные планировочные характеристики проекта планировки территории линейного объекта

№ п/п	Перечень основных планировочных характеристик	Содержание планировочных характеристик
1	2	3
1	Основание подготовки проекта планировки территории линейного объекта	1. Закон города Москвы от 5 мая 2010 г. № 17 «О Генеральном плане города Москвы». 2. Распоряжение Москомархитектуры от 18 февраля 2025 г. № 311 «О подготовке проекта планировки территории линейного объекта – участок улично-дорожной сети от Кронштадтского бульвара до Большой Академической улицы»
2	Перечень проектов планировки территории, выполненных на прилегающую территорию	1. Распоряжение Федерального агентства железнодорожного транспорта от 14 марта 2022 г. № АИ-175-р «Об утверждении документации по планировке территории (проект планировки территории и проект межевания территории) для объекта: «Этап 13. Строительство III и IV главных путей на участке Подмосковная – Павшино. II этап организации движения» в рамках реализации проекта «Организация природно-городского пассажирского железнодорожного движения на участке Подольск – Нахабино (МЦД-2 «Подольск – Нахабино»)».

1	2	3
		<p>2. Постановление Правительства Москвы от 6 марта 2013 г. № 138-ПП «Об утверждении проекта планировки участка линейного объекта улично-дорожной сети – участка Северо-Западной хорды от МКАД до Дмитровского шоссе (поперечное направление в западном секторе города Москвы от Ярославского шоссе до Сколковского шоссе)».</p> <p>3. Постановление Правительства Москвы от 14 мая 2018 г. № 431-ПП «Об утверждении проекта планировки территории линейного объекта – внеуличного пешеходного перехода через Малое кольцо Московской железной дороги (Московское центральное кольцо) в створе Старокоптевского переулка в сторону Михалковской улицы».</p> <p>4. Постановление Правительства Москвы от 8 сентября 2020 г. № 1454-ПП «Об утверждении проекта планировки территории кварталов 14, 15, 16, 17, 19 района Коптево города Москвы».</p> <p>5. Постановление Правительства Москвы от 19 апреля 2021 г. № 473-ПП «Об утверждении проекта планировки территории, прилегающей к Московским центральным диаметрам: МЦД-2 «Нахабино – Подольск», участок от станции Дмитровская до станции Красный Балтиец».</p> <p>6. Постановление Правительства Москвы от 3 июня 2022 г. № 981-ПП «Об утверждении проекта планировки территории, предусматривающего размещение внеуличного пешеходного перехода через железнодорожные пути Рижского направления Московской железной дороги в створе Большого Коптевского проезда».</p> <p>7. Постановление Правительства Москвы от 30 января 2024 г. № 142-ПП «Об утверждении проекта планировки территории линейного объекта - участок улично-дорожной сети вдоль Малого кольца Московской железной дороги (Московского центрального кольца) от Северо-Восточной хорды до Ленинградского шоссе».</p> <p>8. Постановление Правительства Москвы от 30 апреля 2025 г. № 985-ПП «Об утверждении проекта планировки территории линейного объекта – участок улично-дорожной сети от 5-го Войковского проезда до Новопетровского проезда».</p> <p>9. Постановление Правительства Москвы от 30 мая 2025 г. № 1241-ПП «Об утверждении проекта планировки территории линейного объекта – магистраль от Ленинградского шоссе до 3-й Магистральной улицы».</p> <p>10. Постановление Правительства Москвы от 22 июля 2025 г. № 1732-ПП «Об утверждении проекта планировки территории, расположенной по адресу: г. Москва, Нарвская ул., влд. 3А»</p>
3	Категория линейного объекта	<p>Участок Нарвской улицы от Кронштадтского бульвара до Головинского шоссе, участок Нарвской улицы от Головинского шоссе до проектируемой магистрали вдоль МЦК, путепровод через МЦК – магистральные улицы общегородского значения 3 класса.</p> <p>Участок улицы Клары Цеткин от проезда Черепановых до Старопетровского проезда, участок Коптевской улицы от улицы Приорова до Коптевской улицы, дом 65, участок улицы Приорова от улицы Клары Цеткин до улицы Зои и Александра Космодемьянских, участок улицы Приорова от улицы Зои и Александра</p>

1	2	3
		<p>Космодемьянских до улицы Приорова, дом 26, строение 1, путепровод по основному ходу улицы Приорова через Большую Академическую улицу, участок улицы Приорова от улицы Приорова, дом 9 до улицы Космонавта Волкова – магистральные улицы районного значения.</p> <p>Участок Выборгской улицы от Нарвской улицы до Выборгской улицы, дом 22, строение 1, проектируемый проезд № 1, проектируемый проезд № 8509, участок проезда Черепановых от проезда Черепановых дом 6, строение 2 до Старокоптевского переулка, участок Старопетровского проезда от улицы Клары Цеткин до улицы Клары Цеткин, дом 33, строение 36, участок улицы Клары Цеткин от Старопетровского проезда до Новопетровской улицы, участок улично-дорожной сети от улицы Клары Цеткин до Коптевской улицы – улицы местного значения</p>
4	Вид работ	Строительство, реконструкция
5	Краткое описание транспортно-планировочного решения	Мероприятия по строительству и реконструкции участков улично-дорожной сети для обслуживания прилегающих территорий в Головинском районе, Войковском районе и районе Коптево города Москвы
6	Планировочные показатели линейного объекта	
6.1	Участок Нарвской улицы от Кронштадтского бульвара до Головинского шоссе	Реконструкция
	Протяженность	730,00 м (подлежит уточнению на последующих стадиях проектирования)
	Количество полос движения	2–3 полосы в каждом направлении
	Движение НГПТ	Предусматривается
	Остановочные пункты НГПТ	Предусматриваются
	Велодорожки	Не предусматриваются
	Тротуары	Предусматриваются
6.2	Участок Нарвской улицы от Головинского шоссе до проектируемой магистрали вдоль МЦК	Реконструкция
	Протяженность	350,00 м (подлежит уточнению на последующих стадиях проектирования)
	Количество полос движения	2–3 полосы в каждом направлении
	Движение НГПТ	Предусматривается
	Остановочные пункты НГПТ	Предусматриваются
	Велодорожки	Не предусматриваются
	Тротуары	Предусматриваются
6.3	Правоповоротный съезд с Головинского шоссе на Выборгскую улицу	Строительство
	Протяженность	66,00 м (подлежит уточнению на последующих стадиях проектирования)
	Количество полос движения	1 полоса в одном направлении
	Движение НГПТ	Не предусматривается

1	2	3
	Велодорожки	Не предусматриваются
	Тротуары	Предусматриваются
6.4	Правоповоротный съезд с Выборгской улицы на Нарвскую улицу	Строительство
	Протяженность	170,00 м (подлежит уточнению на последующих стадиях проектирования)
	Количество полос движения	1 полоса в одном направлении
	Движение НГПТ	Не предусматривается
	Велодорожки	Не предусматриваются
	Тротуары	Предусматриваются
6.5	Участок Выборгской улицы от Нарвской улицы до Выборгской улицы, дом 22, строение 1	Реконструкция
	Протяженность	75,00 м (подлежит уточнению на последующих стадиях проектирования)
	Количество полос движения	1 полоса в каждом направлении
	Движение НГПТ	Не предусматривается
	Велодорожки	Не предусматриваются
	Тротуары	Предусматриваются
6.6	Проектируемый проезд № 1	Строительство
	Протяженность	220,00 м (подлежит уточнению на последующих стадиях проектирования)
	Количество полос движения	1–2 полосы в каждом направлении
	Движение НГПТ	Не предусматривается
	Велодорожки	Не предусматриваются
	Тротуары	Предусматриваются
6.7	Проектируемый проезд № 8509	Строительство и реконструкция
	Протяженность	450,00 м (подлежит уточнению на последующих стадиях проектирования)
	Количество полос движения	1–2 полосы в каждом направлении
	Движение НГПТ	Не предусматривается
	Велодорожки	Не предусматриваются
	Тротуары	Предусматриваются
6.8	Путепровод через МЦК	Строительство
	Протяженность	480,00 м (подлежит уточнению на последующих стадиях проектирования)
	Количество полос движения	2–3 полосы в каждом направлении
	Движение НГПТ	Предусматривается
	Остановочные пункты НГПТ	Не предусматриваются
	Велодорожки	Не предусматриваются
	Тротуары	Не предусматриваются
	Подпорные стены подходов к путепроводу	При необходимости

1	2	3
6.9	Путепровод через МЦК на Новопетровский проезд	Строительство
	Протяженность	230,00 м (подлежит уточнению на последующих стадиях проектирования)
	Количество полос движения	1 полоса в одном направлении
	Движение НГПТ	Не предусматривается
	Велодорожки	Не предусматриваются
	Тротуары	Не предусматриваются
	Подпорные стены подходов к путепроводу	При необходимости
6.10	Участок проезда Черепановых от проезда Черепановых дом 6, строение 2 до Старокоптевского переулка	Реконструкция
	Протяженность	500,00 м (подлежит уточнению на последующих стадиях проектирования)
	Количество полос движения	1–2 полосы в каждом направлении
	Движение НГПТ	Не предусматривается
	Велодорожки	Не предусматриваются
	Тротуары	Предусматриваются
6.11	Участок улицы Клары Цеткин от проезда Черепановых до Старопетровского проезда	Реконструкция
	Протяженность	440,00 м (подлежит уточнению на последующих стадиях проектирования)
	Количество полос движения	2–3 полосы в каждом направлении
	Движение НГПТ	Предусматривается
	Остановочные пункты НГПТ	Предусматриваются
	Велодорожки	Не предусматриваются
	Тротуары	Предусматриваются
6.12	Правоповоротный съезд с улицы Клары Цеткин на Старопетровский проезд	Строительство
	Протяженность	50,00 м (подлежит уточнению на последующих стадиях проектирования)
	Количество полос движения	1 полоса в одном направлении
	Движение НГПТ	Предусматривается
	Остановочные пункты НГПТ	Не предусматриваются
	Велодорожки	Не предусматриваются
	Тротуары	Предусматриваются
6.13	Участок Старопетровского проезда от улицы Клары Цеткин до улицы Клары Цеткин, дом 33, строение 36	Реконструкция
	Протяженность	127,00 м (подлежит уточнению на последующих стадиях проектирования)
	Количество полос движения	1–2 полосы в каждом направлении
	Движение НГПТ	Предусматривается
	Остановочные пункты НГПТ	Предусматриваются

1	2	3
	Велодорожки	Не предусматриваются
	Тротуары	Предусматриваются
6.14	Участок улицы Клары Цеткин от Старопетровского проезда до Новопетровской улицы	Реконструкция
	Протяженность	68,00 м (подлежит уточнению на последующих стадиях проектирования)
	Количество полос движения	1–2 полосы в каждом направлении
	Движение НГПТ	Предусматривается
	Остановочные пункты НГПТ	Не предусматриваются
	Велодорожки	Не предусматриваются
	Тротуары	Предусматриваются
6.15	Участок улично-дорожной сети от улицы Клары Цеткин до Коптевской улицы	Строительство
	Протяженность	69,00 м (подлежит уточнению на последующих стадиях проектирования)
	Количество полос движения	2 полосы в каждом направлении
	Движение НГПТ	Предусматривается
	Остановочные пункты НГПТ	Предусматриваются
	Велодорожки	Не предусматриваются
	Тротуары	Предусматриваются
6.16	Участок Коптевской улицы от улицы Приорова до Коптевской улицы, дом 65	Реконструкция
	Протяженность	200,00 м (подлежит уточнению на последующих стадиях проектирования)
	Количество полос движения	1–2 полосы в каждом направлении
	Движение НГПТ	Предусматривается
	Остановочные пункты НГПТ	Предусматриваются
	Велодорожки	Не предусматриваются
	Тротуары	Предусматриваются
6.17	Участок улицы Приорова от улицы Клары Цеткин до улицы Зои и Александра Космодемьянских	Реконструкция
	Протяженность	590,00 м (подлежит уточнению на последующих стадиях проектирования)
	Количество полос движения	2–3 полосы в каждом направлении
	Движение НГПТ	Предусматривается
	Остановочные пункты НГПТ	Предусматриваются
	Велодорожки	Не предусматриваются
	Тротуары	Предусматриваются
6.18	Разворот в створе улицы Зои и Александра Космодемьянских, дом 27	Строительство
	Протяженность	8,00 м (подлежит уточнению на последующих стадиях проектирования)

1	2	3
	Количество полос движения	1 полоса в каждом направлении
	Движение НГПТ	Не предусматривается
	Велодорожки	Не предусматриваются
	Тротуары	Предусматриваются
6.19	Участок улицы Приорова от улицы Зои и Александра Космодемьянских до улицы Приорова, дом 26, строение 1	Реконструкция
	Протяженность	228,00 м (подлежит уточнению на последующих стадиях проектирования)
	Количество полос движения	2–3 полосы в каждом направлении
	Движение НГПТ	Предусматривается
	Остановочные пункты НГПТ	Предусматриваются
	Велодорожки	Не предусматриваются
	Тротуары	Предусматриваются
6.20	Путепровод по основному ходу улицы Приорова через Большую Академическую улицу	Строительство
	Протяженность	442,00 м (подлежит уточнению на последующих стадиях проектирования)
	Количество полос движения	2 полосы в каждом направлении
	Движение НГПТ	Предусматривается
	Остановочные пункты НГПТ	Не предусматриваются
	Велодорожки	Не предусматриваются
	Тротуары	Не предусматриваются
	Подпорные стены подходов к путепроводу	При необходимости
6.21	Односторонние съезды с улицы Приорова на Большую Академическую улицу	Строительство
	Протяженность	817,00 м (подлежит уточнению на последующих стадиях проектирования)
	Количество полос движения	1 полоса в одном направлении
	Движение НГПТ	Предусматривается
	Остановочные пункты НГПТ	Не предусматриваются
	Велодорожки	Не предусматриваются
	Тротуары	Предусматриваются
6.22	Участок улицы Приорова от улицы Приорова, дом 9 до улицы Космонавта Волкова	Реконструкция
	Протяженность	210,00 м (подлежит уточнению на последующих стадиях проектирования)
	Количество полос движения	2–3 полосы в каждом направлении
	Движение НГПТ	Предусматривается
	Остановочные пункты НГПТ	Предусматриваются
	Велодорожки	Не предусматриваются
	Тротуары	Предусматриваются

1	2	3
6.23	Объекты транспортной инфраструктуры	Реконструкция
	Протяженность	108,00 м (подлежит уточнению на последующих стадиях проектирования)
6.24	Наземная плоскостная парковка с размещением зарядной инфраструктуры в створе Нарвской улицы, дом 23	Строительство
	Площадь	2556 кв. м
6.25	Наземная плоскостная парковка в створе улицы Приорова, дом 4	Строительство
	Площадь	961 кв. м
7	Организация движения транспорта и пешеходов	Средства организации движения транспорта и пешеходов необходимо предусмотреть в соответствии с требованиями СП 42.13330.2016 «СНиП 2.07.01-89* Градостроительство. Планировка и застройка городских и сельских поселений», в том числе для маломобильных групп населения в соответствии с СП 59.13330.2020 «СНиП 35-01-2001 Доступность зданий и сооружений для маломобильных групп населения». В местах пересечения пешеходных путей с проезжей частью улиц и дорог предусматривается пониженный борт
7.1	Светофорные объекты	Предусматриваются (количество полос на подходах к регулируемому пересечению рассчитывается на последующих стадиях проектирования)
7.2	Наземные пешеходные переходы	Предусматриваются
8	Мероприятия по благоустройству и озеленению территории	Предусматриваются

2.2. Перечень субъектов Российской Федерации, перечень муниципальных районов, городских округов в составе субъектов Российской Федерации, перечень поселений, населенных пунктов, внутригородских территорий городов федерального значения, на территориях которых устанавливаются зоны планируемого размещения линейных объектов

Зоны планируемого размещения линейных объектов и зоны планируемого размещения линейных объектов, подлежащих реконструкции в связи с изменением их местоположения, расположены в Головинском районе города Москвы, Войковском районе города Москвы и районе Коптево города Москвы.

2.3. Перечень координат характерных точек границ зон планируемого размещения линейных объектов

№ точки	Координаты точки (система координат, используемая для ведения Единого государственного реестра недвижимости (МСК-77))	
	X	Y
1	2	3
1	18704.75	442.25
2	18697.79	443.50
3	18652.93	451.59
4	18636.18	457.79
5	18619.51	464.21
6	18613.82	466.49
7	18602.94	470.85

№ точки	Координаты точки (система координат, используемая для ведения Единого государственного реестра недвижимости (МСК-77))	
	X	Y
1	2	3
8	18601.55	471.43
9	18596.94	474.50
10	18596.33	473.60
11	18586.45	477.72
12	18570.05	484.81
13	18553.76	492.12
14	18537.56	499.65

№ точки	Координаты точки (система координат, используемая для ведения Единого государственного реестра недвижимости (МСК-77))	
	X	Y
1	2	3
15	18521.47	507.39
16	18505.48	515.35
17	18489.60	523.52
18	18473.83	531.91
19	18458.17	540.51
20	18442.64	549.31
21	18427.22	558.33
22	18411.92	567.55
23	18396.75	576.98
24	18381.71	586.61
25	18357.76	569.79
26	18348.50	567.84
27	18346.45	567.66
28	18344.42	567.31
29	18342.93	566.94
30	18341.46	566.49
31	18340.49	566.13
32	18338.61	565.30
33	18335.94	563.78
34	18332.70	561.25
35	18366.80	596.44
36	18368.25	597.94
37	18330.82	629.46
38	18325.41	622.75
39	18294.92	629.16
40	18277.51	613.01
41	18243.61	590.00
42	18186.04	539.78
43	18164.80	558.95
44	18194.01	592.00
45	18268.80	681.60
46	18267.87	684.85
47	18228.37	729.57

№ точки	Координаты точки (система координат, используемая для ведения Единого государственного реестра недвижимости (МСК-77))	
	X	Y
1	2	3
48	18175.42	787.01
49	18173.21	789.21
50	18155.97	792.70
51	18153.19	792.94
52	18146.42	795.65
53	18144.13	796.79
54	18141.06	799.24
55	18140.00	800.20
56	18119.97	819.84
57	18113.82	827.15
58	18077.36	861.37
59	17906.94	1021.22
60	17906.22	1021.85
61	17905.46	1022.45
62	17904.67	1022.99
63	17903.85	1023.49
64	17903.00	1023.93
65	17902.13	1024.33
66	17901.23	1024.67
67	17900.31	1024.96
68	17899.38	1025.19
69	17898.44	1025.36
70	17897.48	1025.48
71	17896.53	1025.54
72	17895.57	1025.54
73	17894.61	1025.49
74	17893.65	1025.38
75	17892.71	1025.21
76	17891.78	1024.98
77	17890.86	1024.70
78	17889.96	1024.37
79	17889.08	1023.98
80	17888.23	1023.54

№ точки	Координаты точки (система координат, используемая для ведения Единого государственного реестра недвижимости (МСК-77))	
	X	Y
1	2	3
81	17887.40	1023.05
82	17886.61	1022.51
83	17885.85	1021.92
84	17885.12	1021.29
85	17884.44	1020.62
86	17883.80	1019.91
87	17883.20	1019.16
88	17882.64	1018.37
89	17882.14	1017.56
90	17881.68	1016.71
91	17881.28	1015.84
92	17830.24	896.47
93	17823.84	897.79
94	17806.74	905.10
95	17835.51	972.45
96	17835.82	973.35
97	17836.09	974.27
98	17836.32	975.19
99	17836.50	976.13
100	17836.63	977.07
101	17836.72	978.02
102	17836.77	978.97
103	17836.76	979.92
104	17836.72	980.88
105	17836.63	981.82
106	17836.49	982.77
107	17836.31	983.70
108	17836.08	984.63
109	17835.92	985.19
110	17835.82	985.54
111	17835.50	986.44
112	17835.15	987.32
113	17834.75	988.19

№ точки	Координаты точки (система координат, используемая для ведения Единого государственного реестра недвижимости (МСК-77))	
	X	Y
1	2	3
114	17834.31	989.03
115	17833.84	989.86
116	17833.32	990.66
117	17832.77	991.43
118	17832.18	992.18
119	17831.55	992.90
120	17830.90	993.59
121	17830.21	994.25
122	17829.49	994.87
123	17828.74	995.46
124	17827.96	996.01
125	17827.16	996.52
126	17826.33	997.00
127	17825.49	997.43
128	17747.07	1035.39
129	17726.23	1045.47
130	17736.27	1068.26
131	17738.04	1071.91
132	17773.66	1056.60
133	17777.29	1058.27
134	17804.24	1116.30
135	17803.37	1119.68
136	17801.69	1121.00
137	17799.02	1123.08
138	17796.33	1125.14
139	17793.63	1127.18
140	17790.92	1129.21
141	17788.19	1131.21
142	17785.45	1133.20
143	17782.70	1135.17
144	17779.93	1137.12
145	17777.15	1139.05
146	17774.36	1140.96

№ точки	Координаты точки (система координат, используемая для ведения Единого государственного реестра недвижимости (МСК-77))	
	X	Y
1	2	3
147	17771.55	1142.86
148	17768.73	1144.73
149	17765.90	1146.58
150	17763.06	1148.42
151	17760.20	1150.24
152	17757.33	1152.03
153	17754.45	1153.81
154	17751.56	1155.57
155	17748.65	1157.31
156	17745.74	1159.03
157	17745.02	1159.42
158	17744.29	1159.77
159	17743.53	1160.09
160	17742.76	1160.36
161	17741.98	1160.59
162	17741.18	1160.77
163	17740.37	1160.92
164	17739.56	1161.01
165	17738.75	1161.07
166	17737.93	1161.08
167	17737.11	1161.04
168	17736.30	1160.96
169	17735.49	1160.84
170	17734.69	1160.67
171	17733.90	1160.46
172	17733.13	1160.21
173	17732.37	1159.91
174	17731.62	1159.58
175	17730.90	1159.20
176	17730.19	1158.79
177	17729.51	1158.33
178	17728.86	1157.84
179	17728.23	1157.32

№ точки	Координаты точки (система координат, используемая для ведения Единого государственного реестра недвижимости (МСК-77))	
	X	Y
1	2	3
180	17727.63	1156.76
181	17727.07	1156.17
182	17726.53	1155.55
183	17726.04	1154.90
184	17725.57	1154.23
185	17725.15	1153.53
186	17724.76	1152.81
187	17724.41	1152.07
188	17724.11	1151.32
189	17723.97	1150.96
190	17714.21	1159.17
191	17714.77	1160.63
192	17715.00	1161.29
193	17715.20	1161.96
194	17715.36	1162.64
195	17715.50	1163.33
196	17715.60	1164.02
197	17715.67	1164.72
198	17715.71	1165.41
199	17715.71	1166.11
200	17715.68	1166.81
201	17715.62	1167.51
202	17715.53	1168.21
203	17715.40	1168.89
204	17715.31	1169.29
205	17715.25	1169.58
206	17715.06	1170.25
207	17714.84	1170.91
208	17714.59	1171.57
209	17714.31	1172.21
210	17713.99	1172.84
211	17713.65	1173.45
212	17713.29	1174.04

№ точки	Координаты точки (система координат, используемая для ведения Единого государственного реестра недвижимости (МСК-77))	
	X	Y
1	2	3
213	17712.89	1174.62
214	17712.47	1175.18
215	17712.02	1175.72
216	17711.55	1176.23
217	17711.05	1176.73
218	17710.54	1177.20
219	17710.00	1177.65
220	17709.44	1178.07
221	17708.86	1178.46
222	17670.29	1196.49
223	17672.20	1200.70
224	17671.93	1200.82
225	17672.23	1201.49
226	17662.79	1205.77
227	17662.48	1205.09
228	17661.80	1205.40
229	17659.97	1201.26
230	17601.79	1228.21
231	17592.74	1232.40
232	17597.08	1245.31
233	17580.75	1251.02
234	17576.16	1240.08
235	17424.26	1310.41
236	17423.35	1310.76
237	17422.41	1311.06
238	17421.47	1311.31
239	17420.51	1311.52
240	17419.54	1311.68
241	17418.57	1311.79
242	17417.59	1311.86
243	17416.61	1311.88
244	17415.63	1311.84
245	17414.65	1311.77

№ точки	Координаты точки (система координат, используемая для ведения Единого государственного реестра недвижимости (МСК-77))	
	X	Y
1	2	3
246	17413.68	1311.64
247	17412.72	1311.46
248	17411.76	1311.24
249	17410.82	1310.97
250	17409.89	1310.66
251	17408.98	1310.30
252	17408.09	1309.90
253	17407.21	1309.45
254	17406.36	1308.96
255	17405.54	1308.43
256	17404.74	1307.86
257	17403.97	1307.26
258	17403.24	1306.61
259	17402.53	1305.93
260	17401.86	1305.22
261	17401.22	1304.47
262	17400.62	1303.70
263	17400.06	1302.89
264	17399.54	1302.06
265	17380.49	1261.36
266	17380.14	1260.45
267	17379.84	1259.53
268	17379.59	1258.59
269	17379.38	1257.64
270	17379.21	1256.68
271	17341.56	1276.28
272	17370.13	1337.59
273	17352.33	1345.95
274	17277.88	1382.00
275	17203.82	1417.86
276	17155.06	1439.44
277	17155.00	1475.00
278	17060.23	1625.57

№ точки	Координаты точки (система координат, используемая для ведения Единого государственного реестра недвижимости (МСК-77))	
	X	Y
1	2	3
279	17046.89	1617.94
280	17013.06	1675.60
281	17024.77	1682.46
282	16950.80	1811.81
283	16924.56	1833.12
284	16922.02	1836.92
285	16919.46	1840.70
286	16916.88	1844.47
287	16914.27	1848.22
288	16911.64	1851.96
289	16908.99	1855.68
290	16906.32	1859.39
291	16903.63	1863.08
292	16900.91	1866.75
293	16898.17	1870.41
294	16895.41	1874.05
295	16892.63	1877.68
296	16889.83	1881.29
297	16887.01	1884.88
298	16884.16	1888.45
299	16881.30	1892.01
300	16878.41	1895.55
301	16875.50	1899.07
302	16872.57	1902.58
303	16869.62	1906.07
304	16866.65	1909.54
305	16863.66	1912.99
306	16860.65	1916.43
307	16857.62	1919.85
308	16854.56	1923.25
309	16851.49	1926.63
310	16848.40	1929.99
311	16845.29	1933.34

№ точки	Координаты точки (система координат, используемая для ведения Единого государственного реестра недвижимости (МСК-77))	
	X	Y
1	2	3
312	16842.15	1936.66
313	16839.00	1939.97
314	16835.83	1943.26
315	16832.64	1946.53
316	16780.16	2000.00
317	16702.87	2078.75
318	16670.08	2112.15
319	16669.30	2112.91
320	16668.50	2113.65
321	16667.67	2114.35
322	16666.82	2115.02
323	16665.94	2115.67
324	16665.04	2116.28
325	16664.12	2116.85
326	16663.17	2117.40
327	16662.21	2117.90
328	16661.23	2118.38
329	16660.23	2118.82
330	16659.22	2119.22
331	16658.20	2119.58
332	16657.16	2119.91
333	16656.11	2120.20
334	16655.05	2120.45
335	16653.99	2120.66
336	16652.91	2120.83
337	16651.83	2120.97
338	16650.75	2121.06
339	16649.66	2121.12
340	16648.57	2121.13
341	16647.49	2121.11
342	16646.40	2121.05
343	16645.32	2120.94
344	16607.28	2144.94

№ точки	Координаты точки (система координат, используемая для ведения Единого государственного реестра недвижимости (МСК-77))	
	X	Y
1	2	3
345	16634.86	2195.27
346	16689.69	2154.26
347	16705.76	2167.25
348	16711.00	2157.57
349	16806.13	2060.64
350	16864.04	2001.64
351	16861.95	1996.67
352	16936.48	1911.41
353	16985.52	1831.67
354	17062.97	1696.25
355	17072.80	1701.88
356	17102.60	1649.77
357	17094.99	1645.42
358	17185.59	1501.47
359	17187.28	1498.83
360	17189.03	1496.22
361	17190.81	1493.64
362	17192.64	1491.09
363	17194.52	1488.57
364	17196.44	1486.09
365	17198.40	1483.64
366	17200.40	1481.22
367	17202.45	1478.84
368	17204.54	1476.50
369	17206.67	1474.19
370	17208.83	1471.92
371	17211.04	1469.68
372	17213.29	1467.49
373	17215.57	1465.34
374	17217.89	1463.22
375	17220.25	1461.15
376	17220.44	1460.99
377	17222.64	1459.12

№ точки	Координаты точки (система координат, используемая для ведения Единого государственного реестра недвижимости (МСК-77))	
	X	Y
1	2	3
378	17225.07	1457.13
379	17227.53	1455.18
380	17230.03	1453.28
381	17232.56	1451.42
382	17235.12	1449.60
383	17237.71	1447.83
384	17240.34	1446.11
385	17242.99	1444.43
386	17245.67	1442.80
387	17248.38	1441.21
388	17251.12	1439.67
389	17253.88	1438.18
390	17256.67	1436.74
391	17387.01	1373.60
392	17391.51	1383.24
393	17422.68	1449.96
394	17460.43	1432.72
395	17429.09	1365.69
396	17423.97	1354.66
397	17618.60	1264.51
398	17756.47	1200.65
399	17772.41	1192.93
400	17790.04	1183.96
401	17793.66	1191.07
402	17971.40	1241.40
403	17986.37	1245.64
404	18000.00	1197.50
405	17985.03	1193.28
406	17962.46	1186.89
407	17902.30	1169.75
408	17899.04	1168.75
409	17895.67	1167.71
410	17892.36	1166.53

№ точки	Координаты точки (система координат, используемая для ведения Единого государственного реестра недвижимости (МСК-77))	
	X	Y
1	2	3
411	17889.04	1165.35
412	17886.61	1164.37
413	17884.18	1163.39
414	17881.80	1162.35
415	17879.42	1161.30
416	17876.79	1160.03
417	17874.15	1158.76
418	17871.32	1157.26
419	17868.49	1155.75
420	17865.84	1154.21
421	17863.19	1152.67
422	17860.61	1151.03
423	17858.02	1149.38
424	17925.58	1086.07
425	17927.87	1036.60
426	18009.31	962.32
427	18011.66	962.73
428	18032.70	966.46
429	18139.37	867.62
430	18148.04	868.31
431	18155.17	861.70
432	18160.50	839.71
433	18177.46	825.90
434	18186.76	823.48
435	18193.29	828.75
436	18199.35	831.94
437	18229.94	810.99
438	18264.99	778.12
439	18283.52	760.22
440	18281.89	758.41
441	18284.98	755.61
442	18286.58	757.27
443	18326.83	718.43

№ точки	Координаты точки (система координат, используемая для ведения Единого государственного реестра недвижимости (МСК-77))	
	X	Y
1	2	3
444	18327.50	719.50
445	18365.10	747.84
446	18365.31	747.37
447	18379.43	758.64
448	18418.34	787.96
449	18450.36	812.10
450	18451.19	812.76
451	18476.98	832.80
452	18478.73	834.19
453	18479.86	835.98
454	18481.74	836.58
455	18484.99	839.16
456	18484.78	839.42
457	18495.28	847.75
458	18495.63	847.32
459	18496.93	848.41
460	18496.61	848.80
461	18558.52	897.82
462	18586.57	920.13
463	18586.61	920.25
464	18593.19	925.47
465	18593.58	924.92
466	18594.99	925.87
467	18594.52	926.53
468	18599.17	930.22
469	18601.83	930.27
470	18602.05	930.02
471	18607.15	934.23
472	18609.96	936.53
473	18610.00	936.67
474	18658.71	974.81
475	18658.02	975.65
476	18658.26	975.84

№ точки	Координаты точки (система координат, используемая для ведения Единого государственного реестра недвижимости (МСК-77))	
	X	Y
1	2	3
477	18658.73	975.34
478	18662.75	979.00
479	18662.51	979.27
480	18663.54	980.09
481	18668.07	983.80
482	18673.42	987.73
483	18674.71	989.19
484	18675.78	990.06
485	18675.67	990.20
486	18675.82	990.34
487	18675.46	990.77
488	18687.08	1000.00
489	18716.66	1023.48
490	18856.91	1137.92
491	18855.73	1139.34
492	18871.13	1152.10
493	18872.41	1150.56
494	18873.96	1151.82
495	18891.38	1130.47
496	18853.92	1101.80
497	18850.29	1106.84
498	18843.59	1101.93
499	18847.36	1096.78
500	18839.28	1090.59
501	18837.99	1089.56
502	18835.47	1092.92
503	18827.34	1086.81
504	18830.06	1083.19
505	18800.72	1059.63
506	18798.41	1062.43
507	18794.60	1059.26
508	18796.82	1056.50
509	18726.45	1000.00

№ точки	Координаты точки (система координат, используемая для ведения Единого государственного реестра недвижимости (МСК-77))	
	X	Y
1	2	3
510	18711.32	987.85
511	18712.48	986.39
512	18709.48	983.94
513	18641.73	928.62
514	18639.58	931.33
515	18634.86	927.59
516	18637.06	924.81
517	18623.88	914.04
518	18598.77	893.28
519	18565.76	864.60
520	18564.46	866.26
521	18523.34	834.52
522	18493.45	811.46
523	18474.25	788.53
524	18418.54	738.66
525	18380.48	704.88
526	18371.65	697.49
527	18362.86	690.05
528	18355.92	684.11
529	18404.40	635.25
530	18425.74	657.27
531	18440.22	642.62
532	18437.41	639.80
533	18419.63	621.03
534	18431.84	613.45
535	18447.10	604.24
536	18462.48	595.24
537	18477.98	586.45
538	18493.59	577.87
539	18509.32	569.50
540	18525.17	561.34
541	18541.11	553.39
542	18557.17	545.66

№ точки	Координаты точки (система координат, используемая для ведения Единого государственного реестра недвижимости (МСК-77))	
	X	Y
1	2	3
543	18573.32	538.14
544	18589.58	530.85
545	18605.93	523.77
546	18622.38	516.91
547	18638.92	510.27
548	18655.54	503.85
549	18672.25	497.66
550	18689.04	491.69
551	18705.91	485.95
552	18722.85	480.43
553	18742.79	537.31
554	18737.39	549.48
555	18732.21	551.94
556	18647.03	584.07
557	18609.07	595.73
558	18596.06	600.31
559	18583.39	605.75
560	18571.12	612.05
561	18487.08	658.82
562	18485.47	659.72
563	18479.51	660.26
564	18475.44	660.06
565	18471.01	660.06
566	18443.37	675.47
567	18466.56	699.41
568	18471.57	689.09
569	18496.25	675.35
570	18519.44	657.98
571	18578.41	625.15
572	18589.77	619.32
573	18603.50	613.02
574	18614.05	609.65
575	18619.48	607.59

№ точки	Координаты точки (система координат, используемая для ведения Единого государственного реестра недвижимости (МСК-77))	
	X	Y
1	2	3
576	18678.55	589.34
577	18684.42	588.10
578	18709.83	578.31
579	18738.01	567.73
580	18750.31	562.67
581	18775.82	549.74
582	18778.78	547.28
583	18788.97	540.61
584	18778.65	524.97
585	18773.69	527.87
586	18765.36	528.72
587	18758.69	522.21
588	18744.61	482.05
589	18743.70	473.49
590	18747.25	472.44
591	18751.32	471.27
592	18755.52	470.11
593	18759.75	469.00
594	18763.98	467.93
595	18768.23	466.91
596	18852.74	451.13
597	18884.98	445.32
598	18886.32	445.10
599	18887.67	444.91
600	18889.02	444.76
601	18890.38	444.65
602	18891.80	444.57
603	18893.23	444.53
604	18894.65	444.53
605	18896.08	444.58
606	18897.50	444.66
607	18898.92	444.79
608	18900.34	444.95

№ точки	Координаты точки (система координат, используемая для ведения Единого государственного реестра недвижимости (МСК-77))	
	X	Y
1	2	3
609	18901.71	445.14
610	18902.89	445.34
611	18903.48	445.46
612	18904.06	445.58
613	18905.24	445.83
614	18906.40	446.12
615	18907.56	446.44
616	18908.60	446.75
617	18908.71	446.78
618	18909.85	447.15
619	18910.85	447.51
620	18912.11	447.98
621	18913.36	448.49
622	18914.59	449.03
623	18915.80	449.61
624	18917.00	450.21
625	18918.19	450.85
626	18919.35	451.52
627	18920.50	452.22
628	18921.63	452.95
629	18922.73	453.71
630	18923.81	454.50
631	18924.87	455.31
632	18925.91	456.16
633	18926.33	456.52
634	18952.77	453.79
635	18964.14	452.62
636	18961.52	430.42
637	19090.21	391.78
638	19161.53	378.90
639	19199.64	371.18
640	19310.54	351.87
641	19348.12	347.73

№ точки	Координаты точки (система координат, используемая для ведения Единого государственного реестра недвижимости (МСК-77))	
	X	Y
1	2	3
642	19354.15	377.17
643	19420.31	364.52
644	19474.80	351.14
645	19519.70	341.61
646	19521.12	345.86
647	19549.03	339.08
648	19553.15	341.60
649	19674.09	311.84
650	19674.44	311.66
651	19695.62	299.99
652	19661.03	234.56
653	19616.09	267.95
654	19597.85	274.66
655	19592.14	276.43
656	19559.88	286.62
657	19558.45	282.40
658	19524.06	293.64
659	19525.21	297.03
660	19506.95	302.38
661	19474.39	309.07
662	19455.99	311.10
663	19373.92	320.15
664	19359.42	321.30
665	19349.96	321.45
666	19348.65	321.23
667	19344.68	319.62
668	19342.42	319.96
669	19281.85	321.05
670	19269.67	318.77
671	19263.79	318.42
672	19253.81	318.75
673	19218.47	323.21
674	19201.49	326.28

№ точки	Координаты точки (система координат, используемая для ведения Единого государственного реестра недвижимости (МСК-77))	
	X	Y
1	2	3
675	18965.95	393.93
676	18962.63	394.93
677	18960.16	394.45
678	18964.65	382.13
679	18941.08	373.96
680	18918.44	384.09
681	18917.07	384.94
682	18914.83	385.75
683	18912.89	386.24
684	18910.92	386.34
685	18908.94	386.08
686	18906.83	385.46
687	18905.03	384.63
688	18903.35	383.54
689	18901.45	382.52
690	18900.46	381.18
691	18897.93	377.07
692	18896.09	372.26
693	18886.94	348.27
694	18868.11	301.92
695	18854.43	307.48
696	18882.93	377.61
697	18886.89	387.35
698	18887.13	389.21
699	18887.18	391.09
700	18887.04	392.96
701	18886.71	394.81
702	18886.20	396.61
703	18885.52	398.36
704	18884.66	400.03
705	18883.64	401.60
706	18882.46	403.06
707	18881.14	404.40

№ точки	Координаты точки (система координат, используемая для ведения Единого государственного реестра недвижимости (МСК-77))	
	X	Y
1	2	3
708	18879.70	405.60
709	18878.14	406.65
710	18876.49	407.54
711	18874.76	408.25
712	18872.96	408.79
713	18796.62	421.66
714	18787.01	427.42
715	18738.76	436.11
716	18733.34	437.10
717	18729.03	434.58
718	18724.37	431.87
719	18723.46	429.27
720	18722.95	427.83
721	18722.43	426.38
722	18721.91	424.95
723	18721.39	423.51
724	18720.86	422.07
725	18720.32	420.64
726	18719.78	419.21
727	18719.24	417.78
728	18718.68	416.35
729	18718.13	414.93
730	18717.57	413.50
731	18717.00	412.08
732	18716.43	410.66
733	18715.85	409.25
734	18715.27	407.83
735	18714.73	406.55
736	18714.20	405.27
737	18713.66	404.00
738	18713.11	402.72
739	18712.56	401.45
740	18712.01	400.18

№ точки	Координаты точки (система координат, используемая для ведения Единого государственного реестра недвижимости (МСК-77))	
	X	Y
1	2	3
741	18711.45	398.91
742	18710.89	397.64
743	18710.32	396.38
744	18709.75	395.12
745	18709.18	393.85
746	18708.60	392.60
747	18708.02	391.34
748	18707.43	390.08
749	18706.84	388.83
750	18706.24	387.58
751	18705.64	386.33
752	18705.04	385.08
753	18704.43	383.84
754	18703.82	382.59
755	18695.67	366.11
756	18694.83	364.40
757	18693.99	362.68
758	18693.17	360.96
759	18692.35	359.24
760	18691.54	357.51
761	18690.74	355.77
762	18689.95	354.04
763	18689.16	352.30
764	18688.39	350.55
765	18687.62	348.80
766	18686.86	347.05
767	18686.11	345.30
768	18685.37	343.54
769	18684.63	341.78
770	18683.91	340.01
771	18683.19	338.24
772	18682.48	336.47
773	18681.78	334.69

№ точки	Координаты точки (система координат, используемая для ведения Единого государственного реестра недвижимости (МСК-77))	
	X	Y
1	2	3
774	18681.09	332.91
775	18680.41	331.13
776	18678.63	326.46
777	18603.49	356.01
778	18601.91	356.50
779	18600.27	356.72
780	18598.62	356.69
781	18597.00	356.40
782	18595.43	355.86
783	18593.98	355.08
784	18592.66	354.08
785	18591.52	352.89
786	18590.58	351.53
787	18589.86	350.04
788	18575.88	355.47
789	18585.15	379.34
790	18660.60	349.67
791	18661.61	349.33
792	18662.66	349.10
793	18663.73	348.97
794	18664.80	348.95
795	18665.87	349.04
796	18666.92	349.24
797	18667.95	349.55
798	18668.94	349.96
799	18669.88	350.47
800	18670.77	351.07
801	18671.59	351.76
802	18672.34	352.53
803	18673.00	353.37
804	18673.58	354.28
805	18674.06	355.24
806	18674.58	356.42

№ точки	Координаты точки (система координат, используемая для ведения Единого государственного реестра недвижимости (МСК-77))	
	X	Y
1	2	3
807	18675.10	357.59
808	18675.63	358.77
809	18676.16	359.95
810	18676.69	361.12
811	18677.23	362.29
812	18677.77	363.46
813	18678.31	364.63
814	18678.86	365.80
815	18679.41	366.96
816	18679.97	368.13
817	18680.52	369.29
818	18681.09	370.45
819	18681.65	371.61
820	18682.22	372.76
821	18690.37	389.24
822	18691.44	391.42
823	18692.50	393.61
824	18693.55	395.81
825	18694.58	398.01
826	18695.59	400.22
827	18696.60	402.43
828	18697.59	404.65
829	18698.05	405.71
830	18698.57	406.88
831	18699.53	409.11
832	18700.14	410.56
833	18700.48	411.35
834	18701.42	413.59
835	18702.34	415.84
836	18703.25	418.10
837	18704.15	420.36
838	18705.03	422.62
839	18705.90	424.89

№ точки	Координаты точки (система координат, используемая для ведения Единого государственного реестра недвижимости (МСК-77))	
	X	Y
1	2	3
840	18706.75	427.17
841	18707.59	429.45
842	18708.42	431.74
843	18709.23	434.03
844	17873.06	1049.27
845	17872.97	1048.67
846	17872.88	1048.10
847	17872.77	1047.54
848	17872.64	1046.98
849	17872.49	1046.42
850	17872.31	1045.87
851	17871.90	1044.80
852	17863.47	1025.08
853	17809.77	1048.12
854	17808.64	1048.72
855	17807.62	1049.49
856	17806.73	1050.41
857	17806.01	1051.46
858	17805.46	1052.62
859	17805.10	1053.85
860	17804.94	1055.11
861	17804.98	1056.39
862	17805.23	1057.65
863	17805.67	1058.85
864	17819.47	1088.57
865	17820.04	1089.55
866	17820.79	1090.40
867	17821.68	1091.10
868	17822.69	1091.61
869	17823.77	1091.93
870	17824.90	1092.04
871	17826.02	1091.94
872	17827.11	1091.63

№ точки	Координаты точки (система координат, используемая для ведения Единого государственного реестра недвижимости (МСК-77))	
	X	Y
1	2	3
873	17828.12	1091.12
874	17829.01	1090.43
875	19340.77	319.57
876	19338.23	321.83
877	19333.75	322.19
878	19324.22	322.38
879	16705.95	2166.48
880	16706.16	2165.71
881	16706.41	2164.96
882	16706.69	2164.21
883	16707.00	2163.47
884	16707.33	2162.75
885	16707.70	2162.04
886	16708.09	2161.35
887	16708.51	2160.67
888	16708.96	2160.01
889	16709.43	2159.37
890	16709.93	2158.75
891	16710.45	2158.15
892	18258.65	696.26
893	18257.56	697.46
894	18249.04	793.08
895	18204.79	755.15
896	18845.92	413.29
897	18797.50	421.51
898	17988.35	944.85
899	17929.56	1000.00
900	17376.25	1377.37
901	17376.79	1378.55
902	17184.17	1426.56
903	17175.10	1420.74
904	17175.10	1399.82
905	17175.16	1373.11

№ точки	Координаты точки (система координат, используемая для ведения Единого государственного реестра недвижимости (МСК-77))	
	X	Y
1	2	3
906	17155.16	1373.09
907	19641.00	245.14
908	19641.24	245.71
909	19641.44	246.29
910	19641.62	246.88
911	19641.77	247.48
912	19641.88	248.08
913	19641.97	248.69
914	19642.02	249.30
915	19642.05	249.91
916	19642.04	250.53
917	19642.00	251.14
918	19641.92	251.75
919	19641.82	252.36
920	19641.69	252.96
921	19641.52	253.55
922	19641.33	254.13
923	19641.10	254.71
924	19640.85	255.27
925	19640.57	255.81
926	19640.26	256.34
927	19639.92	256.86
928	19639.56	257.36
929	19639.17	257.83
930	19638.76	258.29
931	19638.33	258.73
932	19637.87	259.14
933	19637.40	259.53
934	19636.90	259.89
935	19636.39	260.23
936	19635.86	260.54
937	19635.31	260.83
938	19634.75	261.08

№ точки	Координаты точки (система координат, используемая для ведения Единого государственного реестра недвижимости (МСК-77))	
	X	Y
1	2	3
939	19634.18	261.31
940	19446.42	358.11
941	19447.30	364.40
942	19435.24	366.53
943	19434.52	361.03
944	18628.47	362.31
945	18626.16	370.11
946	18620.63	372.22
947	18613.19	368.32
948	18649.88	583.00
949	18647.31	579.47
950	18638.66	581.98
951	18638.31	586.75
952	18631.58	603.85
953	18630.28	608.42
954	18623.49	610.49
955	18589.73	603.03
956	18586.09	597.54
957	18574.15	602.25
958	18574.53	610.30
959	18501.10	671.72
960	18501.05	675.69
961	18494.64	679.48
962	18491.72	677.87
963	17792.63	1196.31
964	17783.79	1200.96
965	17781.57	1196.78
966	17751.40	1212.65
967	17760.23	1235.55
968	17743.77	1242.23
969	17731.58	1212.18
970	17707.53	1155.89
971	17705.26	1150.36

№ точки	Координаты точки (система координат, используемая для ведения Единого государственного реестра недвижимости (МСК-77))	
	X	Y
1	2	3
972	17710.26	1148.51
973	17721.51	1144.33
974	17286.68	1422.20
975	17291.86	1433.20
976	17282.81	1437.45
977	17277.68	1426.56
978	17178.04	1513.46
979	17179.66	1516.85
980	17176.60	1522.01
981	17172.72	1521.93
982	16984.75	1752.44
983	16980.53	1752.32
984	16977.01	1758.68
985	16979.16	1762.22
986	16994.80	1815.45
987	16996.66	1818.82
988	16993.91	1823.77
989	16990.00	1823.84
990	16979.80	1840.97
991	16981.77	1844.52
992	16976.83	1852.96
993	16972.59	1852.70
994	19516.57	299.56
995	19511.37	287.30
996	19501.69	291.11
997	19502.62	293.21
998	19504.05	297.30
999	19506.12	302.55
1000	16606.17	2154.65
1001	18618.59	943.65
1002	18619.05	944.01
1003	18620.19	942.58
1004	18629.83	950.44

№ точки	Координаты точки (система координат, используемая для ведения Единого государственного реестра недвижимости (МСК-77))	
	X	Y
1	2	3
1005	18629.52	950.83
1006	18640.31	959.74
1007	19569.80	337.50
1008	19569.52	335.77
1009	19576.02	334.38
1010	19579.24	333.70
1011	19579.55	335.11
1012	18294.66	629.22
1013	18299.96	634.15
1014	18305.60	639.36
1015	18311.26	644.55
1016	18316.95	649.72
1017	18322.65	654.87

№ точки	Координаты точки (система координат, используемая для ведения Единого государственного реестра недвижимости (МСК-77))	
	X	Y
1	2	3
1018	18328.31	659.94
1019	18333.99	664.98
1020	18339.69	670.01
1021	18345.41	675.01
1022	18354.11	682.55
1023	17713.05	1156.01
1024	17713.00	1156.03
1025	18608.38	468.67
1026	18627.13	515.00
1027	18768.47	466.86
1028	18773.17	466.83
1029	18803.77	461.35
1030	18810.97	458.66

2.4. Перечень координат характерных точек границ зон планируемого размещения линейных объектов, подлежащих реконструкции в связи с изменением их местоположения

№ точки	Координаты точки (система координат, используемая для ведения Единого государственного реестра недвижимости (МСК-77))	
	X	Y
1	2	3
1	18848.81	451.86
2	18849.61	456.12
3	18859.25	459.68
4	18874.27	454.16
5	18888.07	449.58
6	18921.81	452.96
7	18925.98	456.06
8	18930.87	460.80
9	18961.73	461.08
10	18968.38	483.91
11	18974.09	482.87

№ точки	Координаты точки (система координат, используемая для ведения Единого государственного реестра недвижимости (МСК-77))	
	X	Y
1	2	3
12	18971.56	456.31
13	18983.87	453.96
14	18988.19	474.31
15	18996.15	478.86
16	19002.15	477.89
17	19006.68	450.28
18	19070.04	441.44
19	19108.79	429.77
20	19168.65	391.30
21	19306.84	367.53
22	19314.96	375.45

№ точки	Координаты точки (система координат, используемая для ведения Единого государственного реестра недвижимости (МСК-77))	
	X	Y
1	2	3
23	19370.92	363.65
24	19374.70	373.15
25	19386.13	370.84
26	19383.84	356.55
27	19424.77	349.13
28	19438.15	365.45
29	19449.35	363.33
30	19449.09	345.98
31	19464.12	350.49
32	19492.33	344.41
33	19498.13	350.59
34	19517.31	346.16
35	19549.24	338.91
36	19553.42	341.82
37	19624.57	324.16
38	19678.77	310.72
39	19692.65	306.25
40	19698.95	316.98
41	19704.57	314.81
42	19702.89	298.07
43	19725.68	289.76
44	19755.04	339.41
45	19769.02	372.40
46	19792.77	391.51
47	19797.20	387.45
48	19802.17	392.21
49	19798.61	396.10
50	19811.53	409.40
51	19839.84	421.92
52	19854.66	408.79

№ точки	Координаты точки (система координат, используемая для ведения Единого государственного реестра недвижимости (МСК-77))	
	X	Y
1	2	3
53	19867.87	382.24
54	19874.22	366.70
55	19853.32	356.83
56	19832.84	393.11
57	19806.27	370.93
58	19778.09	342.37
59	19702.57	212.44
60	19669.08	224.86
61	19604.76	250.27
62	19587.41	267.14
63	19556.99	278.94
64	19525.28	287.87
65	19506.90	302.56
66	19473.67	309.42
67	19389.88	318.53
68	19351.15	322.41
69	19283.59	321.15
70	19267.25	319.34
71	19245.60	320.13
72	19210.80	324.95
73	19178.16	333.21
74	19127.39	347.66
75	19079.14	361.68
76	19032.71	374.91
77	18965.55	394.32
78	18962.72	395.01
79	18960.35	394.49
80	18963.36	386.19
81	18958.42	384.22
82	18927.89	383.32

№ точки	Координаты точки (система координат, используемая для ведения Единого государственного реестра недвижимости (МСК-77))	
	X	Y
1	2	3
83	18926.04	383.36
84	18925.12	372.01
85	18919.69	372.35
86	18919.82	380.90
87	18908.61	384.84
88	18902.50	381.31
89	18898.25	374.03
90	18879.91	377.08
91	18874.41	374.54
92	18854.90	380.85
93	18830.90	366.33
94	18812.02	372.93
95	18809.38	376.91
96	18730.84	403.15
97	18713.95	386.36
98	18690.77	338.30
99	18681.38	330.57
100	18676.09	317.08
101	18601.46	353.78
102	18592.55	347.34
103	18575.16	354.38
104	18586.90	383.72
105	18606.16	376.20
106	18628.19	367.77
107	18629.77	365.18
108	18641.25	360.87
109	18652.72	356.56
110	18662.31	381.24
111	18658.13	384.95
112	18661.13	392.07

№ точки	Координаты точки (система координат, используемая для ведения Единого государственного реестра недвижимости (МСК-77))	
	X	Y
1	2	3
113	18681.80	383.51
114	18690.63	403.48
115	18689.79	415.43
116	18671.19	421.32
117	18631.27	435.03
118	18631.11	445.30
119	18619.87	448.77
120	18617.30	455.84
121	18462.24	537.83
122	18407.81	570.28
123	18390.32	581.25
124	18378.72	575.71
125	18369.82	587.93
126	18356.77	589.12
127	18297.69	524.81
128	18309.98	510.07
129	18301.66	500.84
130	18279.67	502.73
131	18110.59	293.67
132	18104.38	292.69
133	18001.66	379.03
134	18001.92	382.48
135	18027.01	409.18
136	18042.11	420.91
137	18063.24	443.17
138	18109.92	496.68
139	18139.35	530.07
140	18193.59	591.30
141	18231.20	636.78
142	18268.91	681.59

№ точки	Координаты точки (система координат, используемая для ведения Единого государственного реестра недвижимости (МСК-77))	
	X	Y
1	2	3
143	18268.08	684.93
144	18258.73	696.32
145	18228.38	729.57
146	18198.61	761.98
147	18175.42	787.01
148	18173.26	789.24
149	18168.69	790.55
150	18140.33	816.08
151	18133.94	807.61
152	18128.30	812.54
153	18134.50	821.50
154	18126.71	828.56
155	18114.13	826.62
156	18106.68	833.73
157	18092.14	847.45
158	18077.24	861.51
159	18062.70	875.24
160	18057.07	880.59
161	18046.65	890.22
162	17988.41	944.88
163	17970.74	961.36
164	17963.96	958.84
165	17958.95	963.87
166	17958.82	972.57
167	17957.25	974.05
168	17956.68	974.55
169	17956.39	975.54
170	17937.57	993.08
171	17931.18	999.05
172	17619.69	1276.68

№ точки	Координаты точки (система координат, используемая для ведения Единого государственного реестра недвижимости (МСК-77))	
	X	Y
1	2	3
173	17918.34	1011.01
174	17905.50	1022.98
175	17891.78	1025.11
176	17887.51	1018.36
177	17881.22	1011.96
178	17865.53	973.66
179	17867.44	972.74
180	17861.64	960.31
181	17859.27	961.39
182	17839.85	915.87
183	17836.57	914.20
184	17828.56	897.22
185	17824.54	897.73
186	17822.62	893.31
187	17806.29	900.62
188	17820.12	934.50
189	17836.47	971.99
190	17847.22	995.94
191	17836.33	1001.94
192	17831.61	1025.54
193	17807.27	1036.50
194	17800.26	1022.12
195	17754.12	1042.54
196	17753.21	1040.71
197	17746.03	1043.62
198	17754.48	1066.05
199	17773.76	1056.64
200	17777.33	1058.23
201	17794.56	1095.59
202	17792.66	1117.55

№ точки	Координаты точки (система координат, используемая для ведения Единого государственного реестра недвижимости (МСК-77))	
	X	Y
1	2	3
203	17756.05	1135.04
204	17728.22	1113.55
205	17726.63	1116.02
206	17754.86	1138.31
207	17734.99	1150.25
208	17730.14	1139.54
209	17718.48	1143.78
210	17722.96	1154.98
211	17664.02	1180.94
212	17649.31	1187.63
213	17641.80	1198.21
214	17536.95	1246.01
215	17538.11	1265.38
216	17474.84	1294.86
217	17468.63	1283.70
218	17013.36	1672.73
219	17008.78	1680.97
220	17013.37	1683.55
221	16745.63	2030.29
222	16738.42	2031.81
223	17425.54	1303.65
224	17407.87	1299.23
225	17365.14	1319.07
226	17360.09	1308.15
227	17357.25	1309.56
228	17357.05	1322.31
229	17334.03	1333.38
230	17334.79	1340.41
231	17287.62	1362.23
232	17281.39	1377.53

№ точки	Координаты точки (система координат, используемая для ведения Единого государственного реестра недвижимости (МСК-77))	
	X	Y
1	2	3
233	17277.33	1380.28
234	17255.71	1391.17
235	17198.58	1421.04
236	17192.00	1421.98
237	17190.92	1419.52
238	17186.29	1418.25
239	17185.74	1420.67
240	17190.39	1429.44
241	17167.59	1430.36
242	17167.88	1448.59
243	17155.00	1463.39
244	17155.03	1474.94
245	17083.07	1589.67
246	17060.25	1625.59
247	17049.25	1619.64
248	17020.20	1667.95
249	17011.17	1689.87
250	17015.87	1698.43
251	16984.40	1752.80
252	16970.94	1745.77
253	17000.67	1691.95
254	16968.49	1673.39
255	16982.71	1642.53
256	16974.56	1638.46
257	16955.46	1676.86
258	16988.42	1695.79
259	16957.82	1751.66
260	16973.93	1760.40
261	16976.61	1766.38
262	16949.93	1812.60

№ точки	Координаты точки (система координат, используемая для ведения Единого государственного реестра недвижимости (МСК-77))	
	X	Y
1	2	3
263	16943.64	1809.92
264	16933.10	1826.36
265	16916.25	1852.24
266	16912.43	1854.50
267	16884.50	1892.52
268	16882.50	1902.31
269	16858.32	1927.02
270	16831.33	1953.21
271	16824.66	1946.20
272	16820.12	1950.51
273	16826.52	1957.87
274	16824.61	1959.73
275	16828.58	1965.27
276	16815.94	1977.91
277	16809.21	1971.03
278	16803.59	1976.49
279	16809.72	1985.04
280	16752.54	2038.23
281	16742.49	2051.31
282	16703.84	2089.28
283	16651.84	2132.87
284	16642.84	2130.16
285	16640.18	2135.89
286	16651.63	2138.34
287	16692.70	2144.00
288	16702.42	2130.18
289	16709.72	2133.21
290	16727.58	2115.06
291	16729.90	2117.03
292	16735.77	2109.80

№ точки	Координаты точки (система координат, используемая для ведения Единого государственного реестра недвижимости (МСК-77))	
	X	Y
1	2	3
293	16733.34	2103.78
294	16738.62	2095.12
295	16775.32	2079.78
296	16785.40	2071.22
297	16796.02	2074.46
298	16804.97	2082.40
299	16813.98	2072.13
300	16816.19	2073.58
301	16830.22	2053.78
302	16825.76	2049.98
303	16804.32	2075.87
304	16794.87	2067.50
305	16813.25	2048.58
306	16802.00	2037.18
307	16822.78	2015.27
308	16825.94	2014.16
309	16846.22	1991.90
310	16853.05	1996.75
311	16855.65	1993.81
312	16855.31	1989.72
313	16859.02	1985.86
314	16864.96	1987.02
315	16895.96	1953.50
316	16898.35	1935.82
317	16916.63	1916.88
318	16922.64	1917.43
319	16940.58	1898.10
320	16952.33	1886.01
321	16971.72	1854.82
322	16982.73	1861.49

№ точки	Координаты точки (система координат, используемая для ведения Единого государственного реестра недвижимости (МСК-77))	
	X	Y
1	2	3
323	16993.26	1844.76
324	16985.93	1840.47
325	16993.05	1828.20
326	17010.68	1837.41
327	17074.29	1726.33
328	17060.29	1710.65
329	17067.17	1698.51
330	17069.40	1699.79
331	17072.09	1699.79
332	17075.13	1701.52
333	17076.08	1703.62
334	17088.21	1710.54
335	17090.01	1708.46
336	17094.86	1709.31
337	17097.95	1711.20
338	17124.74	1725.63
339	17127.66	1733.38
340	17131.95	1735.69
341	17132.41	1734.90
342	17133.16	1735.32
343	17139.33	1723.60
344	17097.16	1700.85
345	17111.36	1675.67
346	17143.27	1693.46
347	17149.90	1682.06
348	17185.01	1665.89
349	17181.50	1667.96
350	17182.31	1670.17
351	17171.70	1687.02
352	17102.03	1645.08

№ точки	Координаты точки (система координат, используемая для ведения Единого государственного реестра недвижимости (МСК-77))	
	X	Y
1	2	3
353	17168.32	1539.33
354	17178.12	1546.30
355	17198.40	1554.48
356	17242.30	1532.37
357	17239.01	1490.27
358	17226.42	1465.61
359	17285.85	1438.73
360	17298.20	1416.46
361	17341.95	1395.28
362	17364.62	1384.38
363	17189.91	1668.87
364	17174.63	1696.08
365	17387.05	1373.48
366	17392.57	1385.23
367	17396.58	1383.51
368	17404.22	1399.69
369	17422.13	1391.25
370	17429.37	1376.30
371	17423.05	1354.28
372	17469.07	1333.58
373	17471.18	1338.01
374	17478.53	1338.72
375	17480.53	1328.40
376	17546.09	1297.88
377	17554.34	1294.09
378	17556.83	1299.01
379	17562.31	1296.59
380	17560.01	1291.51
381	17590.40	1277.60
382	17593.48	1278.46

№ точки	Координаты точки (система координат, используемая для ведения Единого государственного реестра недвижимости (МСК-77))	
	X	Y
1	2	3
383	17618.51	1266.72
384	17646.67	1253.43
385	17651.39	1263.94
386	17652.43	1269.72
387	17656.10	1269.07
388	17654.52	1260.27
389	17666.65	1253.50
390	17664.89	1243.12
391	17691.75	1230.71
392	17713.61	1220.50
393	17714.69	1223.16
394	17716.63	1222.30
395	17721.95	1233.58
396	17744.38	1224.54
397	17739.82	1212.83
398	17745.32	1210.57
399	17753.35	1231.83
400	17757.31	1229.89
401	17750.21	1208.57
402	17761.71	1199.11
403	17762.73	1194.20
404	17790.94	1179.59
405	17808.01	1170.10
406	17812.11	1178.36
407	17814.06	1202.75
408	17821.11	1202.31
409	17821.90	1199.08
410	17823.99	1185.12
411	17875.07	1213.09
412	17895.07	1218.74

№ точки	Координаты точки (система координат, используемая для ведения Единого государственного реестра недвижимости (МСК-77))	
	X	Y
1	2	3
413	17891.33	1231.54
414	17904.85	1235.71
415	17908.73	1223.20
416	17951.23	1235.20
417	17967.94	1240.20
418	17982.58	1225.56
419	17985.02	1217.18
420	17923.56	1199.84
421	17915.37	1197.04
422	17913.80	1184.83
423	17912.22	1172.61
424	17894.10	1168.31
425	17875.99	1164.01
426	17867.50	1156.15
427	17863.87	1120.98
428	17885.61	1105.32
429	17914.28	1067.86
430	17925.53	1041.50
431	17935.42	1036.86
432	17945.68	1027.99
433	17953.23	1021.02
434	17615.62	1277.90
435	17611.40	1269.87
436	17132.88	1687.67
437	17128.01	1696.45
438	17120.87	1692.71
439	17125.56	1683.61
440	17958.90	1015.67
441	17995.46	981.56
442	17998.24	982.58

№ точки	Координаты точки (система координат, используемая для ведения Единого государственного реестра недвижимости (МСК-77))	
	X	Y
1	2	3
443	18001.52	975.86
444	18000.15	973.43
445	18005.42	968.54
446	18018.24	972.65
447	18026.38	965.34
448	18033.92	966.58
449	18141.67	867.81
450	18148.04	868.31
451	18155.17	861.70
452	18165.00	836.02
453	18174.05	828.61
454	18176.75	833.78
455	18182.23	830.38
456	18179.05	824.24
457	18182.01	822.09
458	18197.00	829.90
459	18200.24	825.70
460	18194.61	819.33
461	18216.07	795.63
462	18297.05	720.74
463	18304.49	722.95
464	18315.72	713.00
465	18321.63	718.74
466	18330.95	710.68
467	18347.98	723.37
468	18362.04	709.16
469	18345.25	694.51
470	18370.94	668.68
471	18374.56	672.42
472	18412.36	703.47

№ точки	Координаты точки (система координат, используемая для ведения Единого государственного реестра недвижимости (МСК-77))	
	X	Y
1	2	3
473	18414.65	701.32
474	18454.65	731.93
475	18485.17	756.30
476	18445.28	811.21
477	18393.31	868.10
478	18385.64	864.51
479	18376.22	885.96
480	18388.02	896.36
481	18456.34	816.52
482	18495.14	846.42
483	18586.57	919.93
484	18620.19	942.58
485	18629.83	950.44
486	18658.71	974.81
487	18673.42	987.73
488	18675.96	990.45
489	18857.09	1137.90
490	18848.53	1148.23
491	18864.32	1160.13
492	18872.39	1150.38
493	18879.37	1156.08
494	18892.51	1131.66
495	18854.55	1102.54
496	18850.20	1105.98
497	18844.27	1101.60
498	18847.33	1096.91
499	18837.86	1089.61
500	18835.20	1091.84
501	18827.95	1086.56
502	18830.35	1083.58

№ точки	Координаты точки (система координат, используемая для ведения Единого государственного реестра недвижимости (МСК-77))	
	X	Y
1	2	3
503	18711.14	987.87
504	18712.31	986.41
505	18676.23	956.99
506	18564.46	866.26
507	18486.23	806.04
508	18507.21	773.05
509	18537.92	796.06
510	18567.08	815.80
511	18623.38	845.69
512	18627.60	847.39
513	18633.97	849.55
514	18640.24	852.02
515	18643.98	854.78
516	18651.48	860.65
517	18675.81	874.41
518	18705.37	890.92
519	18717.48	896.60
520	18736.77	863.09
521	18761.70	852.68
522	18758.71	845.57
523	18728.32	857.80
524	18716.04	879.42
525	18617.21	826.39
526	18547.00	786.48
527	18517.19	763.32
528	18523.82	752.50
529	18513.50	732.67
530	18498.48	720.70
531	18483.84	688.19
532	18490.86	680.59
533	18537.29	647.91
534	18529.54	632.16

№ точки	Координаты точки (система координат, используемая для ведения Единого государственного реестра недвижимости (МСК-77))	
	X	Y
1	2	3
535	18511.69	641.89
536	18502.66	642.87
537	18484.89	622.90
538	18466.53	630.80
539	18450.49	602.45
540	18539.47	565.13
541	18559.36	556.80
542	18573.55	551.29
543	18570.56	542.22
544	18576.52	534.68
545	18612.96	516.26
546	18627.86	511.88
547	18630.65	507.01
548	18677.54	487.76
549	18682.56	485.94
550	18685.52	493.05
551	18709.51	484.76
552	18726.90	504.67
553	18737.97	549.68
554	18671.78	574.28
555	18677.40	590.18
556	18750.92	561.81
557	18764.02	555.04
558	18765.46	558.49
559	18774.90	554.19
560	18774.09	549.84
561	18822.17	518.05
562	18814.04	504.29
563	18801.87	511.15
564	18793.52	513.72
565	18772.37	526.47
566	18762.36	506.24

№ точки	Координаты точки (система координат, используемая для ведения Единого государственного реестра недвижимости (МСК-77))	
	X	Y
1	2	3
567	18759.83	507.33
568	18757.07	500.40
569	18755.08	497.58
570	18753.14	492.51
571	18752.62	489.36
572	18748.31	477.61
573	18759.00	473.67
574	18768.35	475.67
575	18771.40	483.40
576	18786.28	477.49
577	18784.06	470.13
578	18794.84	467.81
579	18797.57	477.13
580	18809.75	469.69
581	18808.25	461.71
582	18817.40	457.55
583	18784.12	880.19
584	18780.07	913.13
585	18783.95	919.13
586	18790.59	915.31
587	18791.95	912.72
588	18795.63	880.49
589	18867.63	339.72
590	18872.93	352.64
591	18881.59	349.09
592	18876.26	336.36
593	18175.49	431.58
594	18124.33	474.90
595	18029.69	371.41
596	18088.60	323.62
597	18258.18	535.19
598	18221.01	569.63

№ точки	Координаты точки (система координат, используемая для ведения Единого государственного реестра недвижимости (МСК-77))	
	X	Y
1	2	3
599	18251.33	597.98
600	18289.62	624.86
601	18296.79	627.80
602	18306.26	629.10
603	18315.72	630.40
604	18323.88	629.54
605	18327.40	629.16
606	18333.88	622.90
607	18298.97	579.97
608	18295.05	578.99
609	18270.91	551.60
610	18180.08	437.71
611	18155.77	458.22
612	18130.09	479.77
613	18144.41	494.57
614	18150.57	492.62
615	18171.69	517.00
616	18176.47	517.49
617	18185.75	527.37
618	18187.49	535.70
619	18214.79	565.07
620	18219.97	560.63
621	18255.20	530.33
622	18253.71	527.87
623	18222.01	489.21
624	17431.53	1445.92
625	17443.70	1440.36
626	17431.45	1414.55
627	17419.22	1419.98
628	17176.41	1522.74
629	17178.68	1518.79
630	17176.69	1515.61

№ точки	Координаты точки (система координат, используемая для ведения Единого государственного реестра недвижимости (МСК-77))	
	X	Y
1	2	3
631	17186.17	1499.84
632	17206.08	1469.53
633	17215.32	1465.75
634	17232.91	1487.38
635	17235.59	1507.72
636	17237.14	1528.35
637	17211.21	1542.19
638	17202.93	1545.65
639	17173.68	1527.39
640	17268.71	1422.98
641	17274.46	1435.90
642	17215.73	1462.32
643	17209.88	1449.53
644	17064.90	1729.16
645	17052.78	1722.66
646	16999.97	1815.84
647	17011.40	1822.53
648	17667.76	1190.88
649	17657.48	1195.77
650	17662.01	1206.33
651	17672.58	1201.37
652	17591.69	1229.21
653	17577.65	1234.14
654	17582.26	1248.11
655	17595.52	1242.11
656	19662.64	298.07
657	19664.97	303.66
658	19659.34	306.01
659	19657.01	300.42
660	18074.03	305.86
661	18253.37	527.91
662	18250.20	532.46

№ точки	Координаты точки (система координат, используемая для ведения Единого государственного реестра недвижимости (МСК-77))	
	X	Y
1	2	3
663	18255.57	539.86
664	18303.02	596.55
665	18313.42	607.99
666	18328.38	622.12
667	18331.78	625.33
668	18334.73	627.94
669	18335.10	628.26
670	18338.45	631.15
671	18341.82	634.02
672	18345.22	636.85
673	18347.80	638.97
674	18350.39	641.07
675	18352.99	643.15
676	18355.61	645.21
677	18369.46	656.05
678	18469.56	734.27
679	18474.27	738.04
680	18479.00	741.78
681	18538.77	788.63
682	18541.53	790.78
683	18544.31	792.92
684	18547.10	795.04
685	18549.90	797.15
686	18552.71	799.23
687	18555.54	801.31
688	18558.38	803.36
689	18561.23	805.40
690	18564.09	807.42
691	18565.92	808.70
692	18564.19	810.93
693	18581.76	824.10
694	18586.69	827.80

№ точки	Координаты точки (система координат, используемая для ведения Единого государственного реестра недвижимости (МСК-77))	
	X	Y
1	2	3
695	18587.75	828.62
696	18588.68	827.96
697	18591.43	826.00
698	18591.97	826.34
699	18592.32	826.08
700	18608.50	813.82
701	18641.84	849.69
702	18650.05	845.06
703	18685.06	863.67
704	18698.68	871.82
705	18712.22	881.29
706	18729.11	891.55
707	18760.71	911.38
708	18767.53	911.82
709	18774.35	912.27
710	18779.12	914.14
711	18784.87	917.89
712	18790.54	918.28
713	18795.54	920.23
714	18796.05	920.53
715	18801.64	923.84
716	18806.68	930.28
717	18807.35	930.30
718	18011.73	352.87
719	18018.66	364.55
720	18034.44	381.33
721	18043.93	392.12
722	18056.43	405.22
723	18077.24	428.20
724	18119.13	475.32
725	18163.10	519.86
726	18175.48	531.49

№ точки	Координаты точки (система координат, используемая для ведения Единого государственного реестра недвижимости (МСК-77))	
	X	Y
1	2	3
727	18199.30	556.49
728	18215.99	573.08
729	18226.13	583.35
730	18261.78	619.44
731	18265.52	623.23
732	18309.25	658.99
733	18313.26	662.69
734	18335.49	683.20
735	18340.32	687.66
736	18379.93	721.34
737	18401.13	740.20
738	18464.99	789.49
739	18523.34	834.52
740	18565.76	864.60
741	18598.77	893.28
742	18623.88	914.04
743	18709.48	983.94
744	18712.48	986.39
745	18711.32	987.85
746	18726.45	1000.00
747	18839.28	1090.59
748	18897.60	1135.23
749	18585.14	466.17
750	18576.53	461.33
751	18568.95	472.54
752	18530.67	504.53
753	18534.62	556.72
754	18490.35	579.79
755	17790.90	1097.23
756	17793.23	1102.23
757	17794.58	1101.62
758	17795.90	1104.75

№ точки	Координаты точки (система координат, используемая для ведения Единого государственного реестра недвижимости (МСК-77))	
	X	Y
1	2	3
759	19686.06	308.37
760	19687.25	310.71
761	19685.10	311.54
762	19682.02	309.67
763	18499.74	681.11
764	18498.65	673.33
765	18665.79	320.67
766	18668.27	327.22
767	17346.56	1396.66
768	17366.85	1389.44

№ точки	Координаты точки (система координат, используемая для ведения Единого государственного реестра недвижимости (МСК-77))	
	X	Y
1	2	3
769	16978.07	1653.01
770	16984.55	1649.28
771	16741.77	2092.26
772	16749.03	2099.84
773	16747.49	2101.57
774	16752.89	2106.75
775	16754.92	2104.88
776	16757.30	2104.07
777	16778.70	2083.40

2.5. Предельные параметры разрешенного строительства, реконструкции объектов капитального строительства, входящих в состав линейных объектов в границах зон их планируемого размещения

№ п/п	Перечень основных требований	Содержание требований
1	2	3
1	ТП	Строительство
	Площадь участка	37,00 кв.м
	Площадь застройки	37,00 кв.м
	Предельная высота объектов капитального строительства	10 м
	Максимальный процент застройки зоны планируемого размещения объектов капитального строительства	Не устанавливается
	Минимальные отступы от границ земельных участков	Не устанавливаются

Согласно приказу Министерства культуры Российской Федерации от 4 апреля 2023 г. № 839 «Об утверждении перечня исторических поселений, имеющих особое значение для истории и культуры Российской Федерации» город Москва не относится к историческому поселению, имеющему особое значение для истории и культуры Российской Федерации.

В связи с этим требования к архитектурным решениям объектов капитального строительства, входящих в состав линейных объектов, в границах каждой зоны планируемого размещения таких объектов, расположенной в границах территории исторического поселения федерального или регионального значения, не устанавливаются.

2.6. Мероприятия по защите сохраняемых объектов капитального строительства (зданий, строений, сооружений, объектов, строительство которых не завершено), существующих и строящихся на момент подготовки проекта планировки территории линейного объекта, а также объектов капитального строительства, планируемых к строительству в соответствии с

ранее утвержденной документацией по планировке территории, от возможного негативного воздействия в связи с размещением линейных объектов

Мероприятия по защите сохраняемых объектов капитального строительства (зданий, строений, сооружений, объектов, строительство которых не завершено), существующих и строящихся на момент подготовки проек-

та планировки территории линейного объекта, а также объектов капитального строительства, планируемых к строительству в соответствии с ранее утвержденной документацией по планировке территории, от возможного негативного воздействия в связи с размещением линейных объектов должны быть предусмотрены на следующих стадиях проектирования.

2.7. Мероприятия по сохранению объектов культурного наследия от возможного негативного воздействия в связи с размещением линейных объектов

В границах подготовки проекта планировки территории линейного объекта – участок улично-дорожной сети от Кронштадтского бульвара до Большой Академической улицы фрагментарно расположены:

- объект культурного наследия регионального значения (произведение ландшафтной архитектуры и садово-паркового искусства, ансамбль) «Усадьба «Михалково»;
- территории объекта культурного наследия регионального значения (произведения ландшафтной архитектуры и садово-паркового искусства, ансамбля) «Усадьба «Михалково»;
- объект культурного наследия регионального значения (ансамбль) «Головинское кладбище»;
- объект культурного наследия регионального значения (памятник) «Могила – Марков Алексей Иванович (1921–1966), Герой Советского Союза»;
- объект культурного наследия регионального значения (памятник) «Могила – Гражданинов Павел Андреевич (1920–1943), Герой Советского Союза»;
- объект культурного наследия регионального значения (памятник) «Могила – Зотов Матвей Иванович (1914–1970), Герой Советского Союза»;
- объект культурного наследия регионального значения (памятник) «Могила – Логинов Владимир Иванович (1923–1966), Герой Советского Союза»;
- объект культурного наследия регионального значения (памятник) «Могила – Шевченко Михаил Никитович (1905–1983), Герой Советского Союза»;
- объект культурного наследия регионального значения (памятник) «Могила – Ступишин Михаил Протасович (1916–1980), Герой Советского Союза»;
- объект культурного наследия регионального значения (памятник) «Могила – Сипович Михаил Иванович (1908–1983), Герой Советского Союза»;
- объект культурного наследия регионального значения (памятник) «Могила – Евстафьев Николай Александрович (1925–1965), Герой Советского Союза»;
- объект культурного наследия регионального значения (памятник) «Могила Федорова Владимира Григорьевича (1874–1966), конструктор отечественного автоматического оружия, генерал-лейтенанта»;
- объект культурного наследия регионального значения (памятник) «Могила – Самусев Николай Никифорович (1915–1981), Герой Советского Союза»;
- объект культурного наследия регионального значения (памятник) «Могила – Челноков Николай Васильевич (1906–1974), генерал-майор авиации, дважды Герой Советского Союза»;
- объект культурного наследия регионального значения (памятник) «Могила – Белый Даниил Никитович (1897–1973), Герой Советского Союза»;

– объект культурного наследия регионального значения (памятник) «Могила – Крюков Павел Павлович (1906–1974), Герой Советского Союза»;

– объект культурного наследия регионального значения (памятник) «Могила – Харланов Иван Степанович (1908–1972), Герой Советского Союза»;

– объект культурного наследия регионального значения (памятник) «Могила – Мядзель Михаил Маркович (1910–1981), Герой Советского Союза»;

– объект культурного наследия регионального значения (памятник) «Могила – Комаров Георгий Осипович (1904–1973), Герой Советского Союза»;

– объект культурного наследия регионального значения (памятник) «Могила – Самоваров Василий Иванович (1922–1974), Герой Советского Союза»;

– единая охранный зона объектов культурного наследия № 288;

– зоны регулирования застройки и хозяйственной деятельности № 14, № 15, № 16.

Проектом планировки территории линейного объекта предусматривается реализация планировочных решений на земельных участках, непосредственно связанных с земельными участками следующих объектов культурного наследия:

– объект культурного наследия федерального значения (ансамбль) «Усадьба Михалково» (графа П.И.Панина);

– объект культурного наследия регионального значения (ансамбль) «Усадьба Михалково» (графа П.И.Панина), конец XVIII в., арх. В.И.Баженов;

– объект культурного наследия регионального значения (ансамбль) «Московская Окружная железная дорога, 1903–1908 гг., архитектор А.Н.Померанцев, инженеры Л.Д.Проскуряков, С.Д.Карейша, П.Я.Каменцев, П.И.Рашевский. Станция «Лихоборы», 1903–1908 гг., архитектор А.Н.Померанцев, инженер С.Д.Карейша»;

– объект культурного наследия регионального значения (ансамбль) «Фабрика Товарищества суконной мануфактуры «Йокиш», 1870-е гг., начало XX в., архитектор Д.П.Сухов»;

– объект культурного наследия регионального значения «Водонапорная башня главного фабричного корпуса Товарищества суконной мануфактуры «Йокиш», 1908 г., архитектор Д.П.Сухов»;

– объект культурного наследия регионального значения (ансамбль) «Ансамбль паровозного депо станции «Подмосковная» Московско-Виндавской железной дороги, 1901 г., архитектор Ю.Ф.Дидерикс»;

– территория объекта культурного наследия федерального значения (ансамбля) «Усадьба Михалково» (графа П.И.Панина);

– территория объекта культурного наследия регионального значения (ансамбля) «Усадьба Михалково» (графа П.И.Панина), конец XVIII в., арх. В.И.Баженов;

– территория объекта культурного наследия регионального значения (ансамбля) «Московская Окружная железная дорога, 1903–1908 гг., архитектор А.Н.Померанцев, инженеры Л.Д.Проскуряков, С.Д.Карейша, П.Я.Каменцев, П.И.Рашевский. Станция «Лихоборы», 1903–1908 гг., архитектор А.Н.Померанцев, инженер С.Д.Карейша»;

– территория объекта культурного наследия регионального значения (ансамбля) «Фабрика Товарищества

суконной мануфактуры «Йокиш», 1870-е гг., начало XX в., архитектор Д.П.Сухов»;

– территория объекта культурного наследия регионального значения «Водонапорная башня главного фабричного корпуса Товарищества суконной мануфактуры «Йокиш», 1908 г., архитектор Д.П.Сухов»;

– территория объекта культурного наследия регионального значения (ансамбля) «Ансамбль паровозного депо станции «Подмосковная» Московско-Виндавской железной дороги, 1901 г., архитектор Ю.Ф.Дидерикс»;

– исторически ценные градоформирующие объекты.

Проектирование и проведение земляных, строительных, мелиоративных, хозяйственных и иных работ в границах проекта планировки территории должны осуществляться при условии соблюдения требований, установленных статьями 5¹, 28, 30, 31, 32, 33, 34, 36, 40, 41, 42, 43, 44, 45 Федерального закона от 25 июня 2002 г. № 73-ФЗ «Об объектах культурного наследия (памятниках истории и культуры) народов Российской Федерации», к осуществлению деятельности в границах территории объекта культурного наследия, земельных участков, непосредственно связанных с земельными участками в границах объектов культурного наследия, при наличии в проектной документации раздела об обеспечении сохранности указанных объектов культурного наследия или проекта обеспечения сохранности объектов культурного наследия, включающих оценку воздействия проводимых работ на указанные объекты культурного наследия.

Проведение работ на проектируемой территории должно осуществляться по результатам государственной

историко-культурной экспертизы земельных участков, подлежащих воздействию указанных работ, проводимой в установленном порядке путем археологической разведки, с оформлением научного отчета о проведенных археологических работах на исследуемой территории, за исключением случаев, предусмотренных постановлением Правительства Российской Федерации от 30 декабря 2023 г. № 2418 «Об особенностях порядка определения наличия или отсутствия объектов, обладающих признаками объекта археологического наследия, на территориях, подлежащих воздействию изыскательских, земляных, строительных, мелиоративных, хозяйственных работ, указанных в статье 30 Федерального закона «Об объектах культурного наследия (памятниках истории и культуры) народов Российской Федерации» работ по использованию лесов и иных работ».

2.8. Мероприятия по охране окружающей среды

В целях реализации мероприятий проекта планировки территории линейного объекта потребуется осуществить мероприятия по охране окружающей среды, в том числе инженерную защиту территории и объектов от затопления и подтопления общей площадью 12,63 га.

2.9. Мероприятия по защите территории от чрезвычайных ситуаций природного и техногенного характера, в том числе по обеспечению пожарной безопасности и гражданской обороны

Мероприятия по обеспечению гражданской обороны проектом планировки территории линейного объекта не предусмотрены.

2.10. Перечень зон планируемого размещения линейных объектов к чертежу границ зон планируемого размещения линейных объектов

№ зоны на чертеже	Назначение зоны планируемого размещения	Наименование объекта	Характеристики объекта	
			Площадь, кв.м	Протяженность, м
1	2	3	4	5
1	Зона планируемого размещения объектов улично-дорожной сети	Участок Нарвской улицы от Кронштадтского бульвара до Головинского шоссе, участок Нарвской улицы от Головинского шоссе до проектируемой магистрали вдоль МЦК, правоповоротный съезд с Головинского шоссе на Выборгскую улицу, правоповоротный съезд с Выборгской улицы на Нарвскую улицу, участок Выборгской улицы от Нарвской улицы до Выборгской улицы, дом 22, строение 1, наземная плоскостная парковка с размещением зарядной инфраструктуры в створе Нарвской улицы, дом 23	64398,00	1306,00
2	Зона планируемого размещения объектов улично-дорожной сети	Проектируемый проезд № 1	3427,00	210,00
3	Зона планируемого размещения объектов улично-дорожной сети	Проектируемый проезд № 8509	7678,00	438,00

№ зоны на чертеже	Назначение зоны планируемого размещения	Наименование объекта	Характеристики объекта	
			Площадь, кв.м	Протяженность, м
1	2	3	4	5
4	Зона планируемого размещения объектов дорожно-мостового строительства	Путепровод через МЦК, путепровод через МЦК на Новопетровский проезд	33539,00	735,00
5	Зона планируемого размещения объектов улично-дорожной сети	Участок проезда Черепановых от проезда Черепановых, дом 6, строение 2 до Старокоптевского переулка	30499,00	510,00
6	Зона планируемого размещения объектов улично-дорожной сети	Участок улицы Клары Цеткин от проезда Черепановых до Старопетровского проезда, участок улицы Клары Цеткин от Старопетровского проезда до Новопетровской улицы	29763,00	546,00
7	Зона планируемого размещения объектов улично-дорожной сети	Правоповоротный съезд с улицы Клары Цеткин на Старопетровский проезд, участок Старопетровского проезда от улицы Клары Цеткин до улицы Клары Цеткин, дом 33, строение 36	3727,00	316,00
8	Зона планируемого размещения объектов улично-дорожной сети	Участок улично-дорожной сети от улицы Клары Цеткин до Коптевской улицы, участок Коптевской улицы от улицы Приорова до Коптевской улицы, дом 65	10951,00	239,00
9	Зона планируемого размещения объектов улично-дорожной сети	Участок улицы Приорова от улицы Клары Цеткин до улицы Зои и Александра Космодемьянских, разворот в створе улицы Зои и Александра Космодемьянских, дом 27	33334,00	600,00
10	Зона планируемого размещения объектов улично-дорожной сети	Участок улицы Приорова от улицы Зои и Александра Космодемьянских до улицы Приорова, дом 26, строение 1, односторонние съезды с улицы Приорова на Большую Академическую улицу, участок улицы Приорова от улицы Приорова, дом 9 до улицы Космонавта Волкова, наземная плоскостная парковка в створе улицы Приорова, дом 4	57577,00	1100,00
11	Зона планируемого размещения объектов дорожно-мостового строительства	Путепровод по основному ходу улицы Приорова через Большую Академическую улицу	9232,00	403,00
12	Зона планируемого размещения объектов инженерной инфраструктуры	ТП	37,00	-
13	Зона планируемого размещения объектов транспортной инфраструктуры	Объекты транспортной инфраструктуры	1812,00	108,00

2.11. Перечень зон планируемого размещения линейных объектов, подлежащих реконструкции в связи с изменением их местоположения, к чертежу границ зон планируемого размещения линейных объектов, подлежащих реконструкции в связи с изменением их местоположения

№ зоны на чертеже	Назначение зоны планируемого размещения	Наименование объекта	Площадь, кв.м
1	2	3	4
1	Зона планируемого размещения объектов инженерной инфраструктуры	Инженерные коммуникации	305649,00
2	Зона планируемого размещения объектов железнодорожной инфраструктуры	Объекты железнодорожной инфраструктуры	65482,00

2.12. Перечень мероприятий по реализации проекта планировки территории линейного объекта и последовательность их выполнения

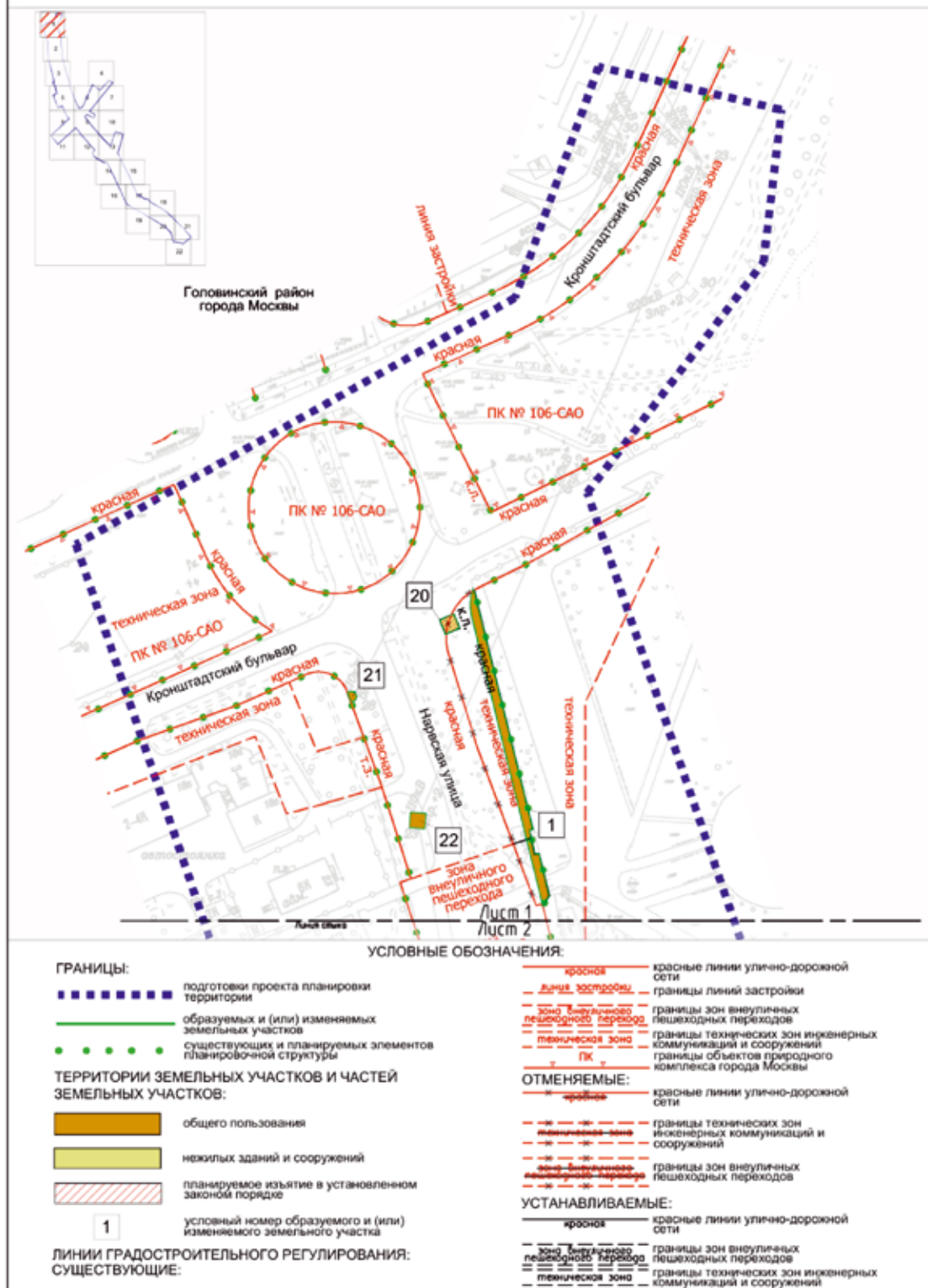
Мероприятия, предусмотренные проектом планировки территории линейного объекта, планируются к реализации в один этап.

Проектом планировки территории линейного объекта предусматриваются:

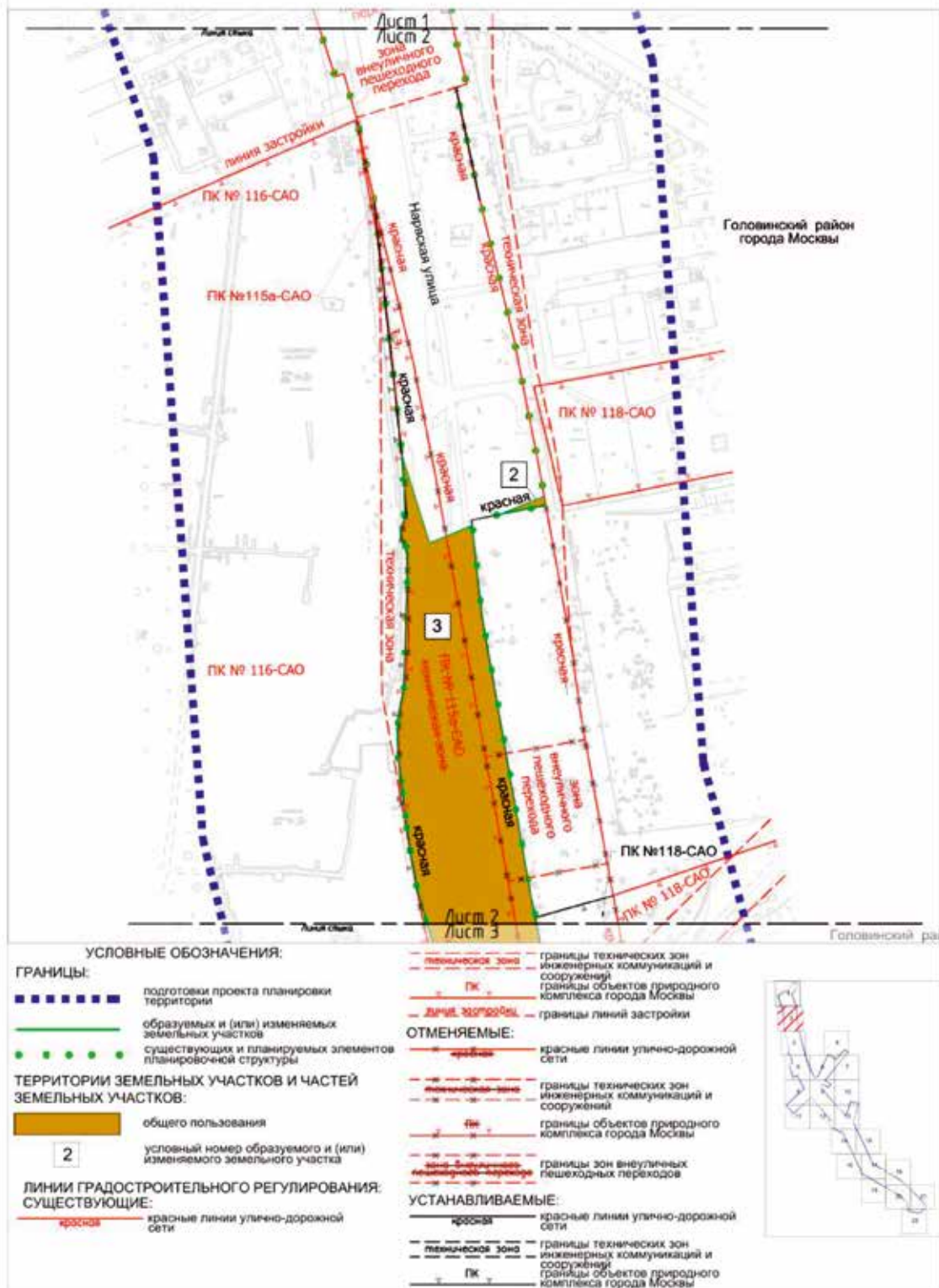
- реконструкция участка Нарвской улицы от Кронштадтского бульвара до Головинского шоссе;
- реконструкция участка Нарвской улицы от Головинского шоссе до проектируемой магистрали вдоль МЦК;
- строительство правоповоротного съезда с Головинского шоссе на Выборгскую улицу;
- строительство правоповоротного съезда с Выборгской улицы на Нарвскую улицу;
- реконструкция участка Выборгской улицы от Нарвской улицы до Выборгской улицы, дом 22, строение 1;
- строительство проектируемого проезда № 1;
- строительство и реконструкция проектируемого проезда № 8509;
- строительство путепровода через МЦК;
- строительство путепровода через МЦК на Новопетровский проезд;
- реконструкция участка проезда Черепановых от проезда Черепановых, дом 6, строение 2 до Старокоптевского переулка;
- реконструкция участка улицы Клары Цеткин от проезда Черепановых до Старопетровского проезда;
- строительство правоповоротного съезда с улицы Клары Цеткин на Старопетровский проезд;
- реконструкция участка Старопетровского проезда от улицы Клары Цеткин до улицы Клары Цеткин, дом 33, строение 36;
- реконструкция участка улицы Клары Цеткин от Старопетровского проезда до Новопетровской улицы;

- строительство участка улично-дорожной сети от улицы Клары Цеткин до Коптевской улицы;
- реконструкция участка Коптевской улицы от улицы Приорова до Коптевской улицы, дом 65;
- реконструкция участка улицы Приорова от улицы Клары Цеткин до улицы Зои и Александра Космодемьянских;
- строительство разворота в створе улицы Зои и Александра Космодемьянских, дом 27;
- реконструкция участка улицы Приорова от улицы Зои и Александра Космодемьянских до улицы Приорова, дом 26, строение 1;
- строительство путепровода по основному ходу улицы Приорова через Большую Академическую улицу;
- строительство односторонних съездов с улицы Приорова на Большую Академическую улицу;
- реконструкция участка улицы Приорова от улицы Приорова, дом 9 до улицы Космонавта Волкова;
- реконструкция объектов транспортной инфраструктуры;
- строительство наземной плоскостной парковки с размещением зарядной инфраструктуры в створе Нарвской улицы, дом 23;
- строительство наземной плоскостной парковки в створе улицы Приорова, дом 4;
- устройство остановочных пунктов НГПТ;
- устройство наземных пешеходных переходов;
- устройство светофорных объектов;
- устройство тротуаров;
- перекладка и прокладка инженерных коммуникаций со строительством объектов инженерной инфраструктуры;
- благоустройство территории.

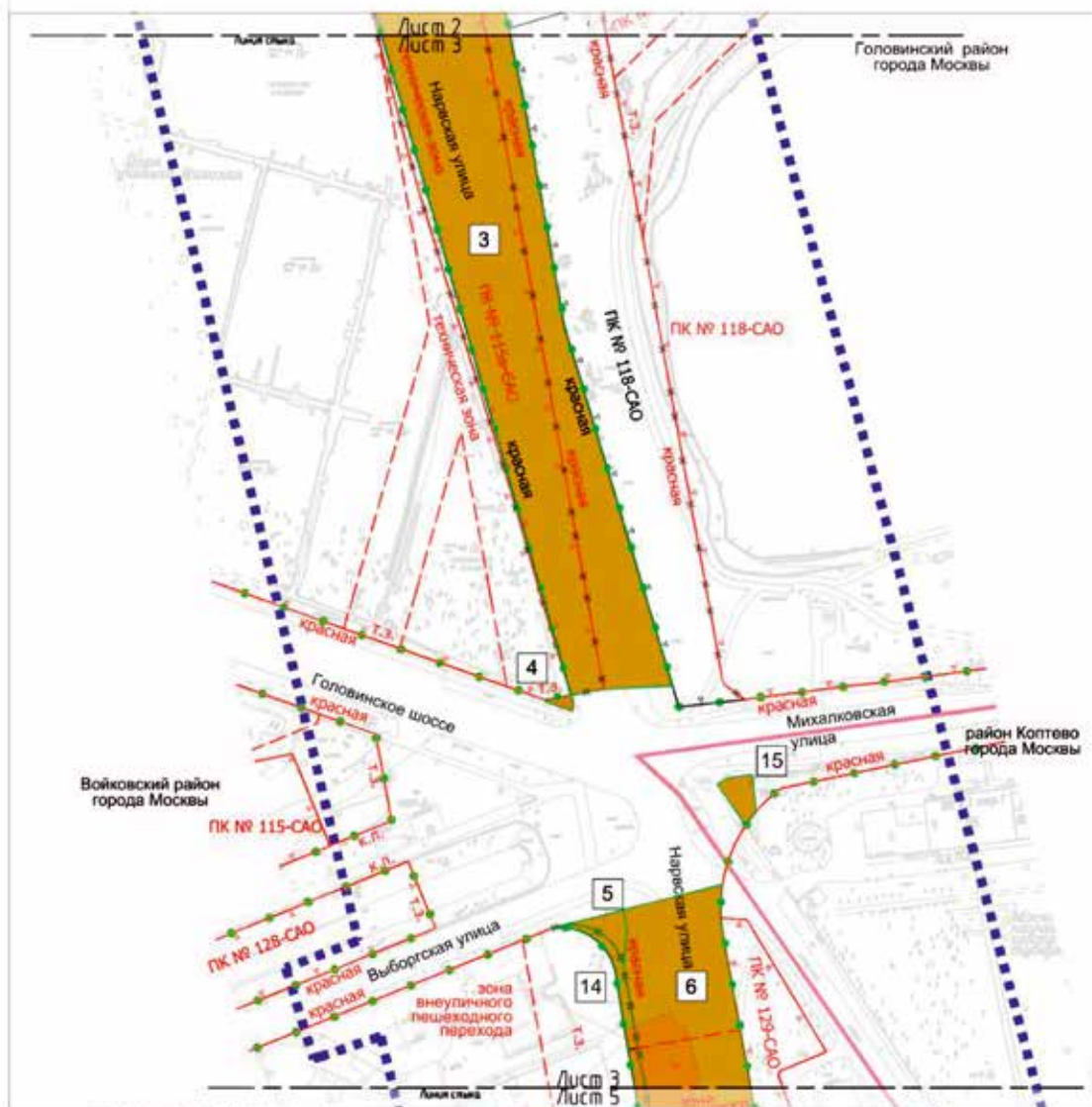
3. Проект межевания территории



Масштаб 1:2000
Головинский район города Москвы
Лист 2 из 22



Масштаб 1:2000
Головинский район города Москвы
Войковский район города Москвы
район Коптево города Москвы
Лист 3 из 22



УСЛОВНЫЕ ОБОЗНАЧЕНИЯ:

ГРАНИЦЫ:

- границы территории подготовки проекта планировки территории
- границы территории района города Москвы
- границы образуемых и (или) изменяемых земельных участков
- границы существующих и планируемых элементов планировочной структуры

ТЕРРИТОРИИ ЗЕМЕЛЬНЫХ УЧАСТКОВ И ЧАСТЕЙ ЗЕМЕЛЬНЫХ УЧАСТКОВ:

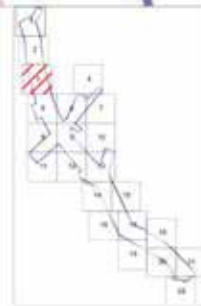
- территории общего пользования
- территории планируемого изъятия в установленном законом порядке
- условный номер образуемого и (или) изменяемого земельного участка

ЛИНИИ ГРАДОСТРОИТЕЛЬНОГО РЕГУЛИРОВАНИЯ СУЩЕСТВУЮЩИЕ:

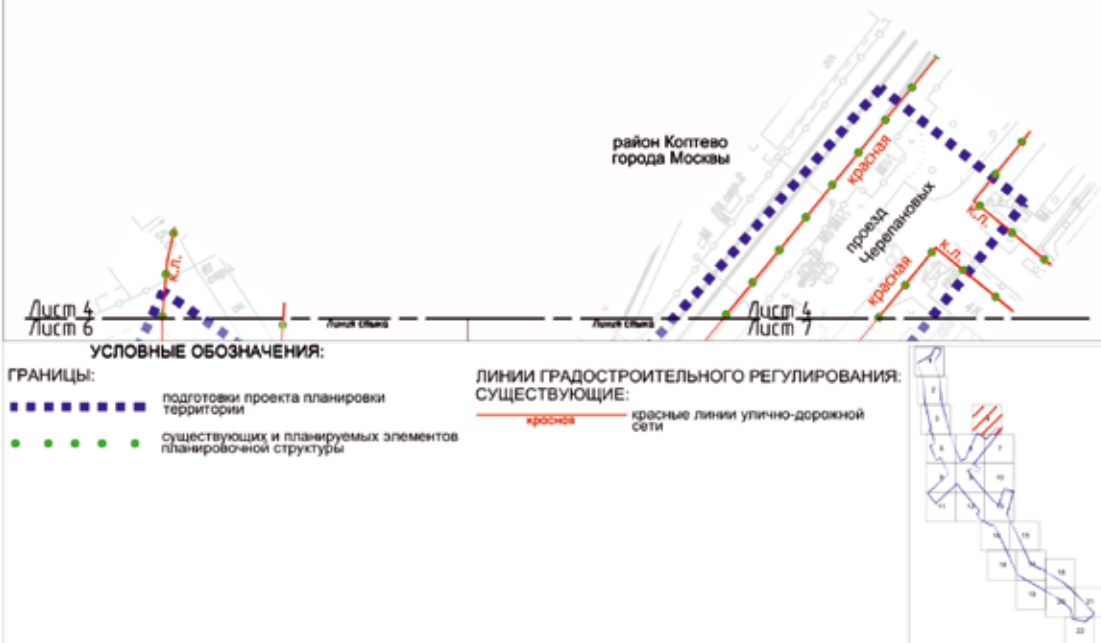
- красные линии улично-дорожной сети
- границы объектов природного комплекса города Москвы

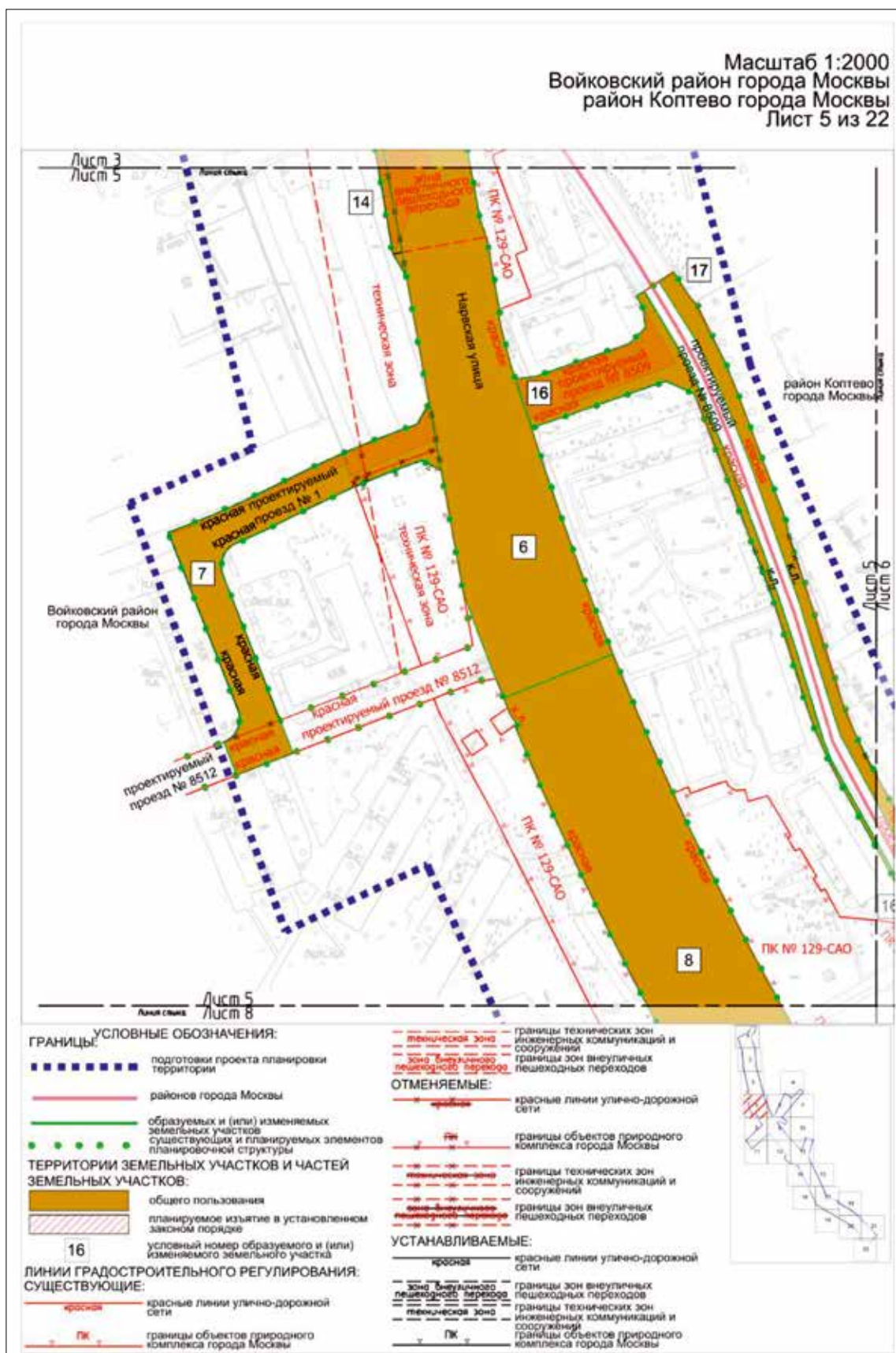
УСТАНОВЛИВАЕМЫЕ:

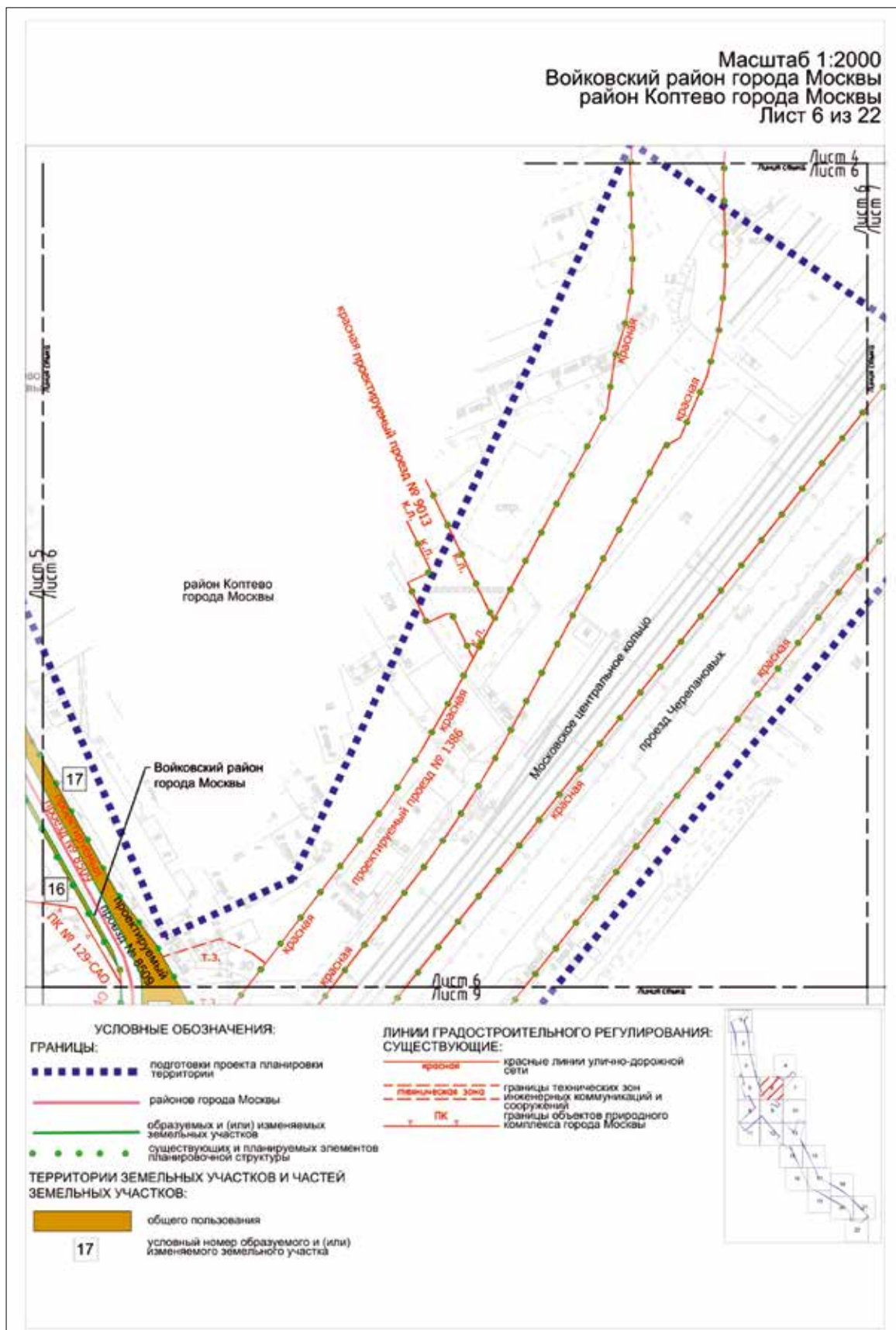
- границы технических зон инженерных коммуникаций и сооружений
- границы зон внеуличных пешеходных переходов
- красные линии улично-дорожной сети
- границы технических зон инженерных коммуникаций и сооружений
- границы объектов природного комплекса города Москвы
- границы зон внеуличных пешеходных переходов
- красные линии улично-дорожной сети
- границы зон внеуличных пешеходных переходов
- границы технических зон инженерных коммуникаций и сооружений
- границы объектов природного комплекса города Москвы




Масштаб 1:2000
район Коптево города Москвы
Лист 4 из 22







Масштаб 1:2000
район Коптево города Москвы
Лист 7 из 22



УСЛОВНЫЕ ОБОЗНАЧЕНИЯ:

ГРАНИЦЫ:

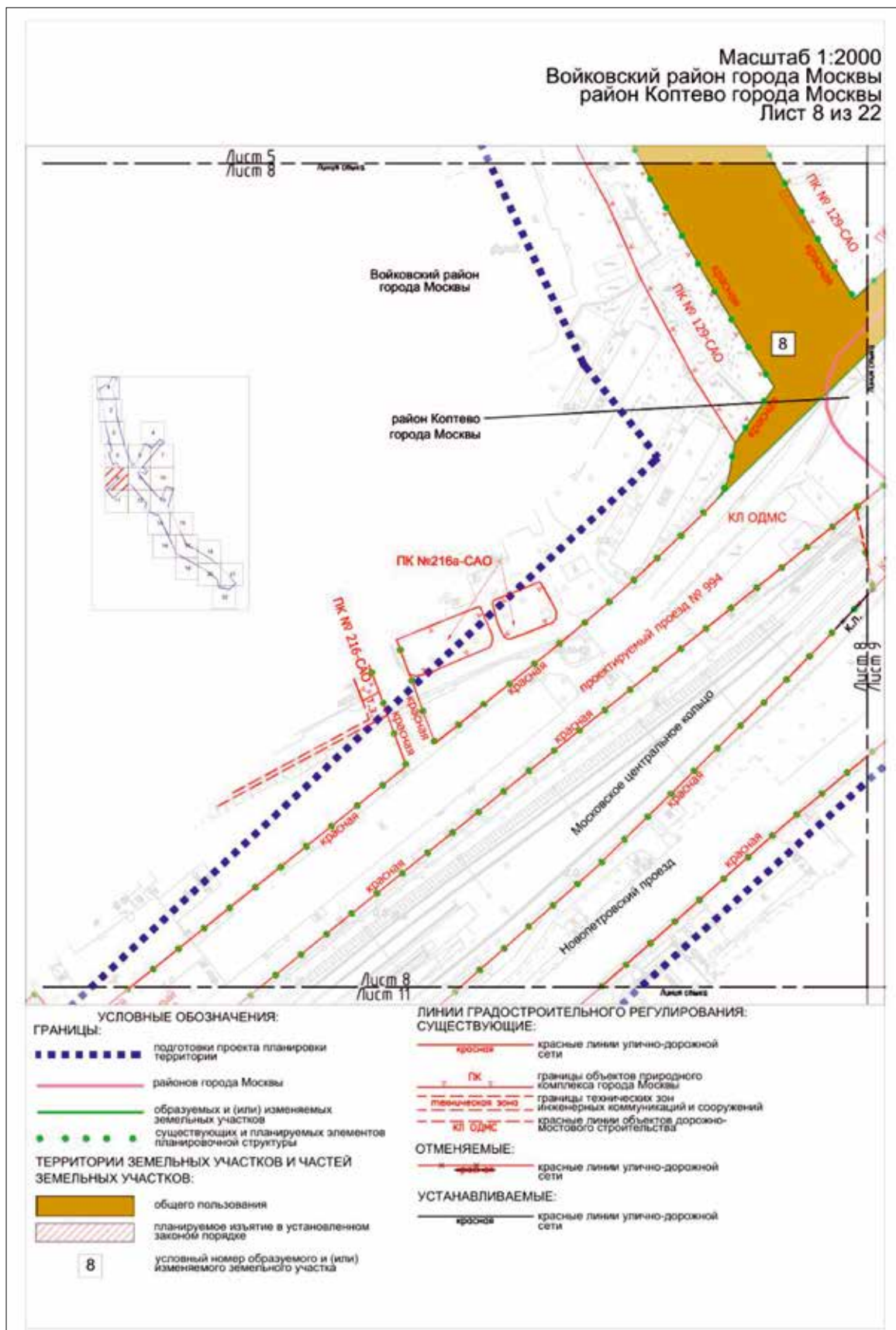
подготовки проекта планировки
территории

существующих и планируемых элементов
планировочной структуры

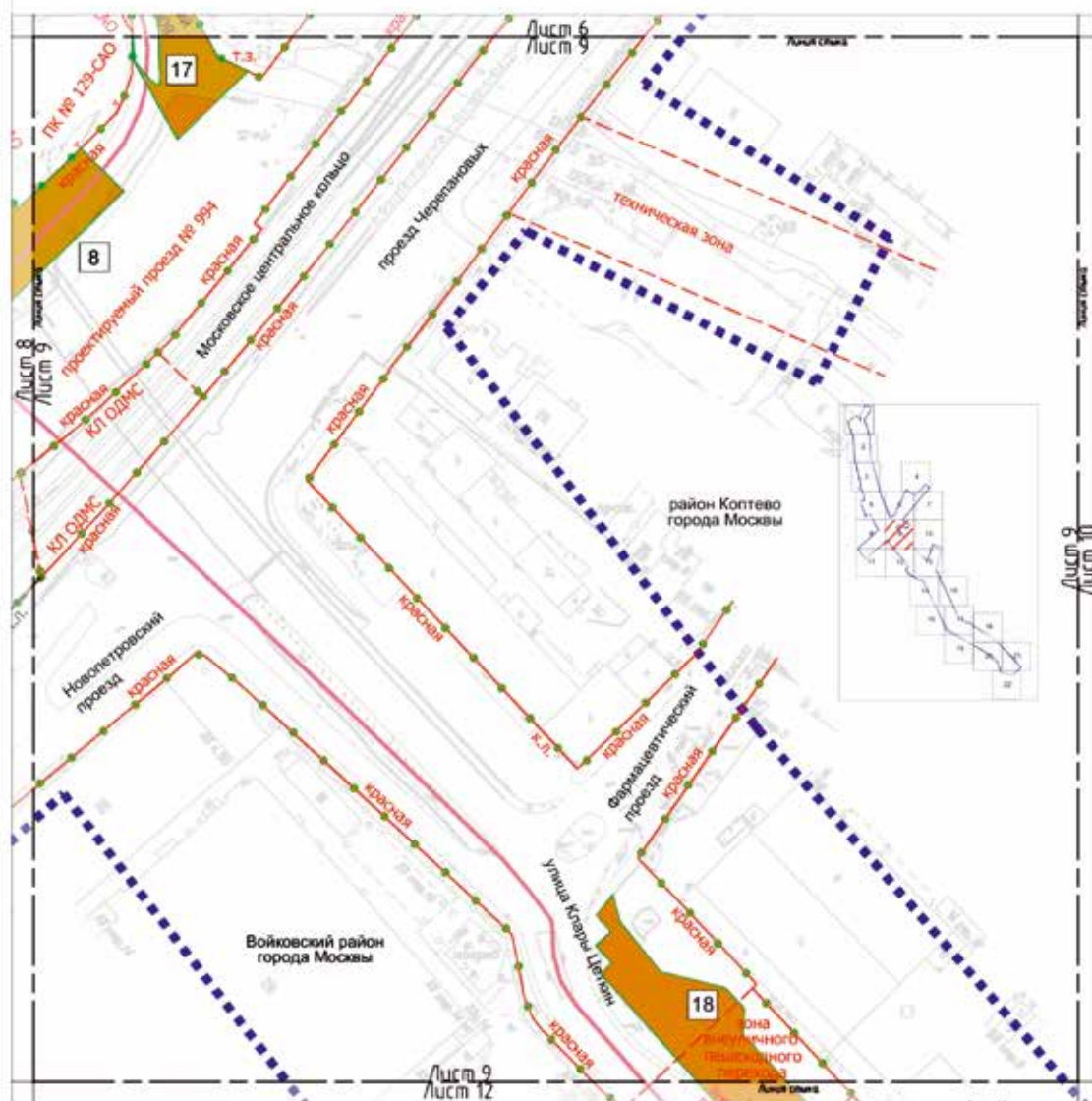
ЛИНИИ ГРАДОСТРОИТЕЛЬНОГО РЕГУЛИРОВАНИЯ:
СУЩЕСТВУЮЩИЕ:

красные линии улично-дорожной
сети





Масштаб 1:2000
Войковский район города Москвы
район Коптево города Москвы
Лист 9 из 22



УСЛОВНЫЕ ОБОЗНАЧЕНИЯ:

ГРАНИЦЫ:

- подготовки проекта планировки территории
- районов города Москвы
- образуемых и (или) изменяемых земельных участков
- существующих и планируемых элементов планировочной структуры

ТЕРРИТОРИИ ЗЕМЕЛЬНЫХ УЧАСТКОВ И ЧАСТЕЙ ЗЕМЕЛЬНЫХ УЧАСТКОВ:

- общего пользования
- планируемое изъятие в установленном законом порядке
- условный номер образуемого и (или) изменяемого земельного участка

ЛИНИИ ГРАДОСТРОИТЕЛЬНОГО РЕГУЛИРОВАНИЯ:
СУЩЕСТВУЮЩИЕ:

- красная — красные линии улично-дорожной сети
- границы зон внеуличных пешеходных переходов
- красные линии объектов дорожно-мостового строительства
- границы технических зон инженерных коммуникаций и сооружений
- границы объектов природного комплекса города Москвы

ОТМЕНЯЕМЫЕ:

- красная — красные линии улично-дорожной сети

УСТАНОВЛИВАЕМЫЕ:

- красная — красные линии улично-дорожной сети

Масштаб 1:2000
район Коптево города Москвы
Лист 10 из 22

Лист 7
Лист 10

Keywords: *depression; mood disorder; bipolar disorder*

Aug 9
Aug 10

район Коптево
города Москвы

Лист 10
Лист 13

УСЛОВНЫЕ ОБОЗНАЧЕНИЯ:


ГРАНИЦЫ

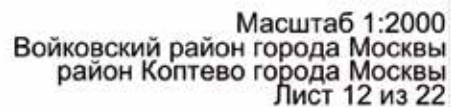
подготовки проекта планировки территории

существующих и планируемых элементов планировочной структуры

ЛИНИИ ГРАДОСТРОИТЕЛЬНОГО РЕГУЛИРОВАНИЯ:
СУЩЕСТВУЮЩИЕ:

красной красные линии улично-дорожной сети





Масштаб 1:2000
Войковский район города Москвы
район Коптево города Москвы
Лист 13 из 22



УСЛОВНЫЕ ОБОЗНАЧЕНИЯ:

ГРАНИЦЫ:

- подготовки проекта планировки территории
- районов города Москвы
- образуемых и (или) изменяемых земельных участков
- существующих и планируемых элементов планировочной структуры

ТЕРРИТОРИИ ЗЕМЕЛЬНЫХ УЧАСТКОВ И ЧАСТЕЙ ЗЕМЕЛЬНЫХ УЧАСТКОВ:

- общего пользования
- планируемое изъятие в установленном законом порядке
- условный номер образуемого и (или) изменяемого земельного участка

ЛИНИИ ГРАДОСТРОИТЕЛЬНОГО РЕГУЛИРОВАНИЯ:

СУЩЕСТВУЮЩИЕ:

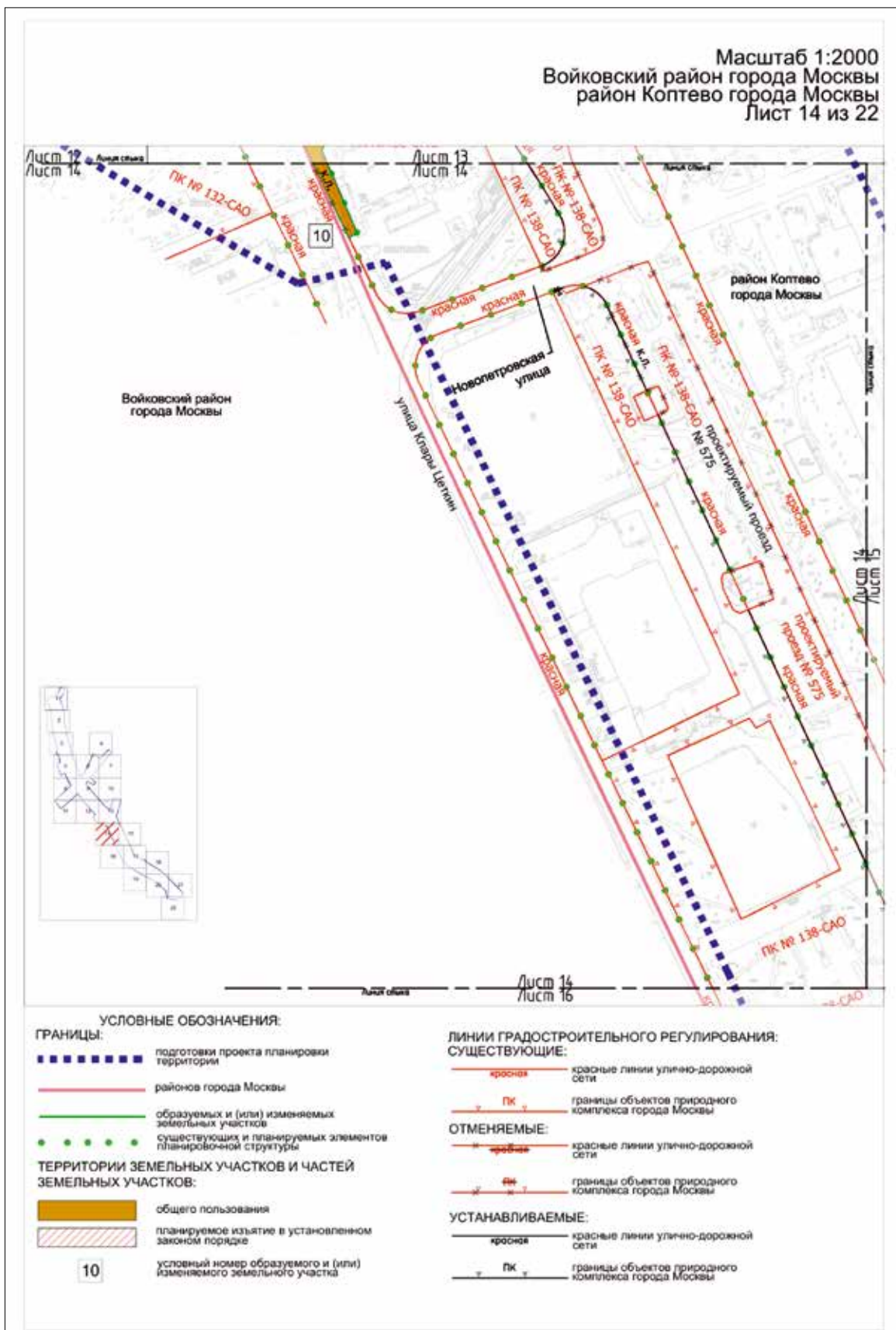
- красная линия улично-дорожной сети
- границы объектов природного комплекса города Москвы

ОТМЕНЯЕМЫЕ:

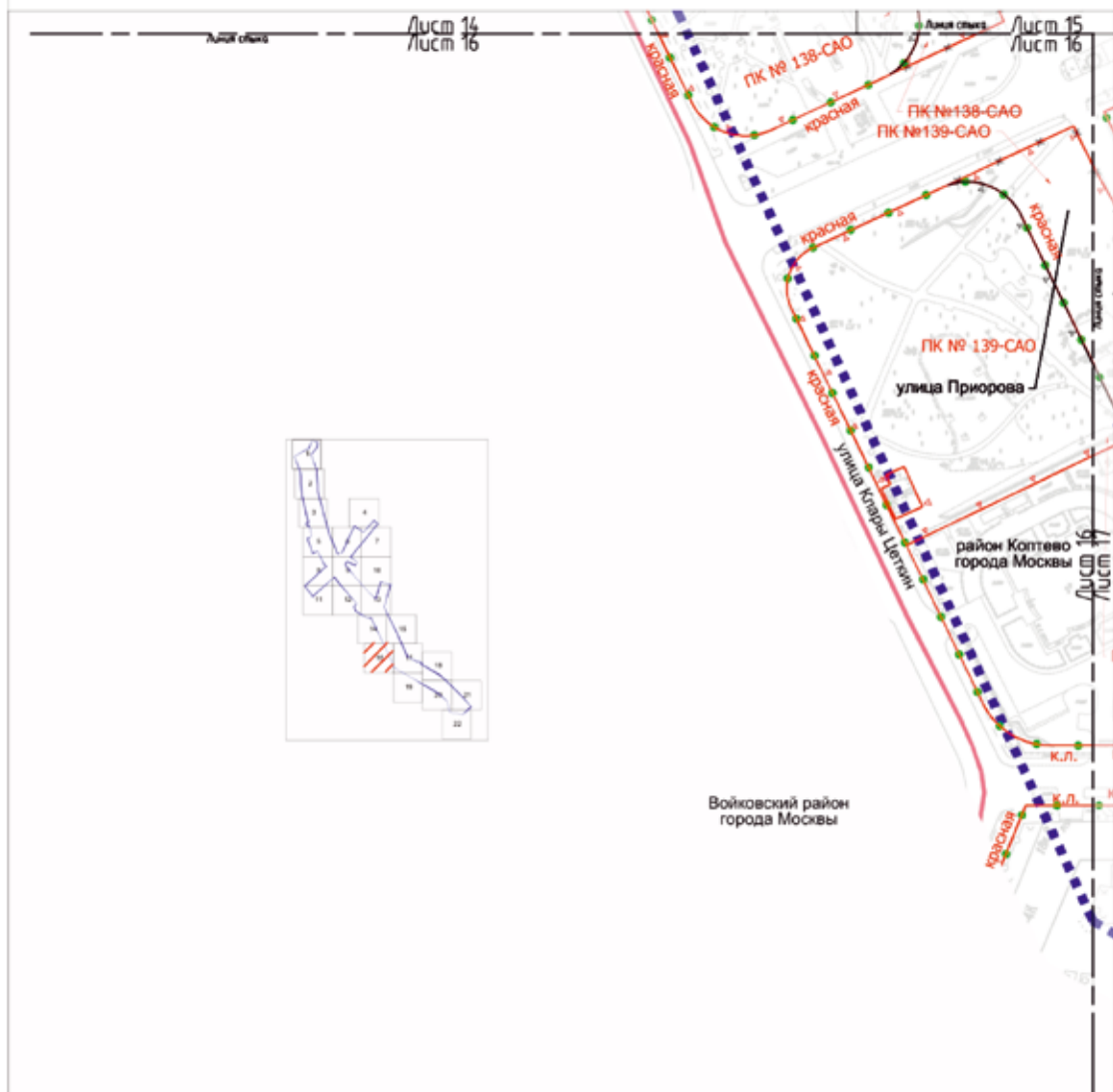
- красная линия улично-дорожной сети
- границы объектов природного комплекса города Москвы

УСТАНОВЛИВАЕМЫЕ:

- красная линия улично-дорожной сети
- границы объектов природного комплекса города Москвы



Масштаб 1:2000
Войковский район города Москвы
район Коптево города Москвы
Лист 16 из 22



УСЛОВНЫЕ ОБОЗНАЧЕНИЯ:

ГРАНИЦЫ:

подготовки проекта планировки территории

районов города Москвы

существующих и планируемых элементов планировочной структуры

ЛИНИИ ГРАДОСТРОИТЕЛЬНОГО РЕГУЛИРОВАНИЯ: СУЩЕСТВУЮЩИЕ:

красная красные линии улично-дорожной сети

ПК границы объектов природного комплекса города Москвы

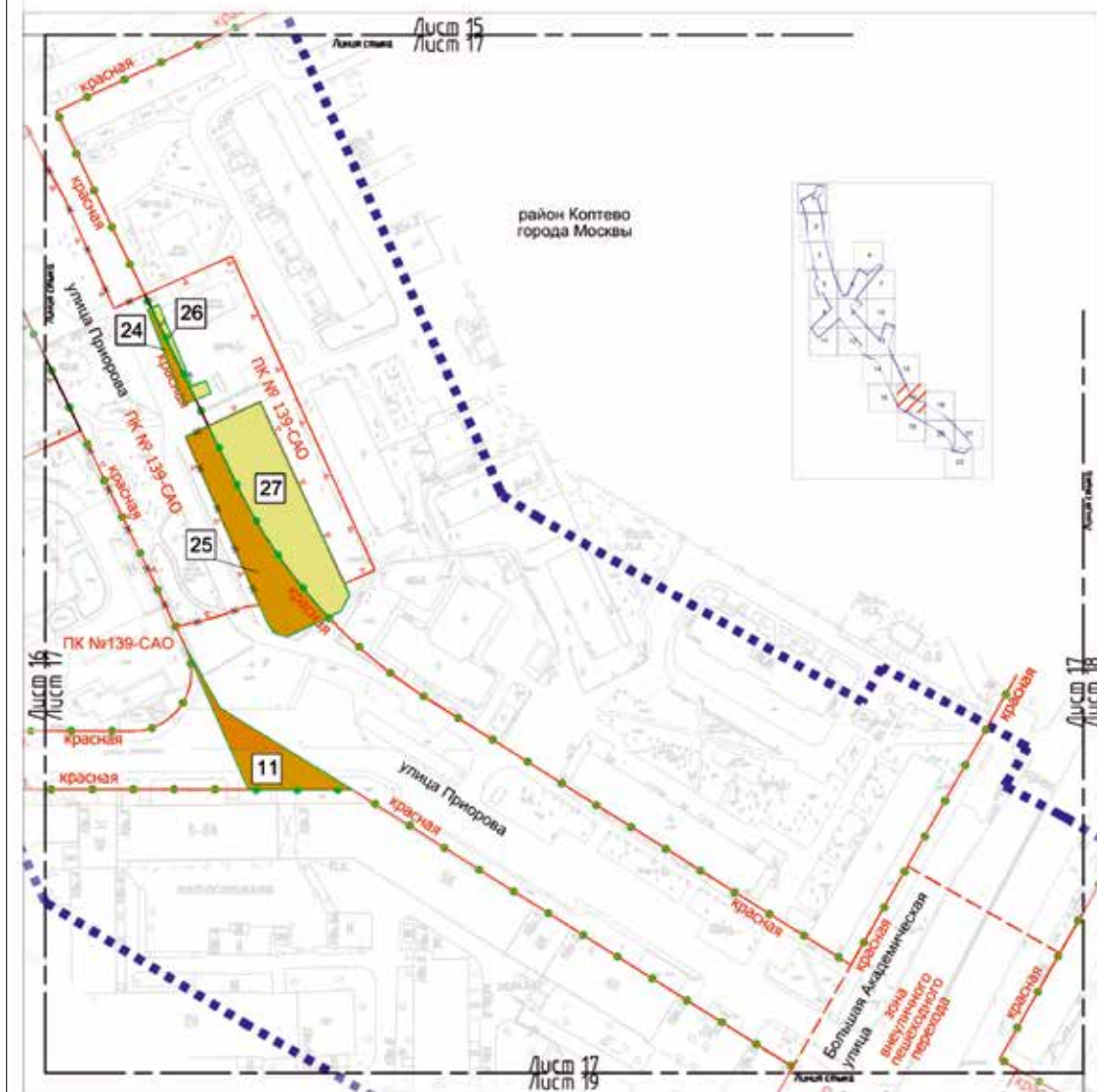
ОТМЕНЯЕМЫЕ:

границы объектов природного комплекса города Москвы

УСТАНОВЛИВАЕМЫЕ:

ПК границы объектов природного комплекса города Москвы

Масштаб 1:2000
район Коптево города Москвы
Лист 17 из 22



УСЛОВНЫЕ ОБОЗНАЧЕНИЯ:

ГРАНИЦЫ:

- границы территории
- образующих и (или) изменяемых земельных участков
- существующих и планируемых элементов планировочной структуры

ТЕРРИТОРИИ ЗЕМЕЛЬНЫХ УЧАСТКОВ И ЧАСТЕЙ ЗЕМЕЛЬНЫХ УЧАСТКОВ:

- общего пользования
- нежилых зданий и сооружений
- планируемое изъятие в установленном законом порядке

11 — условный номер образуемого и (или) изменяемого земельного участка

ЛИНИИ ГРАДОСТРОИТЕЛЬНОГО РЕГУЛИРОВАНИЯ:

СУЩЕСТВУЮЩИЕ:

- красная — красные линии улично-дорожной сети
- ПК — границы объектов природного комплекса города Москвы
- зона выделенного пешеходного перехода — границы зон выделенных пешеходных переходов


ОТМЕНЯЕМЫЕ:

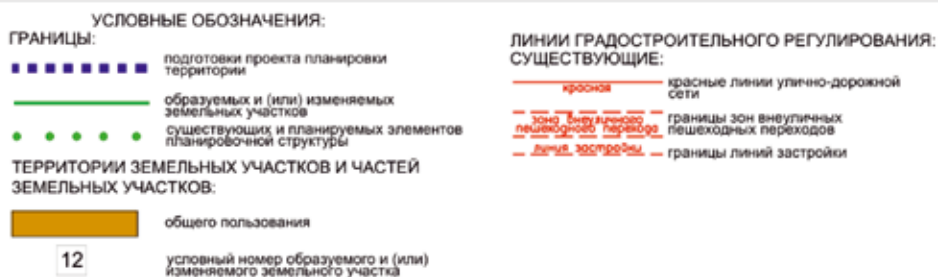
- ПК — границы объектов природного комплекса города Москвы

УСТАНОВЛИВАЕМЫЕ:

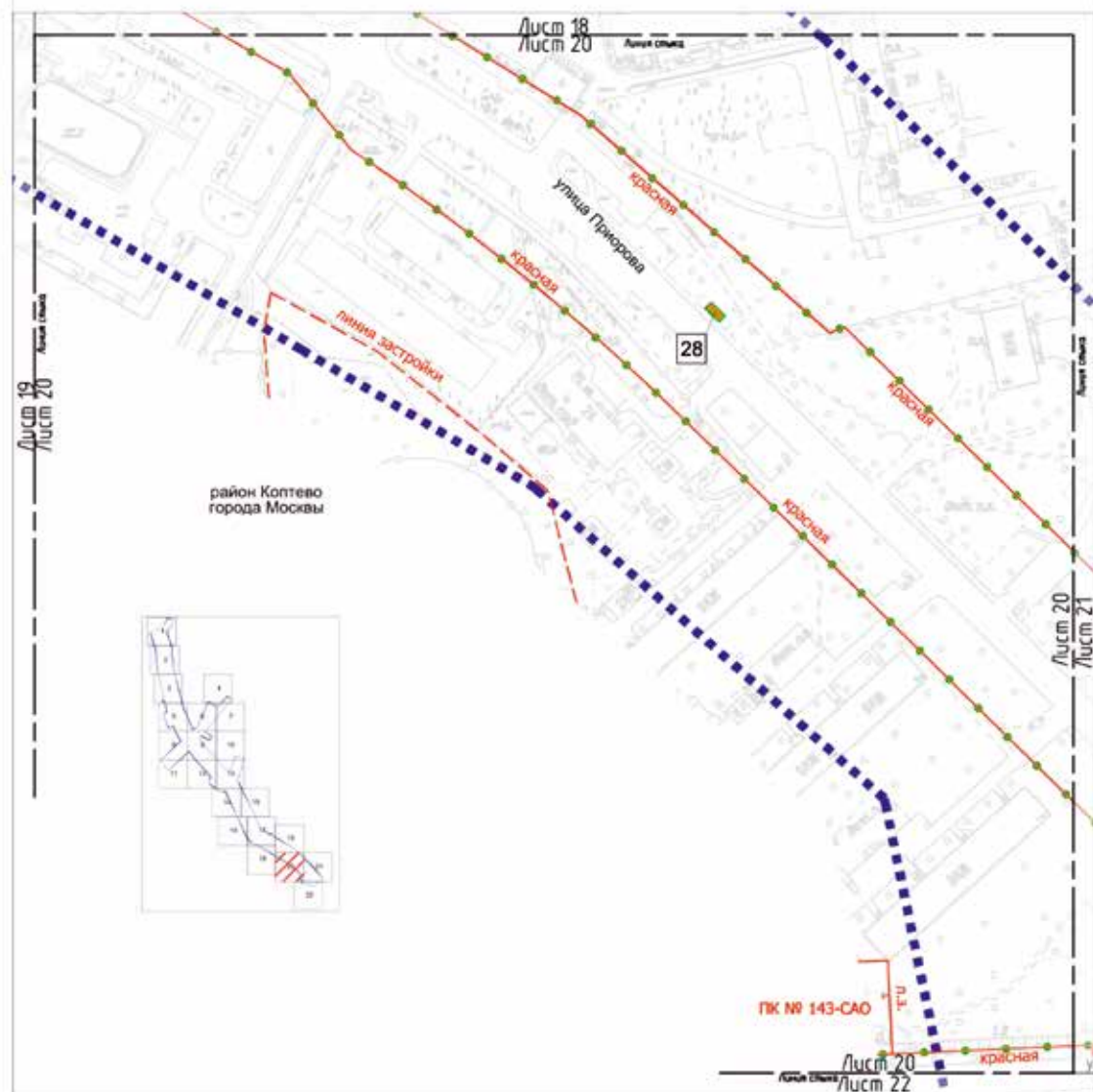
- ПК — границы объектов природного комплекса города Москвы

Масштаб 1:2000
район Коптево города Москвы
Лист 18 из 22





Масштаб 1:2000
район Коптево города Москвы
Лист 20 из 22



УСЛОВНЫЕ ОБОЗНАЧЕНИЯ:

ГРАНИЦЫ:

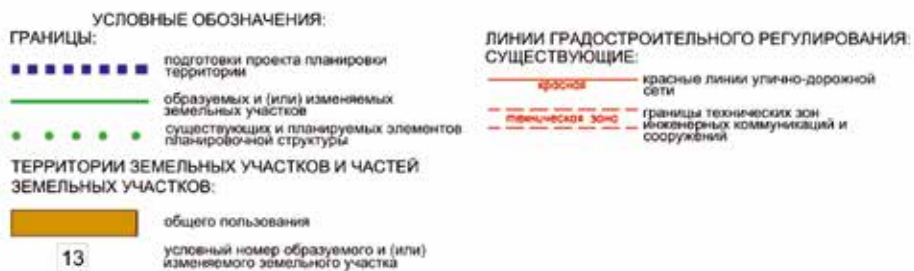
- границы территории
- образующих и (или) изменяемых земельных участков
- существующих и планируемых элементов планировочной структуры


ТЕРРИТОРИИ ЗЕМЕЛЬНЫХ УЧАСТКОВ И ЧАСТЕЙ ЗЕМЕЛЬНЫХ УЧАСТКОВ:

- общего пользования
- 28 — условный номер образуемого и (или) изменяемого земельного участка

ЛИНИИ ГРАДОСТРОИТЕЛЬНОГО РЕГУЛИРОВАНИЯ СУЩЕСТВУЮЩИЕ:

- красная — красные линии улично-дорожной сети
- линия застройки — границы линий застройки
- ПК — границы объектов природного комплекса города Москвы





3.2. Пояснительная записка

3.2.1. Перечень образуемых и (или) изменяемых земельных участков к чертежу межевания территории

Условный номер образуемого и (или) изменяемого земельного участка на чертеже	Номера характерных точек образуемых и (или) изменяемых земельных участков	Кадастровые номера земельных участков, из которых образуется земельный участок	Площадь образуемого и (или) изменяемого земельного участка (кв.м)	Способ образования земельного участка	Сведения об отнесении (неотнесении) образуемых земельных участков к территории общего пользования	Перечень земельных участков, в отношении которых предполагается резервирование и (или) изъятие
1	2	3	4	5	6	7
1	1-22	–	406	Образован из земель, государственная собственность на которые не разграничена	Отнесен	–
2	1-31	–	32	Образован из земель, государственная собственность на которые не разграничена	Отнесен	–
3	1-31	77:09:0001025:1502, 77:09:0001025:1507, 77:09:0001026:116, 77:09:0001026:8085, 77:09:0001026:8179, 77:09:0001026:8180, 77:09:0001025:6	13995	Перераспределение земельных участков 77:09:0001025:1502, 77:09:0001025:1507, 77:09:0001026:116, 77:09:0001026:8085, 77:09:0001026:8179, 77:09:0001026:8180, 77:09:0001025:6	Отнесен	77:09:0001025:6 – изъятие 10 кв.м

1	2	3	4	5	6	7
				77:09:0001025:6 и земель, государственная собственность на которые не разграничена		
4	1-6	77:09:0001025:6	28	Раздел земельного участка 77:09:0001025:6	Отнесен	77:09:0001025:6 – изъятие 28 кв.м
5	1-34	–	123	Образован из земель, государственная собственность на которые не разграничена	Отнесен	–
6	1-51	77:09:0001023:1, 77:09:0001023:13, 77:09:0001023:59, 77:09:0001023:4324, 77:09:0001023:31	11503	Перераспределение земельных участков 77:09:0001023:1, 77:09:0001023:13, 77:09:0001023:59, 77:09:0001023:4324, 77:09:0001023:31 и земель, государственная собственность на которые не разграничена	Отнесен	77:09:0001023:13 – изъятие 672 кв.м, 77:09:0001023:59 – изъятие 3 кв.м, 77:09:0001023:31 – изъятие 8 кв.м
7	1-60	77:09:0001023:2, 77:09:0001023:31	3428	Перераспределение земельных участков 77:09:0001023:2, 77:09:0001023:31 и земель, государственная собственность на которые не разграничена	Отнесен	77:09:0001023:2 – изъятие 212 кв.м, 77:09:0001023:31 – изъятие 398 кв.м
8	1-49	77:09:0001023:11, 77:09:0001024:11	14324	Перераспределение земельных участков 77:09:0001023:11, 77:09:0001024:11	Отнесен	77:09:0001023:11 – изъятие 85 кв.м, 77:09:0001024:11 – изъятие 29 кв.м

1	2	3	4	5	6	7
				и земель, государственная собственность на которые не разграничена		
9	1-40	–	440	Образован из земель, государственная собственность на которые не разграничена	Отнесен	–
10	1-106	77:09:0003012:16	2962	Перераспределение земельного участка 77:09:0003012:16 и земель, государственная собственность на которые не разграничена	Отнесен	77:09:0003012:16 – изъятие 85 кв.м
11	1-6	77:09:0003019:48	558	Перераспределение земельного участка 77:09:0003019:48 и земель, государственная собственность на которые не разграничена	Отнесен	77:09:0003019:48 – изъятие 181 кв.м
12	1-4	–	94	Образован из земель, государственная собственность на которые не разграничена	Отнесен	–
13	1-6	–	2972	Образован из земель, государственная собственность на которые не разграничена	Отнесен	–
14	1-55	77:09:0001023:13, 77:09:0001023:4191, 77:09:0001023:31	362	Перераспределение земельных участков 77:09:0001023:13, 77:09:0001023:4191, 77:09:0001023:31	Отнесен	77:09:0001023:13 – изъятие 166 кв.м, 77:09:0001023:4191 – изъятие 3 кв.м, 77:09:0001023:31 – изъятие 2 кв.м

1	2	3	4	5	6	7
				и земель, государственная собственность на которые не разграничена		
15	1-12	–	129	Образован из земель, государственная собственность на которые не разграничена	Отнесен	–
16	1-29	77:09:0001023:59, 77:09:0001023:71	2188	Перераспределение земельных участков 77:09:0001023:59, 77:09:0001023:71	Отнесен	77:09:0001023:59 – изъятие 1061 кв.м, 77:09:0001023:71 – изъятие 27 кв.м
17	1-49	77:09:0001024:11	2817	Перераспределение земельного участка 77:09:0001024:11 и земель, государственная собственность на которые не разграничена	Отнесен	77:09:0001024:11 – изъятие 146 кв.м
18	1-20	77:09:0003012:42	2894	Раздел земельного участка 77:09:0003012:42	Отнесен	77:09:0003012:42 – изъятие 2894 кв.м
19	1-12	77:09:0003012:3506	1716	Раздел земельного участка 77:09:0003012:3506	Отнесен	–
20	1-4	77:09:0001026:132	37	Раздел земельного участка 77:09:0001026:132	Не отнесен	77:09:0001026:132 – изъятие 37 кв.м
21	1-6	77:09:0001025:1506	10	Раздел земельного участка 77:09:0001025:1506	Отнесен	–
22	1-4	77:09:0001025:1580	37	Раздел земельного участка 77:09:0001025:1580	Отнесен	–
23	1-4	77:09:0003012:4	300	Раздел земельного участка 77:09:0003012:4	Отнесен	–

1	2	3	4	5	6	7
24	1-4	77:09:0003019:24	97	Раздел земельного участка 77:09:0003019:24	Отнесен	–
25	1-25	77:09:0003019:2	909	Раздел земельного участка 77:09:0003019:2	Отнесен	–
26	1-6	77:09:0003019:24	85	Раздел земельного участка 77:09:0003019:24	Не отнесен	–
27	1-23	77:09:0003019:2	1288	Раздел земельного участка 77:09:0003019:2	Не отнесен	–
28	1-4	77:09:0003020:125	20	Раздел земельного участка 77:09:0003020:125	Отнесен	–

3.2.2. Перечень существующих земельных участков, предлагаемых проектом межевания территории к изъятию для размещения линейных объектов

№ п/п	Перечень кадастровых номеров существующих земельных участков, в отношении которых предполагается изъятие, их адреса или описание местоположения	Перечень и адреса объектов недвижимого имущества
1	2	3
1	77:09:0001023:1 (Местоположение установлено относительно ориентира, расположенного в границах участка. Почтовый адрес ориентира: г. Москва, Нарвская улица, вл. 12)	–
2	77:09:0001023:4324 (г. Москва, Линия электропередачи 110 кВ «Тимирязевские А и Б», опора № 7/7)	–
3	77:09:0001025:1502 (г. Москва, от ПС № 305 «Ново-Братцево» Кронштадтский бульв., вл. 35А до ПС № 810 «Ленинградская» ул. Клары Цеткин, вл. 28А (опора ЛЭП № 7)	–
4	77:09:0001025:1507 (г. Москва, от ПС № 305 «Ново-Братцево» Кронштадтский бульв., вл. 35А до ПС № 810 «Ленинградская» ул. Клары Цеткин, вл. 28А (опора ЛЭП № 5)	–
5	77:09:0001026:116 (Местоположение установлено относительно ориентира, расположенного в границах участка. Почтовый адрес ориентира: г. Москва, ул. Михалковская, вл. 65, корпус 1, стр. 2)	–
6	77:09:0001026:8085 (г. Москва, от ПС № 305 «Ново-Братцево» Кронштадтский бульв., вл. 35А до ПС № 810 «Ленинградская» ул. Клары Цеткин, вл. 28А (опора ЛЭП № 6)	–
7	77:09:0001026:8179 (г. Москва, Линия электропередачи 110 кВ «Тимирязевские А и Б», опора № 5/5)	–
8	77:09:0001026:8180 (г. Москва, Линия электропередачи 110 кВ «Тимирязевские А и Б», опора № 6/6)	–
9	77:09:0003012:4 (Местоположение установлено относительно ориентира, расположенного в границах участка. Почтовый адрес ориентира: г. Москва, ул. Коптевская, вл. 8А)	–
10	77:09:0003019:2 (Местоположение установлено относительно ориентира, расположенного в границах участка. Почтовый адрес ориентира: г. Москва, ул. Приорова, вл. 28)	77:09:0003019:1028 (Российская Федерация, город Москва, вн.тер.г. муниципальный округ Коптево, улица Приорова, дом 28)
11	77:09:0003019:24 (Местоположение установлено относительно ориентира, расположенного в границах участка. Почтовый адрес ориентира: Москва, ул. Приорова, д. 30)	–
12	77:09:0003020:125 (Местоположение установлено относительно ориентира, расположенного в границах участка. Почтовый адрес ориентира: Москва, ул. Приорова, д. 10)	–
13	77:09:0003012:3506 (Российская Федерация, город Москва, вн.тер.г. муниципальный округ Коптево, улица Клары Цеткин, земельный участок 24)	–
14	77:09:0001025:1506 (г. Москва, от ПС №305 «Ново-Братцево» Кронштадтский бульв., вл. 35А до ПС №810 «Ленинградская» ул. Клары Цеткин, вл. 28А (опора ЛЭП № 3)	–
15	77:09:0001025:1580 (г. Москва, Линия электропередачи 110кВ «Тимирязевские А и Б», опора № 3/3)	–
16	77:09:0001026:132 (Местоположение установлено относительно ориентира, расположенного в границах участка. Почтовый адрес ориентира: ЗУ 09/77/00316 в составе уч. 1140 перечня ЗУ существующей УДС От границы с ЗУ 09/77/ПРОЕК (Проектируемый проезд № 1552) до границы с ЗУ 09/77/00865 (Кронштадтский бульв.)	–

3.2.3. Перечень земельных участков, в отношении которых проектом межевания территории предлагается установление сервитута или публичного сервитута для размещения линейных объектов

№ п/п	Перечень кадастровых номеров существующих земельных участков, в отношении которых предполагается установление сервитута, их адреса или описание местоположения	Перечень и адреса объектов недвижимого имущества
1	2	3
1	77:09:0001017:6 (Местоположение установлено относительно ориентира, расположенного в границах участка. Почтовый адрес ориентира: г. Москва, б-р Кронштадтский, вл. 35А)	77:09:0001017:1007 (Российская Федерация, город Москва, вн.тер.г. муниципальный округ Головинский, бульвар Кронштадтский, дом 35А, строение 10); 77:09:0001017:1028 (Российская Федерация, город Москва, вн.тер.г. муниципальный округ Головинский, бульвар Кронштадтский, дом 35А, строение 1); 77:09:0001017:1029 (Российская Федерация, город Москва, вн.тер.г. муниципальный округ Головинский, бульвар Кронштадтский, дом 35А, строение 2); 77:09:0001017:1030 (Российская Федерация, город Москва, вн.тер.г. муниципальный округ Головинский, бульвар Кронштадтский, дом 35А, строение 3); 77:09:0001017:1006 (Российская Федерация, город Москва, вн.тер.г. муниципальный округ Головинский, бульвар Кронштадтский, дом 35А, строение 11)
2	77:09:0001023:11 (Местоположение установлено относительно ориентира, расположенного в границах участка. Почтовый адрес ориентира: г. Москва, ул. Нарвская, вл. 4)	—
3	77:09:0001023:13 (Местоположение установлено относительно ориентира, расположенного в границах участка. Почтовый адрес ориентира: г. Москва, ул. Нарвская, вл. 12)	—
4	77:09:0001023:2(г. Москва, ул. Выборгская, вл. 22)	77:09:0001023:1092 (Российская Федерация, город Москва, вн.тер.г. муниципальный округ Войковский, улица Выборгская, Дом 22, Строение 5); 77:09:0001023:1039 (Российская Федерация, город Москва, вн.тер.г. муниципальный округ Войковский, улица Выборгская, Дом 22, Строение 3); 77:09:0001023:1107(Российская Федерация, город Москва, вн.тер.г. муниципальный округ Войковский, улица Выборгская, Дом 22, Строение 7)
5	77:09:0001023:20 (Местоположение установлено относительно ориентира, расположенного в границах участка. Почтовый адрес ориентира: г. Москва, ул. Выборгская, вл. 22)	—
6	77:09:0001023:31 (Местоположение установлено относительно ориентира, расположенного в границах участка. Почтовый адрес ориентира: г. Москва, ул. Нарвская, вл. 12А)	—
7	77:09:0001023:35 (Российская Федерация, город Москва, вн.тер.г. муниципальный округ Войковский, улица Нарвская, земельный участок 8)	77:09:0001023:1036 (Российская Федерация, город Москва, вн.тер.г. муниципальный округ Войковский, улица Нарвская, дом 8)

№ п/п	Перечень кадастровых номеров существующих земельных участков, в отношении которых предполагается установление сервитута, их адреса или описание местоположения	Перечень и адреса объектов недвижимого имущества
1	2	3
8	77:09:0001023:5028 (Российская Федерация, город Москва, внутригородская территория муниципального округа Войковский, Нарвская улица, земельный участок 12)	77:09:0001023:1018 (Российская Федерация, город Москва, вн.тер.г. муниципальный округ Войковский, улица Нарвская, дом 12)
9	77:09:0001023:59 (Местоположение установлено относительно ориентира, расположенного в границах участка. Почтовый адрес ориентира: г. Москва, ул. Нарвская, вл. 10)	77:09:0001023:1085 (Российская Федерация, город Москва, вн.тер.г. муниципальный округ Войковский, улица Нарвская, дом 10)
10	77:09:0001024:11 (Местоположение установлено относительно ориентира, расположенного в границах участка. Почтовый адрес ориентира: г. Москва, ул. Нарвская, вл. 2А)	—
11	77:09:0001024:1508 (Российская Федерация, город Москва, вн.тер.г. муниципальный округ Коптево, улица Нарвская, земельный участок 2/2)	77:09:0001024:1027 (Москва, Коптево, ул. Нарвская, д. 2, строен. 1); 77:09:0001024:1035 (Российская Федерация, город Москва, вн.тер.г. муниципальный округ Коптево, улица Нарвская, дом 2, строение 9); 77:09:0001024:1029 (Российская Федерация, город Москва, вн.тер.г. муниципальный округ Коптево, улица Нарвская, дом 2, строение 3); 77:09:0001024:1030 (Российская Федерация, город Москва, вн.тер.г. муниципальный округ Коптево, улица Нарвская, дом 2, строение 4); 77:09:0001024:1034 (Российская Федерация, город Москва, вн.тер.г. муниципальный округ Коптево, улица Нарвская, дом 2, строение 8)
12	77:09:0001024:17 (Местоположение установлено относительно ориентира, расположенного в границах участка. Почтовый адрес ориентира: г. Москва, ул. Михалковская, вл. 65, стр 1, 2, 8)	77:09:0001024:1800 (Российская Федерация, город Москва, вн.тер.г. муниципальный округ Коптево, улица Михалковская, дом 65, строение 1); 77:09:0001024:1026 (Российская Федерация, город Москва, вн.тер.г. муниципальный округ Коптево, улица Михалковская, дом 65, строение 8); 77:09:0001024:1797 (г. Москва, ул. Михалковская, д. 65, стр. 2)
13	77:09:0001024:1776 (г. Москва, ул. Нарвская, вл. 2А)	—
14	77:09:0001024:1792 (г. Москва, ул. Нарвская, вл. 2, стр. 7, 33, 35, 36)	—
15	77:09:0001024:18 (Местоположение установлено относительно ориентира, расположенного в границах участка. Почтовый адрес ориентира: г. Москва, ул. Михалковская, вл. 65, стр 1, 2, 8)	77:09:0001024:1559 (Российская Федерация, город Москва, вн.тер.г. муниципальный округ Коптево, улица Михалковская, дом 65, строение 6)
16	77:09:0001026:7770 (г. Москва, Лихоборская наб., бульв. Кронштадтский, ул. Лодочная, пр. Строительный, ш. Путилковское (опора № 24)	—
17	77:09:0001026:9261 (Российская Федерация, город Москва, вн.тер.г. муниципальный округ Головинский, бульвар Кронштадтский, земельный участок 22/2)	—

№ п/п	Перечень кадастровых номеров существующих земельных участков, в отношении которых предполагается установление сервитута, их адреса или описание местоположения	Перечень и адреса объектов недвижимого имущества
1	2	3
18	77:09:0001031:1360 (г. Москва, САО, МК МЖД, участок № 42)	77:09:0001031:1402 (г. Москва, перегоны и станции Малого кольца Московской ж.д.); 77:09:0001031:1400 (Российская Федерация, город Москва, вн.тер.г. муниципальный округ Войковский, проезд Новопетровский, дом 5, строение 4); 77:09:0000000:1968 (Российская Федерация, город Москва, вн.тер. г. муниципальный округ Коптево, проезд Черепановых, сооружение 24, строение 1)
19	77:09:0001031:49 (Местоположение установлено относительно ориентира, расположенного в границах участка. Почтовый адрес ориентира: адресные ориентиры: Малое кольцо Московской окружной железной дороги САО (участок № 6)	77:09:0001024:1042 (Российская Федерация, город Москва, вн.тер.г. муниципальный округ Коптево, улица Михалковская, дом 61, строение 8); 77:09:0001024:1056 (Москва, Коптево, ул. Михалковская, д. 61, строен. 2); 77:09:0001031:1391 (Российская Федерация, город Москва, вн.тер.г. муниципальный округ Коптево, улица Михалковская, Дом 59); 77:07:0008004:12856 (Российская Федерация, город Москва, вн.тер.г. муниципальный округ Головинский, шоссе Пакгаузное, дом 6, строение 1); 77:07:0008004:12857 (Российская Федерация, город Москва, вн.тер.г. муниципальный округ Головинский, шоссе Пакгаузное, дом 6, строение 13); 77:07:0008004:12853 (Российская Федерация, город Москва, вн.тер.г. муниципальный округ Головинский, шоссе Пакгаузное, дом 6, строение 17); 77:09:0001031:1379 (Российская Федерация, город Москва, вн.тер.г. муниципальный округ Головинский, шоссе Пакгаузное, дом 6, строение 25); 77:07:0008004:12849 (Российская Федерация, город Москва, вн.тер.г. муниципальный округ Головинский, шоссе Пакгаузное, дом 6, строение 23); 77:09:0000000:1983 (Российская Федерация, город Москва, вн.тер.г. муниципальный округ Коптево, проезд Черепановых, сооружение 31А, строение 1); 77:09:0001031:1392 (г. Москва, перегоны и станции Малого кольца Московской ж.д.)
20	77:09:0003012:100 (Местоположение установлено относительно ориентира, расположенного в границах участка. Почтовый адрес ориентира: г. Москва, ул. Новопетровская, вл. 1А)	—
21	77:09:0003012:12 (Российская Федерация, город Москва, вн.тер.г. муниципальный округ Коптево, проезд Черепановых, земельный участок 6)	77:09:0003012:1086 (Российская Федерация, город Москва, вн.тер.г. муниципальный округ Коптево, проезд Черепановых, дом 6, строение 2); 77:09:0003012:1085 (Российская Федерация, город Москва, вн.тер.г. муниципальный округ Коптево, проезд Черепановых, дом 6, строение 1)
22	77:09:0003012:16 (Местоположение установлено относительно ориентира, расположенного в границах участка. Почтовый адрес ориентира: г. Москва, ул. Клары Цеткин, вл. 20)	—
23	77:09:0003012:59 (Местоположение установлено относительно ориентира, расположенного в границах участка. Почтовый адрес ориентира: г. Москва, ул. Клары Цеткин, вл. 28А)	—

№ п/п	Перечень кадастровых номеров существующих земельных участков, в отношении которых предполагается установление сервитута, их адреса или описание местоположения	Перечень и адреса объектов недвижимого имущества
1	2	3
24	77:09:0003012:83 (Местоположение установлено относительно ориентира, расположенного в границах участка. Почтовый адрес ориентира: г. Москва, проезд Черепановых, вл. 6)	—
25	77:09:0003013:2797 (Российская Федерация, город Москва, вн.тер.г. муниципальный округ Войковский, улица Клары Цеткин, земельный участок 33/1)	77:09:0003013:1029 (Российская Федерация, город Москва, вн.тер.г. муниципальный округ Войковский, улица Клары Цеткин, дом 33, корпус 81); 77:09:0003013:1076 (Российская Федерация, город Москва, вн.тер.г. муниципальный округ Войковский, улица Клары Цеткин, Дом 33, Корпус 47); 77:09:0003013:1014 (Российская Федерация, город Москва, вн.тер.г. муниципальный округ Войковский, улица Клары Цеткин, Дом 33, Корпус 22); 77:09:0003013:1040 (Российская Федерация, город Москва, вн.тер.г. муниципальный округ Войковский, улица Клары Цеткин, Дом 33, Корпус 1); 77:09:0003013:1039 (Российская Федерация, город Москва, вн.тер.г. муниципальный округ Войковский, улица Клары Цеткин, Дом 33, Корпус 57); 77:09:0003013:1077 (Российская Федерация, город Москва, вн.тер.г. муниципальный округ Войковский, улица Клары Цеткин, Дом 33, Корпус 6); 77:09:0003013:1038 (Российская Федерация, город Москва, вн.тер.г. муниципальный округ Войковский, улица Клары Цеткин, дом 33, строение 14); 77:09:0003013:1022 (Российская Федерация, город Москва, вн.тер.г. муниципальный округ Войковский, улица Клары Цеткин, Дом 33, Корпус 25); 77:09:0003013:1078 (Российская Федерация, город Москва, вн.тер.г. муниципальный округ Войковский, улица Клары Цеткин, дом 33, корпус 41); 77:09:0003013:1009 (Российская Федерация, город Москва, вн.тер.г. муниципальный округ Войковский, улица Клары Цеткин, Дом 33, Корпус 21); 77:09:0003013:1032 (Российская Федерация, город Москва, вн.тер.г. муниципальный округ Войковский, улица Клары Цеткин, Дом 33, Корпус 86); 77:09:0003013:1018 (Российская Федерация, город Москва, вн.тер.г. муниципальный округ Войковский, улица Клары Цеткин, дом 33, строение 12); 77:09:0003013:1016 (Российская Федерация, город Москва, вн.тер.г. муниципальный округ Войковский, улица Клары Цеткин, Дом 33, Корпус 19)
26	77:09:0003013:2798 (Российская Федерация, город Москва, вн.тер.г. муниципальный округ Войковский, улица Клары Цеткин, земельный участок 33/28)	—
27	77:09:0003013:2804 (Российская Федерация, город Москва, вн.тер.г. муниципальный округ Войковский, улица Клары Цеткин, земельный участок 33/24)	77:09:0003013:1111 (Российская Федерация, город Москва, вн.тер.г. муниципальный округ Войковский, улица Клары Цеткин, дом 33, корпус 24)

№ п/п	Перечень кадастровых номеров существующих земельных участков, в отношении которых предполагается установление сервитута, их адреса или описание местоположения	Перечень и адреса объектов недвижимого имущества
1	2	3
28	77:09:0003015:26 (Местоположение установлено относительно ориентира, расположенного в границах участка. Почтовый адрес ориентира: г. Москва, ул. Новопетровская, вл. 6)	77:09:0003015:5346 (Российская Федерация, город Москва, вн.тер.г. муниципальный округ Коптево, улица Новопетровская, дом 6)
29	77:09:0003015:32 (Местоположение установлено относительно ориентира, расположенного в границах участка. Почтовый адрес ориентира: г. Москва, ул. Приорова, вл. 38)	—
30	77:09:0003015:5334 (Москва, ул. Приорова, вл. 17А, строен 1)	77:09:0003015:1011 (Российская Федерация, город Москва, вн.тер.г. муниципальный округ Коптево, улица Приорова, дом 17А, строение 1)
31	77:09:0003015:72 (Местоположение установлено относительно ориентира, расположенного в границах участка. Почтовый адрес ориентира: г. Москва, ул. Зои и Александра Космодемьянских, вл. 25/34)	—
32	77:09:0003015:73 (Местоположение установлено относительно ориентира, расположенного в границах участка. Почтовый адрес ориентира: г. Москва, ул. Клары Цеткин, вл. 18А)	—
33	77:09:0003019:36 (Российская Федерация, город Москва, вн.тер.г. муниципальный округ Коптево, улица Приорова, земельный участок 26)	77:09:0003019:1034 (Российская Федерация, город Москва, вн.тер.г. муниципальный округ Коптево, улица Приорова, дом 26, строение 1)
34	77:09:0003019:48 (Местоположение установлено относительно ориентира, расположенного в границах участка. Почтовый адрес ориентира: г. Москва, ул. Большая Академическая, вл. 38)	77:09:0003019:1022 (Российская Федерация, город Москва, вн.тер.г. муниципальный округ Коптево, улица Клары Цеткин, дом 18Б, корпус 1)
35	77:09:0003019:5 (Местоположение установлено относительно ориентира, расположенного в границах участка. Почтовый адрес ориентира: г. Москва, ул. Приорова, вл. 24, стр. 2)	77:09:0003019:1036 (Российская Федерация, город Москва, вн.тер.г. муниципальный округ Коптево, улица Приорова, дом 24, строение 2)
36	77:09:0003020:24 (Российская Федерация, город Москва, вн.тер.г. муниципальный округ Коптево, улица Приорова, земельный участок 11)	—
37	77:09:0003020:71 (Российская Федерация, город Москва, вн.тер.г. муниципальный округ Коптево, улица Большая Академическая, земельный участок 12/18/1)	—

3.2.4. Перечень координат характерных точек образуемых и (или) изменяемых земельных участков

№ точки	Координаты точки (система координат, используемая для ведения Единого государственного реестра недвижимости (МСК-77))	
	X	Y
1	2	3
Участок № 1		
1	19675.01	311.37
2	19674.09	311.84
3	19579.55	335.10
4	19579.24	333.70
5	19569.52	335.77
6	19569.80	337.50
7	19553.15	341.60
8	19549.03	339.08
9	19663.85	310.89
10	19664.66	310.68
11	19665.50	310.53
12	19666.34	310.44
13	19667.18	310.35
14	19668.02	310.32
15	19668.87	310.29
16	19669.71	310.32
17	19670.56	310.41
18	19671.39	310.50
19	19672.23	310.65
20	19673.06	310.80
21	19673.88	311.01
22	19674.69	311.25
Участок № 2		
1	19350.43	359.01
2	19357.55	376.52
3	19354.15	377.17
Участок № 3		
1	19373.93	320.16

№ точки	Координаты точки (система координат, используемая для ведения Единого государственного реестра недвижимости (МСК-77))	
	X	Y
1	2	3
2	19344.71	329.37
3	19339.10	331.14
4	19345.94	347.97
5	19310.54	351.87
6	19199.64	371.18
7	19161.53	378.90
8	19090.21	391.78
9	18983.57	423.80
10	18968.68	428.27
11	18967.59	405.03
12	18965.82	395.25
13	18965.60	394.05
14	18965.60	394.04
15	18965.95	393.93
16	19201.49	326.28
17	19218.47	323.21
18	19253.81	318.75
19	19263.79	318.42
20	19269.67	318.77
21	19281.85	321.05
22	19324.22	322.38
23	19333.75	322.19
24	19338.22	321.83
25	19340.77	319.57
26	19342.42	319.96
27	19344.68	319.62
28	19348.64	321.23
29	19349.96	321.45
30	19359.42	321.30

№ точки	Координаты точки (система координат, используемая для ведения Единого государственного реестра недвижимости (МСК-77))	
	X	Y
1	2	3
31	19373.92	320.15
Участок № 4		
1	18965.60	394.04
2	18965.60	394.05
3	18962.63	394.92
4	18960.17	394.44
5	18963.38	385.60
6	18964.04	385.36
Участок № 5		
1	18873.40	411.84
2	18874.38	411.64
3	18875.35	411.38
4	18876.30	411.06
5	18877.23	410.70
6	18878.14	410.29
7	18879.02	409.82
8	18879.88	409.31
9	18880.71	408.75
10	18881.51	408.14
11	18882.27	407.49
12	18882.99	406.80
13	18883.68	406.07
14	18884.32	405.31
15	18884.92	404.50
16	18885.47	403.67
17	18885.96	402.84
18	18886.44	401.92
19	18886.85	401.01
20	18887.20	400.07
21	18887.51	399.12

№ точки	Координаты точки (система координат, используемая для ведения Единого государственного реестра недвижимости (МСК-77))	
	X	Y
1	2	3
22	18887.76	398.15
23	18887.95	397.17
24	18888.10	396.18
25	18888.18	395.18
26	18888.21	394.18
27	18888.19	393.18
28	18888.11	392.19
29	18888.04	391.69
30	18888.01	391.50
31	18888.11	391.86
32	18888.11	391.86
33	18893.18	411.73
34	18887.01	412.80
Участок № 6		
1	18895.80	421.98
2	18901.71	445.14
3	18900.34	444.95
4	18898.92	444.79
5	18897.50	444.66
6	18896.08	444.58
7	18894.65	444.53
8	18893.23	444.53
9	18891.80	444.57
10	18890.38	444.65
11	18889.02	444.76
12	18887.67	444.91
13	18886.32	445.10
14	18884.98	445.32
15	18852.74	451.13
16	18810.97	458.66

№ точки	Координаты точки (система координат, используемая для ведения Единого государственного реестра недвижимости (МСК-77))	
	X	Y
1	2	3
17	18803.77	461.35
18	18773.17	466.83
19	18768.47	466.86
20	18768.22	466.91
21	18763.98	467.93
22	18759.75	469.00
23	18755.53	470.11
24	18751.32	471.27
25	18747.12	472.47
26	18743.70	473.49
27	18722.85	480.43
28	18705.91	485.95
29	18689.04	491.69
30	18672.25	497.66
31	18655.54	503.85
32	18638.92	510.27
33	18627.13	515.00
34	18608.38	468.67
35	18613.82	466.49
36	18619.51	464.21
37	18636.18	457.79
38	18649.60	452.82
39	18652.93	451.59
40	18697.79	443.50
41	18704.75	442.25
42	18718.05	439.85
43	18733.34	437.10
44	18738.76	436.11
45	18787.01	427.42
46	18787.02	427.41

№ точки	Координаты точки (система координат, используемая для ведения Единого государственного реестра недвижимости (МСК-77))	
	X	Y
1	2	3
47	18802.84	424.56
48	18853.95	415.35
49	18873.40	411.84
50	18886.98	412.80
51	18893.18	411.73
Участок № 7		
1	18733.34	437.10
2	18718.05	439.85
3	18704.75	442.25
4	18709.23	434.03
5	18703.55	418.85
6	18697.26	403.91
7	18690.37	389.24
8	18682.22	372.76
9	18679.41	366.96
10	18676.69	361.12
11	18674.06	355.24
12	18673.67	354.43
13	18673.21	353.67
14	18672.68	352.94
15	18672.10	352.26
16	18671.46	351.64
17	18670.77	351.07
18	18670.04	350.56
19	18669.26	350.12
20	18668.45	349.74
21	18667.61	349.44
22	18666.75	349.20
23	18665.87	349.04
24	18664.98	348.96

№ точки	Координаты точки (система координат, используемая для ведения Единого государственного реестра недвижимости (МСК-77))	
	X	Y
1	2	3
25	18664.08	348.95
26	18663.19	349.02
27	18662.31	349.16
28	18661.44	349.38
29	18660.60	349.67
30	18585.15	379.34
31	18575.88	355.47
32	18589.86	350.04
33	18590.23	350.88
34	18590.67	351.69
35	18591.18	352.45
36	18591.76	353.17
37	18592.39	353.83
38	18593.08	354.44
39	18593.82	354.98
40	18594.61	355.45
41	18595.43	355.86
42	18596.29	356.19
43	18597.17	356.45
44	18598.07	356.62
45	18598.99	356.72
46	18599.91	356.74
47	18600.82	356.68
48	18601.73	356.53
49	18602.62	356.31
50	18603.49	356.01
51	18678.63	326.46
52	18680.41	331.13
53	18685.12	342.95
54	18690.21	354.62

№ точки	Координаты точки (система координат, используемая для ведения Единого государственного реестра недвижимости (МСК-77))	
	X	Y
1	2	3
55	18695.67	366.11
56	18703.82	382.59
57	18711.00	397.88
58	18717.54	413.45
59	18723.46	429.27
60	18724.37	431.87
Участок № 8		
1	18627.13	515.00
2	18622.38	516.91
3	18605.93	523.77
4	18589.58	530.85
5	18573.32	538.14
6	18557.17	545.66
7	18541.11	553.39
8	18525.17	561.34
9	18509.32	569.50
10	18493.59	577.87
11	18477.98	586.45
12	18462.48	595.24
13	18447.10	604.24
14	18431.84	613.45
15	18419.63	621.03
16	18419.63	621.03
17	18437.41	639.80
18	18440.22	642.62
19	18425.74	657.27
20	18401.70	632.46
21	18366.80	596.44
22	18332.70	561.25
23	18335.94	563.78

№ точки	Координаты точки (система координат, используемая для ведения Единого государственного реестра недвижимости (МСК-77))	
	X	Y
1	2	3
24	18338.61	565.30
25	18340.49	566.13
26	18341.46	566.49
27	18342.93	566.94
28	18344.42	567.31
29	18346.45	567.66
30	18348.50	567.84
31	18357.76	569.79
32	18381.71	586.61
33	18396.75	576.98
34	18411.92	567.55
35	18427.22	558.33
36	18442.64	549.31
37	18458.17	540.51
38	18473.83	531.91
39	18489.60	523.52
40	18505.48	515.35
41	18521.47	507.39
42	18537.56	499.65
43	18553.76	492.12
44	18570.05	484.81
45	18586.45	477.72
46	18596.33	473.60
47	18596.94	474.50
48	18601.55	471.43
49	18608.38	468.67
Участок № 9		
1	17869.56	1060.38
2	17869.49	1060.47
3	17869.10	1060.89

№ точки	Координаты точки (система координат, используемая для ведения Единого государственного реестра недвижимости (МСК-77))	
	X	Y
1	2	3
4	17868.71	1061.31
5	17868.29	1061.70
6	17851.14	1077.54
7	17832.60	1094.67
8	17830.11	1096.95
9	17827.61	1099.23
10	17825.08	1101.48
11	17822.54	1103.73
12	17819.99	1105.95
13	17817.41	1108.14
14	17814.83	1110.33
15	17812.23	1112.49
16	17809.61	1114.65
17	17806.98	1116.79
18	17804.34	1118.90
19	17803.37	1119.68
20	17829.01	1090.43
21	17873.03	1049.30
22	17873.09	1049.82
23	17873.10	1050.39
24	17873.10	1050.96
25	17873.09	1051.53
26	17873.03	1052.13
27	17872.97	1052.70
28	17872.88	1053.27
29	17872.77	1053.81
30	17872.64	1054.38
31	17872.49	1054.95
32	17872.31	1055.49
33	17872.13	1056.03

№ точки	Координаты точки (система координат, используемая для ведения Единого государственного реестра недвижимости (МСК-77))	
	X	Y
1	2	3
34	17871.90	1056.57
35	17871.68	1057.08
36	17871.40	1057.62
37	17871.13	1058.10
38	17870.83	1058.61
39	17870.54	1059.09
40	17870.27	1059.63
Участок № 10		
1	17852.69	1015.56
2	17853.13	1015.68
3	17853.87	1015.89
4	17854.59	1016.13
5	17855.29	1016.43
6	17855.99	1016.73
7	17856.29	1016.91
8	17856.65	1017.09
9	17857.31	1017.48
10	17857.94	1017.90
11	17858.54	1018.35
12	17859.14	1018.83
13	17859.69	1019.34
14	17860.23	1019.88
15	17860.73	1020.45
16	17861.21	1021.02
17	17861.66	1021.65
18	17862.08	1022.28
19	17862.47	1022.91
20	17862.81	1023.60
21	17863.13	1024.29
22	17863.46	1025.08

№ точки	Координаты точки (система координат, используемая для ведения Единого государственного реестра недвижимости (МСК-77))	
	X	Y
1	2	3
23	17809.77	1048.12
24	17809.38	1048.30
25	17809.01	1048.50
26	17808.64	1048.72
27	17808.29	1048.96
28	17807.95	1049.22
29	17807.62	1049.49
30	17807.31	1049.78
31	17807.01	1050.09
32	17806.73	1050.41
33	17806.47	1050.75
34	17806.23	1051.10
35	17806.01	1051.46
36	17805.80	1051.84
37	17805.62	1052.22
38	17805.46	1052.62
39	17805.31	1053.02
40	17805.19	1053.43
41	17805.10	1053.84
42	17805.02	1054.26
43	17804.97	1054.69
44	17804.94	1055.11
45	17804.93	1055.54
46	17804.94	1055.97
47	17804.98	1056.39
48	17805.04	1056.81
49	17805.12	1057.23
50	17805.23	1057.65
51	17805.35	1058.05
52	17805.50	1058.45

№ точки	Координаты точки (система координат, используемая для ведения Единого государственного реестра недвижимости (МСК-77))	
	X	Y
1	2	3
53	17805.67	1058.84
54	17819.47	1088.57
55	17819.64	1088.91
56	17819.83	1089.23
57	17820.04	1089.55
58	17820.27	1089.85
59	17820.52	1090.13
60	17820.79	1090.40
61	17821.07	1090.65
62	17821.37	1090.88
63	17821.68	1091.10
64	17822.00	1091.29
65	17822.34	1091.46
66	17822.69	1091.61
67	17823.04	1091.74
68	17823.40	1091.85
69	17823.77	1091.93
70	17824.14	1091.99
71	17824.52	1092.03
72	17824.90	1092.04
73	17825.27	1092.03
74	17825.65	1092.00
75	17826.02	1091.94
76	17826.39	1091.86
77	17826.75	1091.75
78	17827.11	1091.63
79	17827.46	1091.48
80	17827.79	1091.31
81	17828.12	1091.12
82	17828.43	1090.91

№ точки	Координаты точки (система координат, используемая для ведения Единого государственного реестра недвижимости (МСК-77))	
	X	Y
1	2	3
83	17828.73	1090.67
84	17829.01	1090.43
85	17803.37	1119.68
86	17804.24	1116.30
87	17777.29	1058.27
88	17773.66	1056.60
89	17738.04	1071.91
90	17736.27	1068.27
91	17779.76	1047.21
92	17794.94	1039.86
93	17842.80	1016.70
94	17843.49	1016.37
95	17844.20	1016.10
96	17844.92	1015.86
97	17845.63	1015.65
98	17846.38	1015.47
99	17847.14	1015.35
100	17847.89	1015.26
101	17848.64	1015.20
102	17849.38	1015.20
103	17850.15	1015.20
104	17850.92	1015.26
105	17851.67	1015.38
106	17852.40	1015.50
Участок № 11		
1	17203.81	1417.87
2	17182.97	1429.65
3	17165.34	1458.21
4	17155.01	1475.01
5	17155.00	1475.00

№ точки	Координаты точки (система координат, используемая для ведения Единого государственного реестра недвижимости (МСК-77))	
	X	Y
1	2	3
6	17155.06	1439.44
Участок № 12		
1	17016.52	1669.70
2	17028.24	1676.40
3	17024.77	1682.46
4	17013.06	1675.60
Участок № 13		
1	16606.17	2154.65
2	16607.28	2144.93
3	16612.98	2141.33
4	16642.44	2122.70
5	16683.26	2159.06
6	16634.86	2195.27
Участок № 14		
1	18787.02	427.41
2	18796.62	421.66
3	18797.50	421.51
4	18845.92	413.29
5	18872.96	408.79
6	18874.55	408.33
7	18876.09	407.72
8	18877.57	406.98
9	18878.98	406.11
10	18880.31	405.12
11	18881.54	404.02
12	18882.68	402.81
13	18883.70	401.51
14	18884.60	400.12
15	18885.38	398.66
16	18886.02	397.13

№ точки	Координаты точки (система координат, используемая для ведения Единого государственного реестра недвижимости (МСК-77))	
	X	Y
1	2	3
17	18886.53	395.56
18	18886.89	393.94
19	18887.11	392.30
20	18887.18	390.65
21	18887.11	388.99
22	18886.89	387.35
23	18887.24	388.29
24	18887.54	389.24
25	18887.78	390.21
26	18887.97	391.19
27	18888.04	391.69
28	18888.11	392.19
29	18888.19	393.18
30	18888.21	394.18
31	18888.18	395.18
32	18888.10	396.18
33	18887.95	397.17
34	18887.76	398.15
35	18887.51	399.12
36	18887.20	400.07
37	18886.85	401.01
38	18886.44	401.92
39	18885.96	402.84
40	18885.47	403.67
41	18884.92	404.50
42	18884.32	405.31
43	18883.68	406.07
44	18882.99	406.80
45	18882.27	407.49
46	18881.51	408.14

№ точки	Координаты точки (система координат, используемая для ведения Единого государственного реестра недвижимости (МСК-77))	
	X	Y
1	2	3
47	18880.71	408.75
48	18879.88	409.31
49	18879.02	409.82
50	18878.14	410.29
51	18877.23	410.70
52	18876.30	411.06
53	18875.35	411.38
54	18874.38	411.64
55	18873.40	411.84
Участок № 15		
1	18938.73	455.24
2	18926.33	456.52
3	18925.91	456.16
4	18925.76	456.04
5	18924.90	455.33
6	18923.84	454.52
7	18922.76	453.73
8	18921.66	452.97
9	18921.63	452.95
10	18935.52	443.42
11	18937.09	445.79
12	18937.88	448.35
Участок № 16		
1	18780.81	528.24
2	18753.62	544.44
3	18733.94	554.22
4	18721.10	558.81
5	18707.52	564.63
6	18693.05	570.24
7	18668.66	579.36

№ точки	Координаты точки (система координат, используемая для ведения Единого государственного реестра недвижимости (МСК-77))	
	X	Y
1	2	3
8	18643.38	587.88
9	18625.73	593.58
10	18591.06	604.02
11	18582.29	607.44
12	18494.06	656.52
13	18488.06	658.62
14	18487.08	658.82
15	18571.12	612.05
16	18583.39	605.75
17	18596.06	600.31
18	18609.07	595.73
19	18647.03	584.07
20	18732.21	551.94
21	18737.39	549.48
22	18742.79	537.31
23	18722.85	480.43
24	18743.70	473.49
25	18744.61	482.05
26	18758.69	522.21
27	18765.36	528.72
28	18773.69	527.87
29	18778.65	524.97
Участок № 17		
1	18478.61	660.21
2	18477.26	660.39
3	18470.15	660.78
4	18469.01	661.74
5	18465.71	664.50
6	18465.11	665.04
7	18464.87	665.25

№ точки	Координаты точки (система координат, используемая для ведения Единого государственного реестра недвижимости (МСК-77))	
	X	Y
1	2	3
8	18464.06	666.03
9	18463.31	666.87
10	18462.62	667.74
11	18461.96	668.67
12	18461.51	669.36
13	18465.14	669.60
14	18470.08	669.36
15	18479.24	669.21
16	18483.36	668.70
17	18500.63	661.02
18	18514.10	653.79
19	18545.45	636.87
20	18576.80	619.95
21	18592.97	611.25
22	18624.20	601.47
23	18648.47	594.09
24	18676.85	584.07
25	18705.23	574.05
26	18727.63	565.26
27	18742.44	558.87
28	18760.72	549.66
29	18784.87	534.40
30	18788.97	540.61
31	18778.78	547.28
32	18775.82	549.74
33	18750.31	562.67
34	18738.01	567.73
35	18709.83	578.31
36	18684.42	588.10
37	18678.55	589.34

№ точки	Координаты точки (система координат, используемая для ведения Единого государственного реестра недвижимости (МСК-77))	
	X	Y
1	2	3
38	18619.48	607.59
39	18614.05	609.65
40	18603.50	613.02
41	18589.77	619.32
42	18578.41	625.15
43	18519.44	657.98
44	18496.25	675.35
45	18471.57	689.09
46	18466.56	699.41
47	18443.37	675.47
48	18471.01	660.06
49	18475.44	660.06
Участок № 18		
1	18139.37	867.62
2	18148.04	868.31
3	18155.17	861.70
4	18160.50	839.71
5	18177.46	825.90
6	18186.76	823.48
7	18185.90	822.79
8	18181.96	819.61
9	18179.78	817.85
10	18179.08	818.47
11	18177.82	819.58
12	18174.17	822.80
13	18169.47	817.67
14	18163.63	823.03
15	18159.92	819.46
16	18130.69	845.41
17	18093.43	878.50

№ точки	Координаты точки (система координат, используемая для ведения Единого государственного реестра недвижимости (МСК-77))	
	X	Y
1	2	3
18	18079.59	890.79
19	18070.30	902.68
20	18085.34	917.68
Участок № 19		
1	18086.90	930.24
2	18074.37	918.11
3	18071.63	920.92
4	18067.64	916.81
5	18030.03	953.71
6	18028.55	952.20
7	18026.91	953.80
8	18028.40	955.32
9	18017.91	965.61
10	18035.15	983.22
11	18048.30	970.89
12	18046.91	969.45
Участок № 20		
1	19662.64	298.07
2	19664.97	303.66
3	19659.34	306.01
4	19657.01	300.42
Участок № 21		
1	19630.33	262.72
2	19633.44	261.58
3	19634.18	262.02
4	19634.16	264.24
5	19632.23	265.32
6	19630.31	264.21
Участок № 22		
1	19586.33	286.62
2	19585.76	292.68
3	19579.70	292.11

№ точки	Координаты точки (система координат, используемая для ведения Единого государственного реестра недвижимости (МСК-77))	
	X	Y
1	2	3
4	19580.27	286.05
Участок № 23		
1	17860.97	1101.15
2	17850.65	1122.87
3	17839.23	1117.80
4	17849.38	1096.23
Участок № 24		
1	17319.77	1406.15
2	17288.36	1421.36
3	17286.78	1417.47
4	17319.22	1404.90
Участок № 25		
1	17279.41	1425.70
2	17259.48	1435.35
3	17256.66	1436.73
4	17253.87	1438.17
5	17251.11	1439.67
6	17248.37	1441.20
7	17245.67	1442.79
8	17242.98	1444.44
9	17240.33	1446.09
10	17237.72	1447.83
11	17235.12	1449.60
12	17232.56	1451.40
13	17230.04	1453.26
14	17227.53	1455.18
15	17225.07	1457.13
16	17222.64	1459.11
17	17220.24	1461.15
18	17217.89	1463.22
19	17215.58	1465.32
20	17214.06	1466.75

№ точки	Координаты точки (система координат, используемая для ведения Единого государственного реестра недвижимости (МСК-77))	
	X	Y
1	2	3
21	17207.60	1452.84
22	17208.05	1450.35
23	17209.07	1448.01
24	17212.28	1445.82
25	17275.74	1417.89
Участок № 26		
1	17319.77	1406.15
2	17320.92	1408.77
3	17293.11	1420.08
4	17294.78	1424.85
5	17290.53	1426.68
6	17288.36	1421.36
Участок № 27		
1	17279.41	1425.70
2	17287.76	1443.42
3	17221.70	1473.99
4	17216.07	1471.08
5	17214.06	1466.75
6	17215.58	1465.32
7	17217.89	1463.22
8	17220.24	1461.15

№ точки	Координаты точки (система координат, используемая для ведения Единого государственного реестра недвижимости (МСК-77))	
	X	Y
1	2	3
9	17222.64	1459.11
10	17225.07	1457.13
11	17227.53	1455.18
12	17230.04	1453.26
13	17232.56	1451.40
14	17235.12	1449.60
15	17237.72	1447.83
16	17240.33	1446.09
17	17242.98	1444.44
18	17245.67	1442.79
19	17248.37	1441.20
20	17251.11	1439.67
21	17253.87	1438.17
22	17256.66	1436.73
23	17259.48	1435.35
Участок № 28		
1	16872.48	1956.15
2	16867.72	1960.92
3	16865.67	1958.88
4	16870.43	1954.08

3.2.5. Сведения о границах территории, применительно к которой осуществляется подготовка проекта межевания территории

№ точки	Координаты точки (система координат, используемая для ведения Единого государственного реестра недвижимости (МСК-77))	
	X	Y
1	2	3
1	19692.60	153.67
2	19790.54	328.07
3	19882.20	361.12
4	19865.13	433.82
5	19804.69	426.66

№ точки	Координаты точки (система координат, используемая для ведения Единого государственного реестра недвижимости (МСК-77))	
	X	Y
1	2	3
6	19713.12	356.73
7	19530.01	419.50
8	19252.00	439.61
9	18748.43	573.58
10	18499.86	679.17

№ точки	Координаты точки (система координат, используемая для ведения Единого государственного реестра недвижимости (МСК-77))	
	X	Y
1	2	3
11	18524.82	734.37
12	18842.17	880.01
13	18766.00	990.04
14	18910.19	1119.51
15	18871.72	1167.53
16	18462.02	834.14
17	18409.77	917.45
18	18360.83	892.56
19	18412.22	793.87
20	18379.44	766.91
21	18242.28	873.26
22	18036.76	1052.47
23	17957.99	1143.47
24	18160.86	1203.52
25	18130.65	1322.90
26	17856.08	1243.56
27	17811.97	1264.62
28	17506.54	1413.40
29	17255.60	1526.25
30	17247.47	1539.63
31	17185.10	1649.21
32	17196.96	1656.09
33	17169.58	1705.84
34	17156.35	1697.98
35	17145.48	1718.81
36	17033.16	1908.53
37	16962.75	1994.58
38	16769.42	2189.91
39	16639.34	2303.86
40	16543.55	2192.87
41	16562.31	2127.46

№ точки	Координаты точки (система координат, используемая для ведения Единого государственного реестра недвижимости (МСК-77))	
	X	Y
1	2	3
42	16574.87	2041.69
43	16702.66	2015.31
44	16809.45	1895.33
45	16856.52	1815.58
46	16970.73	1621.51
47	17075.05	1438.25
48	17116.57	1369.87
49	17421.61	1230.59
50	17725.51	1084.27
51	17716.45	1046.24
52	17801.60	901.49
53	17860.25	877.58
54	17894.74	910.96
55	18115.17	718.73
56	18220.98	636.70
57	17982.86	374.66
58	18110.15	278.62
59	18351.37	536.53
60	18391.42	504.55
61	18537.81	436.15
62	18509.69	376.12
63	18691.05	310.20
64	18714.29	362.39
65	18850.47	329.87
66	18842.85	307.17
67	18873.59	297.73
68	18882.72	322.17
69	19221.36	241.31
70	19492.34	221.70
71	19692.60	153.67

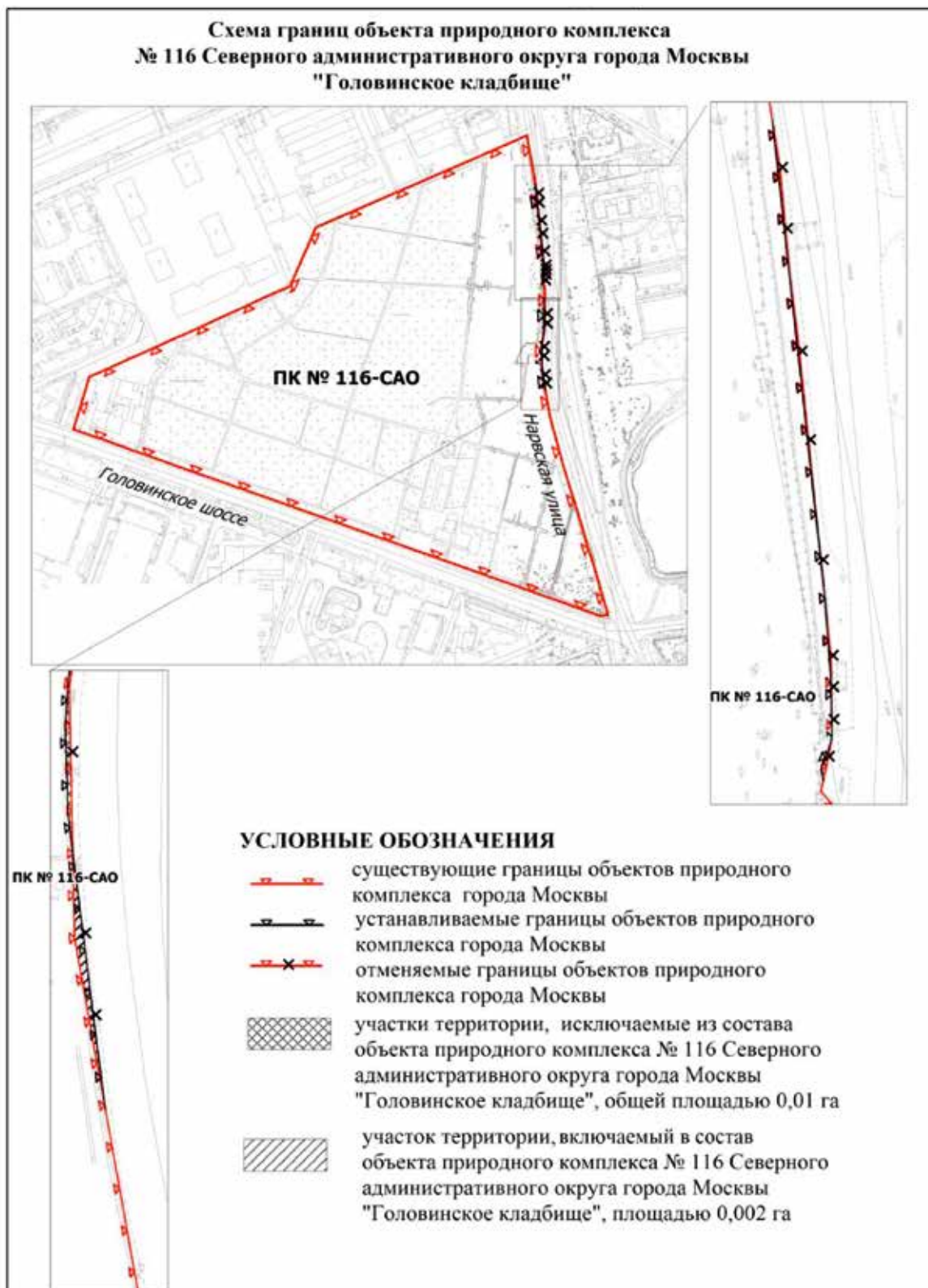
3.2.6. Виды разрешенного использования образуемых и (или) изменяемых земельных участков, предназначенных для размещения линейных объектов и объектов капитального строительства, проектируемых в составе линейного объекта, а также существующих земельных участков, занятых линейными объектами и объектами капитального строительства, входящими в состав линейных объектов, в соответствии с проектом планировки территории линейного объекта

№ п/п	Условный номер образуемого и (или) изменяемого земельного участка на чертеже	Виды разрешенного использования ¹
1	2	3
1	1	12.0.1, 12.0.2
2	2	12.0.1, 12.0.2
3	3	12.0.1, 12.0.2
4	4	12.0.1, 12.0.2
5	5	12.0.1, 12.0.2
6	6	12.0.1, 12.0.2
7	7	12.0.1, 12.0.2
8	8	12.0.1, 12.0.2
9	9	12.0.1, 12.0.2
10	10	12.0.1, 12.0.2
11	11	12.0.1, 12.0.2
12	12	12.0.1, 12.0.2
13	13	12.0.1, 12.0.2
14	14	12.0.1, 12.0.2
15	15	12.0.1, 12.0.2
16	16	12.0.1, 12.0.2
17	17	12.0.1, 12.0.2
18	18	12.0.1, 12.0.2
19	19	12.0.1, 12.0.2
20	20	3.1.1, 12.0.1
21	21	12.0.1, 12.0.2
22	22	12.0.1, 12.0.2
23	23	12.0.1, 12.0.2
24	24	12.0.1, 12.0.2
25	25	12.0.1, 12.0.2
26	26	2.7.1
27	27	3.2.3
28	28	12.0.1, 12.0.2

¹ – Описание видов разрешенного использования земельных участков в соответствии с приказом Федеральной службы государственной регистрации, кадастра и картографии от 10 ноября 2020 г. № П/0412 «Об утверждении классификатора видов разрешенного использования земельных участков».

Приложение 2

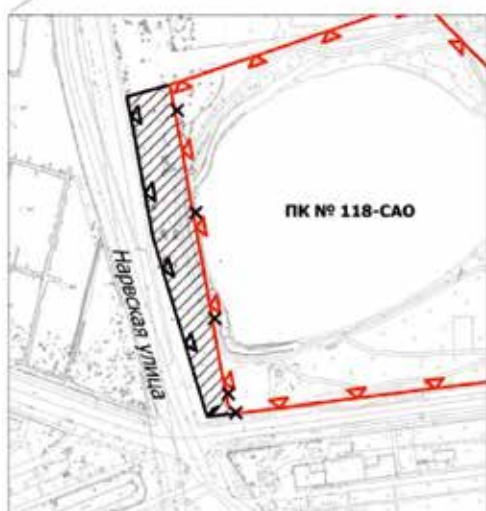
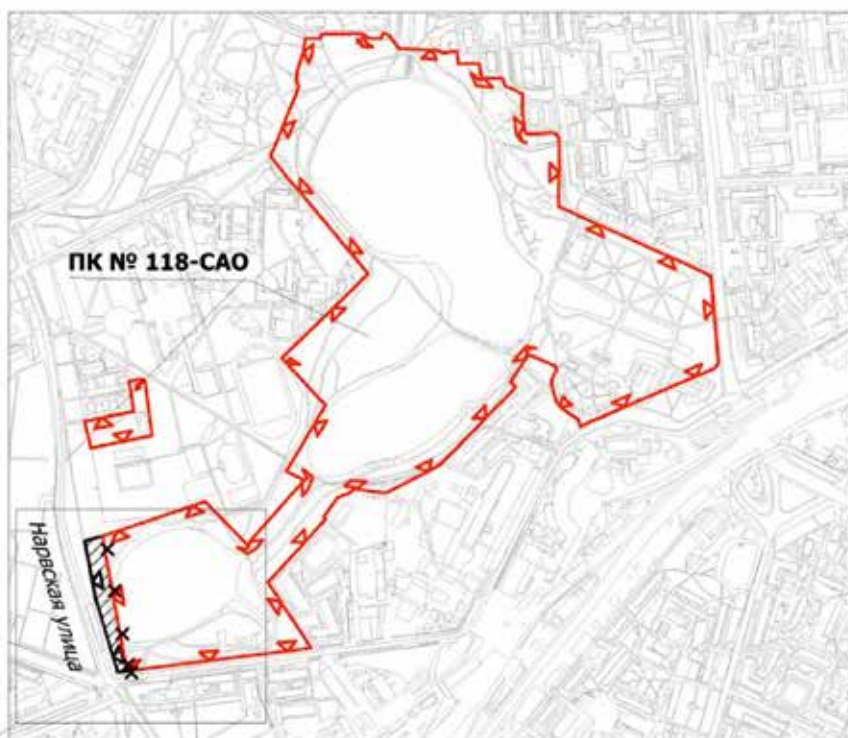
к постановлению Правительства Москвы
от 17 декабря 2025 г. № 3213-ПП







Приложение 3

к постановлению Правительства Москвы
от 17 декабря 2025 г. № 3213-ПП

**Схема границ объекта природного комплекса
№ 118 Северного административного округа города Москвы
"Усадьба "Михалково"**



УСЛОВНЫЕ ОБОЗНАЧЕНИЯ

-  существующие границы объектов природного комплекса города Москвы
-  устанавливаемые границы объектов природного комплекса города Москвы
-  отменяемые границы объектов природного комплекса города Москвы
-  участок территории, включаемый в состав объекта природного комплекса № 118 Северного административного округа города Москвы "Усадьба "Михалково", площадью 0,64 га





Приложение 4

к постановлению Правительства Москвы
от 17 декабря 2025 г. № 3213-ПП

**Схема границ объекта природного комплекса
№ 129 Северного административного округа города Москвы
"Сквер по Нарвской ул."**



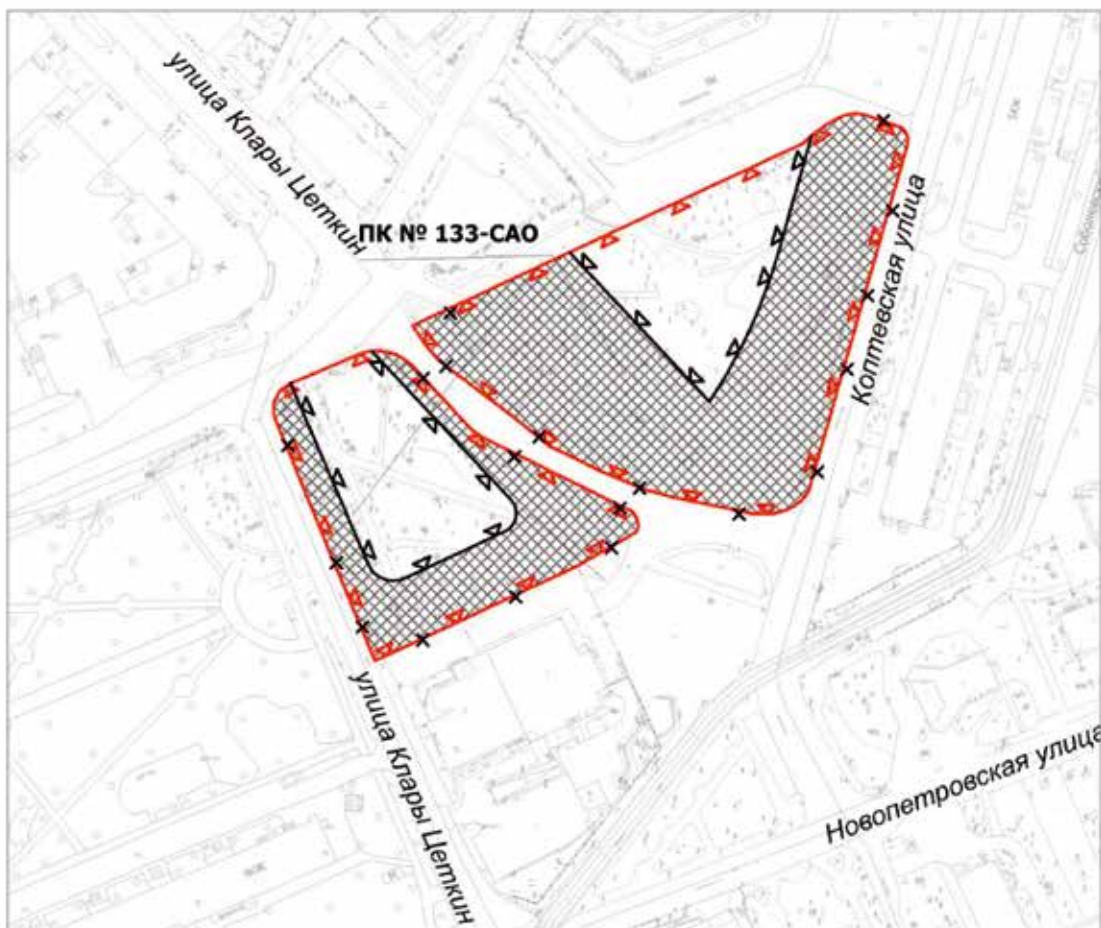
УСЛОВНЫЕ ОБОЗНАЧЕНИЯ

-  существующие границы объектов природного комплекса города Москвы
-  устанавливаемые границы объектов природного комплекса города Москвы
-  отменяемые границы объектов природного комплекса города Москвы
-  участок территории, исключаемый из состава объекта природного комплекса № 129 Северного административного округа города Москвы "Сквер по Нарвской ул.", площадью 0,01 га

Приложение 5

к постановлению Правительства Москвы
от 17 декабря 2025 г. № 3213-ПП

**Схема границ объекта природного комплекса
№ 133 Северного административного округа города Москвы
"Сквер между ул. Клары Цеткин и Нарвской ул."**



УСЛОВНЫЕ ОБОЗНАЧЕНИЯ



существующие границы объектов природного комплекса города Москвы



устанавливаемые границы объектов природного комплекса города Москвы



отменяемые границы объектов природного комплекса города Москвы

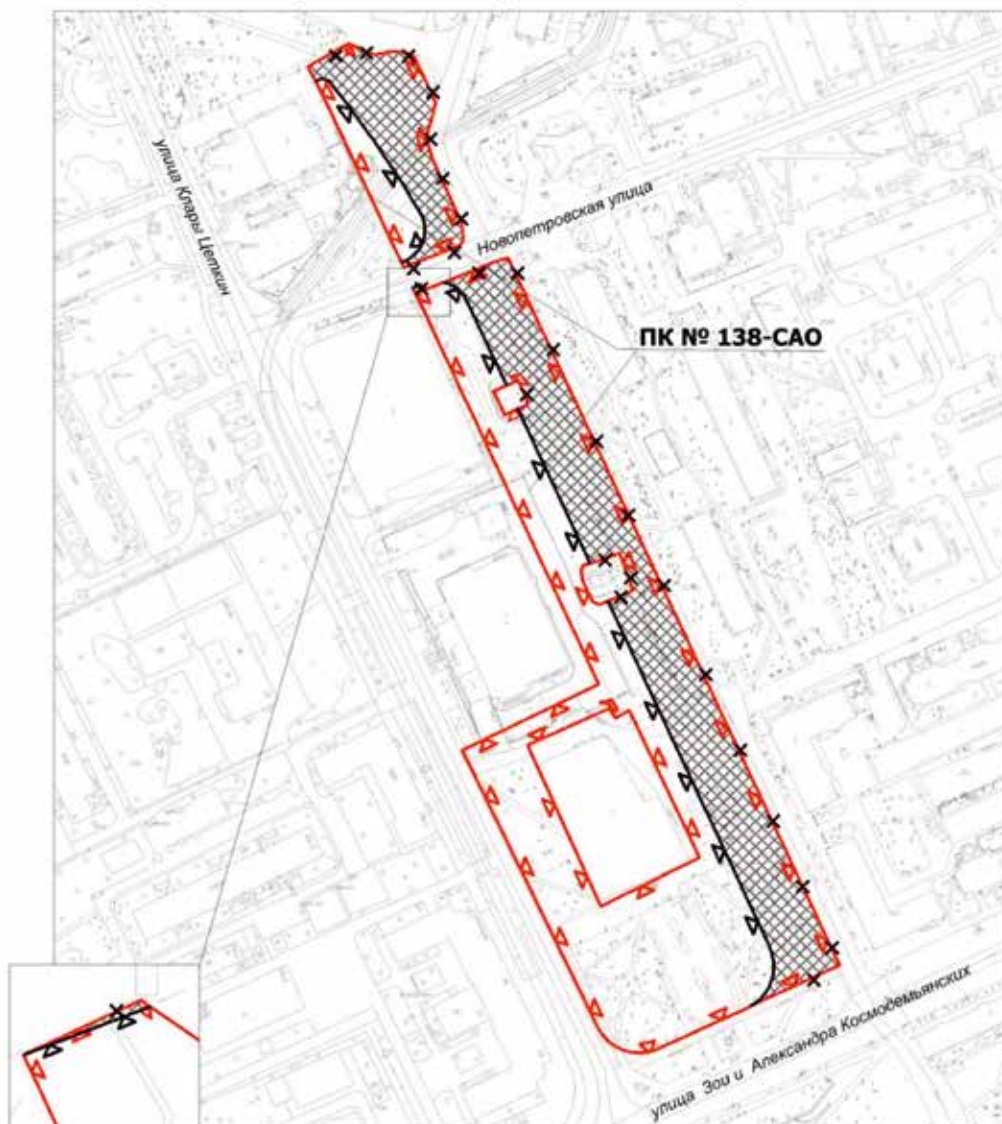


участки территории, исключаемые из состава объекта природного комплекса № 133 Северного административного округа города Москвы "Сквер между ул. Клары Цеткин и Нарвской ул.", общей площадью 0,98 га





Приложение 6

к постановлению Правительства Москвы
от 17 декабря 2025 г. № 3213-ПП

**Схема границ объекта природного комплекса
№ 138 Северного административного округа города Москвы
"Сквер у кинотеатра "Рассвет" по ул. Зои и Александра Космодемьянских"**

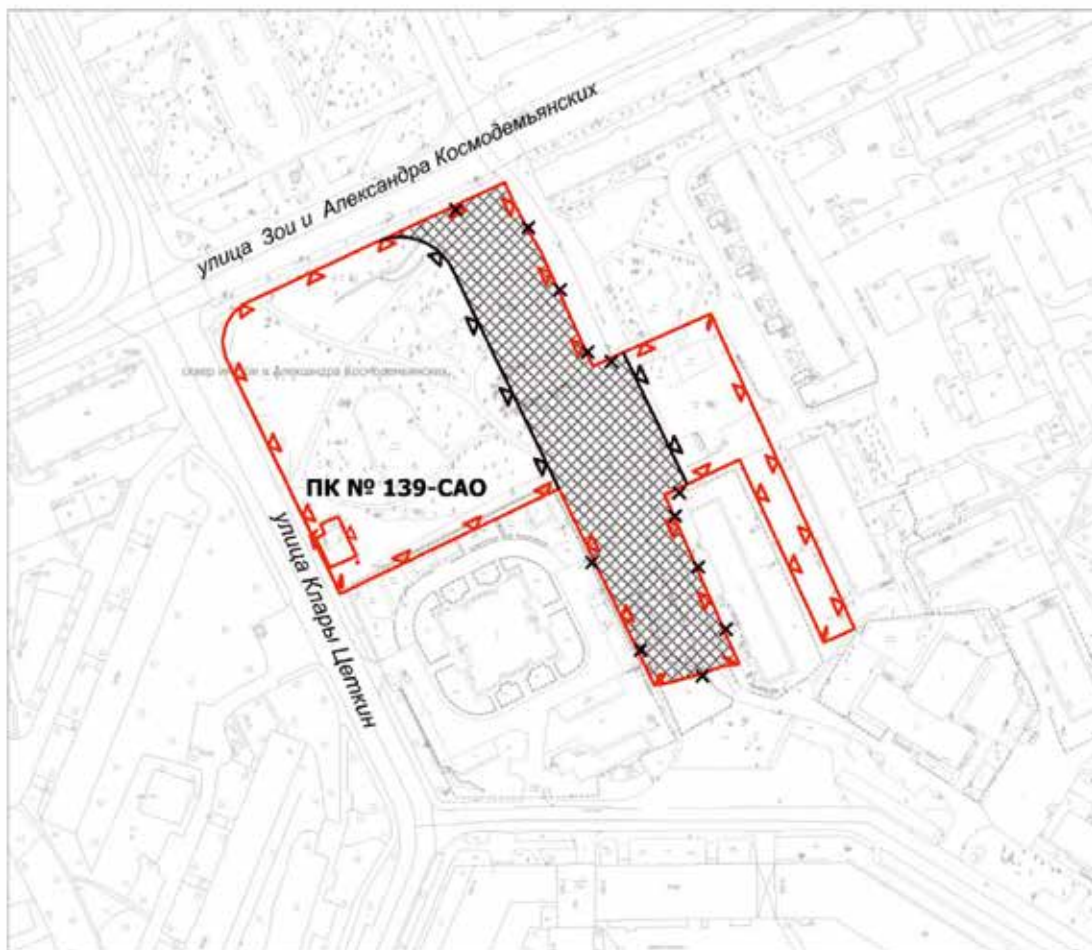


УСЛОВНЫЕ ОБОЗНАЧЕНИЯ





-  существующие границы объектов природного комплекса города Москвы
-  устанавливаемые границы объектов природного комплекса города Москвы
-  отменяемые границы объектов природного комплекса города Москвы
-  участки территорий, исключаемые из состава объекта природного комплекса № 138 Северного административного округа города Москвы "Сквер у кинотеатра "Рассвет" по ул. Зои и Александра Космодемьянских", общей площадью 1,04 га

Приложение 7
к постановлению Правительства Москвы
от 17 декабря 2025 г. № 3213-ПП

**Схема границ объекта природного комплекса
№ 139 Северного административного округа города Москвы
"Сквер по ул. Зои и Александра Космодемьянских"**



УСЛОВНЫЕ ОБОЗНАЧЕНИЯ

-  существующие границы объектов природного комплекса города Москвы
-  устанавливаемые границы объектов природного комплекса города Москвы
-  отменяемые границы объектов природного комплекса города Москвы
-  участок территории, исключаемый из состава объекта природного комплекса № 139 Северного административного округа города Москвы "Сквер по ул. Зои и Александра Космодемьянских", площадью 0,59 га

Приложение 8

к постановлению Правительства Москвы
от 17 декабря 2025 г. № 3213-ПП

Внесение изменения в приложение 1 к постановлению Правительства Москвы
от 19 января 1999 г. № 38

ПЕРЕЧЕНЬ ТЕРРИТОРИЙ ПРИРОДНОГО КОМПЛЕКСА Г. МОСКВЫ (кроме особо охраняемых природных территорий и объектов Природного комплекса Центрального административного округа)

№ объекта	Наименование объекта Природного комплекса	Режим регулирования градостроительной деятельности	Площадь **, га
1	2	3	4
Северный АО			
116	Головинское кладбище	Озелененная территория специального назначения	16,12
118	Усадьба «Михалково»	Озелененная территория ограниченного пользования	46,28
129	Сквер по Нарвской ул.	Озелененная территория общего пользования	1,82
133	Сквер между ул.Клары Цеткин и Нарвской ул.	Озелененная территория общего пользования	0,49
138	Сквер у кинотеатра «Рассвет» по ул.Зои и Александра Космодемьянских	Озелененная территория общего пользования	1,34
139	Сквер по ул.Зои и Александра Космодемьянских	Озелененная территория общего пользования	1,06

Об утверждении проекта планировки территории линейного объекта – участок магистральной улицы «Мамыри – автомобильная дорога Солнцево – Бутово – Видное – Пенино – Шарапово» от магистральной улицы «Среднево – Марьино – Десна» до магистральной улицы «Киевское шоссе – Птичное – Ботаково – Троицк»

Постановление Правительства Москвы от 17 декабря 2025 года № 3214-ПП

В соответствии с Градостроительным кодексом Российской Федерации, постановлением Правительства Российской Федерации от 12 мая 2017 г. № 564 «Об утверждении Положения о составе и содержании документации по планировке территории, предусматривающей размещение одного или нескольких линейных объектов», Законом города Москвы от 25 июня 2008 г. № 28 «Градостроительный кодекс города Москвы», постановлением Правительства Москвы от 22 марта 2022 г. № 438-ПП «О реализации положений пункта 2 статьи 7 Федерального закона от 14 марта 2022 г. № 58-ФЗ «О внесении изменений в отдельные законодательные акты Российской Федерации» Правительство Москвы постановляет:

1. Утвердить проект планировки территории линейного объекта – участок магистральной улицы «Мамыри – автомобильная дорога Солнцево – Бутово – Видное – Пенино – Шарапово» от магистральной улицы «Среднево – Марьино – Десна» до магистральной улицы «Киевское шоссе – Птичное – Ботаково – Троицк» (приложение).

2. Контроль за выполнением настоящего постановления возложить на заместителя Мэра Москвы в Правительстве Москвы по вопросам градостроительной политики и строительства Ефимова В.В.

Мэр Москвы **С.С.Собянин**

Приложение

*к постановлению Правительства Москвы
от 17 декабря 2025 г. № 3214-ПП*

Проект планировки территории линейного объекта – участок магистральной улицы «Мамыри – автомобильная дорога Солнцево – Бутово – Видное – Пенино – Шарапово» от магистральной улицы «Среднево – Марьино – Десна» до магистральной улицы «Киевское шоссе – Птичное – Ботаково – Троицк»

1. Графическая часть

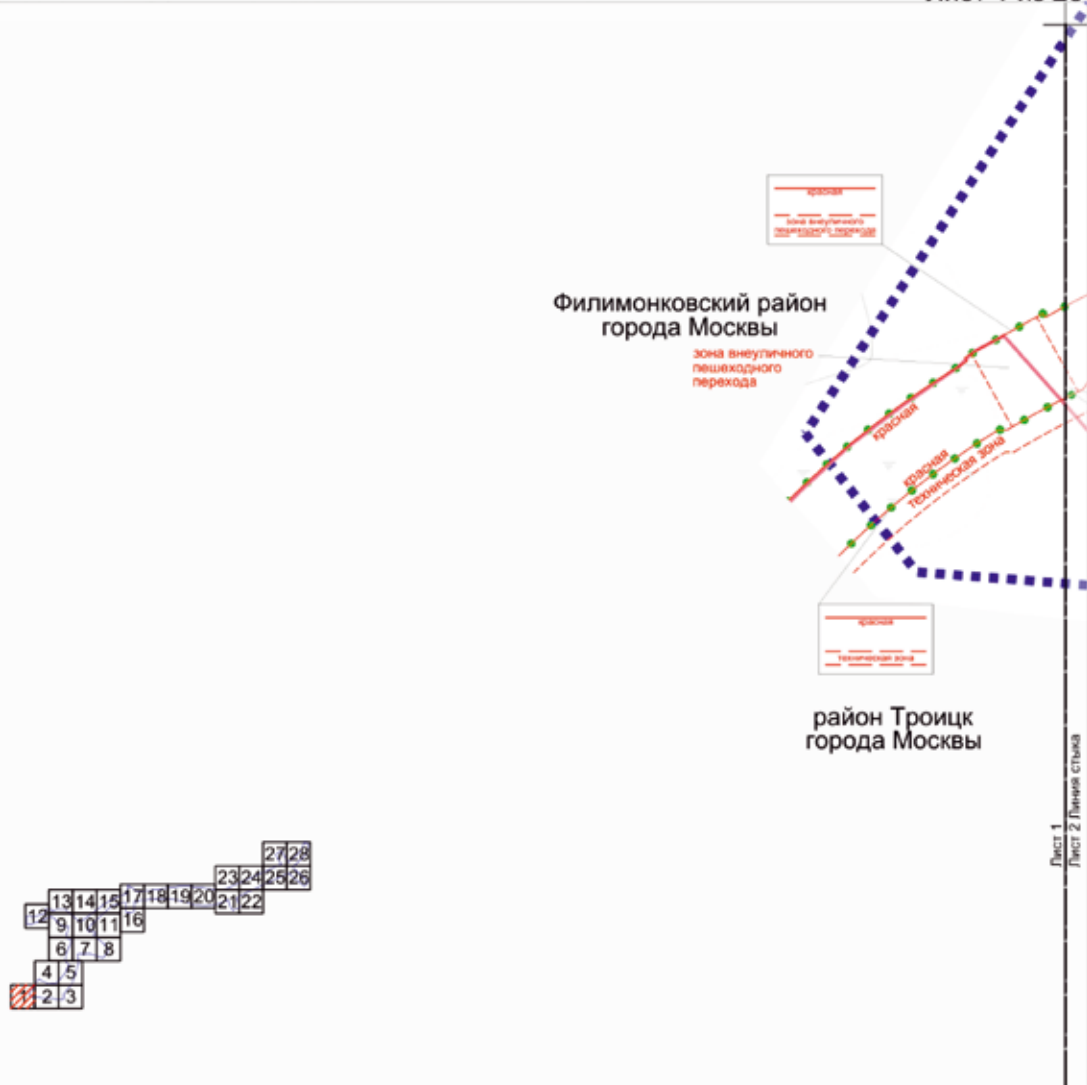
1.1. Чертеж красных линий и перечень координат характерных точек устанавливаемых красных линий
1.1.1. Чертеж красных линий район Т

Масштаб 1:4000

район Троицк города Москвы


Филимонковский район города Москвы

Лист 1 из 28



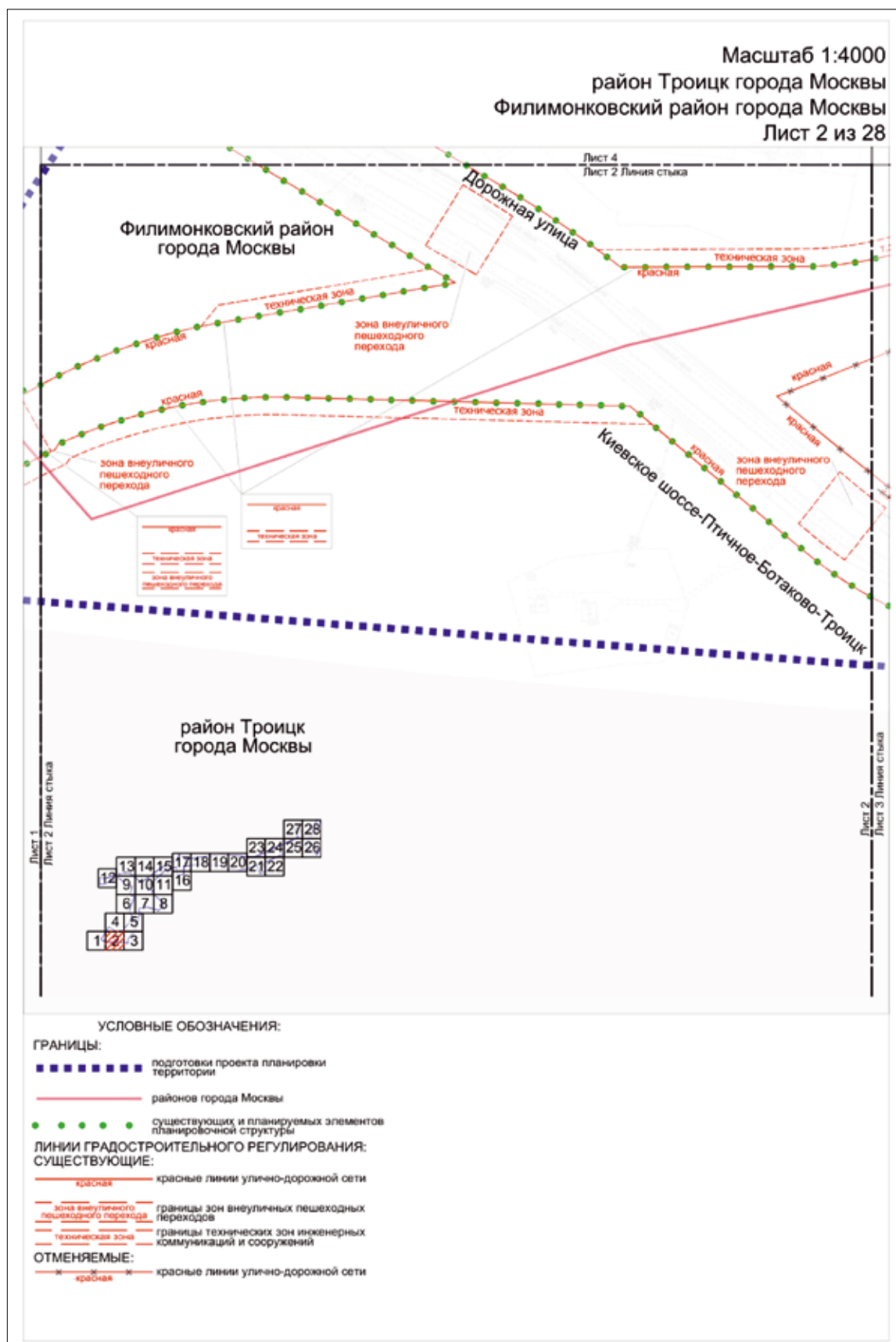
УСЛОВНЫЕ ОБОЗНАЧЕНИЯ:

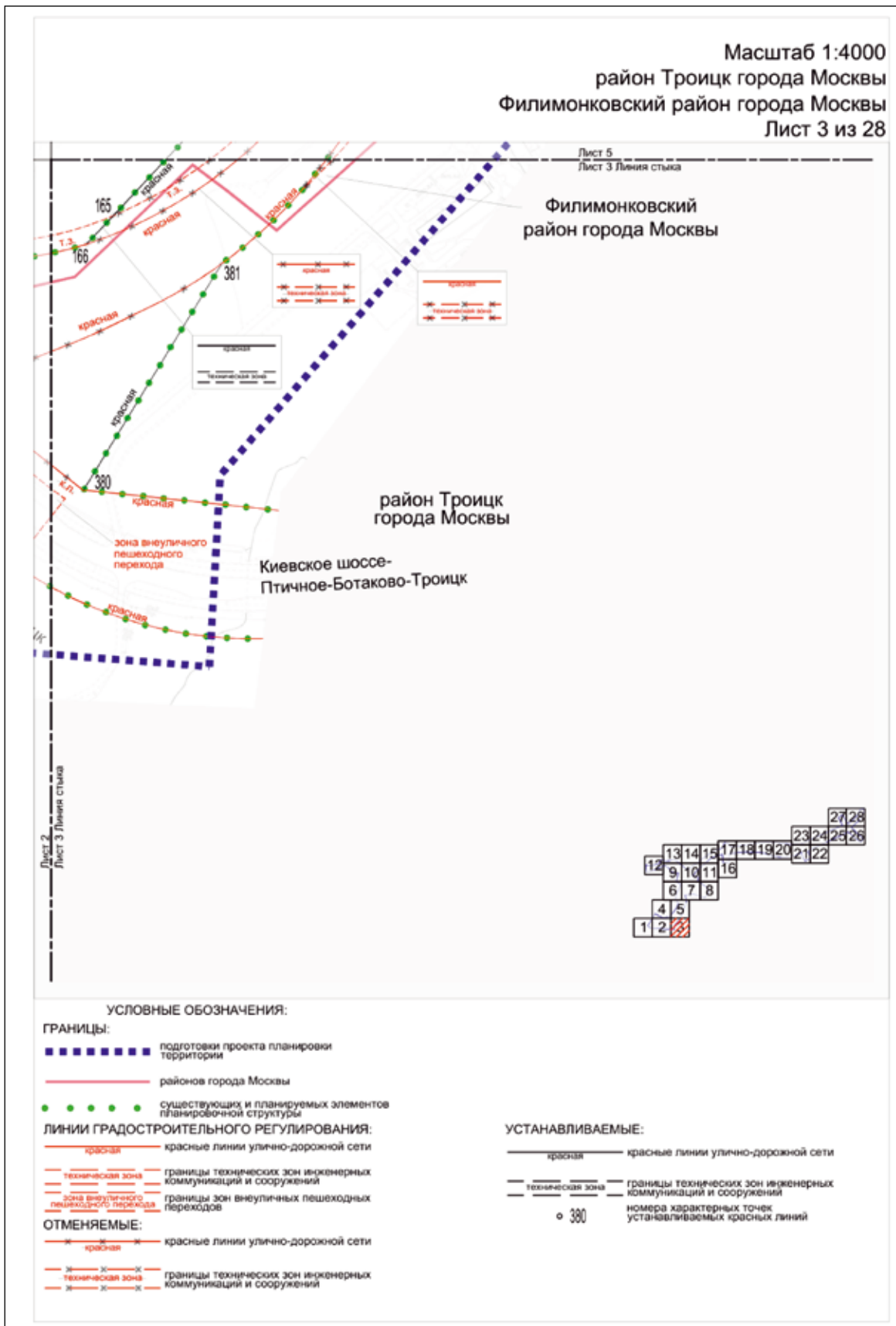
ГРАНИЦЫ:

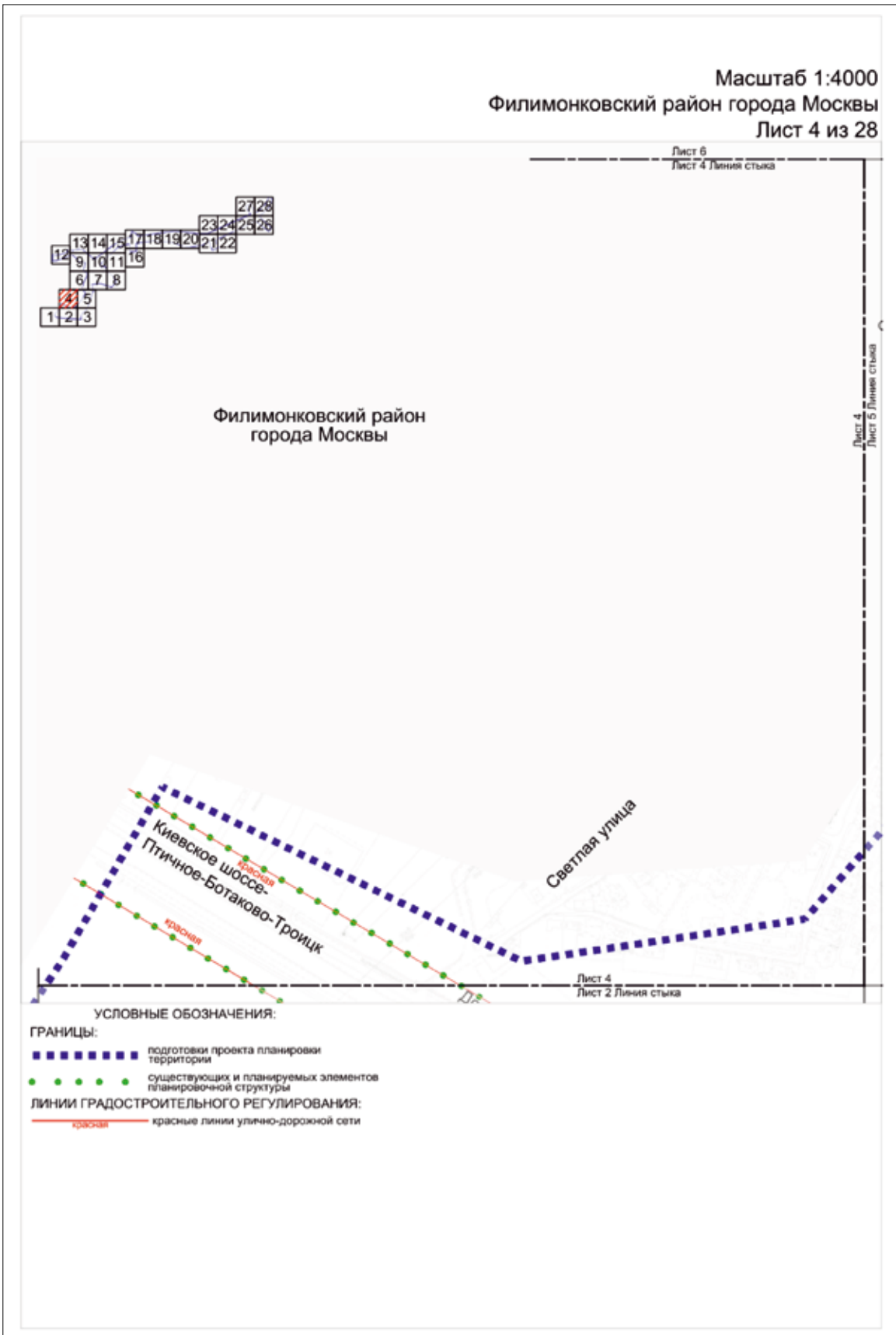
- 
 подготовка проекта планировки территории
 район города Москвы
 существующих и планируемых элементов планировочной структуры

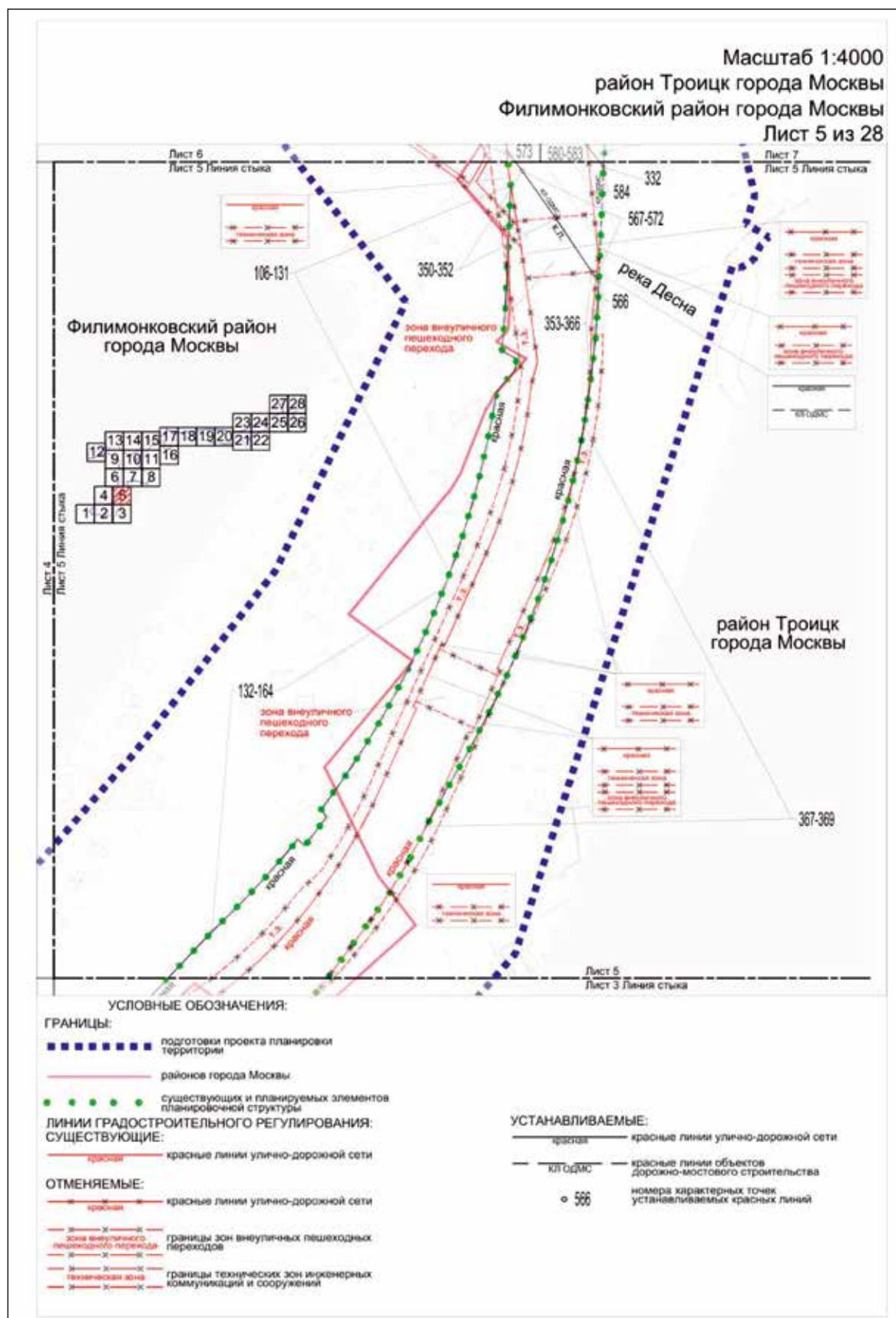
ЛИНИИ ГРАДОСТРОИТЕЛЬНОГО РЕГУЛИРОВАНИЯ:
СУЩЕСТВУЮЩИЕ:

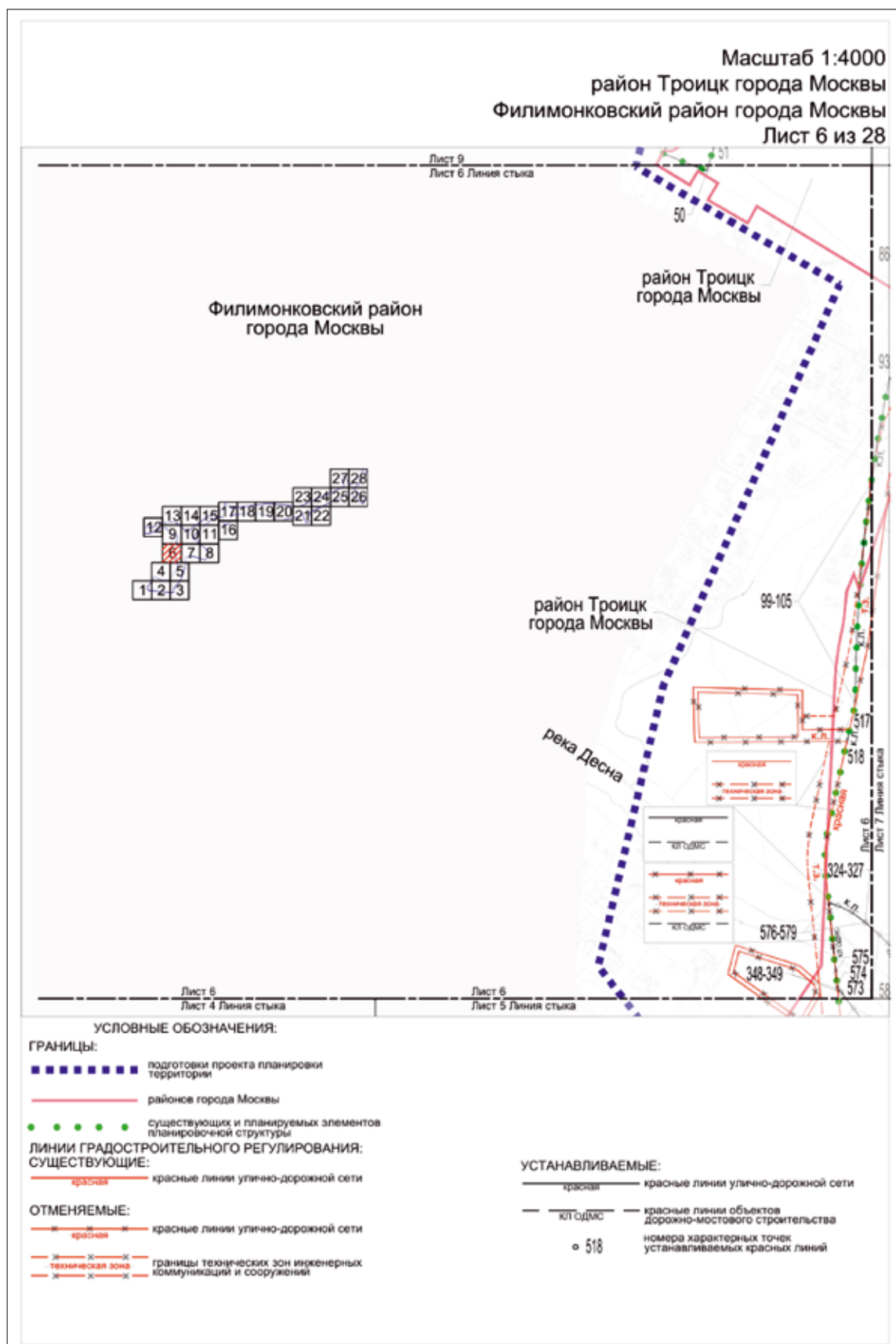
- | | |
|---|--|
| | красные линии улично-дорожной сети |
| | границы технических зон инженерных коммуникаций и сооружений |
| | границы зон внеуличных пешеходных переходов |

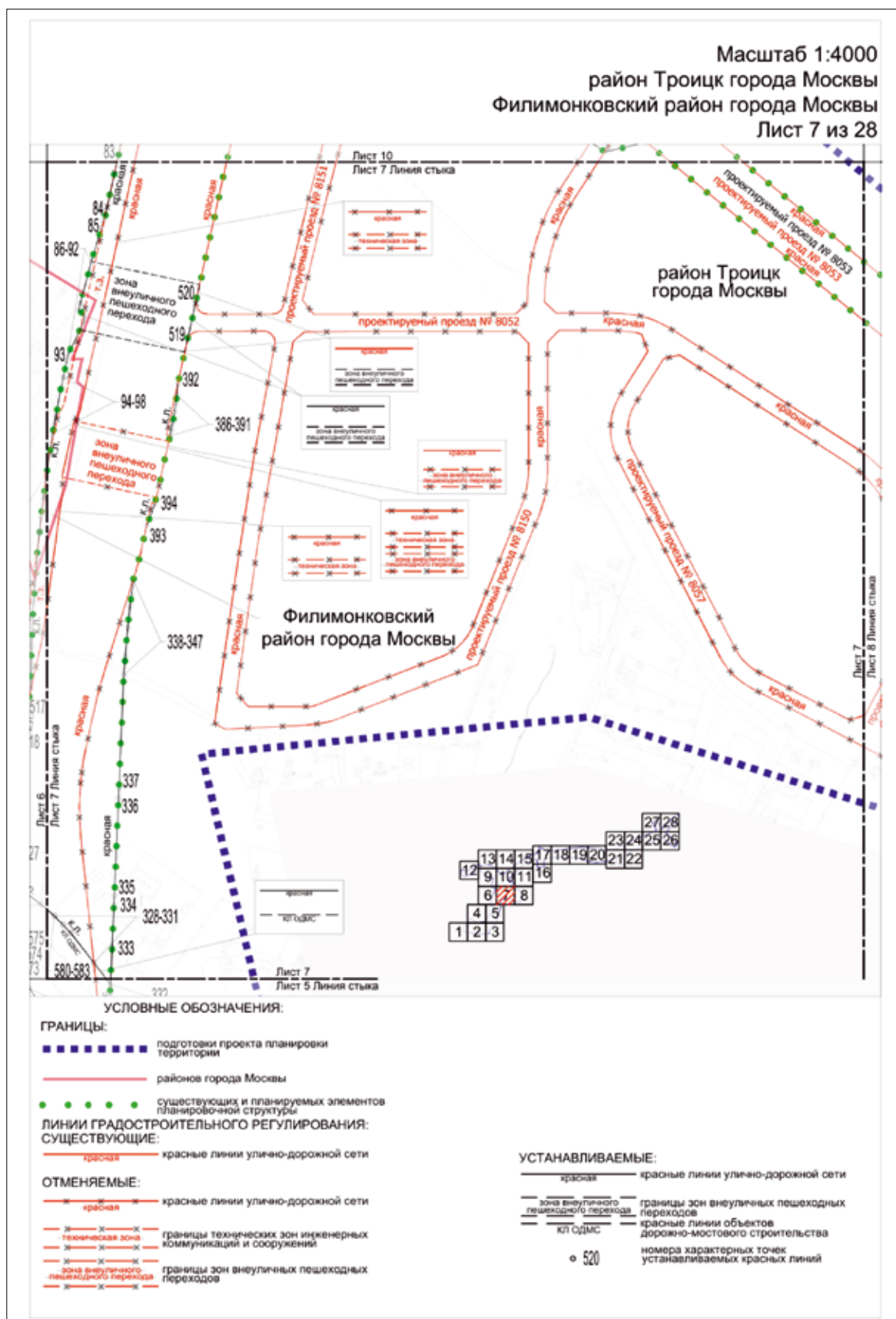





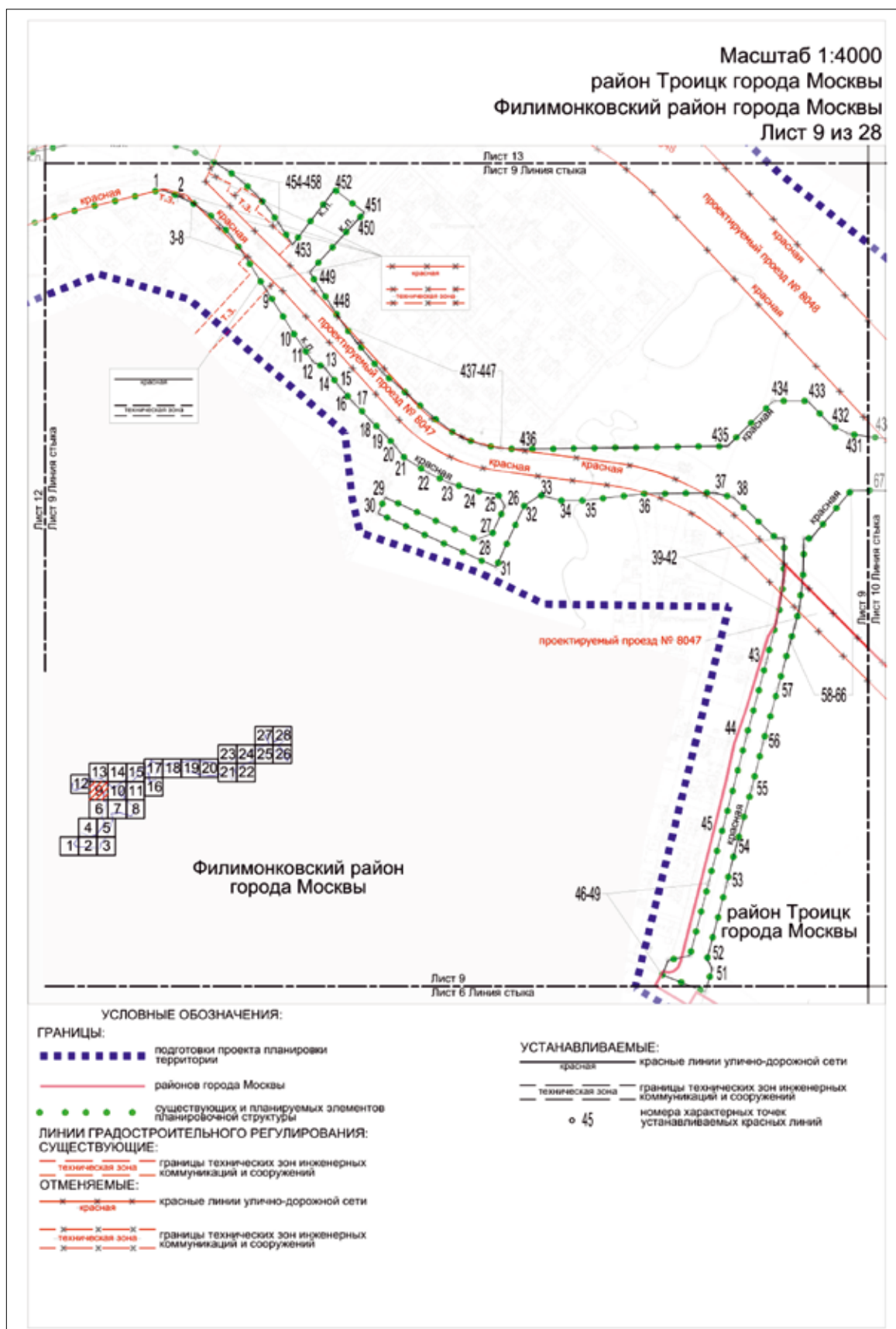


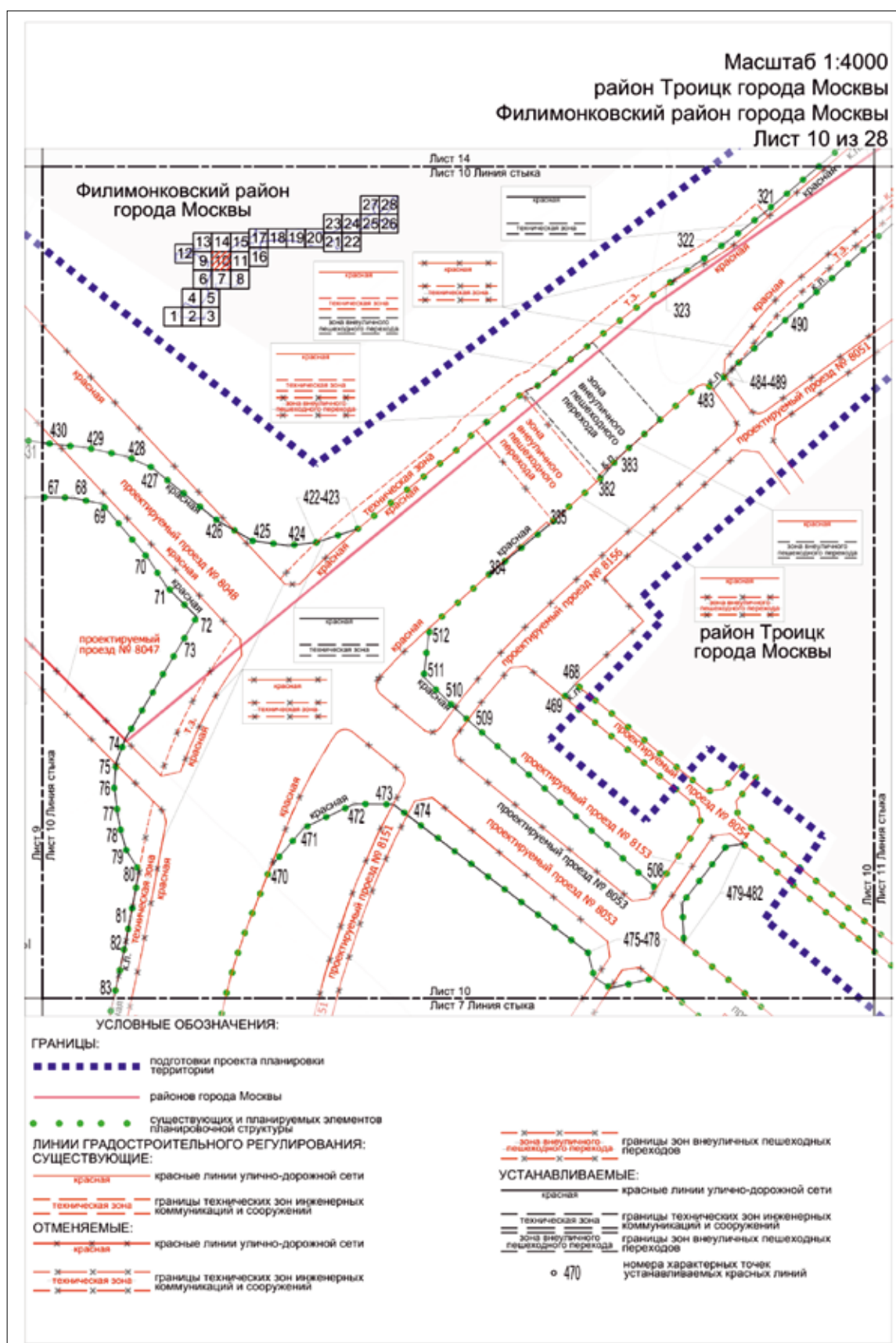




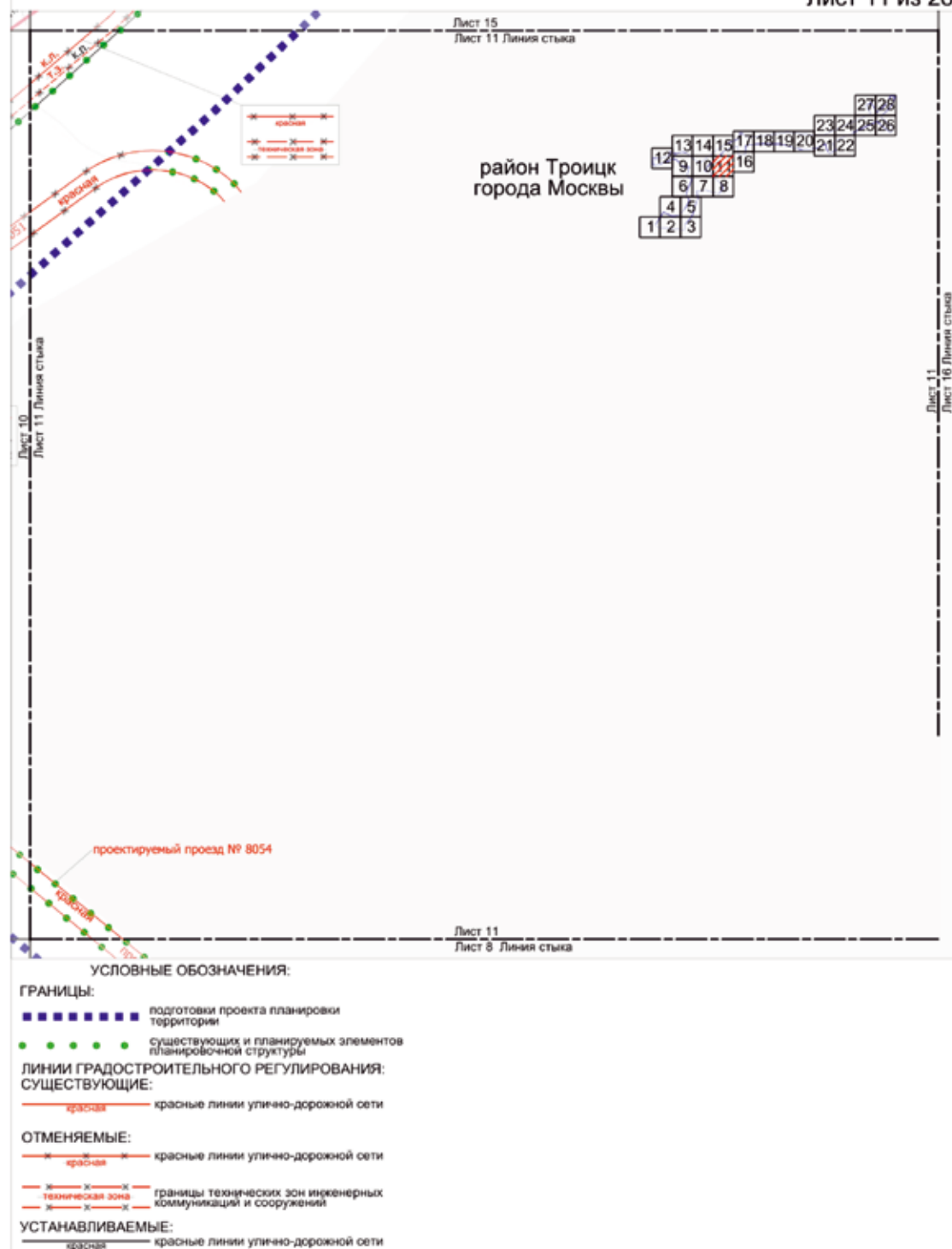




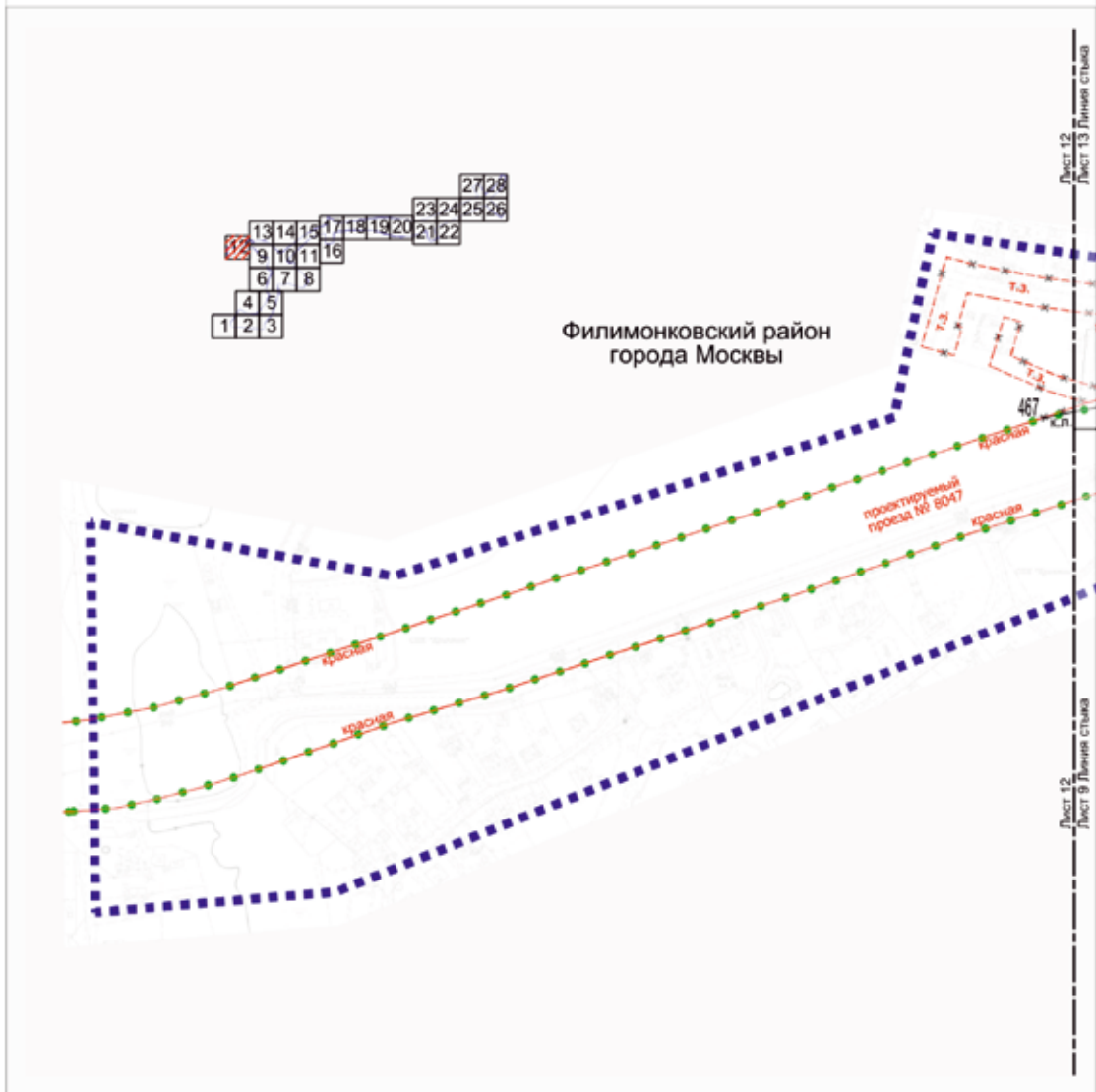




Масштаб 1:4000
район Троицк города Москвы
Лист 11 из 28




Масштаб 1:4000
Филимонковский район города Москвы
Лист 12 из 28



УСЛОВНЫЕ ОБОЗНАЧЕНИЯ:

ГРАНИЦЫ:

- подготовка проекта планировки территории
-  существующих и планируемых элементов планировочной структуры

ЛИНИИ ГРАДОСТРОИТЕЛЬНОГО РЕГУЛИРОВАНИЯ:
СУЩЕСТВУЮЩИЕ:

- красные линии улично-дорожной сети

ОТМЕНЯЕМЫЕ:

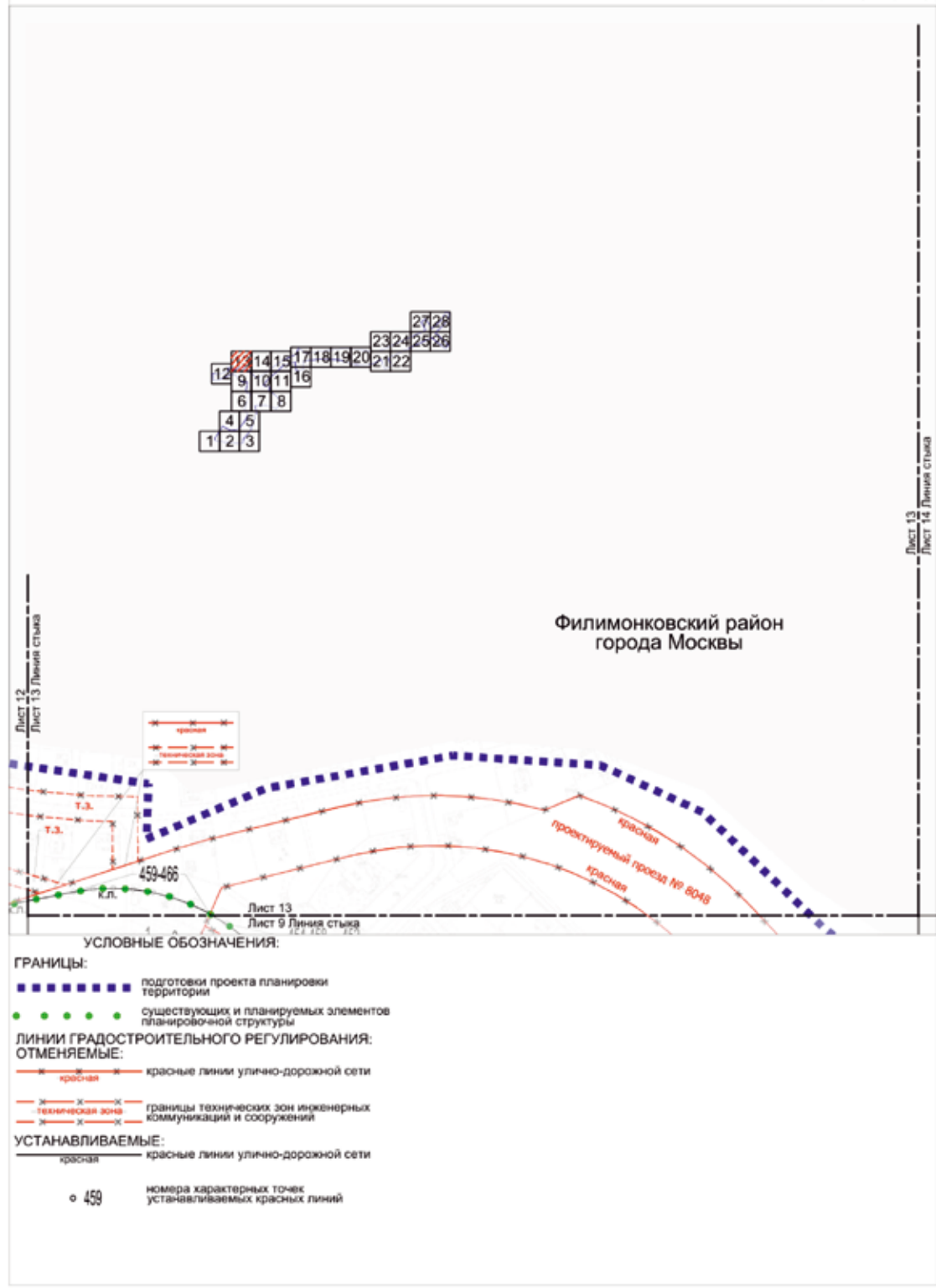
- красная — красные линии улично-дорожной сети
- — границы техонических зон инженерных коммуникаций и сооружений

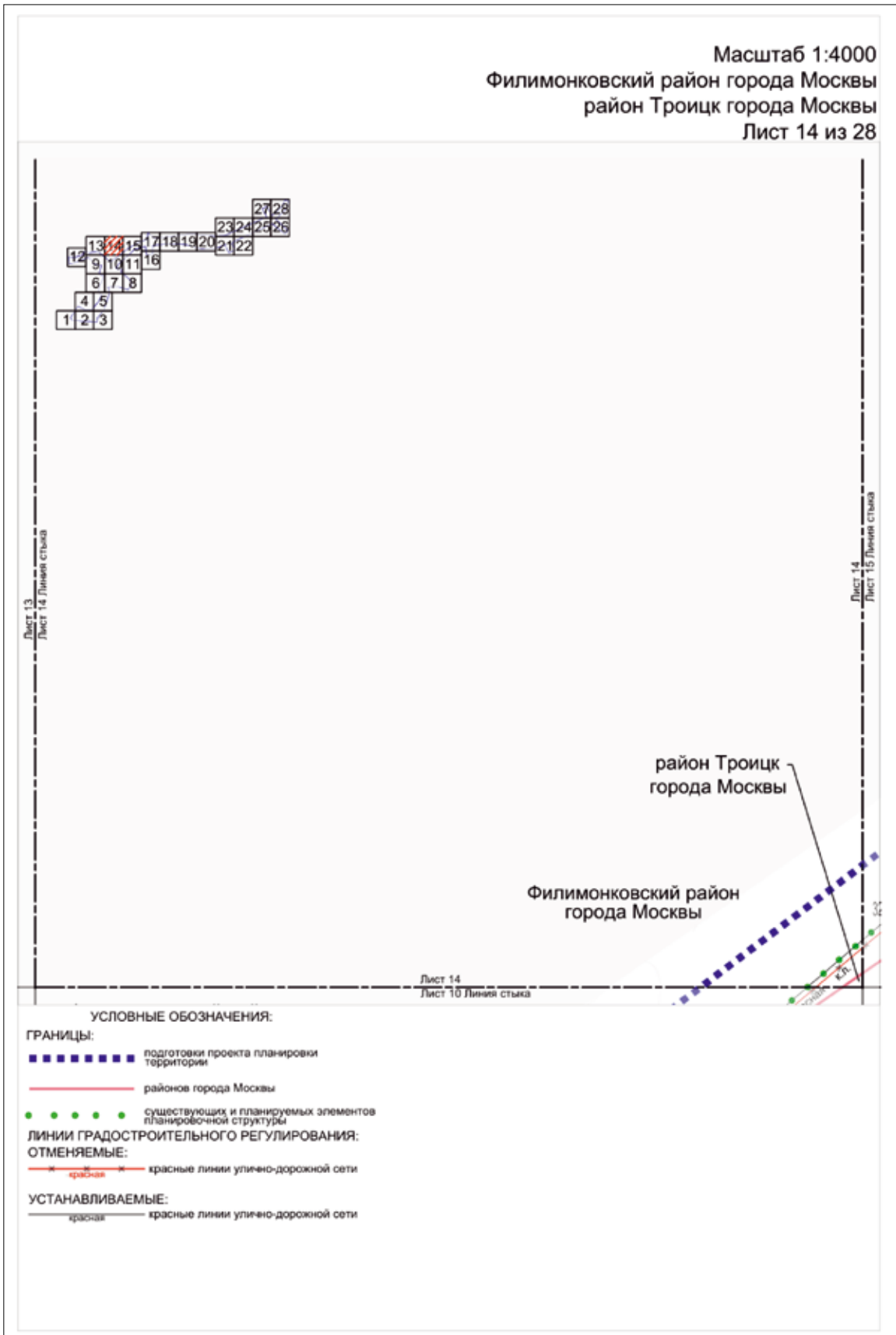
УСТАНОВЛИВАЕМЫЕ:

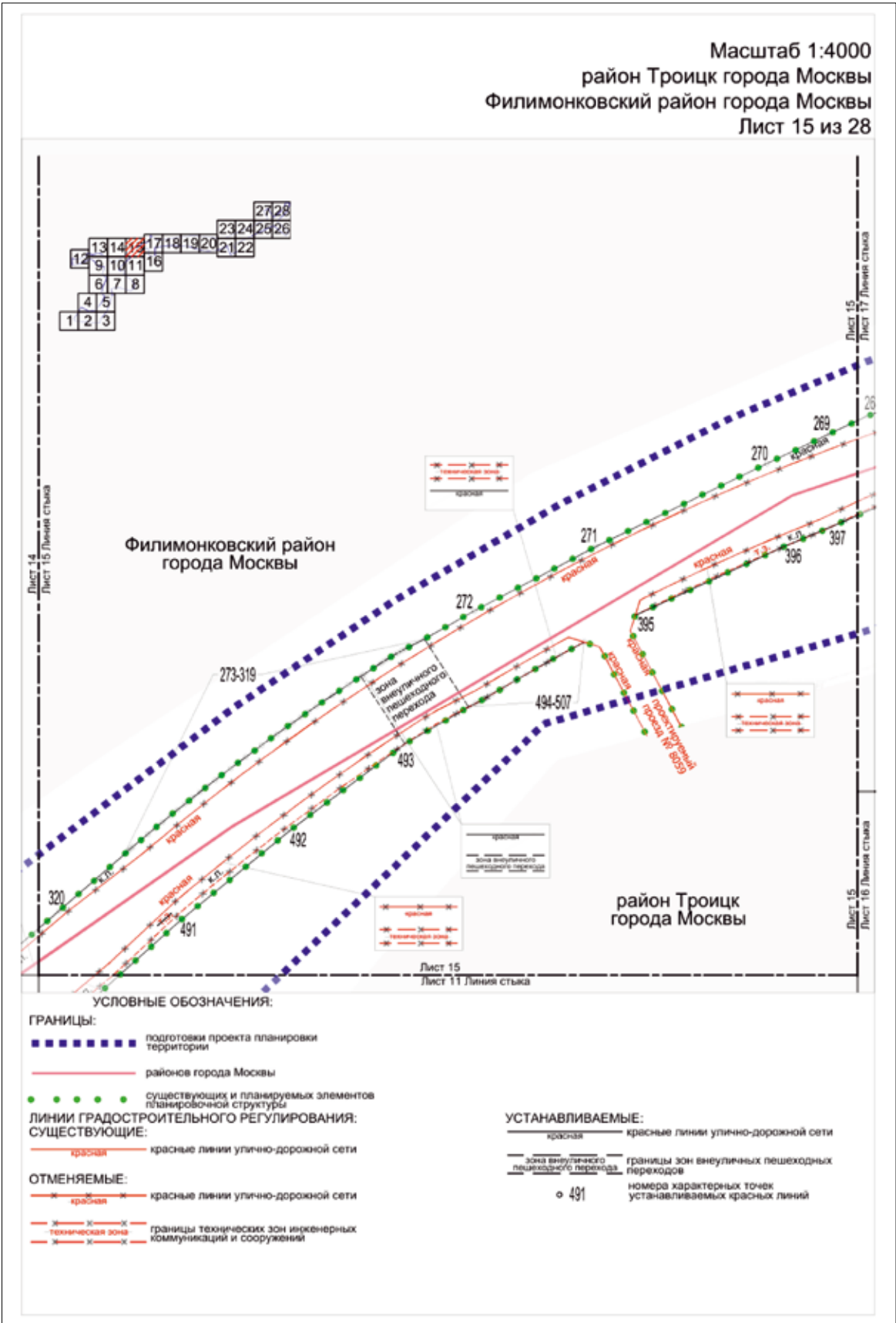
- красные линии улично-дорожной сети


о 467 номера характерных точек устанавливаемых красных линий

Масштаб 1:4000
Филимонковский район города Москвы
Лист 13 из 28

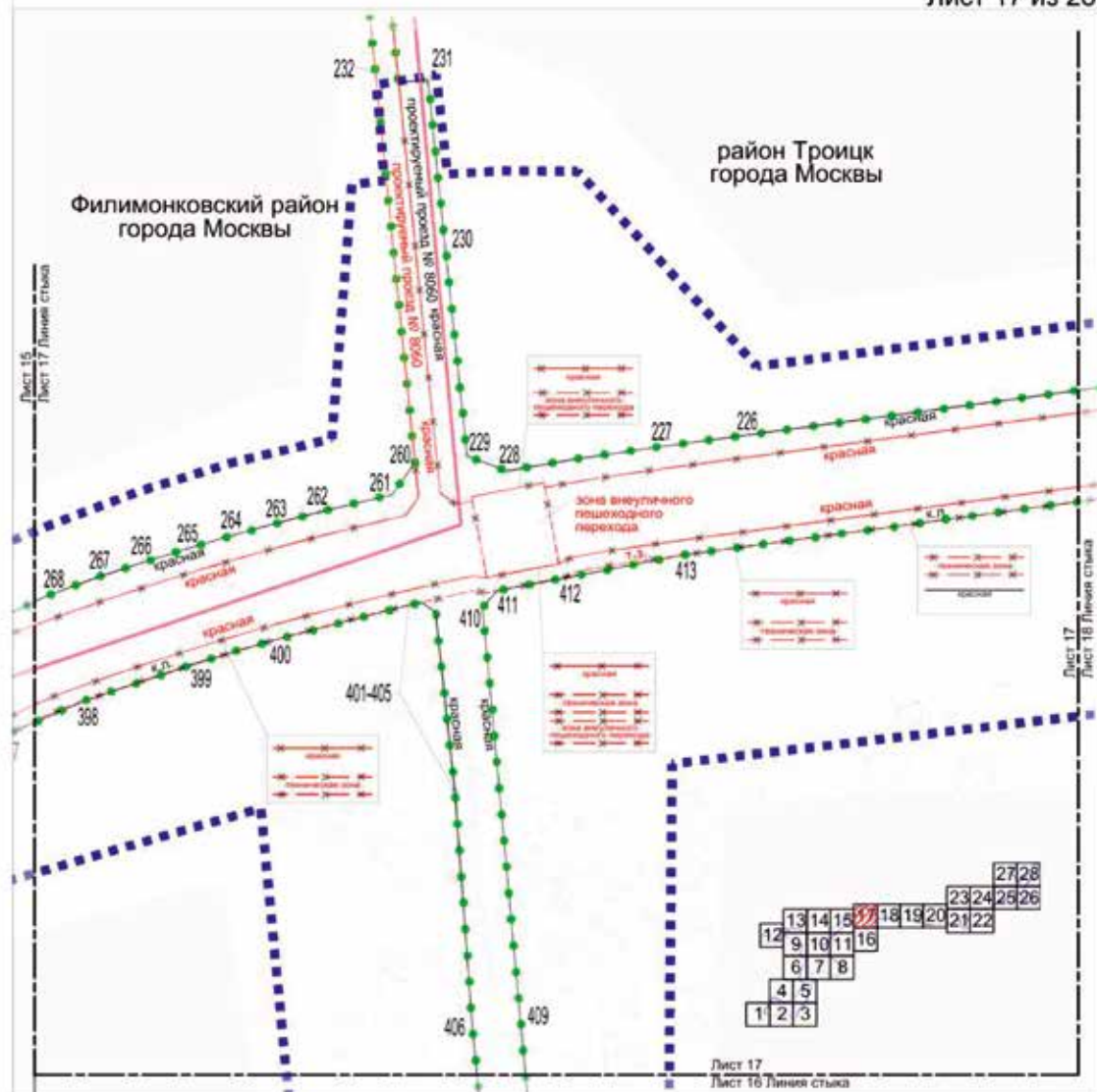








Масштаб 1:4000
район Троицк города Москвы
Филимонковский район города Москвы
Лист 17 из 28



УСЛОВНЫЕ ОБОЗНАЧЕНИЯ:

ГРАНИЦЫ:

- ■ ■ ■ ■ границы подготовки проекта планировки территории
- границы районов города Москвы
- ● ● ● ● существующих и планируемых элементов планировочной структуры

ЛИНИИ ГРАДОСТРОИТЕЛЬНОГО РЕГУЛИРОВАНИЯ:


- существующие красные линии улично-дорожной сети

ОТМЕНЯЕМЫЕ:

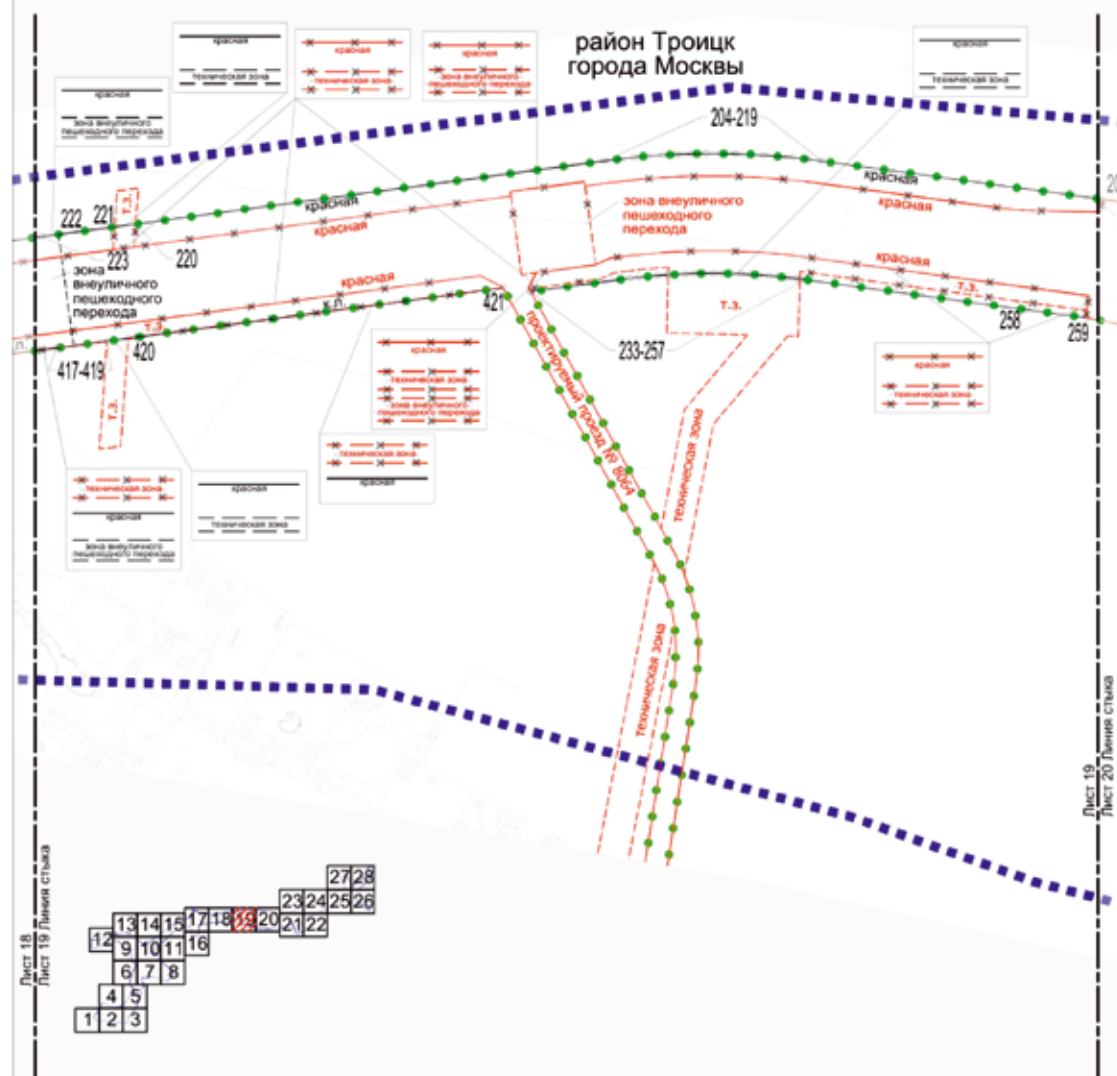
- красные линии улично-дорожной сети
- границы технических зон инженерных коммуникаций и сооружений
- границы зон внеуличных пешеходных переходов

УСТАНОВЛИВАЕМЫЕ:

- красная линия улично-дорожной сети
- 406 номера характерных точек устанавливаемых красных линий



Масштаб 1:4000
район Троицк города Москвы
Лист 19 из 28



УСЛОВНЫЕ ОБОЗНАЧЕНИЯ:

ГРАНИЦЫ:

- ■ ■ ■ ■ границы подготовки проекта планировки территории
- ● ● ● ● границы существующих и планируемых элементов планировочной структуры

ЛИНИИ ГРАДОСТРОИТЕЛЬНОГО РЕГУЛИРОВАНИЯ:

СУЩЕСТВУЮЩИЕ:


- красная — красные линии улично-дорожной сети
- техническая зона — границы технических зон инженерных коммуникаций и сооружений


ОТМЕНЯЕМЫЕ:


- красная — красные линии улично-дорожной сети
- техническая зона — границы технических зон инженерных коммуникаций и сооружений
- зона внеуличного пешеходного перехода — границы зон внеуличных пешеходных переходов

УСТАНОВЛИВАЕМЫЕ:

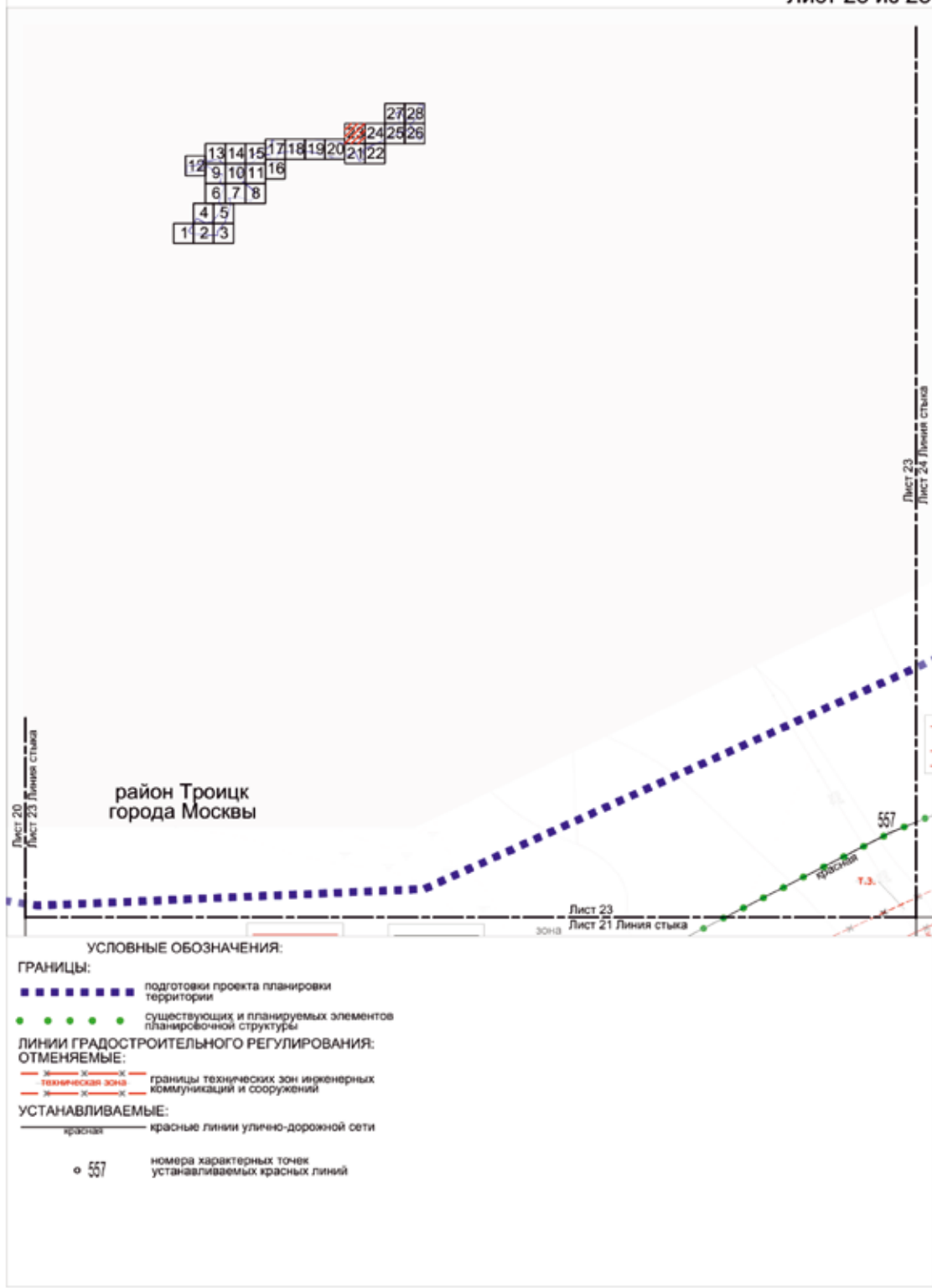
- красная — красные линии улично-дорожной сети
- техническая зона — границы технических зон инженерных коммуникаций и сооружений
- зона внеуличного пешеходного перехода — границы зон внеуличных пешеходных переходов
- 420 — номера характерных точек устанавливаемых красных линий



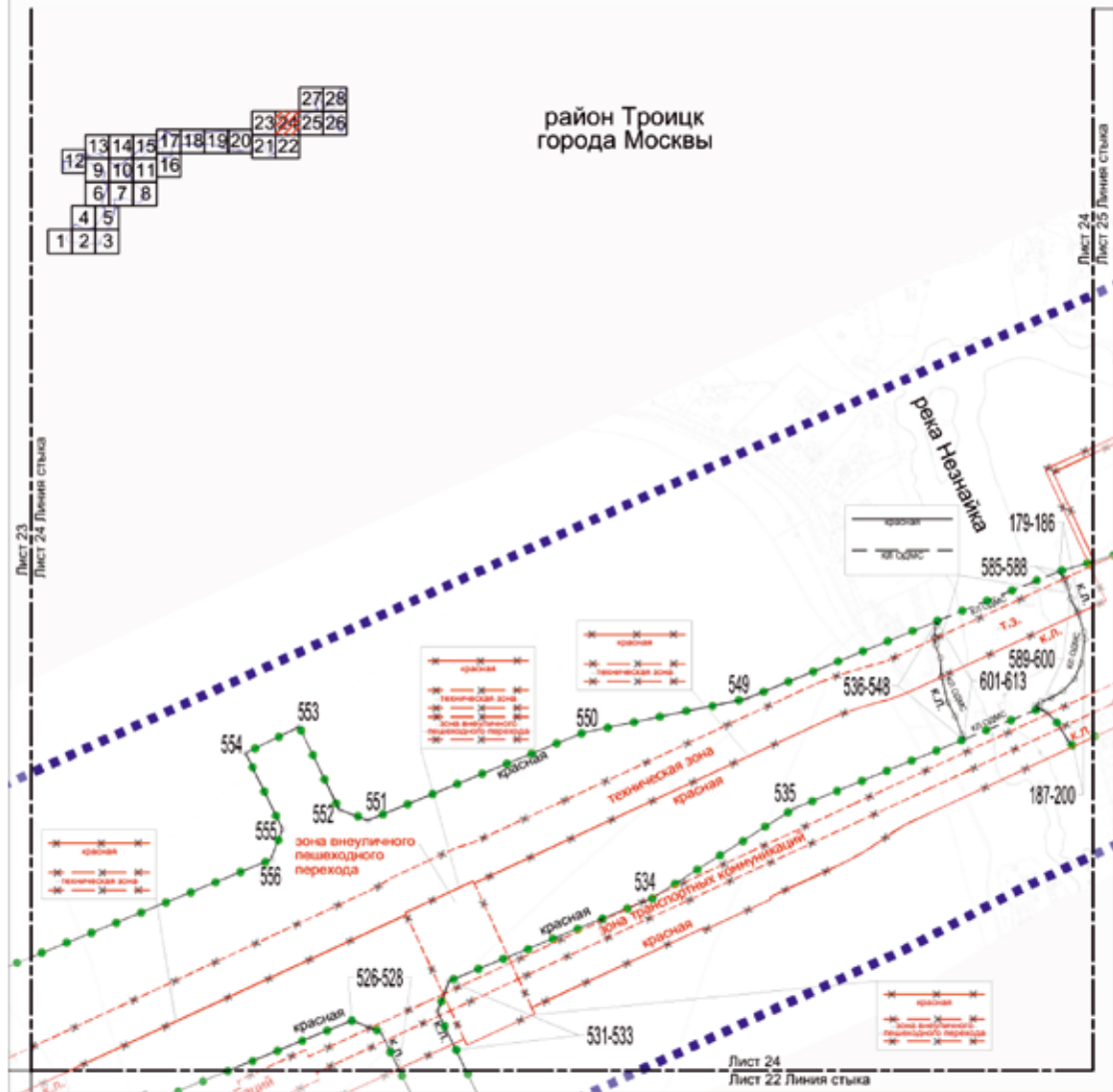




Масштаб 1:4000
район Троицк города Москвы
Лист 23 из 28



Масштаб 1:4000
район Троицк города Москвы
Лист 24 из 28



УСЛОВНЫЕ ОБОЗНАЧЕНИЯ:

ГРАНИЦЫ:

- ■ ■ ■ ■ границы территории
- ● ● ● ● существующих и планируемых элементов планировочной структуры

ЛИНИИ ГРАДОСТРОИТЕЛЬНОГО РЕГУЛИРОВАНИЯ:

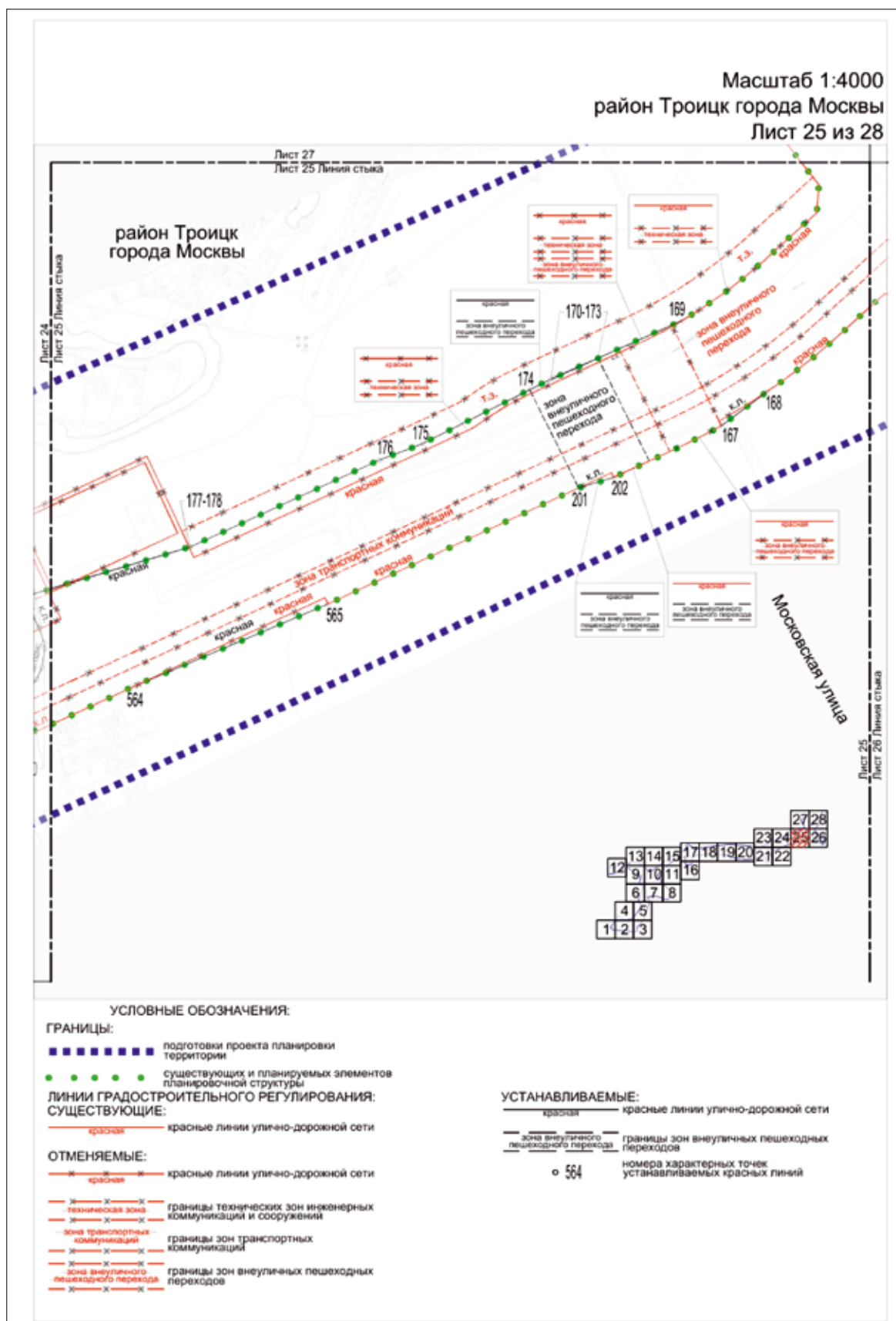
- красная — красные линии улично-дорожной сети

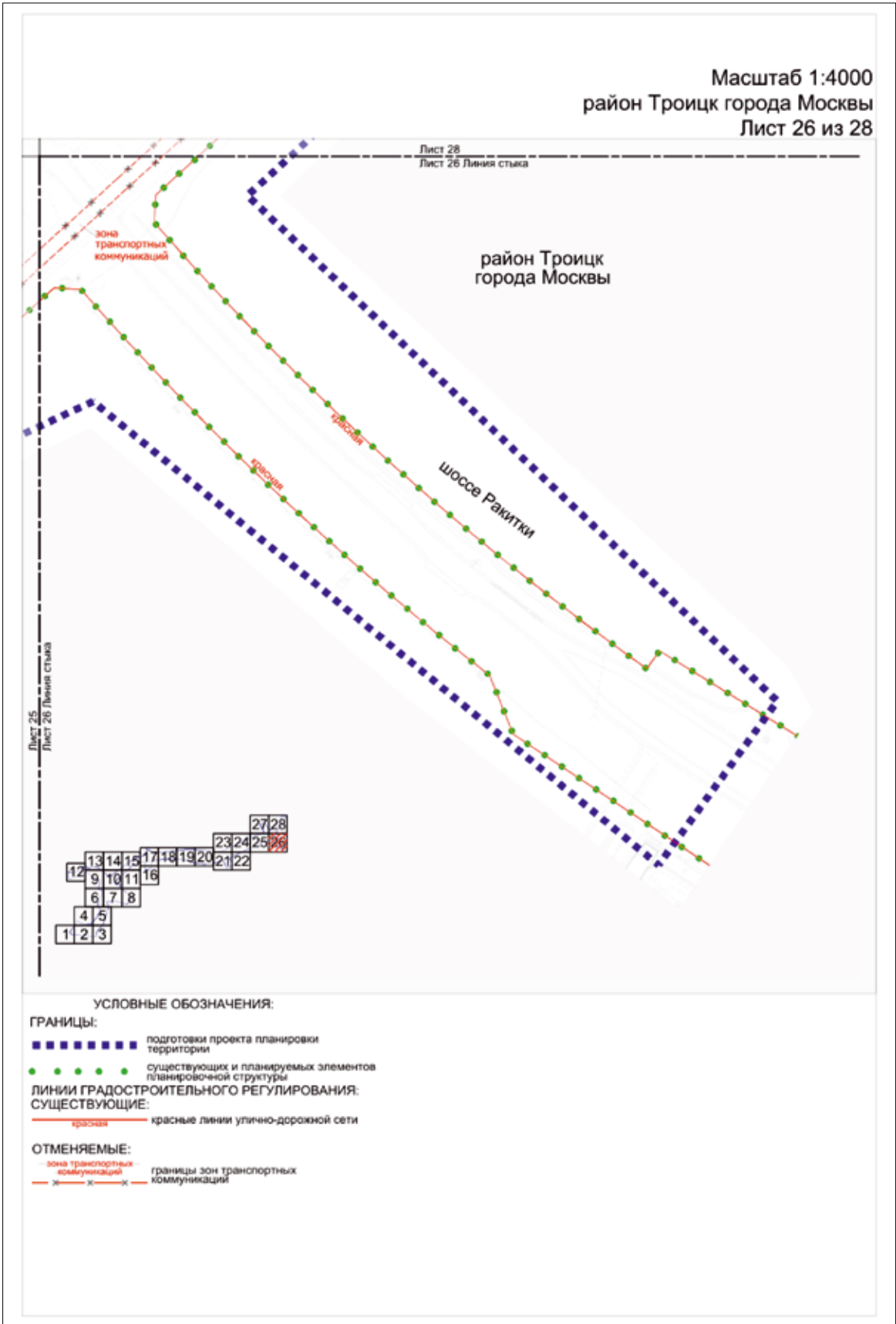
ОТМЕНЯЕМЫЕ:

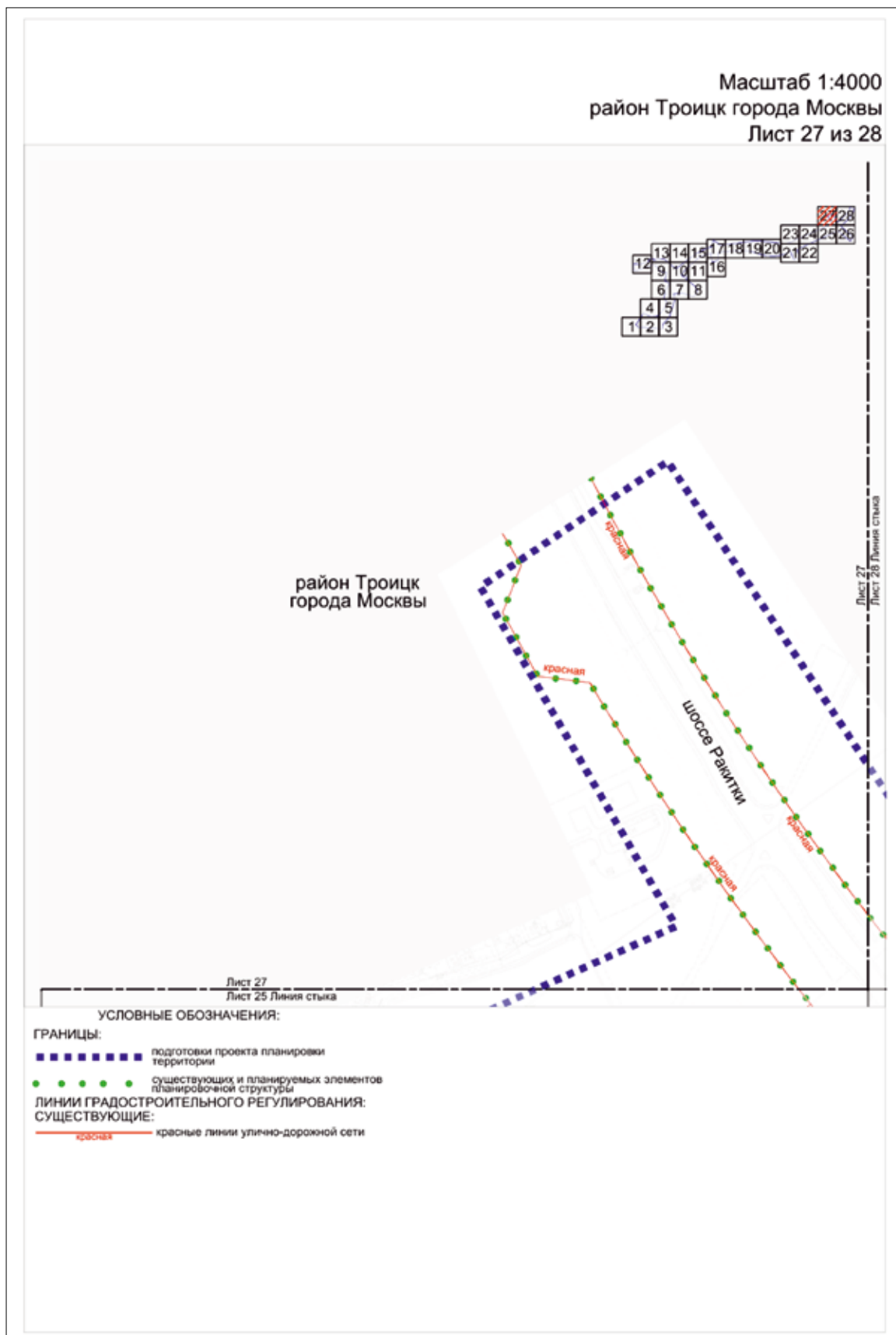
- красная — красные линии улично-дорожной сети
- — — — — границы технических зон инженерных коммуникаций и сооружений
- — — — — зона транспортных коммуникаций
- — — — — границы зон транспортных коммуникаций
- — — — — зона внеуличного пешеходного перехода
- — — — — границы зон внеуличных пешеходных переходов

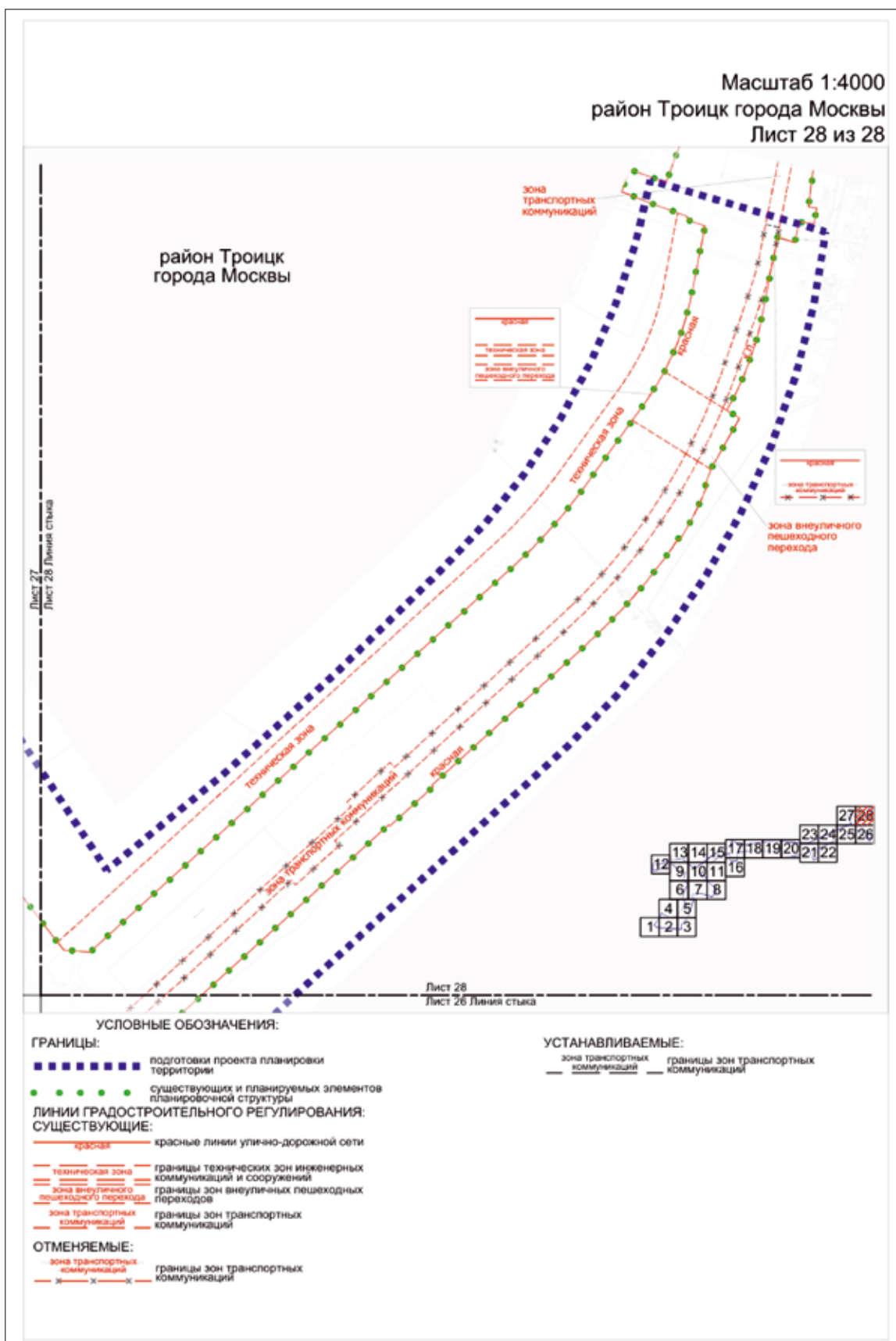
УСТАНАВЛИВАЕМЫЕ:

- красная — красные линии улично-дорожной сети
- КТО ДМС — красные линии объектов дорожно-мостового строительства
- 554 — номера характерных точек устанавливаемых красных линий









1.1.2. Перечень координат характерных точек устанавливаемых красных линий

№ точки	Координаты точки (система координат, используемая для ведения Единого государственного реестра недвижимости (МСК-77))	
	X	Y
1	2	3
Устанавливаемые красные линии улично-дорожной сети		
1	-15776.59	-14845.07
2	-15781.45	-14831.45
3	-15787.91	-14818.52
4	-15795.88	-14806.46
5	-15805.25	-14795.45
6	-15815.86	-14785.64
7	-15827.58	-14777.18
8	-15834.35	-14772.89
9	-15863.29	-14754.54
10	-15900.06	-14731.23
11	-15913.77	-14722.16
12	-15927.12	-14712.55
13	-15940.09	-14702.43
14	-15952.64	-14691.81
15	-15964.78	-14680.70
16	-15976.46	-14669.13
17	-15995.10	-14649.95
18	-16008.94	-14633.65
19	-16020.48	-14615.65
20	-16029.52	-14596.27
21	-16035.89	-14575.86
22	-16039.49	-14554.79
23	-16049.30	-14548.95
24	-16073.07	-14559.75
25	-16078.04	-14572.99
26	-16042.02	-14652.18
27	-16055.67	-14658.39
28	-16102.04	-14556.44
29	-16049.30	-14532.47

№ точки	Координаты точки (система координат, используемая для ведения Единого государственного реестра недвижимости (МСК-77))	
	X	Y
1	2	3
30	-16040.05	-14518.50
31	-16044.58	-14500.79
32	-16044.61	-14481.60
33	-16038.75	-14429.56
34	-16037.85	-14368.16
35	-16041.84	-14351.80
36	-16077.22	-14314.79
37	-16077.21	-14307.98
38	-16114.55	-14308.62
39	-16138.78	-14312.24
40	-16182.95	-14323.12
41	-16247.97	-14340.38
42	-16328.01	-14361.01
43	-16374.70	-14373.28
44	-16437.02	-14389.14
45	-16441.18	-14407.96
46	-16453.75	-14413.03
47	-16468.32	-14375.93
48	-16448.67	-14370.11
49	-16439.93	-14374.37
50	-16375.74	-14357.58
51	-16348.29	-14350.72
52	-16293.07	-14336.05
53	-16252.04	-14325.76
54	-16207.58	-14313.66
55	-16166.30	-14302.62
56	-16153.38	-14298.90
57	-16137.32	-14294.84
58	-16117.91	-14292.40
59	-16105.95	-14291.40
60	-16084.13	-14291.07

№ точки	Координаты точки (система координат, используемая для ведения Единого государственного реестра недвижимости (МСК-77))	
	X	Y
1	2	3
61	-16077.22	-14290.93
62	-16077.19	-14284.79
63	-16036.09	-14250.15
64	-16035.83	-14233.30
65	-16036.49	-14209.83
66	-16041.46	-14185.03
67	-16087.65	-14145.70
68	-16112.53	-14129.35
69	-16138.05	-14103.65
70	-16158.04	-14115.39
71	-16242.75	-14165.14
72	-16263.40	-14172.81
73	-16282.96	-14174.26
74	-16305.52	-14171.46
75	-16322.51	-14168.16
76	-16337.84	-14163.69
77	-16354.32	-14152.94
78	-16395.78	-14160.64
79	-16417.79	-14164.77
80	-16462.10	-14174.39
81	-16511.02	-14185.13
82	-16514.23	-14186.19
83	-16550.31	-14197.01
84	-16586.67	-14206.83
85	-16608.46	-14212.08
86	-16636.12	-14218.37
87	-16651.09	-14221.54
88	-16660.13	-14223.46
89	-16685.11	-14228.04
90	-16697.18	-14230.26
91	-16700.15	-14230.72
92	-16734.39	-14236.04
93	-16771.76	-14240.79

№ точки	Координаты точки (система координат, используемая для ведения Единого государственного реестра недвижимости (МСК-77))	
	X	Y
1	2	3
94	-16786.96	-14242.30
95	-16809.23	-14244.52
96	-16846.80	-14247.22
97	-16884.43	-14248.89
98	-16922.08	-14249.52
99	-15441.71	-13008.23
100	-15382.85	-12880.89
101	-15365.15	-12838.89
102	-15340.93	-12783.56
103	-15315.29	-12707.42
104	-15299.90	-12656.12
105	-15275.28	-12561.07
106	-15273.27	-12552.37
107	-15279.89	-12542.79
108	-15401.74	-12529.66
109	-15402.02	-12529.63
110	-15563.57	-12517.58
111	-15719.43	-12502.15
112	-15715.33	-12470.69
113	-15560.64	-12484.72
114	-15276.44	-12510.76
115	-15265.29	-12500.90
116	-15256.71	-12455.56
117	-15240.95	-12373.88
118	-15190.60	-12000.00
119	-15114.27	-11433.12
120	-15113.03	-11423.91
121	-15107.34	-11381.66
122	-15105.76	-11369.91
123	-15102.76	-11347.69
124	-15100.86	-11333.53
125	-15067.13	-11083.03
126	-16062.64	-13965.78

№ точки	Координаты точки (система координат, используемая для ведения Единого государственного реестра недвижимости (МСК-77))	
	X	Y
1	2	3
127	-16074.52	-14001.77
128	-16077.27	-14025.53
129	-16073.11	-14056.25
130	-16055.18	-14087.36
131	-16010.96	-14141.49
132	-16001.13	-14163.64
133	-15993.33	-14199.05
134	-15990.11	-14230.93
135	-15986.96	-14252.51
136	-15979.47	-14267.64
137	-15958.75	-14287.49
138	-15958.78	-14317.49
139	-15997.68	-14356.73
140	-16000.31	-14536.72
141	-15999.51	-14552.40
142	-15996.67	-14567.83
143	-15991.85	-14582.77
144	-15985.21	-14594.55
145	-15974.81	-14607.97
146	-15963.11	-14621.59
147	-15946.41	-14640.16
148	-15935.03	-14653.77
149	-15921.72	-14665.68
150	-15907.86	-14676.94
151	-15893.49	-14687.54
152	-15878.64	-14697.45
153	-15847.59	-14717.13
154	-15801.37	-14674.88
155	-15795.98	-14670.03
156	-15776.37	-14695.75
157	-15824.01	-14732.08
158	-15806.17	-14743.39
159	-15793.10	-14752.62

№ точки	Координаты точки (система координат, используемая для ведения Единого государственного реестра недвижимости (МСК-77))	
	X	Y
1	2	3
160	-15781.03	-14763.11
161	-15770.06	-14774.75
162	-15760.30	-14787.43
163	-15751.86	-14801.01
164	-15744.82	-14815.38
165	-15739.25	-14830.37
166	-15735.21	-14845.85
167	-15732.73	-14861.65
168	-15731.84	-14877.62
169	-15732.55	-14893.60
170	-15734.85	-14909.43
171	-15746.41	-14968.15
172	-16195.23	-13780.47
173	-16206.53	-13790.38
174	-16351.46	-14040.74
175	-16318.04	-14012.31
176	-16297.68	-13969.26
177	-16298.11	-13935.98
178	-16307.23	-13924.00
179	-16424.65	-13769.76
180	-16445.52	-13764.48
181	-16454.85	-13750.58
182	-16446.67	-13714.52
183	-16416.87	-13687.78
184	-16382.49	-13689.47
185	-16334.03	-13651.78
186	-16331.89	-13637.31
187	-15855.93	-13703.85
188	-15818.63	-13652.10
189	-15793.21	-13619.17
190	-15698.14	-13507.99
191	-15648.86	-13451.31
192	-15647.30	-13449.62

№ точки	Координаты точки (система координат, используемая для ведения Единого государственного реестра недвижимости (МСК-77))	
	X	Y
1	2	3
193	-15645.62	-13447.75
194	-15643.95	-13445.85
195	-15642.41	-13444.05
196	-15636.94	-13437.55
197	-15631.59	-13431.14
198	-15626.27	-13424.71
199	-15620.97	-13418.26
200	-15615.70	-13411.78
201	-15610.45	-13405.29
202	-15605.23	-13398.77
203	-15600.04	-13392.23
204	-15594.87	-13385.68
205	-15589.73	-13379.10
206	-15584.62	-13372.50
207	-15579.54	-13365.88
208	-15574.48	-13359.24
209	-15569.44	-13352.58
210	-15564.44	-13345.90
211	-15559.46	-13339.20
212	-15554.50	-13332.48
213	-15549.58	-13325.74
214	-15544.68	-13318.97
215	-15539.81	-13312.19
216	-15534.97	-13305.40
217	-15530.15	-13298.58
218	-15525.36	-13291.74
219	-15520.60	-13284.88
220	-15515.87	-13278.00
221	-15511.16	-13271.11
222	-15506.49	-13264.19
223	-15501.84	-13257.26
224	-15497.21	-13250.31
225	-15494.52	-13246.22

№ точки	Координаты точки (система координат, используемая для ведения Единого государственного реестра недвижимости (МСК-77))	
	X	Y
1	2	3
226	-15492.62	-13243.34
227	-15488.05	-13236.35
228	-15483.44	-13229.22
229	-15481.58	-13226.30
230	-15479.68	-13223.23
231	-15477.82	-13220.14
232	-15475.99	-13217.02
233	-15474.20	-13213.89
234	-15472.45	-13210.74
235	-15470.74	-13207.56
236	-15469.17	-13204.55
237	-15462.24	-13191.12
238	-15437.95	-13147.85
239	-15382.18	-13042.72
240	-15310.19	-12894.18
241	-15284.47	-12840.03
242	-15268.53	-12806.26
243	-15255.35	-12770.39
244	-15245.71	-12740.83
245	-15236.52	-12711.12
246	-15227.78	-12681.28
247	-15219.50	-12651.30
248	-15211.67	-12621.21
249	-15200.00	-12572.34
250	-15178.43	-12556.81
251	-15943.98	-13662.99
252	-15932.68	-13652.67
253	-15931.15	-13651.17
254	-15929.33	-13649.41
255	-15927.49	-13647.67
256	-15925.64	-13645.95
257	-15924.71	-13645.09
258	-15881.62	-13597.84

№ точки	Координаты точки (система координат, используемая для ведения Единого государственного реестра недвижимости (МСК-77))	
	X	Y
1	2	3
259	-15706.75	-13403.37
260	-15627.76	-13307.30
261	-15553.14	-13207.96
262	-15521.16	-13152.67
263	-15518.30	-13147.13
264	-15516.34	-13143.39
265	-15514.31	-13139.68
266	-15512.23	-13136.00
267	-15510.09	-13132.35
268	-15504.23	-13122.50
269	-15498.43	-13112.61
270	-15492.69	-13102.69
271	-15487.01	-13092.74
272	-15481.38	-13082.75
273	-15475.81	-13072.74
274	-15470.30	-13062.69
275	-15464.84	-13052.61
276	-16369.74	-13711.49
277	-16226.03	-13872.25
278	-16215.95	-13883.53
279	-16189.40	-13910.07
280	-16147.51	-13905.01
281	-16882.87	-13263.46
282	-16911.56	-13243.42
283	-16759.56	-13349.95
284	-16788.47	-13329.43
285	-16944.33	-14254.40
286	-16954.35	-14256.60
287	-16617.37	-14113.26
288	-16583.77	-14105.89
289	-14470.70	-8008.38
290	-14503.31	-8081.21
291	-14510.51	-8097.30

№ точки	Координаты точки (система координат, используемая для ведения Единого государственного реестра недвижимости (МСК-77))	
	X	Y
1	2	3
292	-14520.04	-8118.57
293	-14521.53	-8121.90
294	-14530.79	-8140.37
295	-14577.42	-8233.36
296	-14591.67	-8270.93
297	-14666.89	-8434.60
298	-14667.22	-8435.74
299	-14709.83	-8577.98
300	-14714.76	-8574.82
301	-14715.41	-8574.40
302	-14720.16	-8572.36
303	-14728.11	-8570.54
304	-14736.61	-8566.04
305	-14738.03	-8565.60
306	-14750.41	-8561.74
307	-14755.30	-8561.20
308	-14771.57	-8563.48
309	-14781.86	-8568.05
310	-14789.78	-8575.59
311	-14794.36	-8583.51
312	-14796.99	-8590.45
313	-14799.83	-8594.33
314	-14801.57	-8591.20
315	-14803.90	-8586.99
316	-14805.17	-8585.61
317	-14810.30	-8580.00
318	-14814.58	-8577.38
319	-14823.75	-8571.77
320	-14827.17	-8568.88
321	-15069.68	-11064.51
322	-15069.63	-11064.16
323	-15061.59	-11004.46
324	-15060.81	-10998.31

№ точки	Координаты точки (система координат, используемая для ведения Единого государственного реестра недвижимости (МСК-77))	
	X	Y
1	2	3
325	-15060.10	-10992.15
326	-15059.48	-10985.99
327	-15058.95	-10979.81
328	-15058.49	-10973.63
329	-15058.44	-10972.66
330	-15058.12	-10967.44
331	-15057.84	-10961.25
332	-15057.63	-10955.05
333	-15057.51	-10948.85
334	-15057.48	-10942.65
335	-15057.53	-10936.45
336	-15057.66	-10930.25
337	-15057.87	-10924.06
338	-15058.17	-10917.87
339	-15058.55	-10911.68
340	-15059.02	-10905.50
341	-15059.56	-10899.32
342	-15060.19	-10893.16
343	-15060.91	-10887.00
344	-15061.21	-10884.70
345	-15061.71	-10880.85
346	-15081.78	-10733.99
347	-15162.41	-10139.43
348	-15183.19	-9986.23
349	-15200.73	-9862.49
350	-15205.34	-9827.97
351	-15208.36	-9793.46
352	-15209.75	-9761.78
353	-15209.81	-9730.08
354	-15204.90	-9656.83
355	-15203.13	-9642.67
356	-15200.83	-9626.88
357	-15198.20	-9611.13

№ точки	Координаты точки (система координат, используемая для ведения Единого государственного реестра недвижимости (МСК-77))	
	X	Y
1	2	3
358	-15195.25	-9595.45
359	-15191.96	-9579.82
360	-15186.16	-9555.47
361	-15176.09	-9524.93
362	-15155.94	-9463.76
363	-15153.90	-9457.56
364	-15090.16	-9247.74
365	-15010.17	-9051.06
366	-15017.51	-9031.92
367	-15042.63	-9019.71
368	-15077.70	-9002.67
369	-15060.22	-8966.70
370	-15029.96	-8981.40
371	-15004.19	-8993.92
372	-14983.74	-8986.07
373	-14928.77	-8850.89
374	-14868.14	-8754.90
375	-14822.28	-8642.14
376	-14819.39	-8642.76
377	-14806.80	-8647.59
378	-14797.51	-8652.72
379	-14780.71	-8656.71
380	-14780.26	-8656.74
381	-14767.78	-8657.62
382	-14759.21	-8660.96
383	-14754.91	-8661.50
384	-14753.60	-8661.67
385	-14746.47	-8660.63
386	-14743.51	-8659.44
387	-14743.02	-8659.60
388	-14795.08	-8787.62
389	-14817.63	-8896.14
390	-14876.32	-9040.46

№ точки	Координаты точки (система координат, используемая для ведения Единого государственного реестра недвижимости (МСК-77))	
	X	Y
1	2	3
391	-14868.98	-9059.60
392	-14813.85	-9086.39
393	-14831.32	-9122.37
394	-14882.30	-9097.60
395	-14902.75	-9105.45
396	-14976.36	-9286.46
397	-15079.78	-9487.68
398	-15098.17	-9548.19
399	-15111.13	-9590.87
400	-15115.83	-9606.35
401	-15121.45	-9653.83
402	-15129.60	-9722.80
403	-16779.76	-14148.91
404	-16760.33	-14141.58
405	-16019.08	-13758.20
406	-16001.90	-13743.64
407	-16102.28	-13854.89
408	-16059.28	-13802.75
409	-14788.74	-8485.93
410	-14716.33	-8315.35
411	-14561.85	-7974.21
412	-14532.45	-7934.90
413	-15018.31	-10607.30
414	-14982.44	-10870.03
415	-14981.22	-10879.65
416	-14980.16	-10889.30
417	-14979.28	-10898.96
418	-14978.58	-10908.64
419	-14978.05	-10918.33
420	-14977.69	-10928.03
421	-14977.50	-10937.73
422	-14977.50	-10947.43
423	-14977.66	-10957.13

№ точки	Координаты точки (система координат, используемая для ведения Единого государственного реестра недвижимости (МСК-77))	
	X	Y
1	2	3
424	-14978.00	-10966.83
425	-14978.51	-10976.52
426	-14979.20	-10986.20
427	-14980.06	-10995.86
428	-14981.10	-11005.51
429	-14982.31	-11015.14
430	-15024.48	-11328.31
431	-15026.38	-11342.47
432	-15031.45	-11380.06
433	-15032.93	-11391.05
434	-15038.62	-11433.30
435	-15039.96	-11443.27
436	-15160.23	-12336.47
437	-15168.14	-12395.21
438	-15183.97	-12494.29
439	-15173.52	-12521.37
440	-15031.67	-12536.17
441	-14917.57	-12548.08
442	-14919.63	-12567.97
443	-14615.68	-8098.07
444	-14606.59	-8067.49
445	-17092.08	-14272.19
446	-17094.33	-14264.43
447	-17099.74	-14252.88
448	-17108.54	-14241.11
449	-17118.92	-14229.12
450	-17126.58	-14221.81
451	-17134.18	-14214.55
452	-17159.71	-14194.84
453	-17178.43	-14180.39
454	-17146.27	-14179.00
455	-17109.70	-14177.41
456	-17101.40	-14177.06

№ точки	Координаты точки (система координат, используемая для ведения Единого государственного реестра недвижимости (МСК-77))	
	X	Y
1	2	3
457	-17016.93	-14173.44
458	-17007.71	-14173.04
459	-16909.42	-14168.80
460	-16897.63	-14167.72
461	-16893.43	-14167.44
462	-16878.04	-14166.22
463	-16868.57	-14165.36
464	-16859.09	-14164.39
465	-16849.63	-14163.38
466	-16840.17	-14162.26
467	-16830.70	-14161.19
468	-16826.87	-14160.70
469	-17194.17	-14261.17
470	-17222.34	-14262.39
471	-17236.46	-14263.00
472	-17249.13	-14263.54
473	-17269.28	-14264.41
474	-17286.07	-14265.14
475	-17298.62	-14265.78
476	-17311.16	-14266.61
477	-17323.69	-14267.64
478	-17336.19	-14268.86
479	-17348.68	-14270.28
480	-17361.14	-14271.89
481	-17373.58	-14273.69
482	-17385.99	-14275.69
483	-17398.36	-14277.88
484	-17410.70	-14280.26
485	-17423.00	-14282.83
486	-17435.26	-14285.59
487	-17447.47	-14288.54
488	-17459.64	-14291.68
489	-17471.76	-14295.01

№ точки	Координаты точки (система координат, используемая для ведения Единого государственного реестра недвижимости (МСК-77))	
	X	Y
1	2	3
490	-17483.82	-14298.53
491	-17495.83	-14302.23
492	-17507.78	-14306.12
493	-17519.67	-14310.20
494	-17531.49	-14314.45
495	-17543.25	-14318.89
496	-17554.94	-14323.52
497	-17566.55	-14328.32
498	-17578.08	-14333.30
499	-17589.54	-14338.47
500	-17600.92	-14343.80
501	-17612.21	-14349.32
502	-17623.42	-14355.01
503	-17634.53	-14360.87
504	-17645.55	-14366.90
505	-17656.48	-14373.11
506	-17667.31	-14379.48
507	-17678.04	-14386.02
508	-17688.67	-14392.73
509	-17699.19	-14399.60
510	-17709.61	-14406.63
511	-17719.91	-14413.82
512	-17730.10	-14421.18
513	-17740.18	-14428.68
514	-17750.14	-14436.35
515	-17759.98	-14444.17
516	-17769.69	-14452.14
517	-17779.28	-14460.26
518	-17788.75	-14468.53
519	-17798.08	-14476.94
520	-17807.29	-14485.50
521	-17816.35	-14494.20
522	-17825.29	-14503.03

№ точки	Координаты точки (система координат, используемая для ведения Единого государственного реестра недвижимости (МСК-77))	
	X	Y
1	2	3
523	-17834.08	-14512.01
524	-17842.74	-14521.12
525	-17931.93	-14604.90
526	-17956.53	-14628.00
527	-17751.51	-14334.92
528	-17705.88	-14309.33
529	-17676.40	-14292.56
530	-17647.87	-14277.71
531	-17618.11	-14263.65
532	-17576.80	-14246.11
533	-17550.56	-14236.27
534	-17522.85	-14226.88
535	-17493.98	-14218.16
536	-17464.84	-14210.42
537	-17443.21	-14205.36
538	-17420.80	-14200.71
539	-17403.97	-14197.65
540	-17368.25	-14192.37
541	-17342.46	-14189.25
542	-17329.96	-14187.89
543	-17324.13	-14187.38
544	-17317.21	-14186.84
545	-17310.30	-14186.35
546	-17303.38	-14185.92
547	-17303.10	-14185.90
548	-17296.45	-14185.54
549	-17289.52	-14185.21
550	-17277.02	-14184.67
551	-17274.45	-14186.79
552	-17270.71	-14189.87
553	-17269.31	-14190.80
554	-17222.67	-14222.08
555	-17222.13	-14222.47

№ точки	Координаты точки (система координат, используемая для ведения Единого государственного реестра недвижимости (МСК-77))	
	X	Y
1	2	3
556	-17181.59	-14251.20
557	-17167.90	-14261.87
558	-17165.15	-14264.65
559	-15105.99	-9965.12
560	-15104.62	-9975.09
561	-15083.66	-10128.68
562	-15043.06	-10426.06
563	-16701.72	-14128.71
564	-16696.97	-14127.58
565	-16689.33	-14126.14
566	-16681.49	-14124.98
567	-16673.28	-14123.54
568	-16666.16	-14122.71
569	-16656.26	-14121.80
570	-18169.64	-14630.95
571	-17973.44	-14511.15
Устанавливаемые красные линии объектов дорожно-мостового строительства		
572	-17277.02	-14184.67
573	-17178.43	-14180.39
574	-17159.71	-14194.84
575	-17134.18	-14214.55
576	-17126.58	-14221.81
577	-17118.92	-14229.12
578	-17108.54	-14241.11
579	-17099.74	-14252.88
580	-17094.33	-14264.43
581	-17092.08	-14272.19
582	-17151.51	-14266.06
583	-17165.15	-14264.65
584	-17167.90	-14261.87
585	-17181.59	-14251.20
586	-17222.13	-14222.47

№ точки	Координаты точки (система координат, используемая для ведения Единого государственного реестра недвижимости (МСК-77))	
	X	Y
1	2	3
587	-17222.67	-14222.08
588	-17269.31	-14190.80
589	-17270.71	-14189.87
590	-17274.45	-14186.79
591	-14743.02	-8659.60
592	-14743.51	-8659.44
593	-14746.47	-8660.63
594	-14753.60	-8661.67
595	-14754.91	-8661.50
596	-14759.21	-8660.96
597	-14767.78	-8657.62
598	-14780.26	-8656.74
599	-14780.71	-8656.71
600	-14797.51	-8652.72
601	-14806.80	-8647.59
602	-14819.39	-8642.76
603	-14822.28	-8642.14

№ точки	Координаты точки (система координат, используемая для ведения Единого государственного реестра недвижимости (МСК-77))	
	X	Y
1	2	3
604	-14801.57	-8591.20
605	-14799.83	-8594.33
606	-14796.99	-8590.45
607	-14794.36	-8583.51
608	-14789.78	-8575.59
609	-14781.86	-8568.05
610	-14771.57	-8563.48
611	-14755.30	-8561.20
612	-14750.41	-8561.74
613	-14738.03	-8565.60
614	-14736.61	-8566.04
615	-14728.11	-8570.54
616	-14720.16	-8572.36
617	-14715.41	-8574.40
618	-14714.76	-8574.82
619	-14709.83	-8577.98

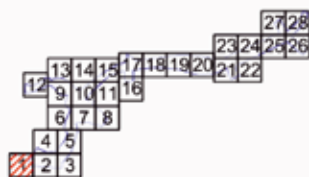
1.2. Чертеж границ зон планируемого размещения линейных объектов

Масштаб 1:4000

район Троицк города Москвы

Филимонковский район города Москвы

Лист 1 из 28



Филимонковский район
города Москвы

район Троицк
города Москвы

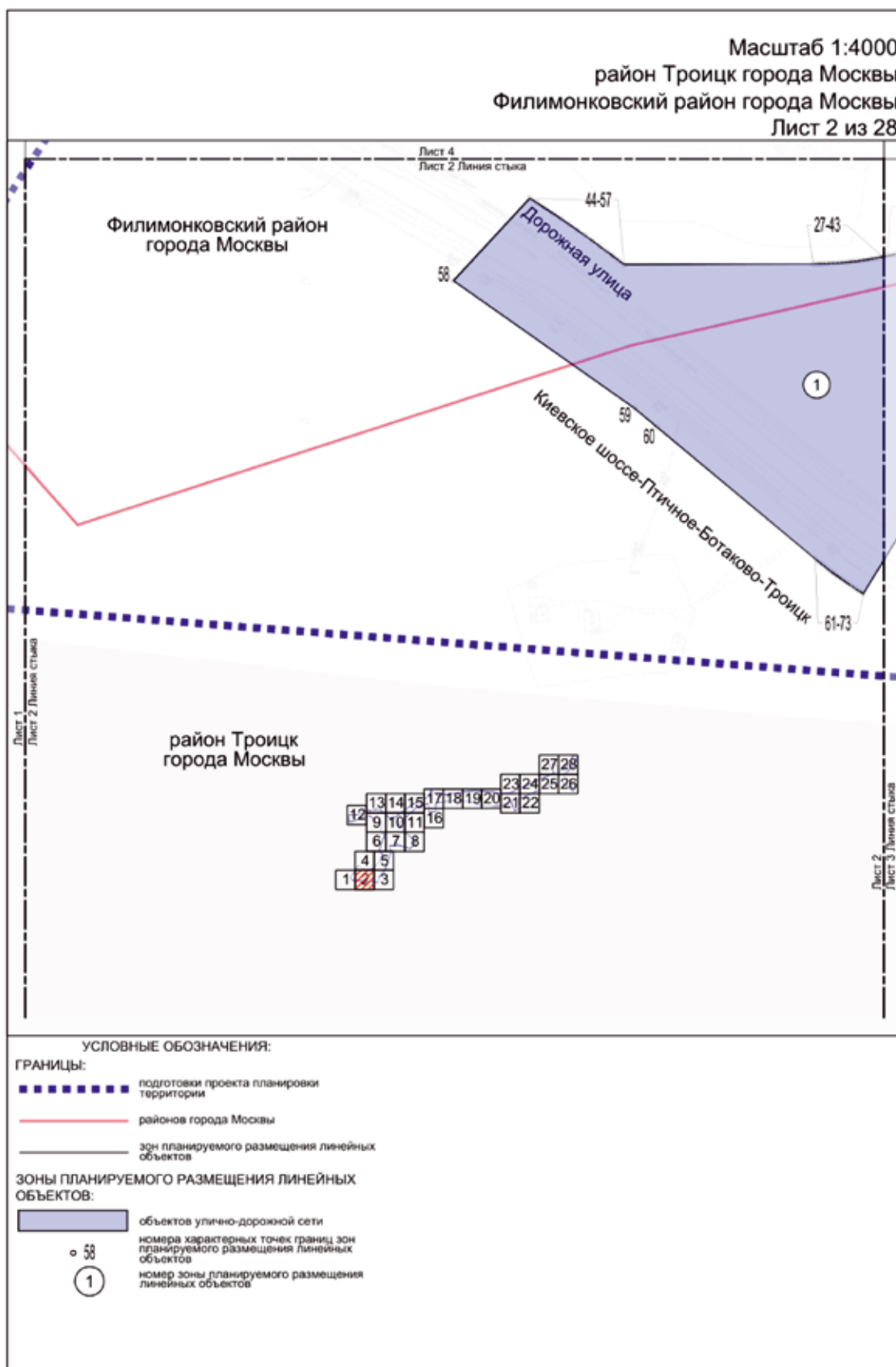
Лист 1
Лист 2 Листья стелющиеся

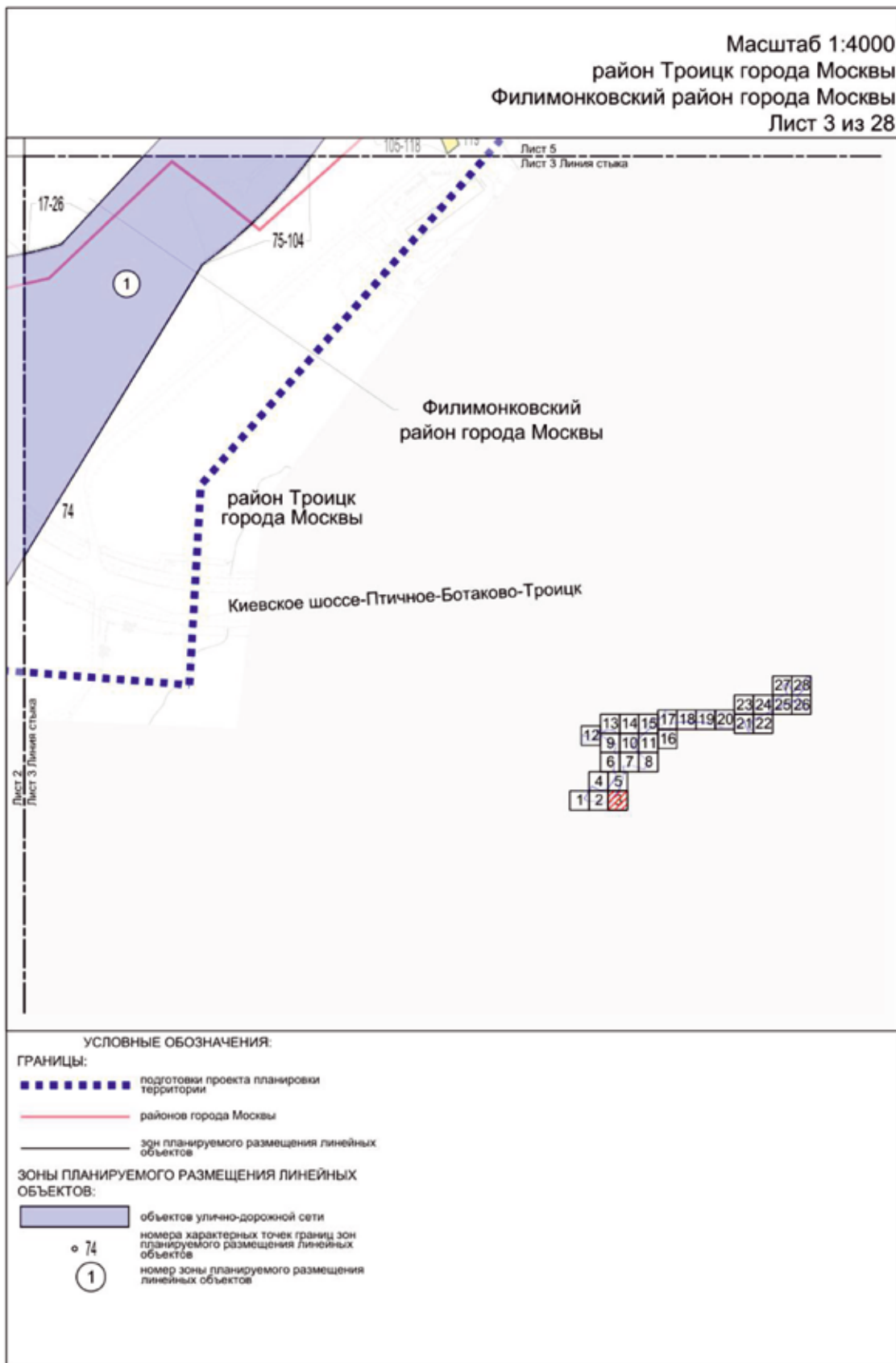
УСЛОВНЫЕ ОБОЗНАЧЕНИЯ:

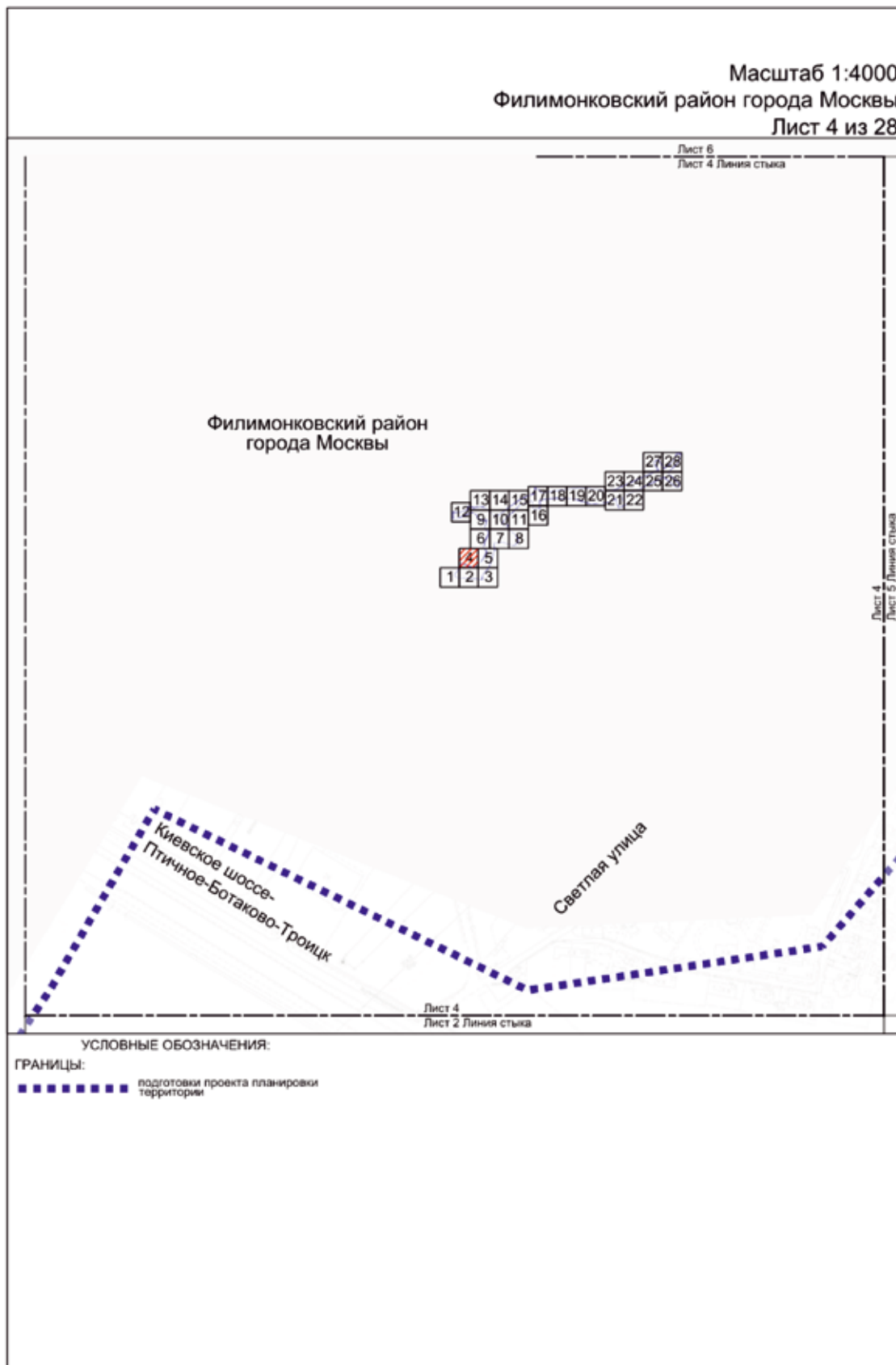
ГРАНИЦЫ:

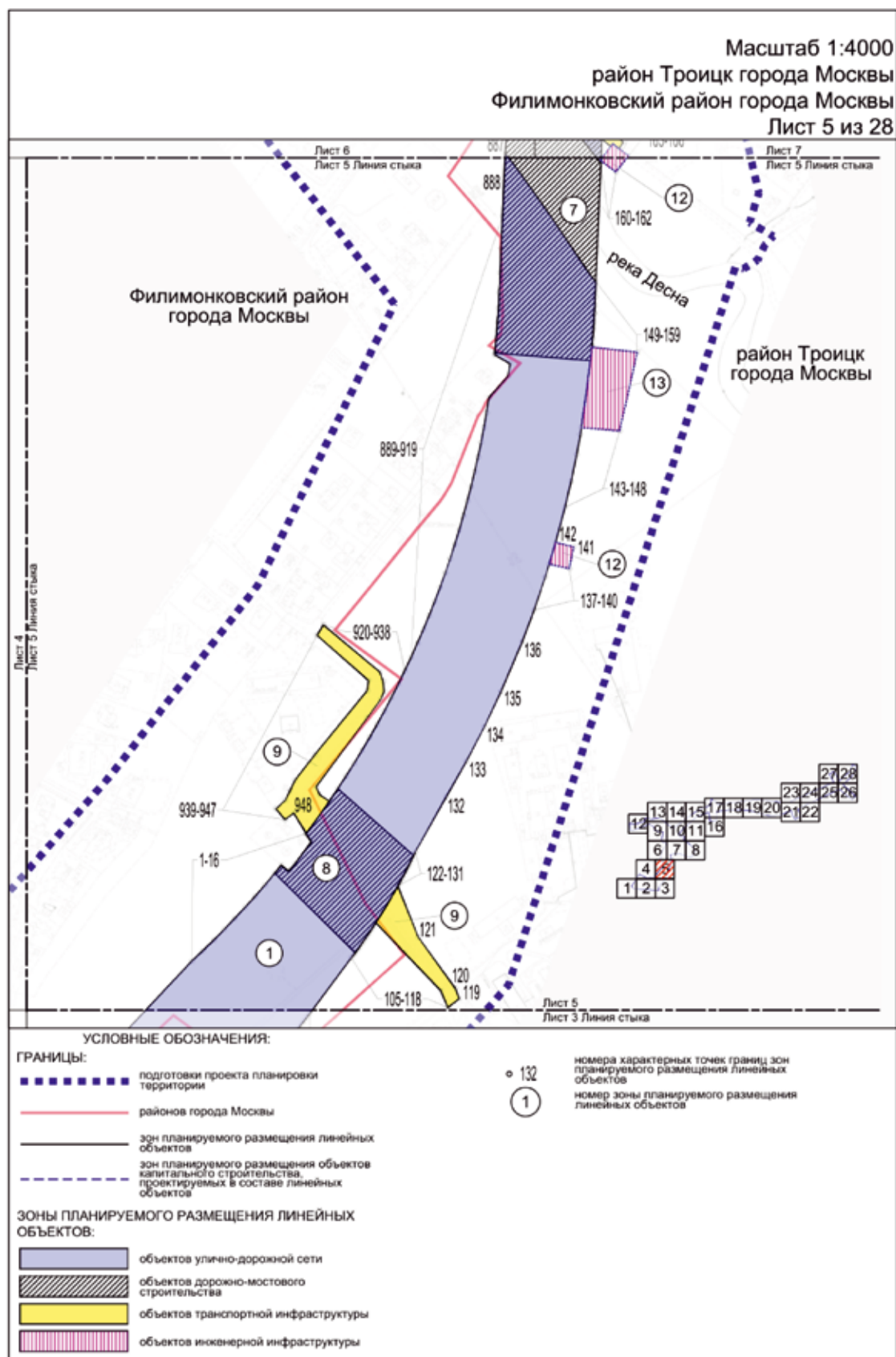
■ ■ ■ ■ ■ ■ ■ ■ подготовки проекта планировки территории

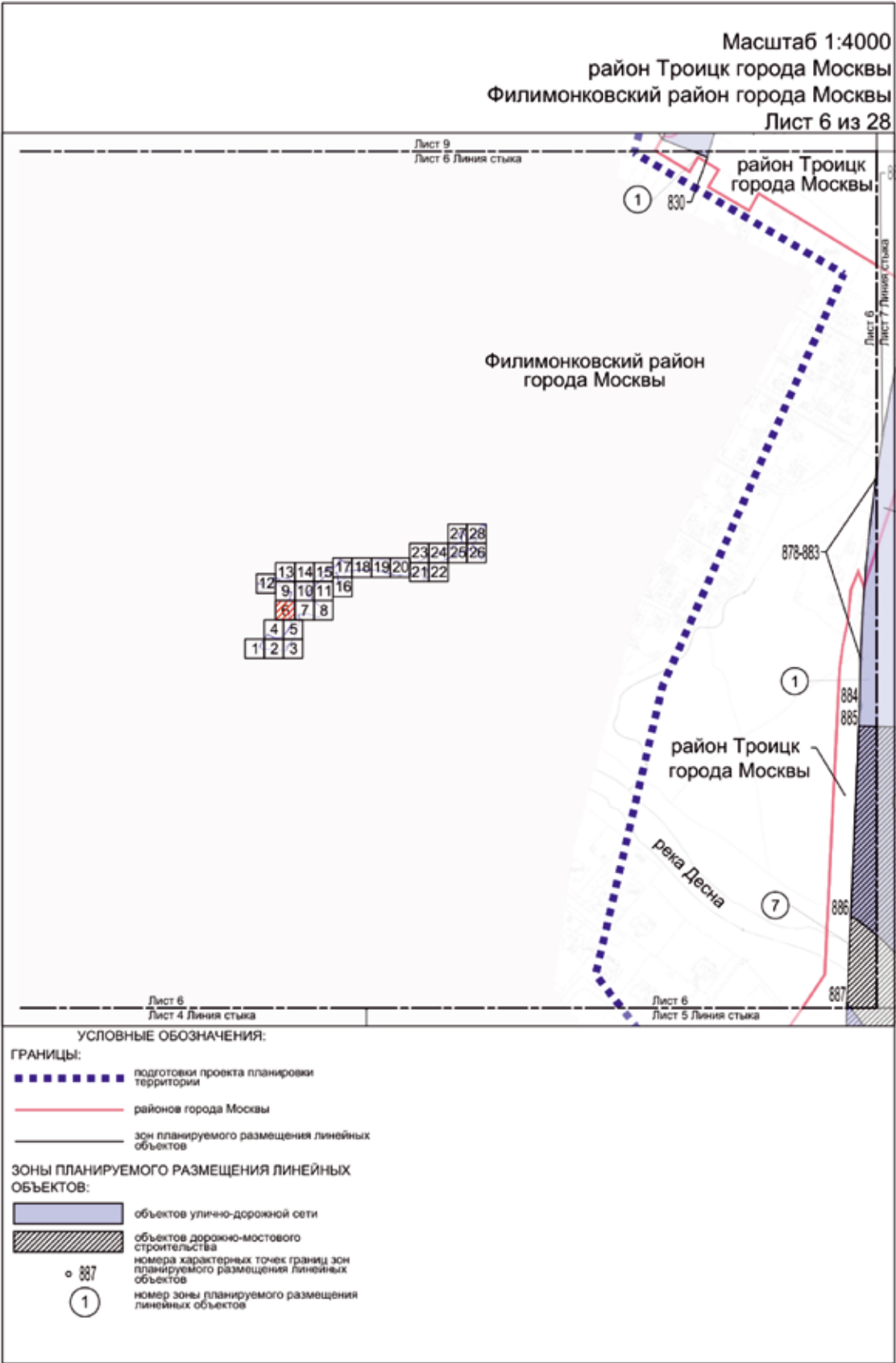
_____ районное города Москвы

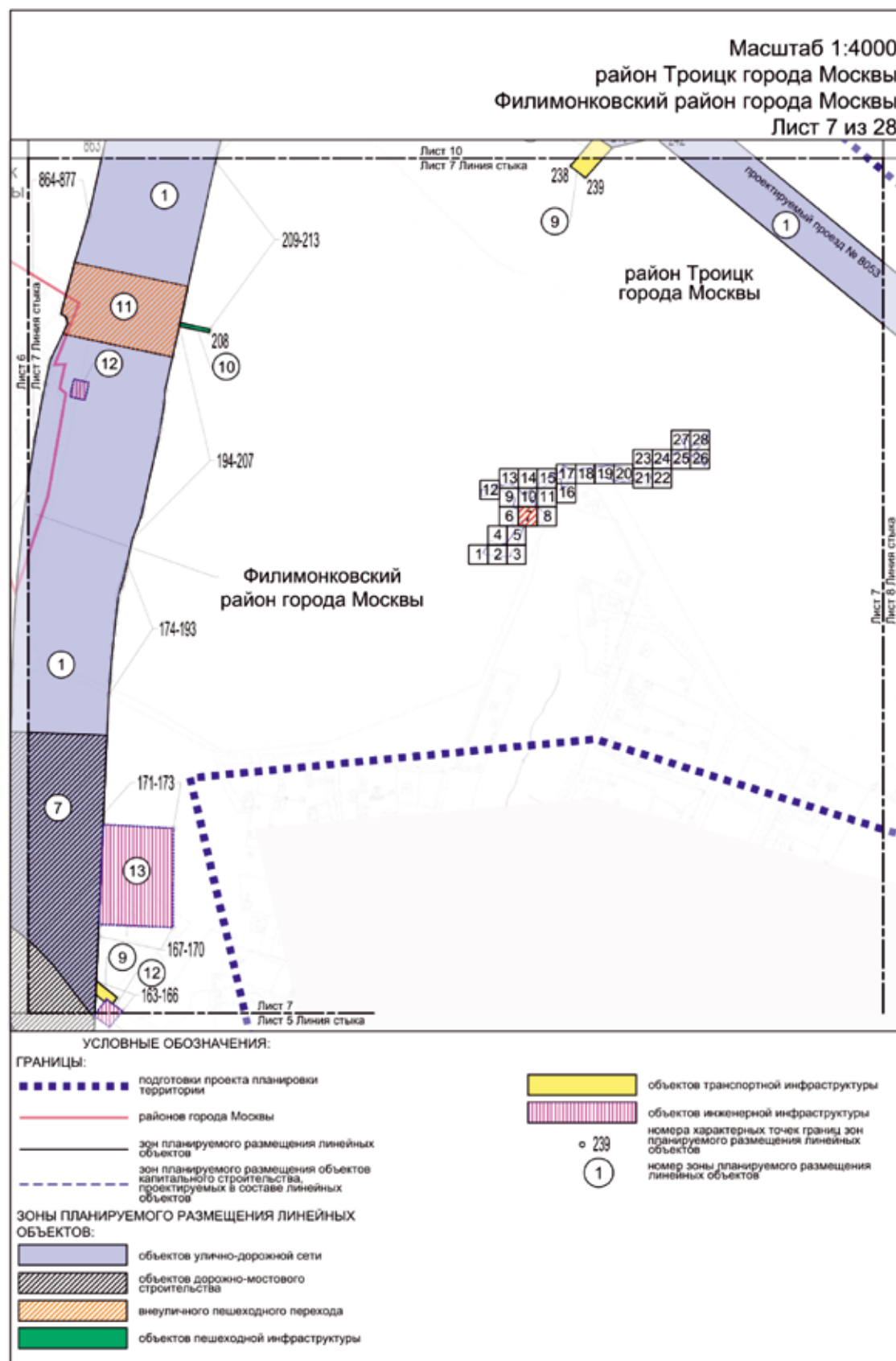


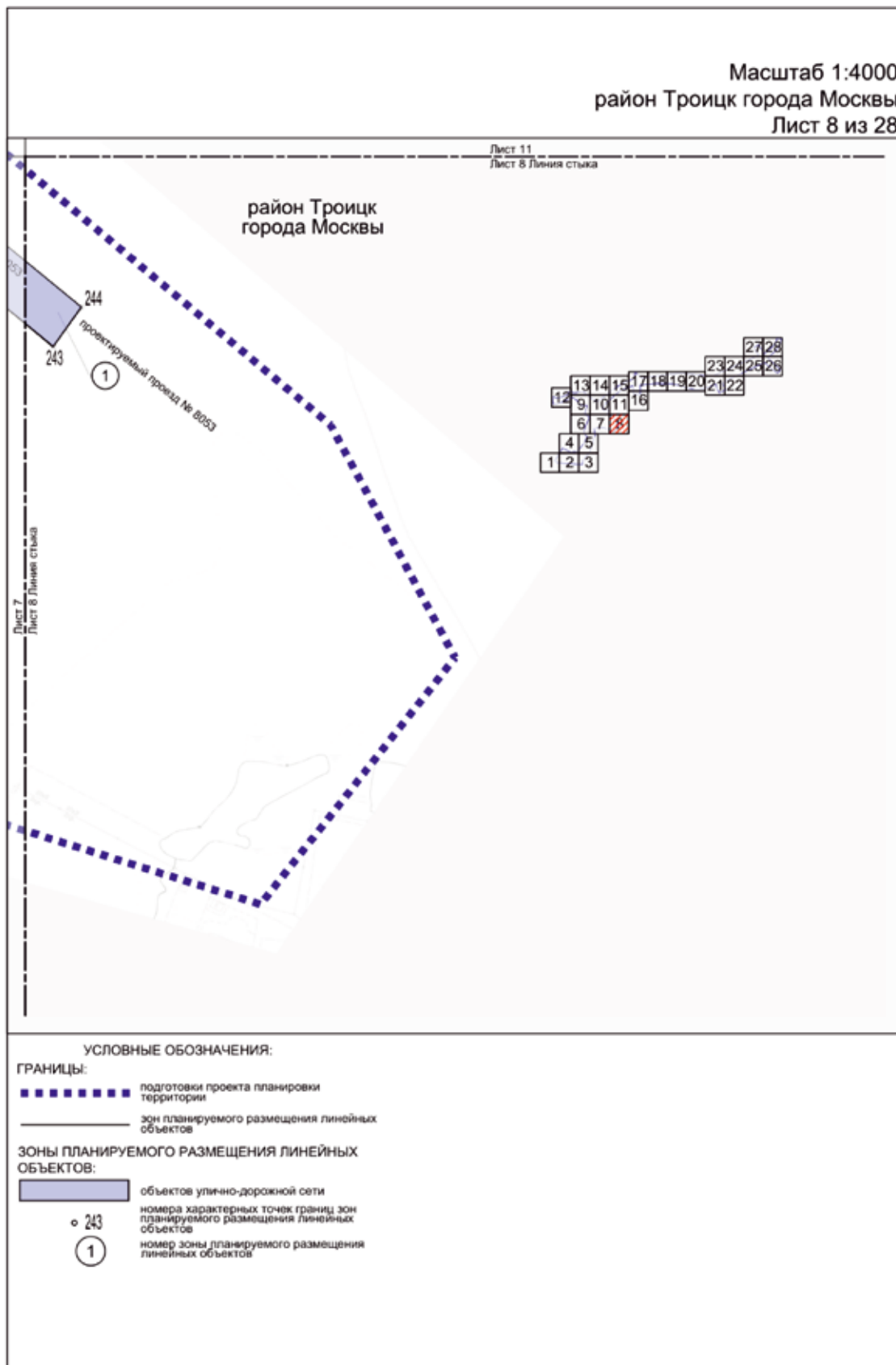


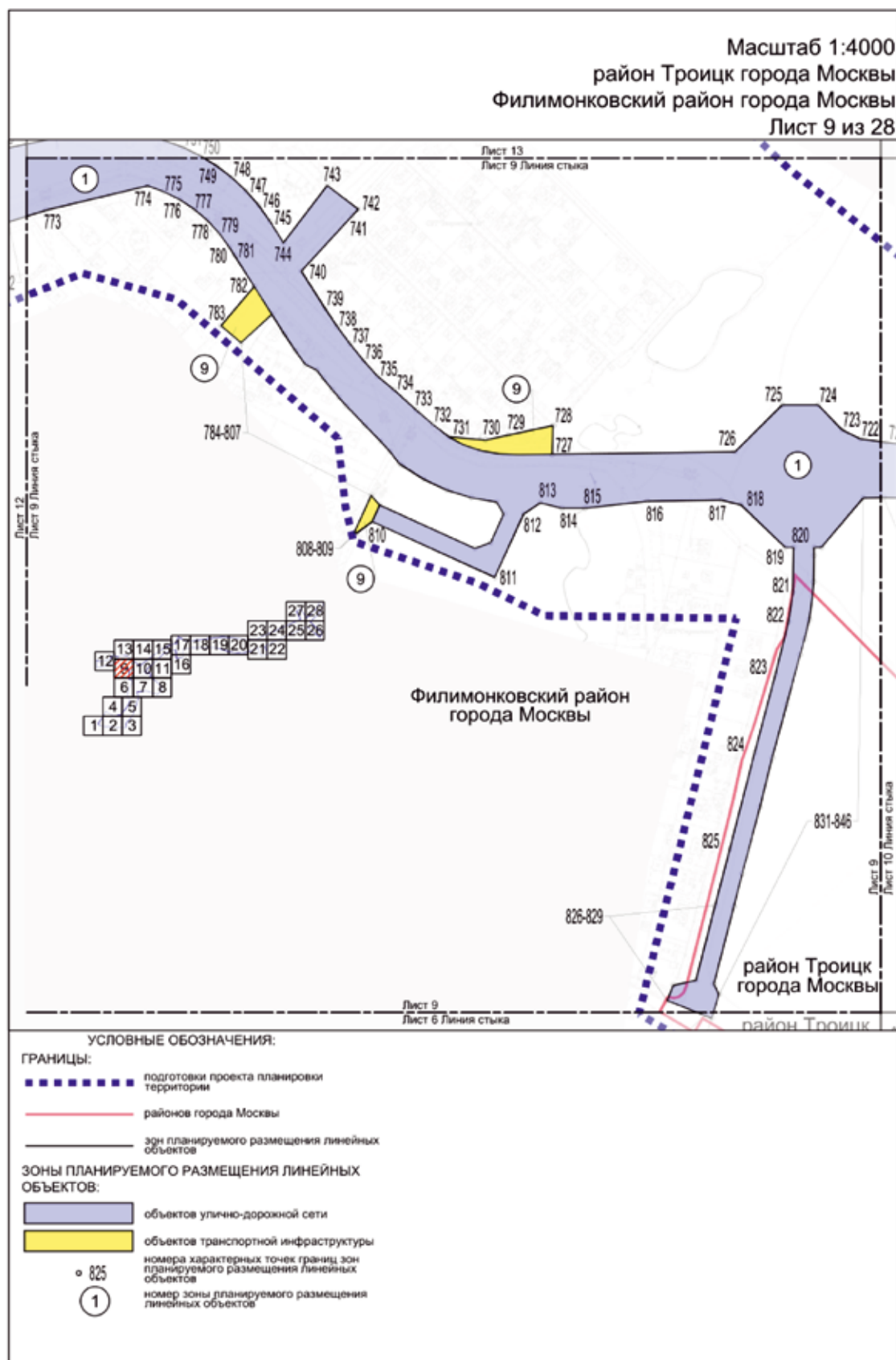


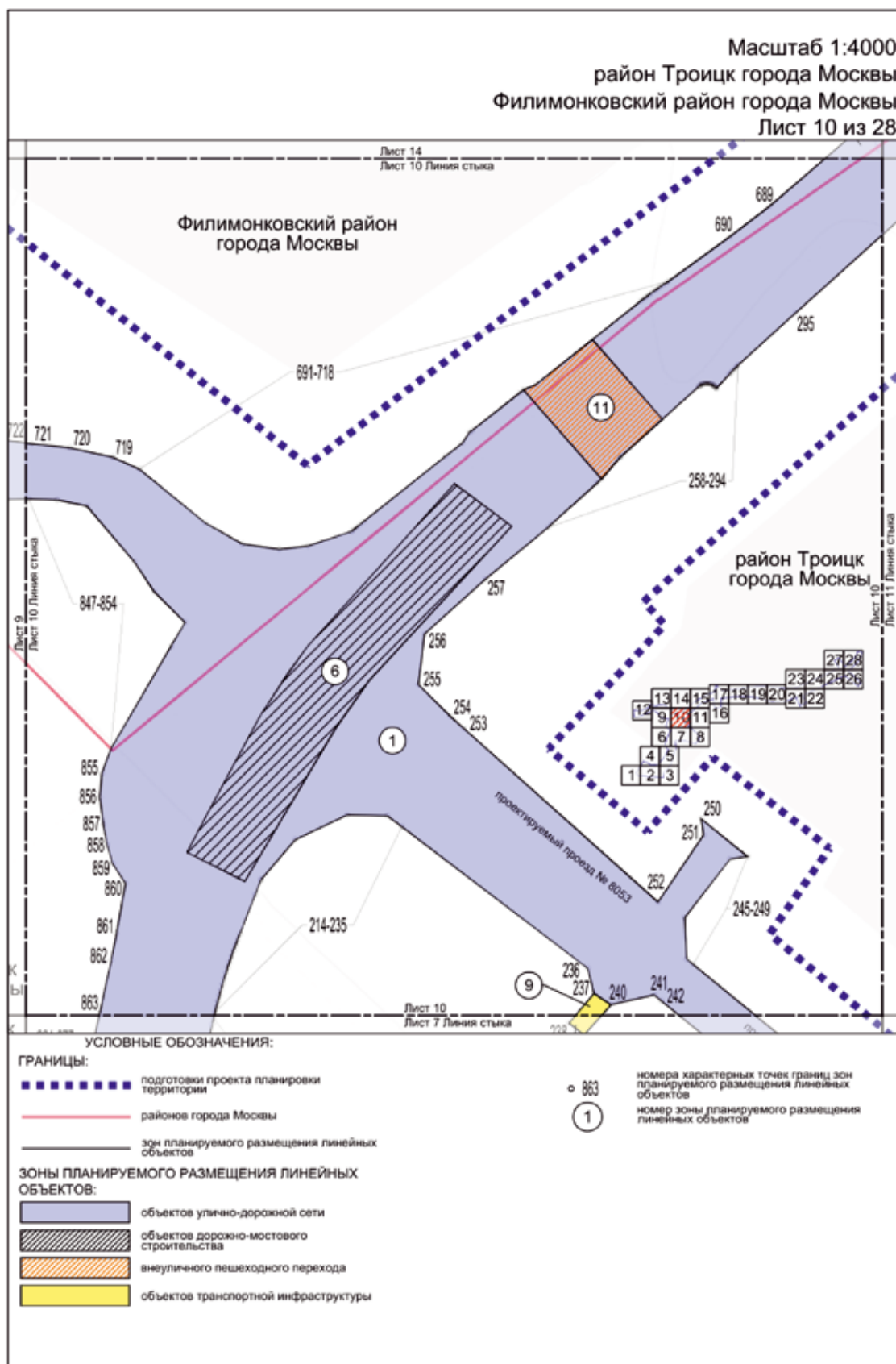


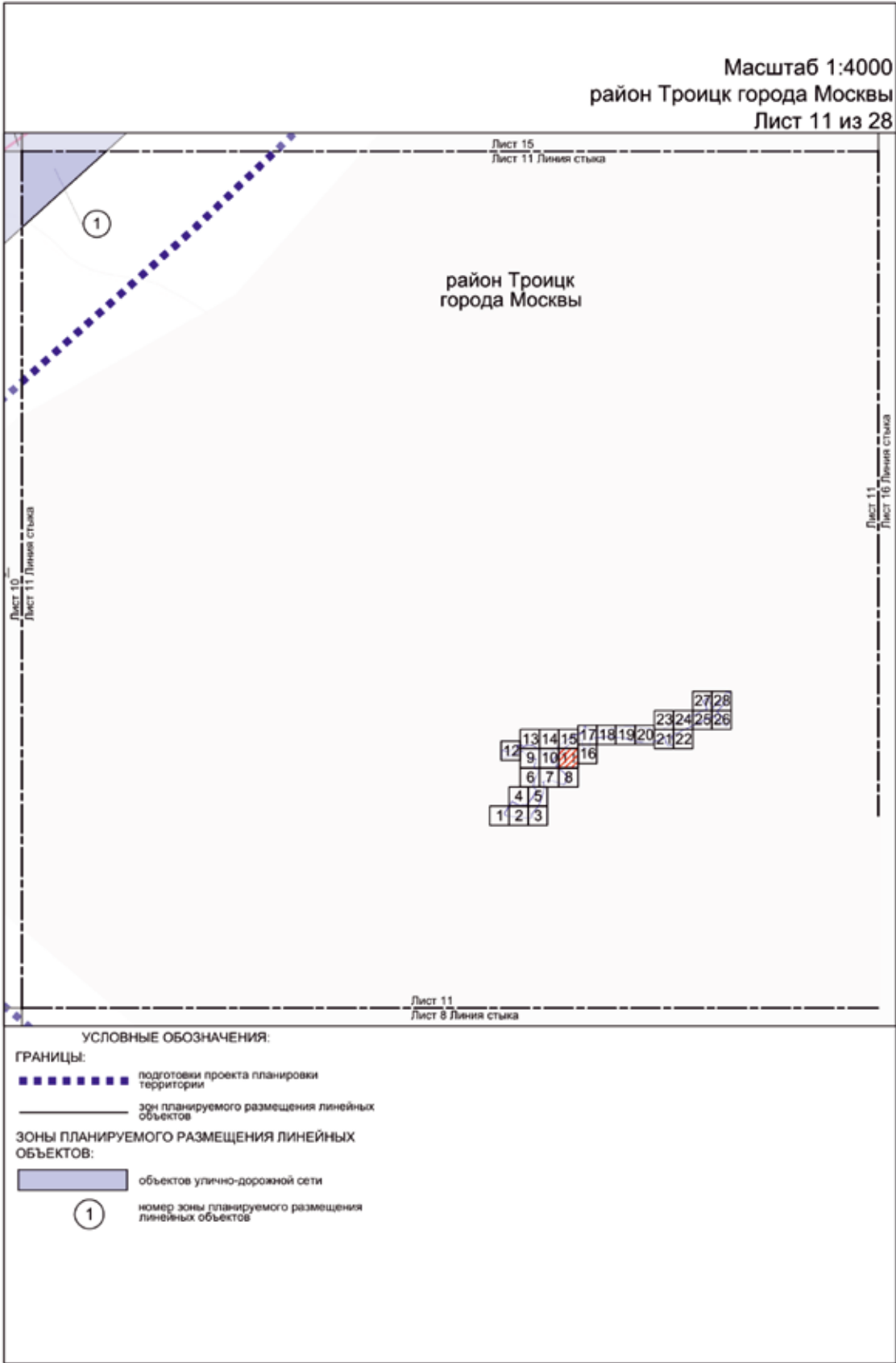




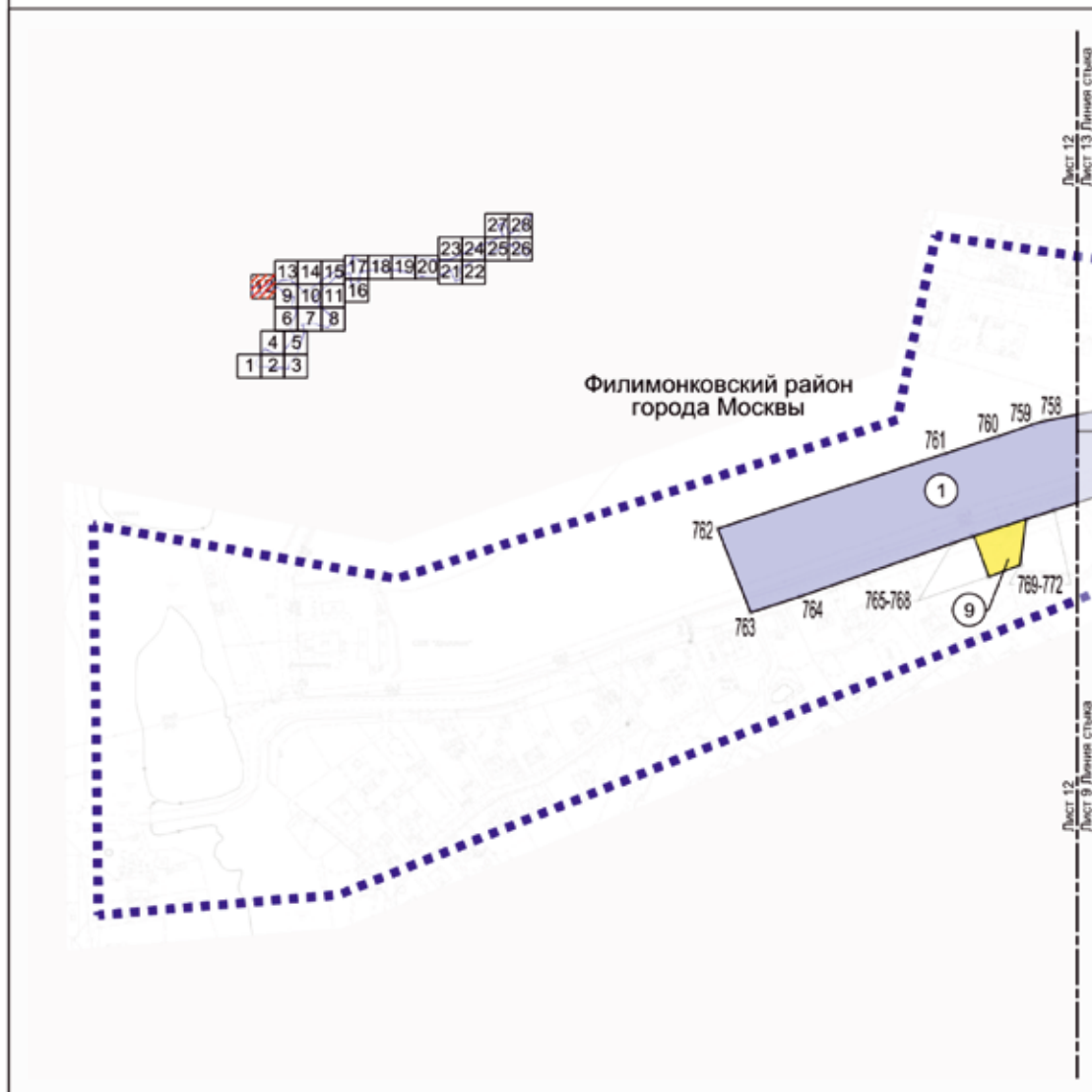








Масштаб 1:4000
Филимонковский район города Москвы
Лист 12 из 28



УСЛОВНЫЕ ОБОЗНАЧЕНИЯ:

ГРАНИЦЫ:

- подготовка проекта планировки территории
- зона планируемого размещения линейных объектов

ЗОНЫ ПЛАНИРУЕМОГО РАЗМЕЩЕНИЯ ЛИНЕЙНЫХ ОБЪЕКТОВ:

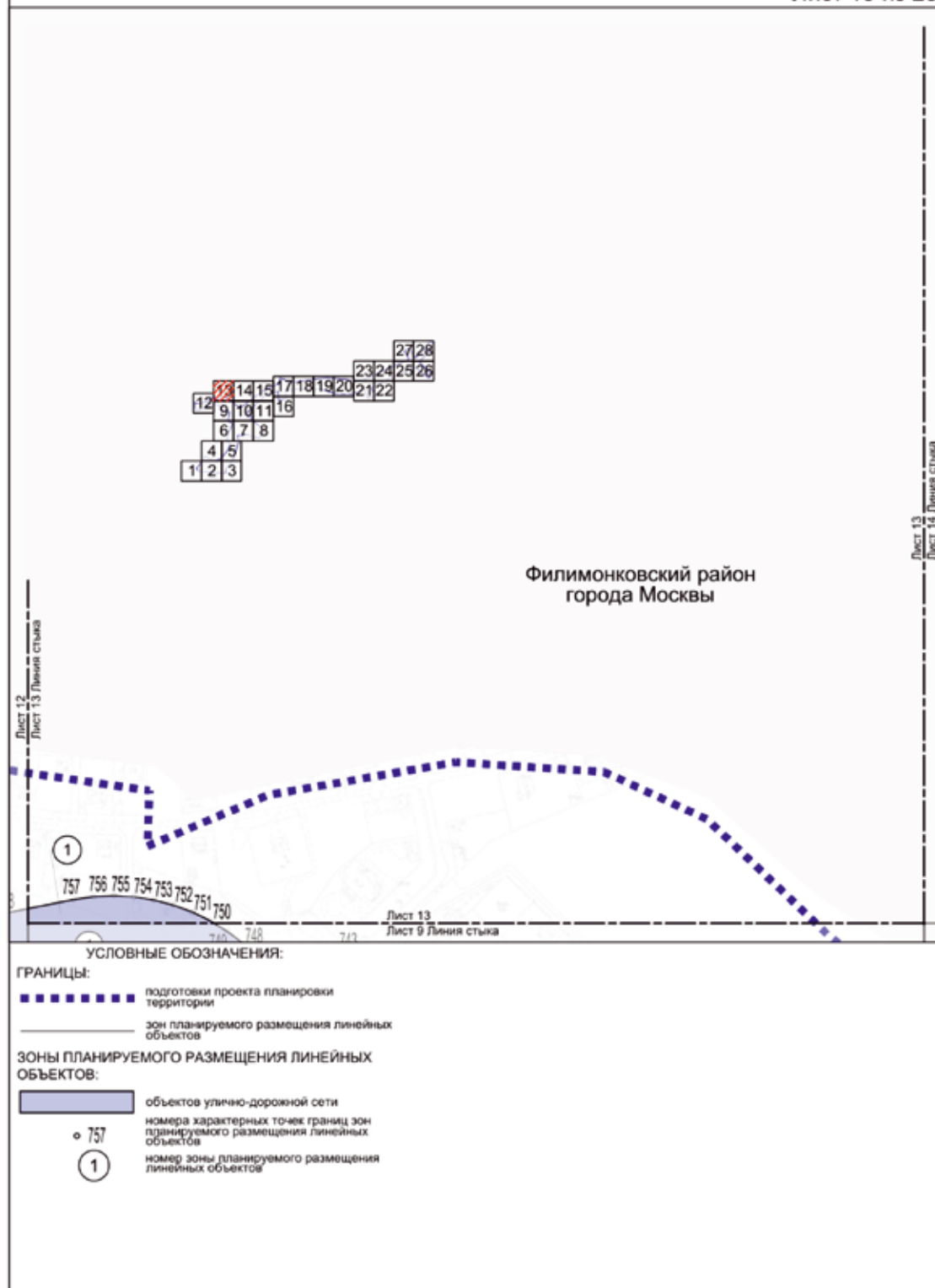
- объектов улично-дорожной сети
- объектов транспортной инфраструктуры

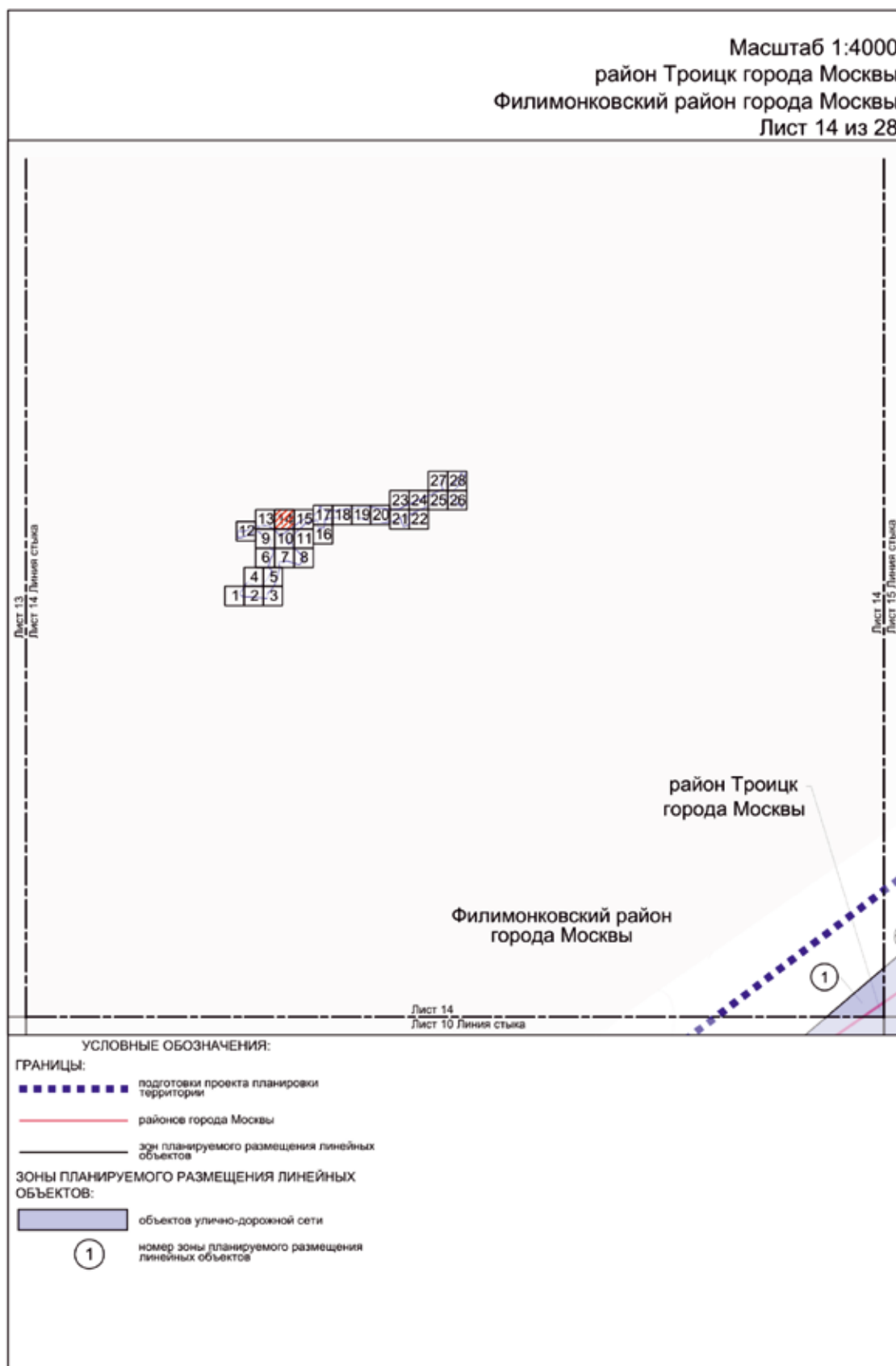
○ 762

1

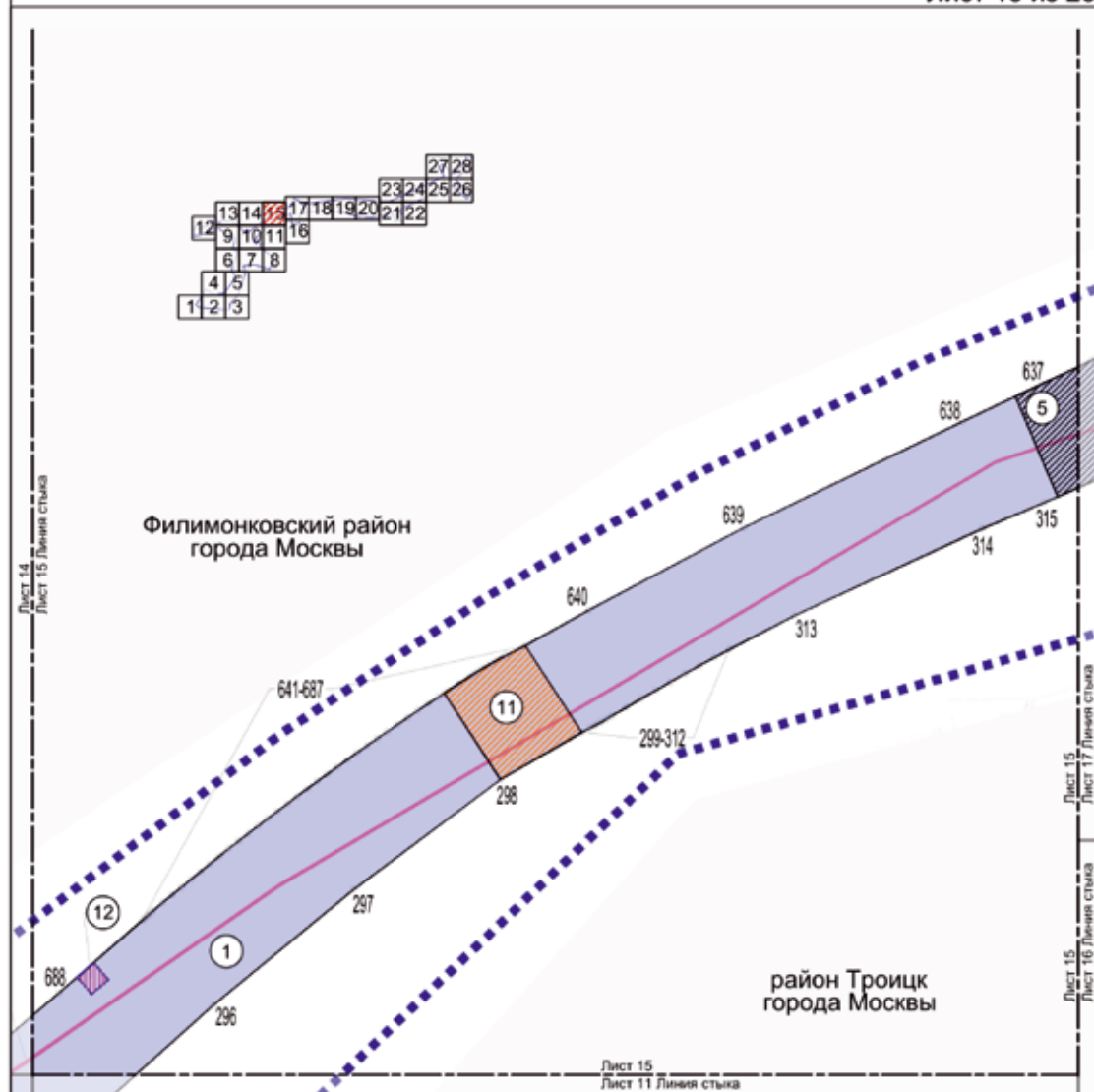
номера характерных точек границ зон планируемого размещения линейных объектов
номер зоны планируемого размещения линейных объектов

Масштаб 1:4000
Филимонковский район города Москвы
Лист 13 из 28





Масштаб 1:4000
район Троицк города Москвы
Филимонковский район города Москвы
Лист 15 из 28



УСЛОВНЫЕ ОБОЗНАЧЕНИЯ:

ГРАНИЦЫ:

- подготовка проекта планировки территории
- район города Москвы
- зон планируемого размещения линейных объектов
- зон планируемого размещения объектов капитального строительства, проектируемых в составе линейных объектов

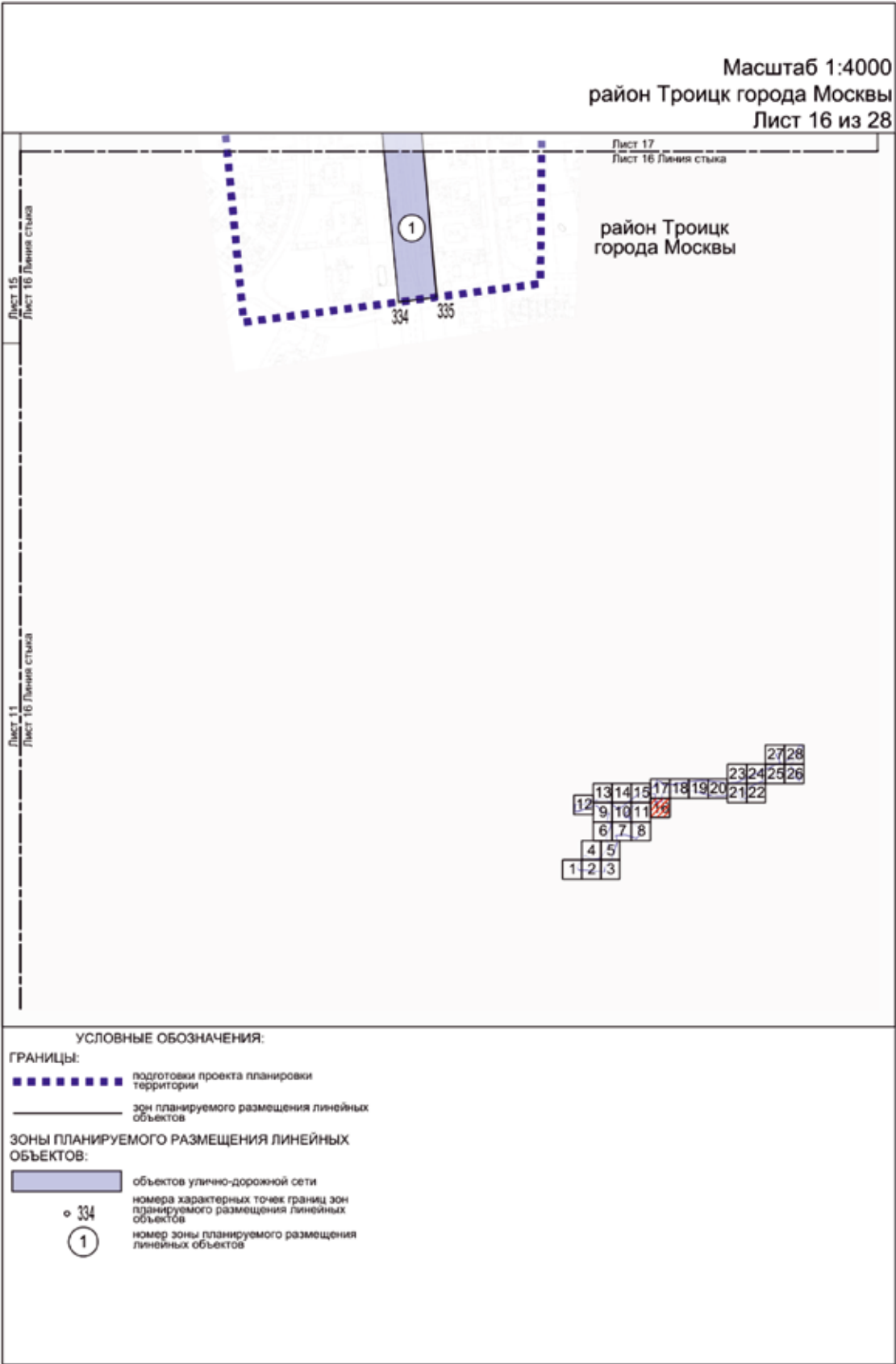
ЗОНЫ ПЛАНИРУЕМОГО РАЗМЕЩЕНИЯ ЛИНЕЙНЫХ ОБЪЕКТОВ:

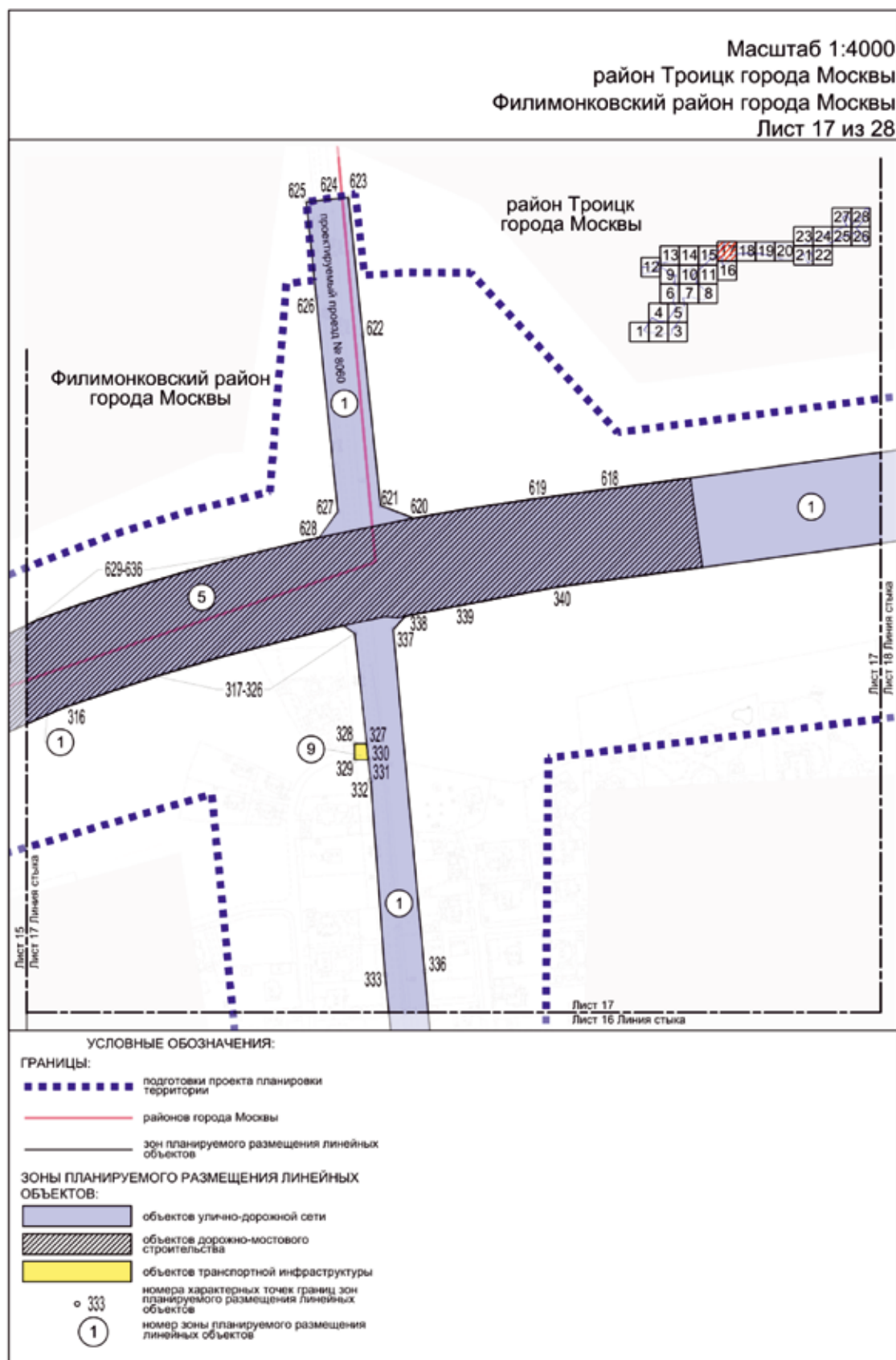
- объектов улично-дорожной сети
- внеуличного пешеходного перехода
- объектов инженерной инфраструктуры
- объектов дорожно-мостового строительства

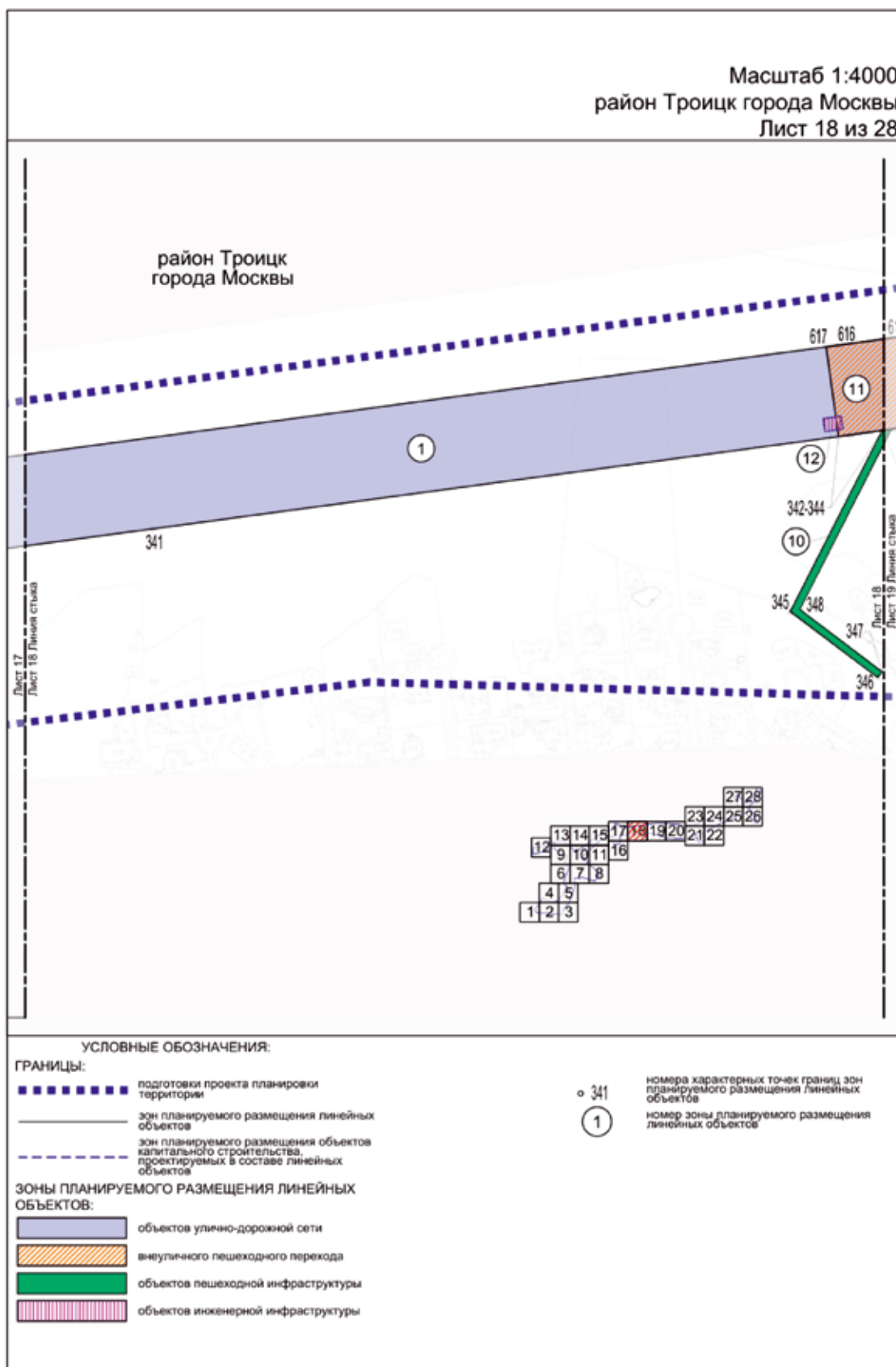
о 296

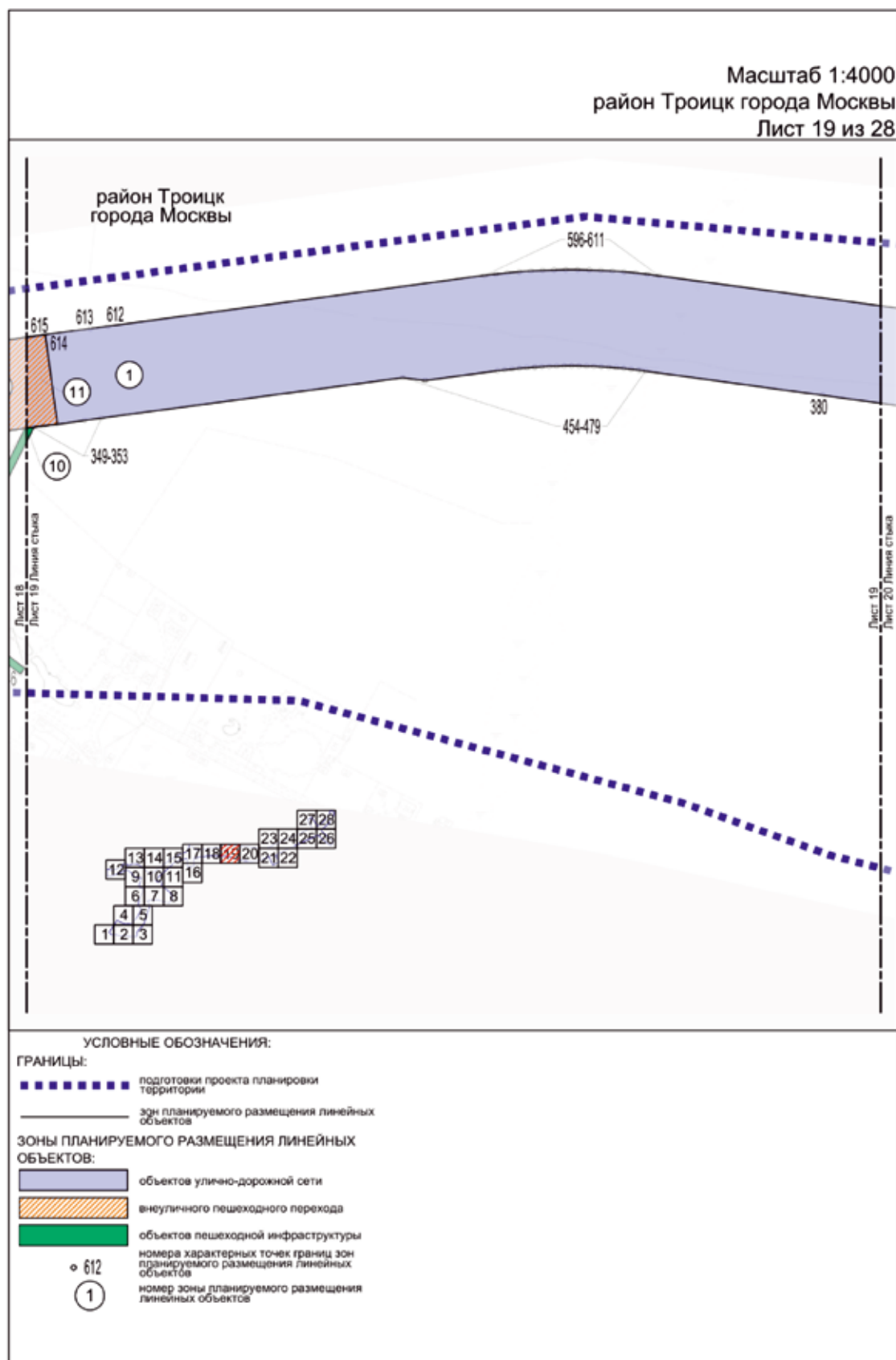
1

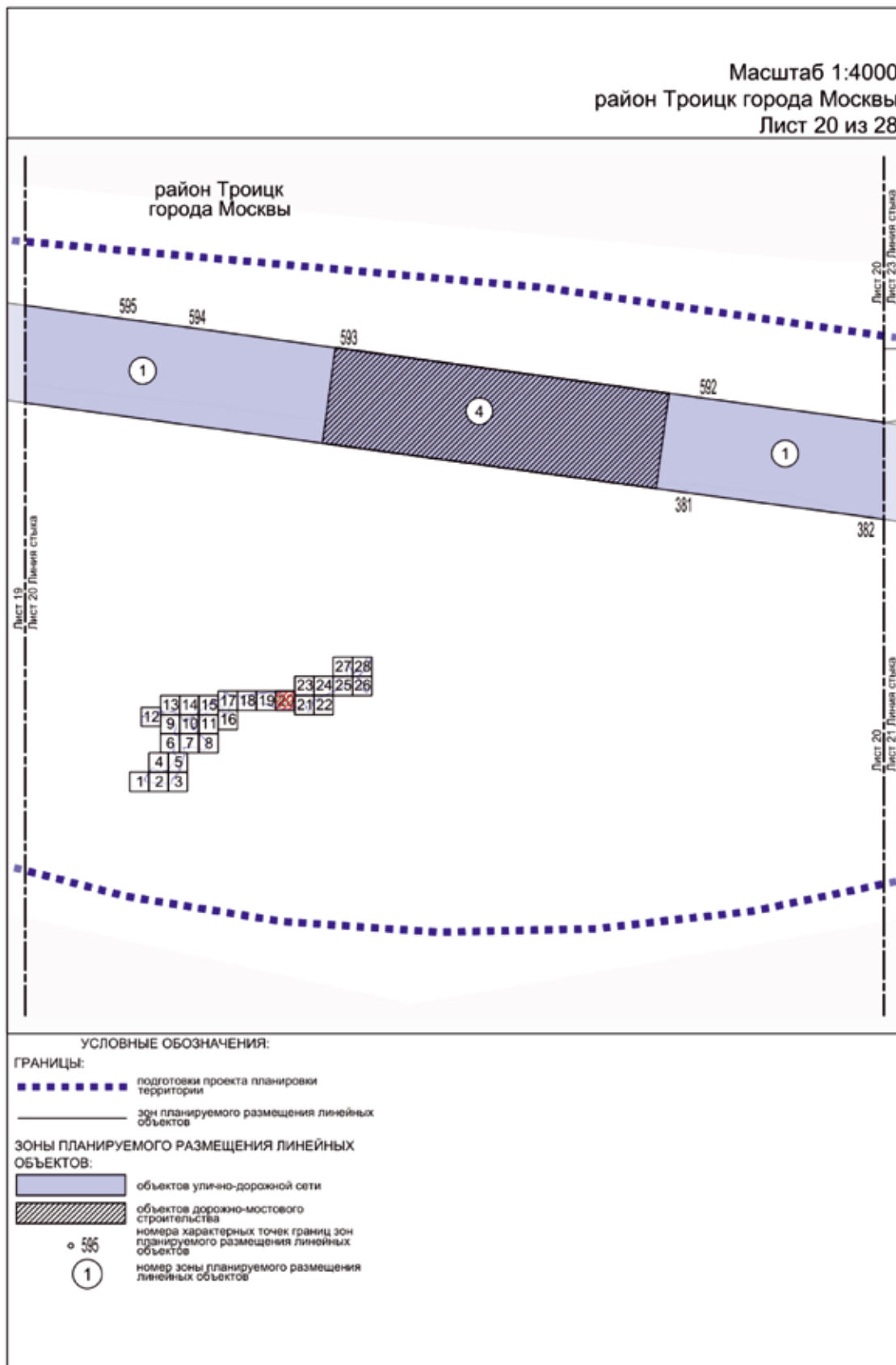
номера характерных точек границ зон планируемого размещения линейных объектов
номер зоны планируемого размещения линейных объектов

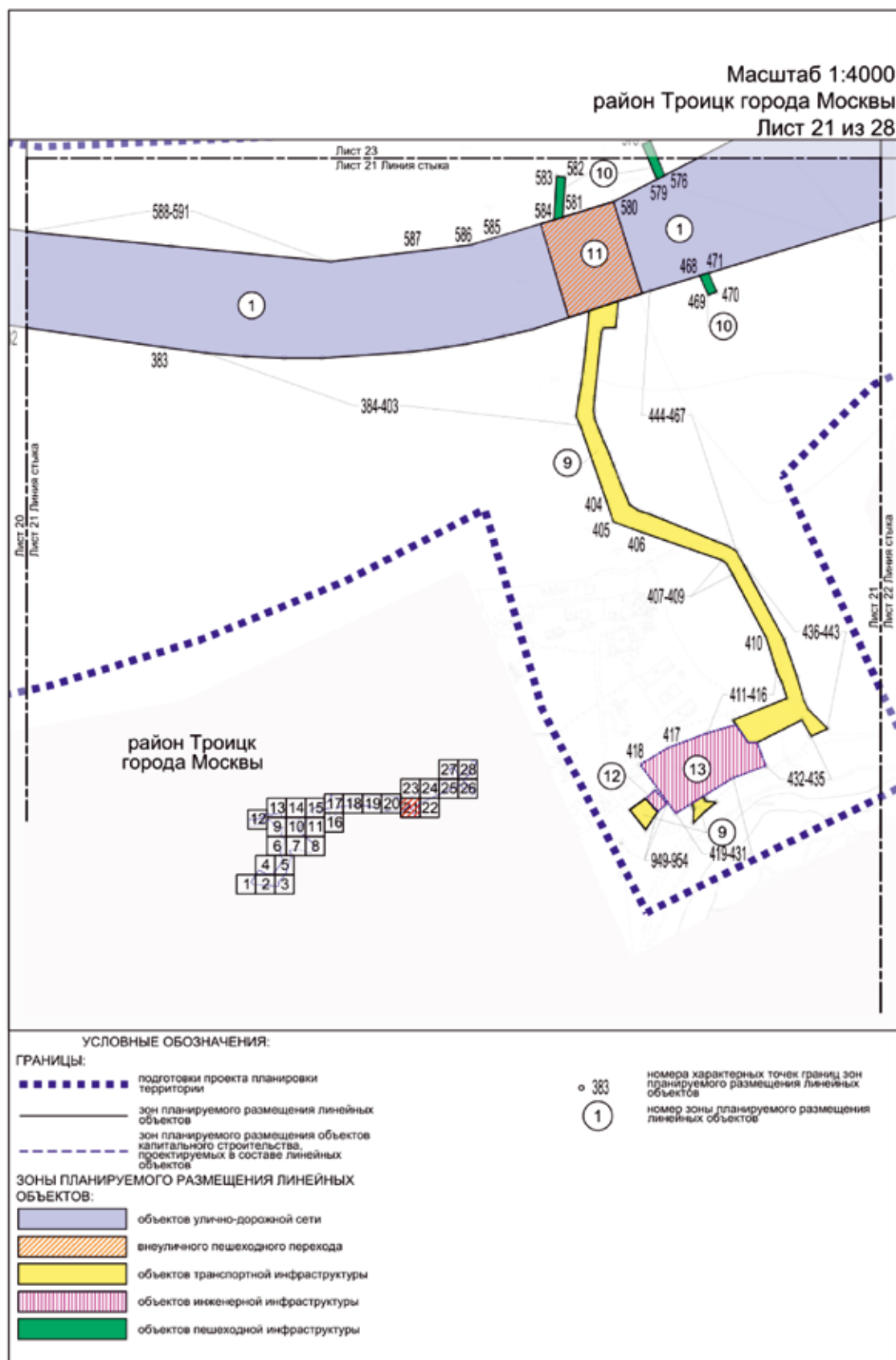


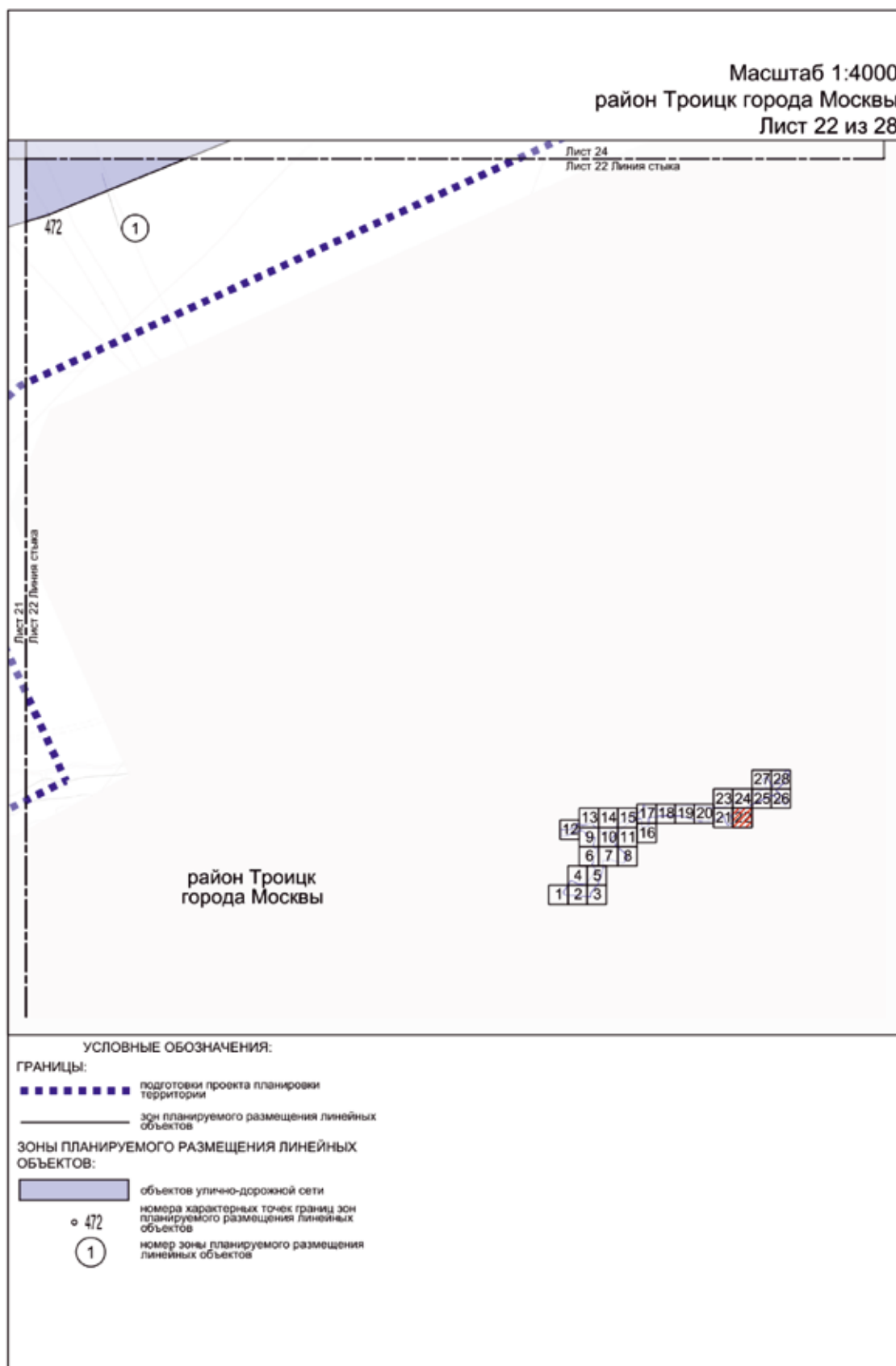


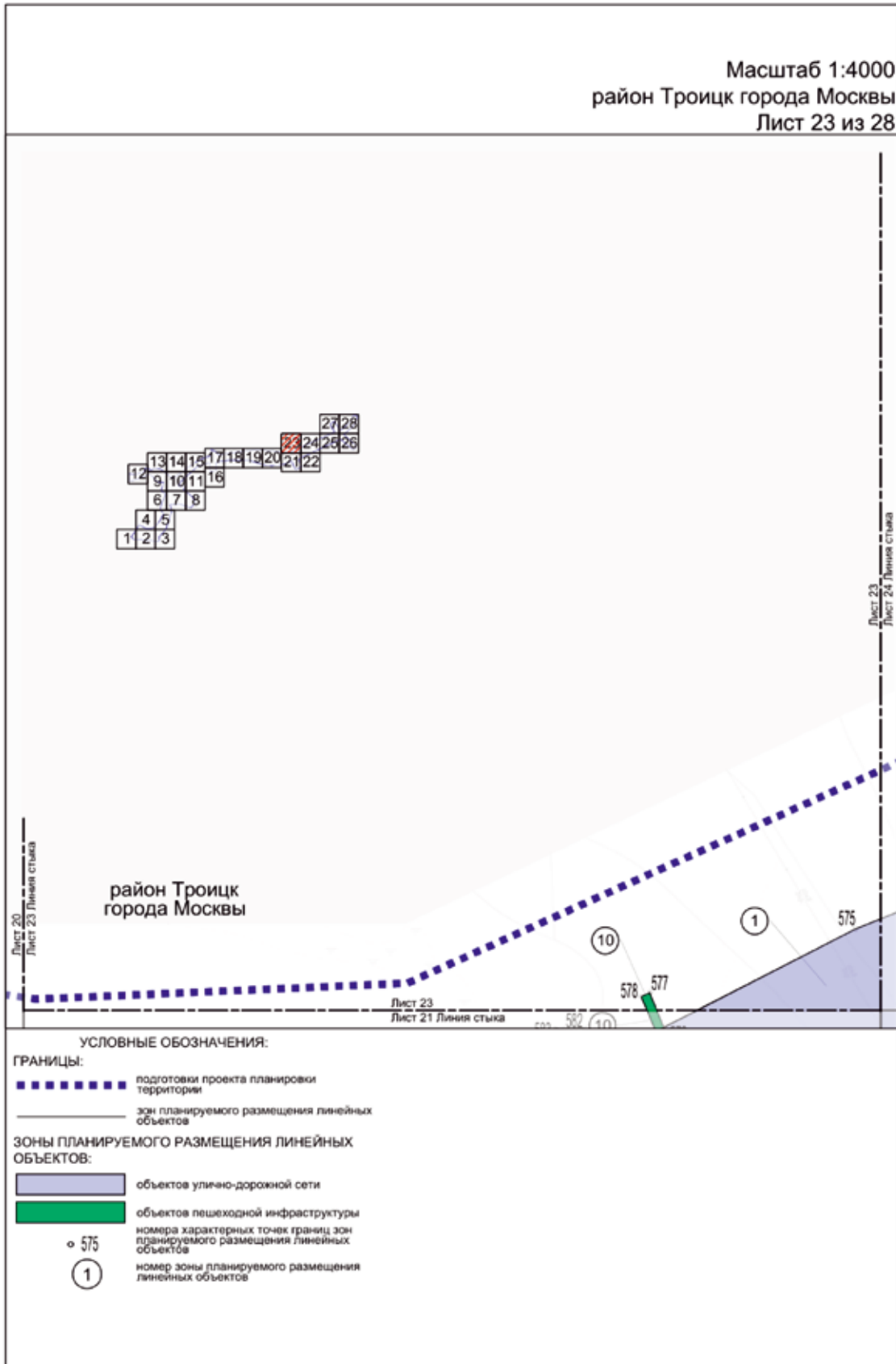




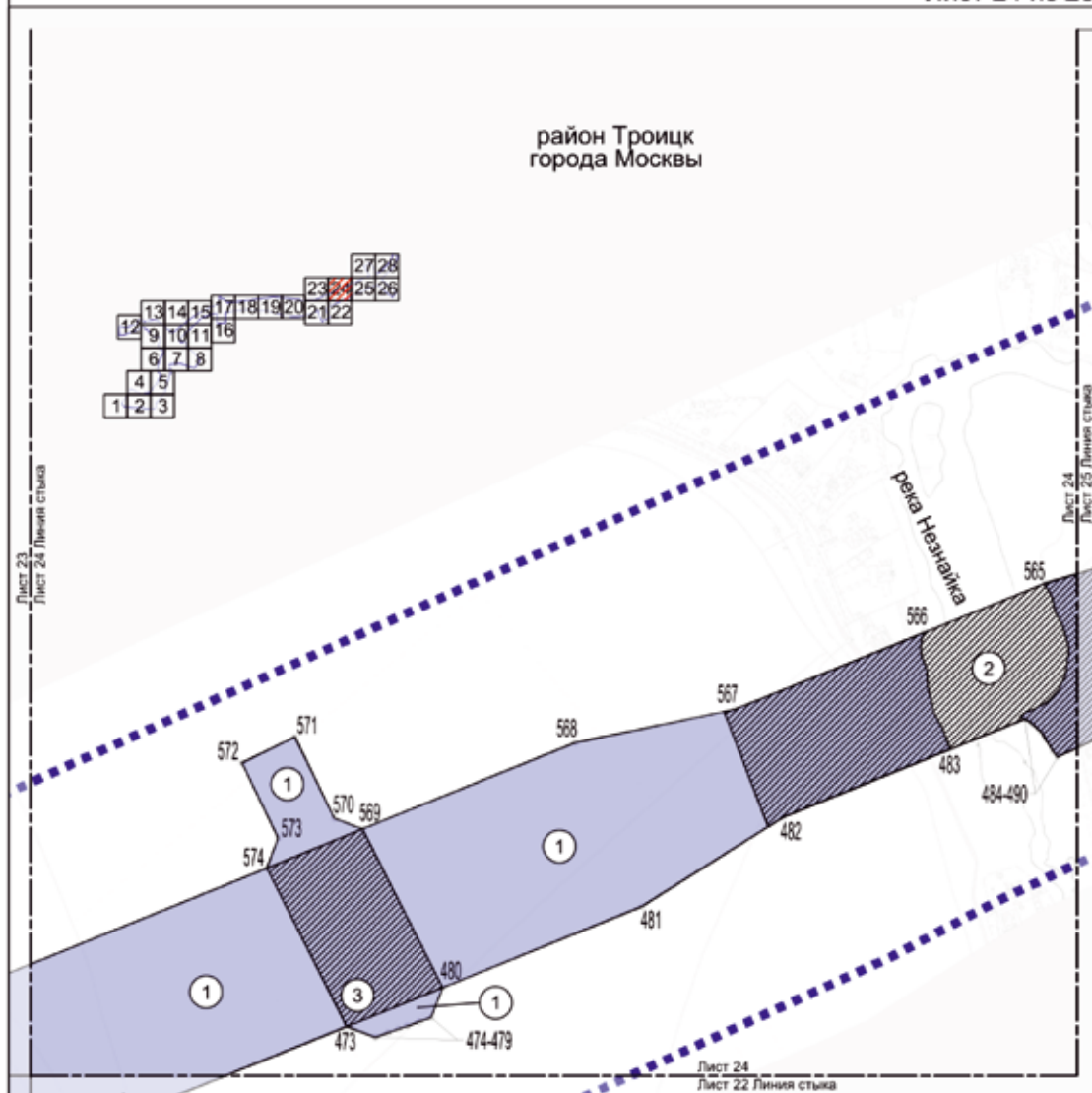








Масштаб 1:4000
район Троицк города Москвы
Лист 24 из 28



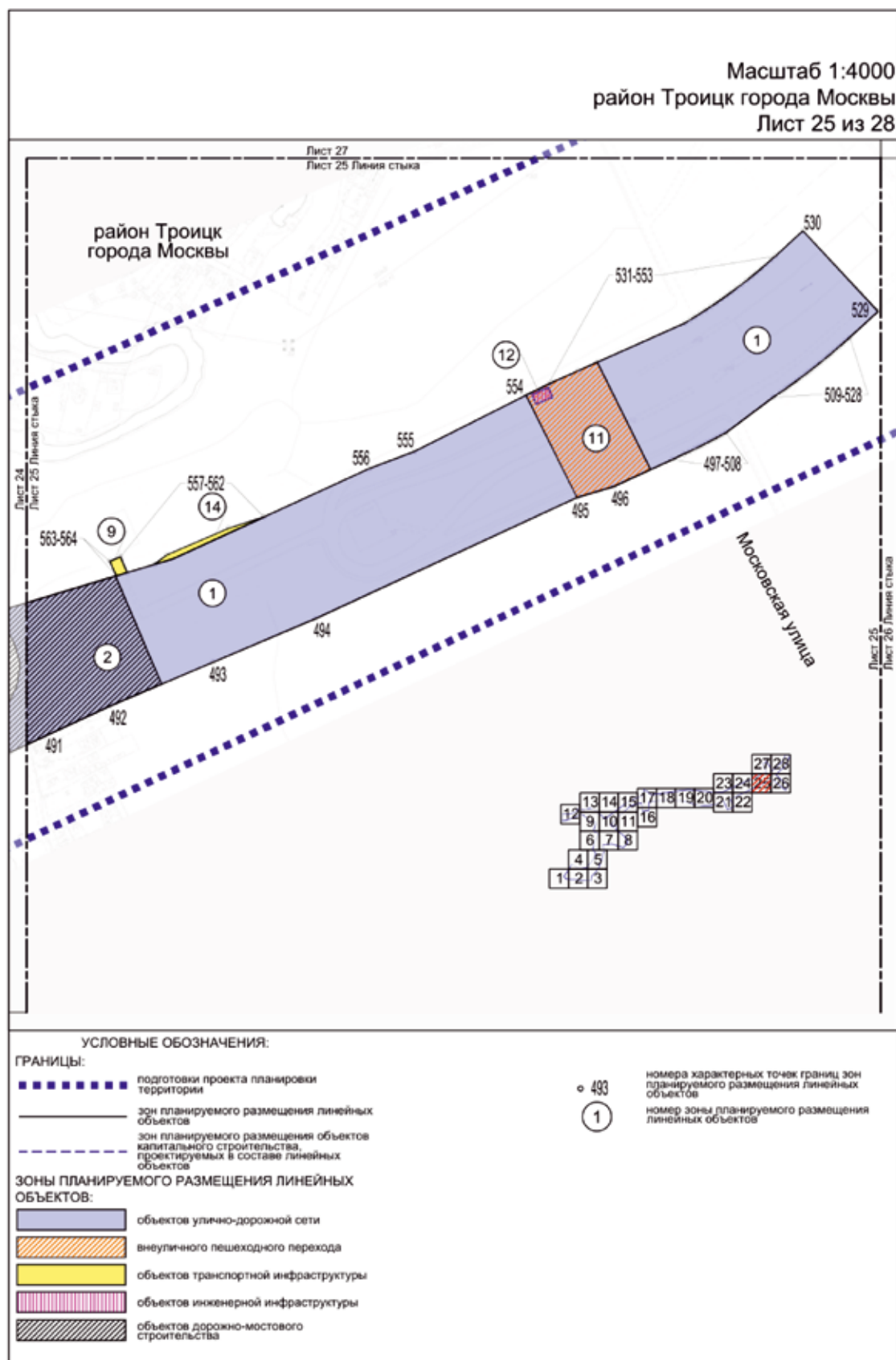
УСЛОВНЫЕ ОБОЗНАЧЕНИЯ:

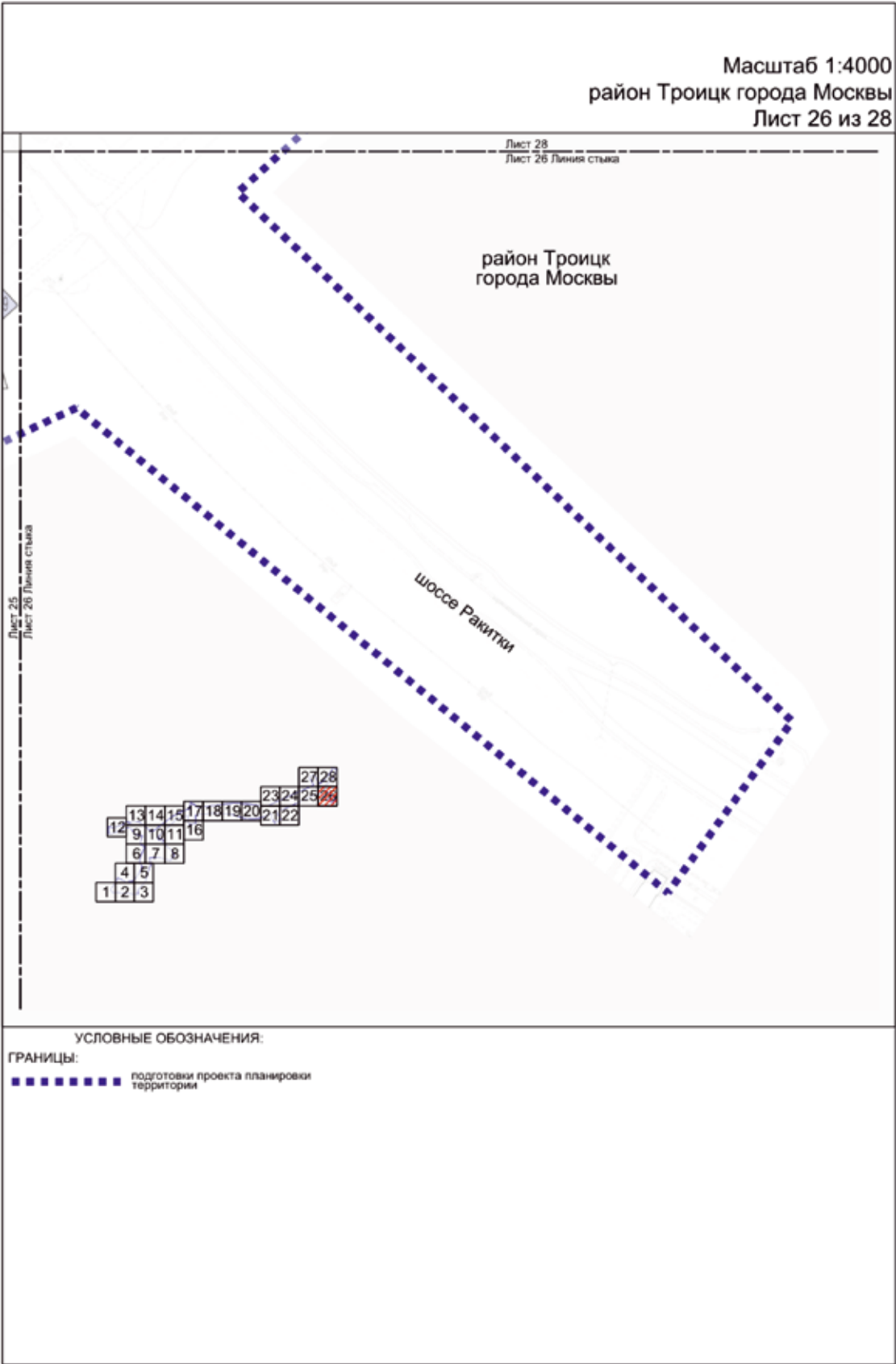
ГРАНИЦЫ:

- подготовка проекта планировки территории
- зона планируемого размещения линейных объектов

ЗОНЫ ПЛАНИРУЕМОГО РАЗМЕЩЕНИЯ ЛИНЕЙНЫХ ОБЪЕКТОВ:

- объекты улично-дорожной сети
- объекты дорожно-мостового строительства
- 481 номера характерных точек границ зон планируемого размещения линейных объектов
- ① номер зоны планируемого размещения линейных объектов





Масштаб 1:4000
район Троицк города Москвы
Лист 27 из 28

район Троицк
города Москвы

шоссе Ракитки

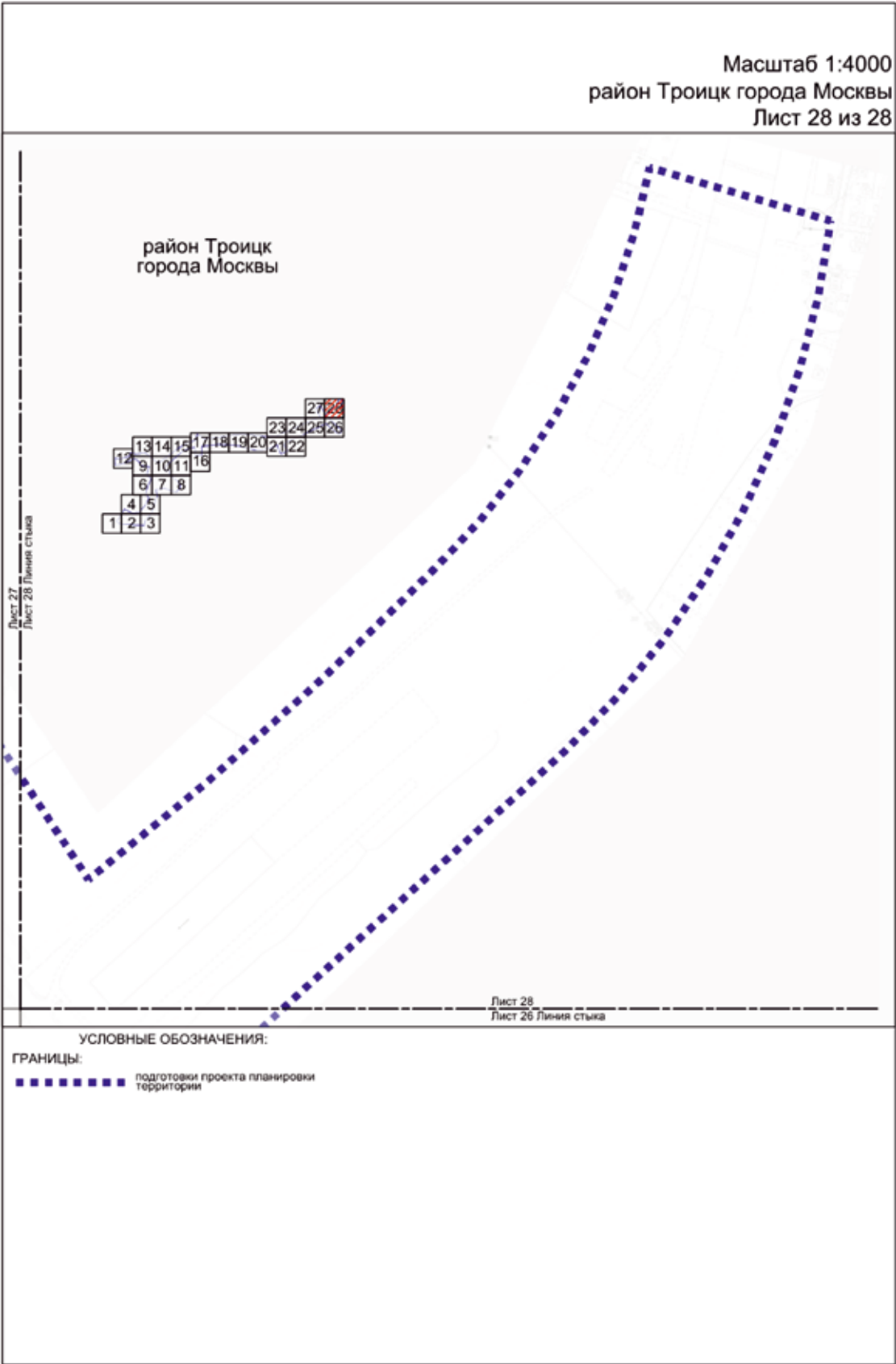
Лист 27

Лист 27
Лист 25 Линия стыка

УСЛОВНЫЕ ОБОЗНАЧЕНИЯ:

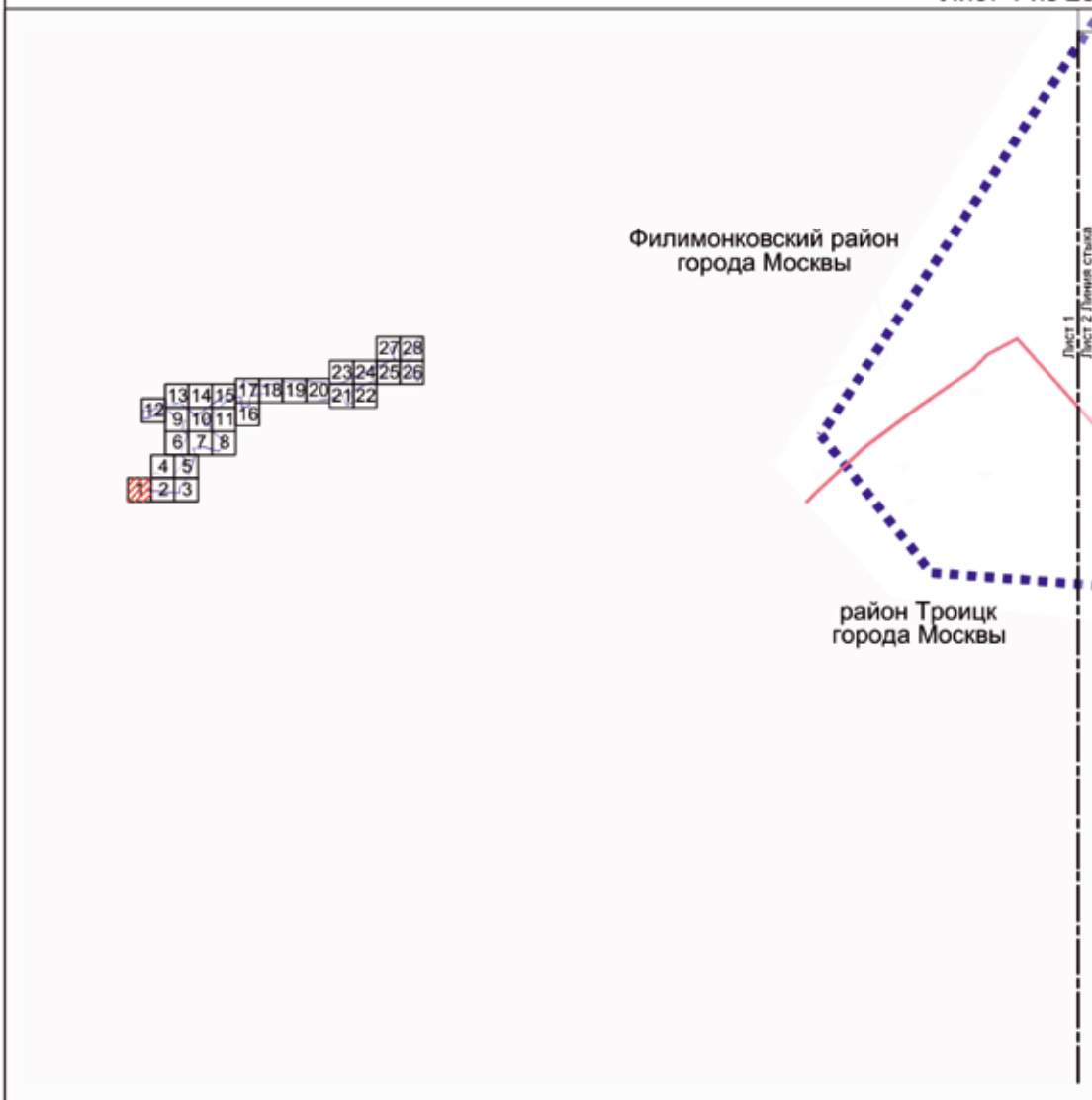
ГРАНИЦЫ:

подготовки проекта планировки территории



1.3. Чертеж границ зон планируемого размещения линейных объектов, подлежащих реконструкции в связи с изменением их местоположения район

Масштаб 1:4000
район Троицк города Москвы
Филимонковский район города Москвы
Лист 1 из 28

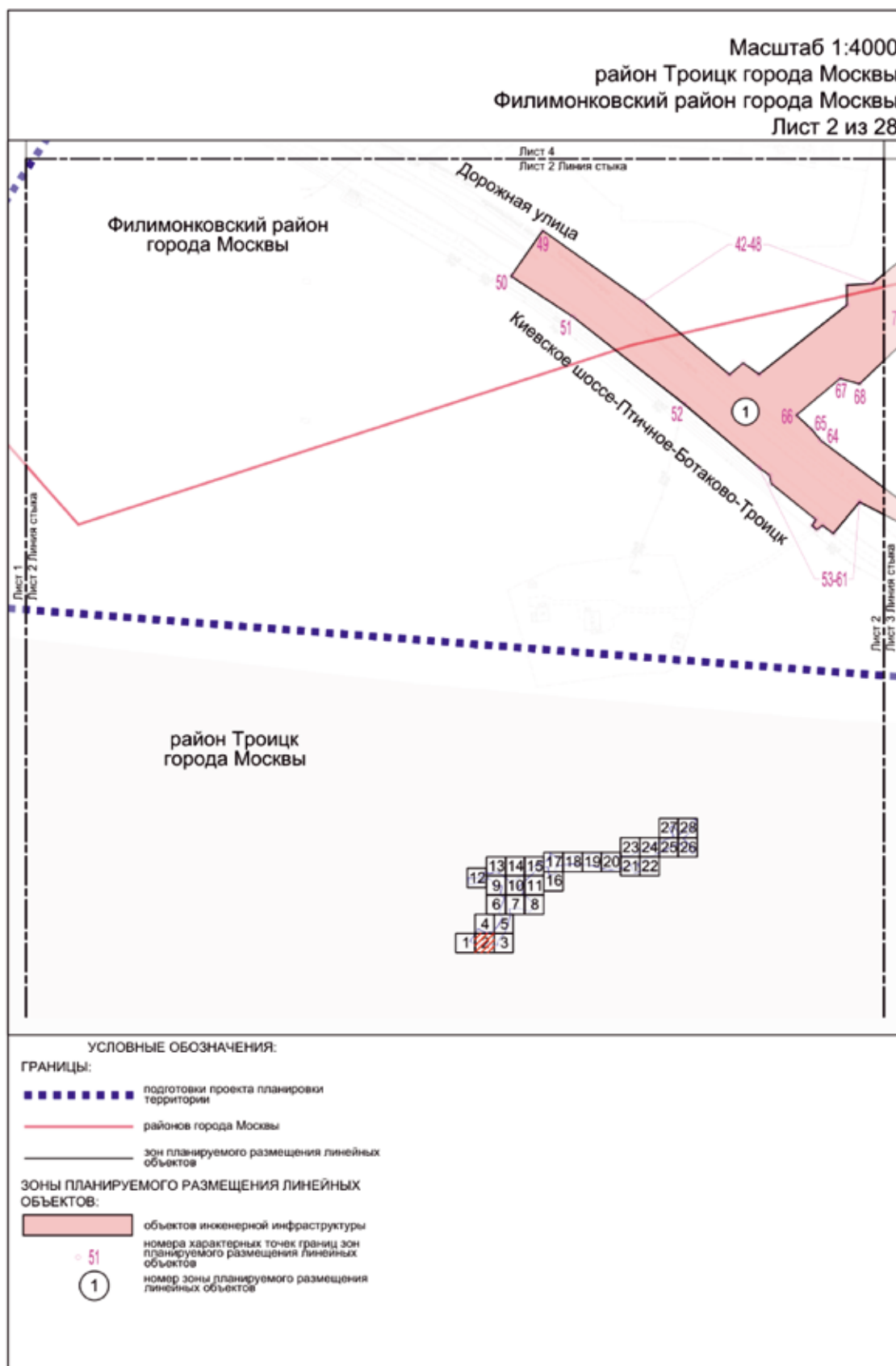


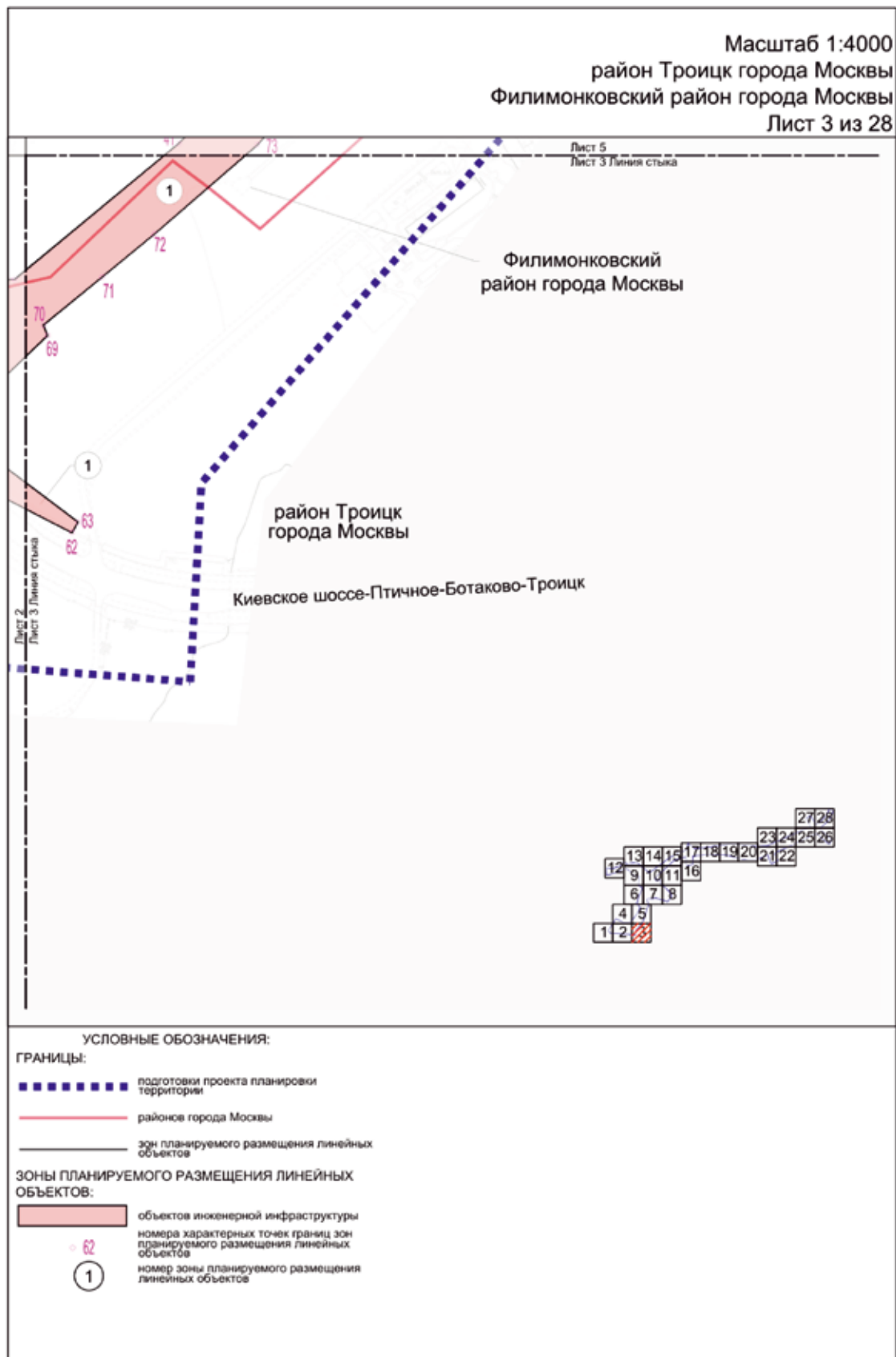
УСЛОВНЫЕ ОБОЗНАЧЕНИЯ:

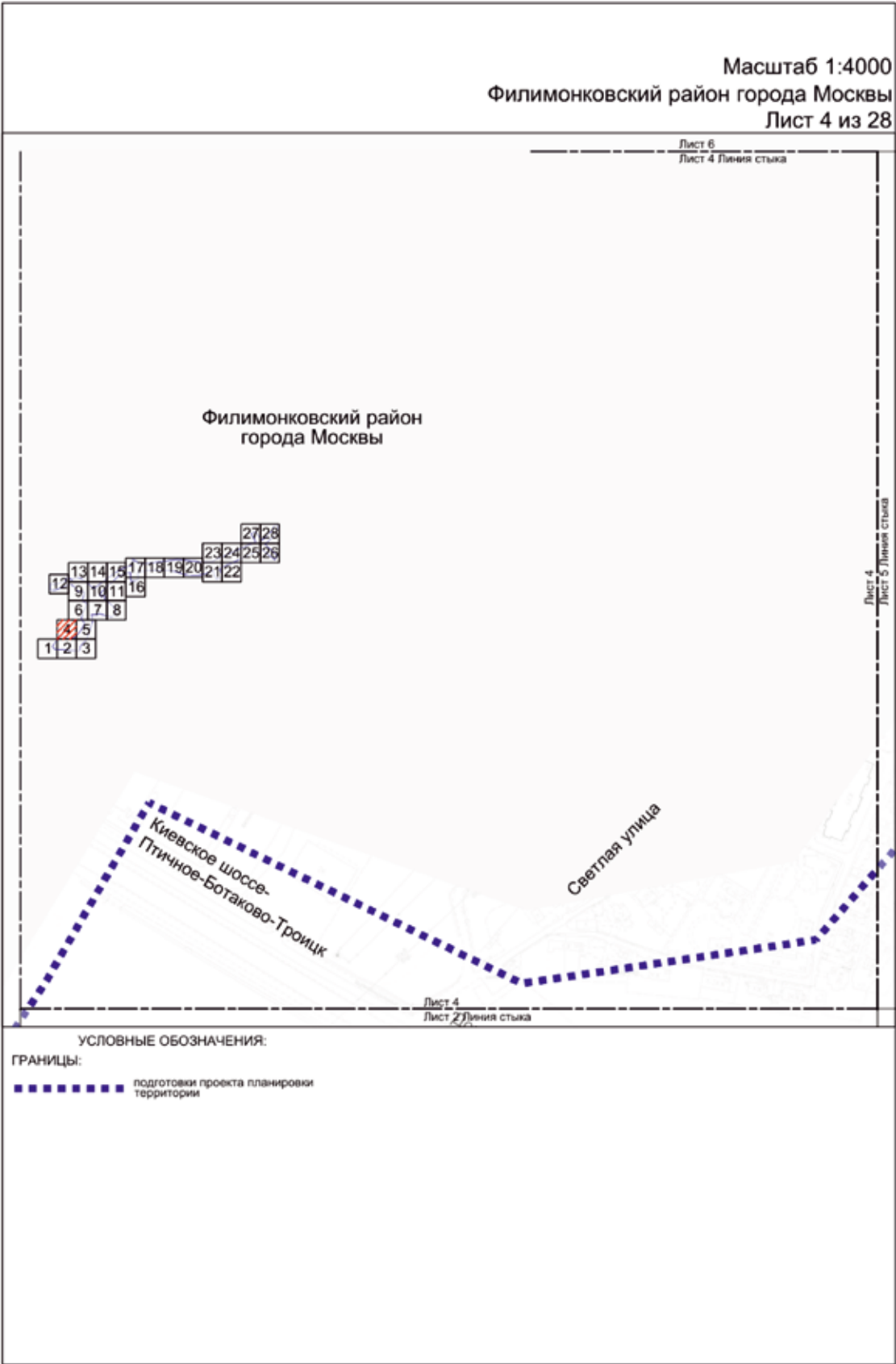
ГРАНИЦЫ:

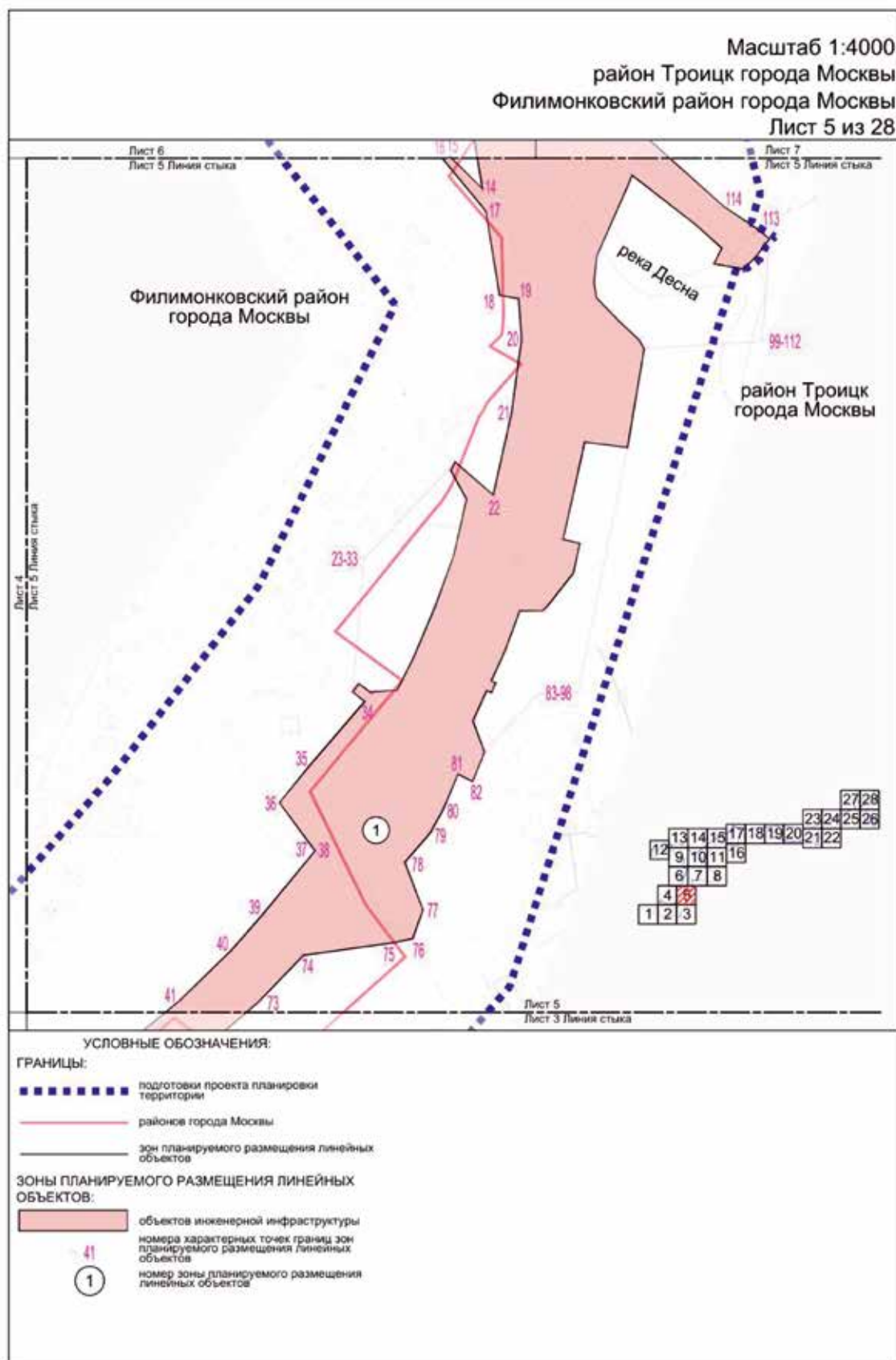
подготовки проекта планировки территории

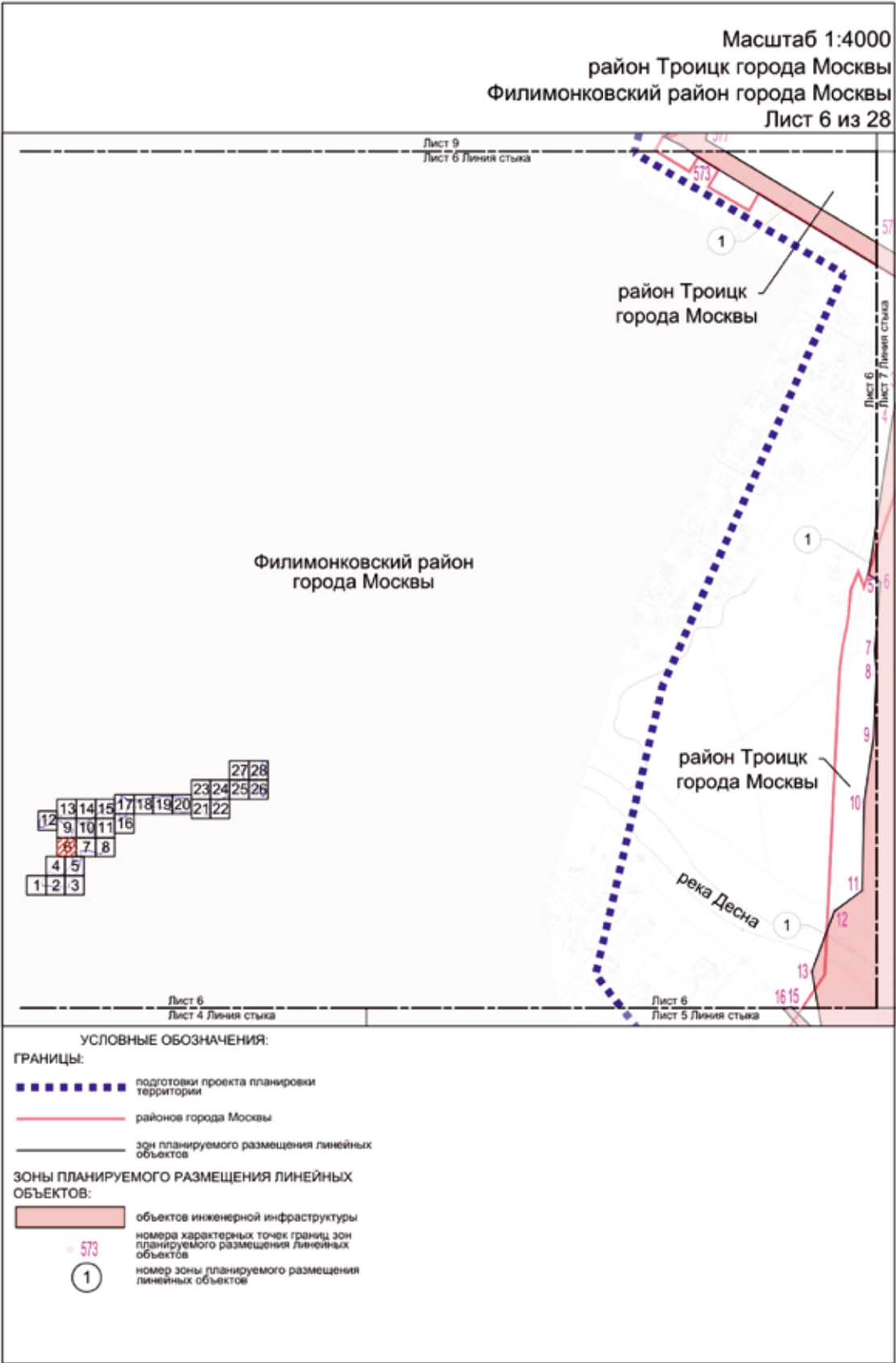
_____ районсе города Москвы

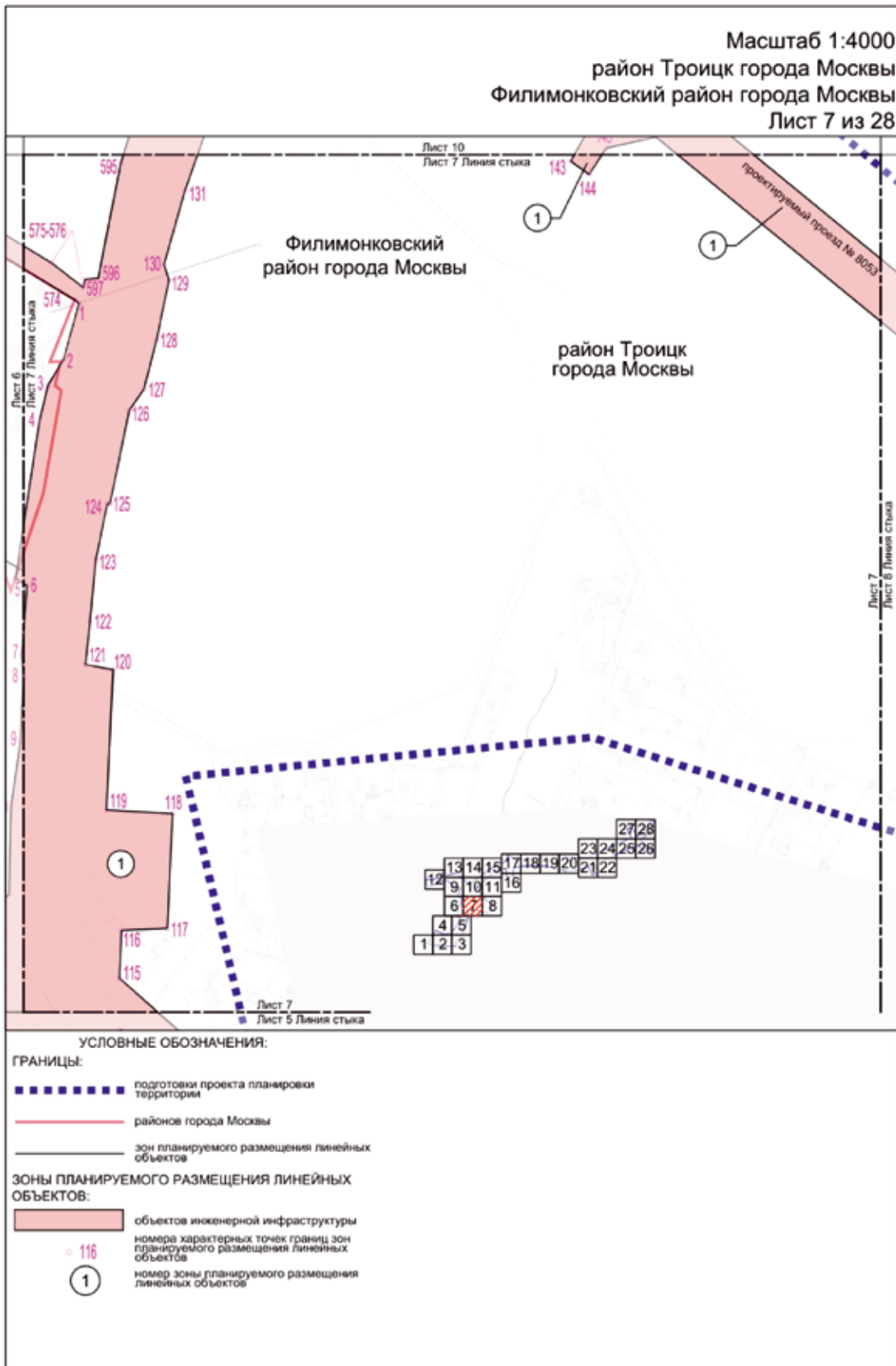


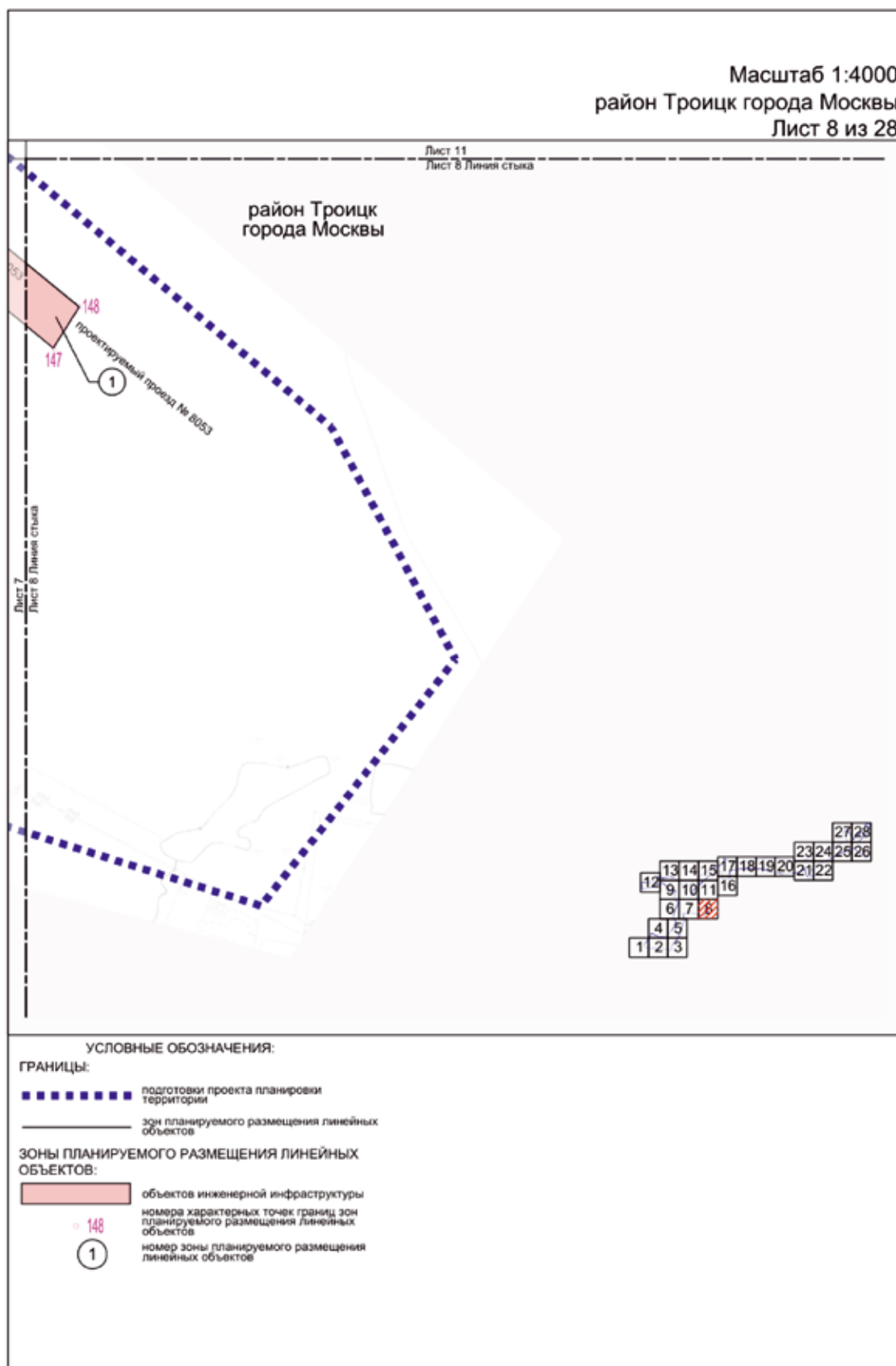


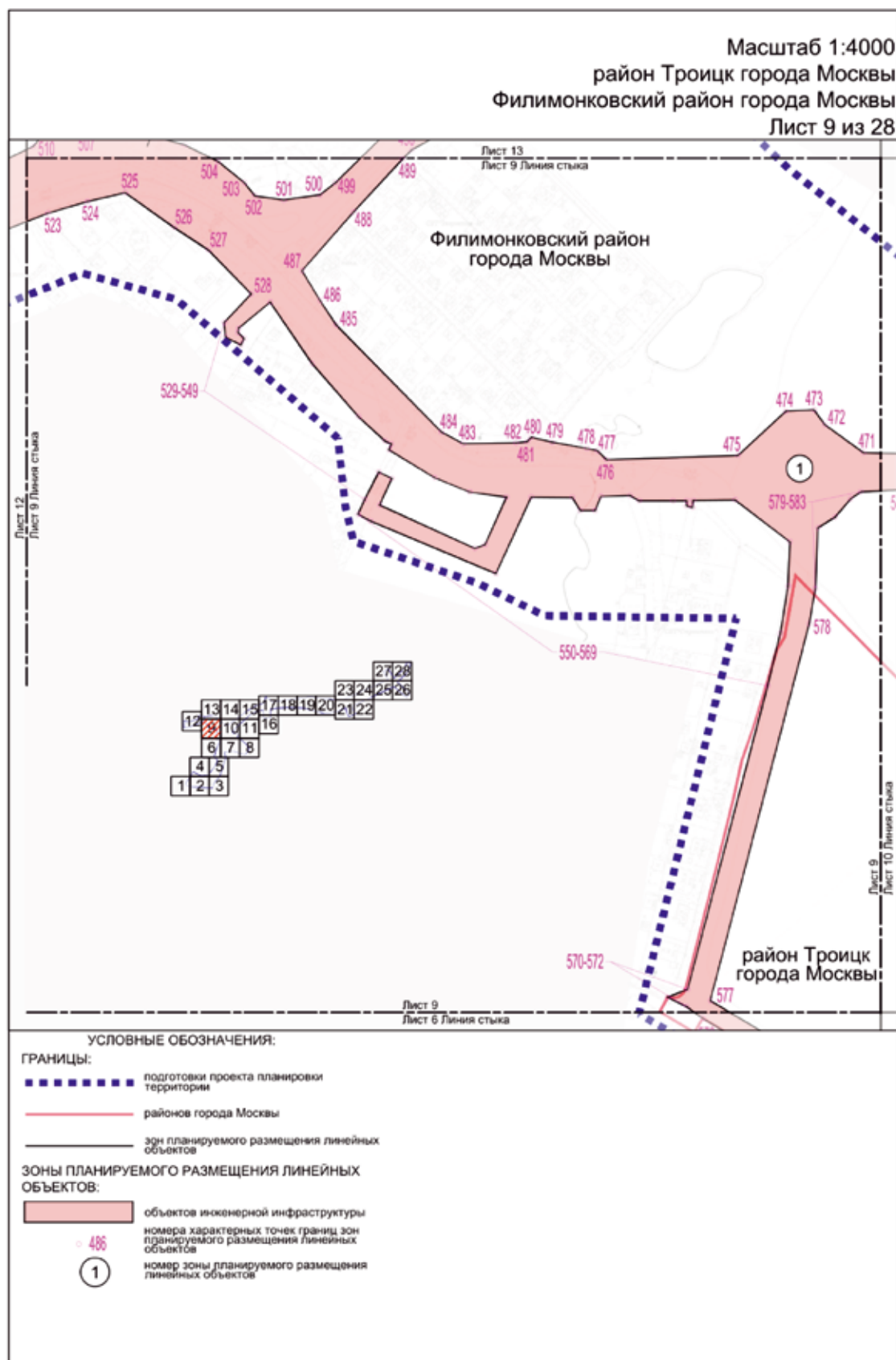


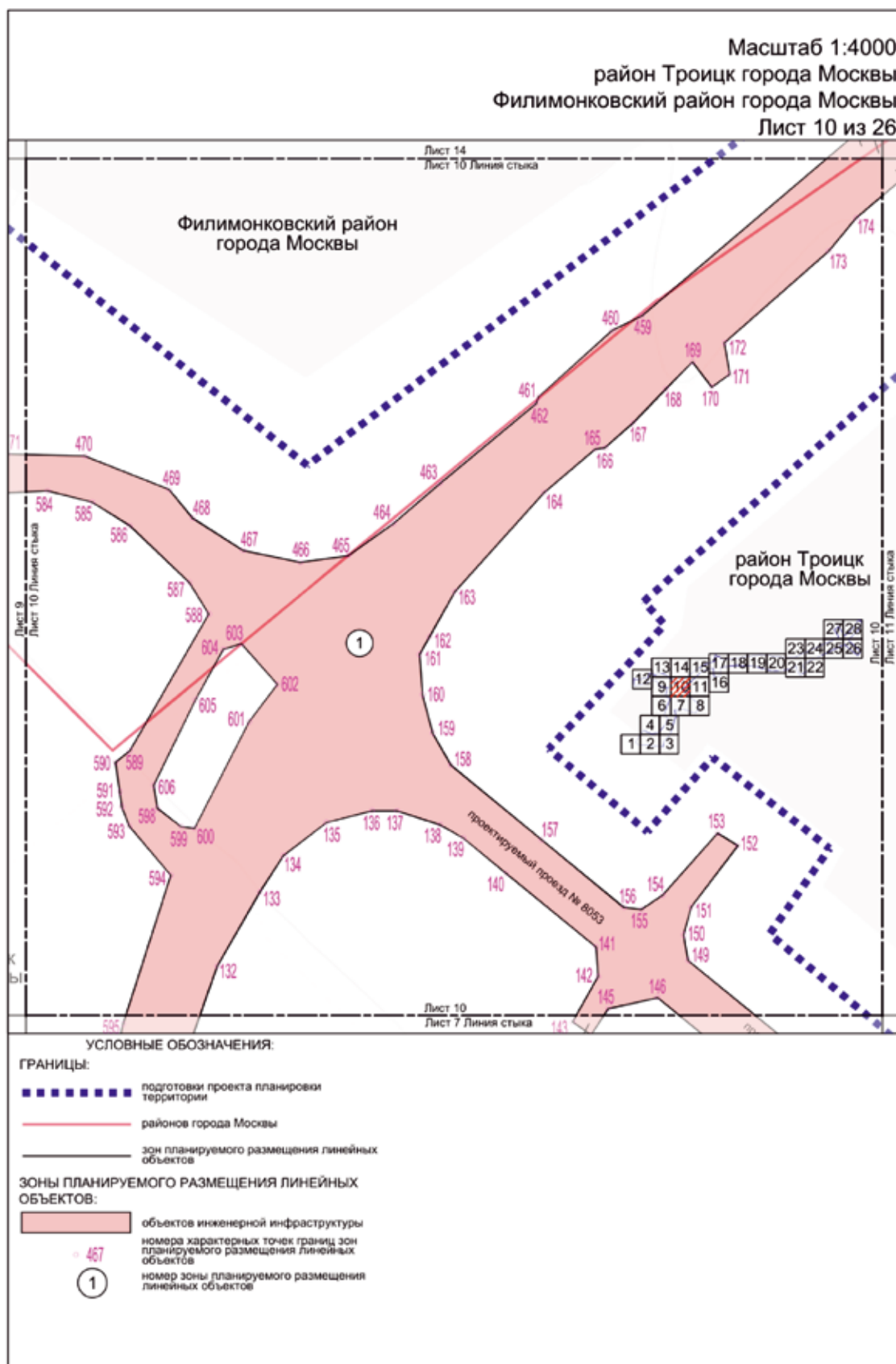


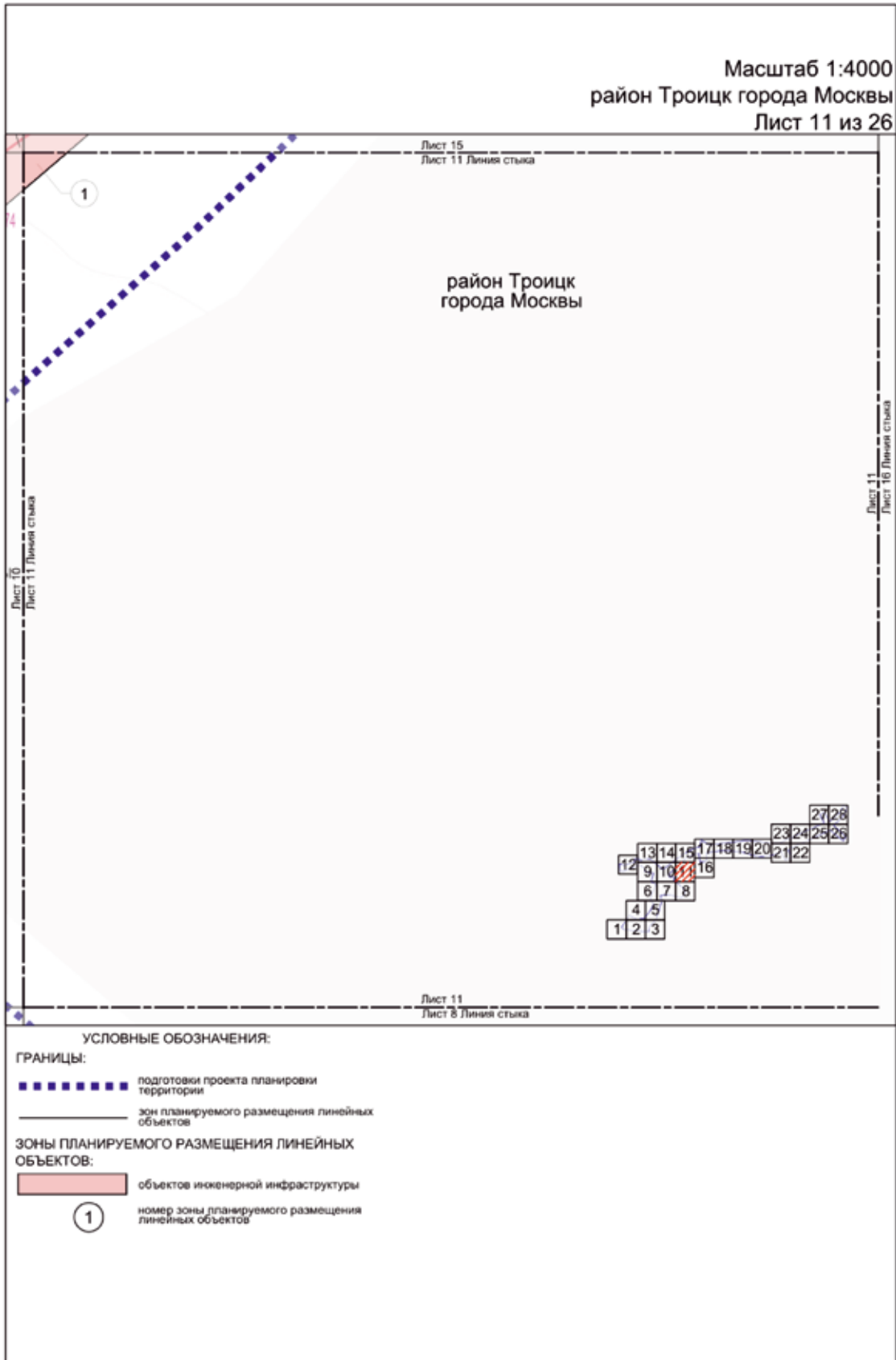




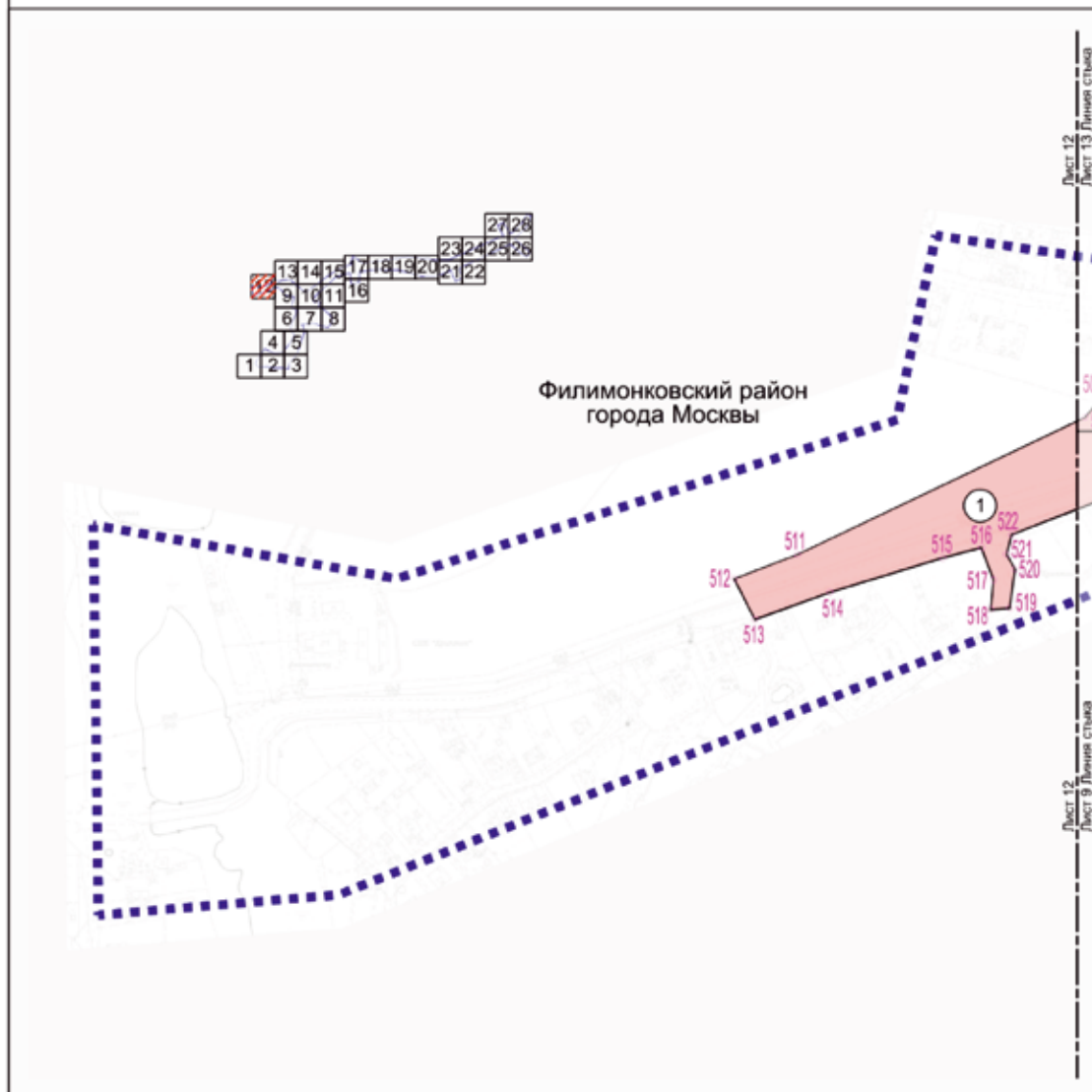








Масштаб 1:4000
Филимонковский район города Москвы
Лист 12 из 28



УСЛОВНЫЕ ОБОЗНАЧЕНИЯ:

ГРАНИЦЫ:

■ ■ ■ ■ ■ ■ ■ ■ подготовки проекта планировки территории
— зон планируемого размещения линейных объектов

ЗОНЫ ПЛАНИРУЕМОГО РАЗМЕЩЕНИЯ ЛИНЕЙНЫХ
ОБЪЕКТОВ:


объектов инженерной инфраструктуры
номера характерных точек границ зон
планируемого размещения линейных
объектов

512


①

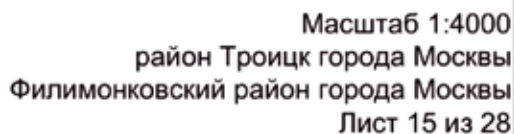
номер зоны планируемого размещения
линейных объектов

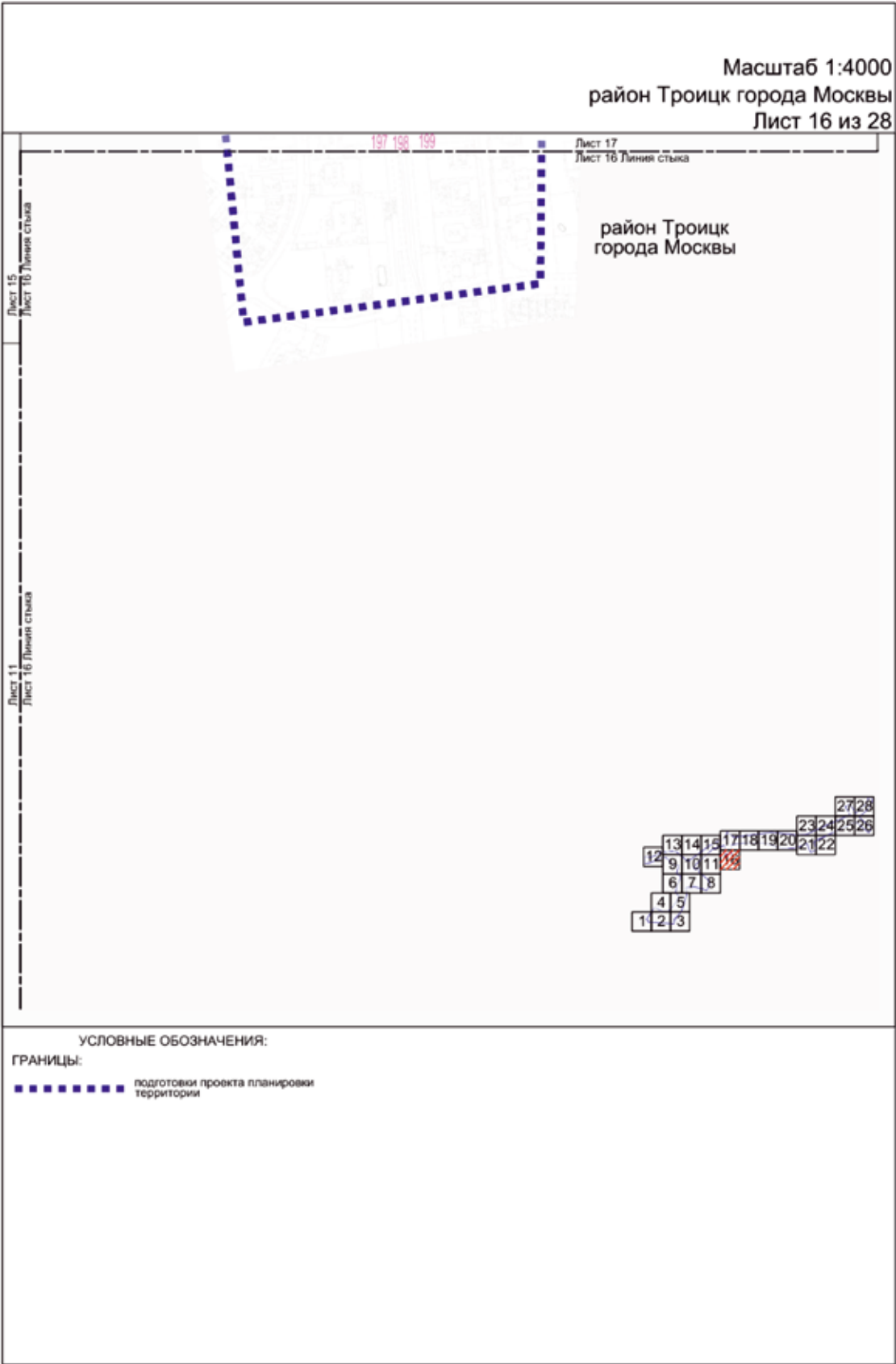
Масштаб 1:4000
Филимонковский район города Москвы
Лист 13 из 28



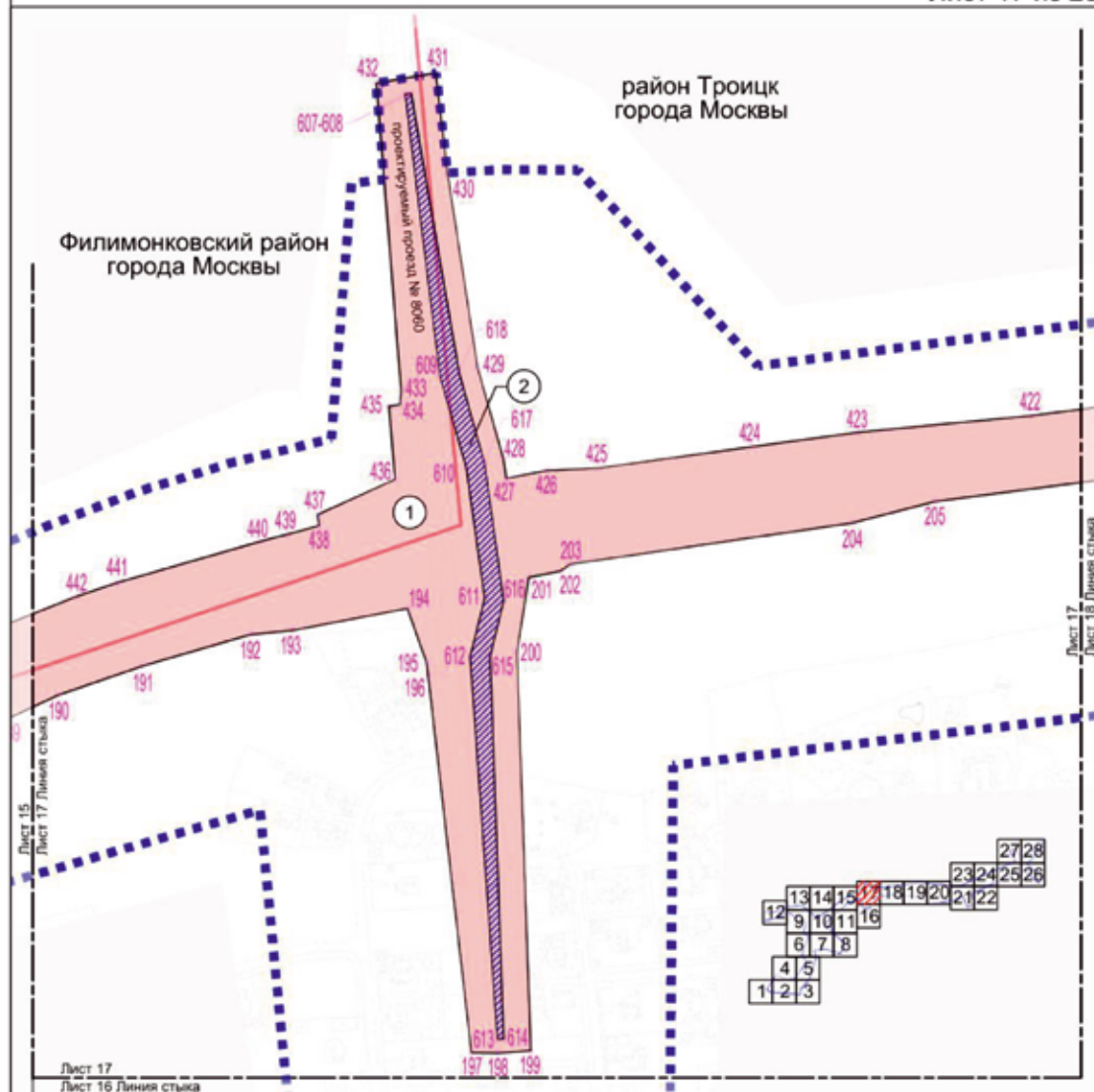
Масштаб 1:4000
район Троицк города Москвы
Филимонковский район города Москвы
Лист 14 из 28

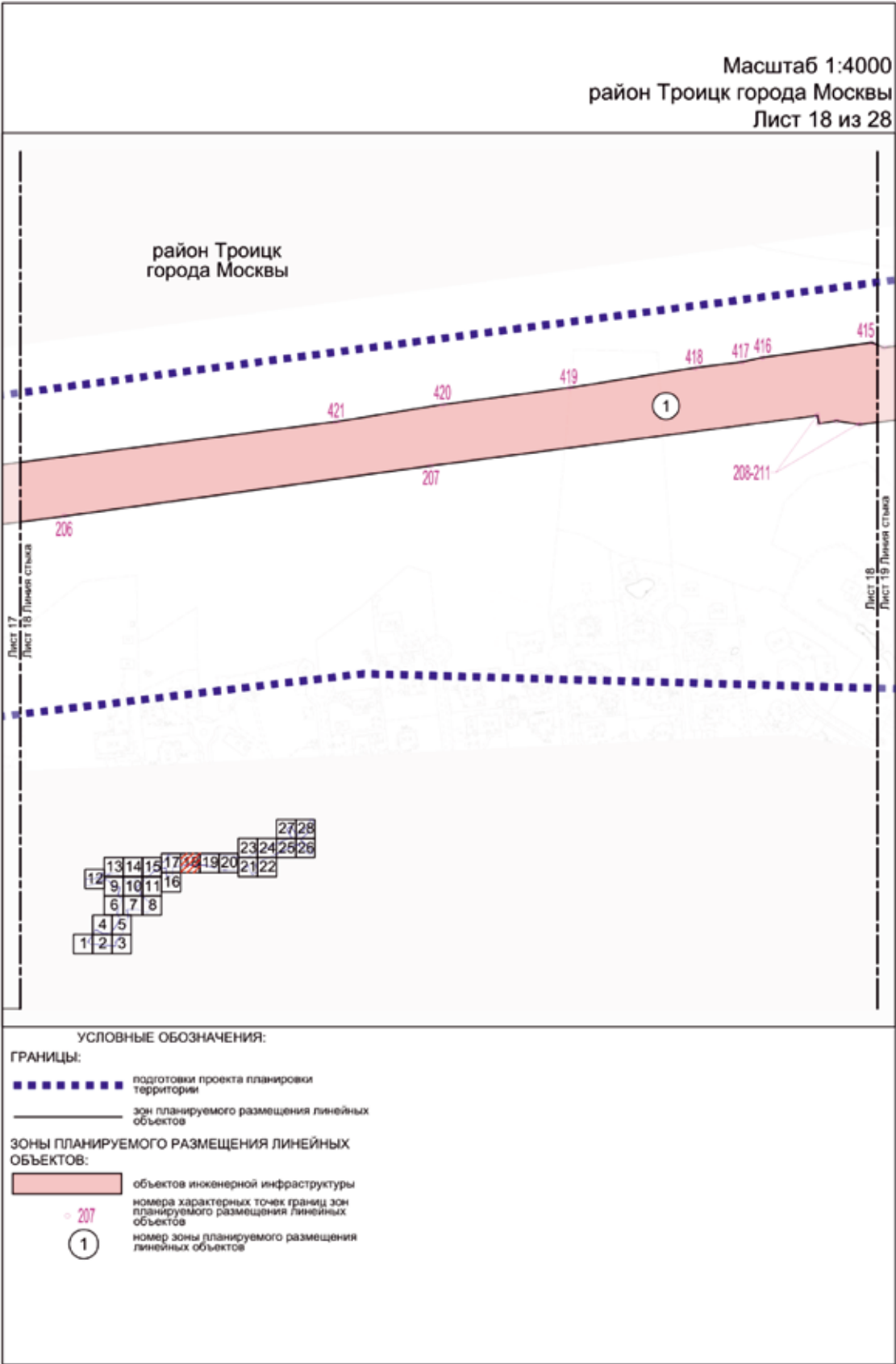


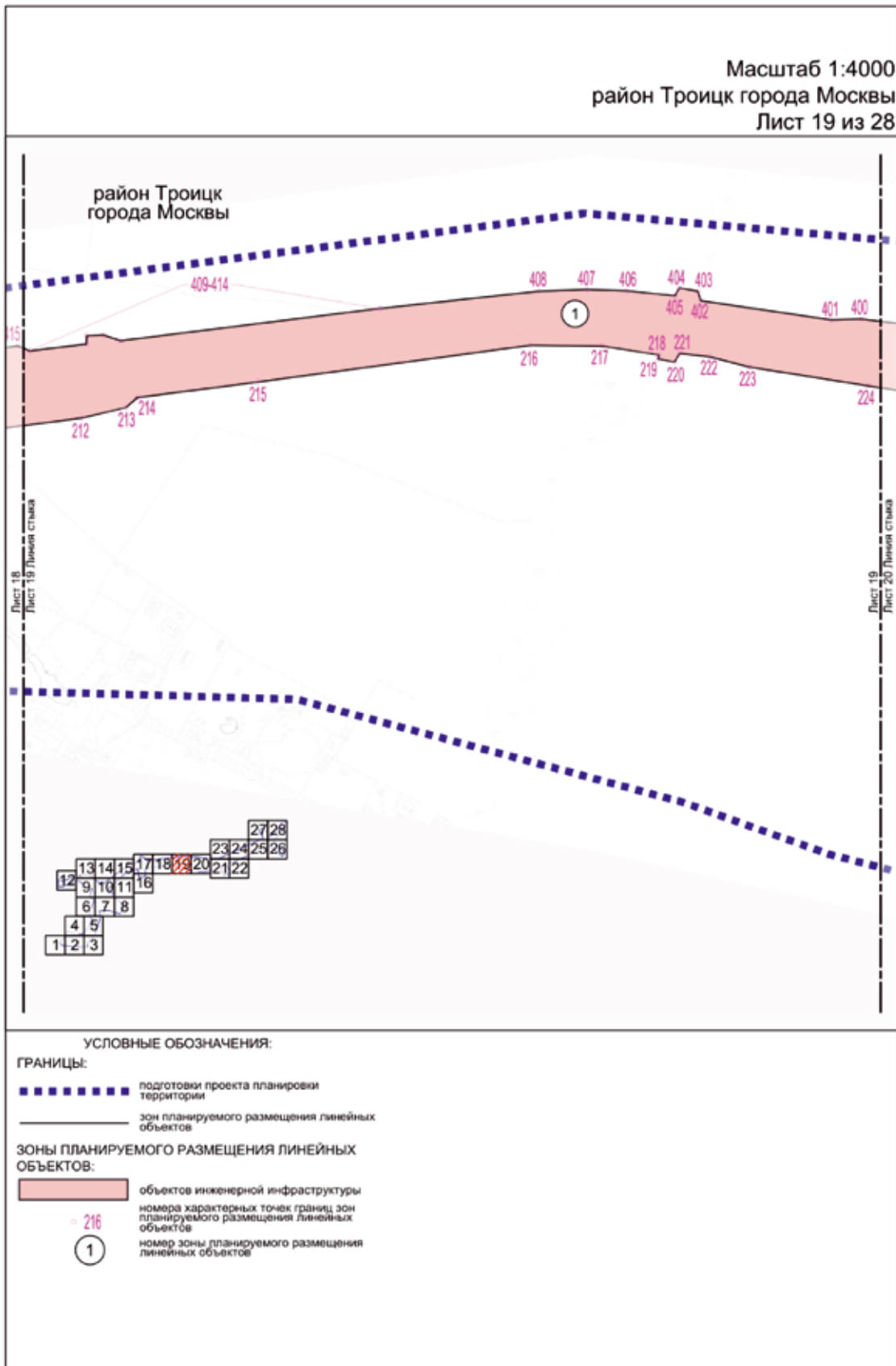


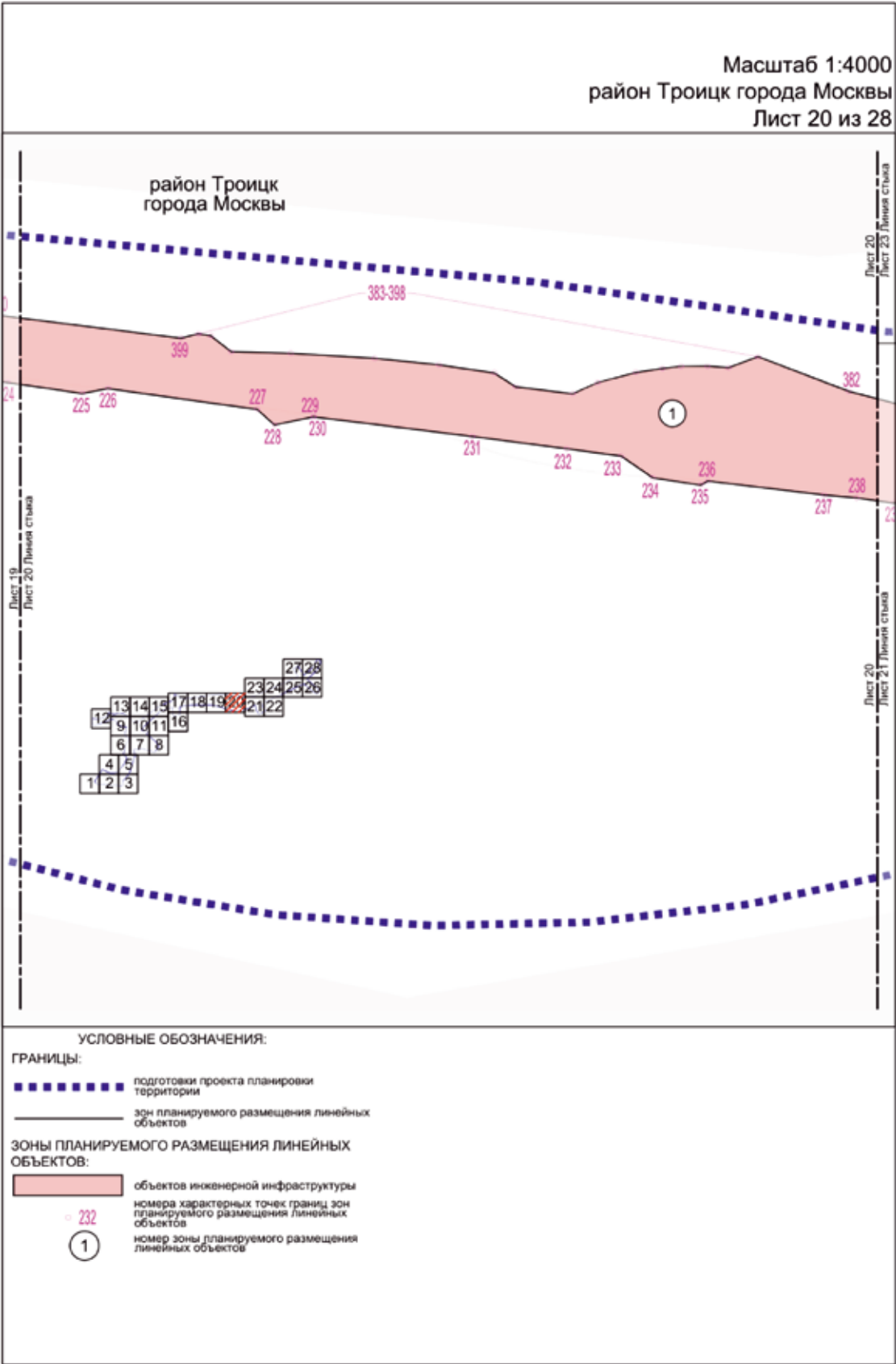


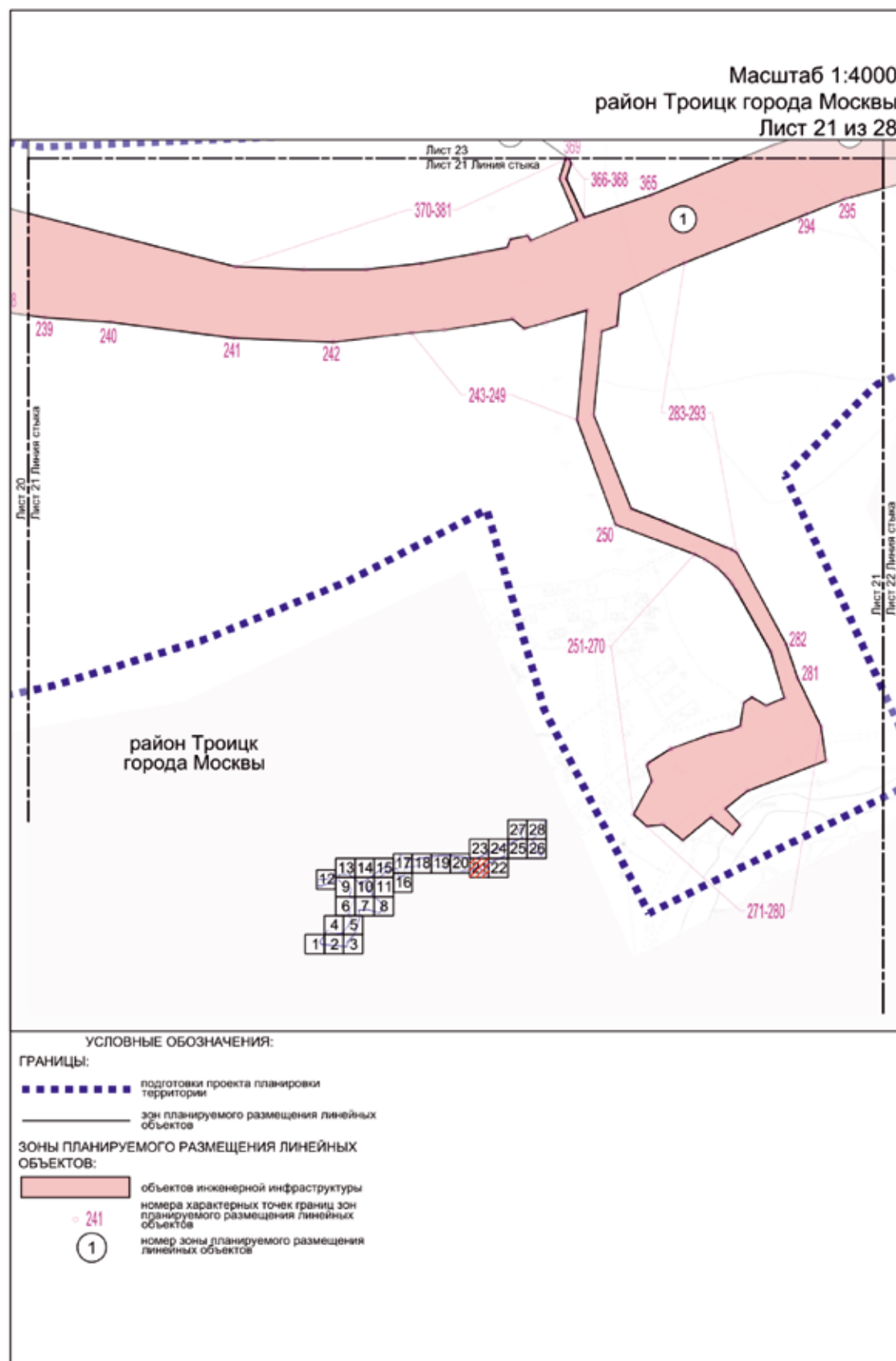
Масштаб 1:4000
район Троицк города Москвы
Филимонковский район города Москвы
Лист 17 из 28

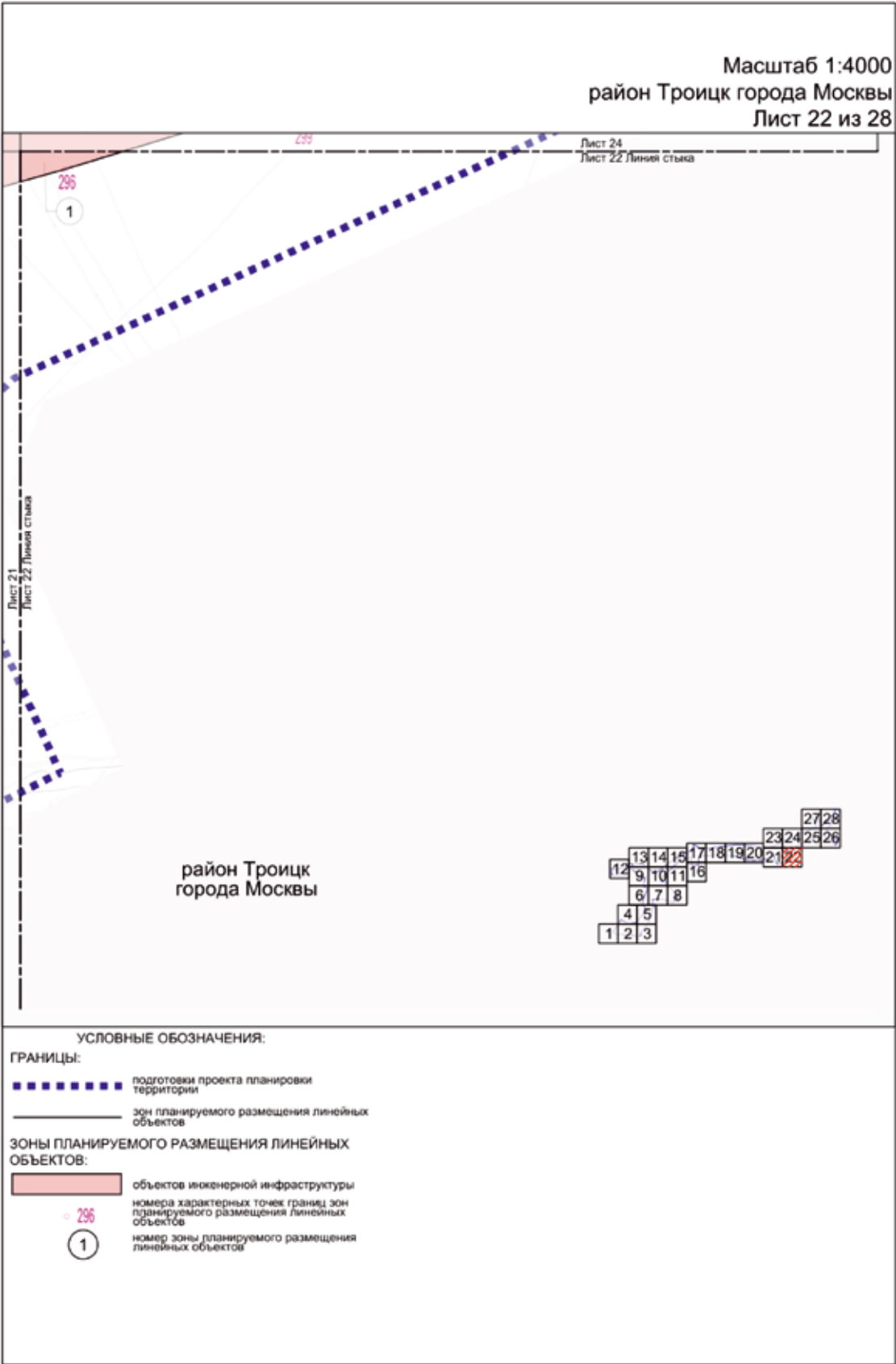




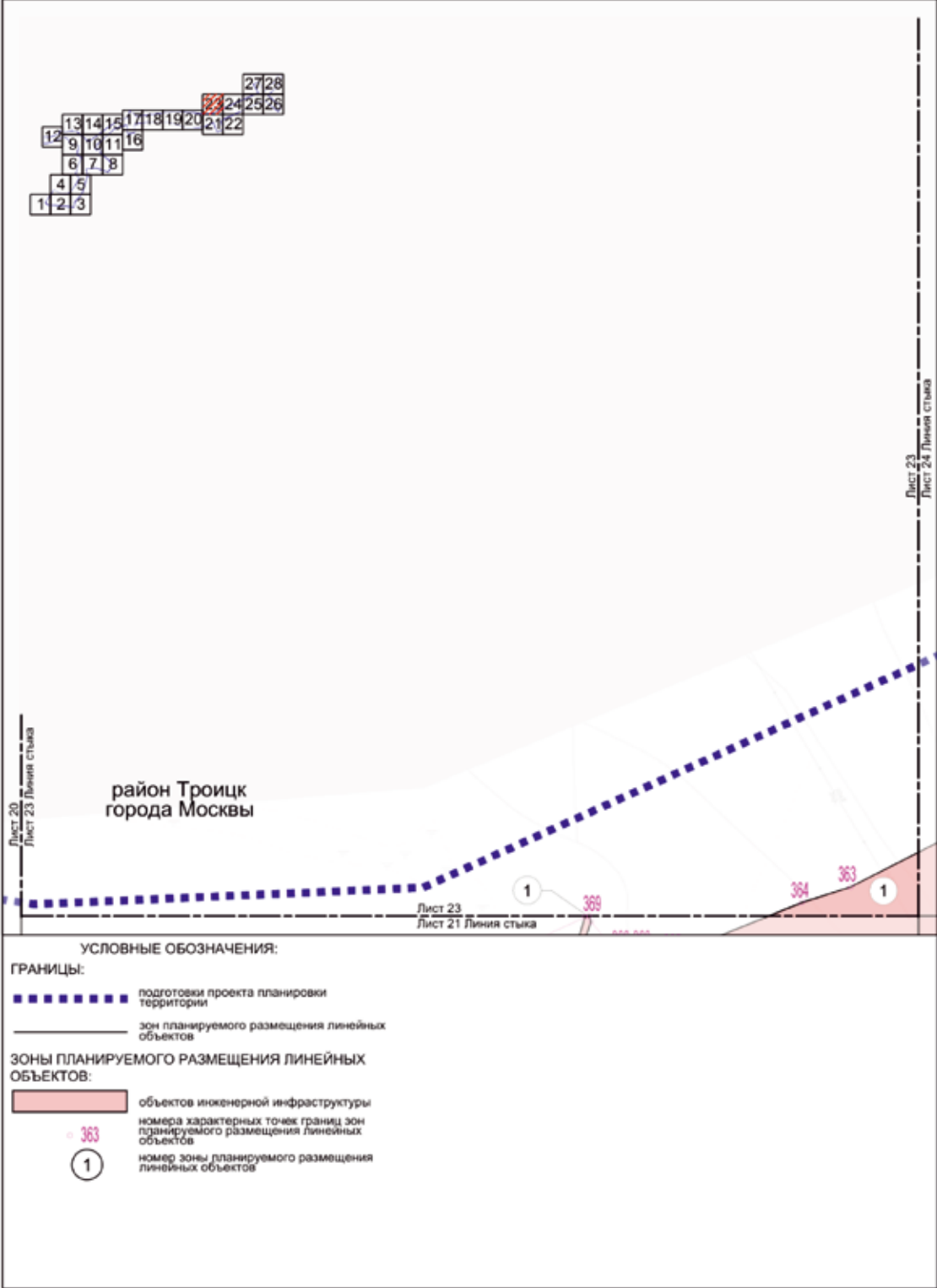


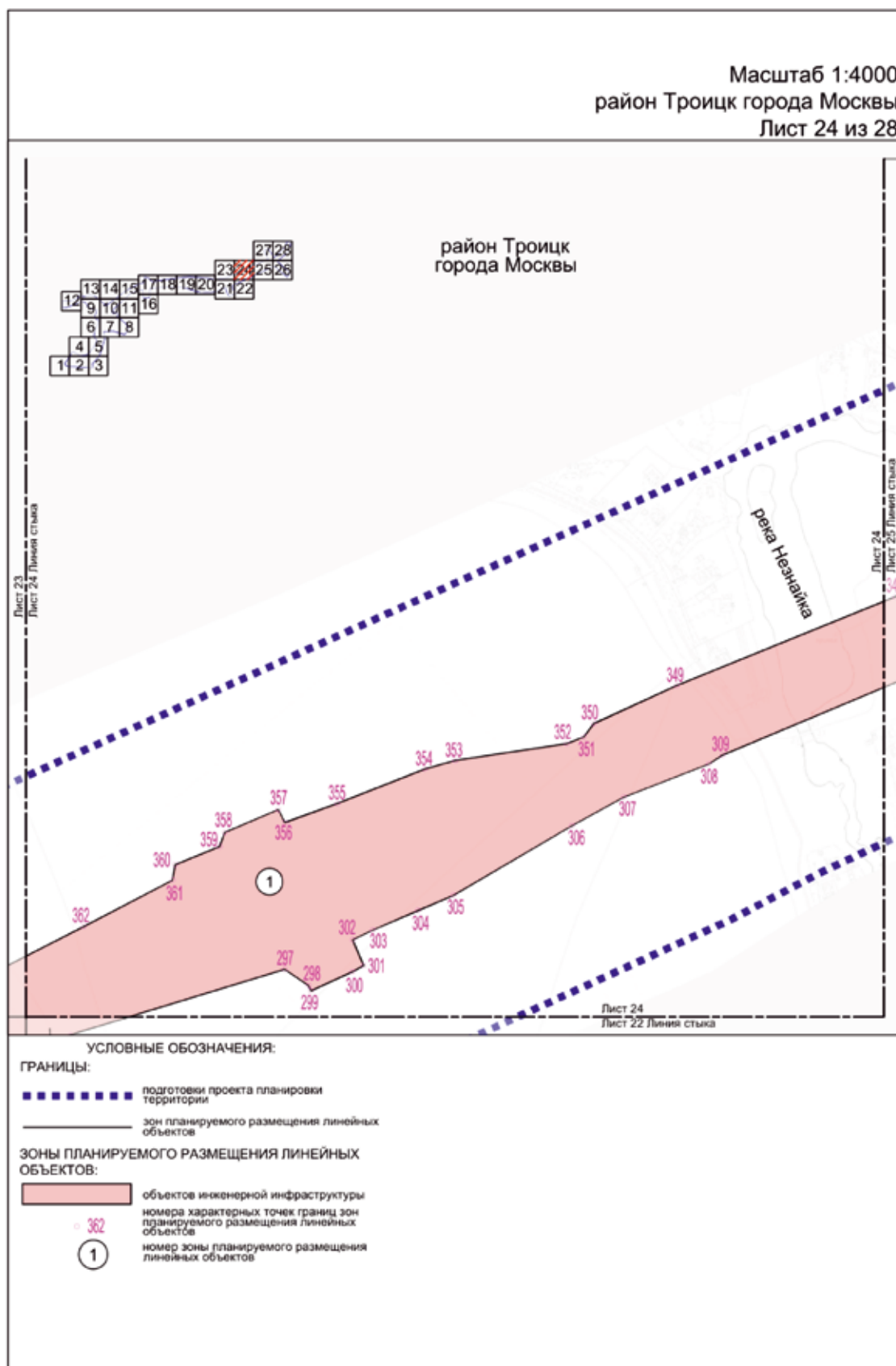


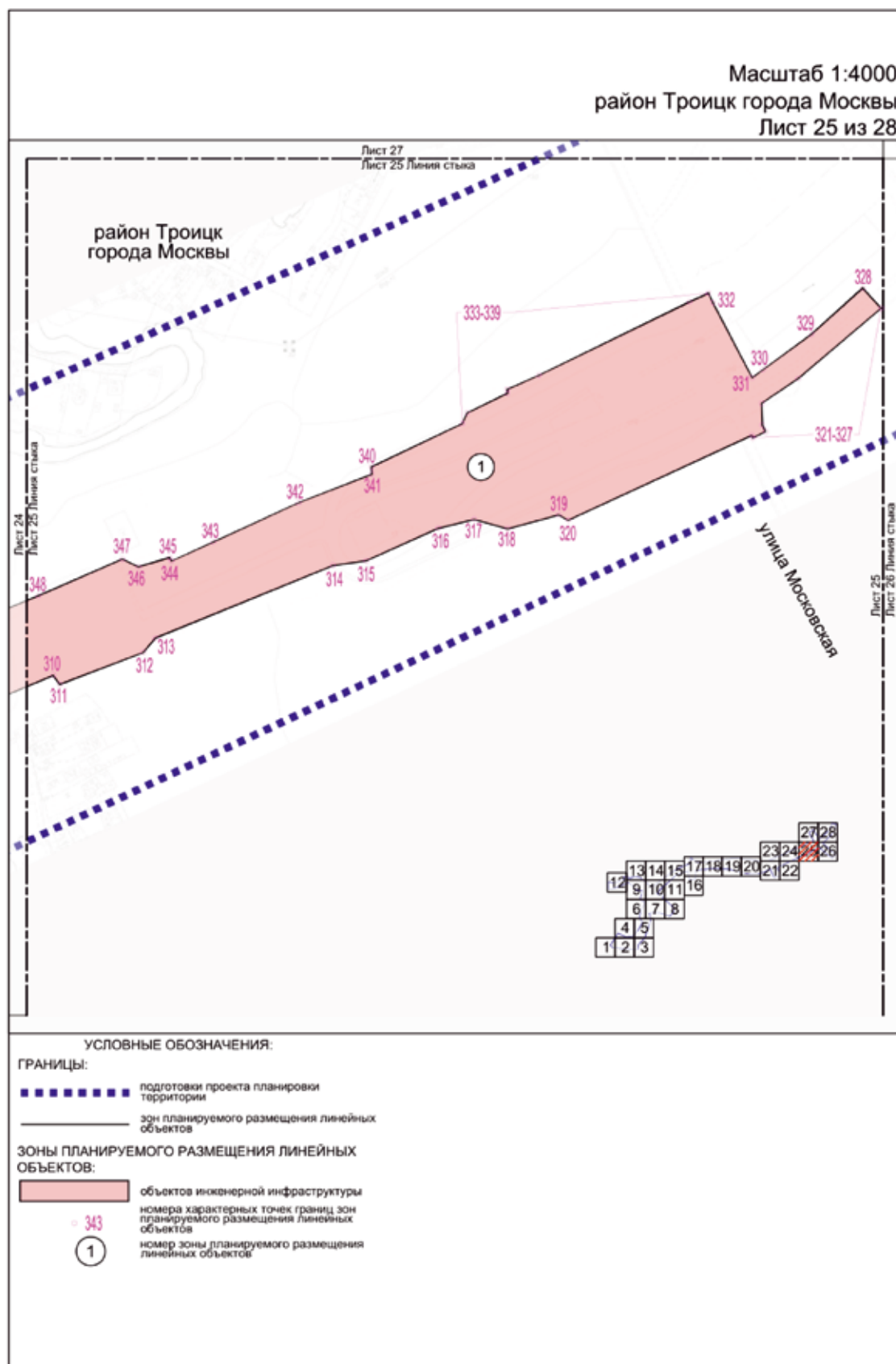


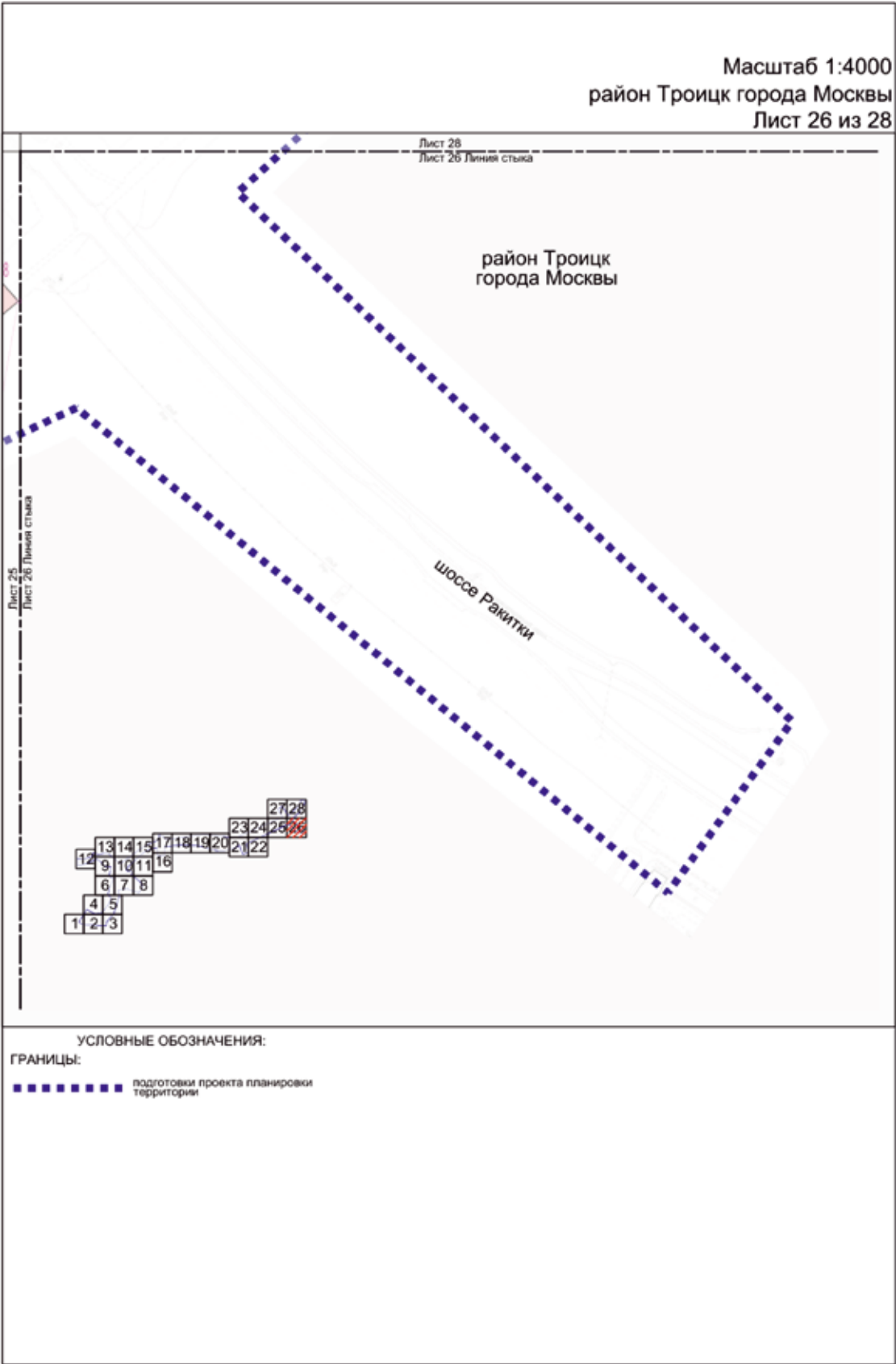


Масштаб 1:4000
район Троицк города Москвы
Лист 23 из 28









Масштаб 1:4000
район Троицк города Москвы
Лист 27 из 28

район Троицк
города Москвы

шоссе Ракитки

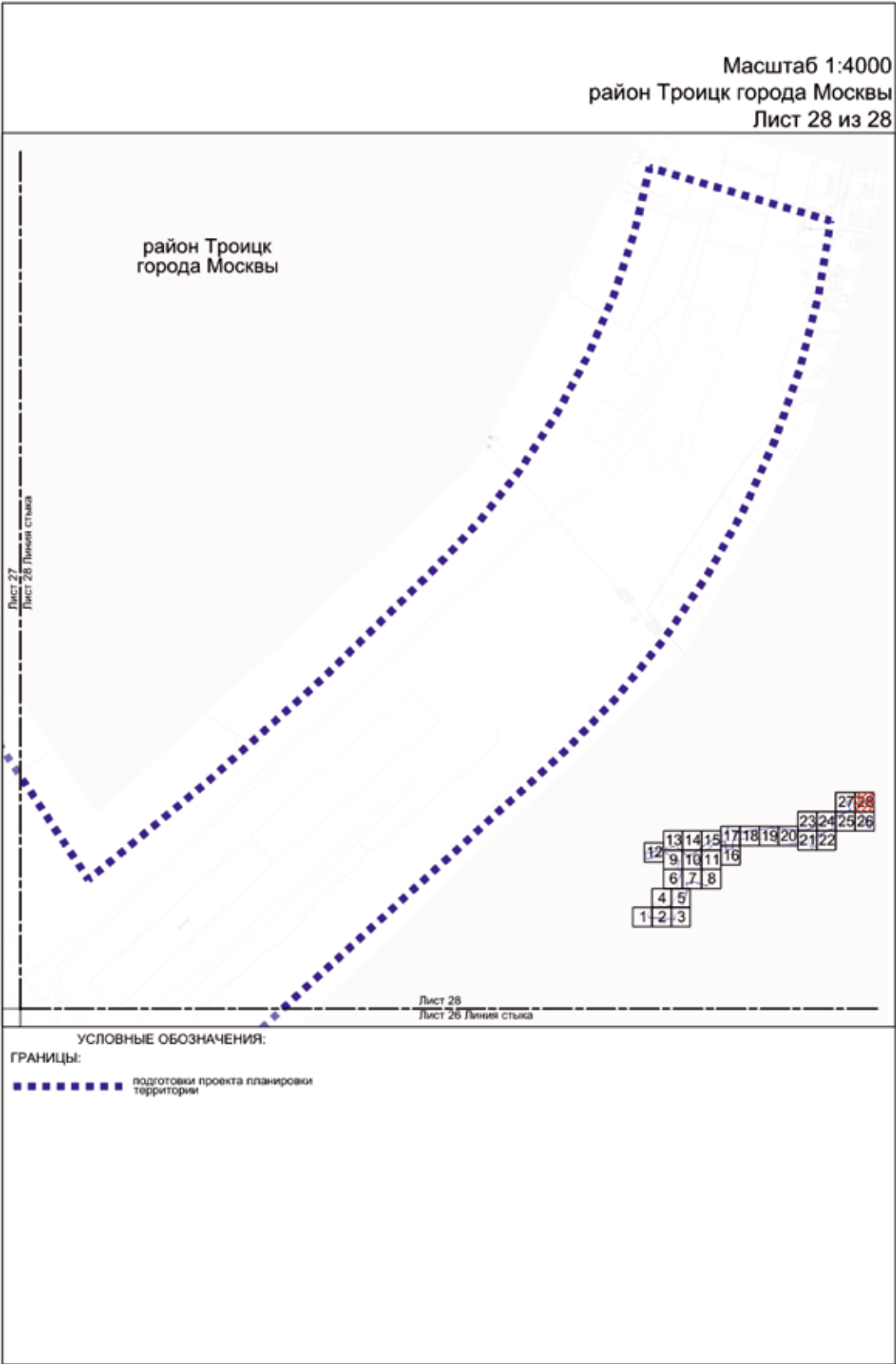
Лист 27

Лист 27
Лист 25 линия стыка

УСЛОВНЫЕ ОБОЗНАЧЕНИЯ:

ГРАНИЦЫ:

■ ■ ■ ■ ■ ■ ■ ■ подготовки проекта планировки территории



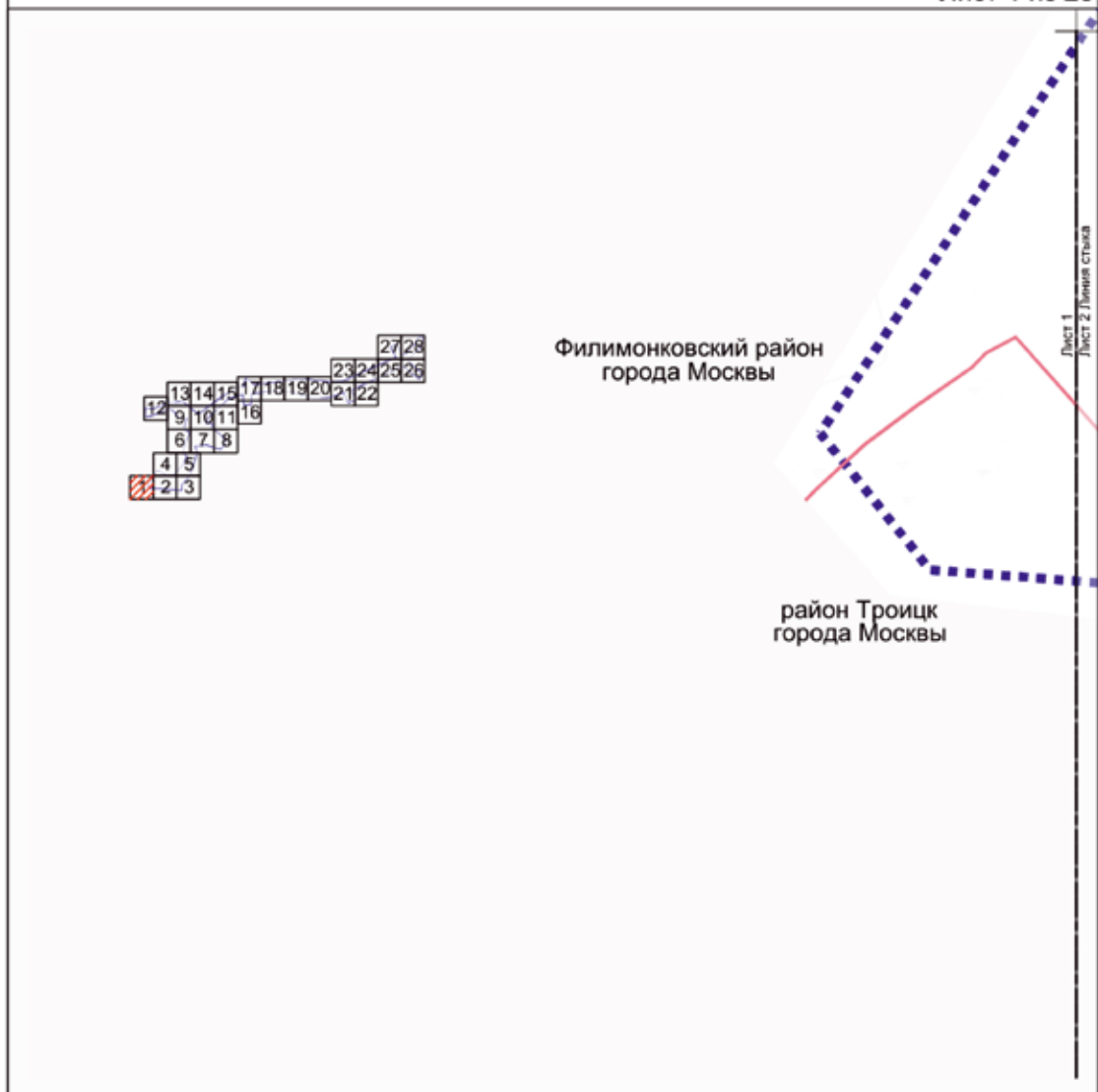
1.4. План «Функционально-планировочная организация территории»

Масштаб 1:4000

район Троицк города Москвы

Филимонковский район города Москвы

Лист 1 из 28

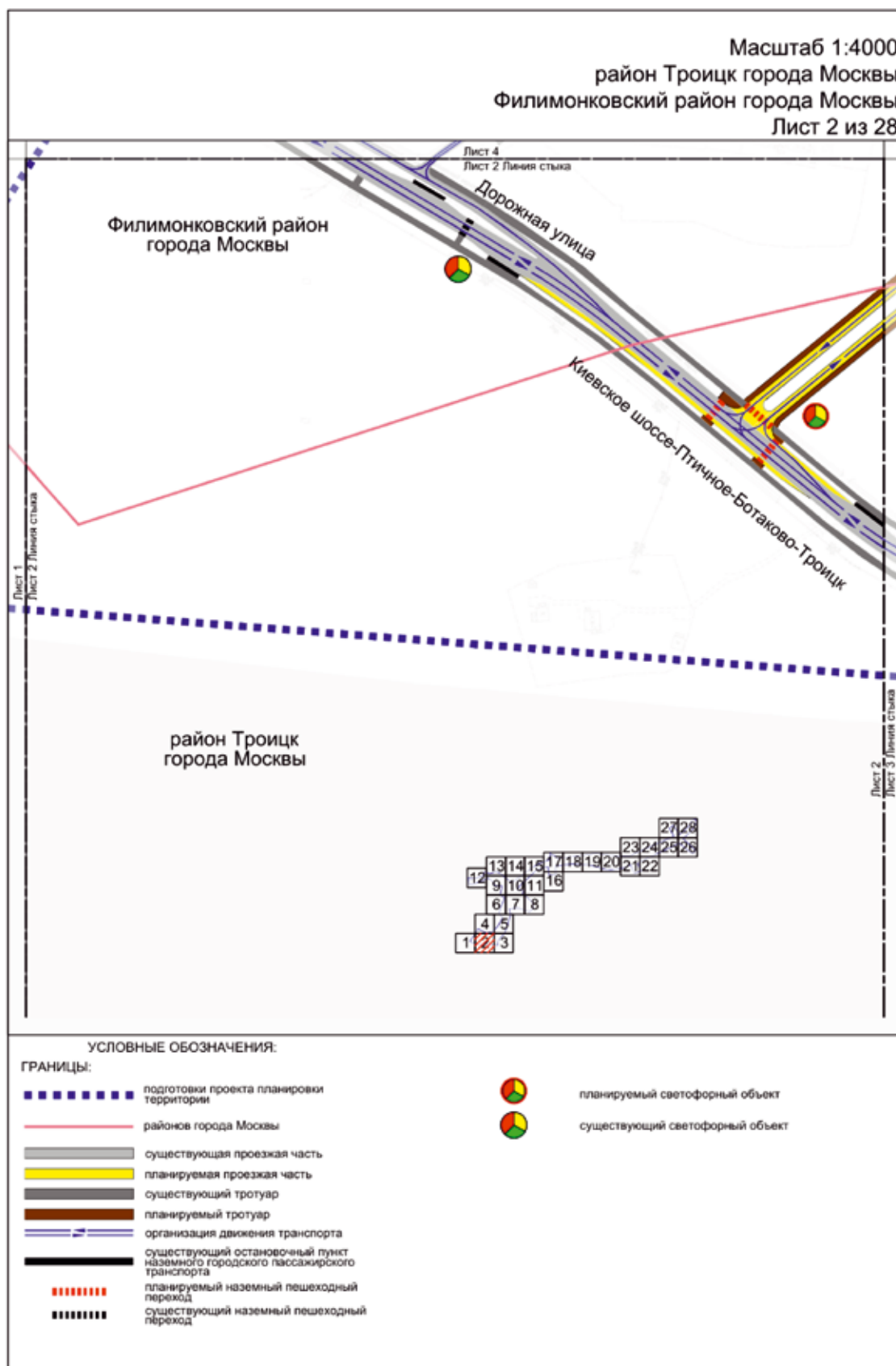


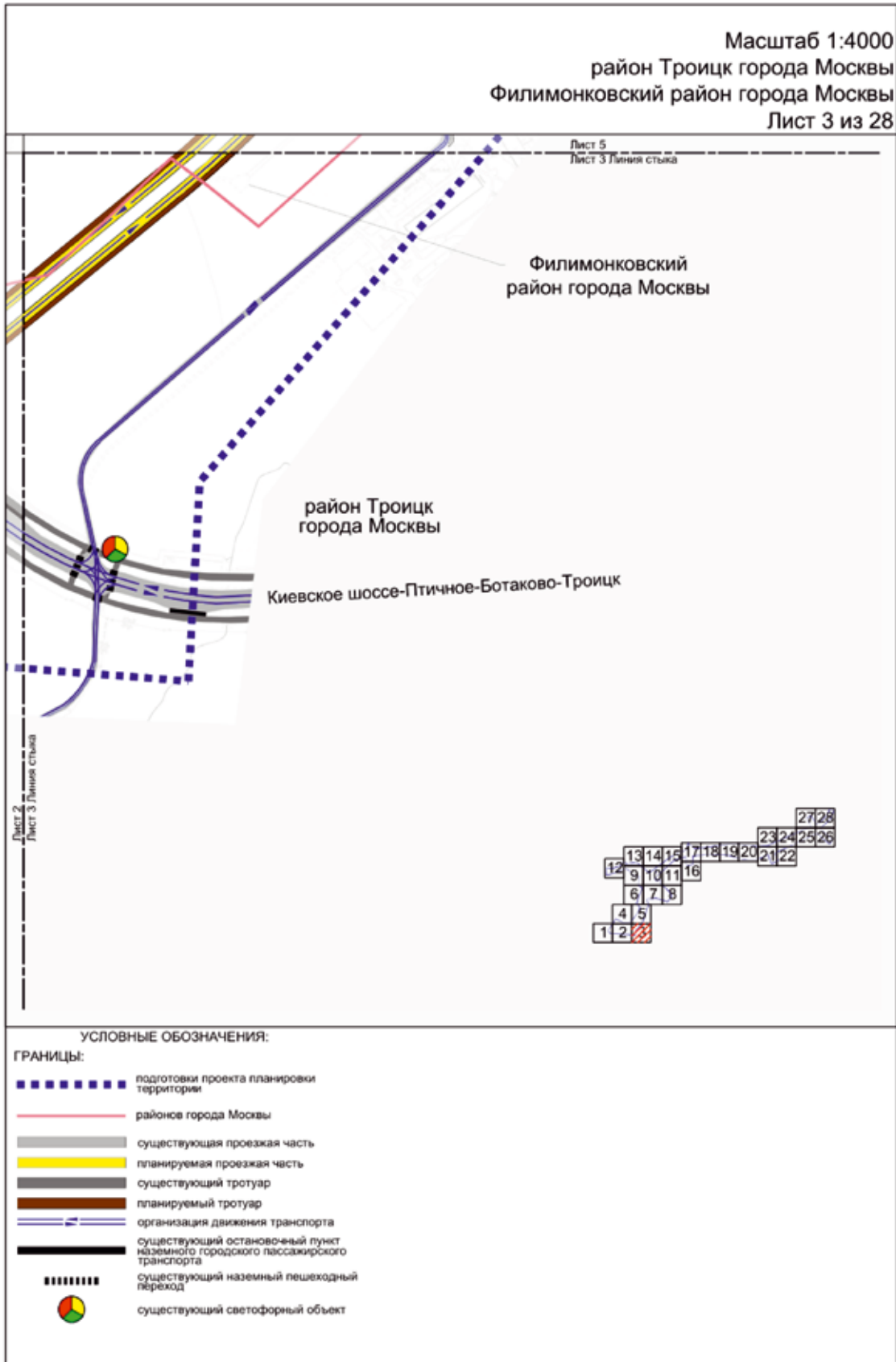
УСЛОВНЫЕ ОБОЗНАЧЕНИЯ:

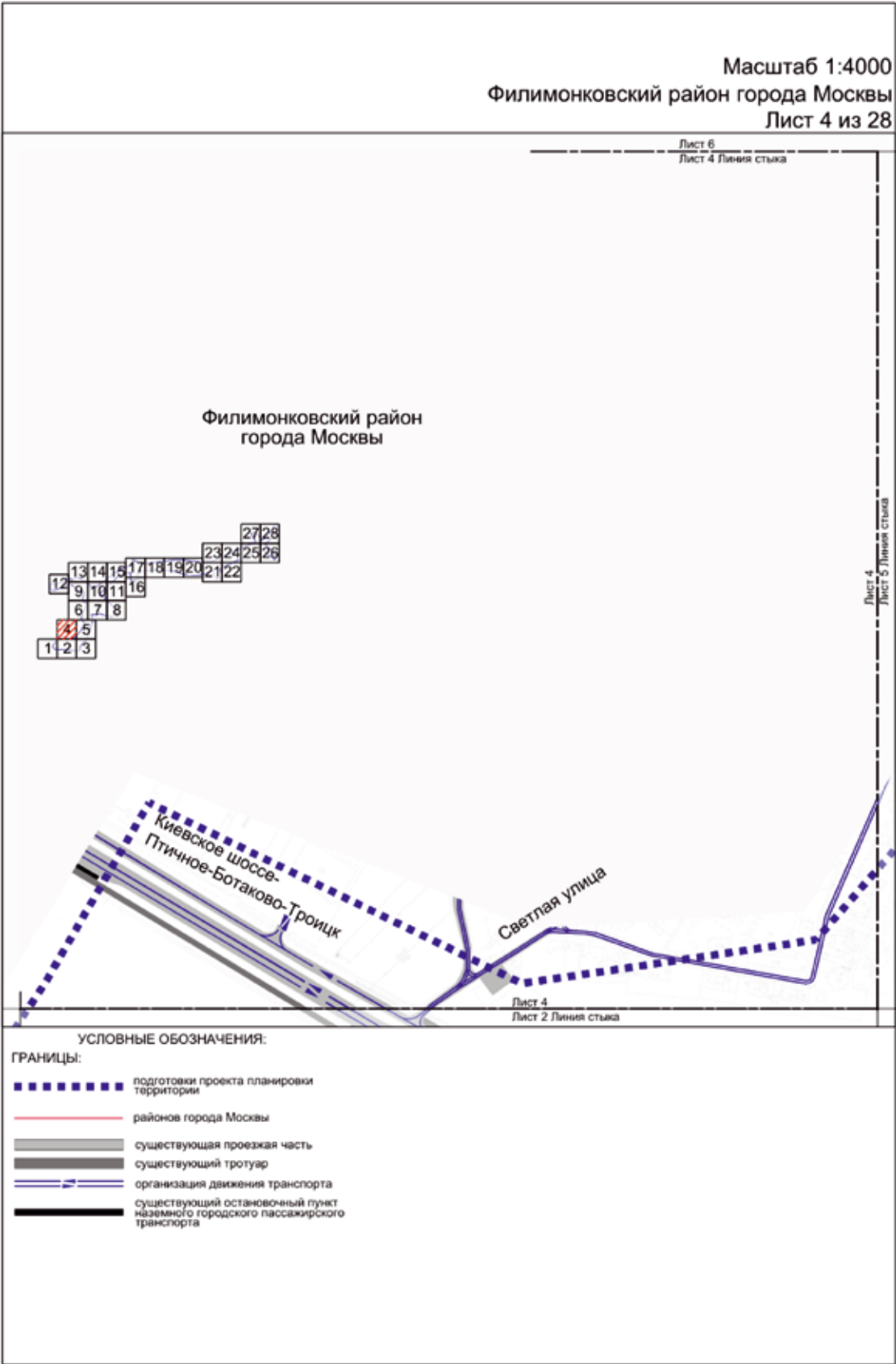
ГРАНИЦЫ:

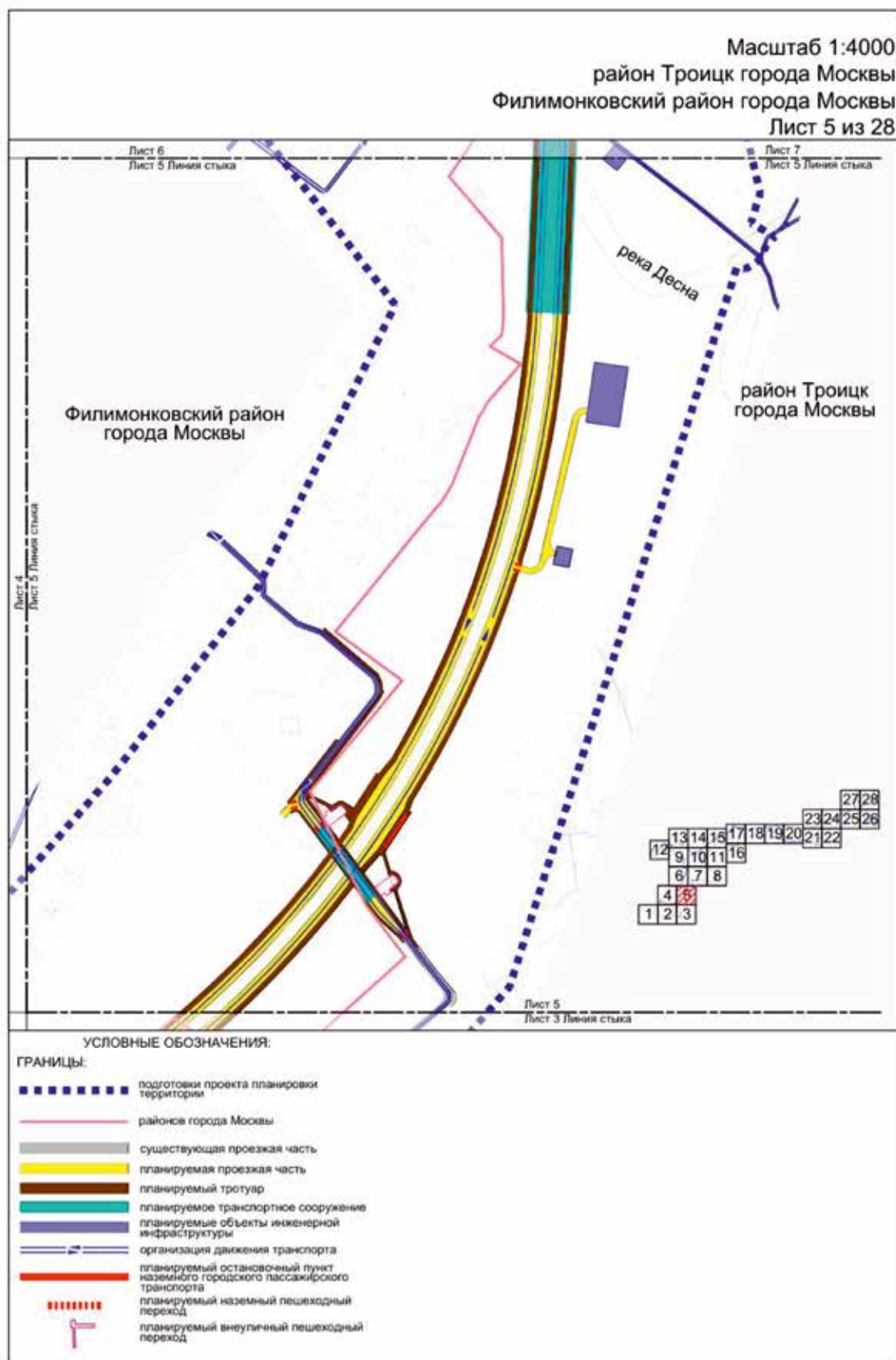
подготовки проекта планировки территории

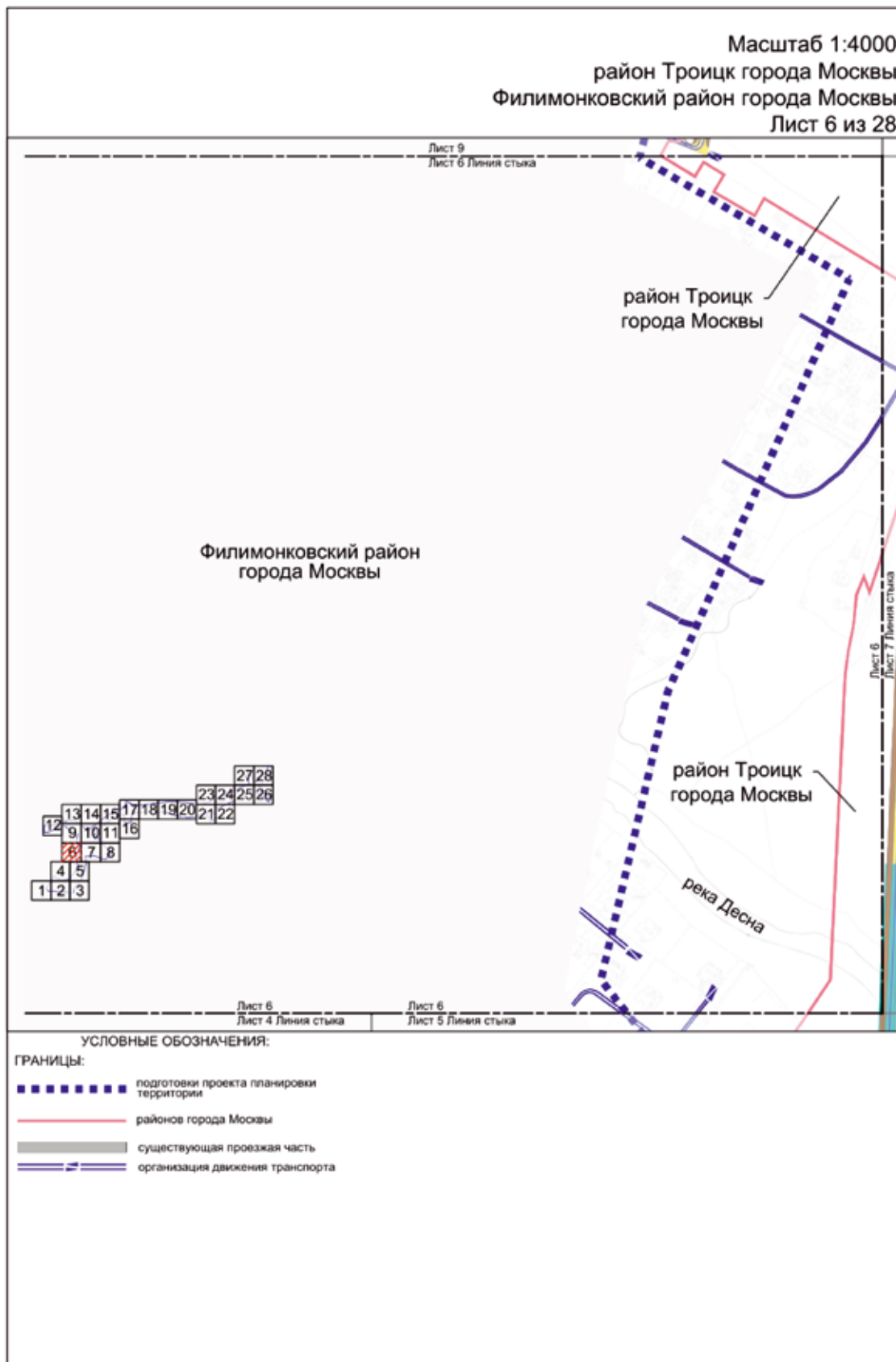
_____ районов города Москвы

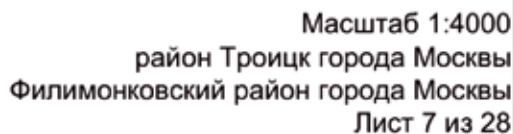


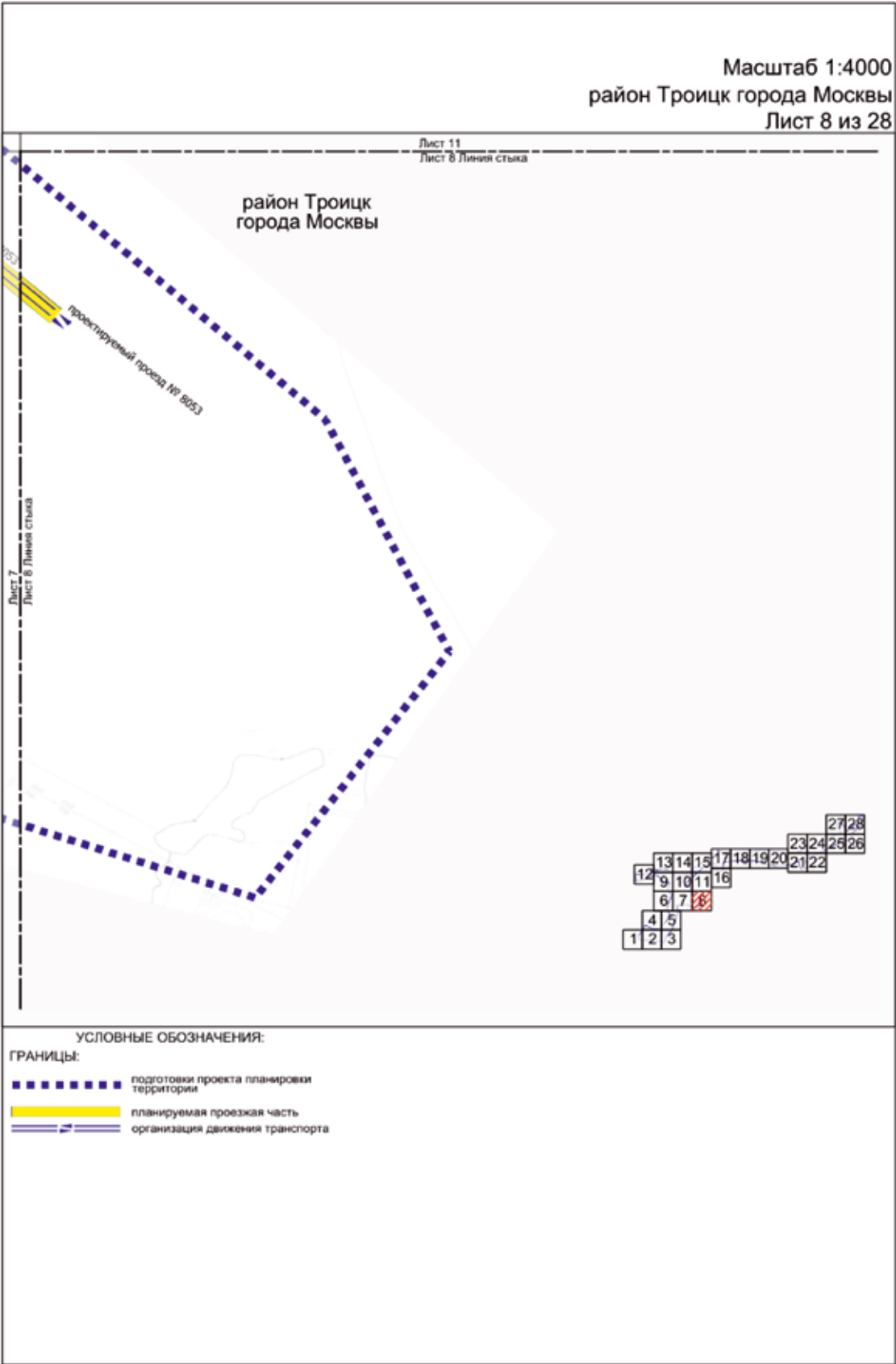


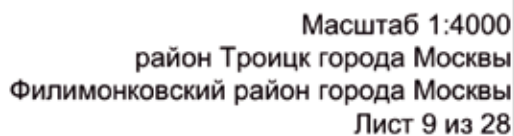


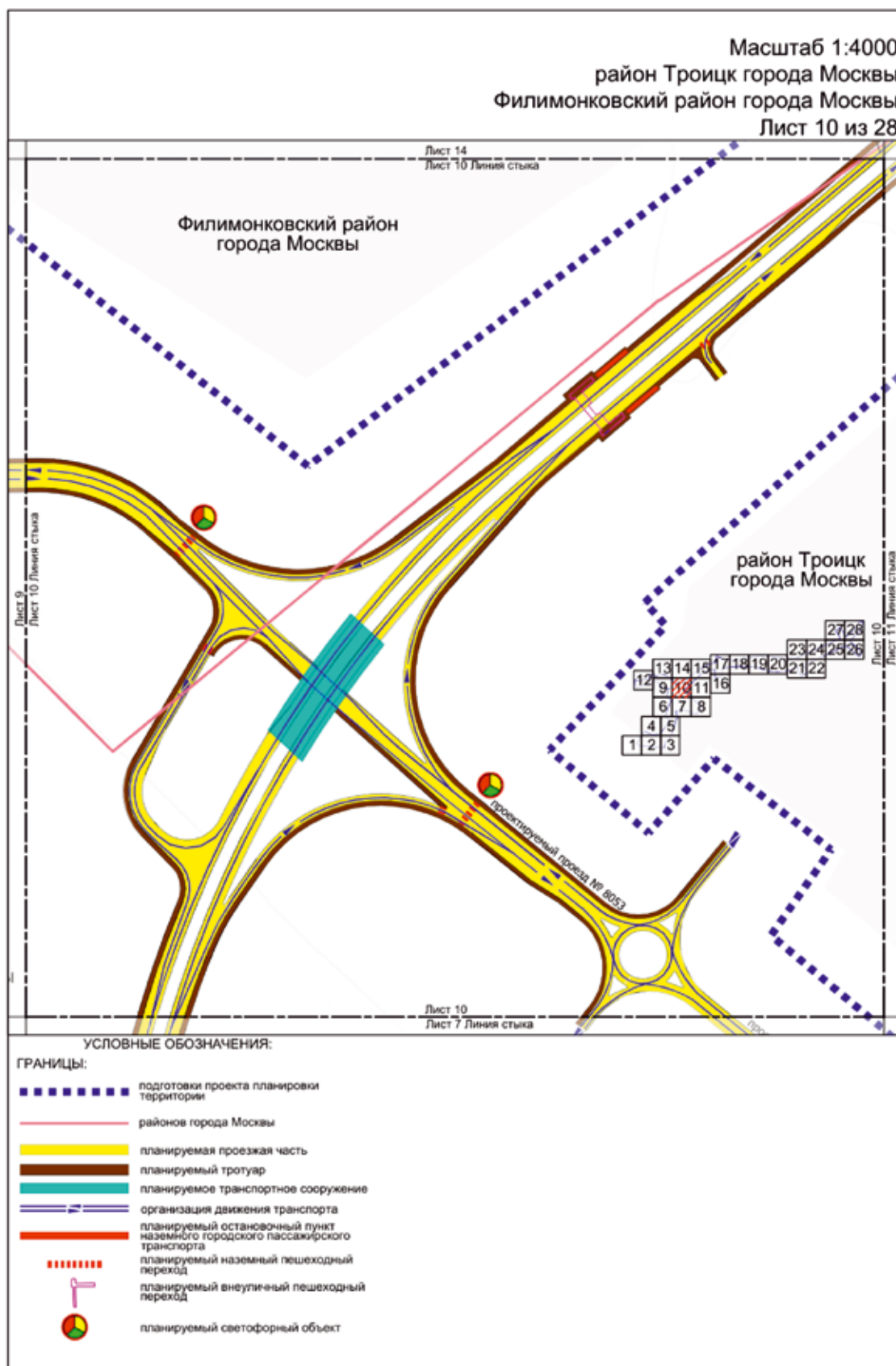


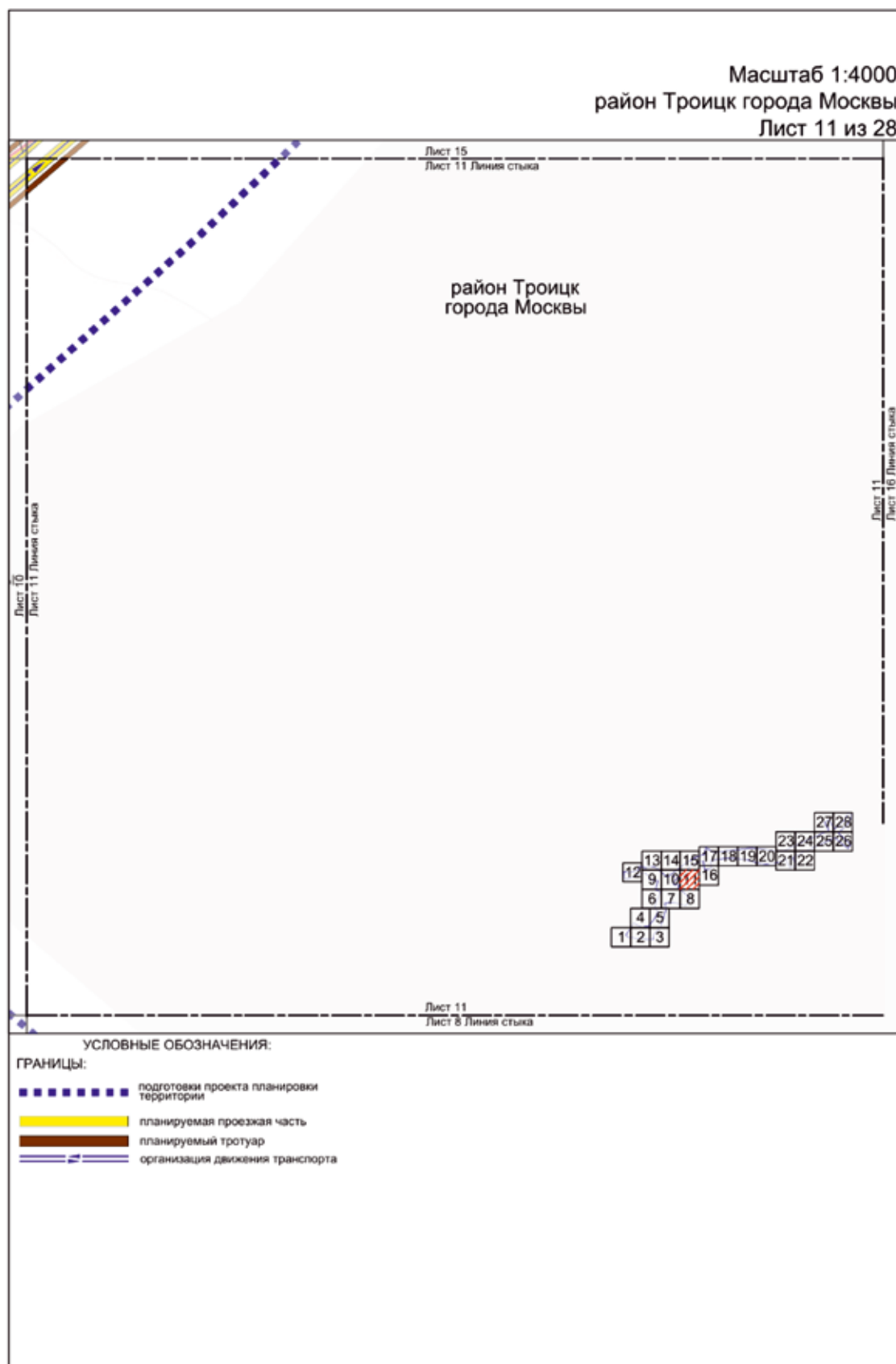


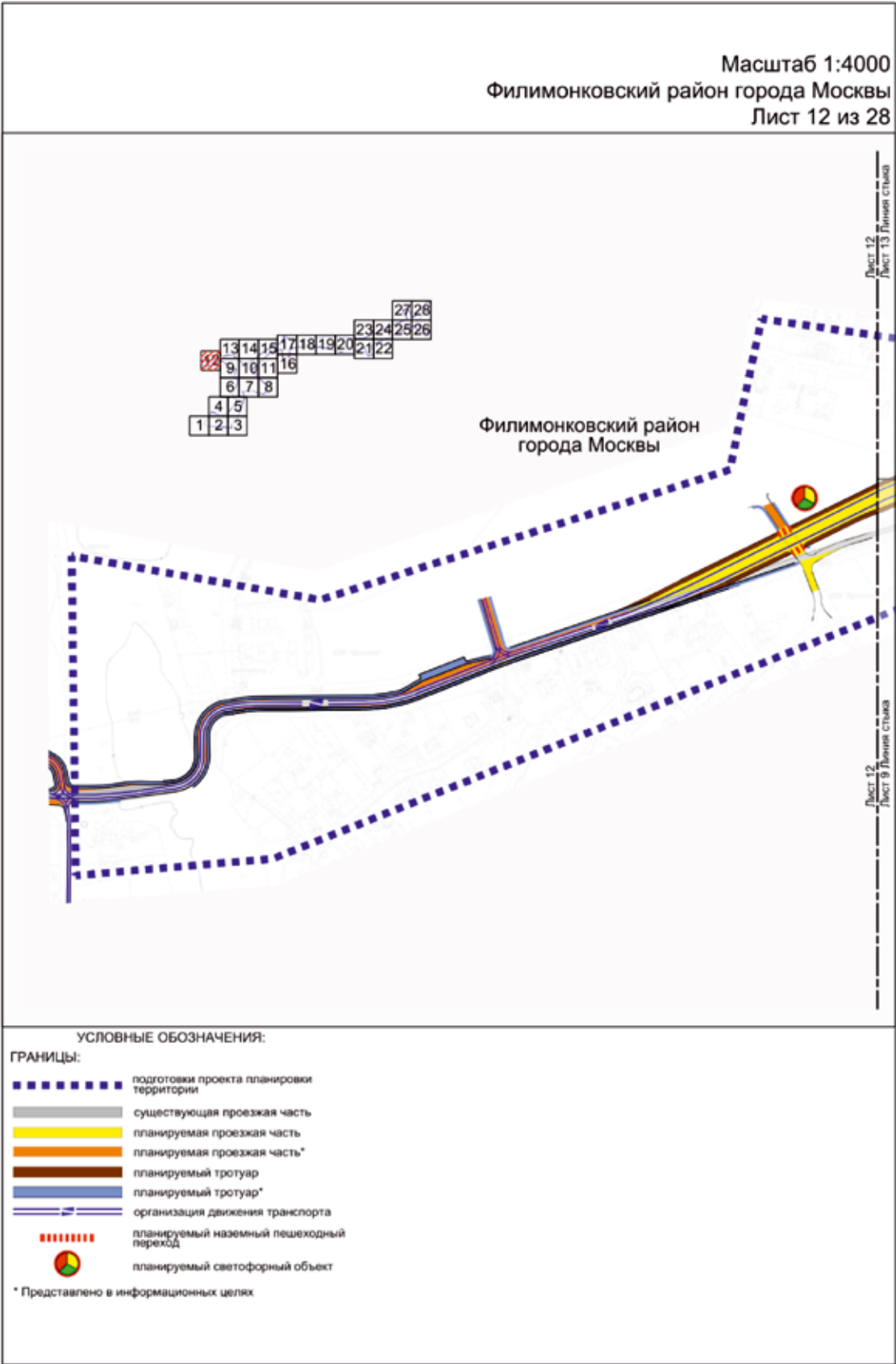












Масштаб 1:4000
Филимонковский район города Москвы
Лист 13 из 28



Филимонковский район
города Москвы

Лист 12
Лист 13 Линия стыка

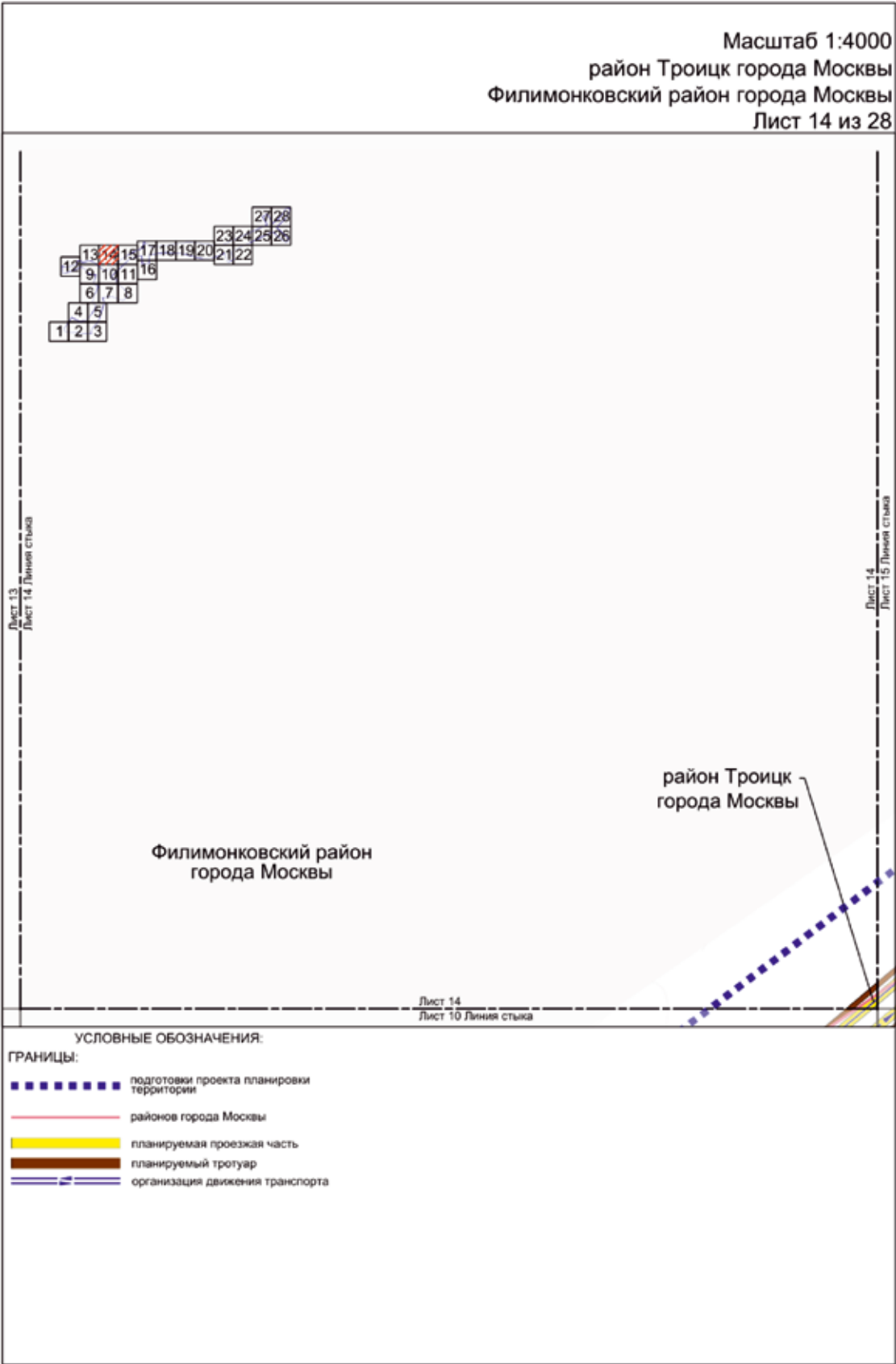
Лист 13
Лист 14 Линия стыка

Лист 13
Лист 9 Линия стыка

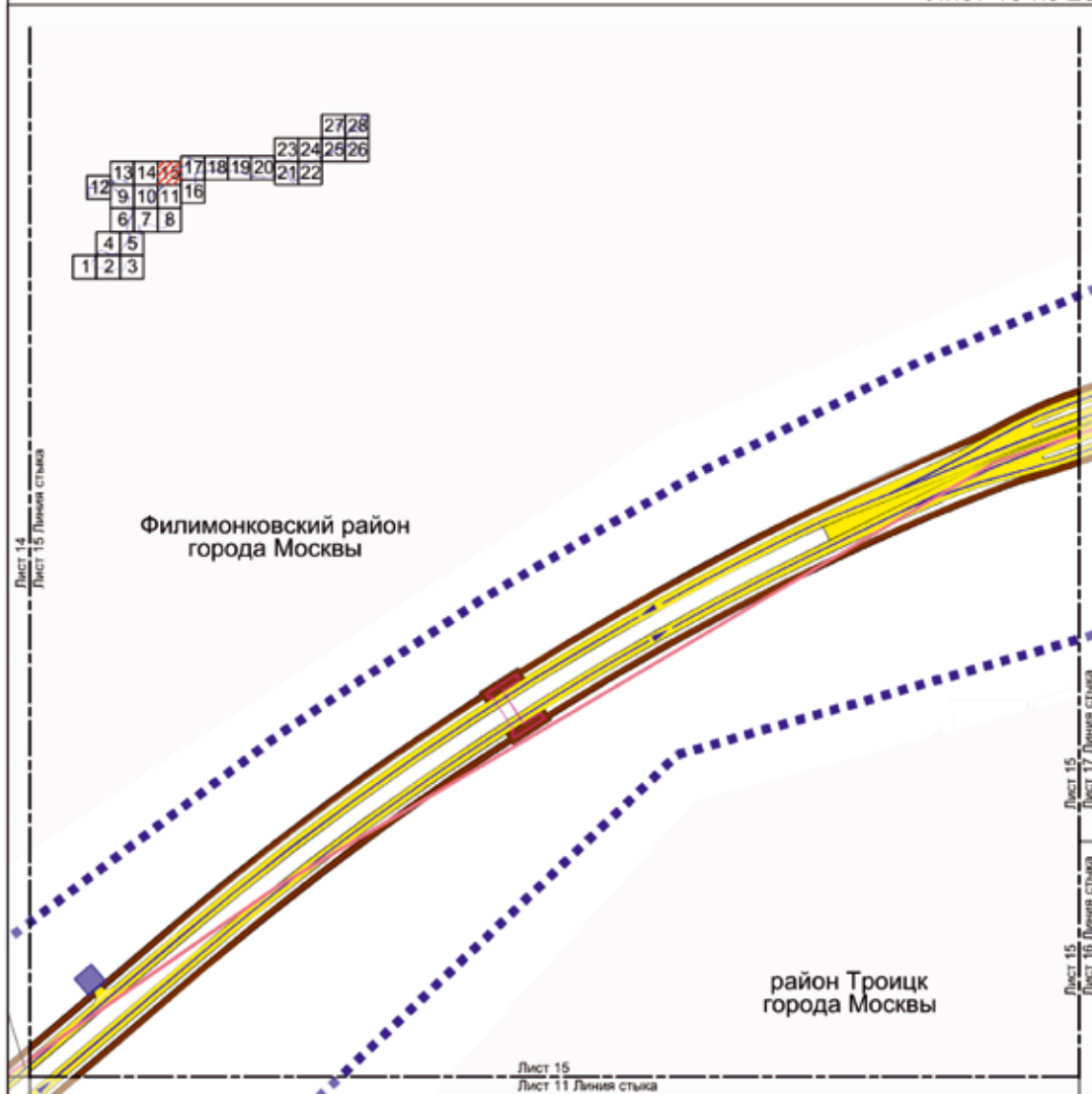
УСЛОВНЫЕ ОБОЗНАЧЕНИЯ:

ГРАНИЦЫ:

-  подготовка проекта планировки территории
-  существующая проезжая часть
-  планируемая проезжая часть
-  планируемый тротуар
-  организация движения транспорта




Масштаб 1:4000
район Троицк города Москвы
Филимонковский район города Москвы
Лист 15 из 28

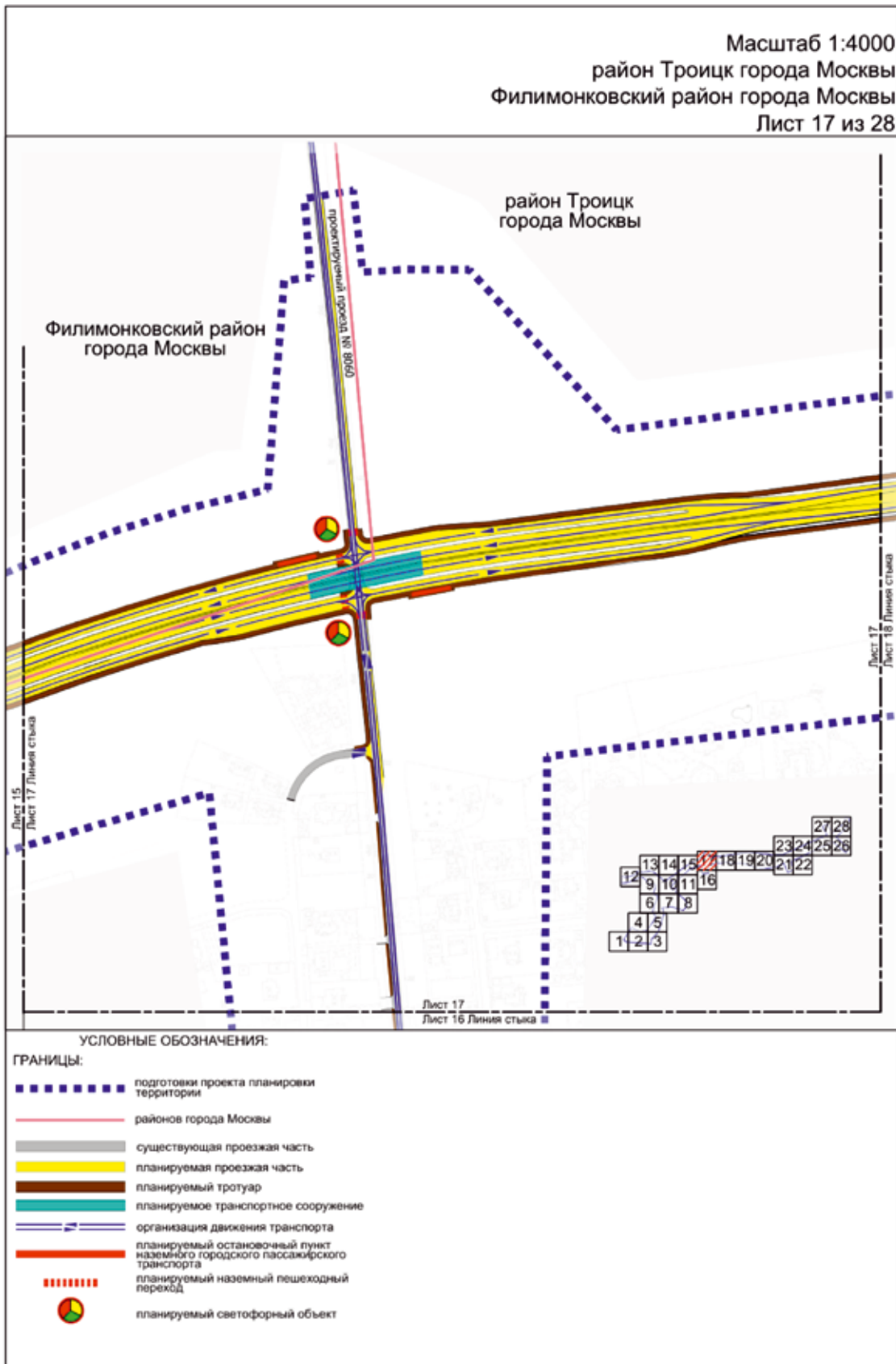


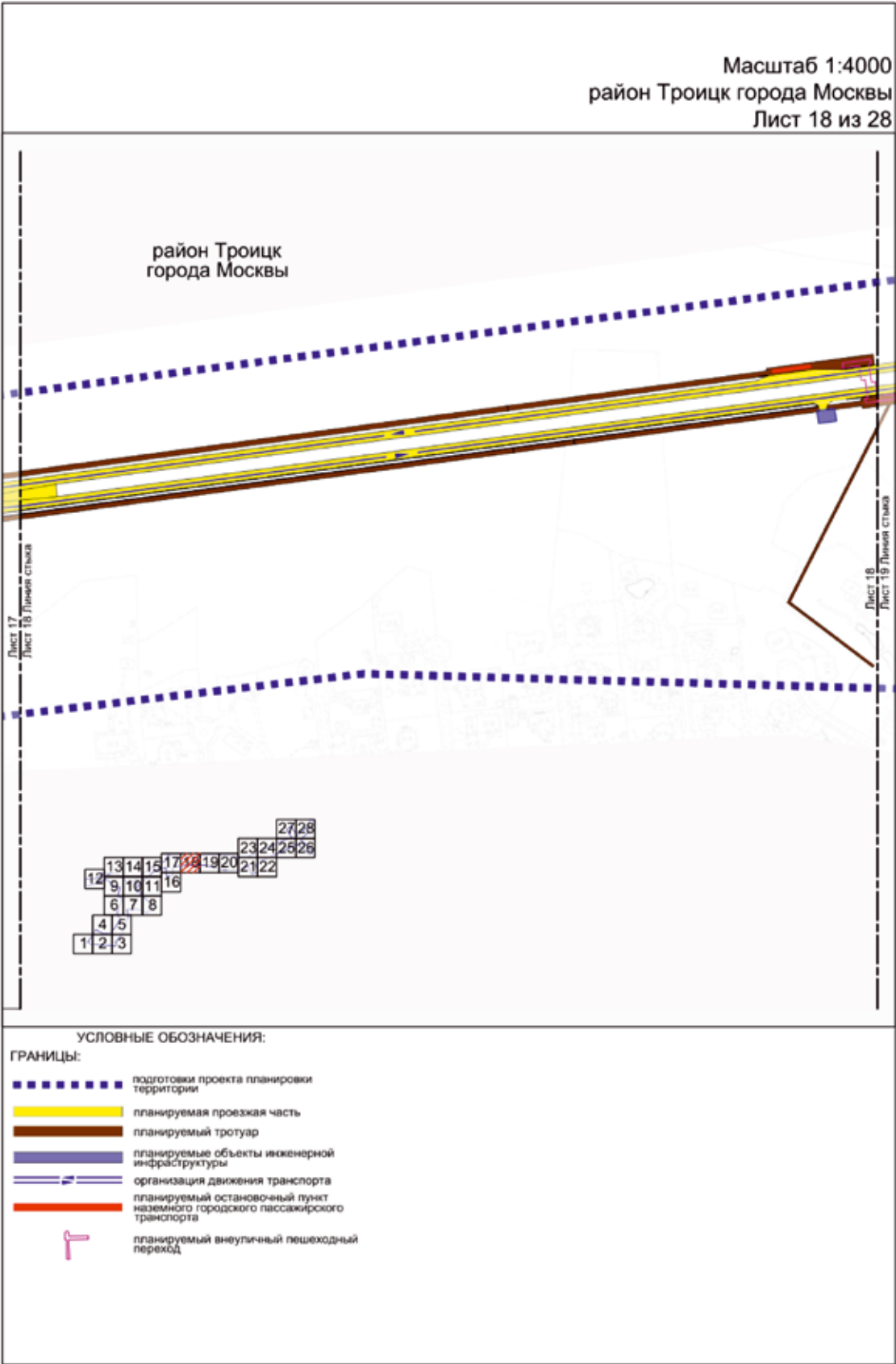
УСЛОВНЫЕ ОБОЗНАЧЕНИЯ:

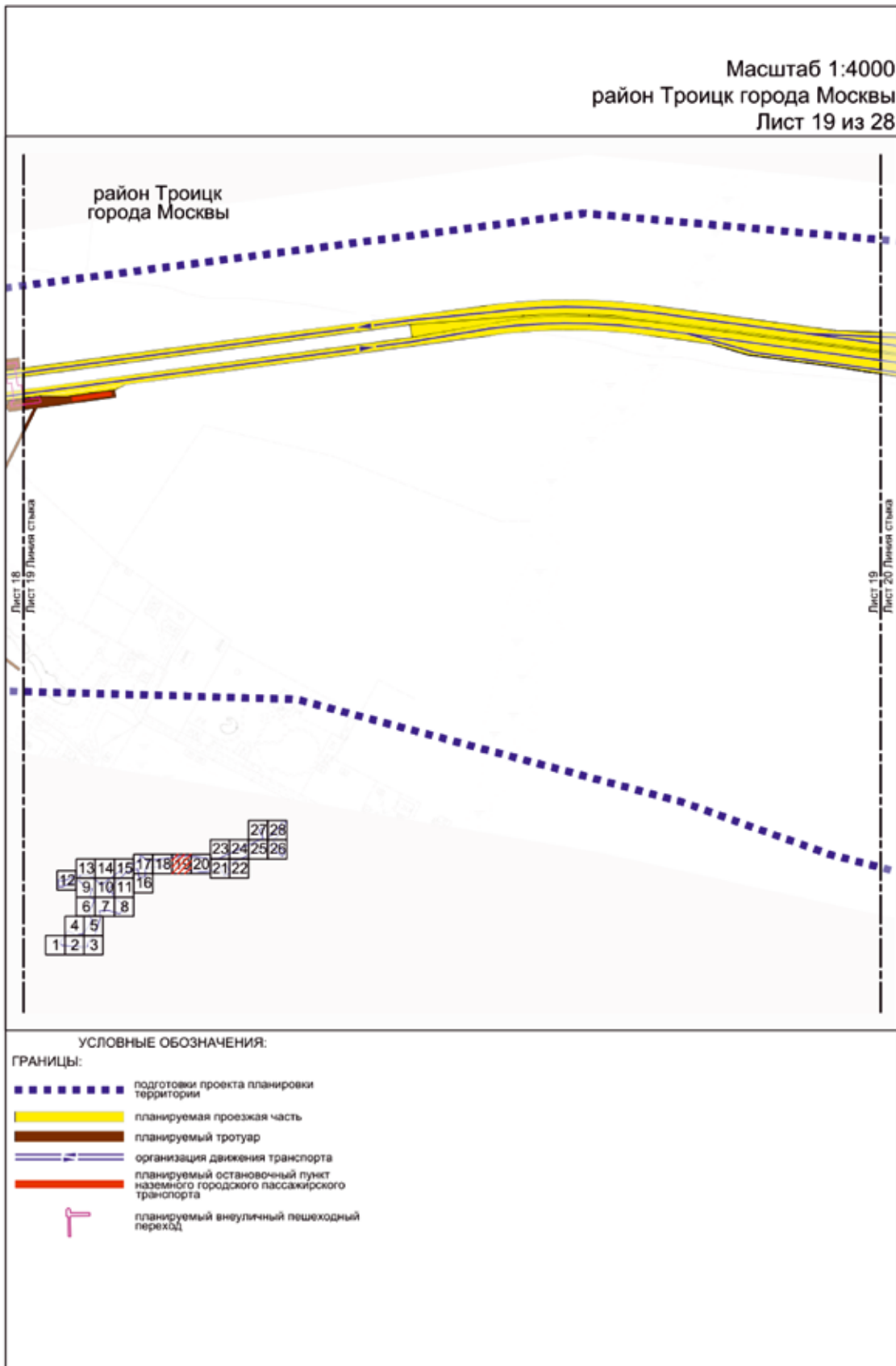
ГРАНИЦЫ:

- подготовка проекта планировки территории
- районс города Москвы
- планируемая проезжая часть
- планируемый тротуар
- планируемые объекты инженерной инфраструктуры
- организация движения транспорта
- планируемый внеуличный пешеходный переход

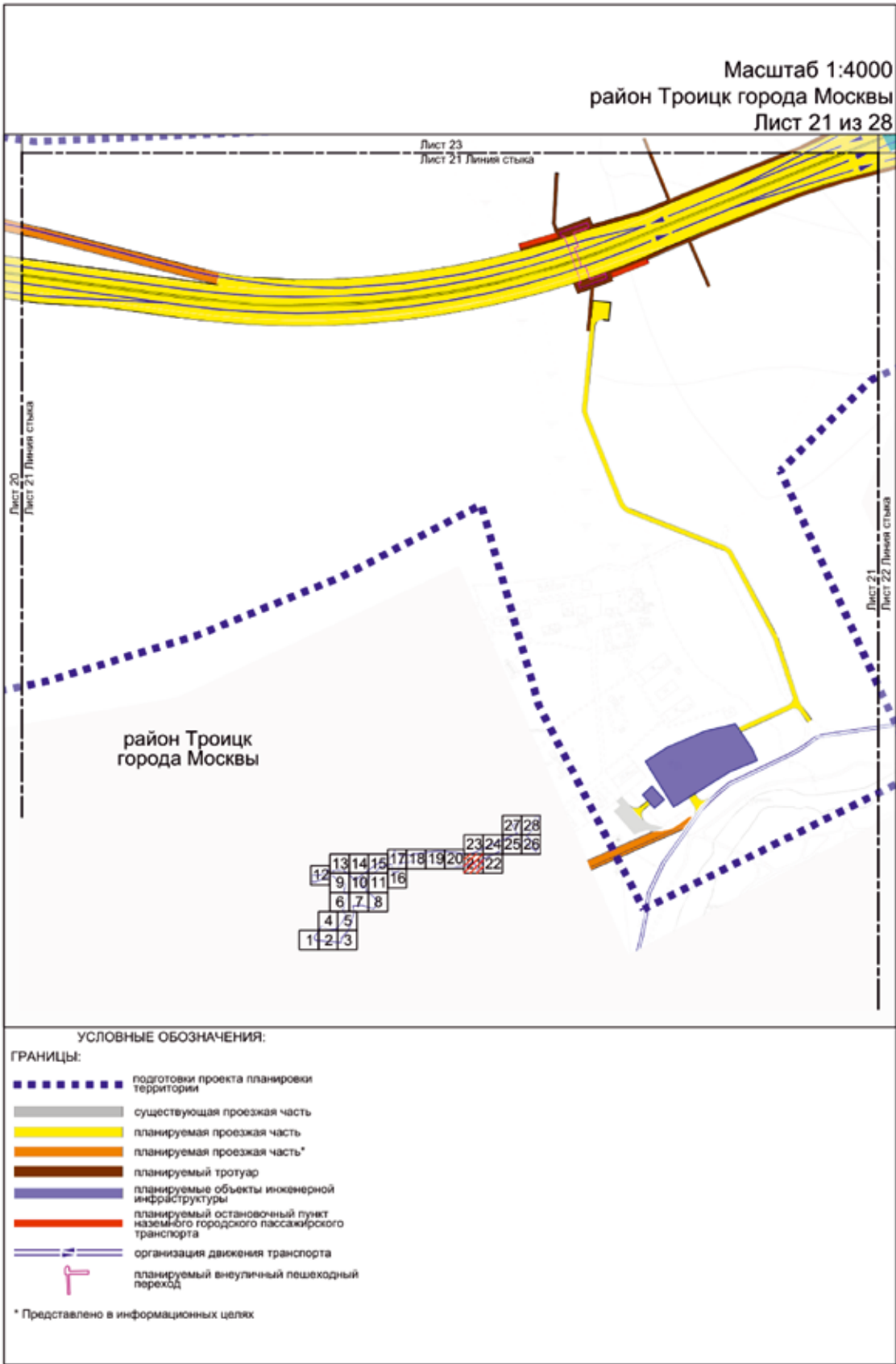





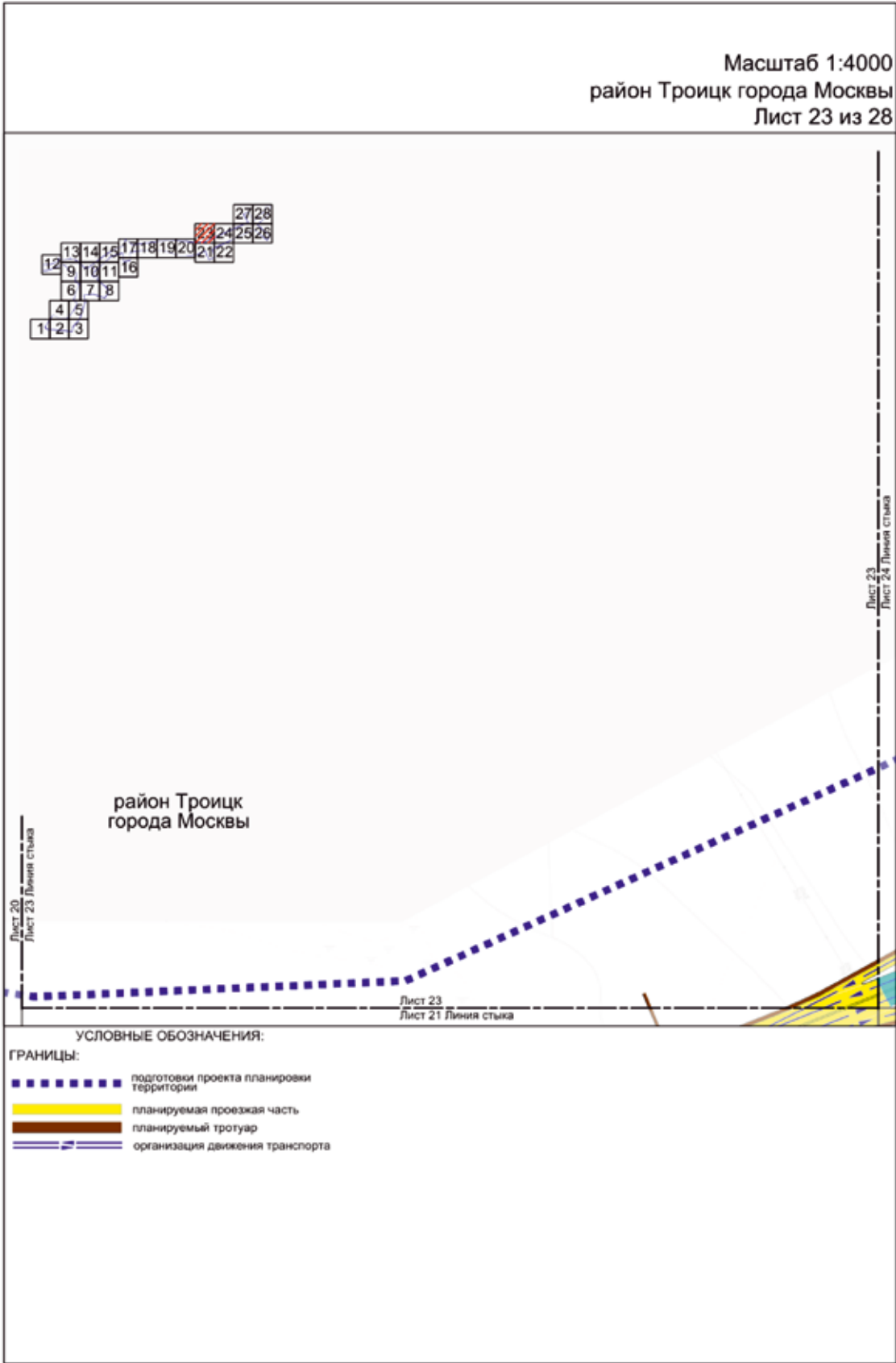


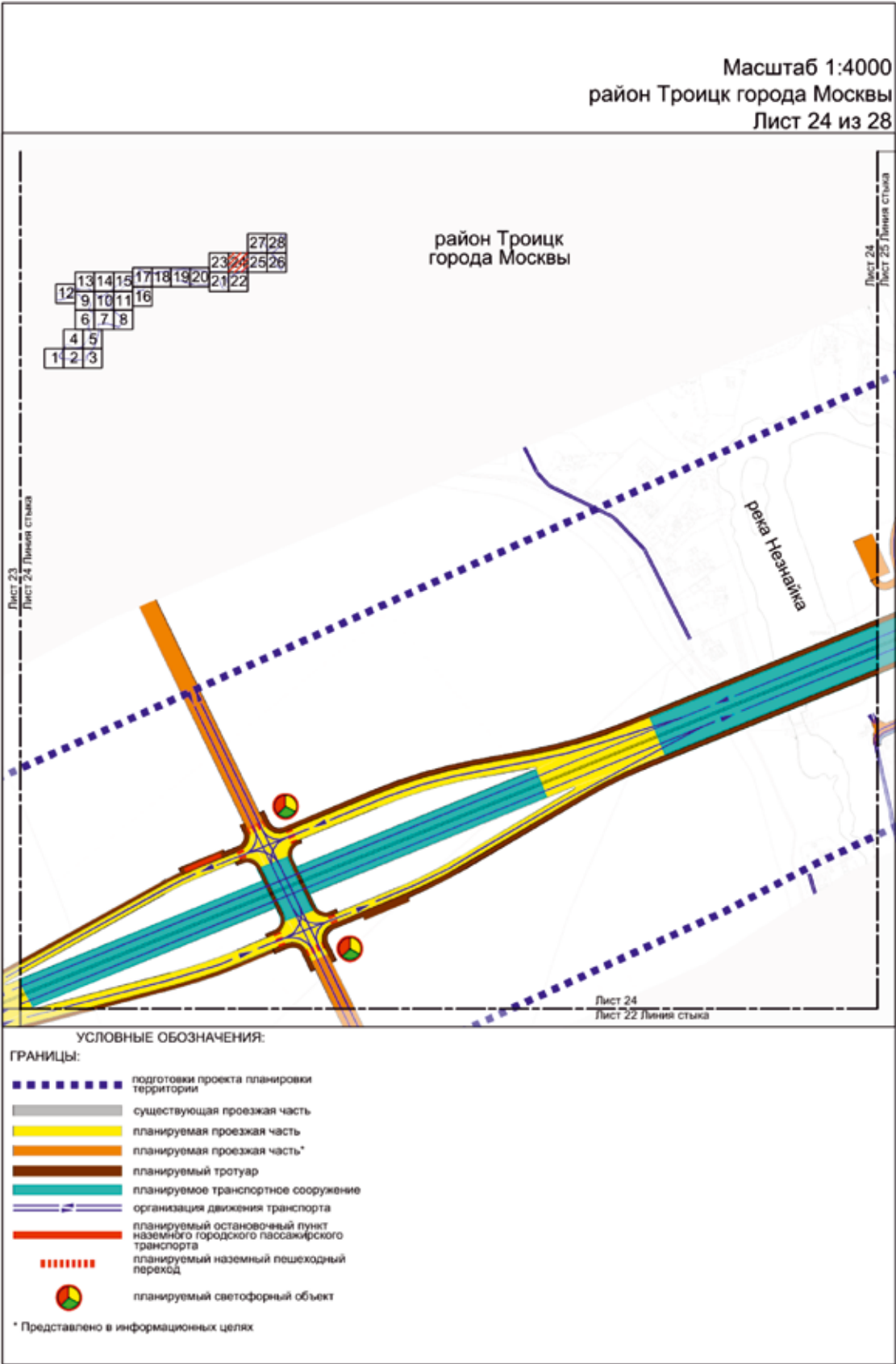


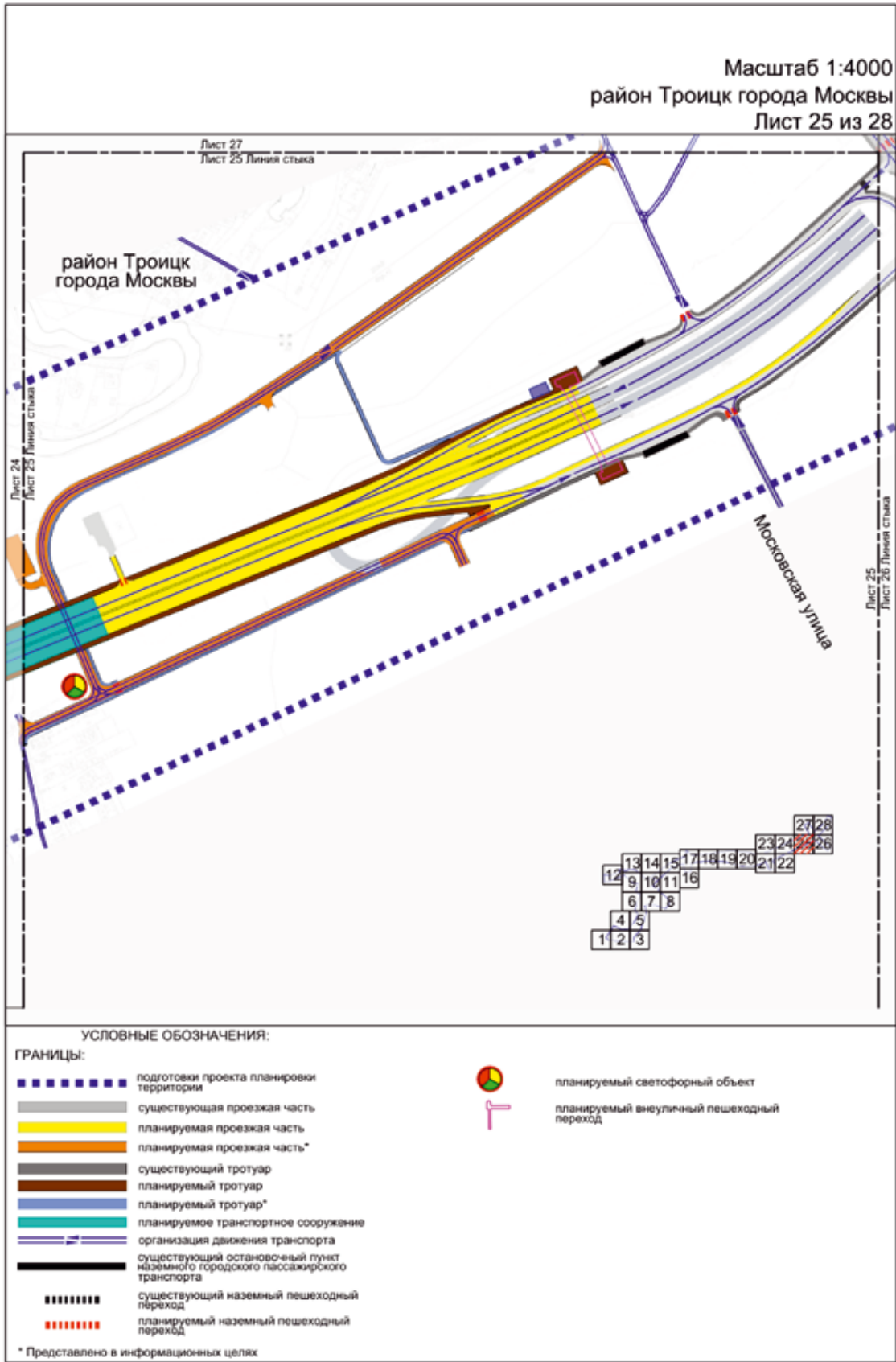




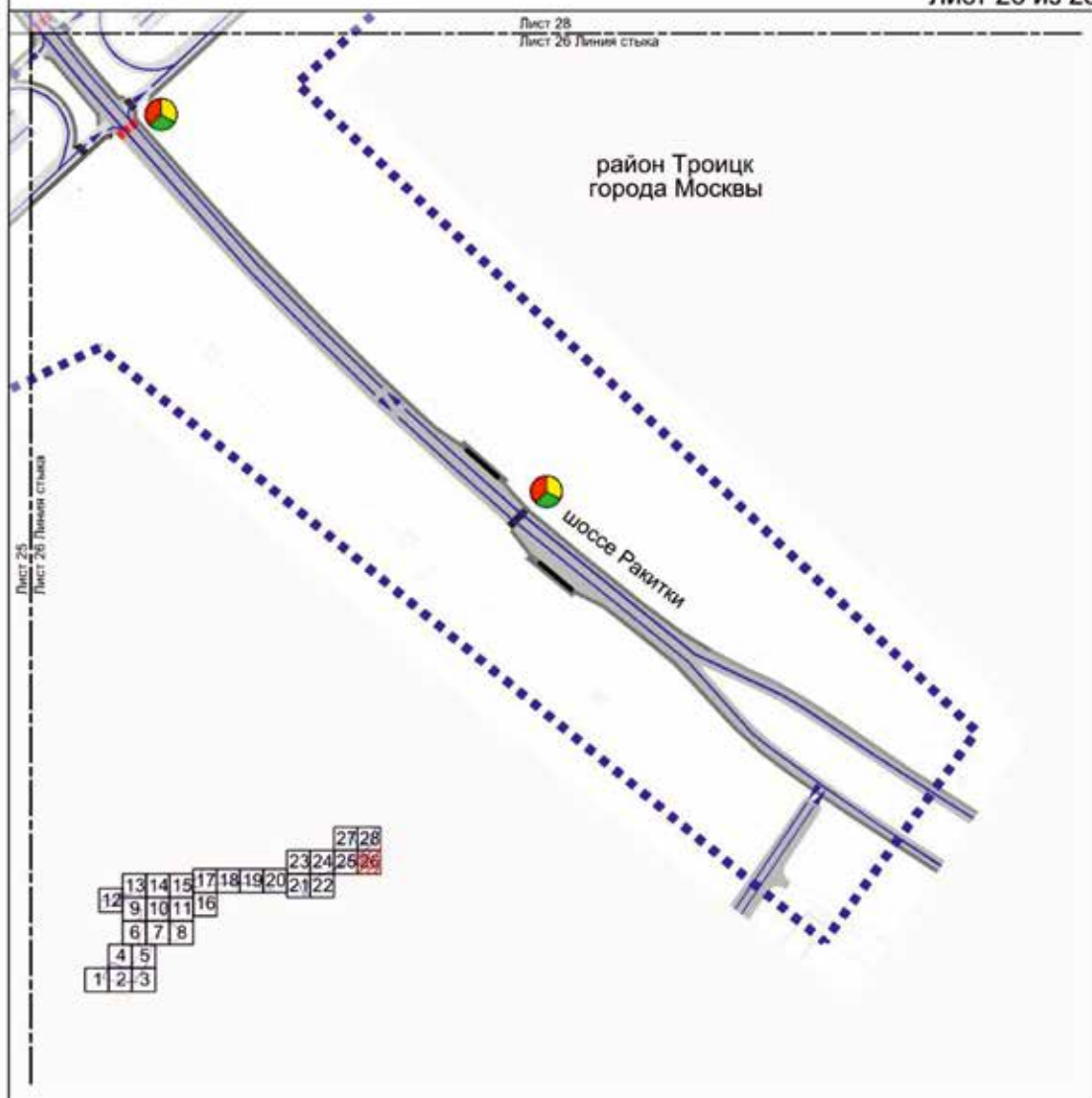
















Масштаб 1:4000
район Троицк города Москвы
Лист 26 из 28



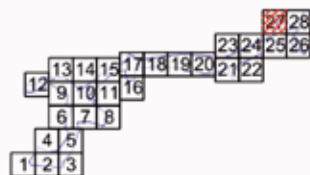
УСЛОВНЫЕ ОБОЗНАЧЕНИЯ:

ГРАНИЦЫ:

-  подготовки проекта планировки территории
-  существующая проезжая часть
-  существующий тротуар
-  организация движения транспорта
-  существующий остановочный пункт наземного городского пассажирского транспорта
-  планируемый наземный пешеходный переход
-  существующий наземный пешеходный переход
-  существующий светофорный объект

Масштаб 1:4000
район Троицк города Москвы
Лист 27 из 28

район Троицк
города Москвы



Лист 27
Лист 25 Линия стыка

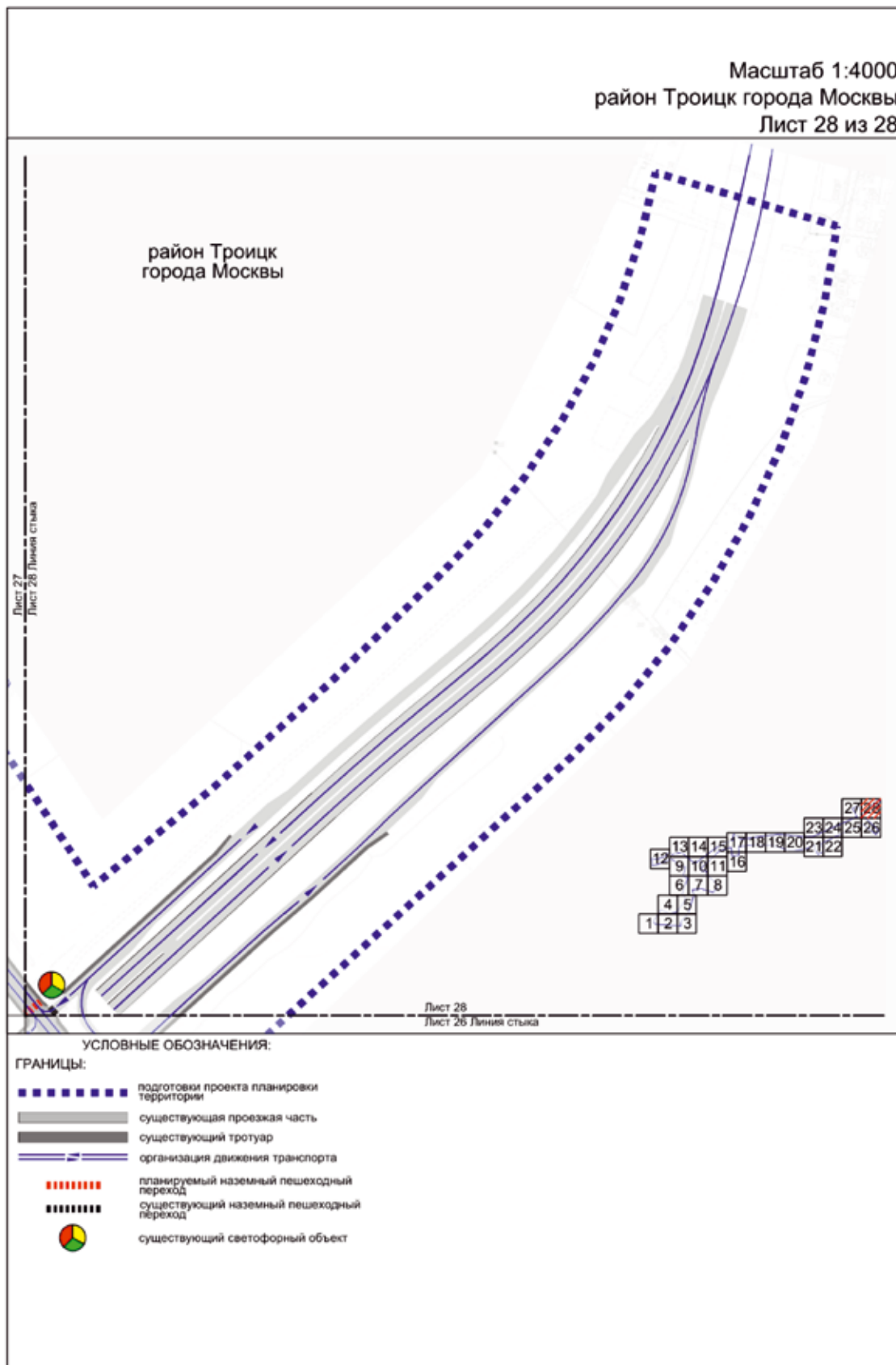
Лист 27
Лист 28 Линия стыка

УСЛОВНЫЕ ОБОЗНАЧЕНИЯ:

ГРАНИЦЫ:

-  подготовки проекта планировки территории
-  районов города Москвы
-  существующая проезжая часть
-  существующий тротуар
-  планируемая проезжая часть*
-  организация движения транспорта
-  существующий остановочный пункт наземного городского пассажирского транспорта
-  планируемый наземный пешеходный переход
-  существующий наземный пешеходный переход
-  существующий светофорный объект

* Представлено в информационных целях



2. Положение о размещении линейных объектов

2.1. Наименование, основные характеристики (категория, протяженность, проектная мощность, пропускная способность, грузонапряженность, интенсивность движения) и назначение планируемых для размещения линейных объектов, а также линейных объектов, подлежащих реконструкции в связи с изменением их местоположения

Проект планировки территории линейного объекта – участок магистральной улицы «Мамыри – автомобильная дорога Солнцево – Бутово – Видное – Пенино – Шарапово» от магистральной улицы «Среднево – Марьино – Десна» до магистральной улицы «Киевское шоссе – Птичное – Ботаково – Троицк» подготовлен в соответствии с Законом города Москвы от 5 мая 2010 г. № 17 «О Генеральном плане города Москвы», на основании распоряжения Москомархитектуры от 27 августа 2024 г. № 1699 «О подготовке проекта планировки территории линейного объекта – участка магистральной улицы «Мамыри – автомобильная дорога Солнцево – Бутово – Видное – Пенино – Шарапово» от магистральной улицы «Среднево – Марьино – Десна» до магистральной улицы «Киевское шоссе – Птичное – Ботаково – Троицк».

В соответствии с Законом города Москвы от 5 мая 2010 г. № 17 «О Генеральном плане города Москвы» и СП 42.13330.2016 «СНиП 2.07.01-89* Градостроительство. Планировка и застройка городских и сельских поселений» рассматриваемые участки улично-дорожной сети имеют следующие категории:

- участок магистральной улицы «Мамыри – автомобильная дорога Солнцево – Бутово – Видное – Пенино – Шарапово» от магистральной улицы «Среднево – Марьино – Десна» до магистральной улицы «Киевское шоссе – Птичное – Ботаково – Троицк», участок магистральной улицы «Киевское шоссе – Птичное – Ботаково – Троицк» – магистральные улицы общегородского значения 2 класса;

- участок магистральной улицы «Среднево – Марьино – Десна», шоссе Ракитки – магистральные улицы общегородского значения 3 класса;

- участки проектируемого проезда № 8060, проектируемого проезда № 8053 – магистральные улицы районного значения.

Проектом планировки территории линейного объекта предусматриваются:

- строительство участка магистральной улицы «Мамыри – автомобильная дорога Солнцево – Бутово – Видное – Пенино – Шарапово» от магистральной улицы «Среднево – Марьино – Десна» до магистральной улицы «Киевское шоссе – Птичное – Ботаково – Троицк»;

- строительство боковых проездов участка магистральной улицы «Мамыри – автомобильная дорога Солнцево – Бутово – Видное – Пенино – Шарапово» от магистральной улицы «Среднево – Марьино – Десна» до магистральной улицы «Киевское шоссе – Птичное – Ботаково – Троицк»;

- строительство боковых проездов для съезда с участка магистральной улицы «Мамыри – автомобильная дорога Солнцево – Бутово – Видное – Пенино – Шарапово» от магистральной улицы «Среднево – Марьино – Десна» до магистральной улицы «Киевское шоссе – Птич-

ное – Ботаково – Троицк» к проектируемому проезду № 8060;

- реконструкция участка магистральной улицы «Киевское шоссе – Птичное – Ботаково – Троицк»;

- строительство съезда с участка магистральной улицы «Мамыри – автомобильная дорога Солнцево – Бутово – Видное – Пенино – Шарапово» от магистральной улицы «Среднево – Марьино – Десна» до магистральной улицы «Киевское шоссе – Птичное – Ботаково – Троицк» на шоссе Ракитки;

- строительство съезда с шоссе Ракитки на участок магистральной улицы «Мамыри – автомобильная дорога Солнцево – Бутово – Видное – Пенино – Шарапово» от магистральной улицы «Среднево – Марьино – Десна» до магистральной улицы «Киевское шоссе – Птичное – Ботаково – Троицк»;

- строительство съездов с участка магистральной улицы «Мамыри – автомобильная дорога Солнцево – Бутово – Видное – Пенино – Шарапово» от магистральной улицы «Среднево – Марьино – Десна» до магистральной улицы «Киевское шоссе – Птичное – Ботаково – Троицк» на проектируемый проезд № 8053;

- строительство проектируемого проезда № 8053;

- строительство моста через реку Незнайку с устройством лестничных сходов;

- строительство путепровода через участок магистральной улицы «Мамыри – автомобильная дорога Солнцево – Бутово – Видное – Пенино – Шарапово» от магистральной улицы «Среднево – Марьино – Десна» до магистральной улицы «Киевское шоссе – Птичное – Ботаково – Троицк» вблизи реки Незнайки;

- строительство путепровода участка магистральной улицы «Мамыри – автомобильная дорога Солнцево – Бутово – Видное – Пенино – Шарапово» от магистральной улицы «Среднево – Марьино – Десна» до магистральной улицы «Киевское шоссе – Птичное – Ботаково – Троицк» над съездом к магистральной улице «Минское шоссе – Троицк – Андреевское – Варшавское шоссе» от магистральной улицы «Саларьево – Московский – Марьино» до Калужского шоссе;

- строительство эстакады через магистральную улицу «Минское шоссе – Троицк – Андреевское – Варшавское шоссе» от магистральной улицы «Саларьево – Московский – Марьино» до Калужского шоссе;

- строительство путепровода участка магистральной улицы «Мамыри – автомобильная дорога Солнцево – Бутово – Видное – Пенино – Шарапово» от магистральной улицы «Среднево – Марьино – Десна» до магистральной улицы «Киевское шоссе – Птичное – Ботаково – Троицк» над проектируемым проездом № 8060;

- строительство путепровода участка магистральной улицы «Мамыри – автомобильная дорога Солнцево – Бутово – Видное – Пенино – Шарапово» от магистральной улицы «Среднево – Марьино – Десна» до магистральной улицы «Киевское шоссе – Птичное – Ботаково – Троицк» над проектируемым проездом № 8053;

- строительство моста через реку Десну;

- строительство путепровода через участок магистральной улицы «Мамыри – автомобильная дорога Солнцево – Бутово – Видное – Пенино – Шарапово» от магистральной улицы «Среднево – Марьино – Десна» до магистральной улицы «Киевское шоссе – Птичное – Бота-

ково – Троицк» с устройством лестничных сходов башенного типа;

- строительство подъездных дорог;
- устройство временного откоса;
- строительство 6 внеуличных пешеходных переходов;
- строительство объектов пешеходной инфраструктуры;
- устройство наземных пешеходных переходов;
- устройство светофорных объектов;
- устройство тротуаров;
- устройство остановочных пунктов наземного городского пассажирского транспорта (далее – НГПТ).

Необходимость обустройства остановок НГПТ в границах красных линий улично-дорожной сети с окончательным их местоположением и параметрами, в том числе необходимость обустройства заездных карманов, определяется на последующих стадиях проектирования.

В соответствии с СП 396.1325800.2018 «Улицы и дороги населенных пунктов. Правила градостроительного проектирования» пропускная способность проектируемых участков улично-дорожной сети (суммарно в одном направлении) составит:

- участок магистральной улицы «Мамыри – автомобильная дорога Солнцево – Бутово – Видное – Пенино – Шарапово» от магистральной улицы «Середнево – Марьино – Десна» до магистральной улицы «Киевское шоссе – Птичное – Ботаково – Троицк»: 3330 приведенных транспортных единиц;
- участок магистральной улицы «Киевское шоссе – Птичное – Ботаково – Троицк»: 3330 приведенных транспортных единиц;
- участок магистральной улицы «Середнево – Марьино – Десна»: 2160 приведенных транспортных единиц;
- шоссе Ракитки: 2160 приведенных транспортных единиц;
- проектируемый проезд № 8060: 800 приведенных транспортных единиц;
- проектируемый проезд № 8053: 1520 приведенных транспортных единиц.

В соответствии с расчетами транспортной модели Москвы и Московского региона, созданной на базе лицензионного программного комплекса «ЕММЕ», интенсивность движения транспорта проектируемых участков улично-дорожной сети (в одном направлении) составит:

- участок магистральной улицы «Мамыри – автомобильная дорога Солнцево – Бутово – Видное – Пенино – Шарапово» от магистральной улицы «Середнево – Марьино – Десна» до магистральной улицы «Киевское шоссе – Птичное – Ботаково – Троицк»: 2200 приведенных транспортных единиц в час пик;
- участок магистральной улицы «Киевское шоссе – Птичное – Ботаково – Троицк»: 2600 приведенных транспортных единиц в час пик;
- участок магистральной улицы «Середнево – Марьино – Десна»: 2300 приведенных транспортных единиц в час пик;
- шоссе Ракитки: 2000 приведенных транспортных единиц в час пик;
- проектируемый проезд № 8060: 700 приведенных транспортных единиц в час пик;
- проектируемый проезд № 8053: 1400 приведенных транспортных единиц в час пик.

В целях развития инженерного обеспечения территории потребуется осуществить:

- прокладку сетей дождевой канализации Ду=200 мм, Ду=400 мм, Ду=500 мм, Ду=600 мм, Ду=800 мм, Ду=1000 мм, Ду=1200 мм, Ду=1400 мм, Ду=1500 мм;
- перекладку сетей дождевой канализации Ду=400 мм, Ду=1000 мм;
- прокладку сетей напорной дождевой канализации 2Ду=150 мм;
- прокладку водопропускных труб Ду=1200 мм;
- перекладку водопропускных труб Ду=1200 мм;
- строительство двух очистных сооружений поверхностного стока и насосной станции;
- перекладку сетей напорной канализации 2Ду=110 мм;
- перекладку сетей канализации Ду=150 мм, Ду=200 мм;
- прокладку сетей напорной канализации Ду=150 мм;
- прокладку сетей канализации Ду=100 мм, 2Ду=100 мм, Ду=200 мм;
- устройство трех канализационных насосных станций;
- перекладку сетей водоснабжения Ду=100 мм, Ду=219 мм, 2Ду=225 мм;
- прокладку сетей водоснабжения Ду=100 мм, Ду=250 мм, 2Ду=250 мм;
- перекладку газопровода низкого давления Ду=100 мм;
- перекладку газопровода среднего давления Ду=110 мм;
- перекладку газопровода высокого давления Д=80 мм, Д=250 мм;
- прокладку кабельных линий напряжением 0,4–20 кВ;
- перекладку кабельных линий напряжением 0,4–20 кВ;
- переустройство воздушных линий напряжением 110 кВ;
- строительство четырех опор воздушных линий напряжением 110 кВ;
- переустройство воздушных линий напряжением 35 кВ;
- строительство двух опор воздушных линий напряжением 35 кВ;
- прокладку сети освещения напряжением 1 кВ;
- строительство 7 трансформаторных подстанций;
- перекладку двух бронированных кабелей связи в 2-отверстную телефонную канализацию;
- перекладку бронированного кабеля связи;
- перекладку 2-отверстной, 4-отверстной, 12-отверстной телефонной канализации;
- прокладку 2-отверстной, 4-отверстной, 8-отверстной телефонной канализации.

Мероприятия по инженерному обеспечению территории (в том числе по перекладке, переустройству и реконструкции существующих сетей с сохранением обеспечения потребителей) и параметры инженерных коммуникаций уточняются на последующих стадиях проектирования в соответствии с техническими условиями эксплуатирующих организаций.

Проектом планировки территории предусмотрены мероприятия по обеспечению сохранности и эксплуатационной надежности существующих инженерных коммуникаций, которые попадают в зону проведения работ и не подлежат переустройству. Мероприятия по сохранению и реконструкции существующих инженерных коммуникаций с разработкой специальных мероприятий определяются на последующих стадиях проектирования.

Объем работ по прокладке, перекладке, переустройству и строительству инженерных коммуникаций уточняется на последующих стадиях проектирования в соответствии с техническими условиями эксплуатирующих организаций.

Проектом планировки территории предусмотрено благоустройство территории после завершения строительно-монтажных работ с восстановлением почвенно-растительного слоя.

Для повышения качества городской среды, обеспечения безопасности пешеходов при реализации планировочных решений определены границы проведения мероприятий по комплексному благоустройству территории

общей площадью не менее 34,87 га, предусматривающих благоустройство территории вдоль улично-дорожной сети с организацией комфортного пешеходного движения на участках, прилегающих к проектируемой проезжей части.

Предложения по планируемому изъятию в установленном законом порядке земельных участков, расположенных в границах зон планируемого размещения линейных объектов, а также установлению сервитута для обеспечения строительства и эксплуатации линейных объектов представлены в проекте межевания территории.

Основные планировочные характеристики проекта планировки территории линейного объекта

№ п/п	Перечень основных планировочных характеристик	Содержание планировочных характеристик
1	2	3
1	Основание подготовки проекта планировки территории линейного объекта	1. Закон города Москвы от 5 мая 2010 г. № 17 «О Генеральном плане города Москвы». 2. Распоряжение Москомархитектуры от 27 августа 2024 г. № 1699 «О подготовке проекта планировки территории линейного объекта – участок магистральной улицы «Мамыри – автомобильная дорога Солнцево – Бутово – Видное – Пенино – Шарапово» от магистральной улицы «Среднево – Марьино – Десна» до магистральной улицы «Киевское шоссе – Птичное – Ботаково – Троицк»
2	Перечень проектов планировки территории, выполненных на прилегающую территорию	1. Постановление Правительства Москвы от 17 сентября 2014 г. № 544-ПП «Об утверждении проекта планировки территории линейного объекта участка улично-дорожной сети – автодороги Боровское шоссе – Киевское шоссе – в направлении Калужского шоссе до деревни Ботаково через деревни Рогозинино, Верховье». 2. Постановление Правительства Москвы от 11 ноября 2014 г. № 647-ПП «Об утверждении проекта планировки территории линейного объекта участка улично-дорожной сети – участка автодороги А-101 Москва – Малоярославец – Рославль с 20 км до 49 км (Калужского шоссе), II и III этапы». 3. Постановление Правительства Москвы от 18 ноября 2014 г. № 666-ПП «Об утверждении проекта планировки территории линейного объекта участка улично-дорожной сети – автодороги от М-3 «Украина» (Киевское шоссе) до А-101 «Москва – Малоярославец – Рославль» (Калужское шоссе) через деревни Среднево, Марьино, Десна». 4. Постановление Правительства Москвы от 14 августа 2015 г. № 521-ПП «Об утверждении проекта планировки территории в границах участка № 50 вблизи деревни Десна поселения Десеновское города Москвы». 5. Постановление Правительства Москвы от 13 октября 2017 г. № 766-ПП «Об утверждении проекта планировки территории линейного объекта участка улично-дорожной сети – магистральная улица «Мамыри – автомобильная дорога Солнцево – Бутово – Видное – Пенино – Шарапово».

№ п/п	Перечень основных планировочных характеристик	Содержание планировочных характеристик
1	2	3
		<p>6. Постановление Правительства Москвы от 5 декабря 2017 г. № 964-ПП «Об утверждении проекта планировки территории линейного объекта – внешние инженерные сети для обеспечения жилой застройки коттеджного поселка «Певчее», расположенного вблизи деревни Клоково поселения Первомайское города Москвы».</p> <p>7. Постановление Правительства Москвы от 12 марта 2018 г. № 171-ПП «Об утверждении проекта планировки территории линейного объекта – участок линии трамвая от автомобильной дороги Солнцево – Бутово – Видное до территории поселения Троицк города Москвы».</p> <p>8. Постановление Правительства Москвы от 7 октября 2020 г. № 1688-ПП «Об утверждении проекта планировки территории линейного объекта – газопровод высокого и среднего давления на участке поселок Первомайское – деревня Ширяево – деревня Фоминское – деревня Кнутово».</p> <p>9. Постановление Правительства Москвы от 25 декабря 2020 г. № 2395-ПП «Об утверждении проекта планировки территории вблизи деревень Конюшково, Клоково поселений Десеновское и Первомайское города Москвы».</p> <p>10. Постановление Правительства Москвы от 22 июня 2021 г. № 889-ПП «Об утверждении проекта планировки территории линейного объекта – газопровод высокого и среднего давления на участке садовое некоммерческое товарищество «Ракитки» – деревня Кнутово – деревня Середнево – Киевское шоссе».</p> <p>11. Постановление Правительства Москвы от 28 июня 2023 г. № 1215-ПП «Об утверждении проекта планировки территории линейного объекта – участок от станции «Коммунарка» до станции «Кедровая» проектируемой Троицкой линии метрополитена от станции «Коммунарка» в городской округ Троицк»</p>
3	Категория линейного объекта	<p>Участок магистральной улицы «Мамыри – автомобильная дорога Солнцево – Бутово – Видное – Пенино – Шарапово» от магистральной улицы «Середнево – Марьино – Десна» до магистральной улицы «Киевское шоссе – Птичное – Ботаково – Троицк», участок магистральной улицы «Киевское шоссе – Птичное – Ботаково – Троицк» – магистральные улицы общегородского значения 2 класса.</p> <p>Участок магистральной улицы «Середнево – Марьино – Десна», шоссе Ракитки – магистральные улицы общегородского значения 3 класса.</p> <p>Участки проектируемого проезда № 8060, проектируемого проезда № 8053 – магистральные улицы районного значения</p>
4	Вид работ	Строительство, реконструкция
5	Краткое описание транспортно-планировочного решения	Мероприятия по строительству участка магистральной улицы «Мамыри – автомобильная дорога Солнцево – Бутово – Видное – Пенино – Шарапово» от магистральной улицы «Середнево – Марьино – Десна» до магистральной улицы «Киевское шоссе – Птичное – Ботаково – Троицк», реконструкции участка магистральной улицы «Киевское шоссе – Птичное – Ботаково – Троицк»
6	Планировочные показатели линейного объекта	

№ п/п	Перечень основных планировочных характеристик	Содержание планировочных характеристик
1	2	3
6.1	Участок магистральной улицы «Мамыри – автомобильная дорога Солнцево – Бутово – Видное – Пенино – Шарапово» от магистральной улицы «Среднево – Марьино – Десна» до магистральной улицы «Киевское шоссе – Птичное – Ботаково – Троицк»	Строительство, реконструкция
	Протяженность	14366,00 м (подлежит уточнению на последующих стадиях проектирования)
6.1.1	Участок магистральной улицы «Мамыри – автомобильная дорога Солнцево – Бутово – Видное – Пенино – Шарапово» от магистральной улицы «Среднево – Марьино – Десна» до магистральной улицы «Киевское шоссе – Птичное – Ботаково – Троицк»	Строительство
	Протяженность	7950,00 м (подлежит уточнению на последующих стадиях проектирования)
	Количество полос движения	2–4 полосы в каждом направлении
	Движение НГПТ	Предусматривается
	Остановочные пункты НГПТ	Предусматриваются
	Тротуары	Предусматриваются
6.1.2	Боковые проезды участка магистральной улицы «Мамыри – автомобильная дорога Солнцево – Бутово – Видное – Пенино – Шарапово» от магистральной улицы «Среднево – Марьино – Десна» до магистральной улицы «Киевское шоссе – Птичное – Ботаково – Троицк»	Строительство
	Протяженность	1000,00 м (подлежит уточнению на последующих стадиях проектирования)
	Количество полос движения	2–3 полосы в каждом направлении
	Движение НГПТ	Предусматривается
	Остановочные пункты НГПТ	Предусматриваются
	Тротуары	Предусматриваются
6.1.3	Боковые проезды для съезда с участка магистральной улицы «Мамыри – автомобильная дорога Солнцево – Бутово – Видное – Пенино – Шарапово» от магистральной улицы «Среднево – Марьино – Десна» до магистральной улицы «Киевское шоссе – Птичное – Ботаково – Троицк» к проектируемому проезду № 8060	Строительство

№ п/п	Перечень основных планировочных характеристик	Содержание планировочных характеристик
1	2	3
	Протяженность	1000,00 м (подлежит уточнению на последующих стадиях проектирования)
	Количество полос движения	2–3 полосы в каждом направлении
	Движение НГПТ	Предусматривается
	Остановочные пункты НГПТ	Предусматриваются
	Тротуары	Предусматриваются
6.1.4	Участок магистральной улицы «Киевское шоссе – Птичное – Ботаково – Троицк»	Реконструкция
	Протяженность	336,00 м (подлежит уточнению на последующих стадиях проектирования)
	Количество полос движения	1 полоса в каждом направлении
	Движение НГПТ	Предусматривается
	Остановочные пункты НГПТ	Предусматриваются
	Тротуары	Предусматриваются
6.1.5	Съезд с участка магистральной улицы «Мамыри – автомобильная дорога Солнцево – Бутово – Видное – Пенино – Шарапово» от магистральной улицы «Середнево – Марьино – Десна» до магистральной улицы «Киевское шоссе – Птичное – Ботаково – Троицк» на шоссе Ракитки	Строительство
	Протяженность	180,00 м (подлежит уточнению на последующих стадиях проектирования)
	Количество полос движения	2 полосы в одном направлении
	Движение НГПТ	Предусматривается
	Тротуары	Предусматриваются
6.1.6	Съезд с шоссе Ракитки на участок магистральной улицы «Мамыри – автомобильная дорога Солнцево – Бутово – Видное – Пенино – Шарапово» от магистральной улицы «Середнево – Марьино – Десна» до магистральной улицы «Киевское шоссе – Птичное – Ботаково – Троицк»	Строительство
	Протяженность	120,00 м (подлежит уточнению на последующих стадиях проектирования)
	Количество полос движения	2 полосы в одном направлении
	Движение НГПТ	Предусматривается
	Тротуары	Предусматриваются

№ п/п	Перечень основных планировочных характеристик	Содержание планировочных характеристик
1	2	3
6.1.7	Съезды с участка магистральной улицы «Мамыри – автомобильная дорога Солнцево – Бутово – Видное – Пенино – Шарапово» от магистральной улицы «Среднево – Марьино – Десна» до магистральной улицы «Киевское шоссе – Птичное – Ботаково – Троицк» на проектируемый проезд № 8053	Строительство
	Протяженность	930,00 м (подлежит уточнению на последующих стадиях проектирования)
	Количество полос движения	1 полоса в одном направлении
	Движение НГПТ	Не предусматривается
	Тротуары	Предусматриваются
6.1.8	Проектируемый проезд № 8053	Строительство
	Протяженность	2850,00 м (подлежит уточнению на последующих стадиях проектирования)
	Количество полос движения	1–3 полосы в каждом направлении
	Движение НГПТ	Предусматривается
	Тротуары	Предусматриваются
6.2	Мост через реку Незнайку	Строительство
	Протяженность	237,00 м (подлежит уточнению на последующих стадиях проектирования)
	Количество полос движения	4 полосы в каждом направлении
	Движение НГПТ	Предусматривается
	Тротуары	Предусматриваются
6.3	Путепровод через участок магистральной улицы «Мамыри – автомобильная дорога Солнцево – Бутово – Видное – Пенино – Шарапово» от магистральной улицы «Среднево – Марьино – Десна» до магистральной улицы «Киевское шоссе – Птичное – Ботаково – Троицк» вблизи реки Незнайки	Строительство
	Протяженность	50,00 м (подлежит уточнению на последующих стадиях проектирования)
	Количество полос движения	3 полосы в каждом направлении
	Движение НГПТ	Предусматривается
	Тротуары	Предусматриваются

№ п/п	Перечень основных планировочных характеристик	Содержание планировочных характеристик
1	2	3
6.4	Путепровод участка магистральной улицы «Мамыри – автомобильная дорога Солнцево – Бутово – Видное – Пенино – Шарапово» от магистральной улицы «Среднево – Марьино – Десна» до магистральной улицы «Киевское шоссе – Птичное – Ботаково – Троицк» над съездом к магистральной улице «Минское шоссе – Троицк – Андреевское – Варшавское шоссе» от магистральной улицы «Саларьево – Московский – Марьино» до Калужского шоссе	Строительство
	Протяженность	60,00 м (подлежит уточнению на последующих стадиях проектирования)
	Количество полос движения	3 полосы в каждом направлении
	Движение НГПТ	Предусматривается
	Тротуары	Предусматриваются
6.5	Эстакада через магистральную улицу «Минское шоссе – Троицк – Андреевское – Варшавское шоссе» от магистральной улицы «Саларьево – Московский – Марьино» до Калужского шоссе	Строительство
	Протяженность	57,00 м (подлежит уточнению на последующих стадиях проектирования)
	Количество полос движения	4 полосы в каждом направлении
	Движение НГПТ	Предусматривается
	Тротуары	Предусматриваются
6.6	Путепровод участка магистральной улицы «Мамыри – автомобильная дорога Солнцево – Бутово – Видное – Пенино – Шарапово» от магистральной улицы «Среднево – Марьино – Десна» до магистральной улицы «Киевское шоссе – Птичное – Ботаково – Троицк» над проектируемым проездом № 8060	Строительство
	Протяженность	103,00 м (подлежит уточнению на последующих стадиях проектирования)
	Количество полос движения	2 полосы в каждом направлении
	Движение НГПТ	Предусматривается
	Тротуары	Предусматриваются

№ п/п	Перечень основных планировочных характеристик	Содержание планировочных характеристик
1	2	3
6.7	Путепровод участка магистральной улицы «Мамыри – автомобильная дорога Солнцево – Бутово – Видное – Пенино – Шарапово» от магистральной улицы «Среднево – Марьино – Десна» до магистральной улицы «Киевское шоссе – Птичное – Ботаково – Троицк» над проектируемым проездом № 8053	Строительство
	Протяженность	50,00 м (подлежит уточнению на последующих стадиях проектирования)
	Количество полос движения	2 полосы в каждом направлении
	Движение НГПТ	Предусматривается
	Тротуары	Предусматриваются
6.8	Мост через реку Десну	Строительство
	Протяженность	237,00 м (подлежит уточнению на последующих стадиях проектирования)
	Количество полос движения	2 полосы в каждом направлении
	Движение НГПТ	Предусматривается
	Тротуары	Предусматриваются
6.9	Путепровод через участок магистральной улицы «Мамыри – автомобильная дорога Солнцево – Бутово – Видное – Пенино – Шарапово» от магистральной улицы «Среднево – Марьино – Десна» до магистральной улицы «Киевское шоссе – Птичное – Ботаково – Троицк»	Строительство
	Протяженность	54,00 м (подлежит уточнению на последующих стадиях проектирования)
	Количество полос движения	1 полоса в каждом направлении
	Движение НГПТ	Не предусматривается
	Тротуары	Не предусматриваются
6.10	Подъездные дороги	Строительство
	Протяженность	961,00 м (подлежит уточнению на последующих стадиях проектирования)
6.11	Объекты пешеходной инфраструктуры	Строительство
	Протяженность	322,00 м (подлежит уточнению на последующих стадиях проектирования)

№ п/п	Перечень основных планировочных характеристик	Содержание планировочных характеристик
1	2	3
7	Организация движения транспорта и пешеходов	Средства организации движения транспорта и пешеходов необходимо предусмотреть в соответствии с требованиями СП 42.13330.2016 «СНиП 2.07.01-89* Градостроительство. Планировка и застройка городских и сельских поселений», в том числе для маломобильных групп населения в соответствии с СП 59.13330.2020 «СНиП 35-01-2001 Доступность зданий и сооружений для маломобильных групп населения». В местах пересечения пешеходных путей с проезжей частью улиц и дорог предусматривается пониженный борд
7.1	Светофорные объекты	Предусматриваются (количество полос на подходах к регулируемым пересечениям рассчитываются на последующих стадиях проектирования)
7.2	Наземные пешеходные переходы	Предусматриваются
7.3	Внеуличные пешеходные переходы	Строительство
	Количество	6 штук
	Протяженность	329,00 м
8	Мероприятия по благоустройству и озеленению территории	Предусматриваются

2.2. Перечень субъектов Российской Федерации, перечень муниципальных районов, городских округов в составе субъектов Российской Федерации, перечень поселений, населенных пунктов, внутригородских территорий городов федерального значения, на территориях которых устанавливаются зоны планируемого размещения линейных объектов

Зоны планируемого размещения линейных объектов и зоны планируемого размещения линейных объектов, подлежащих реконструкции в связи с изменением их местоположения, расположены в районе Троицк города Москвы и Филимонковском районе города Москвы.

2.3. Перечень координат характерных точек границ зон планируемого размещения линейных объектов

№ точки	Координаты точки (система координат, используемая для ведения Единого государственного реестра недвижимости (МСК-77))		№ точки	Координаты точки (система координат, используемая для ведения Единого государственного реестра недвижимости (МСК-77))	
	X	Y		X	Y
1	2	3	1	2	3
1	-17736.39	-14425.86	14	-17825.29	-14503.03
2	-17736.65	-14426.06	15	-17834.08	-14512.01
3	-17743.48	-14421.67	16	-17842.74	-14521.12
4	-17762.03	-14435.61	17	-17931.93	-14604.90
5	-17766.63	-14439.20	18	-17956.53	-14628.00
6	-17767.70	-14441.16	19	-17957.60	-14631.46
7	-17762.97	-14446.60	20	-17958.63	-14634.93
8	-17769.69	-14452.14	21	-17959.61	-14638.41
9	-17779.28	-14460.26	22	-17960.55	-14641.90
10	-17788.75	-14468.53	23	-17961.45	-14645.40
11	-17798.08	-14476.94	24	-17962.31	-14648.92
12	-17807.29	-14485.50	25	-17963.12	-14652.44
13	-17816.35	-14494.20	26	-17963.89	-14655.98

№ точки	Координаты точки (система координат, используемая для ведения Единого государственного реестра недвижимости (МСК-77))	
	X	Y
1	2	3
27	-17964.62	-14659.52
28	-17965.31	-14663.07
29	-17965.95	-14666.63
30	-17966.55	-14670.19
31	-17967.11	-14673.77
32	-17967.63	-14677.35
33	-17968.10	-14680.93
34	-17968.53	-14684.53
35	-17968.91	-14688.12
36	-17969.25	-14691.72
37	-17969.55	-14695.33
38	-17969.80	-14698.94
39	-17970.01	-14702.55
40	-17970.18	-14706.16
41	-17970.31	-14709.77
42	-17970.39	-14713.39
43	-17970.42	-14717.01
44	-17971.06	-14873.46
45	-17967.28	-14878.36
46	-17963.54	-14883.28
47	-17959.82	-14888.23
48	-17956.14	-14893.20
49	-17951.42	-14899.66
50	-17946.75	-14906.15
51	-17942.13	-14912.69
52	-17937.56	-14919.26
53	-17933.05	-14925.86
54	-17928.59	-14932.50
55	-17924.18	-14939.18
56	-17919.82	-14945.89
57	-17916.16	-14951.61
58	-17984.38	-15014.66
59	-18089.77	-14865.11
60	-18105.25	-14846.51
61	-18214.36	-14715.48
62	-18216.95	-14712.32
63	-18219.52	-14709.13
64	-18222.04	-14705.92

№ точки	Координаты точки (система координат, используемая для ведения Единого государственного реестра недвижимости (МСК-77))	
	X	Y
1	2	3
65	-18224.53	-14702.67
66	-18226.99	-14699.40
67	-18229.40	-14696.10
68	-18231.78	-14692.77
69	-18234.12	-14689.42
70	-18236.42	-14686.04
71	-18238.68	-14682.63
72	-18240.91	-14679.20
73	-18243.09	-14675.75
74	-18169.64	-14630.95
75	-17973.44	-14511.15
76	-17970.78	-14507.55
77	-17968.09	-14503.97
78	-17965.36	-14500.42
79	-17962.59	-14496.90
80	-17959.78	-14493.41
81	-17956.93	-14489.95
82	-17954.05	-14486.52
83	-17951.13	-14483.12
84	-17948.17	-14479.76
85	-17945.18	-14476.42
86	-17942.15	-14473.12
87	-17939.09	-14469.85
88	-17935.99	-14466.62
89	-17932.86	-14463.42
90	-17929.69	-14460.25
91	-17926.49	-14457.12
92	-17923.25	-14454.02
93	-17919.98	-14450.96
94	-17916.68	-14447.93
95	-17913.35	-14444.94
96	-17909.98	-14441.98
97	-17907.09	-14439.50
98	-17904.18	-14437.04
99	-17901.25	-14434.61
100	-17898.30	-14432.21
101	-17895.32	-14429.83
102	-17892.32	-14427.48

№ точки	Координаты точки (система координат, используемая для ведения Единого государственного реестра недвижимости (МСК-77))	
	X	Y
1	2	3
103	-17889.30	-14425.16
104	-17886.26	-14422.86
105	-17840.12	-14388.39
106	-17837.25	-14386.26
107	-17834.37	-14384.15
108	-17831.47	-14382.06
109	-17828.55	-14379.99
110	-17825.63	-14377.94
111	-17822.68	-14375.91
112	-17819.73	-14373.90
113	-17816.76	-14371.91
114	-17813.78	-14369.94
115	-17810.78	-14367.99
116	-17835.97	-14343.92
117	-17867.41	-14313.77
118	-17881.45	-14307.99
119	-17874.04	-14298.44
120	-17865.75	-14301.58
121	-17822.93	-14332.61
122	-17780.12	-14349.63
123	-17776.98	-14347.91
124	-17773.84	-14346.21
125	-17770.68	-14344.53
126	-17767.51	-14342.87
127	-17764.33	-14341.24
128	-17761.14	-14339.63
129	-17757.94	-14338.03
130	-17754.73	-14336.47
131	-17751.51	-14334.92
132	-17705.88	-14309.33
133	-17676.40	-14292.56
134	-17647.87	-14277.71
135	-17618.11	-14263.65
136	-17576.80	-14246.11
137	-17550.56	-14236.27
138	-17522.85	-14226.88
139	-17512.10	-14223.63
140	-17515.69	-14207.03

№ точки	Координаты точки (система координат, используемая для ведения Единого государственного реестра недвижимости (МСК-77))	
	X	Y
1	2	3
141	-17497.83	-14203.10
142	-17493.98	-14218.16
143	-17464.84	-14210.42
144	-17443.21	-14205.36
145	-17420.80	-14200.71
146	-17403.97	-14197.65
147	-17398.40	-14196.83
148	-17401.08	-14164.98
149	-17335.67	-14150.20
150	-17331.23	-14188.02
151	-17329.96	-14187.89
152	-17324.13	-14187.38
153	-17317.21	-14186.84
154	-17310.30	-14186.35
155	-17303.38	-14185.92
156	-17303.10	-14185.90
157	-17296.45	-14185.54
158	-17289.52	-14185.21
159	-17277.02	-14184.67
160	-17178.43	-14180.39
161	-17176.33	-14180.30
162	-17185.38	-14167.94
163	-17171.89	-14157.42
164	-17165.79	-14165.55
165	-17160.69	-14161.72
166	-17146.93	-14179.03
167	-17109.70	-14177.41
168	-17101.40	-14177.06
169	-17099.98	-14177.00
170	-17102.40	-14115.62
171	-17020.18	-14114.93
172	-17016.93	-14173.44
173	-17007.71	-14173.04
174	-16909.42	-14168.80
175	-16897.63	-14167.72
176	-16893.43	-14167.44
177	-16878.04	-14166.22
178	-16868.57	-14165.36

№ точки	Координаты точки (система координат, используемая для ведения Единого государственного реестра недвижимости (МСК-77))	
	X	Y
1	2	3
179	-16859.09	-14164.39
180	-16849.63	-14163.38
181	-16840.17	-14162.26
182	-16830.70	-14161.19
183	-16826.87	-14160.70
184	-16822.80	-14159.43
185	-16819.96	-14158.56
186	-16819.22	-14158.33
187	-16817.11	-14157.71
188	-16814.26	-14156.90
189	-16811.39	-14156.12
190	-16808.51	-14155.38
191	-16805.63	-14154.66
192	-16802.74	-14153.98
193	-16799.84	-14153.32
194	-16779.76	-14148.91
195	-16760.33	-14141.58
196	-16755.16	-14140.44
197	-16706.32	-14129.72
198	-16701.72	-14128.71
199	-16696.97	-14127.58
200	-16689.33	-14126.14
201	-16681.49	-14124.98
202	-16673.28	-14123.54
203	-16666.16	-14122.71
204	-16656.26	-14121.80
205	-16628.72	-14115.76
206	-16617.37	-14113.26
207	-16603.09	-14110.13
208	-16608.30	-14085.28
209	-16605.59	-14084.71
210	-16600.15	-14109.48
211	-16583.77	-14105.89
212	-16470.85	-14081.10
213	-16466.10	-14080.03
214	-16461.36	-14078.92
215	-16456.63	-14077.76
216	-16451.91	-14076.55

№ точки	Координаты точки (система координат, используемая для ведения Единого государственного реестра недвижимости (МСК-77))	
	X	Y
1	2	3
217	-16447.21	-14075.29
218	-16442.51	-14073.99
219	-16437.84	-14072.64
220	-16433.17	-14071.25
221	-16428.52	-14069.80
222	-16423.88	-14068.32
223	-16419.26	-14066.78
224	-16414.66	-14065.20
225	-16410.07	-14063.58
226	-16405.49	-14061.91
227	-16400.94	-14060.19
228	-16396.40	-14058.43
229	-16363.61	-14045.52
230	-16351.46	-14040.74
231	-16350.95	-14040.38
232	-16318.04	-14012.31
233	-16297.68	-13969.26
234	-16298.11	-13935.98
235	-16307.23	-13924.00
236	-16424.65	-13769.76
237	-16445.52	-13764.48
238	-16470.05	-13785.41
239	-16479.92	-13772.84
240	-16454.85	-13750.58
241	-16446.67	-13714.52
242	-16451.45	-13708.69
243	-16620.72	-13502.47
244	-16588.06	-13479.21
245	-16421.32	-13682.36
246	-16416.87	-13687.78
247	-16382.49	-13689.47
248	-16334.03	-13651.78
249	-16331.89	-13637.31
250	-16300.88	-13675.54
251	-16314.25	-13673.63
252	-16369.74	-13711.49
253	-16226.03	-13872.25
254	-16215.95	-13883.53

№ точки	Координаты точки (система координат, используемая для ведения Единого государственного реестра недвижимости (МСК-77))	
	X	Y
1	2	3
255	-16189.40	-13910.07
256	-16147.51	-13905.01
257	-16102.28	-13854.89
258	-16059.28	-13802.75
259	-16056.34	-13799.49
260	-16022.83	-13762.35
261	-16019.08	-13758.20
262	-16001.90	-13743.64
263	-16000.00	-13741.53
264	-15942.46	-13677.76
265	-15942.01	-13677.23
266	-15941.60	-13676.66
267	-15941.23	-13676.07
268	-15940.90	-13675.46
269	-15940.62	-13674.82
270	-15940.38	-13674.17
271	-15940.18	-13673.50
272	-15940.04	-13672.81
273	-15939.94	-13672.12
274	-15939.89	-13671.43
275	-15939.89	-13670.73
276	-15939.93	-13670.04
277	-15940.03	-13669.35
278	-15940.17	-13668.66
279	-15940.36	-13667.99
280	-15940.60	-13667.34
281	-15940.88	-13666.70
282	-15941.21	-13666.08
283	-15941.58	-13665.49
284	-15941.98	-13664.93
285	-15942.43	-13664.39
286	-15942.91	-13663.89
287	-15943.43	-13663.42
288	-15943.98	-13662.99
289	-15932.68	-13652.67
290	-15931.15	-13651.17
291	-15929.33	-13649.41
292	-15927.49	-13647.67

№ точки	Координаты точки (система координат, используемая для ведения Единого государственного реестра недвижимости (МСК-77))	
	X	Y
1	2	3
293	-15925.64	-13645.95
294	-15924.71	-13645.09
295	-15881.62	-13597.84
296	-15706.75	-13403.37
297	-15627.76	-13307.30
298	-15553.14	-13207.96
299	-15521.16	-13152.67
300	-15518.30	-13147.13
301	-15516.34	-13143.39
302	-15514.31	-13139.68
303	-15512.23	-13136.00
304	-15510.09	-13132.35
305	-15504.23	-13122.50
306	-15498.43	-13112.61
307	-15492.69	-13102.69
308	-15487.01	-13092.74
309	-15481.38	-13082.75
310	-15475.81	-13072.74
311	-15470.30	-13062.69
312	-15464.84	-13052.61
313	-15441.71	-13008.23
314	-15382.85	-12880.89
315	-15365.15	-12838.89
316	-15340.93	-12783.56
317	-15315.29	-12707.42
318	-15312.63	-12698.90
319	-15310.01	-12690.37
320	-15307.42	-12681.82
321	-15304.88	-12673.27
322	-15302.37	-12664.70
323	-15299.90	-12656.12
324	-15275.28	-12561.07
325	-15273.27	-12552.37
326	-15279.89	-12542.79
327	-15371.45	-12532.92
328	-15371.45	-12542.99
329	-15384.80	-12542.99
330	-15384.80	-12531.48

№ точки	Координаты точки (система координат, используемая для ведения Единого государственного реестра недвижимости (МСК-77))	
	X	Y
1	2	3
331	-15401.74	-12529.66
332	-15402.02	-12529.63
333	-15563.57	-12517.58
334	-15719.43	-12502.15
335	-15715.33	-12470.69
336	-15560.64	-12484.72
337	-15276.44	-12510.76
338	-15265.29	-12500.90
339	-15256.71	-12455.56
340	-15240.95	-12373.88
341	-15190.60	-12000.00
342	-15114.27	-11433.12
343	-15113.03	-11423.91
344	-15109.39	-11396.88
345	-15259.01	-11472.80
346	-15313.44	-11400.74
347	-15308.65	-11397.12
348	-15257.25	-11465.18
349	-15108.42	-11389.66
350	-15107.34	-11381.66
351	-15105.76	-11369.91
352	-15102.76	-11347.69
353	-15100.86	-11333.53
354	-15067.13	-11083.03
355	-15069.68	-11064.51
356	-15069.63	-11064.16
357	-15061.59	-11004.46
358	-15060.81	-10998.31
359	-15060.10	-10992.15
360	-15059.48	-10985.99
361	-15058.95	-10979.81
362	-15058.49	-10973.63
363	-15058.44	-10972.66
364	-15058.12	-10967.44
365	-15057.84	-10961.25
366	-15057.63	-10955.05
367	-15057.51	-10948.85
368	-15057.48	-10942.65

№ точки	Координаты точки (система координат, используемая для ведения Единого государственного реестра недвижимости (МСК-77))	
	X	Y
1	2	3
369	-15057.53	-10936.45
370	-15057.66	-10930.25
371	-15057.87	-10924.06
372	-15058.17	-10917.87
373	-15058.55	-10911.68
374	-15059.02	-10905.50
375	-15059.56	-10899.32
376	-15060.19	-10893.16
377	-15060.91	-10887.00
378	-15061.21	-10884.71
379	-15061.71	-10880.85
380	-15081.78	-10733.99
381	-15162.41	-10139.43
382	-15183.19	-9986.23
383	-15200.73	-9862.49
384	-15205.34	-9827.97
385	-15208.36	-9793.46
386	-15209.75	-9761.78
387	-15209.81	-9730.08
388	-15204.90	-9656.83
389	-15203.13	-9642.67
390	-15200.83	-9626.88
391	-15198.20	-9611.13
392	-15195.25	-9595.45
393	-15191.96	-9579.82
394	-15191.38	-9577.22
395	-15186.16	-9555.47
396	-15170.46	-9507.83
397	-15202.41	-9511.07
398	-15212.34	-9512.07
399	-15222.23	-9513.28
400	-15232.09	-9514.60
401	-15241.99	-9516.39
402	-15258.23	-9518.59
403	-15265.75	-9515.44
404	-15330.21	-9492.87
405	-15345.88	-9487.70
406	-15354.77	-9463.26

№ точки	Координаты точки (система координат, используемая для ведения Единого государственного реестра недвижимости (МСК-77))	
	X	Y
1	2	3
407	-15377.88	-9397.15
408	-15380.86	-9393.55
409	-15389.55	-9388.59
410	-15442.50	-9360.67
411	-15469.96	-9352.04
412	-15479.40	-9347.76
413	-15492.50	-9343.37
414	-15510.76	-9388.35
415	-15514.46	-9385.87
416	-15521.40	-9409.65
417	-15533.57	-9442.04
418	-15547.59	-9465.50
419	-15588.22	-9435.96
420	-15580.09	-9422.83
421	-15582.57	-9421.60
422	-15583.28	-9421.23
423	-15584.05	-9421.00
424	-15596.13	-9421.26
425	-15586.19	-9411.34
426	-15579.07	-9402.46
427	-15578.16	-9411.10
428	-15576.68	-9411.72
429	-15575.85	-9412.31
430	-15573.83	-9412.71
431	-15558.62	-9388.15
432	-15548.77	-9361.02
433	-15529.30	-9368.35
434	-15510.58	-9331.21
435	-15524.13	-9323.41
436	-15517.76	-9309.87
437	-15501.60	-9325.81
438	-15494.01	-9329.57
439	-15474.88	-9335.08
440	-15444.68	-9345.75
441	-15442.73	-9346.48
442	-15383.85	-9378.18
443	-15375.20	-9383.07
444	-15370.13	-9385.49

№ точки	Координаты точки (система координат, используемая для ведения Единого государственного реестра недвижимости (МСК-77))	
	X	Y
1	2	3
445	-15366.14	-9392.46
446	-15362.37	-9401.84
447	-15343.21	-9447.93
448	-15339.65	-9457.39
449	-15336.46	-9466.90
450	-15331.50	-9474.32
451	-15325.58	-9476.76
452	-15316.43	-9480.91
453	-15307.16	-9484.37
454	-15297.84	-9488.00
455	-15288.49	-9491.68
456	-15279.31	-9495.75
457	-15270.16	-9499.54
458	-15260.82	-9503.14
459	-15253.32	-9504.07
460	-15243.30	-9503.38
461	-15193.61	-9498.42
462	-15188.01	-9497.88
463	-15184.74	-9495.91
464	-15184.58	-9485.96
465	-15174.84	-9485.00
466	-15162.54	-9483.78
467	-15153.90	-9457.56
468	-15141.22	-9415.83
469	-15157.18	-9408.97
470	-15154.91	-9402.12
471	-15139.03	-9408.61
472	-15090.16	-9247.74
473	-15010.17	-9051.06
474	-15017.51	-9031.92
475	-15014.44	-9023.15
476	-15011.92	-9015.97
477	-15009.96	-9010.36
478	-15007.08	-9002.14
479	-15004.19	-8993.92
480	-14983.74	-8986.07
481	-14928.77	-8850.89
482	-14868.14	-8754.90

№ точки	Координаты точки (система координат, используемая для ведения Единого государственного реестра недвижимости (МСК-77))	
	X	Y
1	2	3
483	-14822.28	-8642.14
484	-14801.57	-8591.20
485	-14803.90	-8586.99
486	-14805.17	-8585.61
487	-14810.30	-8580.00
488	-14814.58	-8577.38
489	-14823.75	-8571.77
490	-14827.17	-8568.88
491	-14814.16	-8540.80
492	-14788.74	-8485.93
493	-14752.54	-8400.64
494	-14716.33	-8315.35
495	-14615.68	-8098.07
496	-14606.59	-8067.49
497	-14584.11	-8018.98
498	-14579.58	-8009.19
499	-14577.42	-8004.58
500	-14575.22	-8000.00
501	-14573.62	-7996.74
502	-14572.00	-7993.49
503	-14570.36	-7990.25
504	-14568.70	-7987.02
505	-14567.02	-7983.80
506	-14565.32	-7980.59
507	-14563.59	-7977.39
508	-14561.85	-7974.21
509	-14532.45	-7934.90
510	-14527.89	-7928.23
511	-14525.57	-7924.92
512	-14523.23	-7921.63
513	-14520.86	-7918.35
514	-14518.47	-7915.10
515	-14516.06	-7911.86
516	-14513.62	-7908.63
517	-14511.16	-7905.43
518	-14508.68	-7902.24
519	-14506.17	-7899.08
520	-14503.64	-7895.93

№ точки	Координаты точки (система координат, используемая для ведения Единого государственного реестра недвижимости (МСК-77))	
	X	Y
1	2	3
521	-14501.09	-7892.80
522	-14498.51	-7889.68
523	-14495.91	-7886.59
524	-14493.29	-7883.52
525	-14490.65	-7880.46
526	-14487.98	-7877.43
527	-14485.30	-7874.41
528	-14482.59	-7871.42
529	-14460.99	-7847.72
530	-14394.05	-7910.11
531	-14414.95	-7933.04
532	-14418.47	-7936.95
533	-14421.94	-7940.89
534	-14425.37	-7944.88
535	-14428.75	-7948.90
536	-14432.09	-7952.96
537	-14435.37	-7957.06
538	-14438.62	-7961.19
539	-14441.81	-7965.36
540	-14444.96	-7969.57
541	-14448.05	-7973.82
542	-14451.10	-7978.10
543	-14454.10	-7982.41
544	-14457.05	-7986.76
545	-14459.96	-7991.14
546	-14462.81	-7995.55
547	-14465.61	-8000.00
548	-14468.17	-8004.18
549	-14470.70	-8008.38
550	-14503.31	-8081.21
551	-14510.51	-8097.30
552	-14520.04	-8118.57
553	-14521.53	-8121.90
554	-14530.79	-8140.37
555	-14577.42	-8233.36
556	-14591.67	-8270.93
557	-14631.88	-8358.43
558	-14641.29	-8387.86

№ точки	Координаты точки (система координат, используемая для ведения Единого государственного реестра недвижимости (МСК-77))	
	X	Y
1	2	3
559	-14663.31	-8438.93
560	-14671.32	-8449.42
561	-14678.12	-8472.12
562	-14665.00	-8477.72
563	-14668.66	-8486.31
564	-14680.82	-8481.12
565	-14709.83	-8577.98
566	-14743.02	-8659.60
567	-14795.08	-8787.62
568	-14817.63	-8896.14
569	-14876.32	-9040.46
570	-14868.98	-9059.60
571	-14813.85	-9086.39
572	-14831.32	-9122.37
573	-14882.30	-9097.60
574	-14902.75	-9105.45
575	-14976.36	-9286.46
576	-15057.97	-9445.24
577	-15029.18	-9456.86
578	-15032.36	-9463.78
579	-15061.22	-9451.56
580	-15079.78	-9487.68
581	-15092.63	-9529.98
582	-15059.34	-9527.88
583	-15058.88	-9535.14
584	-15094.77	-9537.01
585	-15111.13	-9590.87
586	-15115.83	-9606.35
587	-15121.45	-9653.83
588	-15129.60	-9722.80
589	-15116.66	-9855.60
590	-15105.99	-9965.12
591	-15104.62	-9975.09
592	-15083.66	-10128.68
593	-15043.06	-10426.06
594	-15026.01	-10550.92
595	-15018.31	-10607.30
596	-14982.44	-10870.03

№ точки	Координаты точки (система координат, используемая для ведения Единого государственного реестра недвижимости (МСК-77))	
	X	Y
1	2	3
597	-14981.22	-10879.65
598	-14980.16	-10889.30
599	-14979.28	-10898.96
600	-14978.58	-10908.64
601	-14978.05	-10918.33
602	-14977.69	-10928.03
603	-14977.50	-10937.73
604	-14977.50	-10947.43
605	-14977.66	-10957.13
606	-14978.00	-10966.83
607	-14978.51	-10976.52
608	-14979.20	-10986.20
609	-14980.06	-10995.86
610	-14981.10	-11005.51
611	-14982.31	-11015.14
612	-15024.48	-11328.31
613	-15026.38	-11342.47
614	-15031.45	-11380.06
615	-15032.93	-11391.05
616	-15038.62	-11433.30
617	-15039.96	-11443.27
618	-15160.23	-12336.47
619	-15168.14	-12395.21
620	-15183.97	-12494.29
621	-15173.52	-12521.37
622	-15031.67	-12536.17
623	-14917.57	-12548.08
624	-14919.63	-12567.97
625	-14921.16	-12582.89
626	-14999.98	-12574.90
627	-15178.48	-12556.85
628	-15200.00	-12572.34
629	-15211.67	-12621.21
630	-15219.50	-12651.30
631	-15227.78	-12681.28
632	-15236.52	-12711.12
633	-15245.71	-12740.83
634	-15255.35	-12770.39

№ точки	Координаты точки (система координат, используемая для ведения Единого государственного реестра недвижимости (МСК-77))	
	X	Y
1	2	3
635	-15268.53	-12806.26
636	-15271.66	-12812.89
637	-15284.47	-12840.03
638	-15310.19	-12894.18
639	-15382.18	-13042.72
640	-15437.95	-13147.85
641	-15462.24	-13191.12
642	-15469.17	-13204.55
643	-15470.74	-13207.56
644	-15472.45	-13210.74
645	-15474.20	-13213.89
646	-15475.99	-13217.02
647	-15477.82	-13220.14
648	-15479.68	-13223.23
649	-15481.58	-13226.30
650	-15483.44	-13229.22
651	-15488.05	-13236.35
652	-15492.62	-13243.34
653	-15494.52	-13246.22
654	-15497.21	-13250.31
655	-15501.84	-13257.26
656	-15506.49	-13264.19
657	-15511.16	-13271.11
658	-15515.87	-13278.00
659	-15520.60	-13284.88
660	-15525.36	-13291.74
661	-15530.15	-13298.58
662	-15534.97	-13305.40
663	-15539.81	-13312.19
664	-15544.68	-13318.97
665	-15549.58	-13325.74
666	-15554.50	-13332.48
667	-15559.46	-13339.20
668	-15564.44	-13345.90
669	-15569.44	-13352.58
670	-15574.48	-13359.24
671	-15579.54	-13365.88
672	-15584.62	-13372.50

№ точки	Координаты точки (система координат, используемая для ведения Единого государственного реестра недвижимости (МСК-77))	
	X	Y
1	2	3
673	-15589.73	-13379.10
674	-15594.87	-13385.68
675	-15600.04	-13392.23
676	-15605.23	-13398.77
677	-15610.45	-13405.29
678	-15615.70	-13411.78
679	-15620.97	-13418.26
680	-15626.27	-13424.71
681	-15631.59	-13431.14
682	-15636.94	-13437.55
683	-15642.41	-13444.05
684	-15643.95	-13445.85
685	-15645.62	-13447.75
686	-15647.30	-13449.62
687	-15648.86	-13451.31
688	-15698.14	-13507.99
689	-15793.21	-13619.17
690	-15818.63	-13652.10
691	-15855.45	-13703.11
692	-15856.95	-13705.42
693	-15858.46	-13707.71
694	-15860.01	-13709.98
695	-15861.57	-13712.24
696	-15863.16	-13714.49
697	-15864.77	-13716.72
698	-15866.40	-13718.93
699	-15868.06	-13721.12
700	-15869.73	-13723.30
701	-15871.43	-13725.46
702	-15941.00	-13812.99
703	-15945.24	-13823.14
704	-15947.62	-13826.14
705	-15978.75	-13865.30
706	-15980.80	-13867.88
707	-15989.39	-13873.87
708	-16000.00	-13887.22
709	-16054.47	-13955.75
710	-16056.78	-13958.64

№ точки	Координаты точки (система координат, используемая для ведения Единого государственного реестра недвижимости (МСК-77))	
	X	Y
1	2	3
711	-16059.11	-13961.51
712	-16061.45	-13964.36
713	-16062.64	-13965.78
714	-16074.52	-14001.77
715	-16077.27	-14025.53
716	-16073.11	-14056.25
717	-16055.18	-14087.36
718	-16010.96	-14141.49
719	-16001.13	-14163.64
720	-15993.33	-14199.05
721	-15990.11	-14230.93
722	-15986.96	-14252.51
723	-15979.47	-14267.64
724	-15958.75	-14287.49
725	-15958.78	-14317.49
726	-15997.68	-14356.73
727	-15999.90	-14508.69
728	-15975.96	-14508.00
729	-15983.90	-14545.38
730	-15987.88	-14564.08
731	-15985.21	-14594.55
732	-15974.81	-14607.97
733	-15963.11	-14621.59
734	-15946.41	-14640.16
735	-15935.03	-14653.77
736	-15921.72	-14665.68
737	-15907.86	-14676.94
738	-15893.49	-14687.54
739	-15878.64	-14697.45
740	-15847.59	-14717.13
741	-15801.37	-14674.88
742	-15795.98	-14670.03
743	-15776.37	-14695.75
744	-15824.01	-14732.08
745	-15806.17	-14743.39
746	-15793.10	-14752.62
747	-15781.03	-14763.11
748	-15770.06	-14774.75

№ точки	Координаты точки (система координат, используемая для ведения Единого государственного реестра недвижимости (МСК-77))	
	X	Y
1	2	3
749	-15760.30	-14787.43
750	-15751.86	-14801.01
751	-15744.82	-14815.38
752	-15739.25	-14830.37
753	-15735.21	-14845.85
754	-15732.73	-14861.65
755	-15731.84	-14877.62
756	-15732.55	-14893.60
757	-15734.85	-14909.43
758	-15746.41	-14968.15
759	-15748.67	-14975.00
760	-15756.91	-14999.99
761	-15768.79	-15036.02
762	-15819.44	-15189.55
763	-15876.55	-15167.09
764	-15865.41	-15132.96
765	-15829.47	-15030.34
766	-15825.00	-15017.61
767	-15824.38	-15015.66
768	-15852.04	-15005.42
769	-15844.36	-14984.36
770	-15813.02	-14980.13
771	-15810.56	-14972.45
772	-15806.91	-14961.05
773	-15796.85	-14929.58
774	-15776.59	-14845.07
775	-15781.45	-14831.45
776	-15787.91	-14818.52
777	-15795.88	-14806.46
778	-15805.25	-14795.45
779	-15815.86	-14785.64
780	-15827.58	-14777.18
781	-15834.35	-14772.89
782	-15860.32	-14756.42
783	-15892.88	-14784.08
784	-15906.99	-14767.24
785	-15883.45	-14741.76
786	-15900.06	-14731.23

№ точки	Координаты точки (система координат, используемая для ведения Единого государственного реестра недвижимости (МСК-77))	
	X	Y
1	2	3
787	-15913.77	-14722.16
788	-15925.21	-14713.92
789	-15929.88	-14704.42
790	-15936.77	-14699.17
791	-15946.15	-14691.61
792	-15952.66	-14686.15
793	-15959.79	-14679.69
794	-15976.08	-14664.10
795	-15988.83	-14651.42
796	-15997.29	-14643.66
797	-16007.56	-14635.80
798	-16008.94	-14633.65
799	-16020.48	-14615.65
800	-16029.52	-14596.27
801	-16035.89	-14575.86
802	-16039.49	-14554.79
803	-16049.30	-14548.95
804	-16073.07	-14559.75
805	-16078.04	-14572.99
806	-16042.02	-14652.18
807	-16034.07	-14659.03
808	-16064.63	-14673.12
809	-16065.39	-14671.32
810	-16055.67	-14658.39
811	-16102.04	-14556.44
812	-16049.30	-14532.47
813	-16040.05	-14518.50
814	-16044.58	-14500.79
815	-16044.61	-14481.60
816	-16038.75	-14429.56
817	-16037.85	-14368.16
818	-16041.84	-14351.80
819	-16077.22	-14314.79
820	-16077.21	-14307.98
821	-16114.55	-14308.62
822	-16138.93	-14312.27
823	-16182.95	-14323.12
824	-16247.97	-14340.38

№ точки	Координаты точки (система координат, используемая для ведения Единого государственного реестра недвижимости (МСК-77))	
	X	Y
1	2	3
825	-16328.01	-14361.01
826	-16374.70	-14373.28
827	-16437.02	-14389.14
828	-16441.18	-14407.96
829	-16453.75	-14413.03
830	-16468.32	-14375.93
831	-16448.67	-14370.11
832	-16439.93	-14374.37
833	-16375.74	-14357.58
834	-16348.29	-14350.72
835	-16293.07	-14336.05
836	-16252.04	-14325.76
837	-16207.58	-14313.66
838	-16166.30	-14302.62
839	-16153.38	-14298.90
840	-16137.32	-14294.84
841	-16117.91	-14292.40
842	-16105.95	-14291.40
843	-16084.13	-14291.07
844	-16077.22	-14290.93
845	-16077.19	-14284.79
846	-16036.09	-14250.15
847	-16035.83	-14233.30
848	-16036.49	-14209.83
849	-16041.46	-14185.03
850	-16087.65	-14145.70
851	-16112.53	-14129.35
852	-16138.05	-14103.65
853	-16158.04	-14115.39
854	-16242.75	-14165.14
855	-16263.40	-14172.81
856	-16282.96	-14174.26
857	-16305.52	-14171.46
858	-16322.51	-14168.16
859	-16337.84	-14163.69
860	-16354.32	-14152.94
861	-16395.78	-14160.64
862	-16417.79	-14164.77

№ точки	Координаты точки (система координат, используемая для ведения Единого государственного реестра недвижимости (МСК-77))	
	X	Y
1	2	3
863	-16462.10	-14174.39
864	-16511.02	-14185.13
865	-16514.23	-14186.19
866	-16550.31	-14197.01
867	-16586.67	-14206.83
868	-16592.91	-14208.33
869	-16595.41	-14204.14
870	-16600.81	-14202.84
871	-16630.85	-14217.17
872	-16636.12	-14218.37
873	-16651.09	-14221.54
874	-16660.13	-14223.46
875	-16685.11	-14228.04
876	-16697.18	-14230.26
877	-16700.15	-14230.72
878	-16734.39	-14236.04
879	-16771.76	-14240.79
880	-16786.96	-14242.30
881	-16809.23	-14244.52
882	-16846.80	-14247.22
883	-16884.43	-14248.89
884	-16922.08	-14249.52
885	-16924.52	-14249.53
886	-17097.80	-14257.01
887	-17170.13	-14260.13
888	-17194.17	-14261.17
889	-17222.34	-14262.39
890	-17236.46	-14263.00
891	-17249.13	-14263.54
892	-17269.28	-14264.41
893	-17286.07	-14265.14
894	-17298.62	-14265.78
895	-17311.16	-14266.61
896	-17323.69	-14267.64
897	-17336.19	-14268.86
898	-17337.70	-14269.01
899	-17345.03	-14256.14
900	-17355.29	-14257.69

№ точки	Координаты точки (система координат, используемая для ведения Единого государственного реестра недвижимости (МСК-77))	
	X	Y
1	2	3
901	-17373.58	-14273.69
902	-17385.99	-14275.69
903	-17398.36	-14277.88
904	-17410.70	-14280.26
905	-17423.00	-14282.83
906	-17435.26	-14285.59
907	-17447.47	-14288.54
908	-17459.64	-14291.68
909	-17471.76	-14295.01
910	-17483.82	-14298.53
911	-17495.83	-14302.23
912	-17507.78	-14306.12
913	-17519.67	-14310.20
914	-17531.49	-14314.45
915	-17543.25	-14318.89
916	-17554.94	-14323.52
917	-17566.55	-14328.32
918	-17578.08	-14333.30
919	-17589.54	-14338.47
920	-17600.92	-14343.80
921	-17612.21	-14349.32
922	-17623.42	-14355.01
923	-17634.53	-14360.87
924	-17645.55	-14366.90
925	-17656.48	-14373.11
926	-17667.31	-14379.48
927	-17678.04	-14386.02
928	-17688.67	-14392.73
929	-17699.19	-14399.60
930	-17709.61	-14406.63
931	-17704.20	-14414.71
932	-17697.63	-14417.68
933	-17640.35	-14375.26
934	-17624.42	-14363.73
935	-17618.31	-14361.02
936	-17609.62	-14361.81
937	-17602.01	-14364.68
938	-17562.73	-14411.63

№ точки	Координаты точки (система координат, используемая для ведения Единого государственного реестра недвижимости (МСК-77))	
	X	Y
1	2	3
939	-17571.35	-14417.04
940	-17609.01	-14374.04
941	-17617.42	-14374.95
942	-17670.76	-14418.69
943	-17692.08	-14435.20
944	-17700.82	-14439.42
945	-17708.74	-14443.30
946	-17715.95	-14451.14

№ точки	Координаты точки (система координат, используемая для ведения Единого государственного реестра недвижимости (МСК-77))	
	X	Y
1	2	3
947	-17724.86	-14443.52
948	-17719.53	-14436.34
949	-15586.90	-9451.01
950	-15601.75	-9461.07
951	-15585.23	-9474.07
952	-15575.76	-9461.05
953	-15568.72	-9453.25
954	-15579.86	-9443.20

2.4. Перечень координат характерных точек границ зон планируемого размещения линейных объектов, подлежащих реконструкции в связи с изменением их местоположения

2.4.1. Перечень координат характерных точек границ зон планируемого размещения линейных объектов инженерной инфраструктуры

№ точки	Координаты точки (система координат, используемая для ведения Единого государственного реестра недвижимости (МСК-77))	
	X	Y
1	2	3
1	-16586.59	-14189.75
2	-16632.98	-14202.33
3	-16654.75	-14215.42
4	-16684.62	-14222.60
5	-16814.56	-14242.09
6	-16820.46	-14232.77
7	-16877.79	-14237.06
8	-16896.15	-14235.59
9	-16948.63	-14238.15
10	-17002.72	-14245.81
11	-17076.40	-14247.62
12	-17093.42	-14270.67
13	-17143.22	-14289.10
14	-17199.13	-14279.81
15	-17172.90	-14306.26
16	-17174.00	-14312.82
17	-17217.71	-14276.98
18	-17287.55	-14265.61
19	-17290.40	-14249.70
20	-17324.30	-14247.23

№ точки	Координаты точки (система координат, используемая для ведения Единого государственного реестра недвижимости (МСК-77))	
	X	Y
1	2	3
21	-17386.33	-14255.74
22	-17453.75	-14270.89
23	-17426.18	-14302.55
24	-17433.16	-14306.07
25	-17457.03	-14293.20
26	-17504.00	-14303.77
27	-17546.08	-14319.23
28	-17589.47	-14337.42
29	-17615.77	-14350.96
30	-17617.36	-14371.61
31	-17618.04	-14372.22
32	-17610.38	-14382.81
33	-17617.19	-14387.75
34	-17625.34	-14377.79
35	-17678.50	-14423.51
36	-17709.28	-14448.55
37	-17745.16	-14422.16
38	-17749.38	-14418.85
39	-17802.07	-14462.46
40	-17831.53	-14488.20

№ точки	Координаты точки (система координат, используемая для ведения Единого государственного реестра недвижимости (МСК-77))	
	X	Y
1	2	3
41	-17873.78	-14531.61
42	-17986.72	-14668.25
43	-17988.29	-14689.33
44	-18004.63	-14689.33
45	-18061.90	-14762.13
46	-18052.60	-14775.23
47	-18062.12	-14786.49
48	-18002.01	-14858.20
49	-17942.90	-14941.07
50	-17980.75	-14967.20
51	-18014.38	-14915.86
52	-18086.76	-14823.77
53	-18138.84	-14762.29
54	-18145.63	-14753.21
55	-18152.38	-14751.92
56	-18182.11	-14714.90
57	-18187.14	-14718.16
58	-18190.46	-14714.44
59	-18186.91	-14709.67
60	-18193.68	-14700.50
61	-18167.67	-14678.93
62	-18197.59	-14620.37
63	-18188.80	-14615.27
64	-18116.87	-14710.84
65	-18107.24	-14718.62
66	-18095.86	-14731.24
67	-18065.54	-14695.03
68	-18069.93	-14678.81
69	-18033.48	-14640.77
70	-18024.90	-14644.27
71	-17985.11	-14595.41
72	-17949.18	-14551.86
73	-17874.82	-14466.16
74	-17836.02	-14428.75
75	-17825.55	-14353.40
76	-17822.17	-14337.82
77	-17798.44	-14329.24
78	-17758.86	-14344.40

№ точки	Координаты точки (система координат, используемая для ведения Единого государственного реестра недвижимости (МСК-77))	
	X	Y
1	2	3
79	-17734.27	-14323.16
80	-17714.67	-14312.50
81	-17685.51	-14300.23
82	-17691.50	-14287.97
83	-17667.29	-14278.18
84	-17641.29	-14287.86
85	-17638.84	-14286.71
86	-17616.19	-14276.34
87	-17617.86	-14272.46
88	-17609.77	-14268.96
89	-17608.11	-14272.70
90	-17583.39	-14261.32
91	-17549.73	-14248.85
92	-17549.72	-14229.58
93	-17545.54	-14225.64
94	-17518.56	-14204.33
95	-17493.91	-14198.89
96	-17490.36	-14212.72
97	-17409.66	-14194.89
98	-17414.05	-14159.28
99	-17331.99	-14145.27
100	-17324.84	-14149.74
101	-17309.36	-14166.25
102	-17289.52	-14185.21
103	-17276.71	-14187.01
104	-17255.07	-14184.86
105	-17197.19	-14159.20
106	-17187.73	-14155.44
107	-17228.89	-14102.40
108	-17248.30	-14080.96
109	-17261.45	-14087.24
110	-17265.87	-14062.70
111	-17255.14	-14052.06
112	-17240.74	-14041.20
113	-17233.18	-14050.35
114	-17213.95	-14079.01
115	-17145.47	-14156.01
116	-17105.86	-14154.53

№ точки	Координаты точки (система координат, используемая для ведения Единого государственного реестра недвижимости (МСК-77))	
	X	Y
1	2	3
117	-17104.18	-14116.54
118	-17009.24	-14112.15
119	-17006.11	-14166.84
120	-16890.07	-14161.37
121	-16885.76	-14184.22
122	-16850.04	-14180.62
123	-16799.21	-14175.76
124	-16752.64	-14166.01
125	-16752.69	-14164.08
126	-16675.27	-14148.09
127	-16657.74	-14135.85
128	-16616.47	-14125.33
129	-16567.55	-14115.04
130	-16554.63	-14119.23
131	-16493.53	-14101.89
132	-16422.66	-14076.79
133	-16361.38	-14041.70
134	-16331.22	-14022.15
135	-16303.81	-13986.46
136	-16294.09	-13948.62
137	-16294.19	-13927.94
138	-16305.69	-13892.11
139	-16316.65	-13872.92
140	-16346.12	-13837.22
141	-16407.02	-13762.83
142	-16431.45	-13761.13
143	-16469.03	-13782.32
144	-16480.03	-13767.03
145	-16458.12	-13752.72
146	-16448.99	-13711.78
147	-16620.31	-13502.97
148	-16586.24	-13481.43
149	-16418.15	-13686.51
150	-16396.95	-13690.32
151	-16373.91	-13684.10
152	-16322.97	-13645.29
153	-16312.67	-13662.01
154	-16364.14	-13707.67

№ точки	Координаты точки (система координат, используемая для ведения Единого государственного реестра недвижимости (МСК-77))	
	X	Y
1	2	3
155	-16375.80	-13725.15
156	-16374.07	-13739.94
157	-16318.18	-13808.13
158	-16256.55	-13883.11
159	-16229.68	-13898.27
160	-16197.82	-13906.74
161	-16164.48	-13909.24
162	-16150.00	-13900.95
163	-16112.57	-13879.80
164	-16030.39	-13806.11
165	-15994.32	-13763.55
166	-15993.50	-13755.59
167	-15972.37	-13731.96
168	-15944.58	-13705.19
169	-15921.98	-13682.91
170	-15943.03	-13667.00
171	-15932.50	-13652.07
172	-15906.34	-13656.34
173	-15830.16	-13569.90
174	-15802.94	-13547.08
175	-15684.34	-13407.94
176	-15634.44	-13346.51
177	-15577.47	-13269.48
178	-15532.81	-13204.31
179	-15535.73	-13192.11
180	-15519.77	-13166.83
181	-15505.97	-13154.12
182	-15501.70	-13155.22
183	-15485.53	-13127.91
184	-15447.75	-13056.88
185	-15420.51	-13004.85
186	-15393.89	-12948.44
187	-15370.98	-12893.44
188	-15356.37	-12853.22
189	-15350.87	-12830.97
190	-15335.55	-12798.04
191	-15315.81	-12741.32
192	-15294.52	-12668.12

№ точки	Координаты точки (система координат, используемая для ведения Единого государственного реестра недвижимости (МСК-77))	
	X	Y
1	2	3
193	-15291.81	-12640.04
194	-15276.90	-12561.69
195	-15313.65	-12548.72
196	-15322.38	-12547.63
197	-15577.64	-12518.46
198	-15577.94	-12500.59
199	-15576.35	-12478.42
200	-15306.63	-12487.64
201	-15255.97	-12479.77
202	-15251.40	-12457.94
203	-15246.93	-12451.65
204	-15219.10	-12260.47
205	-15204.27	-12204.23
206	-15186.65	-12069.15
207	-15145.23	-11765.90
208	-15103.36	-11445.23
209	-15110.21	-11444.17
210	-15107.95	-11429.34
211	-15111.07	-11410.34
212	-15102.75	-11347.56
213	-15094.14	-11310.84
214	-15085.94	-11301.38
215	-15072.89	-11201.71
216	-15042.48	-10975.49
217	-15043.08	-10916.29
218	-15050.46	-10869.40
219	-15053.75	-10869.82
220	-15056.38	-10856.27
221	-15049.29	-10852.05
222	-15052.05	-10827.28
223	-15060.48	-10794.75
224	-15076.15	-10696.33
225	-15085.28	-10634.36
226	-15081.00	-10612.93
227	-15098.35	-10489.35
228	-15111.25	-10475.02
229	-15104.42	-10443.17
230	-15104.50	-10442.49

№ точки	Координаты точки (система координат, используемая для ведения Единого государственного реестра недвижимости (МСК-77))	
	X	Y
1	2	3
231	-15120.81	-10311.11
232	-15130.98	-10232.82
233	-15137.13	-10187.87
234	-15155.06	-10161.73
235	-15161.06	-10122.01
236	-15157.73	-10116.03
237	-15169.21	-10019.77
238	-15171.68	-9992.96
239	-15175.88	-9962.31
240	-15179.77	-9907.57
241	-15192.80	-9805.30
242	-15196.28	-9722.30
243	-15188.70	-9657.43
244	-15186.32	-9630.35
245	-15177.24	-9573.36
246	-15185.16	-9563.80
247	-15180.21	-9546.02
248	-15169.90	-9511.57
249	-15261.01	-9519.91
250	-15347.83	-9487.86
251	-15372.58	-9422.30
252	-15377.03	-9413.10
253	-15383.39	-9403.43
254	-15390.58	-9396.19
255	-15396.40	-9391.48
256	-15404.08	-9386.60
257	-15453.59	-9358.97
258	-15491.78	-9347.72
259	-15498.19	-9362.82
260	-15491.17	-9374.57
261	-15495.83	-9381.38
262	-15515.38	-9384.25
263	-15518.02	-9391.19
264	-15522.20	-9409.45
265	-15533.89	-9441.58
266	-15534.40	-9442.52
267	-15545.57	-9460.45
268	-15547.96	-9461.93

№ точки	Координаты точки (система координат, используемая для ведения Единого государственного реестра недвижимости (МСК-77))	
	X	Y
1	2	3
269	-15560.91	-9457.67
270	-15588.59	-9472.90
271	-15598.51	-9461.93
272	-15596.91	-9448.15
273	-15610.08	-9431.88
274	-15590.77	-9408.33
275	-15605.44	-9390.73
276	-15597.17	-9383.98
277	-15583.83	-9396.63
278	-15569.24	-9378.46
279	-15544.05	-9313.04
280	-15515.50	-9317.19
281	-15475.34	-9336.57
282	-15447.38	-9345.97
283	-15370.87	-9387.17
284	-15368.44	-9391.68
285	-15366.03	-9397.70
286	-15344.98	-9448.14
287	-15334.54	-9474.80
288	-15256.81	-9505.98
289	-15187.24	-9499.23
290	-15182.98	-9486.48
291	-15156.36	-9483.97
292	-15137.91	-9447.20
293	-15130.55	-9430.66
294	-15090.17	-9329.77
295	-15077.25	-9296.94
296	-15058.56	-9228.71
297	-15004.34	-9051.45
298	-15017.51	-9031.92
299	-15022.13	-9029.67
300	-15006.27	-8995.37
301	-15001.25	-8986.00
302	-14979.89	-8995.20
303	-14971.90	-8978.80
304	-14955.74	-8941.38
305	-14943.06	-8911.87
306	-14885.54	-8813.91

№ точки	Координаты точки (система координат, используемая для ведения Единого государственного реестра недвижимости (МСК-77))	
	X	Y
1	2	3
307	-14861.81	-8770.79
308	-14834.32	-8700.36
309	-14827.19	-8689.19
310	-14761.84	-8533.68
311	-14769.40	-8528.16
312	-14742.92	-8459.08
313	-14730.92	-8448.74
314	-14670.88	-8301.85
315	-14666.99	-8274.05
316	-14640.02	-8214.45
317	-14632.62	-8184.66
318	-14640.41	-8156.96
319	-14628.97	-8114.43
320	-14633.36	-8106.56
321	-14562.97	-7954.45
322	-14565.13	-7953.57
323	-14559.86	-7942.93
324	-14554.46	-7945.77
325	-14536.52	-7946.30
326	-14515.89	-7915.98
327	-14457.64	-7847.15
328	-14440.94	-7862.34
329	-14479.27	-7905.21
330	-14508.45	-7944.99
331	-14515.35	-7954.24
332	-14453.04	-7986.64
333	-14445.03	-7990.40
334	-14452.39	-8006.07
335	-14513.30	-8130.93
336	-14524.93	-8157.18
337	-14528.23	-8156.99
338	-14544.37	-8190.43
339	-14553.34	-8194.42
340	-14589.20	-8269.87
341	-14595.11	-8269.36
342	-14618.96	-8330.31
343	-14651.46	-8401.05
344	-14667.19	-8435.61

№ точки	Координаты точки (система координат, используемая для ведения Единого государственного реестра недвижимости (МСК-77))	
	X	Y
1	2	3
345	-14664.31	-8437.23
346	-14671.91	-8463.18
347	-14665.56	-8476.25
348	-14696.11	-8546.15
349	-14769.58	-8727.12
350	-14800.96	-8795.65
351	-14811.96	-8803.79
352	-14817.48	-8818.13
353	-14831.62	-8910.49
354	-14838.59	-8935.52
355	-14867.18	-9007.95
356	-14882.74	-9051.21
357	-14872.15	-9056.78
358	-14891.02	-9100.95
359	-14902.75	-9105.45
360	-14917.66	-9142.12
361	-14930.44	-9144.29
362	-14969.01	-9218.06
363	-15020.66	-9319.15
364	-15032.96	-9358.01
365	-15074.04	-9458.10
366	-15092.81	-9513.84
367	-15060.48	-9528.75
368	-15048.03	-9524.67
369	-15043.41	-9526.30
370	-15044.88	-9529.60
371	-15060.51	-9534.30
372	-15095.35	-9519.60
373	-15111.93	-9558.24
374	-15107.80	-9560.83
375	-15110.94	-9575.27
376	-15117.72	-9577.95
377	-15122.59	-9602.55
378	-15130.97	-9649.17
379	-15135.89	-9695.06
380	-15135.90	-9746.72
381	-15133.59	-9803.59
382	-15083.59	-9999.15

№ точки	Координаты точки (система координат, используемая для ведения Единого государственного реестра недвижимости (МСК-77))	
	X	Y
1	2	3
383	-15054.74	-10074.51
384	-15063.91	-10098.81
385	-15062.60	-10116.33
386	-15062.64	-10138.30
387	-15064.53	-10153.68
388	-15067.75	-10175.80
389	-15076.22	-10207.30
390	-15085.49	-10227.84
391	-15079.73	-10275.05
392	-15068.11	-10293.05
393	-15061.37	-10338.92
394	-15056.15	-10392.19
395	-15051.82	-10461.50
396	-15050.62	-10510.94
397	-15037.37	-10527.78
398	-15035.75	-10538.10
399	-15039.50	-10552.33
400	-15020.68	-10701.62
401	-15021.44	-10726.60
402	-15005.64	-10834.48
403	-14997.74	-10837.00
404	-14995.15	-10852.31
405	-15001.54	-10855.83
406	-14997.40	-10895.68
407	-14996.49	-10929.18
408	-14997.78	-10968.89
409	-15012.09	-11100.17
410	-15038.65	-11315.23
411	-15034.03	-11329.28
412	-15034.64	-11343.36
413	-15041.53	-11343.50
414	-15047.21	-11390.53
415	-15042.99	-11400.06
416	-15055.28	-11490.85
417	-15059.10	-11507.83
418	-15063.89	-11546.39
419	-15080.29	-11650.61
420	-15094.47	-11755.58

№ точки	Координаты точки (система координат, используемая для ведения Единого государственного реестра недвижимости (МСК-77))	
	X	Y
1	2	3
421	-15108.43	-11843.71
422	-15146.52	-12140.17
423	-15157.63	-12256.66
424	-15167.46	-12328.94
425	-15181.87	-12432.00
426	-15183.32	-12467.08
427	-15188.87	-12494.93
428	-15175.28	-12497.06
429	-15113.47	-12514.41
430	-14981.88	-12534.72
431	-14914.31	-12542.63
432	-14921.16	-12582.84
433	-15129.43	-12566.10
434	-15138.88	-12566.87
435	-15140.12	-12574.36
436	-15189.51	-12570.12
437	-15213.46	-12622.73
438	-15220.83	-12621.69
439	-15226.84	-12643.20
440	-15231.79	-12662.51
441	-15259.59	-12758.67
442	-15268.79	-12785.99
443	-15295.57	-12853.13
444	-15309.65	-12882.87
445	-15345.93	-12962.16
446	-15365.85	-13006.14
447	-15418.03	-13106.58
448	-15468.22	-13190.71
449	-15463.04	-13201.15
450	-15484.52	-13235.72
451	-15490.57	-13237.32
452	-15506.91	-13261.79
453	-15515.69	-13267.88
454	-15574.28	-13354.38
455	-15678.47	-13483.14
456	-15675.97	-13485.35
457	-15685.74	-13496.74
458	-15688.38	-13494.43

№ точки	Координаты точки (система координат, используемая для ведения Единого государственного реестра недвижимости (МСК-77))	
	X	Y
1	2	3
459	-15884.04	-13724.95
460	-15896.04	-13749.36
461	-15951.08	-13810.49
462	-15956.80	-13812.62
463	-16022.96	-13892.55
464	-16056.16	-13930.97
465	-16082.67	-13968.38
466	-16088.36	-14008.19
467	-16078.28	-14055.63
468	-16051.66	-14097.30
469	-16027.67	-14116.87
470	-16000.00	-14186.79
471	-15998.33	-14250.00
472	-15975.16	-14282.01
473	-15962.81	-14291.11
474	-15963.89	-14314.35
475	-16000.77	-14354.26
476	-16004.18	-14463.52
477	-15996.80	-14471.08
478	-15994.90	-14479.87
479	-15989.76	-14509.02
480	-15985.52	-14526.13
481	-15989.36	-14529.57
482	-15990.36	-14538.81
483	-15991.15	-14582.72
484	-15981.23	-14600.90
485	-15892.14	-14688.25
486	-15872.06	-14701.62
487	-15847.21	-14716.72
488	-15798.52	-14673.97
489	-15754.56	-14633.13
490	-15746.77	-14625.43
491	-15718.50	-14573.06
492	-15700.75	-14547.38
493	-15681.48	-14556.32
494	-15692.75	-14583.60
495	-15679.45	-14621.13
496	-15682.93	-14628.77

№ точки	Координаты точки (система координат, используемая для ведения Единого государственного реестра недвижимости (МСК-77))	
	X	Y
1	2	3
497	-15713.91	-14624.74
498	-15736.87	-14650.81
499	-15774.05	-14688.89
500	-15784.00	-14701.57
501	-15788.54	-14731.92
502	-15785.02	-14755.76
503	-15773.93	-14764.60
504	-15756.56	-14786.17
505	-15742.70	-14814.22
506	-15729.24	-14864.62
507	-15732.77	-14895.84
508	-15728.67	-14914.48
509	-15726.23	-14925.57
510	-15743.90	-14940.13
511	-15837.12	-15135.47
512	-15853.63	-15178.13
513	-15881.09	-15164.25
514	-15862.80	-15113.37
515	-15839.44	-15036.78
516	-15832.49	-15010.65
517	-15854.31	-15002.39
518	-15874.43	-15004.23
519	-15873.46	-14991.48
520	-15847.03	-14987.74
521	-15836.97	-14993.57
522	-15823.67	-14990.10
523	-15799.45	-14928.11
524	-15789.74	-14895.18
525	-15782.29	-14863.64
526	-15811.12	-14823.37
527	-15830.12	-14794.49
528	-15866.56	-14759.02
529	-15890.36	-14781.37
530	-15902.42	-14780.22
531	-15908.72	-14767.44
532	-15903.52	-14764.99
533	-15898.62	-14769.98
534	-15895.00	-14769.43

№ точки	Координаты точки (система координат, используемая для ведения Единого государственного реестра недвижимости (МСК-77))	
	X	Y
1	2	3
535	-15873.23	-14743.07
536	-15924.45	-14708.28
537	-15968.41	-14669.71
538	-15988.89	-14647.55
539	-15991.24	-14642.38
540	-15995.96	-14644.49
541	-16019.30	-14606.30
542	-16031.15	-14577.20
543	-16035.41	-14546.69
544	-16074.79	-14564.34
545	-16078.04	-14572.99
546	-16042.02	-14652.18
547	-16019.88	-14642.11
548	-16014.56	-14652.89
549	-16037.40	-14664.65
550	-16049.65	-14670.07
551	-16055.34	-14659.55
552	-16099.03	-14555.55
553	-16035.24	-14526.08
554	-16035.57	-14492.06
555	-16046.62	-14485.22
556	-16046.62	-14473.15
557	-16034.88	-14468.17
558	-16034.16	-14444.00
559	-16038.30	-14436.45
560	-16038.44	-14408.34
561	-16038.32	-14396.87
562	-16042.58	-14397.08
563	-16043.91	-14391.99
564	-16038.23	-14391.60
565	-16037.64	-14356.51
566	-16072.59	-14311.07
567	-16109.42	-14312.48
568	-16148.65	-14319.18
569	-16192.21	-14329.55
570	-16444.50	-14396.10
571	-16451.06	-14412.67
572	-16458.81	-14397.17

№ точки	Координаты точки (система координат, используемая для ведения Единого государственного реестра недвижимости (МСК-77))	
	X	Y
1	2	3
573	-16468.43	-14383.63
574	-16583.82	-14193.25
575	-16573.56	-14186.20
576	-16553.13	-14212.56
577	-16453.90	-14377.26
578	-16140.62	-14294.91
579	-16111.79	-14289.98
580	-16060.88	-14287.75
581	-16052.00	-14273.56
582	-16036.68	-14260.41
583	-16030.85	-14252.01
584	-16029.10	-14217.75
585	-16038.28	-14180.80
586	-16057.75	-14149.58
587	-16105.09	-14100.01
588	-16130.97	-14083.90
589	-16244.45	-14149.48

№ точки	Координаты точки (система координат, используемая для ведения Единого государственного реестра недвижимости (МСК-77))	
	X	Y
1	2	3
590	-16253.91	-14161.38
591	-16278.31	-14157.81
592	-16290.75	-14156.00
593	-16306.81	-14149.90
594	-16347.51	-14115.45
595	-16470.95	-14155.15
596	-16565.75	-14173.77
597	-16566.74	-14184.35
598	-16292.04	-14126.70
599	-16307.20	-14106.89
600	-16308.82	-14095.81
601	-16220.39	-14050.53
602	-16189.42	-14027.08
603	-16155.69	-14056.84
604	-16160.29	-14071.98
605	-16202.15	-14094.95
606	-16272.96	-14129.78

2.4.2. Перечень координат характерных точек границ зон планируемого размещения кабельных линий электропередачи напряжением 110 кВ «Летово-Лесная» с отпайками на ПС «Десна» и ПС «Троицкая», «Марьино-Леоново»

№ точки	Координаты точки (система координат, используемая для ведения Единого государственного реестра недвижимости (МСК-77))	
	X	Y
1	2	3
607	-14928.02	-12559.33
608	-14928.68	-12563.39
609	-15119.52	-12539.81
610	-15181.28	-12522.14
611	-15270.11	-12509.49
612	-15309.61	-12519.29

№ точки	Координаты точки (система координат, используемая для ведения Единого государственного реестра недвижимости (МСК-77))	
	X	Y
1	2	3
613	-15568.65	-12500.83
614	-15568.42	-12496.76
615	-15309.28	-12505.92
616	-15271.53	-12496.60
617	-15178.25	-12509.65
618	-15117.26	-12526.87

2.5. Предельные параметры разрешенного строительства, реконструкции объектов капитального строительства, входящих в состав линейных объектов в границах зон их планируемого размещения

№ п/п	Перечень основных требований	Содержание требований
1	2	3
1	Трансформаторная подстанция	Строительство
	Площадь участка	196,00 кв.м
	Площадь застройки	25,00 кв.м
	Предельная высота объектов капитального строительства	Не устанавливается
	Максимальный процент застройки зоны планируемого размещения объектов капитального строительства	Не устанавливается
	Минимальные отступы от границ земельных участков	Не устанавливаются
2	Трансформаторная подстанция	Строительство
	Площадь участка	225,00 кв.м
	Площадь застройки	25,00 кв.м
	Предельная высота объектов капитального строительства	Не устанавливается
	Максимальный процент застройки зоны планируемого размещения объектов капитального строительства	Не устанавливается
	Минимальные отступы от границ земельных участков	Не устанавливаются
3	Трансформаторная подстанция	Строительство
	Площадь участка	193,00 кв.м
	Площадь застройки	25,00 кв.м
	Предельная высота объектов капитального строительства	Не устанавливается
	Максимальный процент застройки зоны планируемого размещения объектов капитального строительства	Не устанавливается
	Минимальные отступы от границ земельных участков	Не устанавливаются
4	Трансформаторная подстанция	Строительство
	Площадь участка	225,00 кв.м
	Площадь застройки	25,00 кв.м
	Предельная высота объектов капитального строительства	Не устанавливается
	Максимальный процент застройки зоны планируемого размещения объектов капитального строительства	Не устанавливается
	Минимальные отступы от границ земельных участков	Не устанавливаются
5	Трансформаторная подстанция	Строительство
	Площадь участка	162,00 кв.м
	Площадь застройки	25,00 кв.м

№ п/п	Перечень основных требований	Содержание требований
1	2	3
	Предельная высота объектов капитального строительства	Не устанавливается
	Максимальный процент застройки зоны планируемого размещения объектов капитального строительства	Не устанавливается
	Минимальные отступы от границ земельных участков	Не устанавливаются
6	Трансформаторная подстанция	Строительство
	Площадь участка	158,00 кв.м
	Площадь застройки	25,00 кв.м
	Предельная высота объектов капитального строительства	Не устанавливается
	Максимальный процент застройки зоны планируемого размещения объектов капитального строительства	Не устанавливается
	Минимальные отступы от границ земельных участков	Не устанавливаются
7	Трансформаторная подстанция	Строительство
	Площадь участка	133,00 кв.м
	Площадь застройки	25,00 кв.м
	Предельная высота объектов	Не устанавливается
	Максимальный процент застройки зоны планируемого размещения объектов капитального строительства	Не устанавливается
	Минимальные отступы от границ земельных участков	Не устанавливаются
8	Насосная станция	Строительство
	Площадь участка	1402,00 кв.м
	Площадь застройки	700,00 кв.м
	Предельная высота объектов капитального строительства	Не более 15 м
	Максимальный процент застройки зоны планируемого размещения объектов капитального строительства	Не устанавливается
	Минимальные отступы от границ земельных участков	Не устанавливаются
9	Очистное сооружение поверхностного стока	Строительство
	Площадь участка	4160,00 кв.м
	Площадь застройки	2450,00 кв.м
	Предельная высота объектов капитального строительства	Не более 15 м
	Максимальный процент застройки зоны планируемого размещения объектов капитального строительства	Не устанавливается
	Минимальные отступы от границ земельных участков	Не устанавливаются

№ п/п	Перечень основных требований	Содержание требований
1	2	3
10	Очистное сооружение поверхностного стока	Строительство
	Площадь участка	3318,00 кв.м
	Площадь застройки	2170,00 кв.м
	Предельная высота объектов капитального строительства	Не более 15 м
	Максимальный процент застройки зоны планируемого размещения объектов капитального строительства	Не устанавливается
	Минимальные отступы от границ земельных участков	Не устанавливаются

Согласно приказу Министерства культуры Российской Федерации от 4 апреля 2023 г. № 839 «Об утверждении перечня исторических поселений, имеющих особое значение для истории и культуры Российской Федерации» город Москва не относится к историческому поселению, имеющему особое значение для истории и культуры Российской Федерации.

В связи с этим требования к архитектурным решениям объектов капитального строительства, входящих в состав линейных объектов, в границах каждой зоны планируемого размещения таких объектов, расположенной в границах территории исторического поселения федерального или регионального значения, не устанавливаются.

2.6. Мероприятия по защите сохраняемых объектов капитального строительства (зданий, строений, сооружений, объектов, строительство которых не завершено), существующих и строящихся на момент подготовки проекта планировки территории линейного объекта, а также объектов капитального строительства, планируемых к строительству в соответствии с ранее утвержденной документацией по планировке территории, от возможного негативного воздействия в связи с размещением линейных объектов

Мероприятия по защите сохраняемых объектов капитального строительства (зданий, строений, сооружений, объектов, строительство которых не завершено), существующих и строящихся на момент подготовки проекта планировки территории линейного объекта, а также объектов капитального строительства, планируемых к строительству в соответствии с ранее утвержденной документацией по планировке территории, от возможного негативного воздействия в связи с размещением линейных объектов должны быть предусмотрены на следующих стадиях проектирования.

2.7. Мероприятия по сохранению объектов культурного наследия от возможного негативного воздействия в связи с размещением линейных объектов

В границах подготовки проекта планировки территории линейного объекта отсутствуют объекты культурного наследия, выявленные объекты культурного наследия, объекты, обладающие признаками объектов культурного наследия, зоны охраны объектов культурного наследия.

Проектирование и проведение земляных, строительных, мелиоративных, хозяйственных и иных работ на проектируемой территории должны осуществляться по результатам государственной историко-культурной экс-

пертизы земельных участков, подлежащих воздействию указанных работ, проводимой в установленном порядке путем археологической разведки, с оформлением научно-го отчета о проведенных археологических работах на исследуемой территории, за исключением случаев, предусмотренных постановлением Правительства Российской Федерации от 30 декабря 2023 г. № 2418 «Об особенностях порядка определения наличия или отсутствия объектов, обладающих признаками объекта археологического наследия, на территориях, подлежащих воздействию изыскательских, земляных, строительных, мелиоративных, хозяйственных работ, указанных в статье 30 Федерального закона «Об объектах культурного наследия (памятниках истории и культуры) народов Российской Федерации» работ по использованию лесов и иных работ».

2.8. Мероприятия по охране окружающей среды

В целях реализации мероприятий проекта планировки территории линейного объекта потребуются осуществить мероприятия по охране окружающей среды, в том числе инженерную защиту территории от затопления и подтопления общей площадью 2,04 га.

2.9. Мероприятия по защите территории от чрезвычайных ситуаций природного и техногенного характера, в том числе по обеспечению пожарной безопасности и гражданской обороны

Мероприятия по обеспечению гражданской обороны проектом планировки территории линейного объекта не предусмотрены.

На последующих стадиях проектирования предусматривается создание уличной системы звукофикации системы оповещения населения города Москвы о чрезвычайных ситуациях.

2.10. Перечень зон планируемого размещения линейных объектов к чертежу границ зон планируемого размещения линейных объектов

№ зоны на чертеже	Назначение зоны планируемого размещения	Наименование объекта	Характеристики объекта	
			Площадь, кв. м	Протяженность, м
1	2	3	4	5
1	Зона планируемого размещения объектов улично-дорожной сети	Участок магистральной улицы «Мамыри – автомобильная дорога Солнцево – Бутово – Видное – Пенино – Шарапово» от магистральной улицы «Середнево – Марьино – Десна» до магистральной улицы «Киевское шоссе – Птичное – Ботаково – Троицк», боковые проезды участка магистральной улицы «Мамыри – автомобильная дорога Солнцево – Бутово – Видное – Пенино – Шарапово» от магистральной улицы «Середнево – Марьино – Десна» до магистральной улицы «Киевское шоссе – Птичное – Ботаково – Троицк», боковые проезды для съезда с участка магистральной улицы «Мамыри – автомобильная дорога Солнцево – Бутово – Видное – Пенино – Шарапово» от магистральной улицы «Середнево – Марьино – Десна» до магистральной улицы «Киевское шоссе – Птичное – Ботаково – Троицк» к проектируемому проезду № 8060, магистральная улица «Киевское шоссе – Птичное – Ботаково – Троицк», съезд с участка магистральной улицы «Мамыри – автомобильная дорога Солнцево – Бутово – Видное – Пенино – Шарапово» от магистральной улицы «Середнево – Марьино – Десна» до магистральной улицы «Киевское шоссе – Птичное – Ботаково – Троицк» на шоссе Ракитки, съезд с шоссе Ракитки на участок магистральной улицы «Мамыри – автомобильная дорога Солнцево – Бутово – Видное – Пенино – Шарапово» от магистральной улицы «Середнево – Марьино – Десна» до магистральной улицы «Киевское шоссе – Птичное – Ботаково – Троицк», съезды с участка магистральной улицы «Мамыри – автомобильная дорога Солнцево – Бутово – Видное – Пенино – Шарапово» от магистральной улицы «Середнево – Марьино – Десна» до магистральной улицы «Киевское шоссе – Птичное – Ботаково – Троицк» на проектируемый проезд № 8053, проектируемый проезд № 8053	958154,00	14366,00
2	Зона планируемого размещения объектов дорожно-мостового строительства	Мост через реку Незнайку с устройством лестничных сходов	30501,00	335,00
3	Зона планируемого размещения объектов дорожно-мостового строительства	Путепровод через участок магистральной улицы «Мамыри – автомобильная дорога Солнцево – Бутово – Видное – Пенино – Шарапово» от магистральной улицы «Середнево – Марьино – Десна» до магистральной улицы «Киевское шоссе – Птичное – Ботаково – Троицк» вблизи реки Незнайки	8419,00	70,00

№ зоны на чертеже	Назначение зоны планируемого размещения	Наименование объекта	Характеристики объекта	
			Площадь, кв. м	Протяженность, м
1	2	3	4	5
4	Зона планируемого размещения объектов дорожно-мостового строительства	Эстакада через магистральную улицу «Минское шоссе – Троицк – Андреевское – Варшавское шоссе» от магистральной улицы «Саларьево – Московский – Марьино» до Калужского шоссе, путепровод участка магистральной улицы «Мамыри – автомобильная дорога Солнцево – Бутово – Видное – Пенино – Шарапово» от магистральной улицы «Середнево – Марьино – Десна» до магистральной улицы «Киевское шоссе – Птичное – Ботаково – Троицк» над съездом к магистральной улице «Минское шоссе – Троицк – Андреевское – Варшавское шоссе» от магистральной улицы «Саларьево – Московский – Марьино» до Калужского шоссе	22182,00	279,00
5	Зона планируемого размещения объектов дорожно-мостового строительства	Путепровод участка магистральной улицы «Мамыри – автомобильная дорога Солнцево – Бутово – Видное – Пенино – Шарапово» от магистральной улицы «Середнево – Марьино – Десна» до магистральной улицы «Киевское шоссе – Птичное – Ботаково – Троицк» над проектируемым проездом № 8060	45995,00	603,00
6	Зона планируемого размещения объектов дорожно-мостового строительства	Путепровод участка магистральной улицы «Мамыри – автомобильная дорога Солнцево – Бутово – Видное – Пенино – Шарапово» от магистральной улицы «Середнево – Марьино – Десна» до магистральной улицы «Киевское шоссе – Птичное – Ботаково – Троицк» над проектируемым проездом № 8053	21495,00	374,00
7	Зона планируемого размещения объектов дорожно-мостового строительства	Мост через реку Десну	31882,00	398,00
8	Зона планируемого размещения объектов дорожно-мостового строительства	Путепровод через участок магистральной улицы «Мамыри – автомобильная дорога Солнцево – Бутово – Видное – Пенино – Шарапово» от магистральной улицы «Середнево – Марьино – Десна» до магистральной улицы «Киевское шоссе – Птичное – Ботаково – Троицк» с устройством лестничных сходов башенного типа	7824,00	91,00
9	Зона планируемого размещения объектов транспортной инфраструктуры	Подъездные дороги	16954,00	-
10	Зона планируемого размещения объектов пешеходной инфраструктуры	Объекты пешеходной инфраструктуры	2206,00	-

№ зоны на чертеже	Назначение зоны планируемого размещения	Наименование объекта	Характеристики объекта	
			Площадь, кв. м	Протяженность, м
1	2	3	4	5
11	Зона планируемого размещения внеуличного пешеходного перехода	Внеуличные пешеходные переходы	33041,00	-
12	Зона планируемого размещения объектов инженерной инфраструктуры	Трансформаторные подстанции	1454,00	-
13	Зона планируемого размещения объектов инженерной инфраструктуры	Очистные сооружения, насосная станция	11269,00	-
14	Зона планируемого размещения объектов транспортной инфраструктуры	Временный откос	332,00	-

2.11. Перечень зон планируемого размещения линейных объектов, подлежащих реконструкции в связи с изменением их местоположения, к чертежу границ зон планируемого размещения линейных объектов, подлежащих реконструкции в связи с изменением их местоположения

№ зоны на чертеже	Назначение зоны планируемого размещения	Наименование объекта	Площадь, кв.м
1	2	3	4
1	Зона планируемого размещения объектов инженерной инфраструктуры	Инженерные коммуникации	786633,37
2	Зона планируемого размещения объектов воздушных линий электропередачи	Воздушная линия электропередачи напряжением 110 кВ	6423,12

2.12. Перечень мероприятий по реализации проекта планировки территории линейного объекта и последовательность их выполнения

Мероприятия, предусмотренные проектом планировки территории линейного объекта, планируются к реализации в один этап:

- строительство участка магистральной улицы «Мамыри – автомобильная дорога Солнцево – Бутово – Видное – Пенино – Шарапово» от магистральной улицы «Середнево – Марьино – Десна» до магистральной улицы «Киевское шоссе – Птичное – Ботаково – Троицк»;
- строительство боковых проездов участка магистральной улицы «Мамыри – автомобильная дорога Солнцево – Бутово – Видное – Пенино – Шарапово» от

магистральной улицы «Середнево – Марьино – Десна» до магистральной улицы «Киевское шоссе – Птичное – Ботаково – Троицк»;

- строительство боковых проездов для съезда с участка магистральной улицы «Мамыри – автомобильная дорога Солнцево – Бутово – Видное – Пенино – Шарапово» от магистральной улицы «Середнево – Марьино – Десна» до магистральной улицы «Киевское шоссе – Птичное – Ботаково – Троицк» к проектируемому проезду № 8060;
- реконструкция участка магистральной улицы «Киевское шоссе – Птичное – Ботаково – Троицк»;
- строительство съезда с участка магистральной улицы «Мамыри – автомобильная дорога Солнцево – Бутово – Видное – Пенино – Шарапово» от магистральной улицы

«Середнево – Марьино – Десна» до магистральной улицы «Киевское шоссе – Птичное – Ботаково – Троицк» на шоссе Ракитки;

- строительство съезда с шоссе Ракитки на участок магистральной улицы «Мамыри – автомобильная дорога Солнцево – Бутово – Видное – Пенино – Шарапово» от магистральной улицы «Середнево – Марьино – Десна» до магистральной улицы «Киевское шоссе – Птичное – Ботаково – Троицк»;

- строительство съездов с участка магистральной улицы «Мамыри – автомобильная дорога Солнцево – Бутово – Видное – Пенино – Шарапово» от магистральной улицы «Середнево – Марьино – Десна» до магистральной улицы «Киевское шоссе – Птичное – Ботаково – Троицк» на проектируемый проезд № 8053;

- строительство проектируемого проезда № 8053;

- строительство моста через реку Незнайку с устройством лестничных сходов;

- строительство путепровода через участок магистральной улицы «Мамыри – автомобильная дорога Солнцево – Бутово – Видное – Пенино – Шарапово» от магистральной улицы «Середнево – Марьино – Десна» до магистральной улицы «Киевское шоссе – Птичное – Ботаково – Троицк» вблизи реки Незнайки;

- строительство путепровода участка магистральной улицы «Мамыри – автомобильная дорога Солнцево – Бутово – Видное – Пенино – Шарапово» от магистральной улицы «Середнево – Марьино – Десна» до магистральной улицы «Киевское шоссе – Птичное – Ботаково – Троицк» над съездом к магистральной улице «Минское шоссе – Троицк – Андреевское – Варшавское шоссе» от магистральной улицы «Саларьево – Московский – Марьино» до Калужского шоссе;

- строительство эстакады через магистральную улицу «Минское шоссе – Троицк – Андреевское – Варшавское шоссе» от магистральной улицы «Саларьево – Московский – Марьино» до Калужского шоссе;

- строительство путепровода участка магистральной улицы «Мамыри – автомобильная дорога Солнцево – Бутово – Видное – Пенино – Шарапово» от магистральной улицы «Середнево – Марьино – Десна» до магистральной улицы «Киевское шоссе – Птичное – Ботаково – Троицк» над проектируемым проездом № 8060;

- строительство путепровода участка магистральной улицы «Мамыри – автомобильная дорога Солнцево – Бутово – Видное – Пенино – Шарапово» от магистральной улицы «Середнево – Марьино – Десна» до магистральной улицы «Киевское шоссе – Птичное – Ботаково – Троицк» над проектируемым проездом № 8053;

- строительство моста через реку Десну;

- строительство путепровода через участок магистральной улицы «Мамыри – автомобильная дорога Солнцево – Бутово – Видное – Пенино – Шарапово» от магистральной улицы «Середнево – Марьино – Десна» до магистральной улицы «Киевское шоссе – Птичное – Ботаково – Троицк» с устройством лестничных сходов башенного типа;

- строительство подъездных дорог;

- устройство временного откоса;

- строительство 6 внеуличных пешеходных переходов;

- строительство объектов пешеходной инфраструктуры;

- устройство наземных пешеходных переходов;

- устройство светофорных объектов;

- устройство тротуаров;

- устройство остановочных пунктов НГПТ;

- прокладка, перекладка и устройство инженерных коммуникаций и строительство объектов инженерной инфраструктуры;

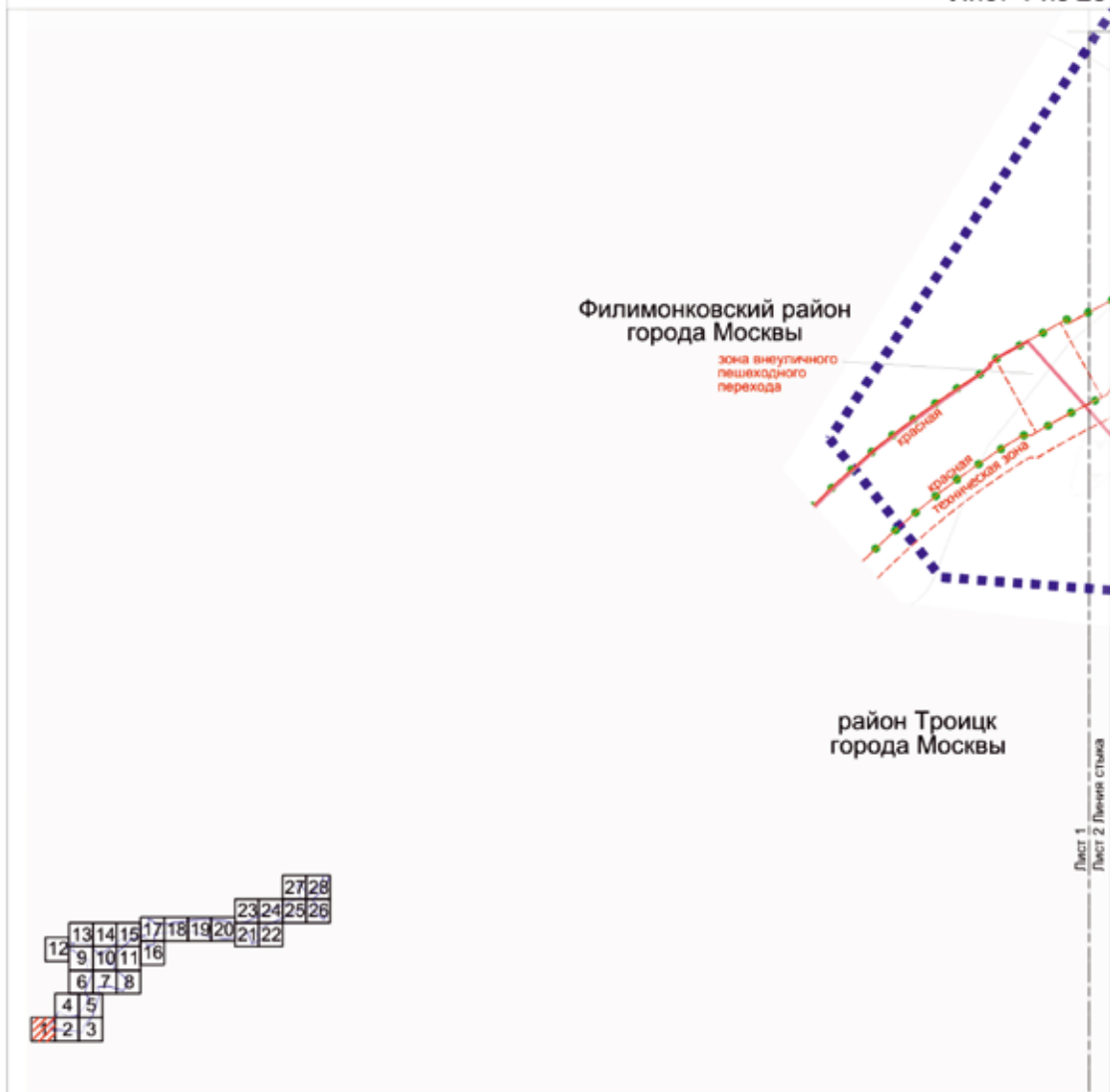
- благоустройство и озеленение территории.

3. Проект межевания территории

3.1. Графическая часть




Чертеж межевания территории

Масштаб 1:4000
район Троицк города Москвы
Филимонковский район города Москвы
Лист 1 из 28



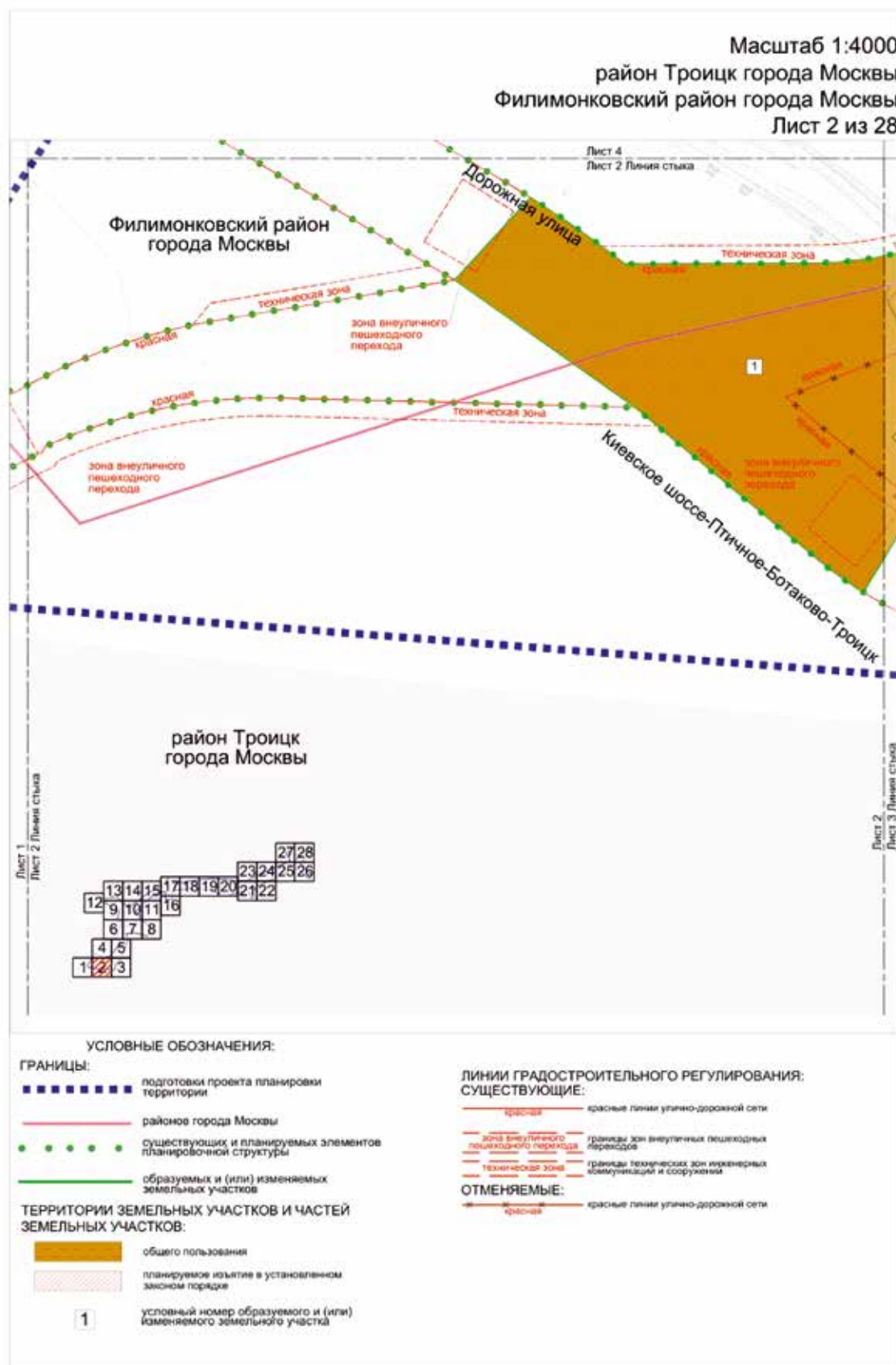
УСЛОВНЫЕ ОБОЗНАЧЕНИЯ:

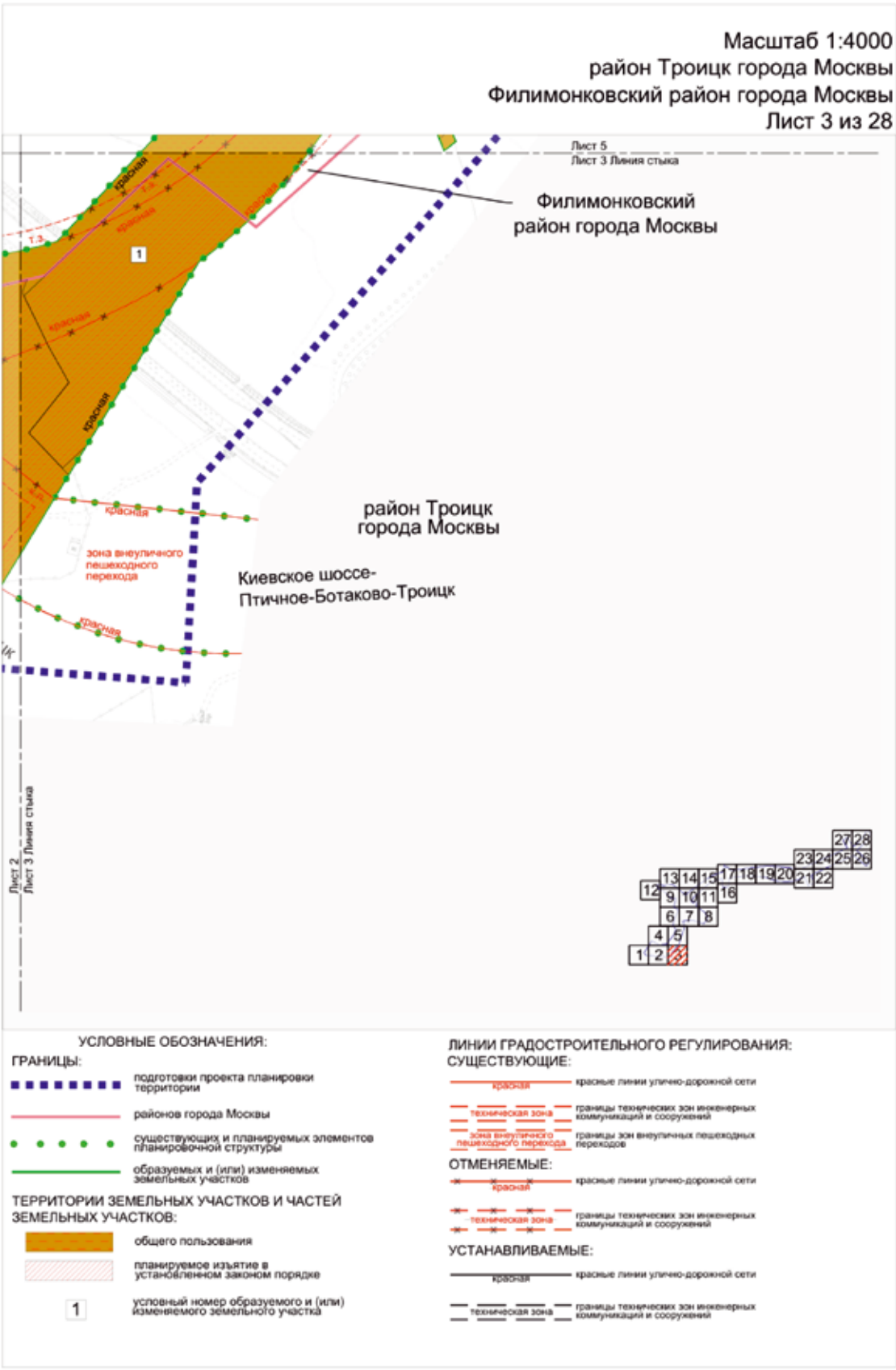
ГРАНИЦЫ:

-  подготовки проекта планировки территории
-  районов города Москвы
-  существующих и планируемых элементов планировочной структуры

ЛИНИИ ГРАДОСТРОИТЕЛЬНОГО РЕГУЛИРОВАНИЯ:
СУЩЕСТВУЮЩИЕ:

- | | |
|---|--|
|  | красные линии улично-дорожной сети |
| | границы технических зон инженерных коммуникаций и сооружений |
|  | границы зон внеуличных пешеходных переходов |





Масштаб 1:4000
Филимонковский район города Москвы
Лист 4 из 28

Лист 6
Лист 4 Линия стыка

Лист 4 _____
Лист 5 Линия стыка _____

Филимонковский район
города Москвы

Светлая улица

Лист 4
Лист 2 Линия стыка

УСЛОВНЫЕ ОБОЗНАЧЕНИЯ:

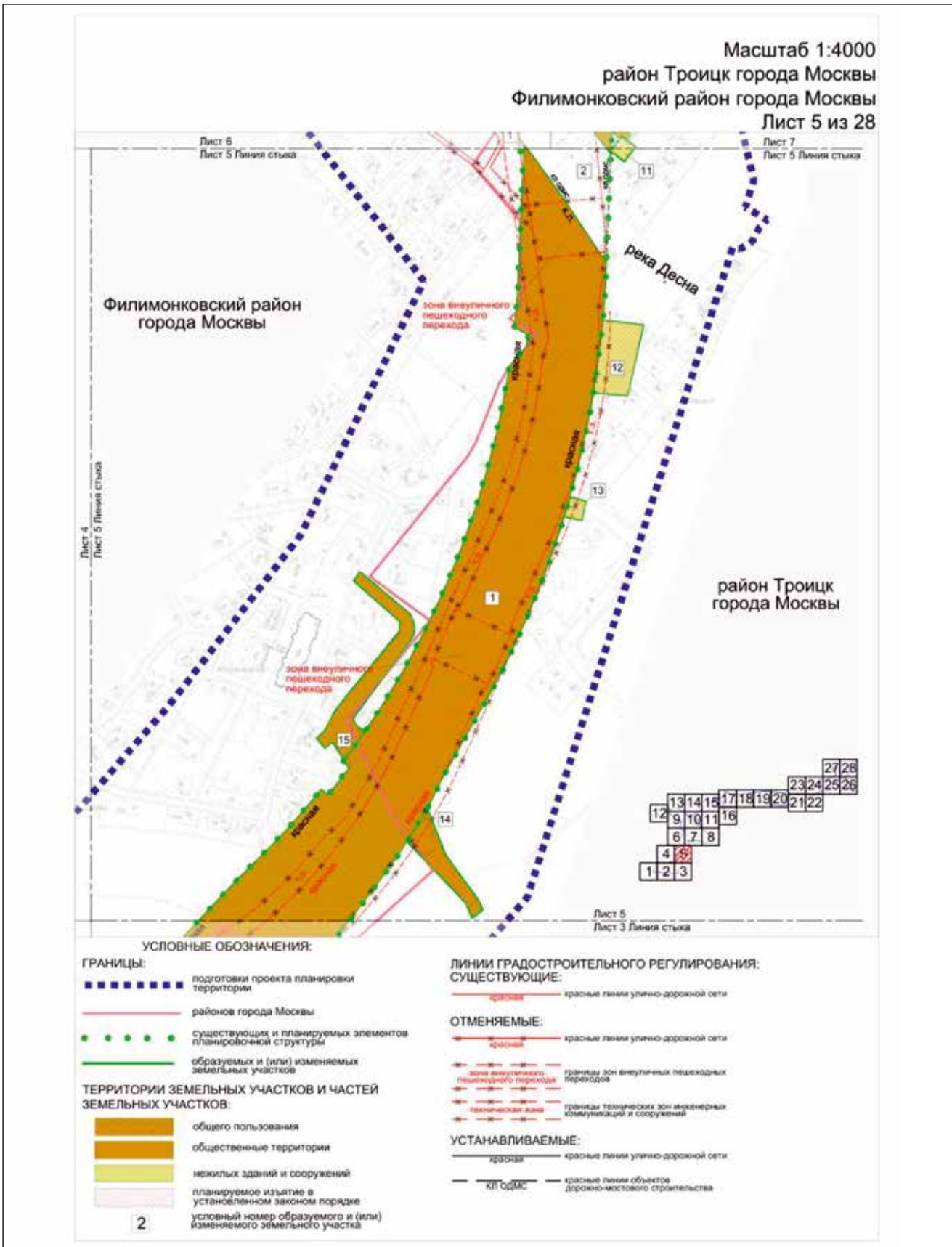
ГРАНИЦЫ:

подготовки проекта планировки территории

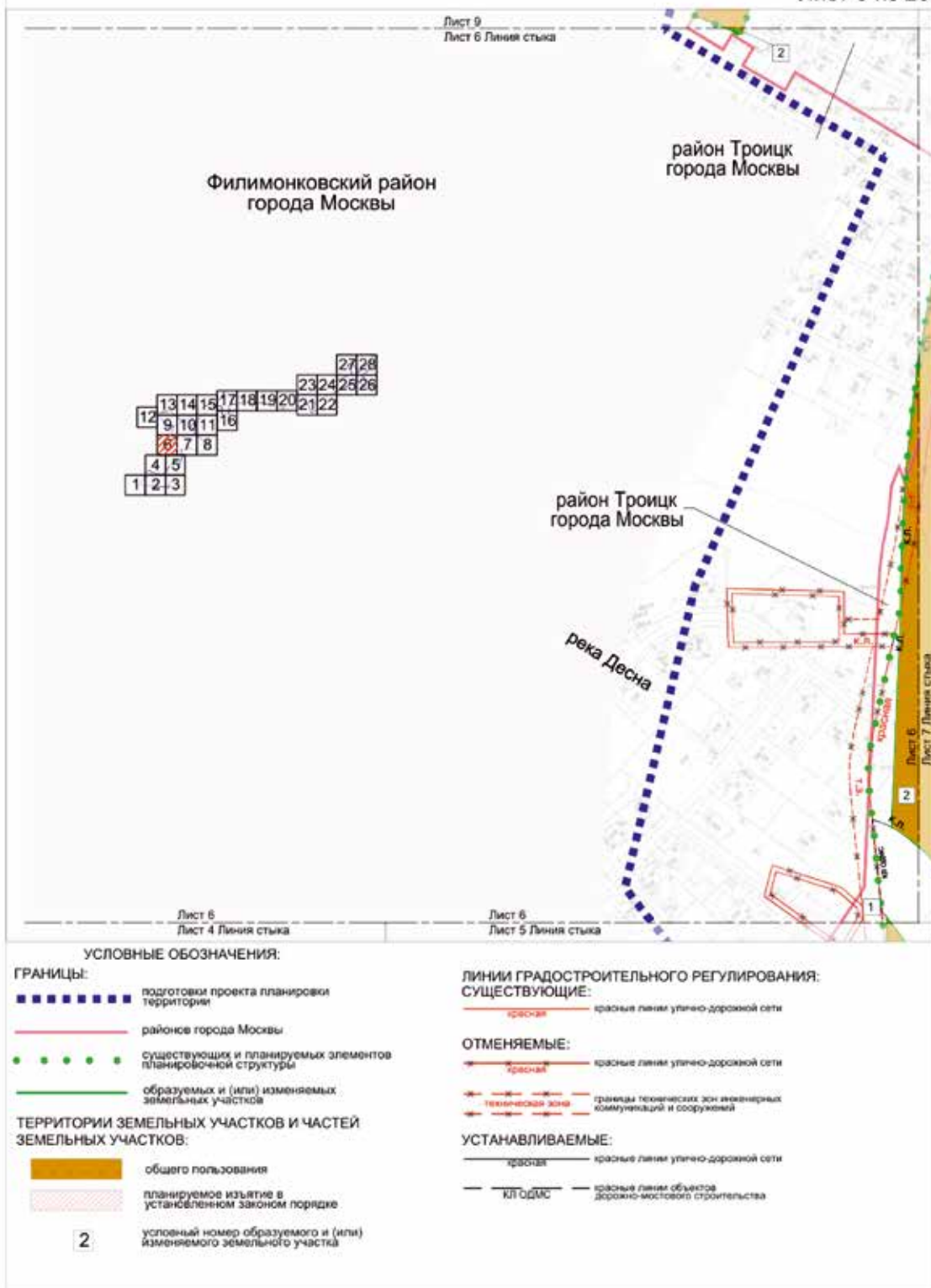
существующих и планируемых элементов планировочной структуры

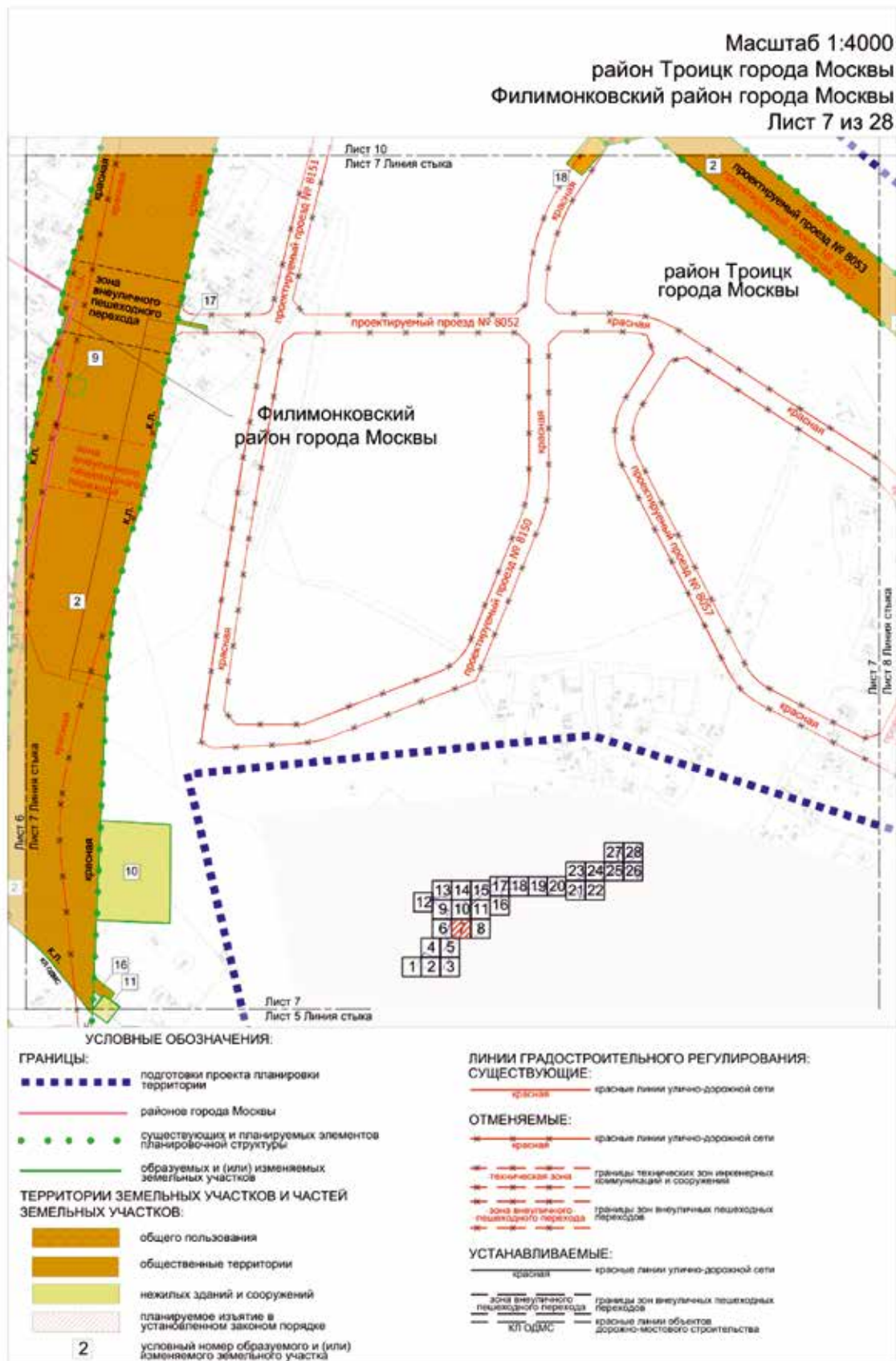
ЛИНИИ ГРАДОСТРОИТЕЛЬНОГО РЕГУЛИРОВАНИЯ:

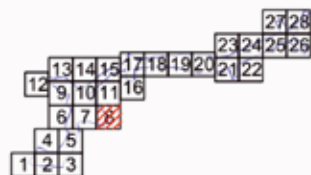
красная красные линии улично-дорожной сети

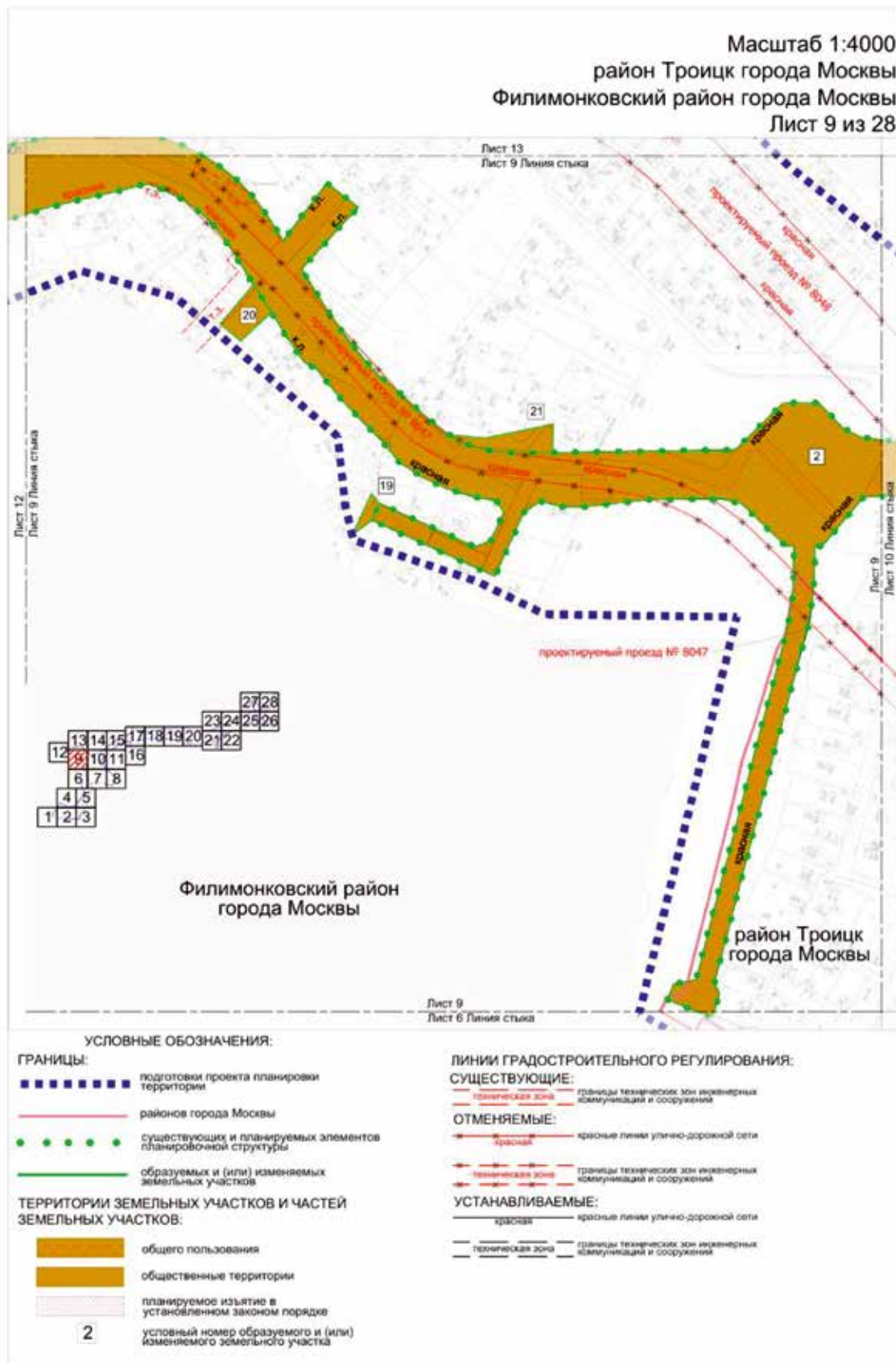


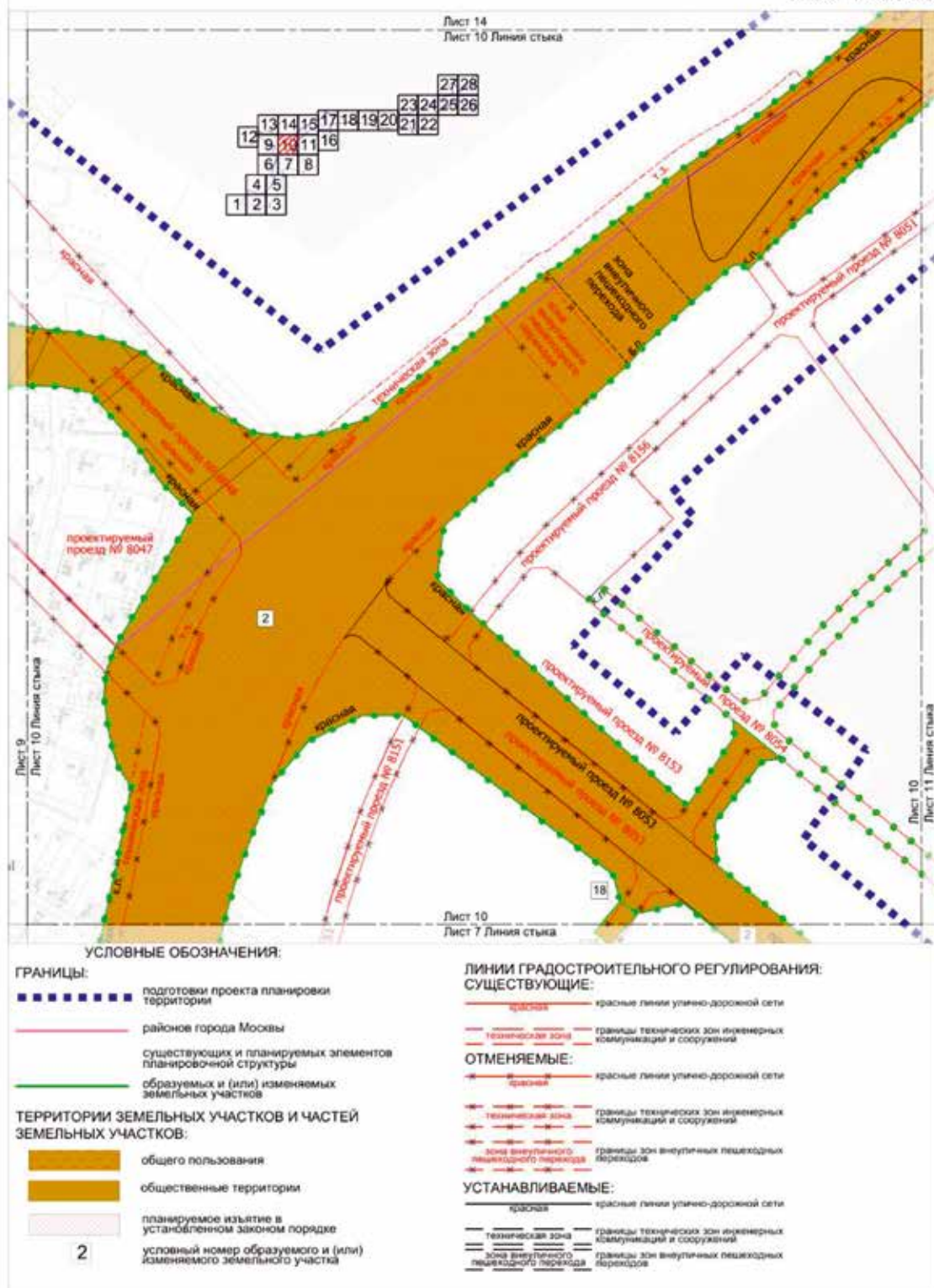
Масштаб 1:4000
район Троицк города Москвы
Филимонковский район города Москвы
Лист 6 из 28



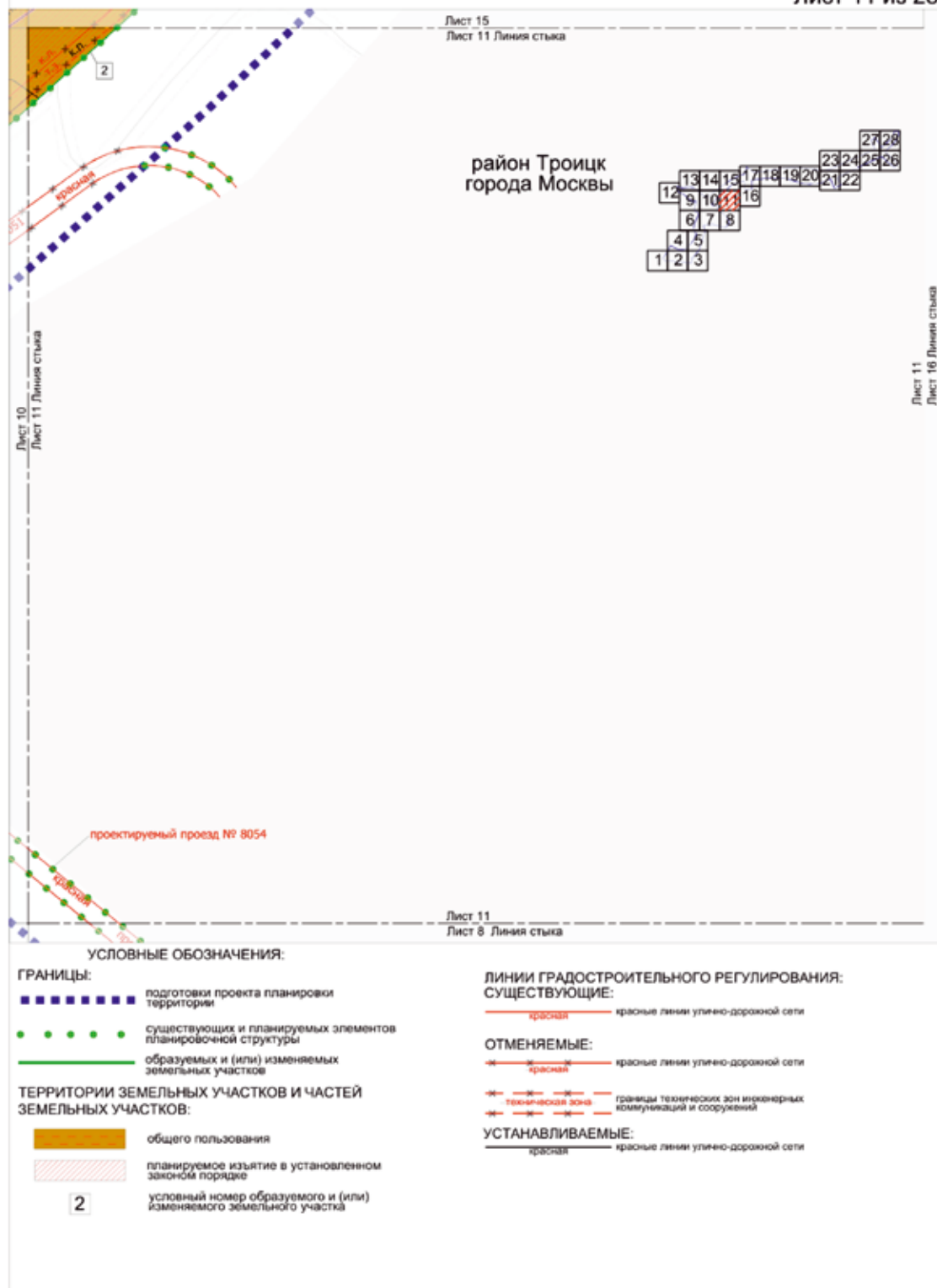









Масштаб 1:4000
район Троицк города Москвы
Лист 11 из 28

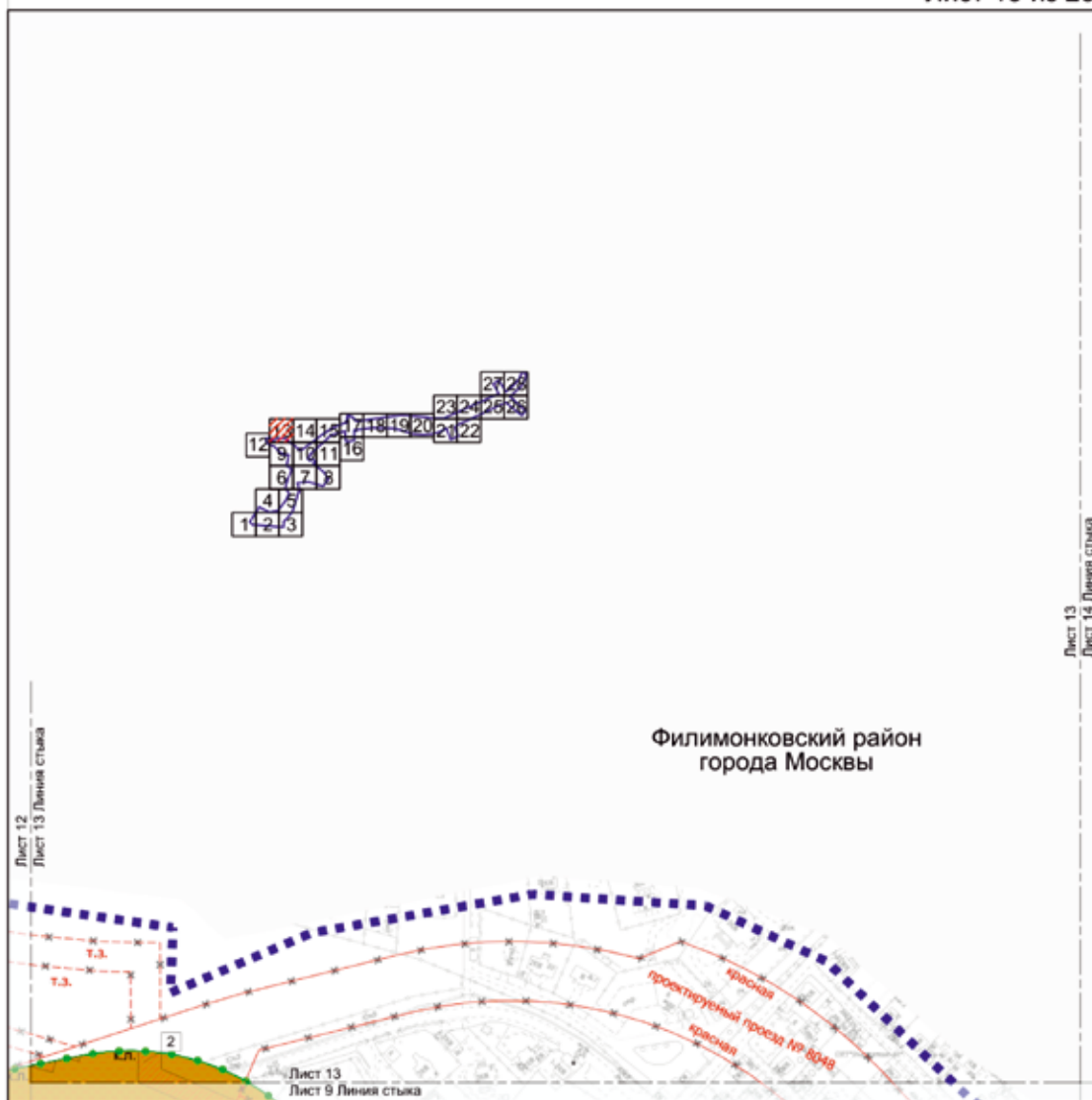


Лист 12
Лист 9 Пятая строка



УСТАНОВЛИВАЕМЫЕ:
красные — крайние линии улично-дорожной сети

Масштаб 1:4000
Филимонковский район города Москвы
Лист 13 из 28



УСЛОВНЫЕ ОБОЗНАЧЕНИЯ:

ГРАНИЦЫ:

- подготовки проекта планировки территории
- существующих и планируемых элементов планировочной структуры
- образуемых и (или) изменяемых земельных участков

ТЕРРИТОРИИ ЗЕМЕЛЬНЫХ УЧАСТКОВ И ЧАСТЕЙ ЗЕМЕЛЬНЫХ УЧАСТКОВ:

- общего пользования
- планируемое изъятие в установленном законом порядке
- условный номер образуемого и (или) изменяемого земельного участка

ЛИНИИ ГРАДОСТРОИТЕЛЬНОГО РЕГУЛИРОВАНИЯ:

ОТМЕНЯЕМЫЕ:

- красная линия улично-дорожной сети
- техническая зона
- границы технических зон инженерных коммуникаций и сооружений

УСТАНОВЛИВАЕМЫЕ:

- красная линия улично-дорожной сети

Масштаб 1:4000
 Филимонковский район города Москвы
 район Троицк города Москвы
 Лист 14 из 28



Лист 13
 Лист 14 Линия стыка

Лист 14
 Лист 15 Линия стыка

район Троицк
 города Москвы

Филимонковский район
 города Москвы

Лист 14
 Лист 15 Линия стыка

УСЛОВНЫЕ ОБОЗНАЧЕНИЯ:

ГРАНИЦЫ:

- подготовки проекта планировки территории
- районов города Москвы
- существующих и планируемых элементов планировочной структуры
- образуемых и (или) изменяемых земельных участков

ТЕРРИТОРИИ ЗЕМЕЛЬНЫХ УЧАСТКОВ И ЧАСТЕЙ ЗЕМЕЛЬНЫХ УЧАСТКОВ:

- общего пользования
- планируемое изъятие в установленном законом порядке
- условный номер образуемого и (или) изменяемого земельного участка

ЛИНИИ ГРАДОСТРОИТЕЛЬНОГО РЕГУЛИРОВАНИЯ:


ОТМЕНЯЕМЫЕ:

- красные линии улично-дорожной сети

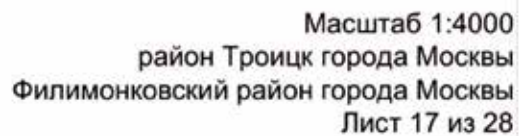
УСТАНОВЛИВАЕМЫЕ:

- красные линии улично-дорожной сети



Масштаб 1:4000
район Троицк города Москвы
Филимонковский район города Москвы
Лист 15 из 28



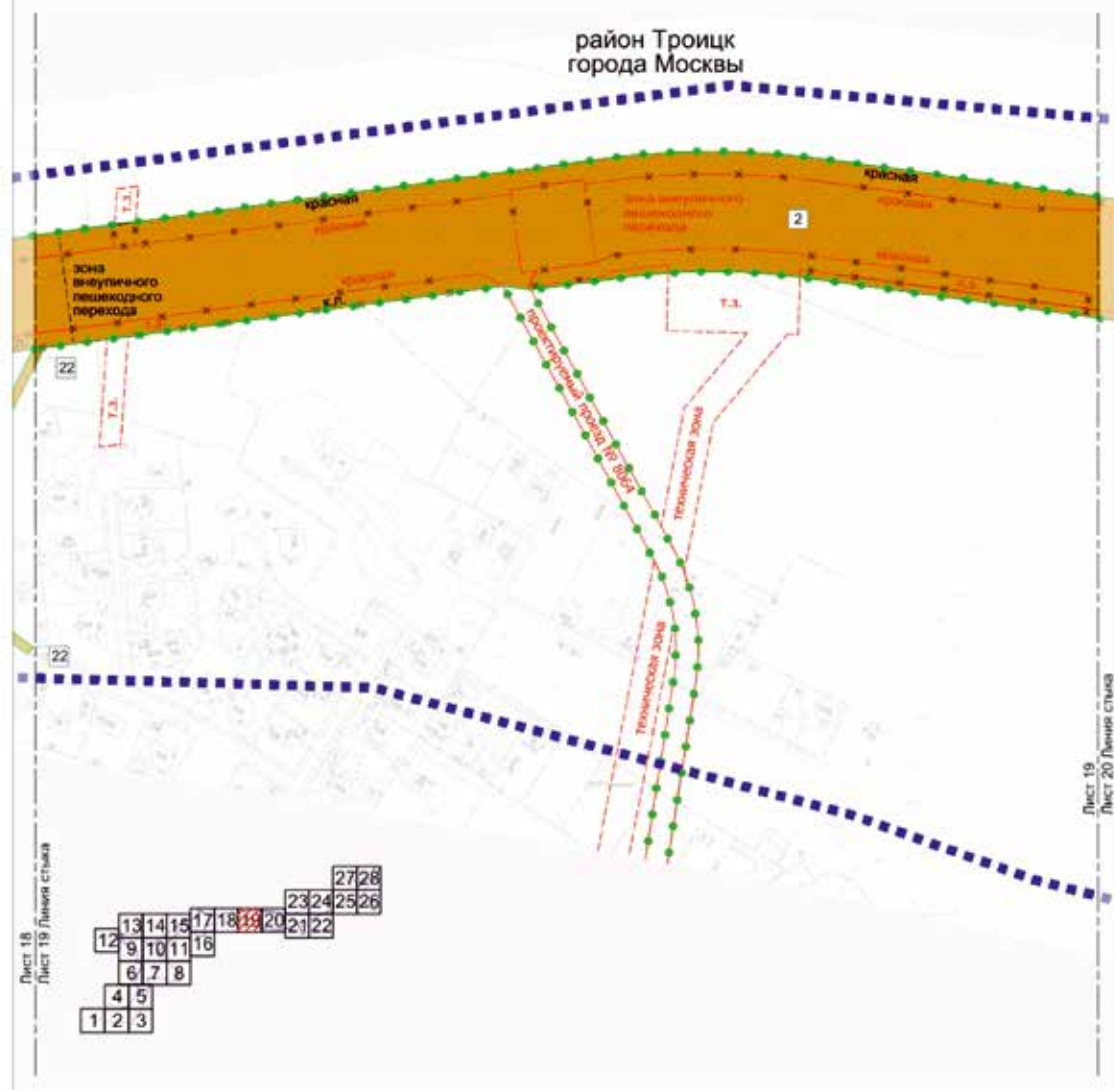






	красная	красные линии улично-дорожной сети
	Зона внеуличного пешеходного перехода	границы зон внеуличных пешеходных переходов

Масштаб 1:4000
район Троицк города Москвы
Лист 19 из 28



УСЛОВНЫЕ ОБОЗНАЧЕНИЯ:

ГРАНИЦЫ:

- подготовки проекта планировки территории
- существующих и планируемых элементов планировочной структуры
- образуемых и (или) изменяемых земельных участков

ТЕРРИТОРИИ ЗЕМЕЛЬНЫХ УЧАСТКОВ И ЧАСТЕЙ ЗЕМЕЛЬНЫХ УЧАСТКОВ:

- общего пользования
- общественные территории
- планируемое изъятие в установленном законом порядке

2 условный номер образуемого и (или) изменяемого земельного участка

ЛИНИИ ГРАДОСТРОИТЕЛЬНОГО РЕГУЛИРОВАНИЯ:

СУЩЕСТВУЮЩИЕ:

- красная линия улично-дорожной сети
- техническая зона

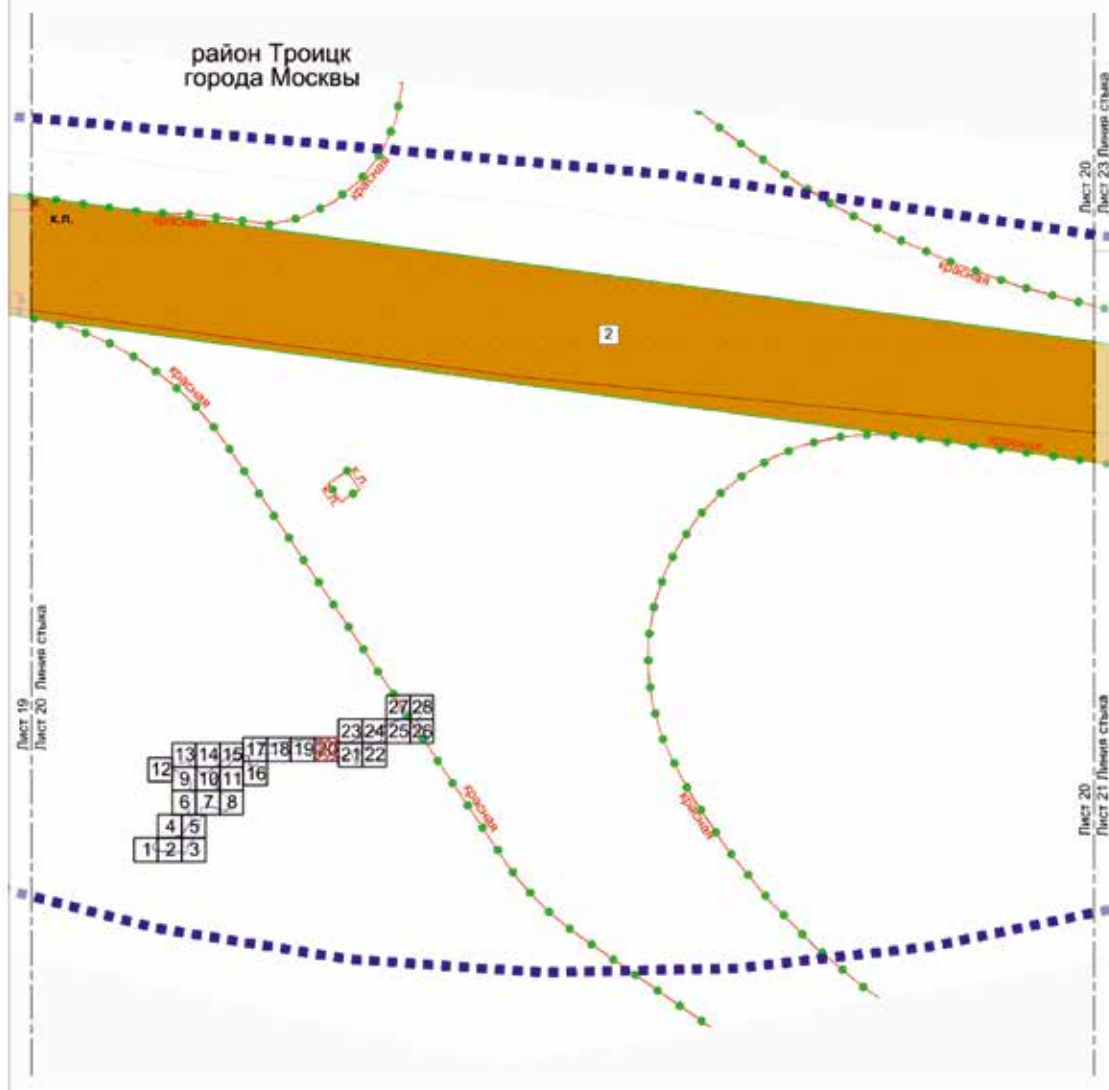
ОТМЕНЯЕМЫЕ:

- красная линия улично-дорожной сети
- техническая зона
- зона внеуличного пешеходного перехода

УСТАНОВЛИВАЕМЫЕ:

- красная линия улично-дорожной сети
- техническая зона
- зона внеуличного пешеходного перехода

Масштаб 1:4000
район Троицк города Москвы
Лист 20 из 28



УСЛОВНЫЕ ОБОЗНАЧЕНИЯ:

ГРАНИЦЫ:

- подготовки проекта планировки территории
- существующих и планируемых элементов планировочной структуры
- образуемых и (или) изменяемых земельных участков

ТЕРРИТОРИИ ЗЕМЕЛЬНЫХ УЧАСТКОВ И ЧАСТЕЙ ЗЕМЕЛЬНЫХ УЧАСТКОВ:

- общего пользования
- планируемое изъятие в установленном законом порядке

2 условный номер образуемого и (или) изменяемого земельного участка

ЛИНИИ ГРАДОСТРОИТЕЛЬНОГО РЕГУЛИРОВАНИЯ:
СУЩЕСТВУЮЩИЕ:

красная линия улично-дорожной сети

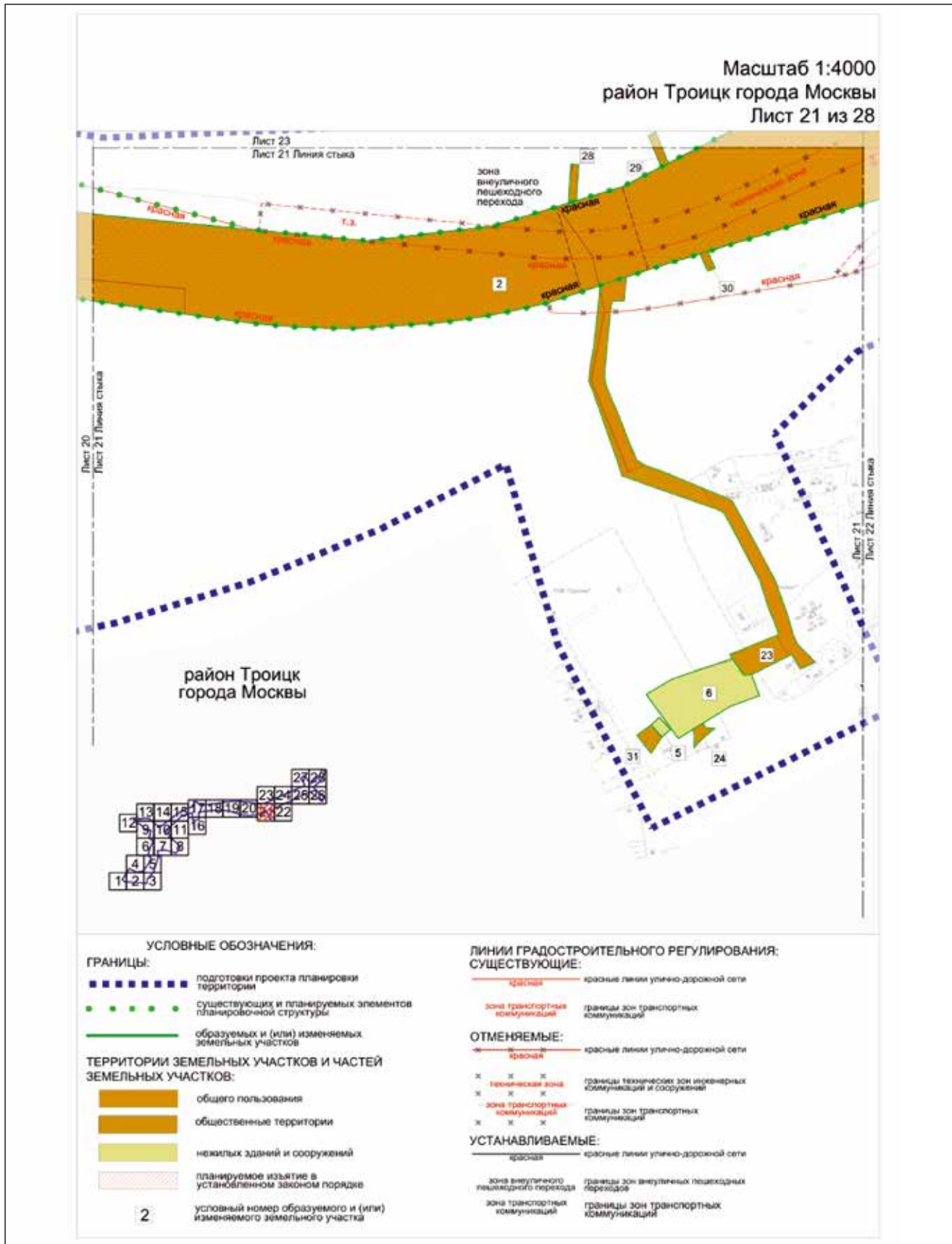
ОТМЕНЯЕМЫЕ:


красная линия улично-дорожной сети

техническая зона границы технических зон инженерных коммуникаций и сооружений

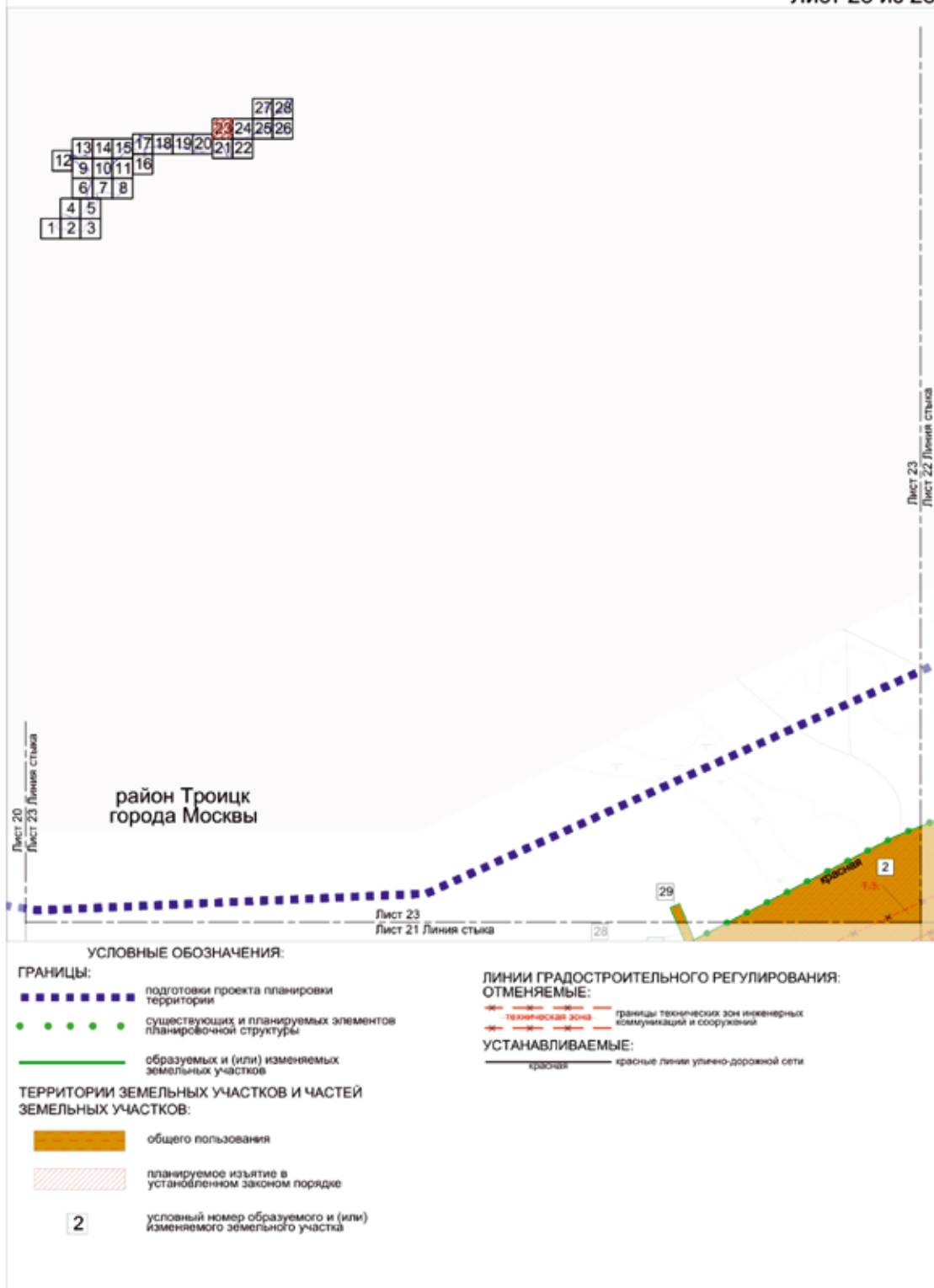
УСТАНОВЛИВАЕМЫЕ:

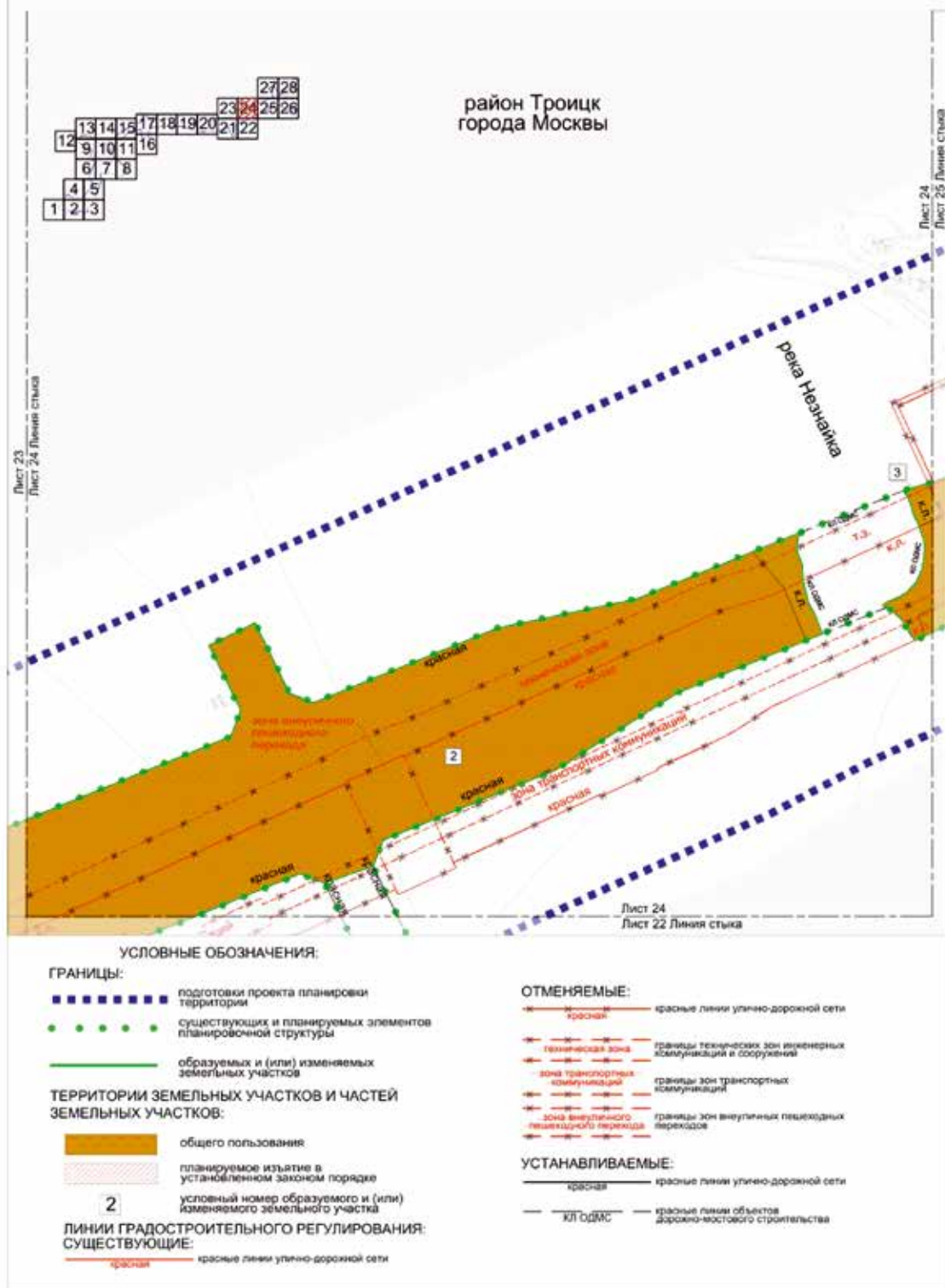
красная линия улично-дорожной сети

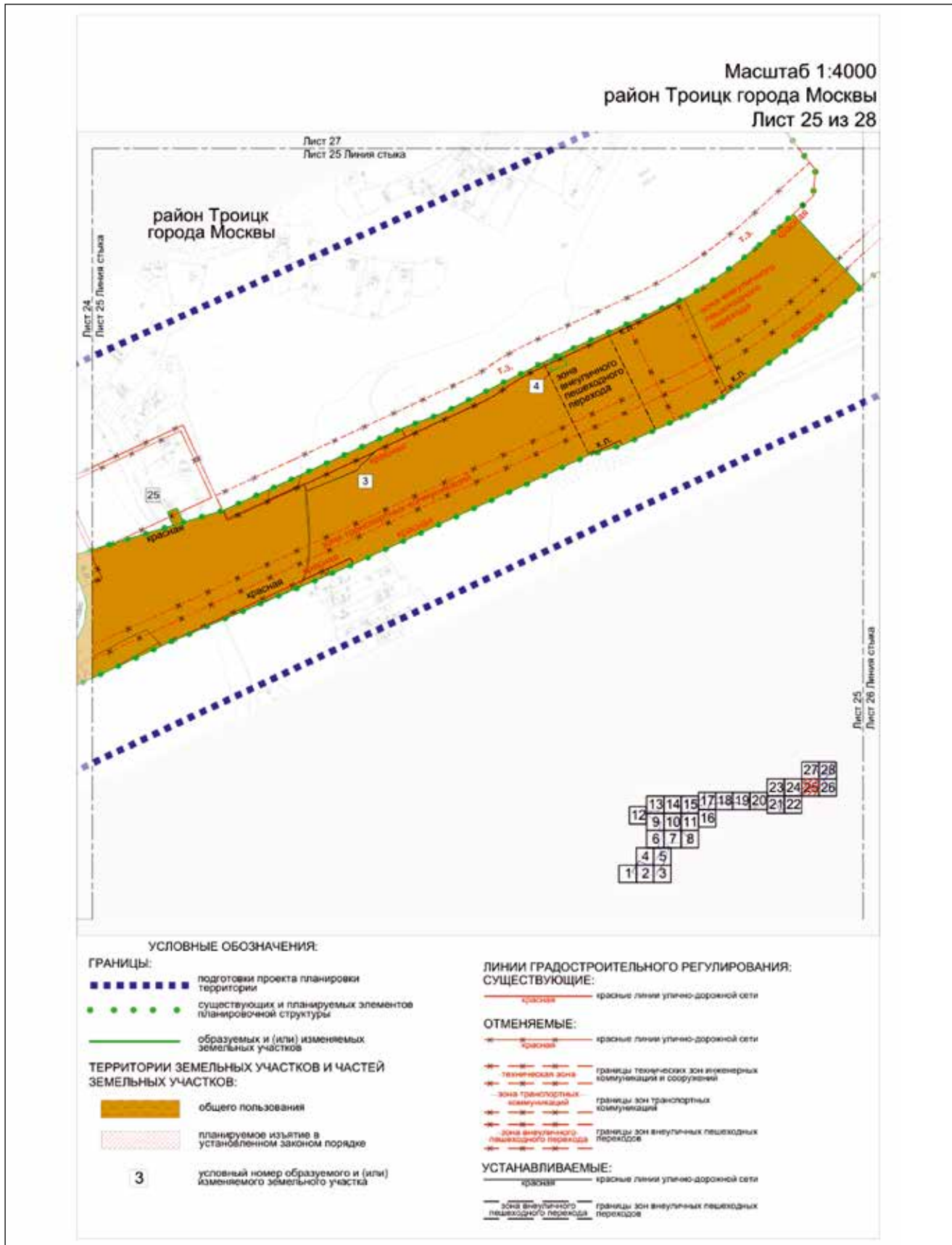





Масштаб 1:4000
район Троицк города Москвы
Лист 23 из 28










Масштаб 1:4000
район Троицк города Москвы
Лист 27 из 28





3.2. Пояснительная записка
3.2.1. Перечень образуемых и (или) изменяемых земельных участков к чертежу межевания территории

Условный номер образуемого и (или) изменяемого земельного участка на чертеже	Номера характерных точек образуемых и (или) изменяемых земельных участков	Кадастровые номера земельных участков, из которых образуется земельный участок	Площадь образуемого и (или) изменяемого земельного участка, кв.м	Способ образования земельного участка	Сведения об отнесении (неотнесении) образуемых земельных участков к территории общего пользования	Перечень земельных участков, в отношении которых предполагается резервирование и (или) изъятие
1	2	3	4	5	6	7
1	1-289	50:26:0191107:1, 50:26:0191117:10, 50:26:0191117:12, 50:26:0191117:15, 50:26:0191117:16, 50:26:0191117:36, 50:26:0191117:8, 50:26:0191117:9, 50:26:0191125:27, 77:18:0000000:33816, 77:18:0000000:38884, 77:18:0191117:412, 77:18:0191117:413, 77:18:0191117:414, 77:18:0191117:419, 77:18:0191117:420,	146694	Перераспределение частей земельных участков 50:26:0191107:1, 50:26:0191117:10, 50:26:0191117:12, 50:26:0191117:15, 50:26:0191117:16, 50:26:0191117:36, 50:26:0191117:8, 50:26:0191117:9, 50:26:0191125:27, 77:18:0000000:33816, 77:18:0000000:38884, 77:18:0191117:412, 77:18:0191117:413, 77:18:0191117:414, 77:18:0191117:419, 77:18:0191117:420,	Отнесен	50:26:0191107:1 – изъятие 27 кв.м, 50:26:0191117:36 – изъятие 65527 кв.м, 50:26:0191125:27 – изъятие 134 кв.м, 77:18:0000000:33816 – изъятие 38962 кв.м, 77:18:0000000:38951 – изъятие 37 кв.м

1	2	3	4	5	6	7
		77:18:0191117:421, 77:18:0191117:422, 77:18:0191117:423, 77:18:0191117:424, 77:18:0191117:425, 77:18:0191117:426, 77:18:0191117:427, 77:18:0191117:428, 77:18:0191117:429, 77:18:0191117:430, 77:18:0191117:431, 77:18:0191117:432, 77:18:0191117:433, 77:18:0191117:434, 77:18:0191117:435, 77:18:0000000:38951		77:18:0191117:419, 77:18:0191117:420, 77:18:0191117:421, 77:18:0191117:422, 77:18:0191117:423, 77:18:0191117:424, 77:18:0191117:425, 77:18:0191117:426, 77:18:0191117:427, 77:18:0191117:428, 77:18:0191117:429, 77:18:0191117:430, 77:18:0191117:431, 77:18:0191117:432, 77:18:0191117:433, 77:18:0191117:434, 77:18:0191117:435, 77:18:0000000:38951 и земель, государственная собственность на которые не разграничена		
2	1-538 1-4 1-4 1-4	50:21:0140102:101, 50:21:0140116:38, 50:26:0190606:3, 50:26:0190606:6, 50:26:0190607:1, 50:26:0191104:43, 50:26:0191105:19, 50:26:0191105:210, 50:26:0191112:78, 50:26:0191116:620, 50:26:0191120:5,	738996	Перераспределение частей земельных участков 50:21:0140102:101, 50:21:0140116:38, 50:26:0190606:3, 50:26:0190606:6, 50:26:0190607:1, 50:26:0191104:43, 50:26:0191105:19, 50:26:0191105:210, 50:26:0191112:78, 50:26:0191116:620, 50:26:0191231:2 – изъятие 11251 кв.м,	Отнесен	50:21:0140116:38 – изъятие 103733 кв.м, 50:26:0190606:3 – изъятие 7488 кв.м, 50:26:0190606:6 – изъятие 7 738 кв.м, 50:26:0190607:1 – изъятие 8698 кв.м, 50:26:0191104:43 – изъятие 1314 кв.м, 50:26:0191116:620 – изъятие 3947 кв.м, 50:26:0191122:178 – изъятие 285 кв.м, 50:26:0191122:215 – изъятие 596 кв.м, 50:26:0191122:216 – изъятие 9158 кв.м, 50:26:0191231:2 – изъятие 11251 кв.м,

1	2	3	4	5	6	7
		50:26:0191120:35, 50:26:0191120:36, 50:26:0191120:19, 50:26:0191120:30, 50:26:0191120:46, 50:26:0191120:37, 50:26:0191120:3, 50:26:0191122:10, 50:26:0191122:102, 50:26:0191122:108, 50:26:0191122:111, 50:26:0191122:112, 50:26:0191122:113, 50:26:0191122:116, 50:26:0191122:117, 50:26:0191122:112, 50:26:0191122:132, 50:26:0191122:133, 50:26:0191122:134, 50:26:0191122:140, 50:26:0191122:148, 50:26:0191122:132, 50:26:0191122:133, 50:26:0191122:134, 50:26:0191122:157, 50:26:0191122:163, 50:26:0191122:164, 50:26:0191122:178, 50:26:0191122:149, 50:26:0191122:153, 50:26:0191122:157, 50:26:0191122:163, 50:26:0191122:211, 50:26:0191122:215, 50:26:0191122:216, 50:26:0191122:164, 50:26:0191122:178, 50:26:0191122:211, 50:26:0191122:215, 50:26:0191122:216, 50:26:0191122:217, 50:26:0191122:221,		50:26:0191116:620, 50:26:0191120:5, 50:26:0191122:10, 50:26:0191122:102, 50:26:0191122:108, 50:26:0191122:111, 50:26:0191122:112, 50:26:0191122:113, 50:26:0191122:116, 50:26:0191122:117, 50:26:0191122:12, 50:26:0191122:132, 50:26:0191122:133, 50:26:0191122:134, 50:26:0191122:140, 50:26:0191122:148, 50:26:0191122:149, 50:26:0191122:153, 50:26:0191122:157, 50:26:0191122:163, 50:26:0191122:164, 50:26:0191122:178, 50:26:0191122:211, 50:26:0191122:215, 50:26:0191122:216, 50:26:0191122:217, 50:26:0191122:221, 50:26:0191122:26, 50:26:0191122:36, 50:26:0191122:42, 50:26:0191122:43, 50:26:0191122:54,		77:00:0000000:499227 – изъятие 261587 кв.м, 77:00:0000000:67604 – изъятие 59676 кв.м, 77:18:0000000:37936 – изъятие 507 кв.м, 77:18:0191228:366 – изъятие 137167 кв.м, 77:18:0191228:368 – изъятие 7265 кв.м, 77:18:0191228:370 – изъятие 355 кв.м, 77:18:0191228:372 – изъятие 322 кв.м, 77:18:0191228:374 – изъятие 360 кв.м, 50:26:0191122:147 – изъятие 72 кв.м, 50:26:0191122:71 – изъятие 61 кв.м, 77:18:0191228:358 – изъятие 24643 кв.м, 50:26:0191105:24 – изъятие 37 кв.м, 50:26:0191122:166 – изъятие 8 кв.м, 77:18:0191120:1 – изъятие 66 кв.м, 50:26:0191122:77 – изъятие 40 кв.м, 50:26:0191104:114 – изъятие 16 кв.м, 50:26:0191104:115 – изъятие 93 кв.м, 50:26:0191116:22 – изъятие 14 кв.м, 50:26:0191116:619 – изъятие 296 кв.м, 50:26:0191122:132 – изъятие 336 кв.м, 50:26:0191122:139 – изъятие 243 кв.м, 50:26:0191122:179 – изъятие 21 кв.м, 50:26:0191122:214 – изъятие 750 кв.м, 50:26:0191122:73 – изъятие 647 кв.м, 50:26:0191125:15 – изъятие 27 кв.м

1	2	3	4	5	6	7	
		50:26:0191122:26, 50:26:0191122:36, 50:26:0191122:42, 50:26:0191122:43, 50:26:0191122:54, 50:26:0191122:56, 50:26:0191122:57, 50:26:0191122:58, 50:26:0191122:77, 50:26:0191122:68, 50:26:0191122:7, 50:26:0191122:72, 50:26:0191122:78, 50:26:0191122:81, 50:26:0191122:82, 50:26:0191122:88, 50:26:0191231:2, 50:26:0191122:72, 50:26:0191122:78, 50:26:0191122:81, 50:26:0191122:82, 50:26:0191122:88, 50:26:0191231:2, 77:00:0000000:49922, 77:00:0000000:67604, 77:18:0000000:37936, 77:18:0191105:257, 77:18:0191112:380, 77:18:0191112:381, 77:18:0191112:382, 77:18:0191112:383, 77:18:0191228:366, 77:18:0191228:368, 77:18:0191228:370, 77:18:0191228:372, 77:18:0191228:374, 50:26:0191228:366, 77:18:0191228:368, 77:18:0191228:370, 77:18:0191228:372, 77:18:0191228:374, 50:26:0191112:78, 50:26:0191122:147, 50:26:0191122:71, 50:26:0191228:6, 77:18:0191228:358, 50:26:0191105:24, 50:26:0191122:166,		50:26:0191122:56, 50:26:0191122:57, 50:26:0191122:58, 50:26:0191122:77, 50:26:0191122:68, 50:26:0191122:7, 50:26:0191122:72, 50:26:0191122:78, 50:26:0191122:81, 50:26:0191122:82, 50:26:0191122:88, 50:26:0191231:2, 77:00:0000000:499227, 77:00:0000000:67604, 77:18:0000000:37936, 77:18:0191105:257, 77:18:0191112:380, 77:18:0191112:381, 77:18:0191112:382, 77:18:0191112:383, 77:18:0191228:366, 77:18:0191228:368, 77:18:0191228:370, 77:18:0191228:372, 77:18:0191228:374, 50:26:0191112:78, 50:26:0191122:147, 50:26:0191122:71, 50:26:0191228:6, 77:18:0191228:358, 50:26:0191105:24, 50:26:0191122:166,			

1	2	3	4	5	6	7
		50:26:0191122:71, 50:26:0191228:6, 77:18:0191228:358, 50:26:0191105:24, 50:26:0191122:166, 77:18:0191120:1, 50:26:0191104:114, 50:26:0191104:115, 50:26:0191116:22, 50:26:0191116:619, 50:26:0191122:139, 50:26:0191122:179, 50:26:0191122:214, 50:26:0191122:73, 50:26:0191116:105, 50:26:0191116:175, 50:26:0191116:253, 50:26:0191125:15, 50:26:0191116:561		77:18:0191120:1, 50:26:0191122:179, и земель, государственная собственность на которые не разграничена		
3	1-81	50:21:0150307:41, 50:21:0150309:311, 77:17:0000000:15734, 77:17:0000000:16428, 77:17:0000000:16429, 77:17:0000000:17986, 77:17:0000000:18000, 77:17:0000000:18001, 77:17:0150309:615, 77:17:0150309:785, 77:17:0150309:2005	74278	Перераспределение частей земельных участков 50:21:0150307:41, 50:21:0150309:311, 77:17:0000000:15734, 77:17:0000000:16428, 77:17:0000000:16429, 77:17:0000000:17986, 77:17:0000000:18000, 77:17:0000000:18001, 77:17:0150309:6155, 77:17:0150309:7851, 77:17:0150309:2005	Отнесен	50:21:0150309:311 – изъятие 87 кв.м, 77:17:0000000:15734 – изъятие 19764 кв.м, 77:17:0000000:16428 – изъятие 35393 кв.м, 77:17:0000000:16429 – изъятие 268 кв.м, 77:17:0000000:17986 – изъятие 154 кв.м, 77:17:0000000:18000 – изъятие 1578 кв.м, 77:17:0000000:18001 – изъятие 453 кв.м, 77:17:0150309:6155 – изъятие 231 кв.м, 77:17:0150309:7851 – изъятие 1258 кв.м

1	2	3	4	5	6	7
				и земель, государственная собственность на которые не разграничена		
4	1-4	77:17:0000000:16428, 77:17:0150309:7851	133	Перераспределение частей земельных участков 77:17:0000000:16428, 77:17:0150309:7851	Отнесен	77:17:0000000:16428 – изъятие 107 кв.м, 77:17:0150309:7851 – изъятие 26 кв.м
5	1-4	–	158	Образован из земель, государственная собственность на которые не разграничена	Не отнесен	–
6	1-9	77:18:0000000:37611	3946	Перераспределение частей земельных участков 77:18:0000000:37611 и земель, государственная собственность на которые не разграничена	Не отнесен	77:18:0000000:37611 – изъятие 14 кв.м
7	1-4	77:00:0000000:499227	161	Раздел земельного участка 77:00:0000000:499227	Отнесен	77:00:0000000:499227 – изъятие 161 кв.м
8	1-4	77:00:0000000:67604	225	Раздел земельного участка 77:00:0000000:67604	Отнесен	77:00:0000000:67604 – изъятие 225 кв.м
9	1-4	77:18:0191228:366	192	Раздел земельного участка 77:18:0191228:366	Отнесен	77:18:0191228:366 – изъятие 192 кв.м
10	1-6	50:26:0191112:77, 50:26:0191112:78, 77:18:0191112:380, 77:18:0191112:381, 77:18:0191112:382	4959	Перераспределение частей земельных участков 50:26:0191112:77, 50:26:0191112:78, 77:18:0191112:380, 77:18:0191112:381, 77:18:0191112:382	Не отнесен	–

1	2	3	4	5	6	7
				и земель, государственная собственность на которые не разграничена		
11	1-5	–	282	Образован из земель, государственная собственность на которые не разграничена	Не отнесен	–
12	1-8	50:26:0191117:36	2332	Раздел земельного участка 50:26:0191117:36	Не отнесен	50:26:0191117:36 – изъятие 2332 кв.м
13	1-6	50:26:0191117:36	302	Раздел земельного участка 50:26:0191117:36	Не отнесен	50:26:0191117:36 – изъятие 302 кв.м
14	1-19	50:26:0191117:36, 50:26:0191117:12	1749	Перераспределение частей земельных участков 50:26:0191117:36, 50:26:0191117:12 и земель, государственная собственность на которые не разграничена	Не отнесен	50:26:0191117:36 – изъятие 1585 кв.м
15	1-26	50:26:0191117:5, 50:26:0191117:36, 77:18:0000000:38849, 77:18:0000000:38951	3276	Перераспределение частей земельных участков 50:26:0191117:5, 50:26:0191117:36, 77:18:0000000:38849, 77:18:0000000:38951 и земель, государственная собственность на которые не разграничена	Не отнесен	50:26:0191117:5 – изъятие 107 кв.м, 50:26:0191117:36 – изъятие 208 кв.м, 77:18:0000000:38849 – изъятие 1 кв.м, 77:18:0000000:38951 – изъятие 10 кв.м
16	1-6	–	157	Образован из земель, государственная собственность на которые не разграничена	Не отнесен	–

1	2	3	4	5	6	7
17	1-4	77:18:0191228:374	73	Раздел земельного участка 77:18:0191228:374	Не отнесен	77:18:0191228:374 – изъятие 73 кв.м
18	1-4	77:18:0191228:366	536	Раздел земельного участка 77:18:0191228:366	Не отнесен	77:18:0191228:366 – изъятие 536 кв.м
19	1-5	–	247	Образован из земель, государственная собственность на которые не разграничена	Не отнесен	–
20	1-5	–	937	Образован из земель, государственная собственность на которые не разграничена	Не отнесен	–
21	1-9	50:26:0191104:18, 50:26:0191122:216, 77:18:0000000:38690	1167	Перераспределение частей земельных участков 50:26:0191104:18, 50:26:0191122:216, 77:18:0000000:38690 и земель, государственная собственность на которые не разграничена	Не отнесен	50:26:0191104:18 – изъятие 146 кв.м, 50:26:0191122:216 – изъятие 400 кв.м, 77:18:0000000:38690 – изъятие 10 кв.м
22	1-6	50:26:0190606:1, 77:00:0000000:499227	1531	Перераспределение частей земельных участков 50:26:0190606:1, 77:00:0000000:499227 и земель, государственная собственность на которые не разграничена	Не отнесен	50:26:0190606:1 – изъятие 185 кв.м, 77:00:0000000:499227 – изъятие 956 кв.м
23	1-55	50:21:0140116:38, 77:00:0000000:499227, 77:18:0000000:37611	7267	Перераспределение частей земельных участков 50:21:0140116:38, 77:00:0000000:499227,	Не отнесен	50:21:0140116:38 – изъятие 4338 кв.м, 77:00:0000000:499227 – изъятие 680 кв.м, 77:18:0000000:37611 – изъятие 4 кв.м

1	2	3	4	5	6	7
				77:18:0000000:37611 и земель, государственная собственность на которые не разграничена		
24	1-11	–	184	Образован из земель, государственная собственность на которые не разграничена	Не отнесен	–
25	1-4	77:17:0000000:15734	128	Раздел земельного участка 77:17:0000000:15734	Не отнесен	77:17:0000000:15734 – изъятие 128 кв.м
26	1-4	50:26:0191105:67, 77:18:0000000:34958	863	Перераспределение частей земельных участков 50:26:0191105:67, 77:18:0000000:34958 и земель, государственная собственность на которые не разграничена	Не отнесен	50:26:0191105:67 – изъятие 33 кв.м, 77:18:0000000:34958 – изъятие 83 кв.м
27	1-4	50:26:0191231:2	144	Раздел земельного участка 50:26:0191231:2	Не отнесен	50:26:0191231:2 – изъятие 144 кв.м
28	1-4	50:21:0140116:38, 77:00:0000000:499227	246	Перераспределение частей земельных участков 50:21:0140116:38, 77:00:0000000:499227 и земель, государственная собственность на которые не разграничена	Не отнесен	50:21:0140116:38 – изъятие 234 кв.м, 77:00:0000000:499227 – изъятие 10 кв.м
29	1-4	50:21:0140116:38	229	Раздел земельного участка 50:21:0140116:38	Не отнесен	50:21:0140116:38 – изъятие 229 кв.м
30	1-4	50:21:0140116:38	127	Раздел земельного участка 50:21:0140116:38	Не отнесен	50:21:0140116:38 – изъятие 127 кв.м
31	1-4	–	300	Образован из земель, государственная собственность на которые не разграничена	Не отнесен	–

3.2.2. Перечень существующих земельных участков, предлагаемых проектом межевания территории к изъятию для размещения линейных объектов

№ п/п	Перечень кадастровых номеров существующих земельных участков, в отношении которых предполагается изъятие, их адреса или описание местоположения	Перечень и адреса объектов недвижимого имущества
1	2	3
1	50:21:0140102:101 (Российская Федерация, город Москва, вн.тер.г. городской округ Троицк, улица Калиновая, земельный участок 1/54), площадь участка – 1500 кв.м	77:17:0140102:86 (Российская Федерация, город Москва, вн.тер.г. поселение Десеновское, улица Калиновая, Владение 1, Корпус 54)
2	50:21:0150307:41 (Российская Федерация, город Москва, вн.тер.г. городской округ Троицк, квартал 20, земельный участок 70), площадь участка – 900 кв.м	77:17:0150307:174 (Российская Федерация, город Москва, вн.тер.г. поселение Десеновское, квартал 20, владение 70, строение 1); 77:17:0150307:184 (Российская Федерация, город Москва, вн.тер.г. городской округ Троицк, квартал 20, владение 70, строение 2)
3	50:26:0191116:105 (Российская Федерация, город Москва, вн.тер.г. муниципальный округ Филimonковский, деревня Клоково, улица Журавлиная, земельный участок 7/1), площадь участка – 1109 кв.м	–
4	50:26:0191116:175 (Российская Федерация, город Москва, вн.тер.г. муниципальный округ Филimonковский, деревня Клоково, улица Журавлиная, земельный участок 5/1), площадь участка – 1101 кв.м	77:18:0191116:593 (Российская Федерация, город Москва, вн.тер.г. муниципальный округ Филimonковский, деревня Клоково, улица Журавлиная, дом 5/1)
5	50:26:0191116:253 (Российская Федерация, город Москва, вн.тер.г. муниципальный округ Филimonковский, деревня Клоково, улица Журавлиная, земельный участок 3/1), площадь участка – 1100 кв.м	77:18:0191116:226 (Российская Федерация, город Москва, вн.тер.г. муниципальный округ Филimonковский, деревня Клоково, улица Журавлиная, дом 3, корпус 1)
6	50:26:0191112:77 (Российская Федерация, город Москва, вн.тер.г. городской округ Троицк, деревня Конюшково, земельный участок 40), площадь участка – 1500 кв.м	–
7	50:26:0191112:78 (Российская Федерация, город Москва, вн.тер.г. поселение Первомайское, деревня Конюшково, земельный участок 41), площадь участка – 1500 кв.м	–
8	50:26:0191117:10 (Российская Федерация, город Москва, вн.тер.г. поселение Первомайское, квартал 223, земельный участок 61), площадь участка – 1499 кв.м	–
9	50:26:0191122:26 (Российская Федерация, город Москва, вн.тер.г. муниципальный округ Филimonковский, квартал 106, земельный участок 174), площадь участка – 1240 кв.м	–
10	50:26:0191117:12 (Российская Федерация, город Москва, вн.тер.г. поселение Первомайское, квартал 223, земельный участок 63), площадь участка – 1500 кв.м	–

1	2	3
11	50:26:0191117:15 (Российская Федерация, город Москва, вн.тер.г. поселение Первомайское, квартал 223, земельный участок 59), площадь участка – 1499 кв.м	–
12	50:26:0191117:16 (Российская Федерация, город Москва, вн.тер.г. поселение Первомайское, квартал 223, земельный участок 58), площадь участка – 1500 кв.м	–
13	50:26:0191122:113 (Российская Федерация, город Москва, вн.тер.г. муниципальный округ Филимонковский, квартал 106, земельный участок 157), площадь участка – 1655 кв.м	–
14	50:26:0191117:8 (Российская Федерация, город Москва, вн.тер.г. поселение Первомайское, квартал 223, земельный участок 60), площадь участка – 1501 кв.м	–
15	50:26:0191117:9 (Российская Федерация, город Москва, вн.тер.г. поселение Первомайское, квартал 223, земельный участок 62), площадь участка – 1499 кв.м	–
16	50:26:0191120:5 (Российская Федерация, город Москва, вн.тер.г. муниципальный округ Филимонковский, квартал 101, земельный участок 81), площадь участка – 1750 кв.м	–
17	50:26:0191122:10 (Российская Федерация, город Москва, вн.тер.г. муниципальный округ Филимонковский, квартал 106, земельный участок 84), площадь участка – 1700 кв.м	–
18	50:26:0191122:102 (Российская Федерация, город Москва, вн.тер.г. муниципальный округ Филимонковский, квартал 106, земельный участок 83), площадь участка – 1500 кв.м	–
19	50:26:0191122:108 (Российская Федерация, город Москва, вн.тер.г. поселение Первомайское, квартал 106, земельный участок 137), площадь участка – 1500 кв.м	–
20	50:26:0191122:111 (Российская Федерация, город Москва, вн.тер.г. поселение Первомайское, квартал 106, земельный участок 163), площадь участка – 1654 кв.м	–
21	50:26:0191122:112 (Российская Федерация, город Москва, вн.тер.г. поселение Первомайское, квартал 106, земельный участок 160), площадь участка – 1655 кв.м	–
22	50:26:0191122:116 (Российская Федерация, город Москва, вн.тер.г. муниципальный округ Филимонковский, квартал 106, земельный участок 86), площадь участка – 1500 кв.м	–

1	2	3
23	50:26:0191122:117 (Российская Федерация, город Москва, вн.тер.г. муниципальный округ Филimonковский, квартал 106, земельный участок 172), площадь участка – 1500 кв.м	–
24	50:26:0191122:12 (Российская Федерация, город Москва, вн.тер.г. муниципальный округ Филimonковский, квартал 106, земельный участок 156), площадь участка – 1655 кв.м	—
25	50:26:0191116:561 (Российская Федерация, город Москва, вн.тер.г. муниципальный округ Филimonковский, деревня Клоково, улица Журавлиная, земельный участок 9/1), площадь участка – 1198 кв.м	–
26	50:26:0191122:133 (Российская Федерация, город Москва, вн.тер.г. поселение Первомайское, квартал 106, земельный участок 162), площадь участка – 1654 кв.м	–
27	50:26:0191122:134 (Российская Федерация, город Москва, вн.тер.г. муниципальный округ Филimonковский, квартал 106, земельный участок 152), площадь участка – 1690 кв.м	–
28	50:26:0191122:140 (Российская Федерация, город Москва, вн.тер.г. поселение Первомайское, деревня Клоково, земельный участок 68), площадь участка – 1379 кв.м	–
29	50:26:0191122:148 (Российская Федерация, город Москва, вн.тер.г. поселение Первомайское, квартал 106, земельный участок 107), площадь участка – 1500 кв.м	–
30	50:26:0191122:149 (Российская Федерация, город Москва, вн.тер.г. муниципальный округ Филimonковский, квартал 106, земельный участок 130), площадь участка – 1499 кв.м	–
31	50:26:0191122:153 (Российская Федерация, город Москва, вн.тер.г. муниципальный округ Филimonковский, квартал 106, земельный участок 155), площадь участка – 1655 кв.м	–
32	50:26:0191122:157 (Российская Федерация, город Москва, вн.тер.г. поселение Первомайское, деревня Клоково, земельный участок 50), площадь участка – 1280 кв.м	–
33	50:26:0191122:163 (Российская Федерация, город Москва, вн.тер.г. муниципальный округ Филimonковский, квартал 106, земельный участок 85), площадь участка – 1569 кв.м	–
34	50:26:0191122:164 (Российская Федерация, город Москва, вн.тер.г. муниципальный округ Филimonковский, квартал 106, земельный участок 170), площадь участка – 1500 кв.м	–

1	2	3
35	50:26:0191122:211 (Российская Федерация, город Москва, вн.тер.г. поселение Первомайское, квартал 106, земельный участок 161), площадь участка – 1655 кв.м	–
36	50:26:0191122:217 (Российская Федерация, город Москва, вн.тер.г. муниципальный округ Филимонковский, квартал 106, земельный участок 154), площадь участка – 1654 кв.м	–
37	50:26:0191122:221 (Российская Федерация, город Москва, вн.тер.г. поселение Первомайское, деревня Клоково, земельный участок 67), площадь участка – 1385 кв.м	–
38	50:26:0191122:36 (Российская Федерация, город Москва, вн.тер.г. муниципальный округ Филимонковский, квартал 106, земельный участок 173), площадь участка – 1265 кв.м	–
39	50:26:0191122:42 (Российская Федерация, город Москва, вн.тер.г. поселение Первомайское, квартал 106, земельный участок 136), площадь участка – 1500 кв.м	–
40	50:26:0191122:43 (Российская Федерация, город Москва, вн.тер.г. поселение Первомайское, квартал 106, земельный участок 164), площадь участка – 1655 кв.м	–
41	50:26:0191122:54 (Российская Федерация, город Москва, вн.тер.г. поселение Первомайское, квартал 106, земельный участок 129), площадь участка – 1500 кв.м	–
42	50:26:0191122:56 (Российская Федерация, город Москва, вн.тер.г. поселение Первомайское, квартал 106, земельный участок 135), площадь участка – 1500 кв.м	–
43	50:26:0191122:57 (Российская Федерация, город Москва, вн.тер.г. муниципальный округ Филимонковский, квартал 106, земельный участок 153), площадь участка – 1654 кв.м	–
44	50:26:0191122:58 (Российская Федерация, город Москва, вн.тер.г. муниципальный округ Филимонковский, квартал 106, земельный участок 151), площадь участка – 2652 кв.м	–
45	50:26:0191122:68 (Российская Федерация, город Москва, вн.тер.г. поселение Первомайское, квартал 106, земельный участок 106), площадь участка – 1700 кв.м	–
46	50:26:0191122:7 (Российская Федерация, город Москва, вн.тер.г. муниципальный округ Филимонковский, квартал 106, земельный участок 1), площадь участка – 1550 кв.м	–

1	2	3
47	50:26:0191122:72 (Российская Федерация, город Москва, вн.тер.г. муниципальный округ Филimonковский, квартал 106, земельный участок 159), площадь участка – 1654 кв.м	–
48	50:26:0191122:78 (Российская Федерация, город Москва, вн.тер.г. муниципальный округ Филimonковский, квартал 106, земельный участок 171), площадь участка – 1499 кв.м	–
49	50:26:0191122:81 (Российская Федерация, город Москва, вн.тер.г. муниципальный округ Филimonковский, квартал 106, земельный участок 165), площадь участка – 2705 кв.м	–
50	50:26:0191122:82 (Российская Федерация, город Москва, вн.тер.г. муниципальный округ Филimonковский, квартал 106, земельный участок 105), площадь участка – 1670 кв.м	–
51	50:26:0191122:88 (Российская Федерация, город Москва, вн.тер.г. муниципальный округ Филimonковский, квартал 106, земельный участок 158), площадь участка – 1654 кв.м	–
52	50:26:0191228:6 (город Москва, поселение Первомайское, вблизи дер.Конюшково, уч-к 72), площадь участка – 2107 кв.м	–
53	77:18:0191105:257 (Российская Федерация, город Москва, вн.тер.г. муниципальный округ Филimonковский, квартал 101, земельный участок 82), площадь участка – 1500 кв.м	–
54	77:18:0191112:380 (Российская Федерация, город Москва, вн.тер.г. поселение Первомайское, деревня Конюшково, земельный участок 42Г), площадь участка – 365 кв.м	77:18:0191112:391 (Российская Федерация, город Москва, вн.тер.г. поселение Первомайское, деревня Конюшково, дом 42Г)
55	77:18:0191112:381 (Российская Федерация, город Москва, вн.тер.г. поселение Первомайское, деревня Конюшково, земельный участок 42А), площадь участка – 369 кв.м	77:18:0191112:390 (Российская Федерация, город Москва, вн.тер.г. поселение Первомайское, деревня Конюшково, дом 42А)
56	77:18:0191112:382 (Российская Федерация, город Москва, вн.тер.г. поселение Первомайское, деревня Конюшково, земельный участок 42Б), площадь участка – 366 кв.м	77:18:0191112:389 (Российская Федерация, город Москва, вн.тер.г. поселение Первомайское, деревня Конюшково, дом 42Б)
57	77:18:0191112:383 (Российская Федерация, город Москва, вн.тер.г. поселение Первомайское, деревня Конюшково, земельный участок 42В), площадь участка – 400 кв.м	77:18:0191112:395 (Российская Федерация, город Москва, вн.тер.г. городской округ Троицк, деревня Конюшково, дом 42В)

1	2	3
58	77:18:0191117:412 (Российская Федерация, город Москва, вн.тер.г. поселение Первомайское, квартал 223, земельный участок 52), площадь участка – 532 кв.м	77:18:0191117:416 (Российская Федерация, город Москва, вн.тер.г. муниципальный округ Филимонковский, квартал 223, дом 52)
59	77:18:0191117:413 (Российская Федерация, город Москва, вн.тер.г. поселение Первомайское, квартал 223, земельный участок 52Б), площадь участка – 500 кв.м	77:18:0191117:416 (Российская Федерация, город Москва, вн.тер.г. муниципальный округ Филимонковский, квартал 223, дом 52)
60	77:18:0191117:414 (Российская Федерация, город Москва, вн.тер.г. поселение Первомайское, квартал 223, земельный участок 52А), площадь участка – 468 кв.м	77:18:0191117:415 (Российская Федерация, город Москва, вн.тер.г. поселение Первомайское, квартал 223, дом 52А)
61	77:18:0191117:419 (Москва, вн.тер.г. поселение Первомайское, кв-л 223), площадь участка – 495 кв.м	–
62	77:18:0191117:420 (Москва, вн.тер.г. поселение Первомайское, кв-л 223), площадь участка – 435 кв.м	–
63	77:18:0191117:421 (Москва, вн.тер.г. поселение Первомайское, кв-л 223), площадь участка – 142 кв.м	–
64	77:18:0191117:422 (Москва, вн.тер.г. поселение Первомайское, кв-л 223), площадь участка – 468 кв.м	–
65	77:18:0191117:423 (Москва, вн.тер.г. поселение Первомайское, кв-л 223), площадь участка – 459 кв.м	–
66	77:18:0191117:424 (Москва, вн.тер.г. поселение Первомайское, кв-л 223), площадь участка – 156 кв.м	–
67	77:18:0191117:425 (Москва, вн.тер.г. поселение Первомайское, кв-л 223), площадь участка – 494 кв.м	–
68	77:18:0191117:426 (Москва, вн.тер.г. поселение Первомайское, кв-л 223), площадь участка – 467 кв.м	–
69	77:18:0191117:427 (Москва, вн.тер.г. поселение Первомайское, кв-л 223), площадь участка – 461 кв.м	–
70	77:18:0191117:428 (Москва, вн.тер.г. поселение Первомайское, кв-л 223), площадь участка – 481 кв.м	–
71	77:18:0191117:429 (Москва, вн.тер.г. поселение Первомайское, кв-л 223), площадь участка – 441 кв.м	–
72	77:18:0191117:430 (Российская Федерация, г. Москва, п. Первомайское, кв-л 223), площадь участка – 500 кв.м	–
73	77:18:0191117:431 (Российская Федерация, г. Москва, п. Первомайское, кв-л 223), площадь участка – 500 кв.м	–
74	77:18:0191117:432 (Российская Федерация, г. Москва, п. Первомайское, кв-л 223), площадь участка – 539 кв.м	77:18:0191117:437 (Российская Федерация, город Москва, вн.тер.г. муниципальный округ Филимонковский, кв-л 223)

1	2	3
75	77:18:0191117:433 (Российская Федерация, г. Москва, п. Первомайское, кв-л 223), площадь участка – 471 кв.м	–
76	77:18:0191117:434 (Российская Федерация, г. Москва, п. Первомайское, кв-л 223), площадь участка – 537 кв.м	–
77	77:18:0191117:435 (Российская Федерация, г. Москва, п. Первомайское, кв-л 223), площадь участка – 453 кв.м	–
78	50:26:0191120:19 (Российская Федерация, город Москва, вн.тер.г. муниципальный округ Филимонковский, квартал 101, земельный участок 78), площадь участка – 2100 кв.м	–
79	50:26:0191120:3 (Российская Федерация, город Москва, вн.тер.г. муниципальный округ Филимонковский, квартал 101, земельный участок 74), площадь участка – 2100 кв.м	–
80	50:26:0191120:30 (Российская Федерация, город Москва, вн.тер.г. муниципальный округ Филимонковский, квартал 101, земельный участок 77), площадь участка – 2100 кв.м	–
81	50:26:0191120:35 (Российская Федерация, город Москва, вн.тер.г. муниципальный округ Филимонковский, квартал 101, земельный участок 80), площадь участка – 2140 кв.м	–
82	50:26:0191120:36 (Российская Федерация, город Москва, вн.тер.г. муниципальный округ Филимонковский, квартал 101, земельный участок 79), площадь участка – 2120 кв.м	–
83	50:26:0191120:37 (Российская Федерация, город Москва, вн.тер.г. муниципальный округ Филимонковский, квартал 101, земельный участок 75), площадь участка – 2100 кв.м	–
84	50:26:0191120:46 (Российская Федерация, город Москва, вн.тер.г. муниципальный округ Филимонковский, квартал 101, земельный участок 76), площадь участка – 2100 кв.м	–
85	50:26:0191105:210 (Российская Федерация, город Москва, вн.тер.г. муниципальный округ Филимонковский, деревня Клоково, земельный участок 22А), площадь участка – 1270 кв.м	77:18:0191105:255 (Российская Федерация, город Москва, вн.тер.г. муниципальный округ Филимонковский, деревня Клоково, дом 22А, строение 1); 77:18:0190402:531 (Российская Федерация, город Москва, вн.тер.г. муниципальный округ Филимонковский, деревня Клоково, дом 22А)

3.2.3. Перечень земельных участков, в отношении которых проектом межевания территории предлагается установление сервитута или публичного сервитута для размещения линейных объектов

№ п/п	Перечень кадастровых номеров существующих земельных участков, в отношении которых предполагается установление сервитута, их адреса или описание местоположения	Перечень и адреса объектов недвижимого имущества
1	2	3
1	50:21:0000000:797 (Российская Федерация, город Москва, вн.тер.г. городской округ Троицк, квартал 29, земельный участок 10)	–
2	50:21:0140116:38 (Российская Федерация, город Москва, вн.тер.г. городской округ Троицк, квартал 153, земельный участок 10)	–
3	50:26:0191112:15 (Местоположение установлено относительно ориентира, расположенного в границах участка. Почтовый адрес ориентира: город Москва, поселение Первомайское, вблизи дер. Конюшково, уч-к 68)	–
4	50:26:0191115:135 (Местоположение установлено относительно ориентира, расположенного в границах участка. Почтовый адрес ориентира: город Москва, поселение Первомайское, вблизи хут. Ильичевка)	–
5	50:26:0191116:21 (Российская Федерация, город Москва, вн.тер.г. муниципальный округ Филimonковский, деревня Клоково, бульвар Певчий, земельный участок 2)	77:18:0191116:241 (Российская Федерация, город Москва, вн.тер.г. муниципальный округ Филimonковский, деревня Клоково, бульвар Певчий, дом 2)
6	50:26:0191116:619 (Российская Федерация, город Москва, вн.тер.г. муниципальный округ Филimonковский, деревня Клоково, бульвар Певчий, земельный участок 3/1)	–
7	50:26:0191116:620 (Российская Федерация, город Москва, вн.тер.г. муниципальный округ Филimonковский, деревня Клоково, бульвар Певчий, земельный участок 1А)	77:18:0191116:226 (Российская Федерация, город Москва, вн.тер.г. муниципальный округ Филimonковский, деревня Клоково, улица Журавлиная, дом 3, корпус 1)
8	77:18:0191228:372 (Российская Федерация, г. Москва, вн.тер.г. поселение Первомайское, д. Конюшково)	–
9	50:26:0191117:5 (Российская Федерация, город Москва, вн.тер.г. муниципальный округ Филimonковский, квартал 223, земельный участок 51)	77:18:0191117:82 (Российская Федерация, город Москва, вн.тер.г. муниципальный округ Филimonковский, квартал 223, дом 51, строение 1)
10	50:26:0191122:109 (Российская Федерация, город Москва, вн.тер.г. муниципальный округ Филimonковский, квартал 106, земельный участок 35)	–
11	50:26:0191122:132 (Российская Федерация, город Москва, вн.тер.г. муниципальный округ Филimonковский, квартал 106, земельный участок 134)	–
12	50:26:0191122:165 (Российская Федерация, город Москва, вн.тер.г. муниципальный округ Филimonковский, квартал 106, земельный участок 169)	–
13	50:26:0191122:177 (Российская Федерация, город Москва, вн.тер.г. муниципальный округ Филimonковский, квартал 106, земельный участок 168)	–
14	50:26:0191122:201 (Российская Федерация, город Москва, вн.тер.г. муниципальный округ Филimonковский, квартал 106, земельный участок 167)	–
15	50:26:0191122:208 (Российская Федерация, город Москва, вн.тер.г. муниципальный округ Филimonковский, квартал 106, земельный участок 131)	–

1	2	3
16	50:26:0191122:215 (Российская Федерация, город Москва, вн.тер.г. муниципальный округ Филимонковский, квартал 105, земельный участок 73)	–
17	50:26:0191122:216 (Российская Федерация, город Москва, вн.тер.г. муниципальный округ Филимонковский, квартал 106, земельный участок 1А)	–
18	50:26:0191122:53 (Российская Федерация, город Москва, вн.тер.г. муниципальный округ Филимонковский, квартал 106, земельный участок 133)	–
19	50:26:0191122:71 (Российская Федерация, город Москва, вн.тер.г. муниципальный округ Филимонковский, квартал 106, земельный участок 128)	–
20	50:26:0191122:80 (Российская Федерация, город Москва, вн.тер.г. муниципальный округ Филимонковский, квартал 106, земельный участок 166)	–
21	50:26:0191122:84 (Российская Федерация, город Москва, вн.тер.г. муниципальный округ Филимонковский, квартал 106, земельный участок 132)	–
22	50:26:0191125:27 (Российская Федерация, город Москва, вн.тер.г. муниципальный округ Филимонковский, квартал 223, земельный участок 39)	–
23	50:26:0191218:148 (Российская Федерация, город Москва, вн.тер.г. городской округ Троицк, деревня Фоминское, улица Западная, земельный участок 41А)	–
24	50:26:0191218:149 (Российская Федерация, город Москва, вн.тер.г. городской округ Троицк, деревня Фоминское, улица Западная, земельный участок 41)	–
25	50:26:0191218:150 (Российская Федерация, город Москва, вн.тер.г. городской округ Троицк, деревня Фоминское, улица Западная, земельный участок 43)	77:18:0191218:461 (Российская Федерация, город Москва, вн.тер.г. городской округ Троицк, деревня Фоминское, улица Западная, дом 43, строение 1)
26	50:26:0191218:151 (Российская Федерация, город Москва, вн.тер.г. городской округ Троицк, деревня Фоминское, улица Западная, земельный участок 45)	–
27	50:26:0191218:152 (Российская Федерация, город Москва, вн.тер.г. городской округ Троицк, деревня Фоминское, улица Западная, земельный участок 47)	77:18:0191218:84 (Российская Федерация, город Москва, вн.тер.г. городской округ Троицк, деревня Фоминское, улица Западная, дом 47)
28	50:26:0191218:491 (Российская Федерация, город Москва, вн.тер.г. городской округ Троицк, деревня Фоминское, земельный участок 1Д)	–
29	50:26:0191231:2 (Российская Федерация, город Москва, вн.тер.г. городской округ Троицк, деревня Фоминское, земельный участок 1Д/2)	–
30	77:00:0000000:499227 (Российская Федерация, город Москва, внутригородская территория поселение Первомайское, квартал 155, земельный участок 3Б)	–
31	77:00:0000000:67604 (г. Москва, поселения Марушкинское, Филимонковское, Десеновское, Первомайское, между д. Марфино, д. Акиньишино, д. Середнево, д. Староселье, д. Харьино, д. Кончеево, д. Кнутово, п. Марьино, д. Писково, д. Тупиково, д. Фоминское, д. Клоково, д. Верховье, д. Горчаково)	–
32	77:17:0150309:6155 (Российская Федерация, город Москва, внутригородская территория городское поселение Десеновское, квартал 23)	–
33	77:17:0150309:7851 (Москва, п Десеновское, 18 кв-л)	–
34	77:17:0150309:8041 (Российская Федерация, город Москва, вн.тер.г. поселение Десеновское)	–

1	2	3
35	77:17:0150309:8058 (Российская Федерация, г. Москва, вн.тер.г. поселение Десеновское, кв-л 4)	–
36	77:18:0000000:33816 (Российская Федерация, город Москва, вн.тер.г. городской округ Троицк, квартал 114, земельный участок 5)	–
37	77:18:0000000:35358 (Российская Федерация, город Москва, вн.тер.г. муниципальный округ Филimonковский, квартал 223, земельный участок 7)	77:18:0191107:318 (Российская Федерация, город Москва, вн.тер.г. муниципальный округ Филimonковский, квартал 223, дом 7)
38	77:18:0000000:38884 (Российская Федерация, город Москва, внутригородская территория поселение Первомайское, квартал 211, земельный участок 2)	77:18:0000000:37759 (Российская Федерация, город Москва, вн.тер.г. поселение Первомайское, квартал 211, дом 1, строение 1)
39	77:18:0191112:360 (Российская Федерация, город Москва, вн.тер.г. городской округ Троицк, деревня Конюшково, земельный участок 39)	–
40	77:18:0191228:366 (Российская Федерация, г. Москва, вн.тер.г. поселение Первомайское, д. Конюшково)	–
41	77:18:0191228:368 (Российская Федерация, г. Москва, вн.тер.г. поселение Первомайское, д. Конюшково)	–
42	77:18:0000000:38951 (Российская Федерация, город Москва, внутригородская территория поселение Первомайское, квартал 211, земельный участок 2/1)	77:18:0000000:37759 (Российская Федерация, город Москва, вн.тер.г. муниципальный округ Филimonковский, квартал 211, дом 1, строение 1)

3.2.4. Перечень координат характерных точек, образуемых и (или) изменяемых земельных участков

№ точки	Координаты точки (система координат, используемая для ведения Единого государственного реестра недвижимости (МСК-77))	
	X	Y
1	2	3
Участок № 1		
1	-17916.16	-14951.61
2	-17919.82	-14945.89
3	-17924.18	-14939.18
4	-17928.59	-14932.50
5	-17933.05	-14925.86
6	-17937.56	-14919.26
7	-17942.13	-14912.69
8	-17946.75	-14906.15
9	-17951.42	-14899.66
10	-17956.14	-14893.20
11	-17959.82	-14888.23
12	-17963.54	-14883.28
13	-17967.28	-14878.36

№ точки	Координаты точки (система координат, используемая для ведения Единого государственного реестра недвижимости (МСК-77))	
	X	Y
1	2	3
14	-17971.06	-14873.46
15	-17970.42	-14717.01
16	-17970.39	-14713.39
17	-17970.31	-14709.77
18	-17970.18	-14706.16
19	-17970.01	-14702.55
20	-17969.80	-14698.94
21	-17969.55	-14695.33
22	-17969.25	-14691.72
23	-17968.91	-14688.12
24	-17968.53	-14684.53
25	-17968.10	-14680.93
26	-17967.63	-14677.35
27	-17967.11	-14673.77

№ точки	Координаты точки (система координат, используемая для ведения Единого государственного реестра недвижимости (МСК-77))	
	X	Y
1	2	3
28	-17966.55	-14670.19
29	-17965.95	-14666.63
30	-17965.31	-14663.07
31	-17964.62	-14659.52
32	-17963.89	-14655.97
33	-17963.12	-14652.44
34	-17962.31	-14648.92
35	-17961.45	-14645.40
36	-17960.55	-14641.90
37	-17959.61	-14638.41
38	-17958.63	-14634.93
39	-17957.60	-14631.46
40	-17956.53	-14628.00
41	-17931.93	-14604.90
42	-17842.74	-14521.12
43	-17839.87	-14518.07
44	-17836.98	-14515.03
45	-17834.08	-14512.01
46	-17831.17	-14509.00
47	-17828.23	-14506.01
48	-17825.29	-14503.03
49	-17822.32	-14500.07
50	-17819.35	-14497.13
51	-17816.35	-14494.20
52	-17813.35	-14491.28
53	-17810.32	-14488.38
54	-17807.29	-14485.50
55	-17804.23	-14482.63
56	-17801.16	-14479.78
57	-17798.08	-14476.94
58	-17794.99	-14474.12
59	-17791.87	-14471.31
60	-17788.75	-14468.53
61	-17785.61	-14465.75
62	-17782.45	-14463.00
63	-17779.28	-14460.26
64	-17776.10	-14457.53
65	-17772.90	-14454.83

№ точки	Координаты точки (система координат, используемая для ведения Единого государственного реестра недвижимости (МСК-77))	
	X	Y
1	2	3
66	-17769.69	-14452.14
67	-17766.47	-14449.46
68	-17763.23	-14446.81
69	-17762.95	-14446.58
70	-17767.70	-14441.16
71	-17766.63	-14439.20
72	-17762.03	-14435.61
73	-17743.48	-14421.67
74	-17736.68	-14426.04
75	-17736.41	-14425.85
76	-17733.48	-14423.66
77	-17730.10	-14421.18
78	-17726.72	-14418.71
79	-17723.32	-14416.26
80	-17719.91	-14413.82
81	-17716.49	-14411.41
82	-17713.06	-14409.01
83	-17709.61	-14406.63
84	-17706.15	-14404.27
85	-17702.68	-14401.92
86	-17699.19	-14399.60
87	-17695.70	-14397.29
88	-17692.19	-14395.00
89	-17688.67	-14392.73
90	-17685.14	-14390.47
91	-17681.60	-14388.24
92	-17678.04	-14386.02
93	-17674.48	-14383.82
94	-17670.90	-14381.64
95	-17667.31	-14379.48
96	-17663.71	-14377.34
97	-17660.10	-14375.21
98	-17656.48	-14373.11
99	-17652.85	-14371.02
100	-17649.21	-14368.95
101	-17645.55	-14366.90
102	-17641.89	-14364.87
103	-17638.22	-14362.86

№ точки	Координаты точки (система координат, используемая для ведения Единого государственного реестра недвижимости (МСК-77))	
	X	Y
1	2	3
104	-17634.53	-14360.87
105	-17630.84	-14358.90
106	-17627.13	-14356.94
107	-17623.42	-14355.01
108	-17619.69	-14353.09
109	-17615.95	-14351.20
110	-17612.21	-14349.32
111	-17608.46	-14347.46
112	-17604.69	-14345.62
113	-17600.92	-14343.80
114	-17597.14	-14342.00
115	-17593.34	-14340.23
116	-17589.54	-14338.47
117	-17585.73	-14336.73
118	-17581.91	-14335.00
119	-17578.08	-14333.30
120	-17574.25	-14331.62
121	-17570.40	-14329.96
122	-17566.55	-14328.32
123	-17562.69	-14326.70
124	-17558.81	-14325.10
125	-17554.94	-14323.52
126	-17551.05	-14321.96
127	-17547.15	-14320.42
128	-17543.25	-14318.89
129	-17539.34	-14317.39
130	-17535.42	-14315.91
131	-17531.49	-14314.45
132	-17527.56	-14313.01
133	-17523.62	-14311.59
134	-17519.67	-14310.20
135	-17515.72	-14308.82
136	-17511.75	-14307.46
137	-17507.78	-14306.12
138	-17503.81	-14304.80
139	-17499.82	-14303.51
140	-17495.83	-14302.23
141	-17491.84	-14300.98

№ точки	Координаты точки (система координат, используемая для ведения Единого государственного реестра недвижимости (МСК-77))	
	X	Y
1	2	3
142	-17487.83	-14299.74
143	-17483.82	-14298.53
144	-17479.81	-14297.34
145	-17475.79	-14296.16
146	-17471.76	-14295.01
147	-17467.73	-14293.88
148	-17463.69	-14292.77
149	-17459.64	-14291.68
150	-17455.59	-14290.61
151	-17451.54	-14289.57
152	-17447.47	-14288.54
153	-17443.41	-14287.54
154	-17439.34	-14286.55
155	-17435.26	-14285.59
156	-17431.18	-14284.65
157	-17427.09	-14283.73
158	-17423.00	-14282.83
159	-17418.90	-14281.95
160	-17414.80	-14281.09
161	-17410.70	-14280.26
162	-17406.59	-14279.44
163	-17402.48	-14278.65
164	-17398.36	-14277.88
165	-17394.24	-14277.13
166	-17390.11	-14276.40
167	-17385.99	-14275.69
168	-17381.85	-14275.00
169	-17377.72	-14274.34
170	-17374.00	-14273.76
171	-17355.29	-14257.69
172	-17345.03	-14256.14
173	-17337.69	-14269.03
174	-17332.03	-14268.43
175	-17327.86	-14268.03
176	-17323.69	-14267.64
177	-17319.51	-14267.28
178	-17315.34	-14266.93
179	-17311.16	-14266.61

№ точки	Координаты точки (система координат, используемая для ведения Единого государственного реестра недвижимости (МСК-77))	
	X	Y
1	2	3
180	-17306.98	-14266.31
181	-17302.80	-14266.03
182	-17298.62	-14265.78
183	-17294.44	-14265.54
184	-17290.26	-14265.33
185	-17286.07	-14265.14
186	-17170.20	-14260.12
187	-17181.59	-14251.20
188	-17222.13	-14222.47
189	-17270.86	-14189.77
190	-17277.02	-14184.67
191	-17289.52	-14185.21
192	-17296.45	-14185.54
193	-17303.37	-14185.92
194	-17310.30	-14186.35
195	-17317.21	-14186.84
196	-17324.13	-14187.38
197	-17327.33	-14187.66
198	-17329.96	-14187.89
199	-17342.46	-14189.25
200	-17368.25	-14192.37
201	-17403.97	-14197.65
202	-17420.80	-14200.71
203	-17443.21	-14205.36
204	-17464.84	-14210.42
205	-17493.98	-14218.16
206	-17522.85	-14226.88
207	-17550.56	-14236.27
208	-17576.80	-14246.11
209	-17618.11	-14263.65
210	-17647.87	-14277.71
211	-17676.40	-14292.56
212	-17705.88	-14309.33
213	-17751.51	-14334.92
214	-17754.73	-14336.47
215	-17757.94	-14338.03
216	-17761.14	-14339.63
217	-17764.33	-14341.24

№ точки	Координаты точки (система координат, используемая для ведения Единого государственного реестра недвижимости (МСК-77))	
	X	Y
1	2	3
218	-17767.51	-14342.87
219	-17770.68	-14344.53
220	-17773.84	-14346.21
221	-17776.98	-14347.91
222	-17780.12	-14349.63
223	-17783.24	-14351.37
224	-17786.35	-14353.13
225	-17789.45	-14354.91
226	-17792.53	-14356.72
227	-17795.60	-14358.55
228	-17798.67	-14360.39
229	-17801.71	-14362.26
230	-17804.75	-14364.15
231	-17807.77	-14366.06
232	-17810.78	-14367.99
233	-17813.78	-14369.94
234	-17816.76	-14371.91
235	-17819.73	-14373.90
236	-17822.68	-14375.91
237	-17825.63	-14377.94
238	-17828.55	-14379.99
239	-17831.47	-14382.06
240	-17834.37	-14384.15
241	-17837.25	-14386.26
242	-17840.12	-14388.39
243	-17886.26	-14422.86
244	-17889.30	-14425.16
245	-17892.32	-14427.48
246	-17895.32	-14429.83
247	-17898.30	-14432.21
248	-17901.25	-14434.61
249	-17904.18	-14437.04
250	-17907.09	-14439.50
251	-17909.98	-14441.98
252	-17913.35	-14444.94
253	-17916.68	-14447.93
254	-17919.98	-14450.96
255	-17923.25	-14454.02

№ точки	Координаты точки (система координат, используемая для ведения Единого государственного реестра недвижимости (МСК-77))	
	X	Y
1	2	3
256	-17926.49	-14457.12
257	-17929.69	-14460.25
258	-17932.86	-14463.42
259	-17935.99	-14466.62
260	-17939.09	-14469.85
261	-17942.15	-14473.12
262	-17945.18	-14476.42
263	-17948.17	-14479.76
264	-17951.13	-14483.12
265	-17954.05	-14486.52
266	-17956.93	-14489.95
267	-17959.78	-14493.41
268	-17962.59	-14496.90
269	-17965.36	-14500.42
270	-17968.09	-14503.97
271	-17970.78	-14507.55
272	-17973.44	-14511.15
273	-18169.64	-14630.95
274	-18243.09	-14675.75
275	-18240.91	-14679.20
276	-18238.68	-14682.63
277	-18236.42	-14686.04
278	-18234.12	-14689.42
279	-18231.78	-14692.77
280	-18229.40	-14696.10
281	-18226.99	-14699.40
282	-18224.53	-14702.67
283	-18222.04	-14705.92
284	-18219.52	-14709.13
285	-18216.95	-14712.32
286	-18214.36	-14715.48
287	-18105.25	-14846.51
288	-18089.77	-14865.11
289	-17984.38	-15014.66
Участок № 2		
Контур 1		
1	-15980.80	-13867.88
2	-15978.75	-13865.30

№ точки	Координаты точки (система координат, используемая для ведения Единого государственного реестра недвижимости (МСК-77))	
	X	Y
1	2	3
3	-15975.94	-13861.76
4	-15947.62	-13826.14
5	-15945.24	-13823.14
6	-15941.00	-13812.99
7	-15871.43	-13725.46
8	-15869.73	-13723.30
9	-15868.06	-13721.12
10	-15866.40	-13718.93
11	-15864.77	-13716.72
12	-15863.16	-13714.49
13	-15861.57	-13712.24
14	-15860.01	-13709.98
15	-15858.46	-13707.71
16	-15856.95	-13705.42
17	-15855.45	-13703.11
18	-15818.62	-13652.10
19	-15793.21	-13619.17
20	-15698.14	-13507.99
21	-15648.86	-13451.31
22	-15647.30	-13449.62
23	-15645.62	-13447.75
24	-15643.95	-13445.85
25	-15642.41	-13444.05
26	-15636.94	-13437.55
27	-15631.59	-13431.14
28	-15626.27	-13424.71
29	-15620.97	-13418.26
30	-15615.70	-13411.78
31	-15610.45	-13405.29
32	-15605.23	-13398.77
33	-15600.04	-13392.23
34	-15594.87	-13385.68
35	-15589.73	-13379.10
36	-15584.62	-13372.50
37	-15579.53	-13365.88
38	-15574.48	-13359.24
39	-15569.44	-13352.58
40	-15564.43	-13345.90

№ точки	Координаты точки (система координат, используемая для ведения Единого государственного реестра недвижимости (МСК-77))	
	X	Y
1	2	3
41	-15559.46	-13339.20
42	-15554.50	-13332.48
43	-15549.58	-13325.74
44	-15544.68	-13318.97
45	-15539.81	-13312.19
46	-15534.97	-13305.40
47	-15530.15	-13298.58
48	-15525.36	-13291.74
49	-15520.60	-13284.88
50	-15515.87	-13278.00
51	-15511.16	-13271.11
52	-15506.49	-13264.19
53	-15501.84	-13257.26
54	-15497.21	-13250.31
55	-15492.62	-13243.33
56	-15488.05	-13236.35
57	-15483.44	-13229.22
58	-15481.58	-13226.29
59	-15479.68	-13223.23
60	-15477.82	-13220.14
61	-15475.99	-13217.02
62	-15474.20	-13213.89
63	-15472.45	-13210.74
64	-15469.17	-13204.55
65	-15462.24	-13191.12
66	-15437.95	-13147.85
67	-15382.18	-13042.72
68	-15310.19	-12894.18
69	-15284.47	-12840.03
70	-15268.53	-12806.26
71	-15255.35	-12770.39
72	-15245.71	-12740.83
73	-15236.52	-12711.12
74	-15227.78	-12681.28
75	-15219.50	-12651.30
76	-15211.67	-12621.21
77	-15207.65	-12604.95
78	-15203.76	-12588.66

№ точки	Координаты точки (система координат, используемая для ведения Единого государственного реестра недвижимости (МСК-77))	
	X	Y
1	2	3
79	-15200.00	-12572.34
80	-15178.48	-12556.85
81	-14999.98	-12574.90
82	-14921.16	-12582.89
83	-14919.63	-12567.97
84	-14917.57	-12548.08
85	-15173.52	-12521.37
86	-15183.97	-12494.29
87	-15178.15	-12461.36
88	-15172.88	-12428.33
89	-15168.14	-12395.21
90	-15038.87	-11435.16
91	-15038.62	-11433.30
92	-15032.93	-11391.05
93	-15031.45	-11380.06
94	-15026.38	-11342.47
95	-15025.58	-11336.48
96	-14982.31	-11015.14
97	-14981.10	-11005.51
98	-14980.06	-10995.86
99	-14979.20	-10986.20
100	-14978.51	-10976.52
101	-14978.00	-10966.83
102	-14977.66	-10957.13
103	-14977.50	-10947.43
104	-14977.50	-10937.73
105	-14977.69	-10928.03
106	-14978.05	-10918.33
107	-14978.58	-10908.64
108	-14979.28	-10898.96
109	-14980.16	-10889.30
110	-14981.22	-10879.65
111	-14982.44	-10870.03
112	-15026.01	-10550.92
113	-15083.66	-10128.68
114	-15104.62	-9975.09
115	-15105.99	-9965.12
116	-15129.60	-9722.80

№ точки	Координаты точки (система координат, используемая для ведения Единого государственного реестра недвижимости (МСК-77))	
	X	Y
1	2	3
117	-15115.83	-9606.35
118	-15111.13	-9590.87
119	-15079.78	-9487.68
120	-14976.36	-9286.46
121	-14902.75	-9105.45
122	-14882.30	-9097.60
123	-14831.32	-9122.37
124	-14813.85	-9086.39
125	-14868.98	-9059.60
126	-14876.32	-9040.46
127	-14817.63	-8896.14
128	-14795.08	-8787.62
129	-14743.02	-8659.60
130	-14743.51	-8659.44
131	-14746.47	-8660.63
132	-14753.60	-8661.67
133	-14754.91	-8661.50
134	-14759.21	-8660.96
135	-14767.78	-8657.62
136	-14780.26	-8656.74
137	-14780.71	-8656.71
138	-14797.51	-8652.72
139	-14806.80	-8647.59
140	-14819.39	-8642.76
141	-14822.28	-8642.14
142	-14868.14	-8754.90
143	-14928.77	-8850.89
144	-14983.74	-8986.07
145	-15004.19	-8993.92
146	-15060.22	-8966.70
147	-15077.70	-9002.67
148	-15042.63	-9019.71
149	-15017.51	-9031.92
150	-15010.17	-9051.06
151	-15090.16	-9247.74
152	-15153.90	-9457.56
153	-15186.16	-9555.47
154	-15191.38	-9577.22

№ точки	Координаты точки (система координат, используемая для ведения Единого государственного реестра недвижимости (МСК-77))	
	X	Y
1	2	3
155	-15191.96	-9579.82
156	-15195.25	-9595.45
157	-15198.20	-9611.13
158	-15200.83	-9626.88
159	-15203.13	-9642.67
160	-15204.90	-9656.83
161	-15209.81	-9730.08
162	-15209.75	-9761.78
163	-15208.36	-9793.46
164	-15205.34	-9827.97
165	-15200.73	-9862.49
166	-15183.19	-9986.23
167	-15183.19	-9986.23
168	-15180.26	-10007.82
169	-15161.28	-10147.81
170	-15085.63	-10705.56
171	-15064.38	-10861.23
172	-15061.71	-10880.85
173	-15061.21	-10884.70
174	-15060.91	-10887.00
175	-15060.19	-10893.16
176	-15059.56	-10899.32
177	-15059.02	-10905.50
178	-15058.55	-10911.68
179	-15058.17	-10917.87
180	-15057.87	-10924.06
181	-15057.66	-10930.25
182	-15057.53	-10936.45
183	-15057.48	-10942.65
184	-15057.51	-10948.85
185	-15057.63	-10955.05
186	-15057.84	-10961.25
187	-15058.12	-10967.44
188	-15058.44	-10972.66
189	-15058.49	-10973.63
190	-15058.95	-10979.81
191	-15059.48	-10985.99
192	-15060.10	-10992.15

№ точки	Координаты точки (система координат, используемая для ведения Единого государственного реестра недвижимости (МСК-77))	
	X	Y
1	2	3
193	-15060.81	-10998.31
194	-15061.59	-11004.46
195	-15069.63	-11064.16
196	-15069.68	-11064.51
197	-15067.13	-11083.03
198	-15100.86	-11333.53
199	-15102.28	-11344.10
200	-15107.10	-11379.86
201	-15107.34	-11381.66
202	-15113.03	-11423.91
203	-15114.27	-11433.12
204	-15136.49	-11598.14
205	-15240.95	-12373.88
206	-15256.71	-12455.56
207	-15265.29	-12500.90
208	-15276.44	-12510.76
209	-15560.64	-12484.72
210	-15715.33	-12470.69
211	-15719.43	-12502.15
212	-15563.57	-12517.58
213	-15402.02	-12529.63
214	-15401.74	-12529.66
215	-15279.89	-12542.79
216	-15273.27	-12552.37
217	-15275.28	-12561.07
218	-15299.90	-12656.12
219	-15302.37	-12664.70
220	-15304.88	-12673.27
221	-15307.42	-12681.82
222	-15310.01	-12690.37
223	-15312.63	-12698.90
224	-15315.29	-12707.42
225	-15340.93	-12783.56
226	-15365.15	-12838.89
227	-15382.85	-12880.89
228	-15441.71	-13008.23
229	-15464.84	-13052.61
230	-15470.30	-13062.69

№ точки	Координаты точки (система координат, используемая для ведения Единого государственного реестра недвижимости (МСК-77))	
	X	Y
1	2	3
231	-15475.81	-13072.74
232	-15481.38	-13082.75
233	-15487.01	-13092.74
234	-15492.69	-13102.69
235	-15498.43	-13112.61
236	-15504.23	-13122.50
237	-15510.09	-13132.35
238	-15512.23	-13136.00
239	-15514.31	-13139.68
240	-15516.34	-13143.39
241	-15518.30	-13147.13
242	-15521.16	-13152.67
243	-15553.14	-13207.96
244	-15627.76	-13307.30
245	-15706.75	-13403.37
246	-15881.62	-13597.84
247	-15924.71	-13645.09
248	-15925.64	-13645.95
249	-15927.49	-13647.67
250	-15929.33	-13649.41
251	-15931.15	-13651.17
252	-15932.68	-13652.67
253	-15943.98	-13662.99
254	-15943.43	-13663.42
255	-15942.91	-13663.89
256	-15942.43	-13664.39
257	-15941.98	-13664.93
258	-15941.58	-13665.49
259	-15941.21	-13666.08
260	-15940.88	-13666.70
261	-15940.60	-13667.34
262	-15940.36	-13667.99
263	-15940.17	-13668.66
264	-15940.03	-13669.35
265	-15939.93	-13670.04
266	-15939.89	-13670.73
267	-15939.89	-13671.43
268	-15939.94	-13672.12

№ точки	Координаты точки (система координат, используемая для ведения Единого государственного реестра недвижимости (МСК-77))	
	X	Y
1	2	3
269	-15940.04	-13672.81
270	-15940.18	-13673.50
271	-15940.38	-13674.17
272	-15940.62	-13674.82
273	-15940.90	-13675.46
274	-15941.23	-13676.07
275	-15941.60	-13676.66
276	-15942.01	-13677.23
277	-15942.46	-13677.76
278	-16000.00	-13741.53
279	-16001.90	-13743.64
280	-16019.08	-13758.20
281	-16022.83	-13762.35
282	-16056.34	-13799.49
283	-16059.28	-13802.75
284	-16102.28	-13854.89
285	-16147.51	-13905.01
286	-16189.40	-13910.07
287	-16215.95	-13883.53
288	-16226.03	-13872.25
289	-16369.74	-13711.49
290	-16314.25	-13673.63
291	-16300.88	-13675.54
292	-16331.89	-13637.31
293	-16334.03	-13651.78
294	-16382.49	-13689.47
295	-16416.87	-13687.78
296	-16588.06	-13479.21
297	-16620.72	-13502.47
298	-16451.45	-13708.69
299	-16446.67	-13714.52
300	-16454.85	-13750.58
301	-16445.52	-13764.48
302	-16424.65	-13769.76
303	-16298.11	-13935.98
304	-16297.68	-13969.26
305	-16318.04	-14012.31
306	-16350.95	-14040.38

№ точки	Координаты точки (система координат, используемая для ведения Единого государственного реестра недвижимости (МСК-77))	
	X	Y
1	2	3
307	-16351.46	-14040.74
308	-16396.40	-14058.43
309	-16400.93	-14060.19
310	-16405.49	-14061.91
311	-16410.07	-14063.58
312	-16414.66	-14065.20
313	-16419.26	-14066.78
314	-16423.88	-14068.32
315	-16428.52	-14069.80
316	-16433.17	-14071.24
317	-16437.84	-14072.64
318	-16442.51	-14073.99
319	-16447.21	-14075.29
320	-16451.91	-14076.55
321	-16456.63	-14077.76
322	-16461.36	-14078.92
323	-16466.10	-14080.03
324	-16470.85	-14081.10
325	-16583.77	-14105.89
326	-16617.37	-14113.26
327	-16628.72	-14115.76
328	-16656.26	-14121.80
329	-16666.16	-14122.71
330	-16673.28	-14123.54
331	-16681.49	-14124.98
332	-16689.33	-14126.14
333	-16696.97	-14127.58
334	-16701.72	-14128.71
335	-16706.32	-14129.72
336	-16755.16	-14140.44
337	-16760.33	-14141.58
338	-16779.76	-14148.91
339	-16799.84	-14153.32
340	-16802.74	-14153.98
341	-16805.63	-14154.66
342	-16808.51	-14155.38
343	-16811.39	-14156.12
344	-16814.26	-14156.90

№ точки	Координаты точки (система координат, используемая для ведения Единого государственного реестра недвижимости (МСК-77))	
	X	Y
1	2	3
345	-16817.11	-14157.71
346	-16819.96	-14158.56
347	-16822.80	-14159.43
348	-16826.87	-14160.70
349	-16830.70	-14161.19
350	-16840.17	-14162.26
351	-16849.63	-14163.38
352	-16859.09	-14164.39
353	-16868.57	-14165.36
354	-16878.04	-14166.22
355	-16893.43	-14167.44
356	-16897.63	-14167.72
357	-16909.42	-14168.80
358	-17007.71	-14173.04
359	-17016.93	-14173.44
360	-17080.56	-14176.16
361	-17109.70	-14177.41
362	-17178.39	-14180.42
363	-17150.47	-14201.85
364	-17142.62	-14208.03
365	-17134.18	-14214.55
366	-17133.40	-14215.29
367	-17132.78	-14215.78
368	-17119.67	-14228.03
369	-17108.98	-14240.60
370	-17108.54	-14241.11
371	-17108.48	-14241.19
372	-17107.88	-14241.90
373	-17099.74	-14252.88
374	-17097.80	-14257.01
375	-16924.52	-14249.53
376	-16923.71	-14249.52
377	-16922.08	-14249.52
378	-16884.43	-14248.89
379	-16846.80	-14247.22
380	-16809.23	-14244.52
381	-16786.96	-14242.30
382	-16771.76	-14240.79

№ точки	Координаты точки (система координат, используемая для ведения Единого государственного реестра недвижимости (МСК-77))	
	X	Y
1	2	3
383	-16734.39	-14236.04
384	-16697.18	-14230.26
385	-16660.13	-14223.46
386	-16639.57	-14221.33
387	-16631.16	-14217.32
388	-16600.81	-14202.84
389	-16595.41	-14204.14
390	-16592.91	-14208.33
391	-16586.67	-14206.83
392	-16550.31	-14197.01
393	-16514.23	-14186.19
394	-16511.02	-14185.13
395	-16462.10	-14174.39
396	-16417.79	-14164.77
397	-16395.78	-14160.64
398	-16354.32	-14152.94
399	-16337.84	-14163.69
400	-16322.51	-14168.16
401	-16305.52	-14171.46
402	-16282.96	-14174.26
403	-16263.40	-14172.81
404	-16242.75	-14165.14
405	-16158.04	-14115.39
406	-16138.05	-14103.65
407	-16112.53	-14129.35
408	-16087.65	-14145.70
409	-16041.46	-14185.03
410	-16036.49	-14209.83
411	-16035.83	-14233.30
412	-16036.09	-14250.15
413	-16077.19	-14284.79
414	-16077.22	-14290.93
415	-16084.13	-14291.07
416	-16106.64	-14291.82
417	-16118.49	-14292.86
418	-16137.56	-14295.70
419	-16153.02	-14299.66
420	-16166.12	-14303.12

№ точки	Координаты точки (система координат, используемая для ведения Единого государственного реестра недвижимости (МСК-77))	
	X	Y
1	2	3
421	-16207.58	-14313.66
422	-16252.04	-14325.76
423	-16293.07	-14336.05
424	-16348.29	-14350.72
425	-16375.74	-14357.58
426	-16439.93	-14374.37
427	-16448.67	-14370.11
428	-16468.32	-14375.93
429	-16453.75	-14413.03
430	-16441.18	-14407.96
431	-16437.02	-14389.14
432	-16374.70	-14373.28
433	-16328.01	-14361.01
434	-16247.97	-14340.38
435	-16182.95	-14323.12
436	-16138.78	-14312.24
437	-16114.58	-14308.42
438	-16077.21	-14307.98
439	-16077.22	-14314.79
440	-16041.84	-14351.80
441	-16037.85	-14368.16
442	-16038.75	-14429.56
443	-16044.61	-14481.60
444	-16044.58	-14500.79
445	-16040.05	-14518.50
446	-16049.30	-14532.47
447	-16102.04	-14556.44
448	-16055.67	-14658.39
449	-16042.02	-14652.18
450	-16078.04	-14572.99
451	-16073.07	-14559.75
452	-16049.30	-14548.95
453	-16039.49	-14554.79
454	-16035.89	-14575.86
455	-16029.52	-14596.27
456	-16020.48	-14615.65
457	-16008.94	-14633.65
458	-16006.97	-14636.24

№ точки	Координаты точки (система координат, используемая для ведения Единого государственного реестра недвижимости (МСК-77))	
	X	Y
1	2	3
459	-15997.29	-14643.66
460	-15988.83	-14651.42
461	-15976.08	-14664.10
462	-15959.79	-14679.69
463	-15952.66	-14686.15
464	-15946.15	-14691.61
465	-15936.77	-14699.17
466	-15929.88	-14704.42
467	-15925.32	-14713.72
468	-15913.77	-14722.16
469	-15900.06	-14731.23
470	-15883.45	-14741.76
471	-15860.32	-14756.42
472	-15827.58	-14777.18
473	-15815.86	-14785.64
474	-15805.25	-14795.45
475	-15795.88	-14806.46
476	-15787.91	-14818.52
477	-15781.45	-14831.45
478	-15776.59	-14845.07
479	-15796.85	-14929.58
480	-15806.91	-14961.05
481	-15813.02	-14980.13
482	-15824.38	-15015.66
483	-15825.00	-15017.61
484	-15865.41	-15132.96
485	-15876.55	-15167.09
486	-15819.44	-15189.55
487	-15746.41	-14968.15
488	-15734.85	-14909.43
489	-15732.55	-14893.60
490	-15731.84	-14877.62
491	-15732.73	-14861.65
492	-15735.21	-14845.85
493	-15739.25	-14830.37
494	-15744.82	-14815.38
495	-15751.86	-14801.01
496	-15760.30	-14787.43

№ точки	Координаты точки (система координат, используемая для ведения Единого государственного реестра недвижимости (МСК-77))	
	X	Y
1	2	3
497	-15770.06	-14774.75
498	-15781.03	-14763.11
499	-15793.10	-14752.62
500	-15806.17	-14743.39
501	-15824.01	-14732.08
502	-15776.37	-14695.75
503	-15795.98	-14670.03
504	-15801.37	-14674.88
505	-15847.59	-14717.13
506	-15878.64	-14697.45
507	-15893.49	-14687.54
508	-15907.86	-14676.94
509	-15921.72	-14665.68
510	-15935.03	-14653.77
511	-15946.41	-14640.16
512	-15963.11	-14621.59
513	-15974.81	-14607.97
514	-15985.21	-14594.55
515	-15991.85	-14582.77
516	-15996.67	-14567.83
517	-15999.51	-14552.39
518	-16000.31	-14536.72
519	-15997.68	-14356.73
520	-15958.78	-14317.49
521	-15958.75	-14287.49
522	-15979.47	-14267.64
523	-15986.96	-14252.51
524	-15990.11	-14230.93
525	-15993.33	-14199.05
526	-16001.13	-14163.64
527	-16010.96	-14141.49
528	-16055.18	-14087.36
529	-16073.11	-14056.25
530	-16077.27	-14025.53
531	-16074.52	-14001.77
532	-16062.64	-13965.78
533	-16061.45	-13964.36
534	-16059.11	-13961.51

№ точки	Координаты точки (система координат, используемая для ведения Единого государственного реестра недвижимости (МСК-77))	
	X	Y
1	2	3
535	-16056.78	-13958.64
536	-16054.47	-13955.75
537	-16000.00	-13887.22
538	-15989.39	-13873.87
Контур 2		
1	-15099.57	-11445.79
2	-15097.31	-11430.96
3	-15107.95	-11429.34
4	-15110.21	-11444.17
Контур 3		
1	-15687.44	-13495.27
2	-15677.67	-13483.89
3	-15689.05	-13474.12
4	-15698.82	-13485.50
Контур 4		
1	-16661.63	-14201.09
2	-16647.02	-14197.71
3	-16649.90	-14185.22
4	-16664.52	-14188.59
Участок № 3		
Контур 1		
1	-14715.41	-8574.40
2	-14709.83	-8577.98
3	-14666.88	-8434.60
4	-14591.67	-8270.93
5	-14577.42	-8233.36
6	-14521.53	-8121.90
7	-14470.70	-8008.38
8	-14468.17	-8004.18
9	-14465.61	-8000.00
10	-14462.81	-7995.55
11	-14459.96	-7991.14
12	-14457.05	-7986.76
13	-14454.10	-7982.41
14	-14451.10	-7978.10
15	-14448.05	-7973.82
16	-14444.96	-7969.57
17	-14441.81	-7965.36

№ точки	Координаты точки (система координат, используемая для ведения Единого государственного реестра недвижимости (МСК-77))	
	X	Y
1	2	3
18	-14438.62	-7961.19
19	-14435.37	-7957.06
20	-14432.09	-7952.96
21	-14428.75	-7948.90
22	-14425.37	-7944.88
23	-14421.94	-7940.89
24	-14418.47	-7936.95
25	-14414.95	-7933.04
26	-14394.05	-7910.11
27	-14460.99	-7847.72
28	-14482.59	-7871.41
29	-14485.30	-7874.41
30	-14487.98	-7877.43
31	-14490.65	-7880.46
32	-14493.29	-7883.52
33	-14495.91	-7886.59
34	-14498.51	-7889.68
35	-14501.09	-7892.80
36	-14503.64	-7895.93
37	-14506.17	-7899.08
38	-14508.68	-7902.24
39	-14511.16	-7905.43
40	-14513.62	-7908.63
41	-14516.06	-7911.86
42	-14518.47	-7915.10
43	-14520.86	-7918.35
44	-14523.23	-7921.63
45	-14525.57	-7924.92
46	-14527.88	-7928.23
47	-14532.45	-7934.90
48	-14561.85	-7974.21
49	-14563.59	-7977.39
50	-14565.32	-7980.59
51	-14567.02	-7983.80
52	-14568.70	-7987.02
53	-14570.36	-7990.25
54	-14572.00	-7993.49
55	-14573.62	-7996.74

№ точки	Координаты точки (система координат, используемая для ведения Единого государственного реестра недвижимости (МСК-77))	
	X	Y
1	2	3
56	-14575.22	-8000.00
57	-14577.42	-8004.58
58	-14579.58	-8009.19
59	-14584.11	-8018.98
60	-14606.59	-8067.49
61	-14615.68	-8098.07
62	-14716.33	-8315.35
63	-14752.54	-8400.64
64	-14788.74	-8485.93
65	-14827.17	-8568.88
66	-14823.75	-8571.77
67	-14814.58	-8577.38
68	-14810.30	-8580.00
69	-14805.17	-8585.61
70	-14803.90	-8586.99
71	-14799.83	-8594.33
72	-14796.99	-8590.45
73	-14794.36	-8583.51
74	-14789.78	-8575.59
75	-14781.86	-8568.05
76	-14771.57	-8563.48
77	-14755.30	-8561.20
78	-14750.41	-8561.74
79	-14736.61	-8566.04
80	-14728.11	-8570.54
81	-14720.16	-8572.36
Контур 2		
1	-14530.22	-8135.63
2	-14524.07	-8121.95
3	-14532.33	-8118.34
4	-14538.18	-8132.05
Участок № 4		
1	-14530.22	-8135.63
2	-14524.07	-8121.95
3	-14532.33	-8118.34
4	-14538.18	-8132.05
Участок № 5		
1	-15575.76	-9461.05

№ точки	Координаты точки (система координат, используемая для ведения Единого государственного реестра недвижимости (МСК-77))	
	X	Y
1	2	3
2	-15568.72	-9453.25
3	-15579.86	-9443.20
4	-15586.90	-9451.01
Участок № 6		
1	-15547.59	-9465.51
2	-15533.57	-9442.04
3	-15514.46	-9385.87
4	-15516.97	-9384.19
5	-15529.44	-9375.78
6	-15529.30	-9368.35
7	-15548.77	-9361.02
8	-15558.62	-9388.15
9	-15588.22	-9435.96
Участок № 7		
1	-15099.57	-11445.79
2	-15097.31	-11430.96
3	-15107.95	-11429.34
4	-15110.21	-11444.17
Участок № 8		
1	-15687.44	-13495.27
2	-15677.67	-13483.89
3	-15689.05	-13474.12
4	-15698.82	-13485.50
Участок № 9		
1	-16661.63	-14201.09
2	-16647.02	-14197.71
3	-16649.90	-14185.22
4	-16664.52	-14188.59
Участок № 10		
1	-17099.98	-14177.00
2	-17094.30	-14176.75
3	-17083.83	-14176.30
4	-17016.93	-14173.44
5	-17020.18	-14114.93
6	-17102.40	-14115.62
Участок № 11		
1	-17161.98	-14170.63
2	-17171.89	-14157.42

№ точки	Координаты точки (система координат, используемая для ведения Единого государственного реестра недвижимости (МСК-77))	
	X	Y
1	2	3
3	-17185.38	-14167.94
4	-17176.33	-14180.30
5	-17174.46	-14180.22
Участок № 12		
1	-17398.40	-14196.83
2	-17388.00	-14195.29
3	-17379.22	-14193.99
4	-17368.25	-14192.37
5	-17342.46	-14189.25
6	-17331.23	-14188.02
7	-17335.67	-14150.20
8	-17401.08	-14164.98
Участок № 13		
1	-17493.98	-14218.16
2	-17497.83	-14203.10
3	-17515.69	-14207.03
4	-17512.10	-14223.63
5	-17506.34	-14221.89
6	-17497.95	-14219.36
Участок № 14		
1	-17808.20	-14366.34
2	-17807.29	-14365.75
3	-17804.75	-14364.15
4	-17801.71	-14362.26
5	-17798.67	-14360.39
6	-17795.60	-14358.55
7	-17792.53	-14356.72
8	-17789.45	-14354.91
9	-17786.35	-14353.13
10	-17783.24	-14351.37
11	-17780.12	-14349.63
12	-17822.93	-14332.61
13	-17865.75	-14301.58
14	-17874.04	-14298.44
15	-17881.45	-14307.99
16	-17867.41	-14313.77
17	-17835.97	-14343.92
18	-17810.78	-14367.99

№ точки	Координаты точки (система координат, используемая для ведения Единого государственного реестра недвижимости (МСК-77))	
	X	Y
1	2	3
19	-17809.28	-14367.02
Участок № 15		
1	-17704.20	-14414.71
2	-17697.63	-14417.68
3	-17640.35	-14375.26
4	-17624.42	-14363.73
5	-17618.31	-14361.02
6	-17609.62	-14361.81
7	-17602.01	-14364.68
8	-17562.73	-14411.63
9	-17571.35	-14417.04
10	-17609.01	-14374.04
11	-17617.42	-14374.95
12	-17670.76	-14418.69
13	-17692.08	-14435.20
14	-17700.82	-14439.42
15	-17708.74	-14443.30
16	-17715.95	-14451.14
17	-17724.86	-14443.52
18	-17719.53	-14436.34
19	-17736.41	-14425.85
20	-17733.48	-14423.66
21	-17730.10	-14421.18
22	-17726.71	-14418.72
23	-17723.31	-14416.27
24	-17719.91	-14413.82
25	-17714.43	-14409.98
26	-17709.61	-14406.63
Участок № 16		
1	-17164.23	-14172.36
2	-17158.19	-14179.52
3	-17146.93	-14179.03
4	-17160.69	-14161.72
5	-17165.79	-14165.55
6	-17161.98	-14170.63
Участок № 17		
1	-16603.09	-14110.13
2	-16608.30	-14085.28
3	-16605.59	-14084.71

№ точки	Координаты точки (система координат, используемая для ведения Единого государственного реестра недвижимости (МСК-77))	
	X	Y
1	2	3
4	-16600.15	-14109.48
Участок № 18		
1	-16445.52	-13764.48
2	-16470.05	-13785.41
3	-16479.92	-13772.84
4	-16454.85	-13750.58
Участок № 19		
1	-16042.02	-14652.18
2	-16055.67	-14658.39
3	-16065.39	-14671.32
4	-16064.63	-14673.12
5	-16034.07	-14659.03
Участок № 20		
1	-15883.45	-14741.76
2	-15906.99	-14767.24
3	-15892.88	-14784.08
4	-15871.14	-14765.61
5	-15860.32	-14756.42
Участок № 21		
1	-15991.85	-14582.77
2	-15985.21	-14594.55
3	-15987.88	-14564.08
4	-15983.90	-14545.38
5	-15975.96	-14508.00
6	-15999.90	-14508.69
7	-16000.31	-14536.72
8	-15999.51	-14552.39
9	-15996.67	-14567.83
Участок № 22		
1	-15109.39	-11396.88
2	-15259.01	-11472.80
3	-15313.44	-11400.74
4	-15308.65	-11397.12
5	-15257.25	-11465.18
6	-15108.42	-11389.66
Участок № 23		
1	-15479.40	-9347.76
2	-15469.96	-9352.04
3	-15442.50	-9360.67

№ точки	Координаты точки (система координат, используемая для ведения Единого государственного реестра недвижимости (МСК-77))	
	X	Y
1	2	3
4	-15389.55	-9388.59
5	-15380.86	-9393.55
6	-15377.88	-9397.15
7	-15354.77	-9463.26
8	-15345.88	-9487.70
9	-15330.21	-9492.87
10	-15265.75	-9515.44
11	-15258.23	-9518.59
12	-15241.99	-9516.39
13	-15232.09	-9514.60
14	-15222.23	-9513.28
15	-15212.34	-9512.07
16	-15202.41	-9511.07
17	-15170.46	-9507.83
18	-15162.54	-9483.78
19	-15174.84	-9485.00
20	-15184.58	-9485.96
21	-15184.74	-9495.91
22	-15188.01	-9497.88
23	-15193.61	-9498.42
24	-15243.30	-9503.38
25	-15253.32	-9504.07
26	-15260.82	-9503.14
27	-15270.16	-9499.54
28	-15279.31	-9495.75
29	-15288.49	-9491.68
30	-15297.84	-9488.00
31	-15307.16	-9484.37
32	-15316.43	-9480.91
33	-15325.58	-9476.76
34	-15331.50	-9474.32
35	-15336.46	-9466.90
36	-15339.65	-9457.39
37	-15343.21	-9447.93
38	-15362.37	-9401.84
39	-15366.14	-9392.46
40	-15370.13	-9385.49
41	-15375.20	-9383.07

№ точки	Координаты точки (система координат, используемая для ведения Единого государственного реестра недвижимости (МСК-77))	
	X	Y
1	2	3
42	-15383.85	-9378.18
43	-15442.73	-9346.48
44	-15444.68	-9345.75
45	-15474.88	-9335.08
46	-15494.01	-9329.57
47	-15501.60	-9325.81
48	-15517.76	-9309.87
49	-15524.13	-9323.41
50	-15510.58	-9331.21
51	-15529.30	-9368.35
52	-15529.44	-9375.78
53	-15516.97	-9384.19
54	-15510.76	-9388.35
55	-15492.50	-9343.37
Участок № 24		
1	-15584.05	-9421.00
2	-15583.28	-9421.23
3	-15582.57	-9421.60
4	-15580.09	-9422.83
5	-15573.83	-9412.71
6	-15575.85	-9412.31
7	-15576.68	-9411.72
8	-15578.16	-9411.10
9	-15579.07	-9402.46
10	-15586.19	-9411.34
11	-15596.13	-9421.26
Участок № 25		
1	-14678.12	-8472.12
2	-14665.00	-8477.72
3	-14668.66	-8486.31
4	-14680.82	-8481.12
Участок № 26		
1	-15824.38	-15015.66
2	-15813.02	-14980.13
3	-15844.36	-14984.36
4	-15852.04	-15005.42
Участок № 27		
1	-15384.80	-12531.48

№ точки	Координаты точки (система координат, используемая для ведения Единого государственного реестра недвижимости (МСК-77))	
	X	Y
1	2	3
2	-15371.45	-12532.92
3	-15371.45	-12542.99
4	-15384.80	-12542.99
Участок № 28		
1	-15094.77	-9537.01
2	-15058.88	-9535.14
3	-15059.33	-9527.88
4	-15092.63	-9529.98
Участок № 29		
1	-15032.36	-9463.78
2	-15029.18	-9456.86
3	-15057.97	-9445.24

№ точки	Координаты точки (система координат, используемая для ведения Единого государственного реестра недвижимости (МСК-77))	
	X	Y
1	2	3
4	-15061.22	-9451.56
Участок № 30		
1	-15141.22	-9415.83
2	-15139.03	-9408.61
3	-15154.91	-9402.12
4	-15157.18	-9408.97
Участок № 31		
1	-15575.76	-9461.05
2	-15586.90	-9451.01
3	-15601.75	-9461.07
4	-15585.23	-9474.07

3.2.5. Сведения о границах территории, применительно к которой осуществляется подготовка проекта межевания территории

№ точки	Координаты точки (система координат, используемая для ведения Единого государственного реестра недвижимости (МСК-77))	
	X	Y
1	2	3
1	-15697.06	-15057.94
2	-15745.58	-15067.66
3	-15853.45	-15407.30
4	-15817.00	-15613.09
5	-16081.68	-15609.62
6	-16067.95	-15446.76
7	-15849.36	-14899.21
8	-15871.09	-14821.06
9	-15986.24	-14686.87
10	-16043.07	-14680.64
11	-16072.12	-14673.93
12	-16106.76	-14571.18
13	-16133.94	-14514.84
14	-16136.27	-14355.77
15	-16464.84	-14436.54
16	-16565.14	-14262.87

№ точки	Координаты точки (система координат, используемая для ведения Единого государственного реестра недвижимости (МСК-77))	
	X	Y
1	2	3
17	-16906.74	-14413.01
18	-17145.99	-14468.63
19	-17295.32	-14352.47
20	-17528.72	-14465.69
21	-17684.93	-14586.23
22	-17826.60	-14709.66
23	-17862.75	-14953.21
24	-17713.05	-15262.17
25	-17862.28	-15348.32
26	-18156.42	-15542.46
27	-18249.02	-15468.07
28	-18321.80	-14521.95
29	-18156.39	-14512.54
30	-17862.34	-14257.31
31	-17264.82	-14068.52
32	-17266.03	-14061.82

№ точки	Координаты точки (система координат, используемая для ведения Единого государственного реестра недвижимости (МСК-77))	
	X	Y
1	2	3
33	-17259.03	-14050.11
34	-17246.07	-14043.94
35	-17238.82	-14037.12
36	-17227.46	-14056.71
37	-17202.71	-14048.90
38	-16978.29	-14101.14
39	-16946.12	-13764.77
40	-17081.80	-13330.92
41	-16877.76	-13170.25
42	-16685.61	-13272.95
43	-16396.16	-13618.92
44	-16325.18	-13569.27
45	-16249.89	-13666.14
46	-16311.33	-13720.32
47	-16242.86	-13802.16
48	-16139.95	-13705.98
49	-16120.65	-13723.24
50	-15816.85	-13381.78
51	-15535.74	-13087.25
52	-15413.30	-12661.69
53	-15736.15	-12630.60
54	-15704.14	-12384.74
55	-15383.18	-12381.91
56	-15317.29	-11821.42
57	-15335.61	-11169.58
58	-15420.40	-10850.86
59	-15463.99	-10728.09
60	-15496.26	-10601.88
61	-15516.95	-10473.26
62	-15525.89	-10343.30
63	-15523.01	-10213.06
64	-15508.33	-10083.61
65	-15481.98	-9956.04
66	-15444.16	-9831.37

№ точки	Координаты точки (система координат, используемая для ведения Единого государственного реестра недвижимости (МСК-77))	
	X	Y
1	2	3
67	-15395.19	-9710.65
68	-15335.48	-9594.87
69	-15503.05	-9546.53
70	-15670.62	-9460.12
71	-15558.18	-9232.54
72	-15307.26	-9346.81
73	-15232.01	-9271.69
74	-14962.74	-8681.39
75	-14924.08	-8607.83
76	-14545.97	-7799.23
77	-14947.57	-7309.18
78	-14805.59	-7206.29
79	-14367.63	-7665.43
80	-14121.71	-7395.94
81	-14076.56	-7352.19
82	-14027.79	-7312.51
83	-13975.77	-7277.20
84	-13920.88	-7246.53
85	-13863.55	-7220.72
86	-13804.20	-7199.97
87	-13743.28	-7184.44
88	-13681.24	-7174.24
89	-13636.94	-7324.26
90	-13690.50	-7336.76
91	-13742.76	-7353.93
92	-13793.30	-7375.62
93	-13841.73	-7401.69
94	-13887.68	-7431.91
95	-13930.80	-7466.07
96	-13970.74	-7503.88
97	-14060.17	-7595.21
98	-14145.55	-7690.35
99	-14226.70	-7789.11
100	-13880.42	-8017.54

№ точки	Координаты точки (система координат, используемая для ведения Единого государственного реестра недвижимости (МСК-77))	
	X	Y
1	2	3
101	-13988.07	-8178.51
102	-14279.54	-8010.40
103	-15021.20	-9657.73
104	-15034.34	-9965.13
105	-14992.93	-10257.27
106	-14933.30	-10931.04
107	-15112.66	-12324.10
108	-14979.98	-12446.39
109	-14979.74	-12497.66
110	-14981.94	-12534.66
111	-14914.29	-12542.47
112	-14921.15	-12582.83
113	-14986.34	-12577.59
114	-14989.08	-12599.71
115	-15161.99	-12613.37
116	-15177.92	-12679.89

№ точки	Координаты точки (система координат, используемая для ведения Единого государственного реестра недвижимости (МСК-77))	
	X	Y
1	2	3
117	-15198.06	-12745.25
118	-15222.34	-12809.20
119	-15270.37	-12924.62
120	-15345.04	-13072.99
121	-15428.55	-13216.56
122	-15520.62	-13354.80
123	-16007.80	-14002.26
124	-15762.84	-14311.65
125	-15671.34	-14407.33
126	-15633.83	-14488.94
127	-15626.07	-14606.47
128	-15652.13	-14755.33
129	-15692.61	-14850.98
130	-15648.60	-14849.34
131	-15620.70	-15041.50

3.2.6. Виды разрешенного использования образуемых и (или) изменяемых земельных участков, предназначенных для размещения линейных объектов и объектов капитального строительства, проектируемых в составе линейного объекта, а также существующих земельных участков, занятых линейными объектами и объектами капитального строительства, входящими в состав линейных объектов, в соответствии с проектом планировки территории линейного объекта

№ п/п	Условный номер образуемого и (или) изменяемого земельного участка на чертеже	Виды разрешенного использования ¹
1	2	3
1	1	12.0.1, 12.0.2
2	2	12.0.1, 12.0.2
3	3	12.0.1, 12.0.2
4	4	3.1.1, 12.0.1
5	5	3.1.1, 12.0.1
6	6	3.1.1, 12.0.1
7	7	3.1.1, 12.0.1
8	8	3.1.1, 12.0.1
9	9	3.1.1, 12.0.1
10	10	3.1.1, 12.0.1
11	11	3.1.1, 12.0.1

№ п/п	Условный номер образуемого и (или) изменяемого земельного участка на чертеже	Виды разрешенного использования ¹
1	2	3
12	12	3.1.1, 12.0.1
13	13	3.1.1, 12.0.1
14	14	12.0.1, 12.0.2
15	15	12.0.1, 12.0.2
16	16	12.0.1, 12.0.2
17	17	12.0.1, 12.0.2
18	18	12.0.1, 12.0.2
19	19	12.0.1, 12.0.2
20	20	12.0.1, 12.0.2
21	21	12.0.1, 12.0.2
22	22	12.0.1, 12.0.2
23	23	12.0.1, 12.0.2
24	24	12.0.1, 12.0.2
25	25	12.0.1, 12.0.2
26	26	12.0.1, 12.0.2
27	27	12.0.1, 12.0.2
28	28	12.0.1, 12.0.2
29	29	12.0.1, 12.0.2
30	30	12.0.1, 12.0.2
31	31	12.0.1, 12.0.2

¹ – Описание видов разрешенного использования земельных участков в соответствии с приказом Федеральной службы государственной регистрации, кадастра и картографии от 10 ноября 2020 г. № П/0412 «Об утверждении классификатора видов разрешенного использования земельных участков».

Об утверждении проекта планировки территории линейного объекта – участок Люблинско-Дмитровской линии метрополитена. Второй вестибюль станции «Кожуховская»

Постановление Правительства Москвы от 17 декабря 2025 года № 3215-ПП

В соответствии с Градостроительным кодексом Российской Федерации, постановлением Правительства Российской Федерации от 12 мая 2017 г. № 564 «Об утверждении Положения о составе и содержании документации по планировке территории, предусматривающей размещение одного или нескольких линейных объектов», Законом города Москвы от 25 июня 2008 г. № 28 «Градостроительный кодекс города Москвы» и постановлением Правительства Москвы от 22 марта 2022 г. № 438-ПП «О реализации положений пункта 2 статьи 7 Федерального закона от 14 марта 2022 г. № 58-ФЗ «О внесении изменений в отдельные законодательные акты Российской Федерации» **Правительство Москвы постановляет:**

1. Утвердить проект планировки территории линейного объекта – участок Люблинско-Дмитровской линии метрополитена. Второй вестибюль станции «Кожуховская» (приложение 1).

2. Изменить границы объекта природного комплекса № 45 Юго-Восточного административного округа города

Москвы «Бульвар по Южнопортовой ул.», исключив из его состава участок территории площадью 0,02 га, согласно приложению 2 к настоящему постановлению.

3. Внести изменение в постановление Правительства Москвы от 19 января 1999 г. № 38 «О проектных предложениях по установлению границ Природного комплекса с их описанием и закреплением актами красных линий» (в редакции постановления Правительства Москвы от 20 августа 2024 г. № 1904-ПП), изложив пункт 45 раздела «Юго-Восточный АО» приложения 1 к постановлению в редакции согласно приложению 3 к настоящему постановлению.

4. Контроль за выполнением настоящего постановления возложить на заместителя Мэра Москвы в Правительстве Москвы по вопросам градостроительной политики и строительства Ефимова В.В.

Мэр Москвы **С.С.Собянин**

Приложение 1

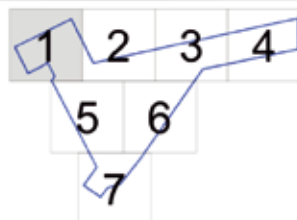
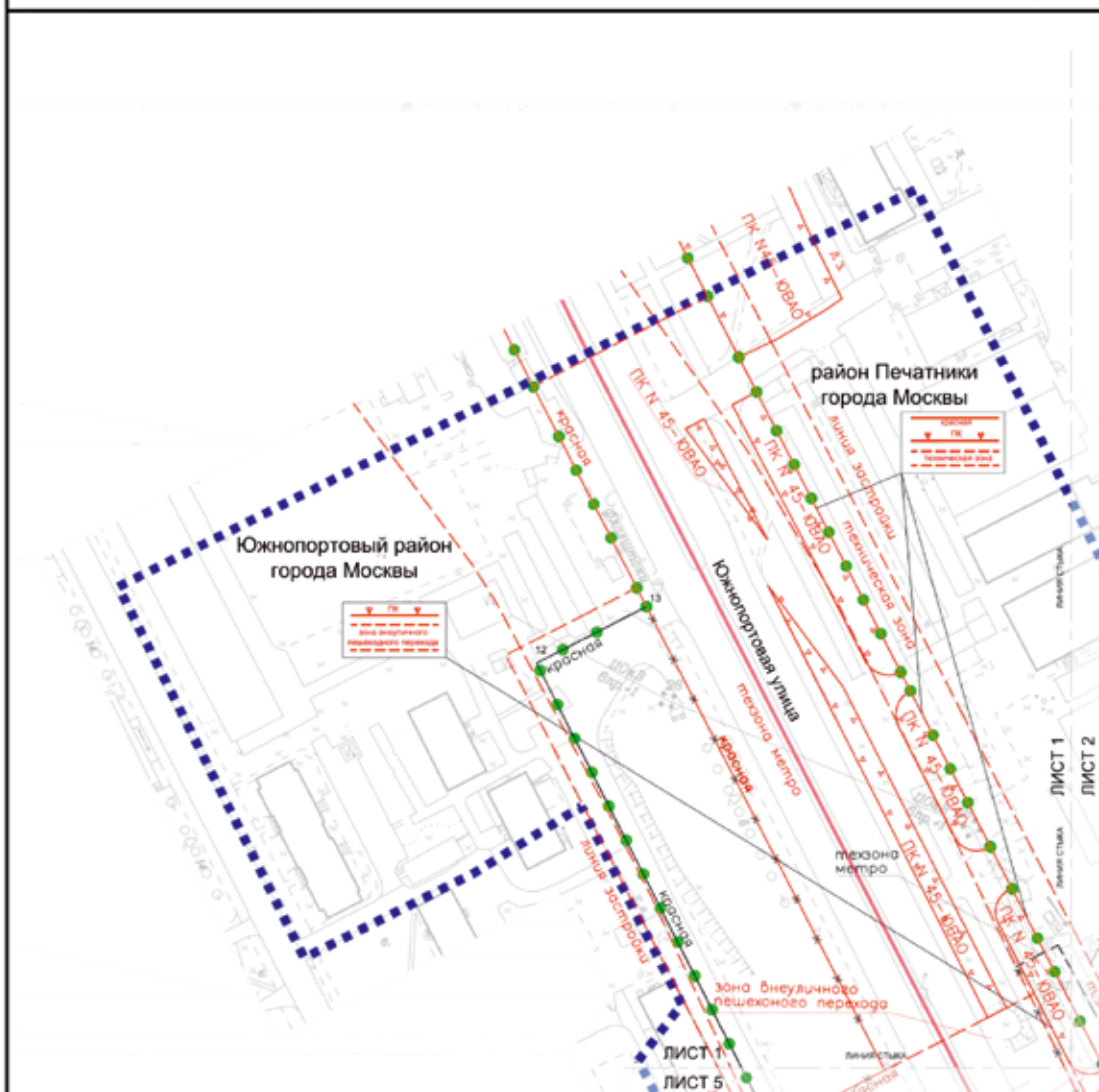
к постановлению Правительства Москвы
от 17 декабря 2025 г. № 3215-ПП

Проект планировки территории линейного объекта – участок Люблинско-Дмитровской линии метрополитена. Второй вестибюль станции «Кожуховская»

1. Графическая часть

1.1. Чертеж красных линий и перечень координат характерных точек
устанавливаемых красных линий
1.1.1. Чертеж красных линий

Масштаб 1:2000
район Печатники города Москвы
Южнопортовый район города Москвы
Лист 1 из 7



ГРАНИЦЫ:

- границы территории подготовки проекта планировки территории
- границы районов города Москвы
- существующих и планируемых элементов планировочной структуры

УСЛОВНЫЕ ОБОЗНАЧЕНИЯ:

ЛИНИИ ГРАДОСТРОИТЕЛЬНОГО РЕГУЛИРОВАНИЯ:

СУЩЕСТВУЮЩИЕ:

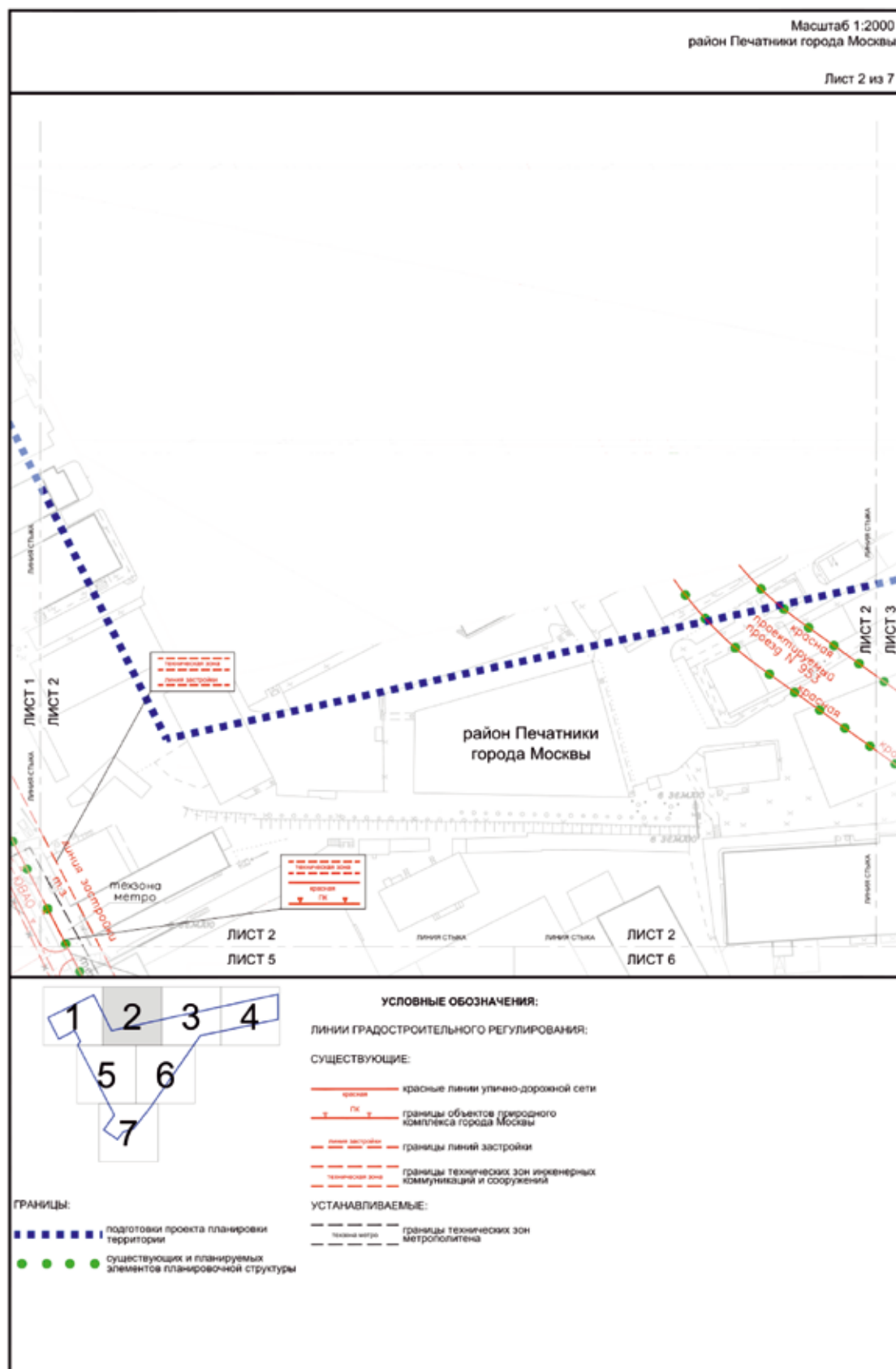
- красная — красные линии улично-дорожной сети
- граница метро — границы технических зон метрополитена
- ГЛ — границы объектов природного комплекса города Москвы
- зона внеуличного пешеходного перехода — границы зон внеуличных пешеходных переходов
- техническая зона — границы технических зон инженерных коммуникаций и сооружений
- линия застройки — границы линий застройки

ОТМЕНЯЕМЫЕ:

- красная — красные линии улично-дорожной сети
- граница метро — границы технических зон метрополитена

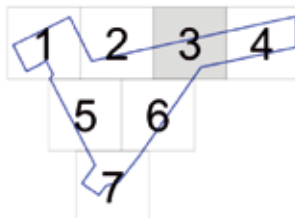
УСТАНАВЛИВАЕМЫЕ:

- красная — красные линии улично-дорожной сети
- граница метро — границы технических зон метрополитена
- 13 — номера характерных точек устанавливаемых красных линий



Масштаб 1:2000
район Печатники города Москвы

Лист 3 из 7



ГРАНИЦЫ:

- ■ ■ ■ ■ подготовки проекта планировки территории
- ● ● ● ● существующих и планируемых элементов планировочной структуры

УСЛОВНЫЕ ОБОЗНАЧЕНИЯ:

ЛИНИИ ГРАДОСТРОИТЕЛЬНОГО РЕГУЛИРОВАНИЯ:

СУЩЕСТВУЮЩИЕ:

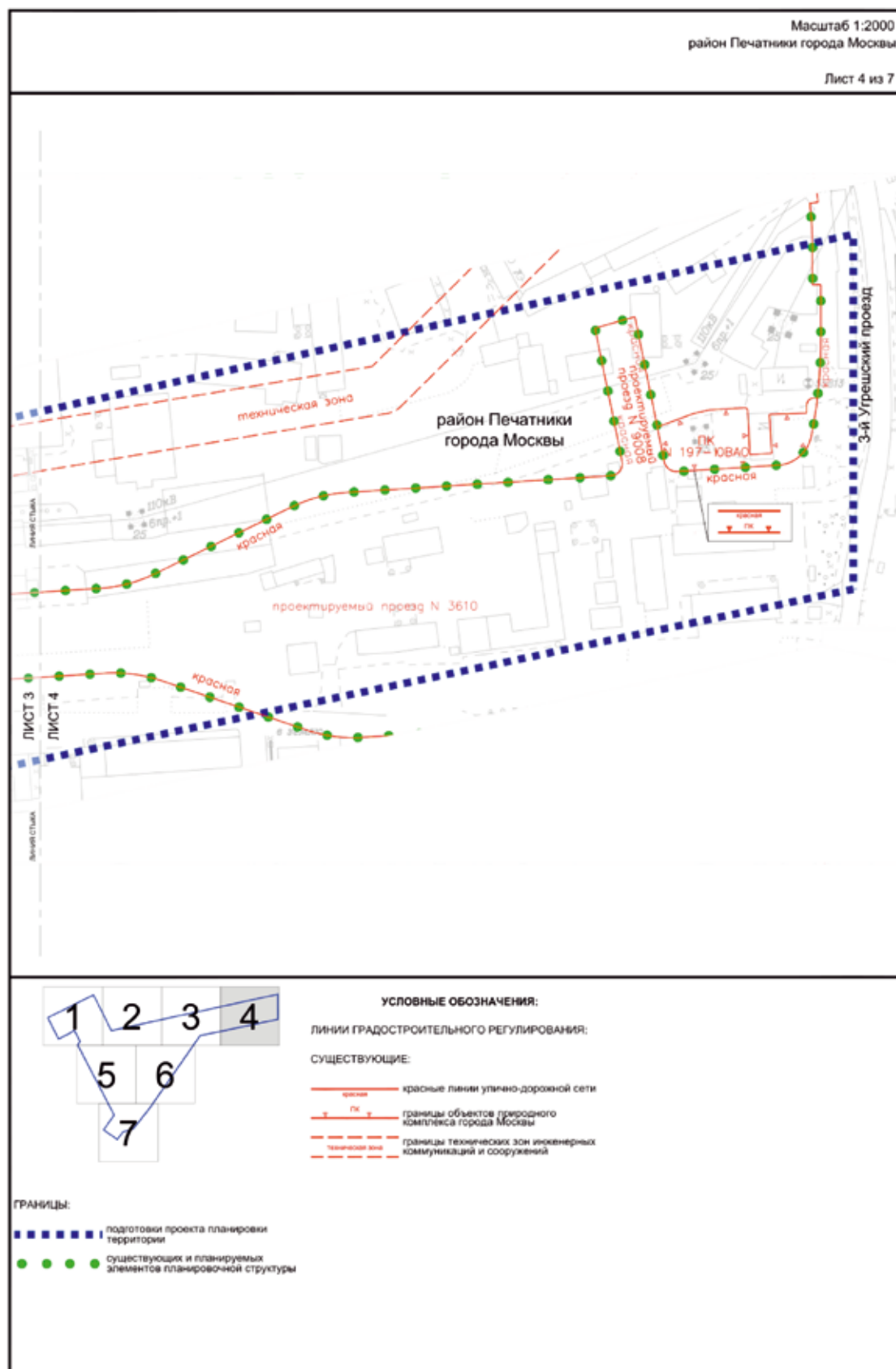
- — — — — красные линии улично-дорожной сети
- - - - - границы технических зон инженерных коммуникаций и сооружений

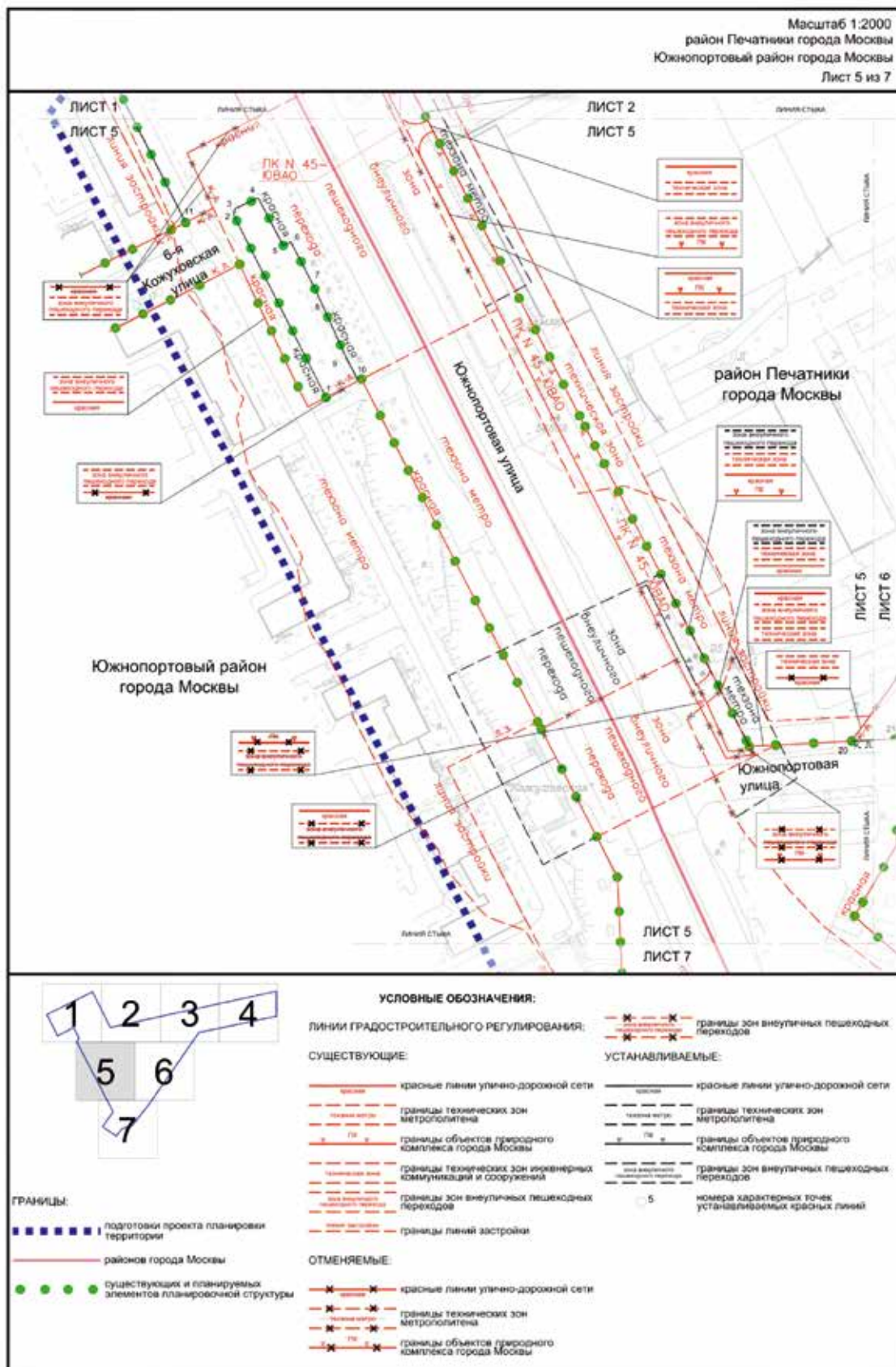
ОТМЕНЯЕМЫЕ:


- ✕ — — — — ✕ красные линии улично-дорожной сети

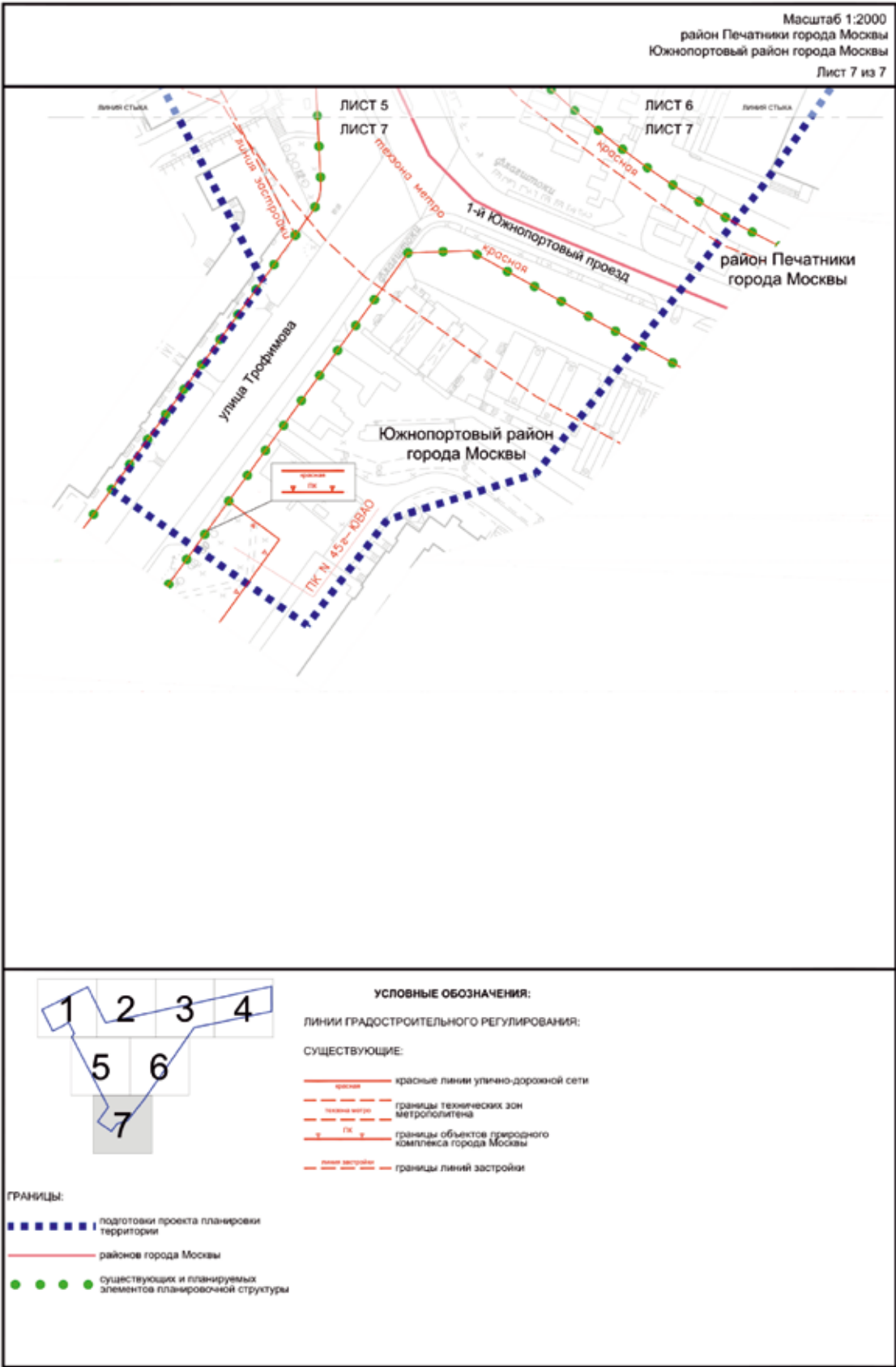
УСТАНОВЛИВАЕМЫЕ:

- — — — — красные линии улично-дорожной сети
- 15 номера характерных точек устанавливаемых красных линий









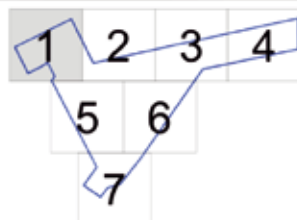
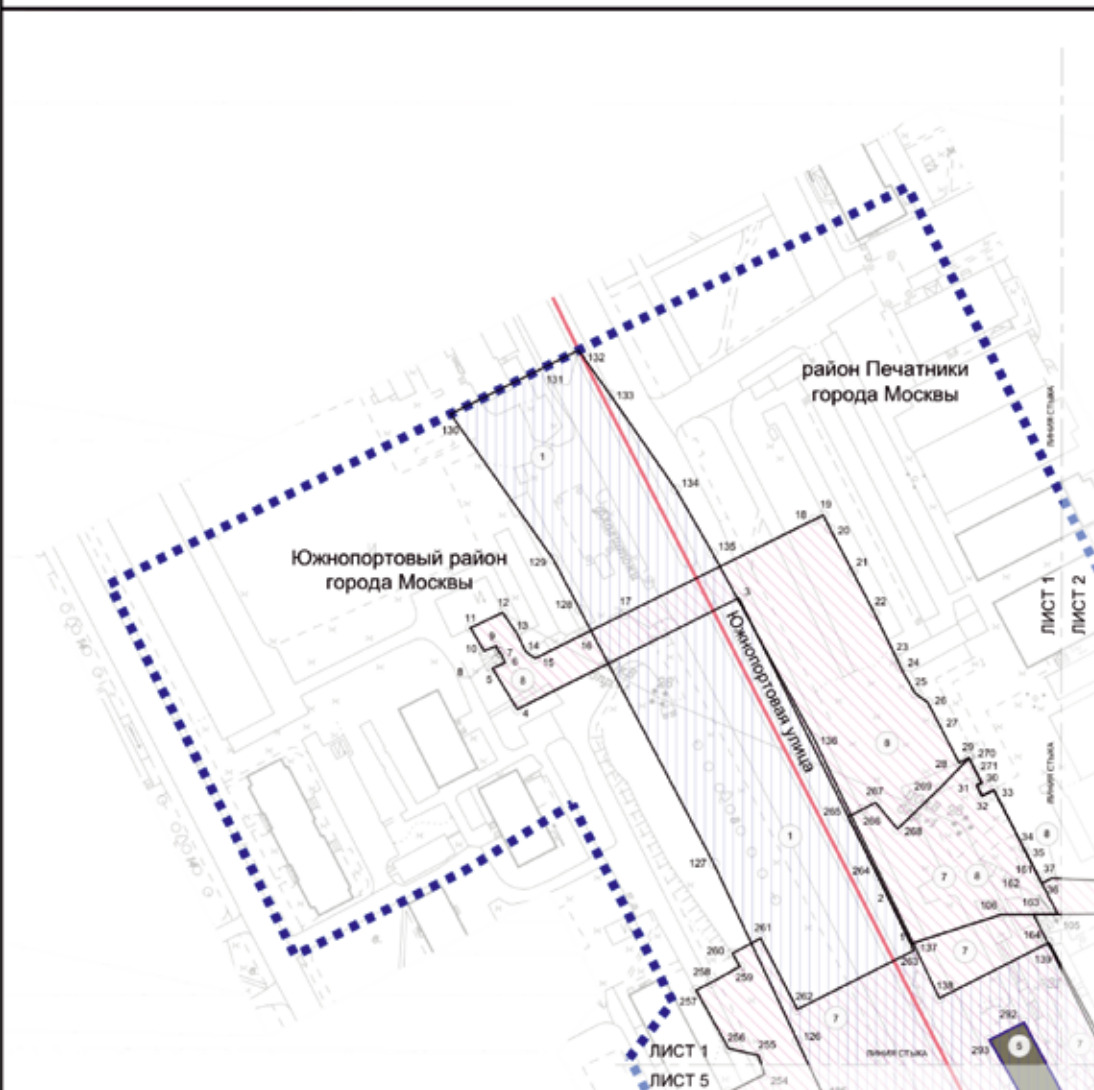
1.1.2. Перечень координат характерных точек устанавливаемых красных линий

№ точки	Координаты точки (система координат, используемая для ведения Единого государственного реестра недвижимости (МСК-77))	
	X	Y
1	2	3
1	4545.2256	11683.5472
2	4620.3078	11645.5765
3	4623.0178	11645.9802
4	4627.4645	11655.6433
5	4607.7616	11665.9105
6	4609.3850	11669.0727
7	4591.0011	11678.5106
8	4580.2411	11683.4606
9	4562.4507	11691.5178
10	4552.0592	11696.8561
11	4617.3758	11625.6688
12	4795.1917	11535.7261

№ точки	Координаты точки (система координат, используемая для ведения Единого государственного реестра недвижимости (МСК-77))	
	X	Y
1	2	3
13	4814.0351	11572.4133
14	4745.2078	12094.6995
15	4724.8924	12080.1294
16	4754.7248	12126.1357
17	4742.4890	12143.2027
18	4711.8640	12175.5200
19	4626.5482	12156.9243
20	4403.5000	11900.1700
21	4404.3900	11918.0400
22	4406.3120	11956.4790
23	4410.1093	12032.2100

1.2. Чертеж границ зон планируемого размещения линейных объектов.
Чертеж границ зон планируемого размещения линейных объектов,
подлежащих реконструкции в связи с изменением их местоположения

Масштаб 1:2000
район Печатники города Москвы
Южнопортовый район города Москвы
Лист 1 из 7



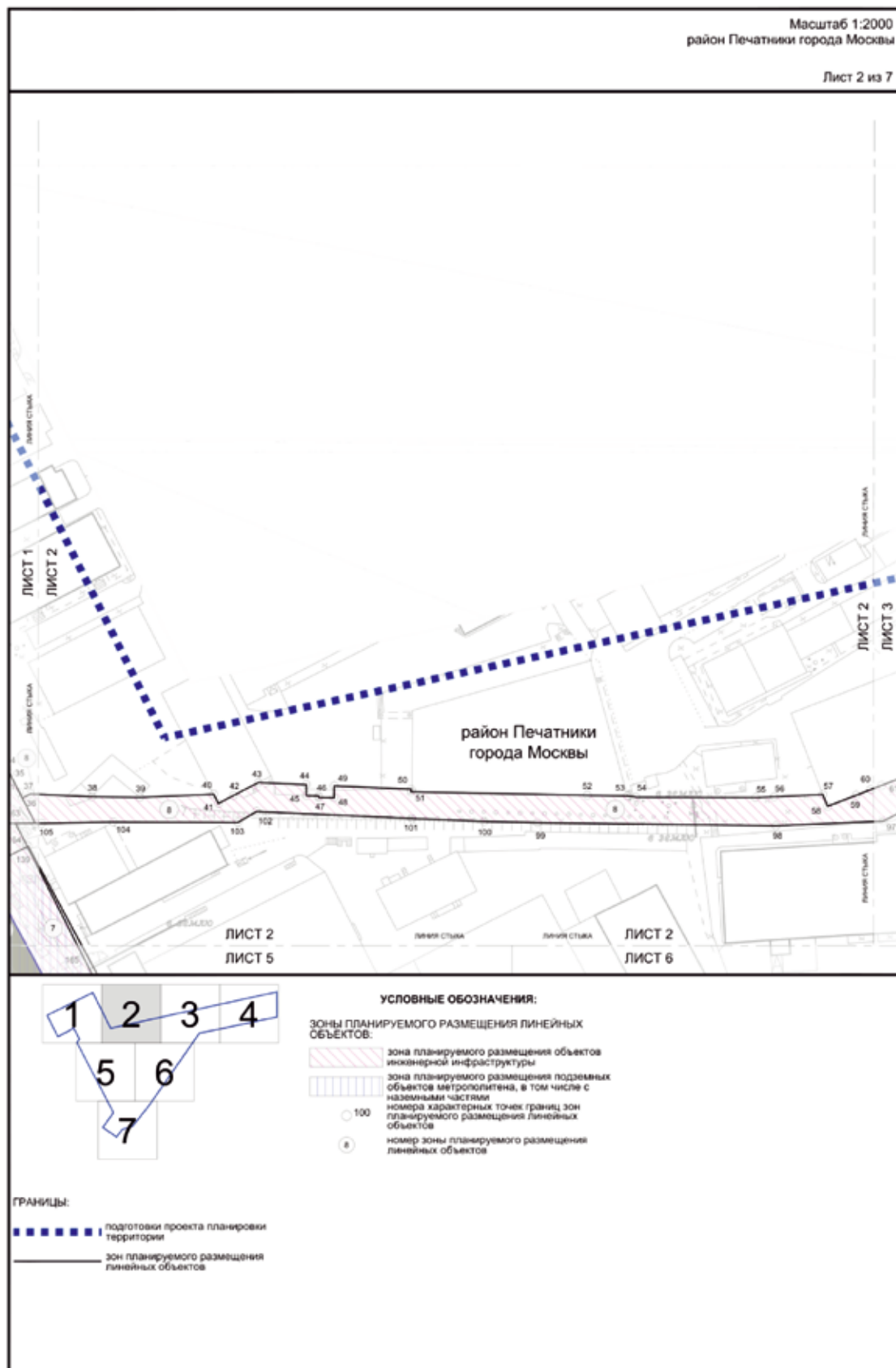
УСЛОВНЫЕ ОБОЗНАЧЕНИЯ:

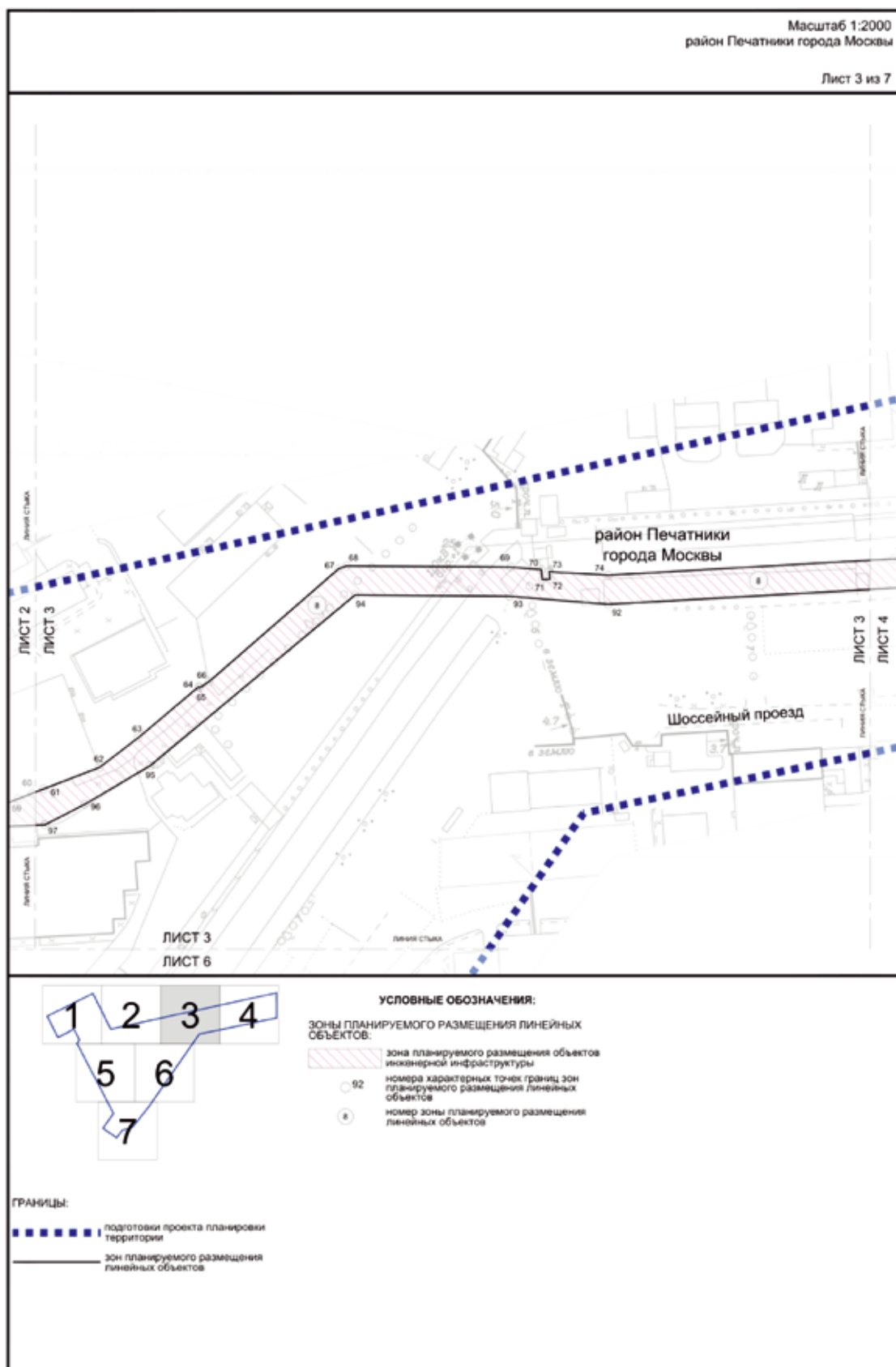
зоны планируемого размещения линейных объектов:

- зона планируемого размещения объектов инженерной инфраструктуры
- зона планируемого размещения подземных объектов метрополитена, в том числе с наземными частями
- зона планируемого размещения наземных объектов метрополитена, в том числе с подземными частями
- номера характерных точек границ зон планируемого размещения линейных объектов
- номер зоны планируемого размещения линейных объектов

ГРАНИЦЫ:

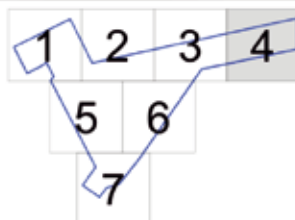
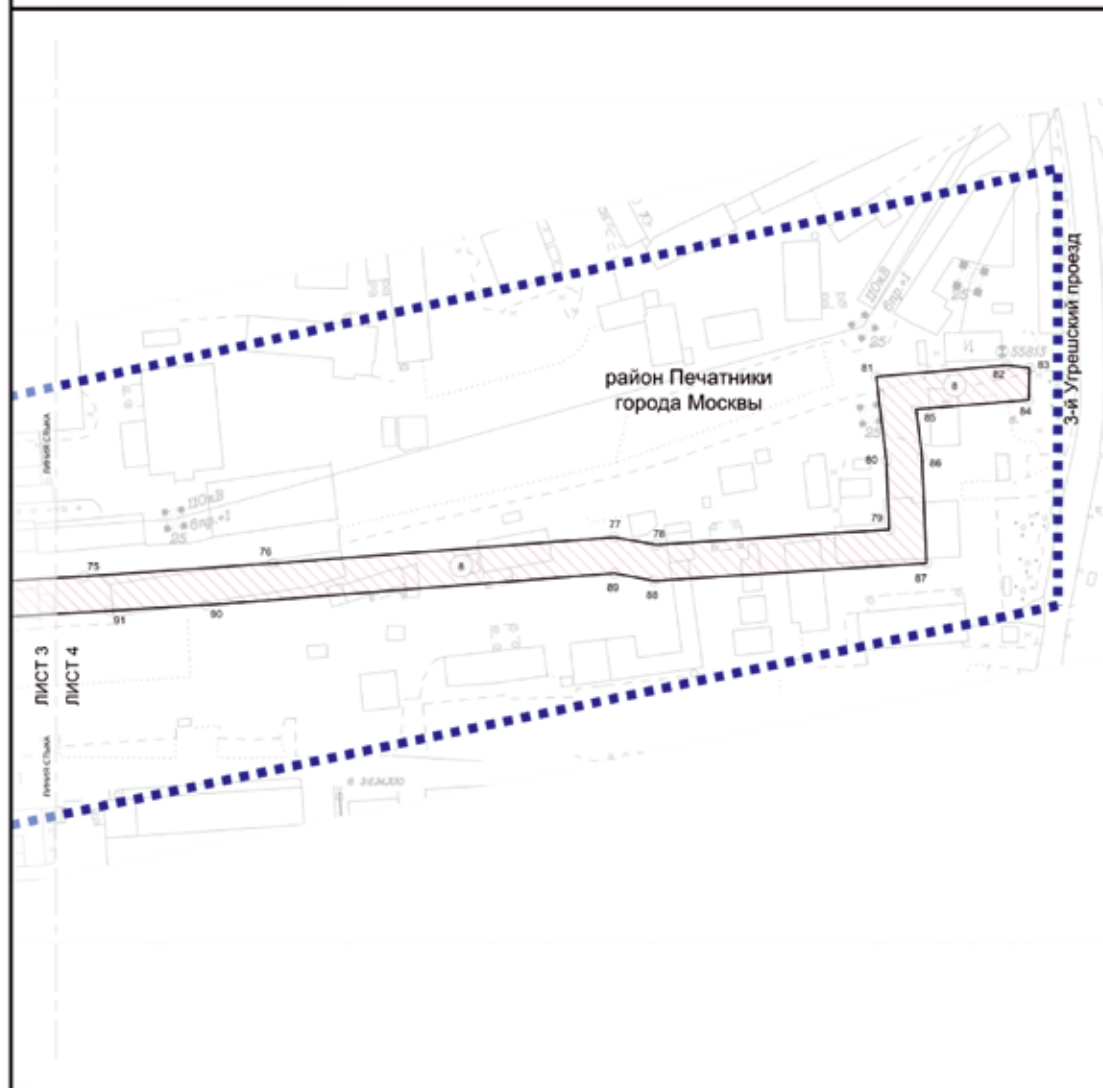
- границы территории подготовки проекта планировки территории
- районной границы города Москвы
- зон планируемого размещения линейных объектов
- зон планируемого размещения объектов капитального строительства, проектируемых в составе линейных объектов





Масштаб 1:2000
район Печатники города Москвы

Лист 4 из 7



УСЛОВНЫЕ ОБОЗНАЧЕНИЯ:

зоны ПЛАНИРУЕМОГО РАЗМЕЩЕНИЯ ЛИНЕЙНЫХ
ОБЪЕКТОВ:

зона планируемого размещения объектов
инженерной инфраструктуры

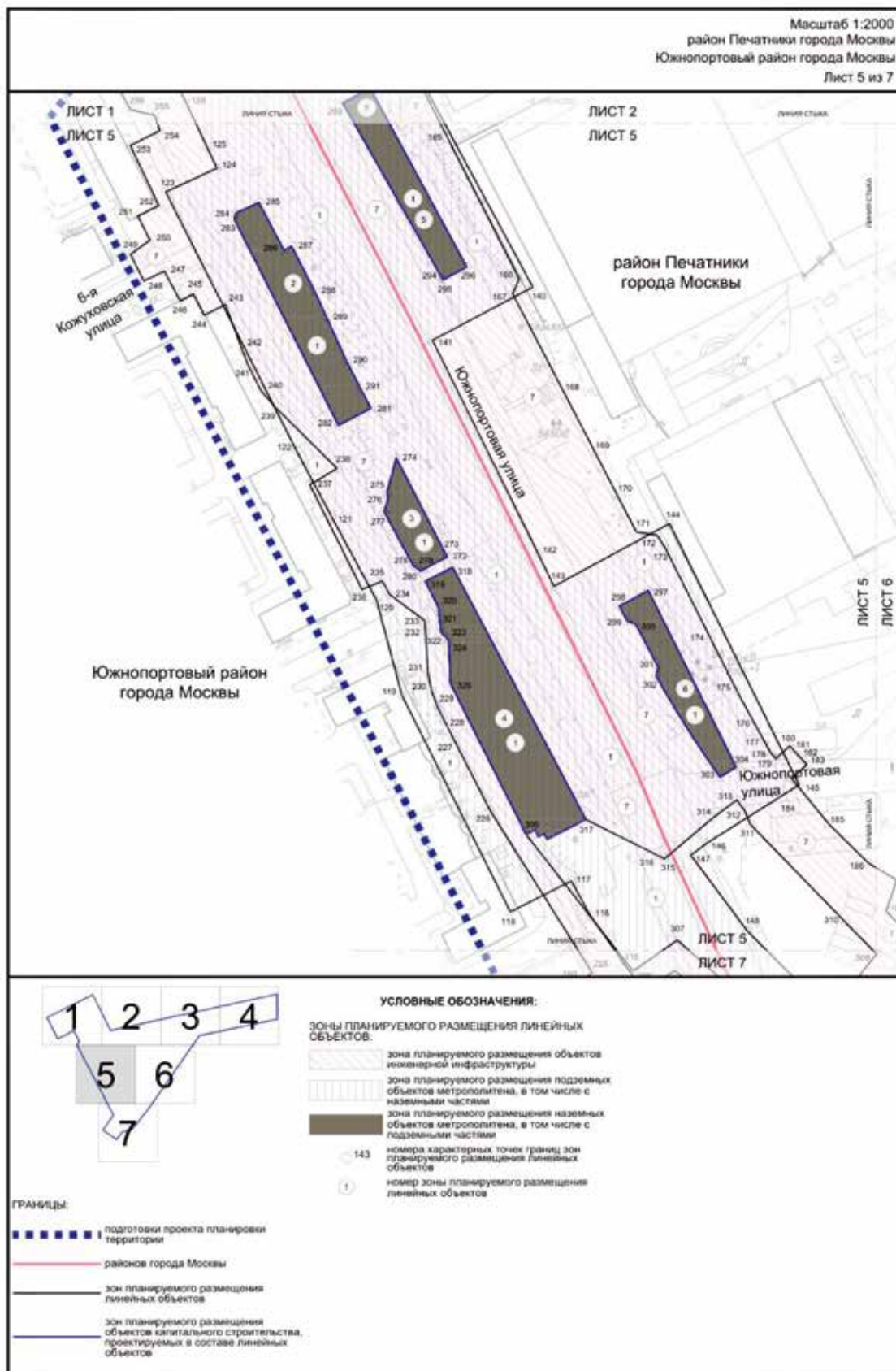
88
номера характерных точек границ зон
планируемого размещения линейных
объектов

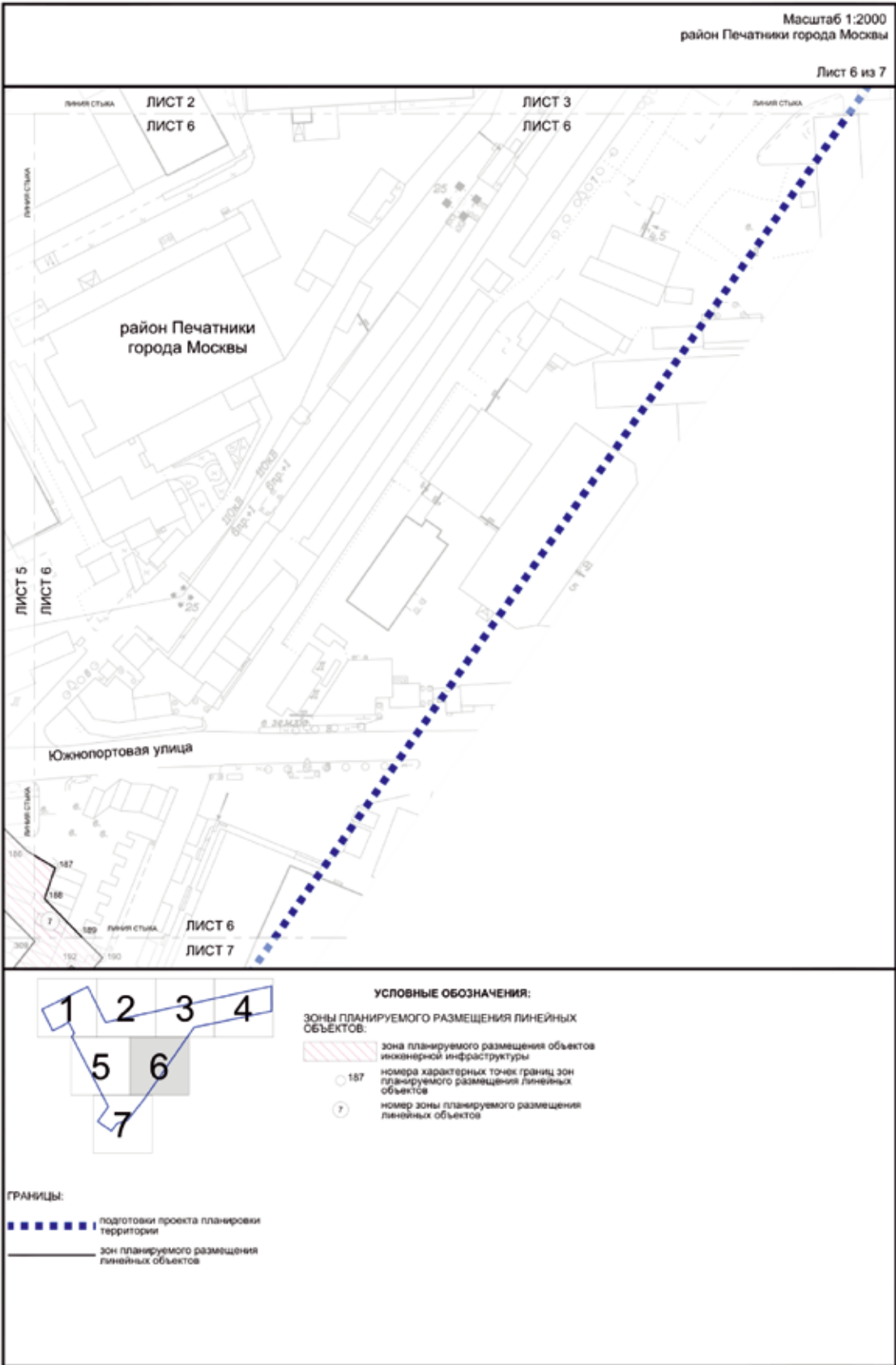
8
номер зоны планируемого размещения
линейных объектов

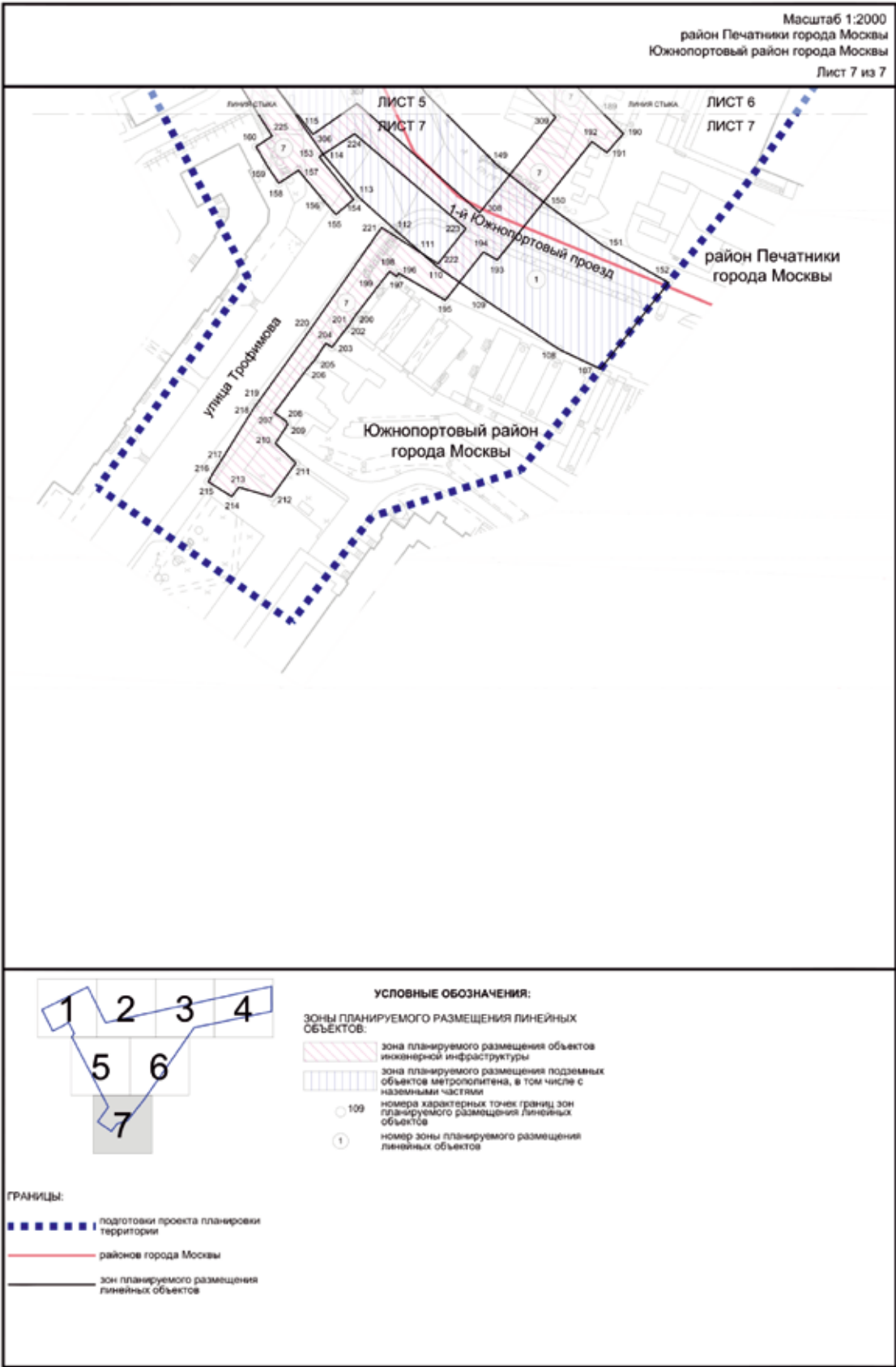
ГРАНИЦЫ:

подготовки проекта планировки
территории

зон планируемого размещения
линейных объектов







2. Положение о размещении линейных объектов

2.1. Наименование, основные характеристики (категория, протяженность, проектная мощность, пропускная способность, грузонапряженность, интенсивность движения) и назначение планируемых для размещения линейных объектов, а также линейных объектов, подлежащих реконструкции в связи с изменением их местоположения

Проект планировки территории линейного объекта – участок Люблинско-Дмитровской линии метрополитена. Второй вестибюль станции «Кожуховская» подготовлен на основании распоряжения Москомархитектуры от 10 сентября 2024 г. № 1830 «О подготовке проекта планировки территории линейного объекта – второй вестибюль на станции «Кожуховская» Люблинско-Дмитровской линии метрополитена».

Проектируемый вестибюль, совмещенный с внеуличным пешеходным переходом под Южнопортовой улицей, и выходы станции «Кожуховская» Люблинско-Дмитровской линии метрополитена расположены на территории района Печатники и Южнопортового района города Москвы.

Второй проектируемый вестибюль станции «Кожуховская» Люблинско-Дмитровской линии метрополитена планируется к строительству вдоль Южнопортовой улицы в районе примыкания к ней 6-й Кожуховской улицы, с выходами на обе стороны Южнопортовой улицы к существующей и проектируемой жилой и общественной застройке, остановочным пунктам наземного городского пассажирского транспорта (далее – НГПТ).

Также проектом планировки территории линейного объекта предусматривается строительство внеуличного пешеходного перехода под Южнопортовой улицей, примыкающего к действующему вестибюлю станции «Кожуховская», включая лестничный сход в районе дома № 3 по Южнопортовой улице.

Строительство второго вестибюля и дополнительных выходов на станции «Кожуховская» Люблинско-Дмитровской линии метрополитена позволит:

- улучшить транспортное обслуживание населения, проживающего и работающего на прилегающей территории;
- разгрузить существующий действующий вестибюль;
- обеспечить комфортную связность территорий района Печатники и Южнопортового района города Москвы;
- обеспечить пассажирам выбор оптимальных путей следования, комфортные пересадки с наземных видов транспорта на метрополитен.

В целях развития транспортного обеспечения территории, прилегающей к проектируемому второму вестибюлю и дополнительным выходам на станции «Кожуховская» Люблинско-Дмитровской линии метрополитена, проектом планировки территории линейного объекта предусматриваются мероприятия по развитию улично-дорожной сети:

- 1) вблизи проектируемого второго вестибюля станции «Кожуховская»:
 - устройство остановочного пункта НГПТ;
 - устройство пешеходных тротуаров;

2) вблизи проектируемого нового лестничного схода, примыкающего к действующему вестибюлю станции «Кожуховская»:

- устройство пешеходных тротуаров;
- устройство кармана вдоль проезжей части для посадки/высадки пассажиров.

В целях развития инженерной инфраструктуры проектом планировки территории линейного объекта предусматриваются следующие мероприятия:

- перекладка водопровода $D=400$ мм;
- перекладка канализации $D=450$ мм;
- перекладка газопровода среднего давления $D=300$ мм, $D=315$ мм;
- перекладка сети дождевой канализации $D=400$ мм;
- перекладка коллектора дождевой канализации $D=1000$ мм;
- перекладка тепловой сети $2Du=500$ мм;
- перекладка и прокладка сетей наружного освещения;
- перекладка кабельных линий электроснабжения напряжением 0,4–20 кВ;
- перекладка кабельных линий электроснабжения напряжением 110 кВ «Угреша – Сабурово» (1 цепь);
- перекладка кабельных линий электроснабжения напряжением 110 кВ «Угреша – Автозаводская» (1 цепь);
- перекладка воздушных линий электроснабжения напряжением 110 кВ в кабельные линии электроснабжения напряжением 110 кВ «ТЭЦ 8 – Чагино» (1 цепь);
- перекладка воздушных линий электроснабжения напряжением 110 кВ в кабельные линии электроснабжения напряжением 110 кВ «Новоспасская – Чагино» (1 цепь);
- перекладка 1–28-отверстной телефонной канализации.

Мероприятия по инженерному обеспечению территории (в том числе по перекладке, переустройству и реконструкции существующих сетей с сохранением обеспечения потребителей) и параметры инженерных коммуникаций уточняются на последующих стадиях проектирования в соответствии с техническими условиями эксплуатирующих организаций.

Проектом планировки территории предусмотрены мероприятия по обеспечению сохранности и эксплуатационной надежности существующих инженерных коммуникаций, которые попадают в зону проведения работ и не подлежат переустройству. Мероприятия по сохранению и реконструкции существующих инженерных коммуникаций с разработкой специальных мероприятий будут определены на последующих стадиях проектирования.

Общий объем работ по перекладке, переустройству инженерных коммуникаций будет уточняться на последующих стадиях проектирования.

Проектом планировки территории линейного объекта предусмотрено благоустройство и озеленение территории после завершения строительно-монтажных работ с восстановлением почвенно-растительного слоя.

Предложения по планируемому изъятию в установленном законом порядке земельных участков, расположенных в границах зон планируемого размещения линейных объектов, а также установлению сервитута для обеспечения строительства и эксплуатации линейных объектов представлены в проекте межевания территории.

Основные планировочные характеристики проекта планировки территории линейного объекта

№ п/п	Перечень основных планировочных характеристик	Содержание планировочных характеристик
1	2	3
1	Основание подготовки проекта планировки территории линейного объекта	Распоряжение Москомархитектуры от 10 сентября 2024 г. № 1830 «О подготовке проекта планировки территории линейного объекта – второй вестибюль на станции «Кожуховская» Люблинско-Дмитровской линии метрополитена»
2	Перечень проектов планировки территории, выполненных на прилегающую территорию	<p>1. Постановление Правительства Москвы от 17 февраля 2015 г. № 57-ПП «Об утверждении проекта планировки территории линейного объекта участка улично-дорожной сети – нового радиального направления от Третьего транспортного кольца через районы города Москвы Южнопортовый, Печатники, Марьино, Братеево до МКАД с продлением до Каширского шоссе по трассе ЛЭП (участок от Третьего транспортного кольца до МКАД)».</p> <p>2. Постановление Правительства Москвы от 25 июля 2017 г. № 493-ПП «Об утверждении проекта планировки территории транспортно-пересадочного узла «Кожуховская».</p> <p>3. Постановление Правительства Москвы от 30 ноября 2021 г. № 1852-ПП «Об утверждении проекта планировки части территории производственной зоны № 26 «Южный порт», ограниченной Южнопортовой улицей, 2-м Южнопортовым проездом, полосой отвода железной дороги».</p> <p>4. Постановление Правительства Москвы от 23 мая 2022 г. № 876-ПП «Об утверждении проекта планировки территории линейного объекта – кабельно-воздушные линии «Чагино-Новоспасская, ТЭЦ-8 – Чагино с отпайкой на подстанцию Подшипник» до «Чагино-АЗЛК I, II с отпайкой на подстанцию Кузьминки» на участке от Краснодонской улицы до 3-го Угрешского проезда».</p> <p>5. Постановление Правительства Москвы от 2 июня 2022 г. № 980-ПП «Об утверждении проекта планировки территории линейных объектов участков улично-дорожной сети – Южнопортовая улица, 2-й Южнопортовый проезд от Третьего транспортного кольца до Шоссейной улицы».</p> <p>6. Постановление Правительства Москвы от 7 апреля 2025 г. № 727-ПП «Об утверждении проекта планировки территории, прилегающей к транспортно-логистическому центру «Южный порт»</p>
3	Категория линейного объекта	Вестибюль
4	Вид работ	Строительство
5	Краткое описание транспортно-планировочного решения	Строительство второго вестибюля, совмещенного с внеуличным пешеходным переходом под Южнопортовой улицей, на станции «Кожуховская» Люблинско-Дмитровской линии метрополитена и внеуличного пешеходного перехода под Южнопортовой улицей, примыкающего к действующему вестибюлю станции, включая лестничный сход в районе дома № 3 по Южнопортовой улице

1	2	3
6	Планировочные показатели линейных объектов метрополитена и улично-дорожной сети	
6.1	Второй вестибюль, совмещенный с внеуличным пешеходным переходом под Южнопортовой улицей, на станции «Кожуховская» Люблинско-Дмитровской линии метрополитена и внеуличный пешеходный переход под Южнопортовой улицей, примыкающий к действующему вестибюлю станции, включая лестничный сход в районе дома № 3 по Южнопортовой улице	Строительство
6.1.1	Количество новых вестибюлей	1
6.1.2	Загрузка станции Люблинско-Дмитровской линии метрополитена на расчетный срок	«Кожуховская»
6.1.2.1	Сутки (тысяч человек)	174,0
6.1.2.2	Утренний час пик, всего: в том числе: вход/выход (тысяч человек)	17,4 8,4/9,0
6.2	Остановочный пункт НППТ на Южнопортовой улице вблизи проектируемого второго вестибюля на станции «Кожуховская» Люблинско-Дмитровской линии метрополитена	Предусматривается
	Тротуары	Предусматриваются
6.3	Организация кармана вдоль проезжей части для посадки/высадки пассажиров	Предусматривается
7	Организация движения транспорта и пешеходов	Средства организации движения транспорта и пешеходов необходимо предусмотреть в соответствии с требованиями СП 42.13330.2016 «СНиП 2.07.01-89* Градостроительство. Планировка и застройка городских и сельских поселений», в том числе для маломобильных групп населения в соответствии с СП 59.13330.2020 «СНиП 35-01-2001 Доступность зданий и сооружений для маломобильных групп населения». В местах пересечения пешеходных путей с проезжей частью улиц и дорог предусматривается пониженный борд
8	Мероприятия по благоустройству и озеленению территории	Предусматриваются

2.2. Перечень субъектов Российской Федерации, перечень муниципальных районов, муниципальных округов, городских округов в составе субъектов Российской Федерации, перечень поселений, населенных пунктов, внутригородских территорий городов федерального значения, на территориях которых устанавливаются зоны планируемого размещения линейных объектов

Зоны планируемого размещения линейных объектов расположены в районе Печатники и Южнопортовом районе города Москвы.

2.3. Перечень координат характерных точек границ зон планируемого размещения линейных объектов и

перечень координат характерных точек границ зон планируемого размещения линейных объектов, подлежащих реконструкции в связи с изменением их местоположения

Перечень координат характерных точек границ зон планируемого размещения линейных объектов и перечень координат характерных точек границ зон планируемого размещения линейных объектов, подлежащих реконструкции в связи с изменением их местоположения, содержат сведения, составляющие государственную тайну, – не приводятся.

2.4. Предельные параметры разрешенного строительства, реконструкции объектов капитального строительства, входящих в состав линейных объектов в границах зон их планируемого размещения

№ п/п	Перечень основных требований	Содержание требований
1	2	3
1	Павильоны над лестничными сходами	Строительство
	Предельная высота объектов капитального строительства	15 м
	Максимальный процент застройки зоны планируемого размещения объектов капитального строительства	Не устанавливается
	Минимальные отступы от границ земельных участков	Не устанавливаются
2	Павильоны над наклонными ходами эскалаторов	Строительство
	Предельная высота объектов капитального строительства	15 м
	Максимальный процент застройки зоны планируемого размещения объектов капитального строительства	Не устанавливается
	Минимальные отступы от границ земельных участков	Не устанавливаются
3	Лифтовые павильоны	Строительство
	Предельная высота объектов капитального строительства	15 м
	Максимальный процент застройки зоны планируемого размещения объектов капитального строительства	Не устанавливается
	Минимальные отступы от границ земельных участков	Не устанавливаются

Согласно приказу Министерства культуры Российской Федерации от 4 апреля 2023 г. № 839 «Об утверждении перечня исторических поселений, имеющих особое значение для истории и культуры Российской Федерации» город Москва не относится к историческому поселению, имеющему особое значение для истории и культуры Российской Федерации.

В связи с этим требования к архитектурным решениям объектов капитального строительства, входящих в состав линейных объектов, в границах каждой зоны планируемого размещения таких объектов, расположенной в границах территории исторического поселения федерального или регионального значения, не устанавливаются.

2.5. Мероприятия по защите сохраняемых объектов капитального строительства (зданий, строений, сооружений, объектов, строительство которых не завершено), существующих и строящихся на момент подготовки проекта планировки территории линейного объекта, а также объектов капитального строительства, планируемых к строительству в соответствии с ранее утвержденной документацией по планировке территории, от возможного негативного воздействия в связи с размещением линейных объектов

Мероприятия по защите сохраняемых объектов капитального строительства (зданий, строений, сооружений, объектов, строительство которых не завершено), существующих и строящихся на момент подготовки проекта планировки территории линейного объекта, а также

объектов капитального строительства, планируемых к строительству в соответствии с ранее утвержденной документацией по планировке территории, от возможного негативного воздействия в связи с размещением линейных объектов должны быть предусмотрены на следующих стадиях проектирования.

2.6. Мероприятия по сохранению объектов культурного наследия от возможного негативного воздействия в связи с размещением линейных объектов

В границах подготовки проекта планировки территории линейного объекта отсутствуют объекты культурного наследия, выявленные объекты культурного наследия, объекты, обладающие признаками объектов культурного наследия, зоны охраны объектов культурного наследия.

2.7. Мероприятия по охране окружающей среды

В целях реализации мероприятий проекта планировки территории линейного объекта потребуется осуществить мероприятия по охране окружающей среды, в том числе инженерную защиту территории и объектов от подтопления и затопления. Перечень мероприятий будет определен на последующих этапах проектирования.

2.8. Мероприятия по защите территории от чрезвычайных ситуаций природного и техногенного характера, в том числе по обеспечению пожарной безопасности и гражданской обороны

Мероприятия содержат сведения ограниченного доступа – не приводятся.

2.9. Перечень зон планируемого размещения линейных объектов к чертежу границ зон планируемого размещения линейных объектов и чертежу границ зон планируемого размещения линейных объектов, подлежащих реконструкции в связи с изменением их местоположения

№ зоны на чертеже	Назначение зоны планируемого размещения	Наименование объекта	Характеристики объекта	
			Площадь, кв. м	Протяженность, м
1	2	3	4	5
1	Зона планируемого размещения подземных объектов метрополитена, в том числе с наземными частями	Объекты метрополитена	57599	786
2	Зона планируемого размещения наземных объектов метрополитена, в том числе с подземными частями	Объекты метрополитена	1427	97
3	Зона планируемого размещения наземных объектов метрополитена, в том числе с подземными частями	Объекты метрополитена	532	46
4	Зона планируемого размещения наземных объектов метрополитена, в том числе с подземными частями	Объекты метрополитена	2442	117
5	Зона планируемого размещения наземных объектов метрополитена, в том числе с подземными частями	Объекты метрополитена	1000	84
6	Зона планируемого размещения наземных объектов метрополитена, в том числе с подземными частями	Объекты метрополитена	895	81
7	Зона планируемого размещения объектов инженерной инфраструктуры	Объекты инженерной инфраструктуры	44765	494
8	Зона планируемого размещения объектов инженерной инфраструктуры	Объекты инженерной инфраструктуры	20290	1067

2.10. Перечень мероприятий по реализации проекта планировки территории линейного объекта и последовательность их выполнения

Мероприятия, предусмотренные проектом планировки территории линейного объекта, планируются к реализации в один этап и предусматривают:

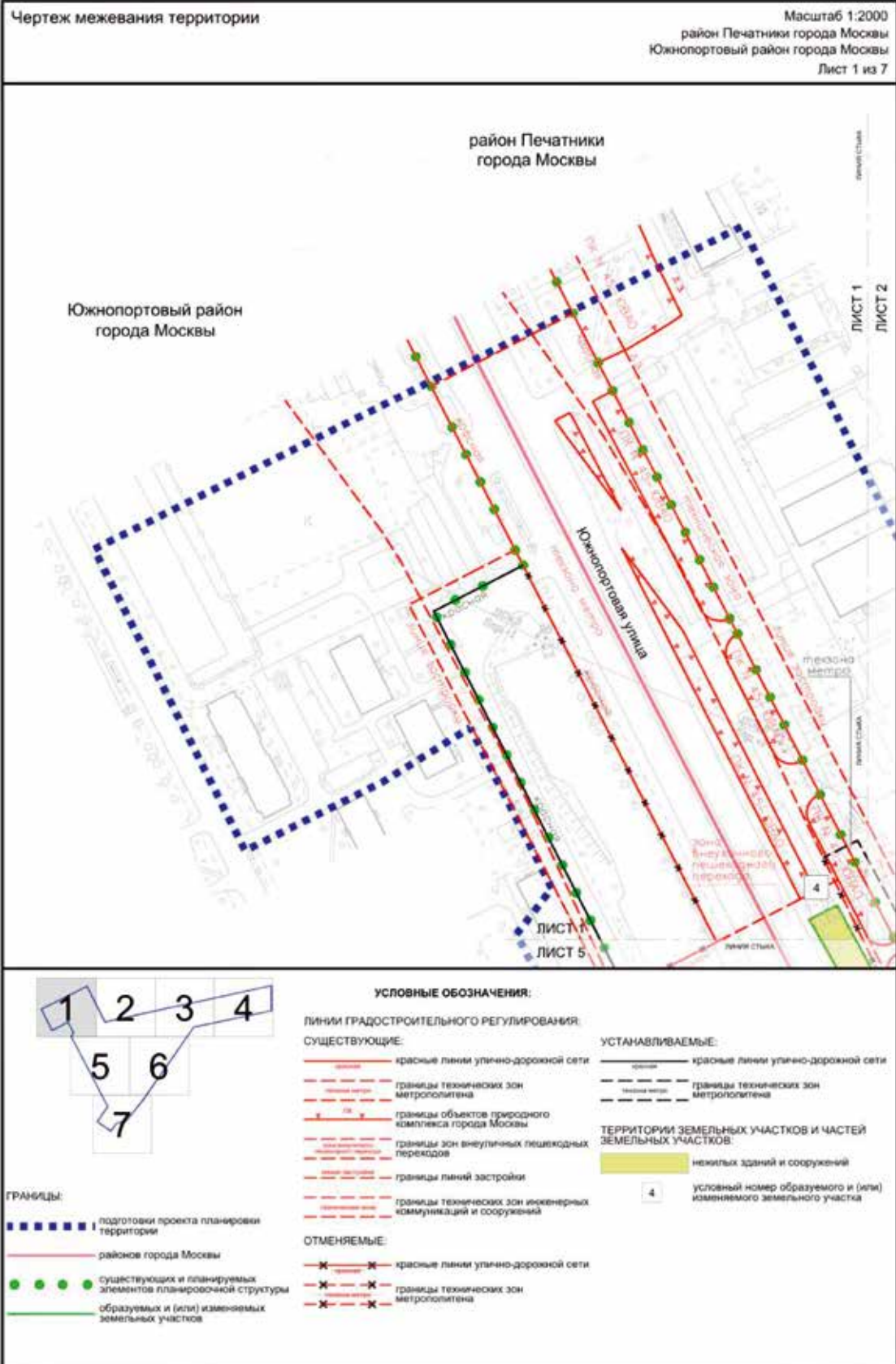
- строительство второго вестибюля, совмещенного с внеуличным пешеходным переходом под Южнопортовой улицей, на станции «Кожуховская» Люблинско-Дмитровской линии метрополитена;
- строительство внеуличного пешеходного перехода под Южнопортовой улицей, примыкающего к действующе-

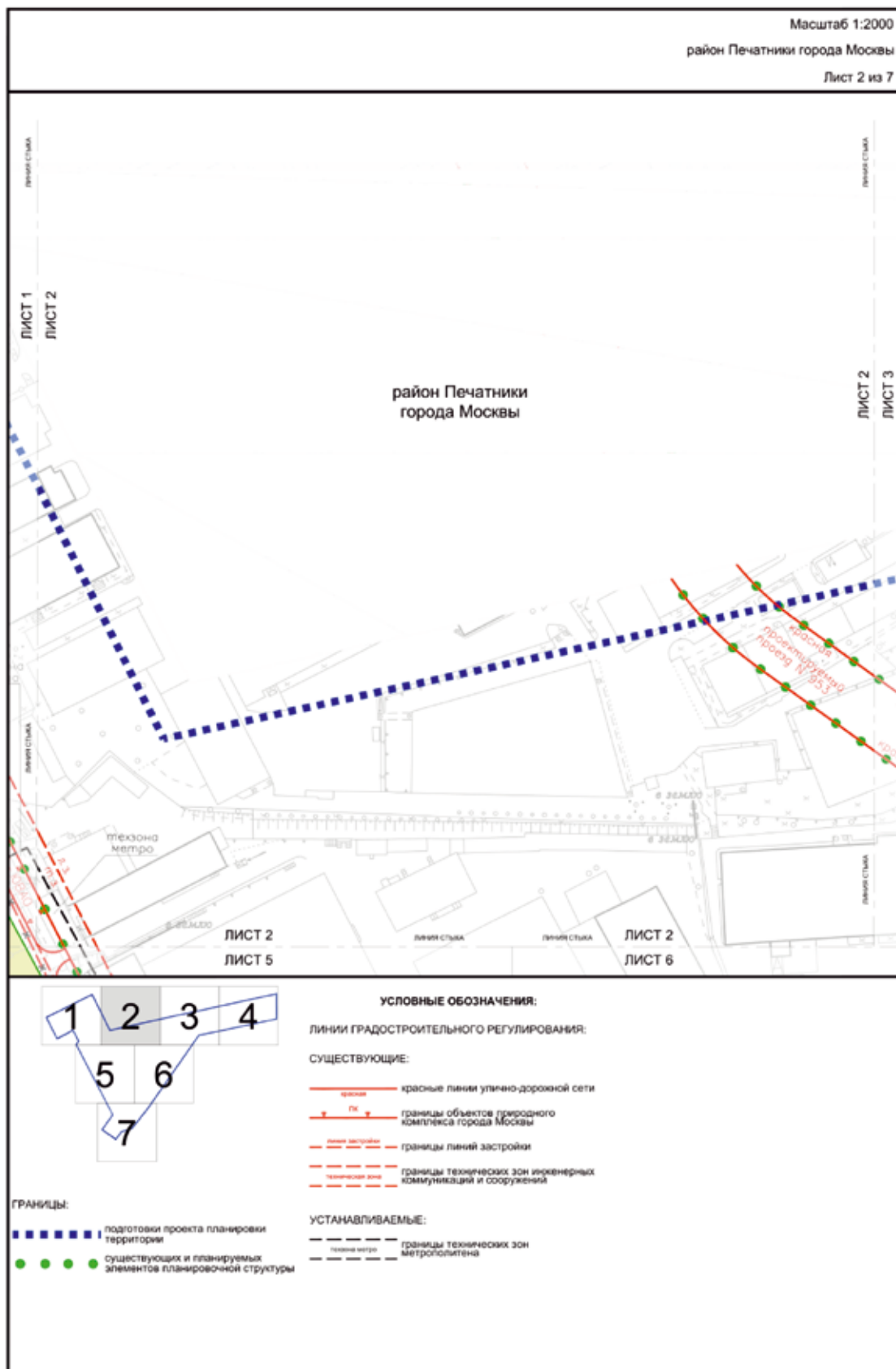
щему вестибюлю станции, включая лестничный сход в районе дома № 3 по Южнопортовой улице;


- устройство остановочного пункта НГПТ;
- устройство пешеходных тротуаров;
- устройство кармана вдоль проезжей части для посадки/высадки пассажиров;
- прокладка, перекладка инженерных коммуникаций;
- благоустройство и озеленение территории после завершения строительно-монтажных работ с восстановлением почвенно-растительного слоя.

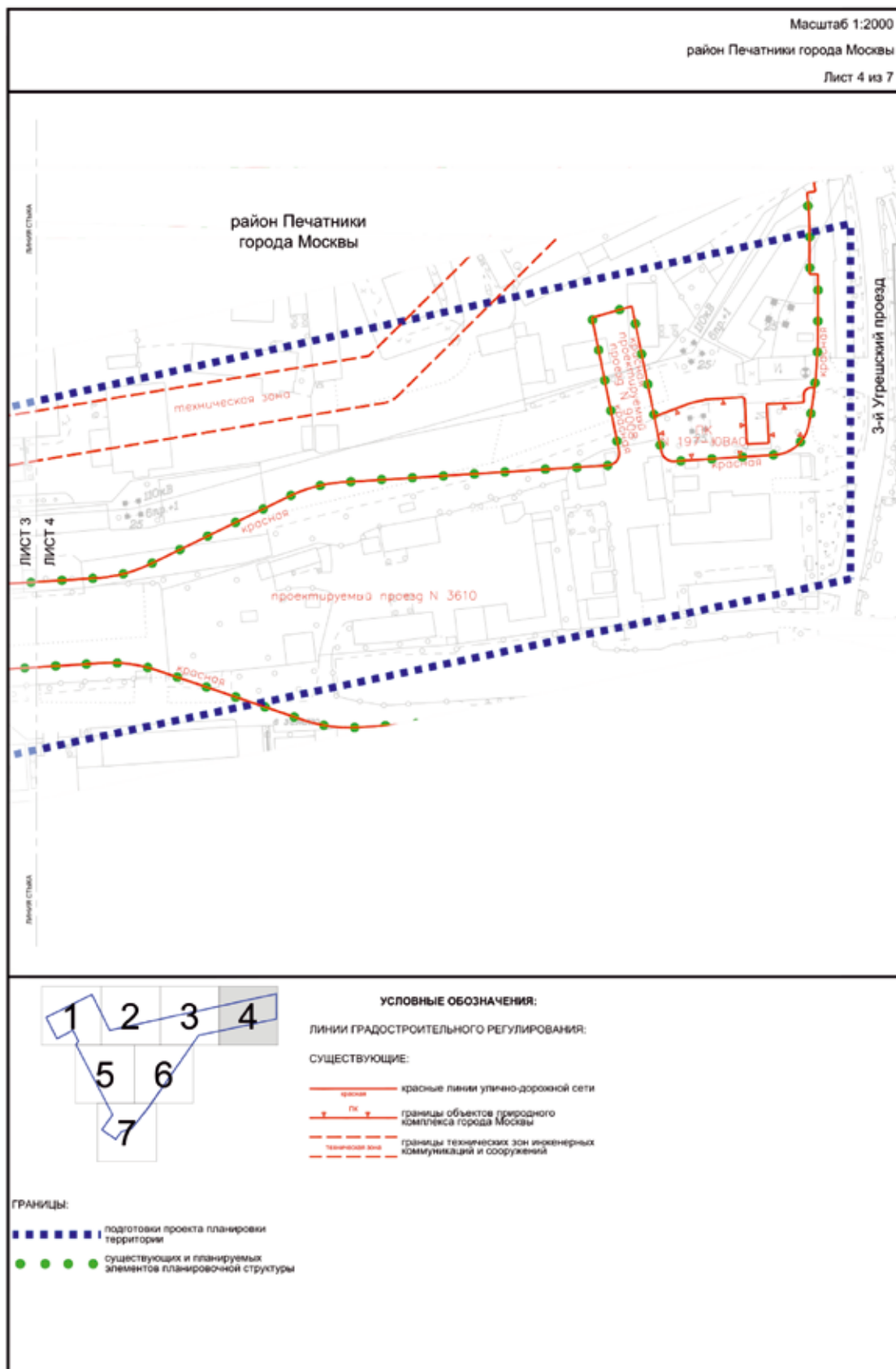
3. Проект межевания территории

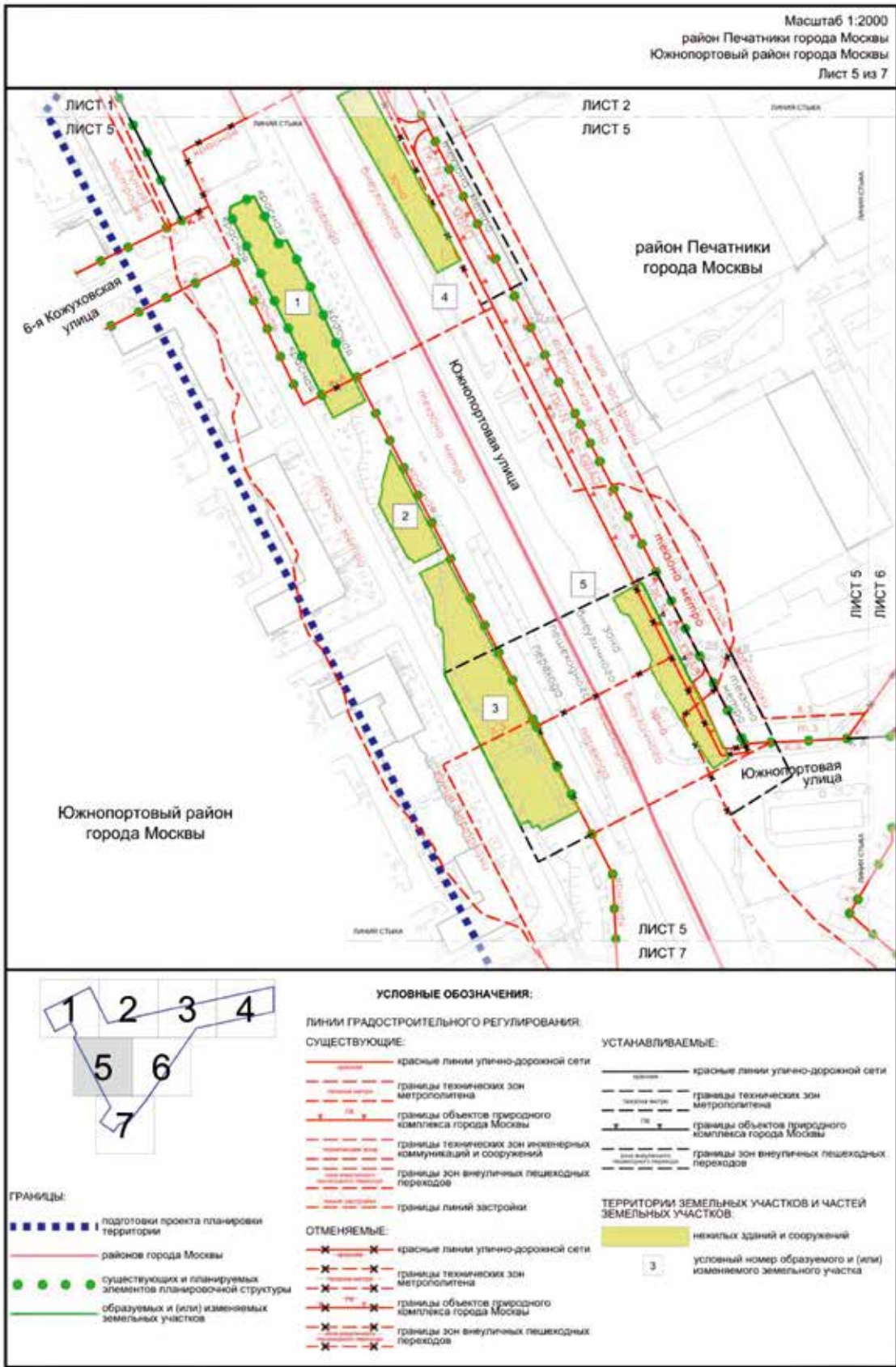
3.1. Графическая часть

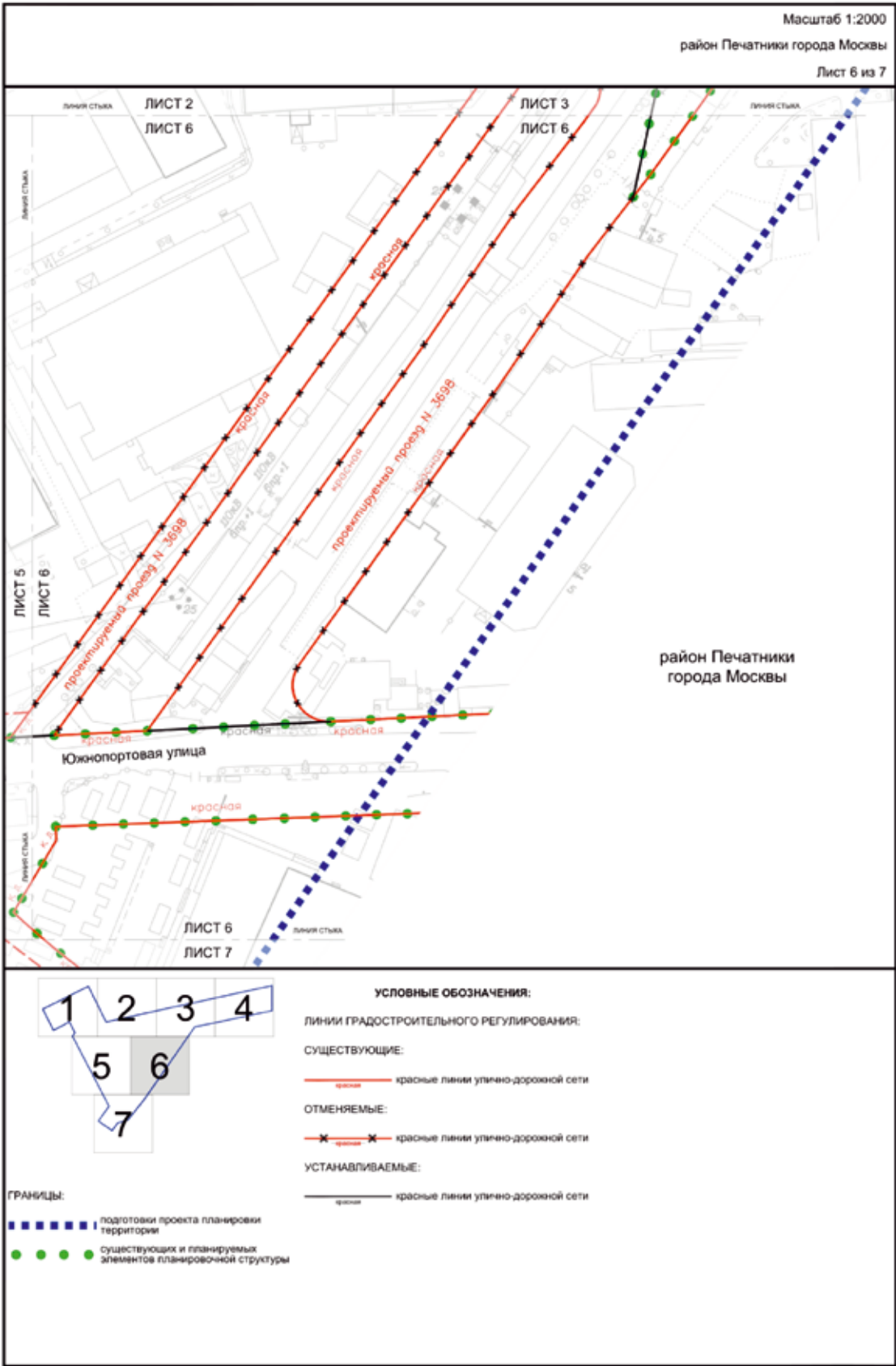


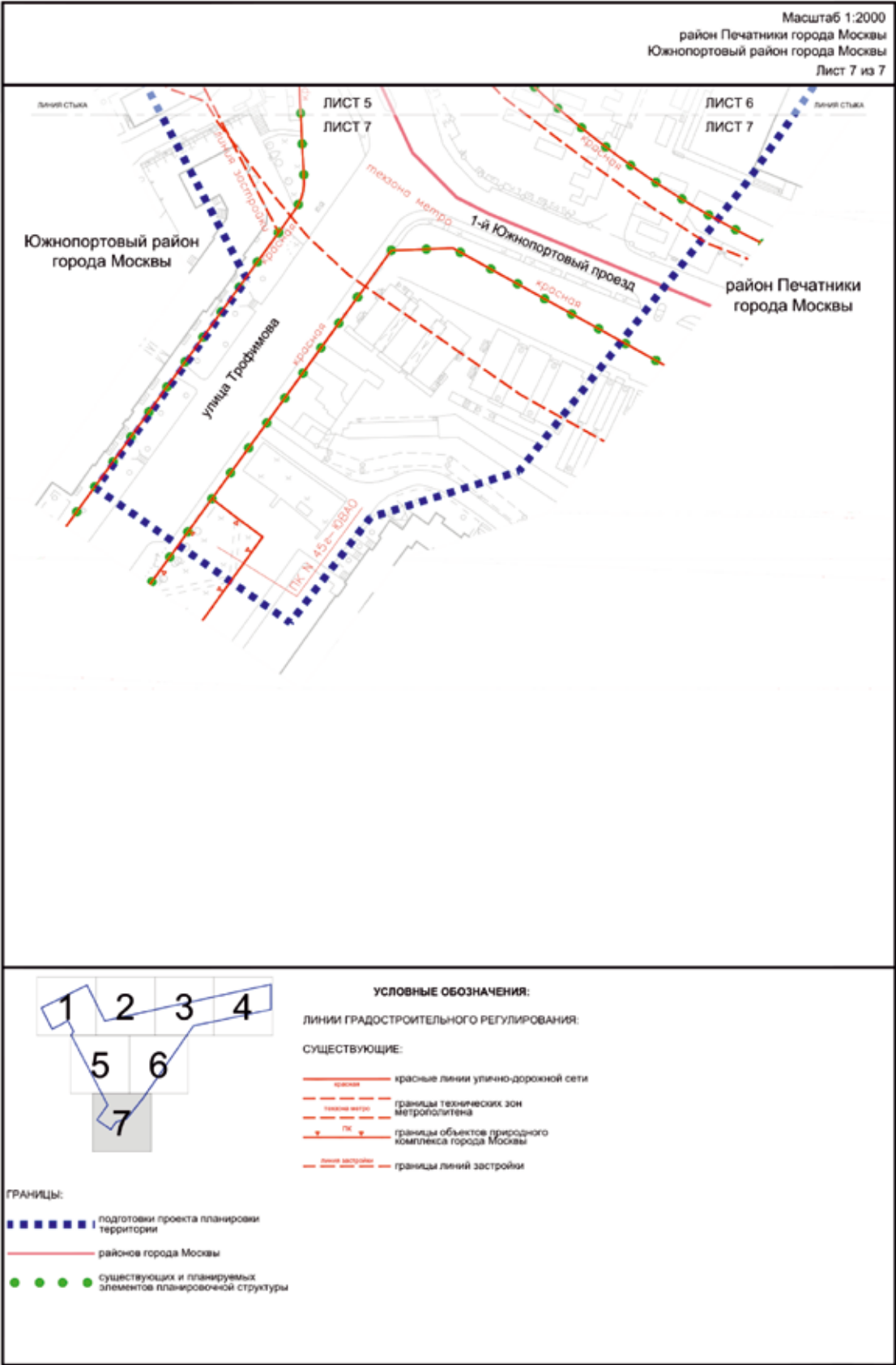












3.2. Пояснительная записка

3.2.1. Перечень образуемых и (или) изменяемых земельных участков к чертежу межевания территории

Условный номер образуемого и (или) изменяемого земельного участка на чертеже	Номера характерных точек образуемых и (или) изменяемых земельных участков	Кадастровые номера земельных участков, из которых образуется земельный участок	Площадь образуемого и (или) изменяемого земельного участка, кв.м	Способ образования земельного участка	Сведения об отнесении (неотнесении) образуемых земельных участков к территории общего пользования	Перечень земельных участков, в отношении которых предполагается резервирование и (или) изъятие
1	2	3	4	5	6	7
1	1-11	77:04:0003001:177	1427	Перераспределение земельного участка 77:04:0003001:177 и земель, государственная собственность на которые не разграничена	Не отнесен	-
2	1-9	77:04:0003001:111	532	Перераспределение земельного участка 77:04:0003001:111 и земель, государственная собственность на которые не разграничена	Не отнесен	-
3	1-14	77:04:0003001:105, 77:04:0003001:119	2442	Перераспределение земельных участков: 77:04:0003001:105, 77:04:0003001:119 и земель, государственная собственность на которые не разграничена	Не отнесен	-
4	1-5	77:04:0003003:163, 77:04:0003003:146	1000	Перераспределение земельных участков: 77:04:0003003:163, 77:04:0003003:146	Не отнесен	-
5	1-8	77:04:0003003:163, 77:04:0003003:135, 77:04:0003003:91, 77:04:0003003:69	895	Перераспределение земельных участков: 77:04:0003003:163, 77:04:0003003:135, 77:04:0003003:91, 77:04:0003003:69 и земель, государственная собственность на которые не разграничена	Не отнесен	-

3.2.2. Перечень существующих земельных участков, предлагаемых проектом межевания территории к изъятию для размещения линейных объектов

№ п/п	Перечень кадастровых номеров существующих земельных участков, в отношении которых предполагается изъятие, их адреса или описание местоположения	Перечень и адреса объектов недвижимого имущества
1	2	3
1	77:04:0003001:111 (Местоположение установлено относительно ориентира, расположенного в границах участка. Почтовый адрес ориентира: г. Москва, Южнопортовая улица, д. 16), площадь участка 21 кв.м	-
2	77:04:0003001:105 (Местоположение установлено относительно ориентира, расположенного в границах участка. Почтовый адрес ориентира: г. Москва, ул Южнопортовая, вл. 18), площадь участка 70 кв.м	-
3	77:04:0003001:119 (Местоположение установлено относительно ориентира, расположенного в границах участка. Почтовый адрес ориентира: г. Москва, Южнопортовая улица, д. 18), площадь участка 755 кв.м	-
4	77:04:0003003:135 (г. Москва, от ТЭЦ 8 Остаповский проезд, д.1 до ПС № 510 «Чагино» Чагинская ул., д. 2 (опора № 36 ЛЭП 110 кВ «ТЭЦ 8 – Чагино, Чагино – Новоспасская»), площадь участка 78 кв.м	-
5	77:04:0003003:146 (Местоположение установлено относительно ориентира, расположенного в границах участка. Почтовый адрес ориентира: адресные ориентиры: Юго-Восточный административный округ (в соответствии с перечнем дислокации линий электропередач), площадь участка 61 кв.м	-

3.2.3. Перечень земельных участков, в отношении которых проектом межевания территории предлагается установление сервитута или публичного сервитута для размещения линейных объектов

№ п/п	Перечень кадастровых номеров существующих земельных участков, в отношении которых предполагается установление сервитута, их адреса или описание местоположения	Перечень и адреса объектов недвижимого имущества
1	2	3
1	77:04:0003003:43 (Российская Федерация, город Москва, вн.тер.г. муниципальный округ Печатники, улица Южнопортовая, земельный участок 3А/1)	-
2	77:04:0003003:118 (г. Москва, ул. Южнопортовая, вл. 22)	77:04:0003003:1193 (Российская Федерация, город Москва, вн.тер.г. муниципальный округ Печатники, улица Южнопортовая, дом 22, строение 2); 77:04:0003003:1035 (Российская Федерация, город Москва, вн.тер.г. муниципальный округ Печатники, улица Южнопортовая, дом 22, строение 1); 77:04:0003003:1155 (Российская Федерация, город Москва, вн.тер.г. муниципальный округ Печатники, улица Южнопортовая, дом 22, строение 10); 77:04:0003003:1192 (Российская Федерация, город Москва, вн.тер.г. муниципальный округ Печатники, улица Южнопортовая, дом 22, строение 3)
3	77:04:0003003:124 (г. Москва, проезд 3-й Угрешский, вл. 14а)	-
4	77:04:0003005:151 (г. Москва, ул. Трофимова, вл. 36)	77:04:0003005:1210 (Российская Федерация, город Москва, вн.тер.г. муниципальный округ Южнопортовый, улица Трофимова, дом 36, строение 2)

№ п/п	Перечень кадастровых номеров существующих земельных участков, в отношении которых предполагается установление сервитута, их адреса или описание местоположения	Перечень и адреса объектов недвижимого имущества
1	2	3
5	77:04:0003003:131 (Российская Федерация, город Москва, вн.тер.г. муниципальный округ Печатники, улица Угрешская, земельный участок 2)	77:04:0003003:1403 (Российская Федерация, город Москва, вн.тер.г. муниципальный округ Печатники, улица Угрешская, Дом 2, строение 2); 77:04:0003003:1239 (Российская Федерация, город Москва, вн.тер.г. муниципальный округ Печатники, улица Угрешская, дом 2, строение 110); 77:04:0003003:1238 (Российская Федерация, город Москва, вн.тер.г. муниципальный округ Печатники, улица Угрешская, дом 2, строение 115); 77:04:0003003:1373 (Российская Федерация, город Москва, вн.тер.г. муниципальный округ Печатники, улица Угрешская, дом 2, строение 58); 77:04:0003003:1436 (Российская Федерация, город Москва, вн.тер.г. муниципальный округ Печатники, улица Угрешская, дом 2, строение 59); 77:04:0003003:1376 (Российская Федерация, город Москва, вн.тер.г. муниципальный округ Печатники, улица Угрешская, дом 2, строение 71); 77:04:0003003:1210 (Российская Федерация, город Москва, вн.тер.г. муниципальный округ Печатники, улица Угрешская, дом 2, строение 73); 77:04:0003003:1354 (Российская Федерация, город Москва, вн.тер.г. муниципальный округ Печатники, улица Угрешская, дом 2, строение 72); 77:04:0003003:1408 (Российская Федерация, город Москва, вн.тер.г. муниципальный округ Печатники, улица Угрешская, дом 2, строение 74); 77:04:0003003:1413 (Российская Федерация, город Москва, вн.тер.г. муниципальный округ Печатники, улица Угрешская, дом 2, строение 108); 77:04:0003003:1358 (Российская Федерация, город Москва, вн.тер.г. муниципальный округ Печатники, улица Угрешская, дом 2, строение 78)
6	77:04:0003003:1000 (Российская Федерация, город Москва, вн.тер.г. муниципальный округ Печатники, улица Южнопортовая, земельный участок 3/2)	77:04:0003003:1098 (Российская Федерация, город Москва, вн.тер.г. муниципальный округ Печатники, улица Южнопортовая, дом 3, строение 2); 77:04:0003003:3275 (Российская Федерация, город Москва, вн.тер.г. муниципальный округ Печатники, улица Южнопортовая, дом 3, строение 8); 77:04:0003003:1319 (Российская Федерация, город Москва, вн.тер.г. муниципальный округ Печатники, улица Южнопортовая, дом 3, строение 5);

№ п/п	Перечень кадастровых номеров существующих земельных участков, в отношении которых предполагается установление сервитута, их адреса или описание местоположения	Перечень и адреса объектов недвижимого имущества
1	2	3
		<p>77:04:0003003:1242 (Российская Федерация, город Москва, вн.тер.г. муниципальный округ Печатники, улица Южнопортовая, дом 3, строение 4);</p> <p>77:04:0003003:1317 (Российская Федерация, город Москва, вн.тер.г. муниципальный округ Печатники, улица Южнопортовая, дом 3, строение 1);</p> <p>77:04:0003003:1318 (Российская Федерация, город Москва, вн.тер.г. муниципальный округ Печатники, улица Южнопортовая, дом 3, строение 3);</p> <p>77:04:0003003:1144 (Российская Федерация, город Москва, вн.тер.г. муниципальный округ Печатники, улица Южнопортовая, дом 3, строение 6);</p> <p>77:04:0003003:3254 (Российская Федерация, город Москва, вн.тер.г. муниципальный округ Печатники, улица Южнопортовая, дом 3, строение 15);</p> <p>77:04:0003003:3241 (Российская Федерация, город Москва, вн.тер.г. муниципальный округ Печатники, улица Южнопортовая, дом 3, строение 17);</p> <p>77:04:0003003:3249 (Российская Федерация, город Москва, вн.тер.г. муниципальный округ Печатники, улица Южнопортовая, дом 3, строение 18)</p>
7	77:04:0003003:170 (Местоположение установлено относительно ориентира, расположенного в границах участка. Почтовый адрес ориентира: г. Москва, ул. Южнопортовая, вл. 3А)	77:04:0003003:1032 (Российская Федерация, город Москва, вн.тер.г. муниципальный округ Печатники, улица Южнопортовая, дом 3А)
8	77:04:0003003:171 (Местоположение установлено относительно ориентира, расположенного в границах участка. Почтовый адрес ориентира: г. Москва, ул. Южнопортовая, вл. 5)	<p>77:04:0003003:1343 (Российская Федерация, город Москва, вн.тер.г. муниципальный округ Печатники, улица Южнопортовая, Дом 5, Строение 13);</p> <p>77:04:0003003:1024 (Российская Федерация, город Москва, вн.тер.г. муниципальный округ Печатники, улица Южнопортовая, Дом 5, строение 15);</p> <p>77:04:0003003:1021 (Российская Федерация, город Москва, вн.тер.г. муниципальный округ Печатники, улица Южнопортовая, дом 5, строение 12);</p> <p>77:04:0003003:3119 (Российская Федерация, город Москва, вн.тер.г. муниципальный округ Печатники, улица Южнопортовая, Дом 5, Строение 7);</p> <p>77:04:0003003:1353 (Российская Федерация, город Москва, вн.тер.г. муниципальный округ Печатники, улица Южнопортовая, дом 5, строение 8);</p> <p>77:04:0003003:3116 (Российская Федерация, город Москва, вн.тер.г. муниципальный округ Печатники, улица Южнопортовая, дом 5, строение 8А);</p>

№ п/п	Перечень кадастровых номеров существующих земельных участков, в отношении которых предполагается установление сервитута, их адреса или описание местоположения	Перечень и адреса объектов недвижимого имущества
1	2	3
		<p>77:04:0003003:1438 (Российская Федерация, город Москва, вн.тер.г. муниципальный округ Печатники, улица Южнопортовая, Дом 5, Строение 1);</p> <p>77:04:0003003:1339 (Российская Федерация, город Москва, вн.тер.г. муниципальный округ Печатники, улица Южнопортовая, дом 5, строение 6);</p> <p>77:04:0003003:1325 (Российская Федерация, город Москва, вн.тер.г. муниципальный округ Печатники, улица Южнопортовая, дом 5, строение 5);</p> <p>77:04:0003003:1338 (Российская Федерация, город Москва, вн.тер.г. муниципальный округ Печатники, улица Южнопортовая, дом 5, строение 2);</p> <p>77:04:0003003:1323 (Российская Федерация, город Москва, вн.тер.г. муниципальный округ Печатники, улица Южнопортовая, дом 5, строение 4);</p> <p>77:04:0003003:1040 (Российская Федерация, город Москва, вн.тер.г. муниципальный округ Печатники, улица Южнопортовая, дом 5, строение 11)</p>

3.2.4. Перечень координат характерных точек образуемых и (или) изменяемых земельных участков

№ точки	Координаты точки (система координат, используемая для ведения Единого государственного реестра недвижимости (МСК-77))	
	X	Y
1	2	3
Участок № 1		
1	4542.8329	11701.6111
2	4535.8109	11688.3084
3	4620.3078	11645.5765
4	4623.0178	11645.9802
5	4627.4645	11655.6433
6	4607.7616	11665.9105
7	4609.3850	11669.0727
8	4591.0011	11678.5106
9	4580.2411	11683.4606
10	4562.4507	11691.5178
11	4552.0592	11696.8561
Участок № 2		
1	4481.7556	11732.9955

№ точки	Координаты точки (система координат, используемая для ведения Единого государственного реестра недвижимости (МСК-77))	
	X	Y
1	2	3
2	4483.2170	11732.2243
3	4522.4439	11712.0711
4	4508.0960	11708.2214
5	4506.3018	11708.7675
6	4500.3276	11707.0951
7	4478.1512	11719.0284
8	4476.7470	11721.3597
9	4475.9659	11721.7988
Участок № 3		
1	4471.7099	11724.0175
2	4461.0878	11729.3963
3	4453.2723	11730.1787
4	4450.6496	11730.4413
5	4448.8803	11732.5548

№ точки	Координаты точки (система координат, используемая для ведения Единого государственного реестра недвижимости (МСК-77))	
	X	Y
1	2	3
6	4446.8473	11733.6547
7	4429.7595	11734.2969
8	4367.7707	11765.3372
9	4369.5146	11769.0668
10	4366.7052	11770.4647
11	4367.8972	11772.8604
12	4365.6944	11773.9446
13	4373.8043	11789.9628
14	4477.5106	11735.2356
Участок № 4		
1	4674.2895	11701.4889
2	4668.4443	11689.9887

№ точки	Координаты точки (система координат, используемая для ведения Единого государственного реестра недвижимости (МСК-77))	
	X	Y
1	2	3
3	4596.3832	11730.8653
4	4595.6917	11731.2180
5	4600.8855	11741.0144
Участок № 5		
1	4467.9768	11815.6666
2	4461.5309	11803.7542
3	4455.3442	11807.0231
4	4454.2694	11810.3948
5	4436.2466	11819.7848
6	4432.9143	11818.7617
7	4391.1707	11845.0952
8	4395.3291	11851.6870

3.2.5. Сведения о границах территории, применительно к которой осуществляется подготовка проекта межевания территории

№ точки	Координаты точки (система координат, используемая для ведения Единого государственного реестра недвижимости (МСК-77))	
	X	Y
1	2	3
1	4953.4535	11662.5233
2	4745.6210	11765.9980
3	4843.7589	12216.1478
4	4957.2084	12736.5307
5	4811.1575	12736.5307
6	4716.0747	12283.9695
7	4291.9388	11988.6940
8	4173.0106	11894.9469
9	4153.9685	11833.7283
10	4110.5463	11800.6925

№ точки	Координаты точки (система координат, используемая для ведения Единого государственного реестра недвижимости (МСК-77))	
	X	Y
1	2	3
11	4165.9170	11720.6865
12	4252.0969	11782.7650
13	4662.3910	11569.6770
14	4681.2276	11584.2484
15	4747.2843	11550.6769
16	4725.1502	11515.0289
17	4696.6881	11458.1723
18	4820.6749	11396.1443
19	4850.5935	11455.9107

3.2.6. Вид разрешенного использования образуемых и (или) изменяемых земельных участков, предназначенных для размещения линейных объектов и объектов капитального строительства, проектируемых в составе линейного объекта, а также существующих земельных участков, занятых линейными объектами и объектами капитального строительства, входящими в состав линейных объектов, в соответствии с проектом планировки территории линейного объекта

№ п/п	Условный номер образуемого и (или) изменяемого земельного участка на чертеже	Вид разрешенного использования ¹
1	2	3
1	1	7.6
2	2	7.6
3	3	7.6
4	4	7.6
5	5	7.6

¹ – Описание видов разрешенного использования земельных участков в соответствии с приказом Федеральной службы государственной регистрации, кадастра и картографии от 10 ноября 2020 г. № П/0412 «Об утверждении классификатора видов разрешенного использования земельных участков».

3.2.7. Сведения о существующих земельных участках, на которых устанавливаются ограничения использования земельных участков в границах технических зон метрополитена

№ п/п	Перечень кадастровых номеров существующих земельных участков, их адреса или описание местоположения	Площадь в границах технических зон метрополитена, кв.м
1	2	3
1	77:04:0003001:110 (г. Москва, Южнопортовая улица, д. 16)	18
2	77:04:0003001:112 (Местоположение установлено относительно ориентира, расположенного в границах участка. Почтовый адрес ориентира: г. Москва, ул. Южнопортовая, д. 14/32)	29
3	77:04:0003001:105 (Местоположение установлено относительно ориентира, расположенного в границах участка. Почтовый адрес ориентира: г. Москва, ул. Южнопортовая, вл. 18)	70
4	77:04:0003001:126 (Местоположение установлено относительно ориентира, расположенного в границах участка. Почтовый адрес ориентира: г. Москва, ул. Южнопортовая, вл. 6, сооружение А)	998
5	77:04:0003001:120 (Местоположение установлено относительно ориентира, расположенного в границах участка. Почтовый адрес ориентира: г. Москва, ул. Южнопортовая, вл. 18, стр. 4)	894
6	77:04:0003001:1010 (г. Москва, ул. Южнопортовая, вл. 18 метро «Кожуховская»)	4
7	77:04:0003001:15477 (Москва, ул. Южнопортовая, вл. 6/28/1)	849
8	77:04:0003001:113 (Местоположение установлено относительно ориентира, расположенного в границах участка. Почтовый адрес ориентира: г. Москва, ул. Южнопортовая, д. 14/32)	47
9	77:04:0003001:109 (Местоположение установлено относительно ориентира, расположенного в границах участка. Почтовый адрес ориентира: г. Москва, ул. Южнопортовая, д. 16)	1
10	77:04:0003001:124 (Местоположение установлено относительно ориентира, расположенного в границах участка. Почтовый адрес ориентира: г. Москва, ул. Южнопортовая, вл. 18/40, стр. 6)	513

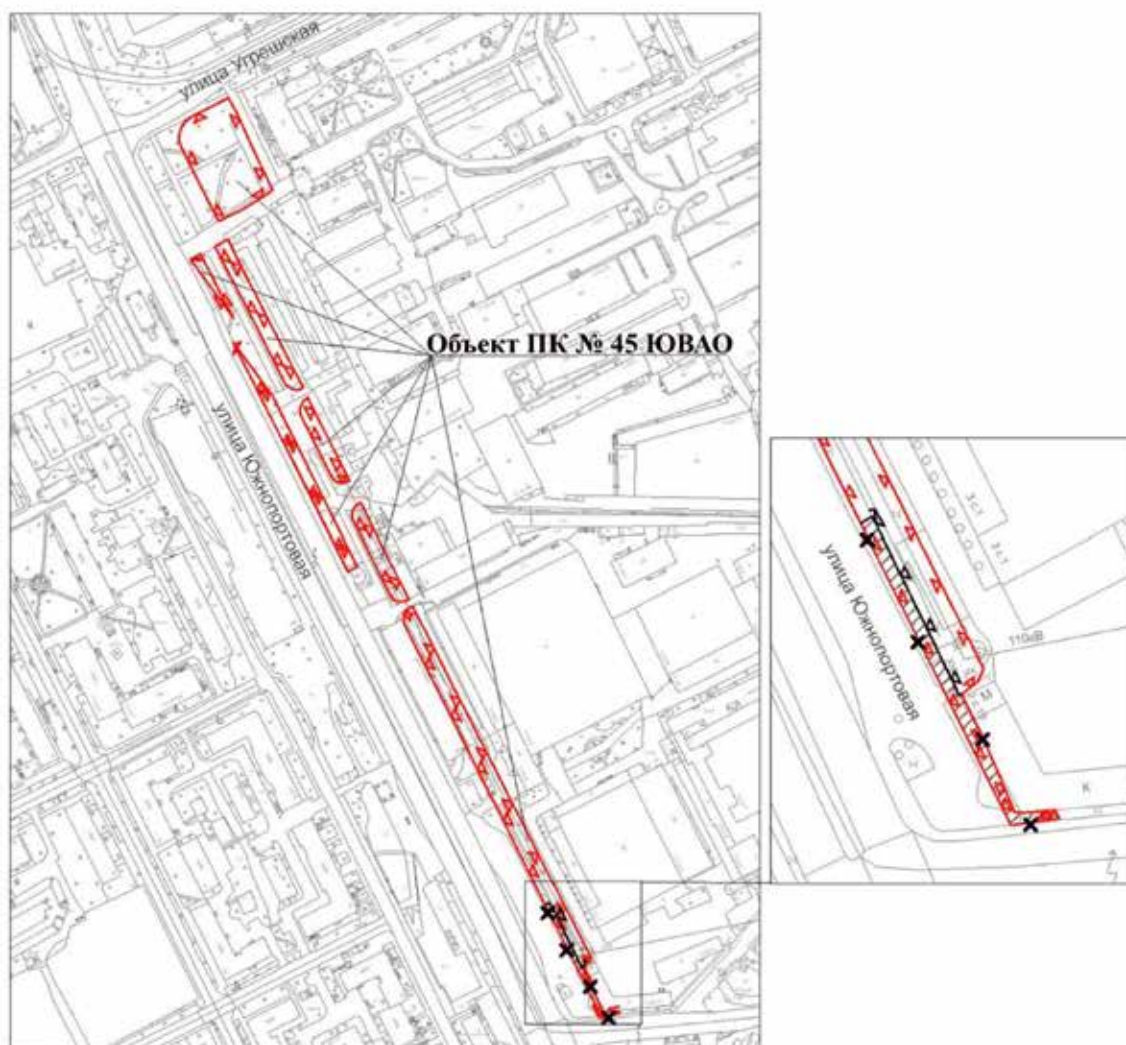
№ п/п	Перечень кадастровых номеров существующих земельных участков, их адреса или описание местоположения	Площадь в границах технических зон метрополитена, кв.м
1	2	3
11	77:04:0003001:145 (Местоположение установлено относительно ориентира, расположенного в границах участка. Почтовый адрес ориентира: г. Москва, ул. Южнопортовая, вл. 16)	977
12	77:04:0003003:118 (г. Москва, ул. Южнопортовая, вл. 22)	711
13	77:04:0003003:145 (г. Москва, от ТЭЦ 8 Остаповский проезд, д.1 до ПС № 510 «Чагино» Чагинская ул., д. 2 (опора № 38 ЛЭП 110 кВ «ТЭЦ 8 – Чагино, Чагино – Новоспасская»)	61
14	77:04:0003003:69 (Местоположение установлено относительно ориентира, расположенного в границах участка. Почтовый адрес ориентира: г. Москва, ул. Южнопортовая, вл. 3)	760
15	77:04:0003003:144 (Местоположение установлено относительно ориентира, расположенного в границах участка. Почтовый адрес ориентира: адресные ориентиры: Юго-Восточный административный округ (в соответствии с перечнем дислокации линий электропередач)	77
16	77:04:0003001:1016 (Российская Федерация, город Москва, вн.тер.г. муниципальный округ Южнопортовый, улица Петра Романова, земельный участок 1/2)	2523
17	77:04:0003001:175 (Местоположение установлено относительно ориентира, расположенного в границах участка. Почтовый адрес ориентира: г. Москва, ул. 5-я Кожуховская, ЗУ 04/77/00158 является уч. 4844 перечня ЗУ существующей УДС от границы с ЗУ 04/77/проект (проектируемый проезд № 1157) до внутреннего проезда у дома № 16 по Южнопортовой ул.)	323
18	77:04:0003003:91 (Москва, ул. Южнопортовая, д. 3)	350
19	77:04:0003003:170 (Местоположение установлено относительно ориентира, расположенного в границах участка. Почтовый адрес ориентира: г. Москва, ул. Южнопортовая, вл. 3А)	381
20	77:04:0003001:75 (Местоположение установлено относительно ориентира, расположенного в границах участка. Почтовый адрес ориентира: г. Москва, ул. Южнопортовая, вл. 12)	4630
21	77:04:0003001:187 (Местоположение установлено относительно ориентира, расположенного в границах участка. Почтовый адрес ориентира: г. Москва, ул. Южнопортовая, вл. 6/28)	495
22	77:04:0003003:1000 (Российская Федерация, город Москва, вн.тер.г. муниципальный округ Печатники, улица Южнопортовая, земельный участок 3/2)	2656
23	77:04:0003001:177 (Местоположение установлено относительно ориентира, расположенного в границах участка. Почтовый адрес ориентира: г. Москва, ул. 6-я Кожуховская, ЗУ 04/77/00160 является уч.4833 перечня ЗУ существующей УДС от границы с ЗУ 04/77/00159 (Кожуховская 6-Я ул.), проходящей вблизи проектируемый проезд № 1157 до границы с ЗУ 04/77/00424 (Южнопортовая ул.)	1431
24	77:04:0003003:157 (Местоположение установлено относительно ориентира, расположенного в границах участка. Почтовый адрес ориентира: г. Москва, проезд 1-й Южнопортовый, ЗУ 04/77/00432 в составе уч. 4832 перечня ЗУ существующей УДС От границы с ЗУ 04/77/00376 (Трофимова ул.) до границы с ЗУ 04/77/00749 (Проезд № 1422)	3034

№ п/п	Перечень кадастровых номеров существующих земельных участков, их адреса или описание местоположения	Площадь в границах технических зон метрополитена, кв.м
1	2	3
25	77:04:0003001:181 (Местоположение установлено относительно ориентира, расположенного в границах участка. Почтовый адрес ориентира: г. Москва, ул. Трофимова, ЗУ 04/77/00378 в составе уч. 4830 перечня ЗУ существующей УДС От границы с ЗУ 04/77/00620 (Сайкина ул.) до границы с ЗУ 04/77/00424 (Южнопортовая ул.)	3204
26	77:04:0003005:137 (Местоположение установлено относительно ориентира, расположенного в границах участка. Почтовый адрес ориентира: г. Москва, ул. Трофимова, вл. 36)	2834
27	77:04:0003001:81 (г. Москва, ул. Трофимова, д 35/20)	5
28	77:04:0003003:172 (Местоположение установлено относительно ориентира, расположенного в границах участка. Почтовый адрес ориентира: г. Москва, ул. Южнопортовая, вл. 22)	98
29	77:04:0003001:179 (Местоположение установлено относительно ориентира, расположенного в границах участка. Почтовый адрес ориентира: г. Москва, ул. Южнопортовая, ЗУ 04/77/00424 в составе уч. 4774 перечня ЗУ существующей УДС от границы с зу 04/77/00422 (Южнопортовая ул.), совпадающей с кад. границей (с кв.77:04:03020), проходящей по внешней границе полосы отвода Малого кольца МЖД до границы с ЗУ 04/77/00378 (Трофимова ул.)	15212
30	77:04:0003005:151 (г. Москва, ул. Трофимова, вл. 36)	3715
31	77:04:0003003:159 (Местоположение установлено относительно ориентира, расположенного в границах участка. Почтовый адрес ориентира: г. Москва, ул. Трофимова, ЗУ 04/77/00376 в составе уч. 4830 перечня ЗУ существующей УДС От границы с ЗУ 04/77/00377 (Трофимова ул.), совпадающей с кад. границей (с кв.77:04:03005), проходящей по оси Южнопортовый 1-й пр. до границы с ЗУ 04/77/00425 (Южнопортовая ул.)	4966
32	77:04:0003003:3650 (Российская Федерация, город Москва, вн.тер.г. муниципальный округ Печатники, улица Южнопортовая, земельный участок 22/1)	711
33	77:04:0003003:163 (Местоположение установлено относительно ориентира, расположенного в границах участка. Почтовый адрес ориентира: г. Москва, ул. Южнопортовая, ЗУ 04/77/00425 в составе уч. 4774 перечня ЗУ существующей УДС От границы с ЗУ 04/77/00423 (Южнопортовая ул.), совпадающей с кад. границей (с кв.77:04:03002), проходящей по оси Угрешская ул. до границы с ЗУ 04/77/00376 (Трофимова ул.)	22383
34	77:04:0003005:120 (Местоположение установлено относительно ориентира, расположенного в границах участка. Почтовый адрес ориентира: г. Москва, 1-й Южнопортовый проезд, ЗУ 04/77/00433 в составе уч. 4832 перечня ЗУ существующей УДС От границы с ЗУ 04/77/00377 (Трофимова ул.) до границы с ЗУ 04/77/00688 (Южнопортовый 2-й пр.)	4936
35	77:04:0003003:164 (Местоположение установлено относительно ориентира, расположенного в границах участка. Почтовый адрес ориентира: г. Москва, ул. Южнопортовая, ЗУ 04/77/00426 является уч. 4729 перечня ЗУ существующей УДС От границы с ЗУ 04/77/00425 (Южнопортовая ул.), проходящей вблизи Трофимова ул. до границы с ЗУ 04/77/00658 (Угрешский 3-й пр.)	18
36	77:04:0003005:122 (Местоположение установлено относительно ориентира, расположенного в границах участка. Почтовый адрес ориентира: г. Москва, Трофимова улица, ЗУ 04/77/00377 в составе уч. 4830 перечня ЗУ существующей УДС От границы с ЗУ 04/77/00026 (Андропова просп.) до границы с ЗУ 04/77/00376 (Трофимова ул.), совпадающей с кад. границей (с кв.77:04:03003), проходящей по оси Южнопортовый 1-й пр.)	2901





Приложение 2

к постановлению Правительства Москвы
от 17 декабря 2025 г. № 3215-ПП

**Схема границ объекта природного комплекса № 45
Юго-Восточного административного округа города Москвы
"Бульвар по Южнопортовой ул."**



УСЛОВНЫЕ ОБОЗНАЧЕНИЯ

-  существующие границы объектов природного комплекса города Москвы
-  отменяемые границы объектов природного комплекса города Москвы
-  устанавливаемые границы объектов природного комплекса города Москвы
-  участок территории, исключаемый из состава объекта природного комплекса № 45 Юго-Восточного административного округа города Москвы "Бульвар по Южнопортовой ул.", площадью 0,02 га

Приложение 3

к постановлению Правительства Москвы
от 17 декабря 2025 г. № 3215-ПП

Внесение изменения в приложение 1 к постановлению Правительства Москвы
от 19 января 1999 г. № 38

ПЕРЕЧЕНЬ ТЕРРИТОРИЙ ПРИРОДНОГО КОМПЛЕКСА Г. МОСКВЫ (кроме особо охраняемых природных территорий и объектов Природного комплекса Центрального административного округа)

№ объекта	Наименование объекта Природного комплекса	Режим регулирования градостроительной деятельности	Площадь **, га
1	2	3	4
ЮГО-ВОСТОЧНЫЙ АО			
45	Бульвар по Южнопортовой ул.	Озелененная территория общего пользования	0,82

О внесении изменений в постановление Правительства Москвы от 21 декабря 2020 г. № 2281-ПП

Постановление Правительства Москвы от 17 декабря 2025 года № 3216-ПП

В соответствии с Градостроительным кодексом Российской Федерации, Законом города Москвы от 25 июня 2008 г. № 28 «Градостроительный кодекс города Москвы» **Правительство Москвы постановляет:**

1. Внести изменения в постановление Правительства Москвы от 21 декабря 2020 г. № 2281-ПП «Об утверждении проекта планировки территории, ограниченной Варшавским шоссе, проектируемым проездом № 5529, руслом Москвы-реки, границей производственной зоны № 2 «Варшавское шоссе», Нагатинской улицей» (в редакции постановления Правительства Москвы от 24 мая 2022 г. № 901-ПП):

1.1. В пункте 8 постановления слова «Бочкарева А.Ю.» заменить словами «Ефимова В.В.».

1.2. В абзаце первом подраздела «Предложения проекта планировки по развитию территории» раздела 1 приложения 1 к постановлению цифры «87 979,2» заменить цифрами «85 790,1», цифры «, 85» исключить.

1.3. Строки с номером участка на плане 34, 59, 74 раздела 3 приложения 1 к постановлению признать утратившими силу.

1.4. Приложение 1 к постановлению дополнить разделом 3(2) в редакции согласно приложению 1 к настоящему постановлению.

1.5. В дефисе первом пункта 4.1.1 раздела 4 приложения 1 к постановлению цифры «18 756,80» заменить цифрами «16 751,70», слова «дом 37, корпус 1, строения 2, 3,» и слова «дом 37, корпус 4, строение 1,» исключить.

1.6. В дефисе втором пункта 4.3.1 раздела 4 приложения 1 к постановлению цифры «4 250,9» заменить цифрами «4 066,9», слова «Варшавское шоссе, дом 37, корпус 4, строения 1, 2, 3» заменить словами «Варшавское шоссе, дом 37, корпус 4, строения 2, 3», цифры «, 85» исключить.

1.7. Приложение 1 к постановлению дополнить планом «План «Функционально-планировочная организация территории» (2) и план «Границы зон планируемого размещения объектов» (2)» в редакции согласно приложению 2 к настоящему постановлению.

1.8. Приложение 1 к постановлению дополнить планом «План «Межевание территории» (2)» в редакции согласно приложению 3 к настоящему постановлению.

2. Контроль за выполнением настоящего постановления возложить на заместителя Мэра Москвы в Правительстве Москвы по вопросам градостроительной политики и строительства Ефимова В.В.

Мэр Москвы **С.С.Собянин**

Внесение изменения в приложение 1 к постановлению Правительства Москвы от 21 декабря 2020 г. № 2281-ПП

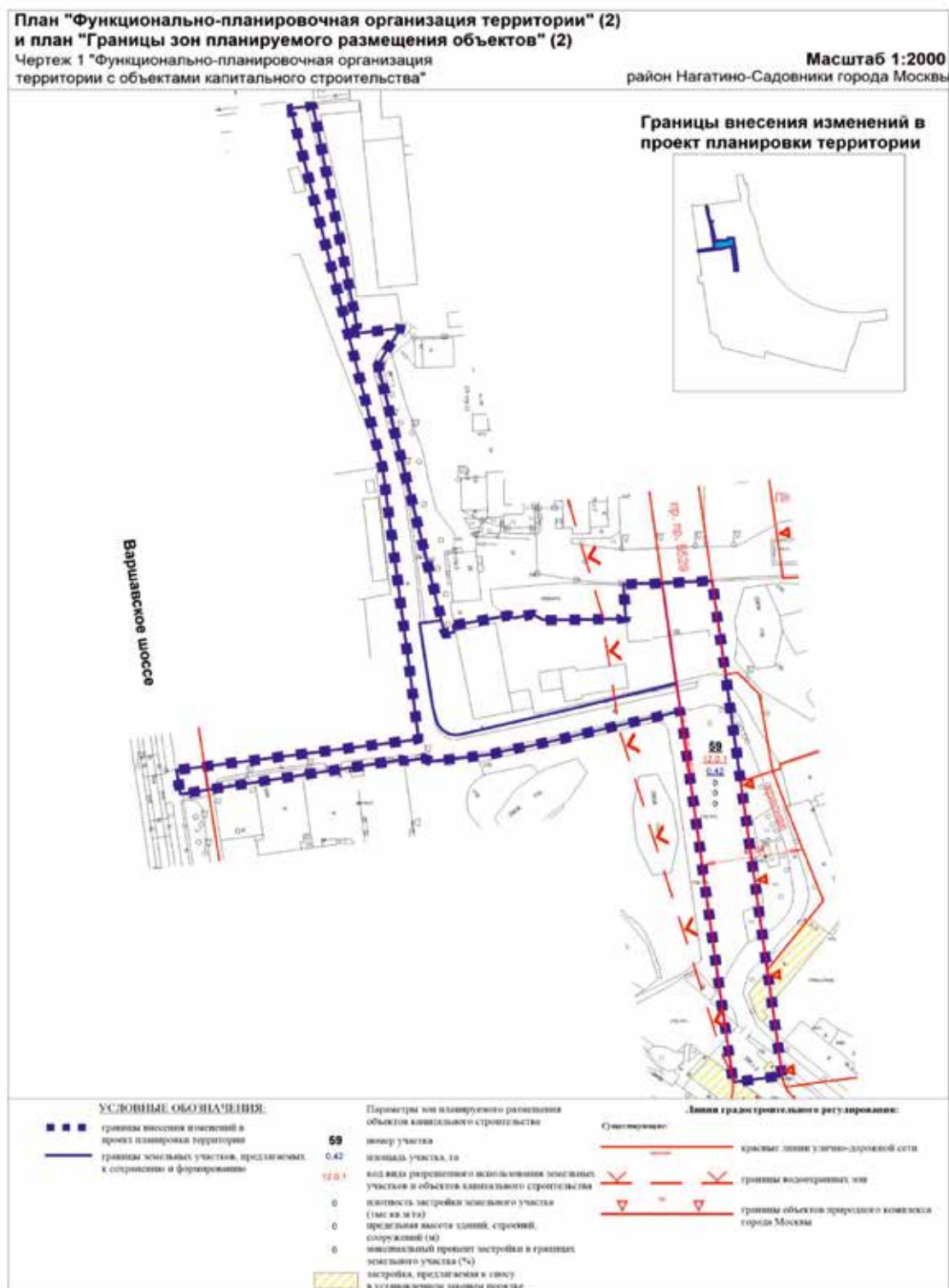
3(2). Таблица «Характеристика земельных участков территории»
к плану «Межевание территории» (2)

Назначение территории	№ участка на плане	Виды разрешенного использования земельных участков и объектов капитального строительства	Площадь земельного участка, га	Возможные способы образования земельного участка	Вид ограничения, обременения на земельном участке, га	Примечание
1	2	3	4	5	6	7
Территория земельных участков нежилых зданий и сооружений, общеобразовательных организаций и дошкольных образовательных организаций	34	Ф – фактическое использование	0,40	Раздел/ Объединение	Водоохранная зона – 0,10 га	Образуется путем раздела из земельного участка с кадастровым номером 77:05:0004001:32 и земель неразграниченной собственности с последующим объединением образованных частей. Доступ на участок осуществляется с участков № 59 и № 74
ИТОГО участки нежилых зданий и сооружений, общеобразовательных организаций и дошкольных образовательных организаций:			0,40			

Назначение территории	№ участка на плане	Виды разрешенного использования земельных участков и объектов капитального строительства	Площадь земельного участка, га	Возможные способы образования земельного участка	Вид ограничения, обременения на земельном участке, площадь, га	Примечание
1	2	3	4	5	6	7
Территории общего пользования, общественные территории	59	<u>12.0.1</u>	0,42	Раздел/ Объединение	Красные линии улично-дорожной сети – 0,42 га; водоохранная зона – 0,10 га	Земельные участки, части земельных участков, планируемые к изъятию в установленном законом порядке: 0,0273 га (участок с кадастровым номером 77:05:0004001:32), 0,1981 га (участок с кадастровым номером 77:05:0004001:8), 0,0141 га (участок с кадастровым номером 77:05:0004001:7), 0,0383 га (участок с кадастровым номером 77:05:0004001:11). Образуется путем раздела из земельных участков с кадастровыми номерами 77:05:0004001:32, 77:05:0004001:8, 77:05:0004001:7, 77:05:0004001:11 и земель неразграниченной собственности с последующим объединением образованных частей
	74	<u>Ф</u> – фактическое использование	0,43	Образование		Образование земельного участка из земель неразграниченной собственности
	92	<u>12.0.1</u>	0,01	Образование	Красные линии улично-дорожной сети – 0,01 га	Образование земельного участка из земель неразграниченной собственности
	ИТОГО участки территорий общего пользования, общественные территории:		0,86			
Всего:			1,26			

Приложение 2
к постановлению Правительства Москвы
от 17 декабря 2025 г. № 3216-ПП

Внесение изменения в приложение 1 к постановлению Правительства Москвы
от 21 декабря 2020 г. № 2281-ПП

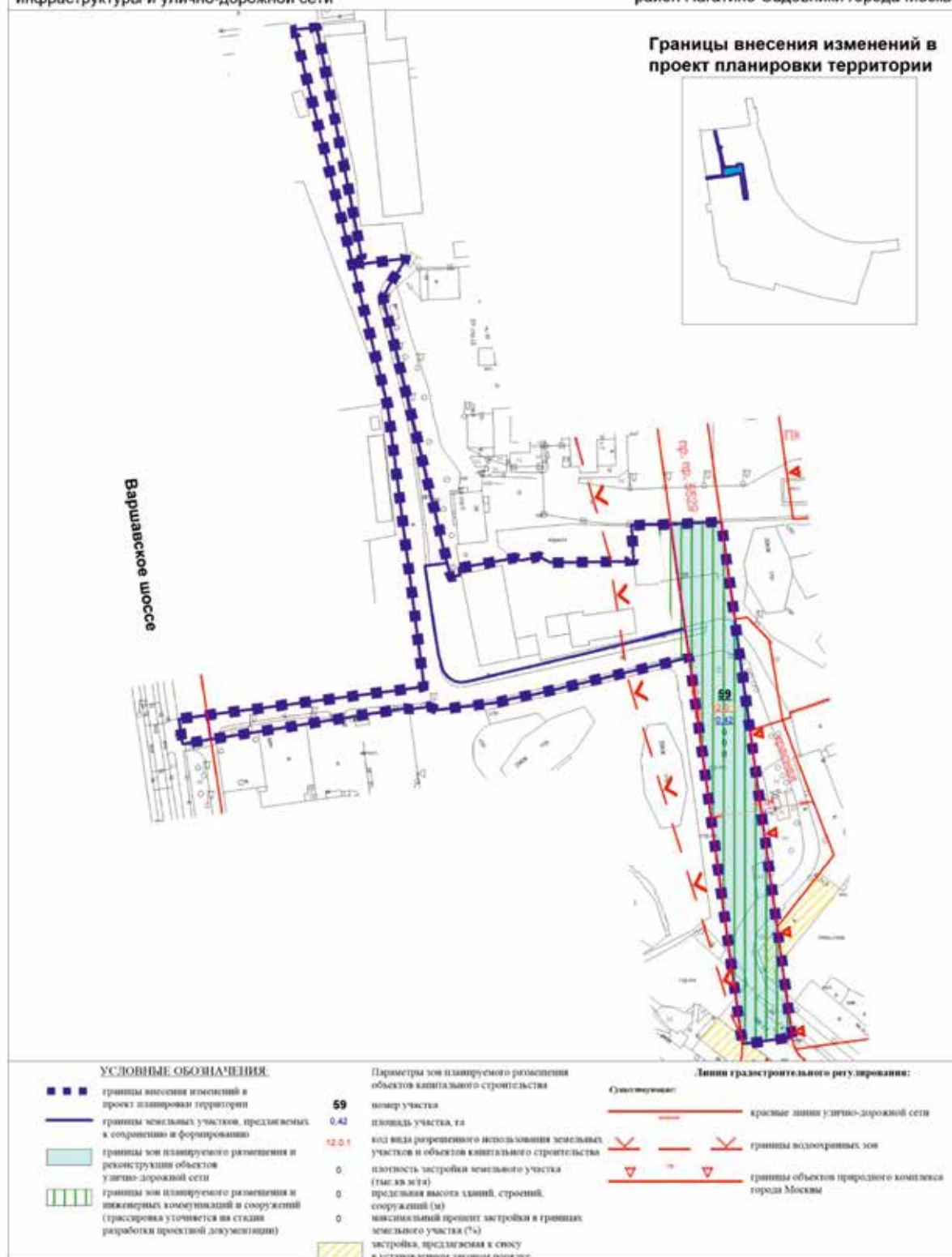


План "Функционально-планировочная организация территории" (2)
и план "Границы зон планируемого размещения объектов" (2)

Чертеж 2 "Линейные объекты инженерной
инфраструктуры и улично-дорожной сети"

Масштаб 1:2000

район Нагатино-Садовники города Москвы



Приложение 3
к постановлению Правительства Москвы
от 17 декабря 2025 г. № 3216-ПП

Внесение изменения в приложение 1 к постановлению Правительства Москвы
от 21 декабря 2020 г. № 2281-ПП



О внесении изменений в постановление Правительства Москвы от 28 марта 2017 г. № 120-ПП

Постановление Правительства Москвы от 18 декабря 2025 года № 3219-ПП

В соответствии с Градостроительным кодексом Российской Федерации, Законом города Москвы от 25 июня 2008 г. № 28 «Градостроительный кодекс города Москвы», постановлениями Правительства Москвы от 7 апреля 2009 г. № 270-ПП «О создании Городской комиссии по вопросам градостроительства, землепользования и застройки при Правительстве Москвы и об утверждении положений о Городской и окружной комиссиях по вопросам градостроительства, землепользования и застройки при Правительстве Москвы», от 22 марта 2022 г. № 438-ПП «О реализации положений пункта 2 статьи 7 Федерального закона от 14 марта 2022 г. № 58-ФЗ «О внесении изменений в отдельные законодательные акты Российской Федерации» **Правительство Москвы постановляет:**

1. Внести изменения в постановление Правительства Москвы от 28 марта 2017 г. № 120-ПП «Об утверждении правил землепользования и застройки города Москвы»:

1.1. Карту градостроительного зонирования «Границы территориальных зон и виды разрешенного использования земельных участков и объектов капитального строительства. Восточный административный округ города Москвы» раздела 1 книги 5 территориальной части правил землепользования и застройки приложения к постановлению дополнить изображениями территориальных зон согласно приложению 1 к настоящему постановлению.

1.2. Карту градостроительного зонирования «Границы территориальных зон, подзон территориальных зон

и предельные параметры разрешенного строительства, реконструкции объектов капитального строительства. Восточный административный округ города Москвы» раздела 1 книги 5 территориальной части правил землепользования и застройки приложения к постановлению дополнить изображениями территориальных зон согласно приложению 2 к настоящему постановлению.

1.3. Подразделы «Пункт 580» и «Пункт 596» раздела 2 книги 5 территориальной части правил землепользования и застройки приложения к постановлению признать утратившими силу.

1.4. Раздел 2 книги 5 территориальной части правил землепользования и застройки приложения к постановлению дополнить подразделами в редакции согласно приложению 3 к настоящему постановлению.

1.5. Подраздел «Пункт 200» раздела 2 книги 14 территориальной части правил землепользования и застройки приложения к постановлению изложить в редакции согласно приложению 4 к настоящему постановлению.

2. Контроль за выполнением настоящего постановления возложить на заместителя Мэра Москвы в Правительстве Москвы по вопросам градостроительной политики и строительства Ефимова В.В.

Мэр Москвы **С.С.Собянин**

Приложение 1

к постановлению Правительства Москвы
от 18 декабря 2025 г. № 3219-ПП

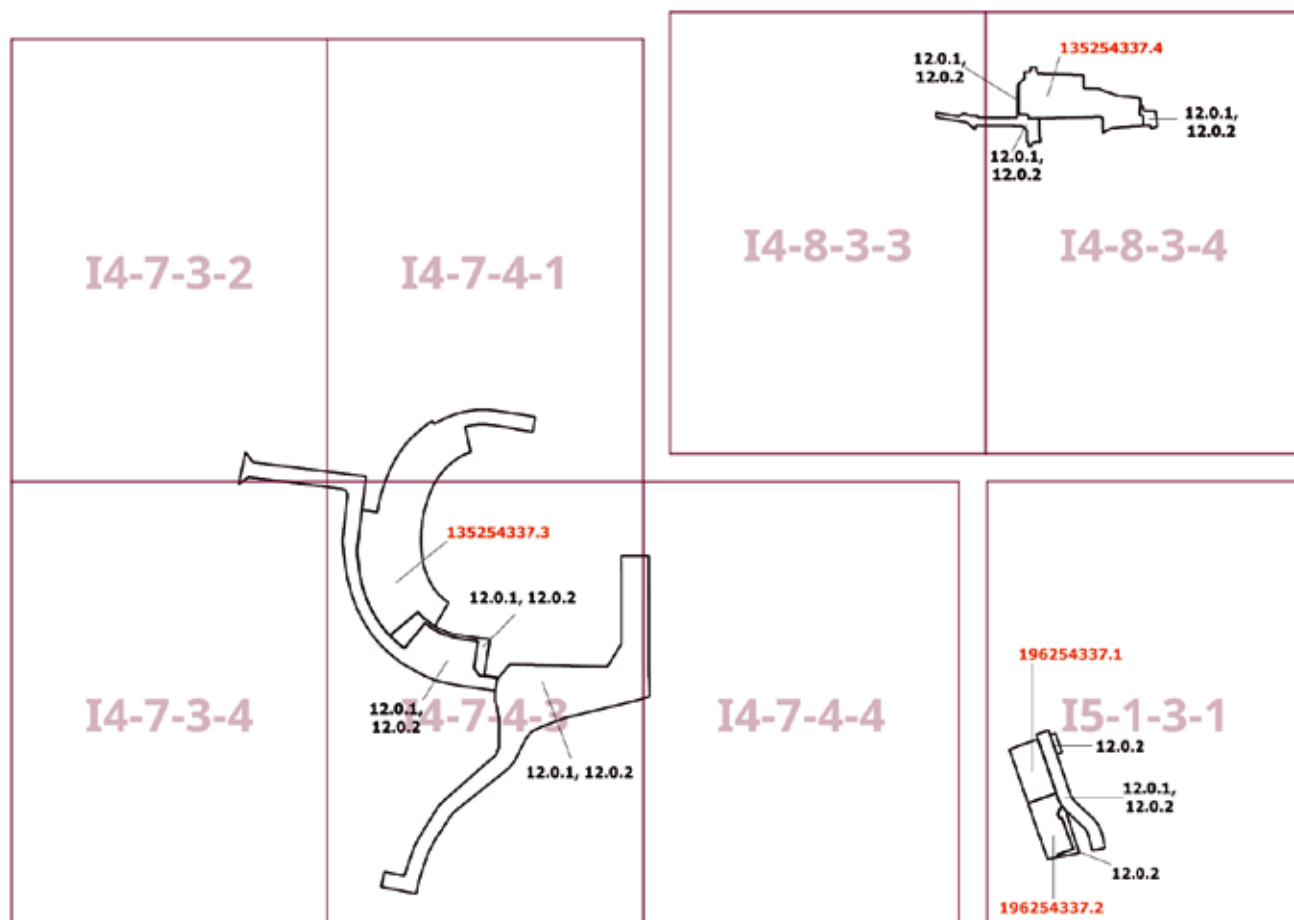
**Внесение изменений в приложение к постановлению Правительства Москвы
от 28 марта 2017 г. № 120-ПП**

Книга 5

Карта градостроительного зонирования

Границы территориальных зон и виды разрешенного использования
земельных участков и объектов капитального строительства

Восточный административный округ города Москвы



Приложение 2

к постановлению Правительства Москвы
от 18 декабря 2025 г. № 3219-ПП

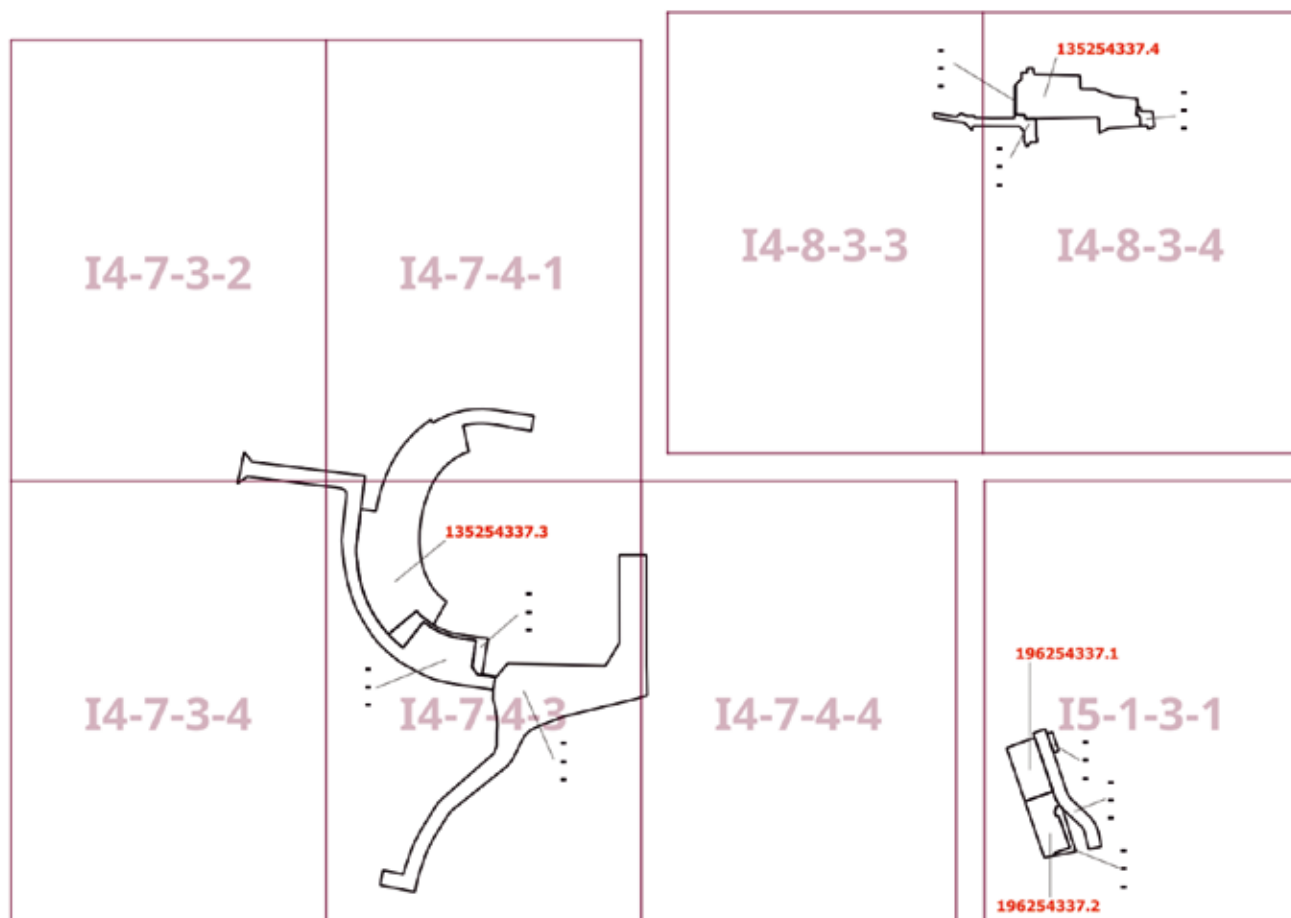
**Внесение изменений в приложение к постановлению Правительства Москвы
от 28 марта 2017 г. № 120-ПП**

Книга 5

Карта градостроительного зонирования

Границы территориальных зон, подзон территориальных зон и предельные параметры
разрешенного строительства, реконструкции объектов капитального строительства

Восточный административный округ города Москвы



Приложение 3

к постановлению Правительства Москвы
от 18 декабря 2025 г. № 3219-ПП

**Внесение изменений в приложение к постановлению Правительства Москвы
от 28 марта 2017 г. № 120-ПП**

Книга 5

Восточный административный округ города Москвы

Пункт 675

Территориальная зона	196254337.1
Основные виды разрешенного использования	2.6. Многоэтажная жилая застройка (высотная застройка). 2.7.1. Хранение автотранспорта. 4.4. Магазины. 4.6. Общественное питание. 12.0.2. Благоустройство территории
Условно разрешенные виды использования	
Вспомогательные виды	
Максимальный процент застройки (%)	Не установлен
Высота застройки (м)	Не установлена
Плотность застройки (тыс.кв.м/га)	Не установлена
Площадь квартир (кв.м)	7 624
Жилая наземная площадь (кв.м)	
Нежилая наземная площадь (кв.м)	260
Минимальные и (или) максимальные размеры земельных участков (га)	
Требования к архитектурно-градостроительному облику в виде ВПМ или НПМ (ссылка на ГИС ОГД)	https://gisogd.mos.ru/documents?code=3DMODEL
Иные показатели	

Пункт 676

Территориальная зона	196254337.2
Основные виды разрешенного использования	2.7.1. Хранение автотранспорта. 3.6.1. Объекты культурно-досуговой деятельности. 3.8.1. Государственное управление. 4.4. Магазины. 4.6. Общественное питание. 12.0.2. Благоустройство территории
Условно разрешенные виды использования	
Вспомогательные виды	
Максимальный процент застройки (%)	Не установлен

Высота застройки (м)	Не установлена
Плотность застройки (тыс.кв.м/га)	Не установлена
Площадь квартир (кв.м)	
Жилая наземная площадь (кв.м)	
Нежилая наземная площадь (кв.м)	3 060
Минимальные и (или) максимальные размеры земельных участков (га)	
Требования к архитектурно-градостроительному облику в виде ВПМ или НПМ (ссылка на ГИС ОГД)	https://gisogd.mos.ru/documents?code=3DMODEL
Иные показатели	

Пункт 677

Территориальная зона	196254337.3
Основные виды разрешенного использования	4.2. Объекты торговли (торговые центры, торгово-развлекательные центры (комплексы). 4.4. Магазины. 4.6. Общественное питание. 5.1. Спорт
Условно разрешенные виды использования	
Вспомогательные виды	
Максимальный процент застройки (%)	Не установлен
Высота застройки (м)	Не установлена
Плотность застройки (тыс.кв.м/га)	Не установлена
Площадь квартир (кв.м)	
Жилая наземная площадь (кв.м)	
Нежилая наземная площадь (кв.м)	32 350
Минимальные и (или) максимальные размеры земельных участков (га)	
Требования к архитектурно-градостроительному облику в виде ВПМ или НПМ (ссылка на ГИС ОГД)	https://gisogd.mos.ru/documents?code=3DMODEL
Иные показатели	

Пункт 678

Территориальная зона	196254337.4
Основные виды разрешенного использования	3.5.1. Дошкольное, начальное и среднее общее образование
Условно разрешенные виды использования	
Вспомогательные виды	
Максимальный процент застройки (%)	Не установлен
Высота застройки (м)	Не установлена
Плотность застройки (тыс.кв.м/га)	Не установлена
Площадь квартир (кв.м)	
Жилая наземная площадь (кв.м)	
Нежилая наземная площадь (кв.м)	4 500
Минимальные и (или) максимальные размеры земельных участков (га)	
Требования к архитектурно-градостроительному облику в виде ВПМ или НПМ (ссылка на ГИС ОГД)	https://gisogd.mos.ru/documents?code=3DMODEL
Иные показатели	

Приложение 4

к постановлению Правительства Москвы
от 18 декабря 2025 г. № 3219-ПП

**Внесение изменения в приложение к постановлению Правительства Москвы
от 28 марта 2017 г. № 120-ПП**

Книга 14

Пункт 200

Комплексное развитие территории 2788

В отношении территориальных зон, для которых установлены виды разрешенного использования земельных участков и объектов капитального строительства с кодами 2.7.1, 3.5.1, 3.6.1, 3.8.1, 4.2, 4.4, 4.6, 5.1, 12.0.1, 12.0.2

Расчетные показатели минимально допустимого уровня обеспеченности территории объектами коммунальной, транспортной, социальной инфраструктур

Транспортная инфраструктура	В соответствии с нормативами		
Коммунальная инфраструктура		Наименование показателя (единицы измерения)	Общественные объекты
	Водопотребление	Усредненные расчетные показатели удельного водопотребления в сутки на 1 кв.м общей площади застройки (литр/(сутки x кв.м))	5

	Водоотведение	Коэффициент стока	0,7
		Объем поверхностных вод, поступающих на очистку (куб.м с 1 га территории)	60
	Теплоснабжение	Средний удельный показатель расхода тепла (отопление, вентиляция, горячее водоснабжение – среднечасовое, не более) (ккал/(час х кв.м)	44,5 на 1 кв.м общей площади застройки
	Электроснабжение	Средний удельный показатель расхода электроэнергии на 1 кв.м общей площади застройки в функциональной зоне (не более) (кВт/кв.м)	0,078

Максимально допустимые уровни территориальной доступности указанных объектов для населения в отношении территорий, подлежащих комплексному развитию, не нормируются.

В отношении территориальной зоны, для которой установлен вид разрешенного использования земельных участков и объектов капитального строительства с кодом 2.6

Расчетные показатели минимально допустимого уровня обеспеченности территории объектами коммунальной, транспортной, социальной инфраструктур

Социальная инфраструктура	Школа	124 места на 1000 жителей
	Дошкольная образовательная организация	54 места на 1000 жителей
	Поликлиники	17,6 посещений в смену на 1000 жителей
Транспортная инфраструктура	Улично-дорожная сеть	Плотность улично-дорожной сети не менее 2,5 км/кв.км (для плотности застройки 40,0 тыс.кв.м/га)
Коммунальная инфраструктура	Водоснабжение	435 л на 1 жителя в сутки
	Водоотведение Дождевая канализация	310–275 л/сутки на 1 жителя 35–40 куб.м/сутки с 1 га территории
	Электроснабжение	20 Вт/кв.м общей площади
	Теплоснабжение	165,0 ккал/час на 1 кв.м общей площади жилых зданий

Расчетные показатели максимально допустимого уровня территориальной доступности указанных объектов для населения в отношении территорий, подлежащих комплексному развитию

Социальная инфраструктура	Школа	Радиус доступности не более 500 м
	Дошкольная образовательная организация	Радиус доступности не более 300 м
	Поликлиники	Транспортная доступность не более 15 мин.
Транспортная инфраструктура	Остановочные пункты скоростного внеуличного общественного транспорта	Пешеходная доступность не более 700 м, транспортная доступность не более 2200 м
	Остановочные пункты наземного городского пассажирского транспорта	Пешеходная доступность от мест проживания не более 400 м

О внесении изменений в постановление Правительства Москвы от 28 марта 2017 г. № 120-ПП

Постановление Правительства Москвы от 19 декабря 2025 года № 3227-ПП

В соответствии с Градостроительным кодексом Российской Федерации, Законом города Москвы от 25 июня 2008 г. № 28 «Градостроительный кодекс города Москвы», постановлениями Правительства Москвы от 7 апреля 2009 г. № 270-ПП «О создании Городской комиссии по вопросам градостроительства, землепользования и застройки при Правительстве Москвы и об утверждении положений о Городской и окружной комиссиях по вопросам градостроительства, землепользования и застройки при Правительстве Москвы», от 22 марта 2022 г. № 438-ПП «О реализации положений пункта 2 статьи 7 Федерального закона от 14 марта 2022 г. № 58-ФЗ «О внесении изменений в отдельные законодательные акты Российской Федерации» **Правительство Москвы постановляет:**

1. Внести изменения в постановление Правительства Москвы от 28 марта 2017 г. № 120-ПП «Об утверждении правил землепользования и застройки города Москвы»:

1.1. Изображение территориальной зоны на карте градостроительного зонирования «Границы территориальных зон и виды разрешенного использования земельных участков и объектов капитального строительства. Район Внуково города Москвы» раздела 1 книги 12 территориальной части правил землепользования и застройки приложения к постановлению изменить согласно приложению 1 к настоящему постановлению.

1.2. Изображение территориальной зоны на карте градостроительного зонирования «Границы территориальных зон, подзон территориальных зон и предельные параметры разрешенного строительства, реконструкции объектов капитального строительства. Район Внуково города Москвы» раздела 1 книги 12 территориальной части правил землепользования и застройки приложения к постановлению изменить согласно приложению 2 к настоящему постановлению.

1.3. Раздел 3 книги 12 территориальной части правил землепользования и застройки приложения к постановлению дополнить пунктом в редакции согласно приложению 3 к настоящему постановлению.

1.4. Карту градостроительного зонирования «Территории, в границах которых предусматривается осуществление деятельности по комплексному развитию территории» раздела 1 книги 14 территориальной части правил землепользования и застройки приложения к постановлению дополнить изображением территории согласно приложению 4 к настоящему постановлению.

1.5. Раздел 2 книги 14 территориальной части правил землепользования и застройки приложения к постановлению дополнить подразделом в редакции согласно приложению 5 к настоящему постановлению.

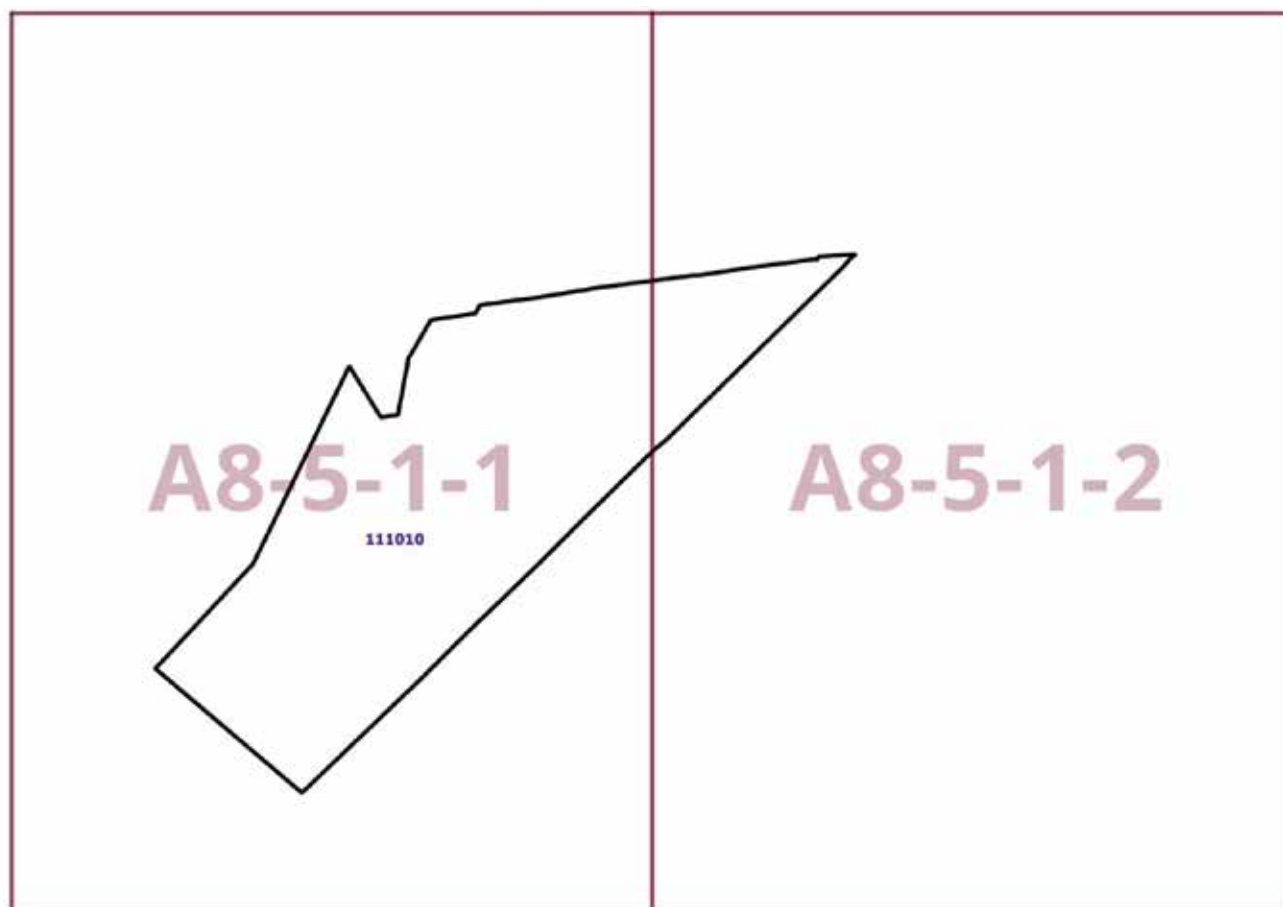
2. Контроль за выполнением настоящего постановления возложить на заместителя Мэра Москвы в Правительстве Москвы по вопросам градостроительной политики и строительства Ефимова В.В.

Мэр Москвы **С.С.Собянин**

Приложение 1
*к постановлению Правительства Москвы
от 19 декабря 2025 г. № 3227-ПП*

**Внесение изменения в приложение к постановлению Правительства Москвы
от 28 марта 2017 г. № 120-ПП**

Книга 12
Новомосковский административный округ города Москвы
Карта градостроительного зонирования
Границы территориальных зон и виды разрешенного использования
земельных участков и объектов капитального строительства
Район Внуково города Москвы



Приложение 2

к постановлению Правительства Москвы
от 19 декабря 2025 г. № 3227-ПП

**Внесение изменения в приложение к постановлению Правительства Москвы
от 28 марта 2017 г. № 120-ПП**

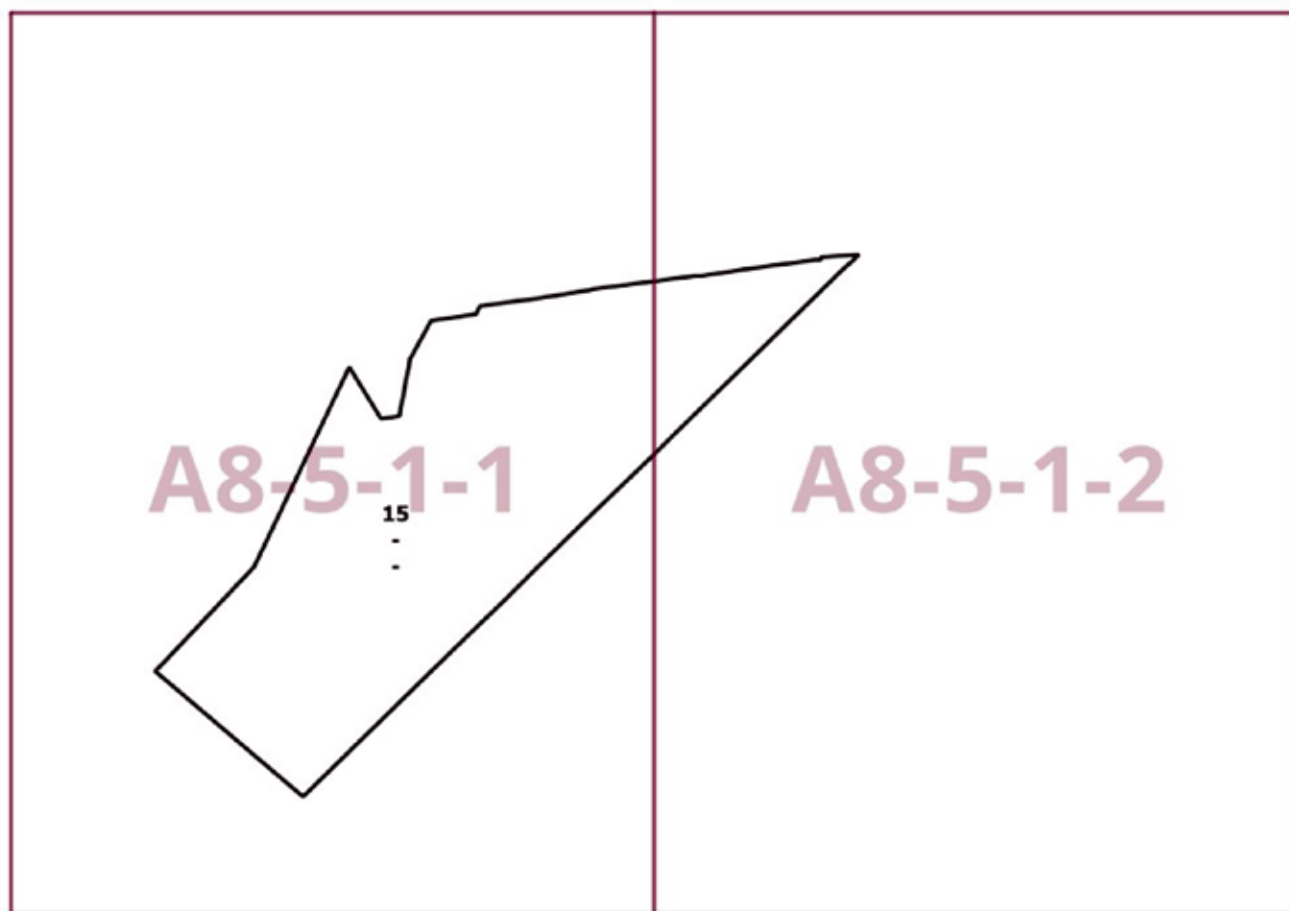
Книга 12

Новомосковский административный округ города Москвы

Карта градостроительного зонирования

Границы территориальных зон, подзон территориальных зон и предельные параметры
разрешенного строительства, реконструкции объектов капитального строительства

Район Внуково города Москвы



Приложение 3

*к постановлению Правительства Москвы
от 19 декабря 2025 г. № 3227-ПП*

**Внесение изменения в приложение к постановлению Правительства Москвы
от 28 марта 2017 г. № 120-ПП**

Книга 12

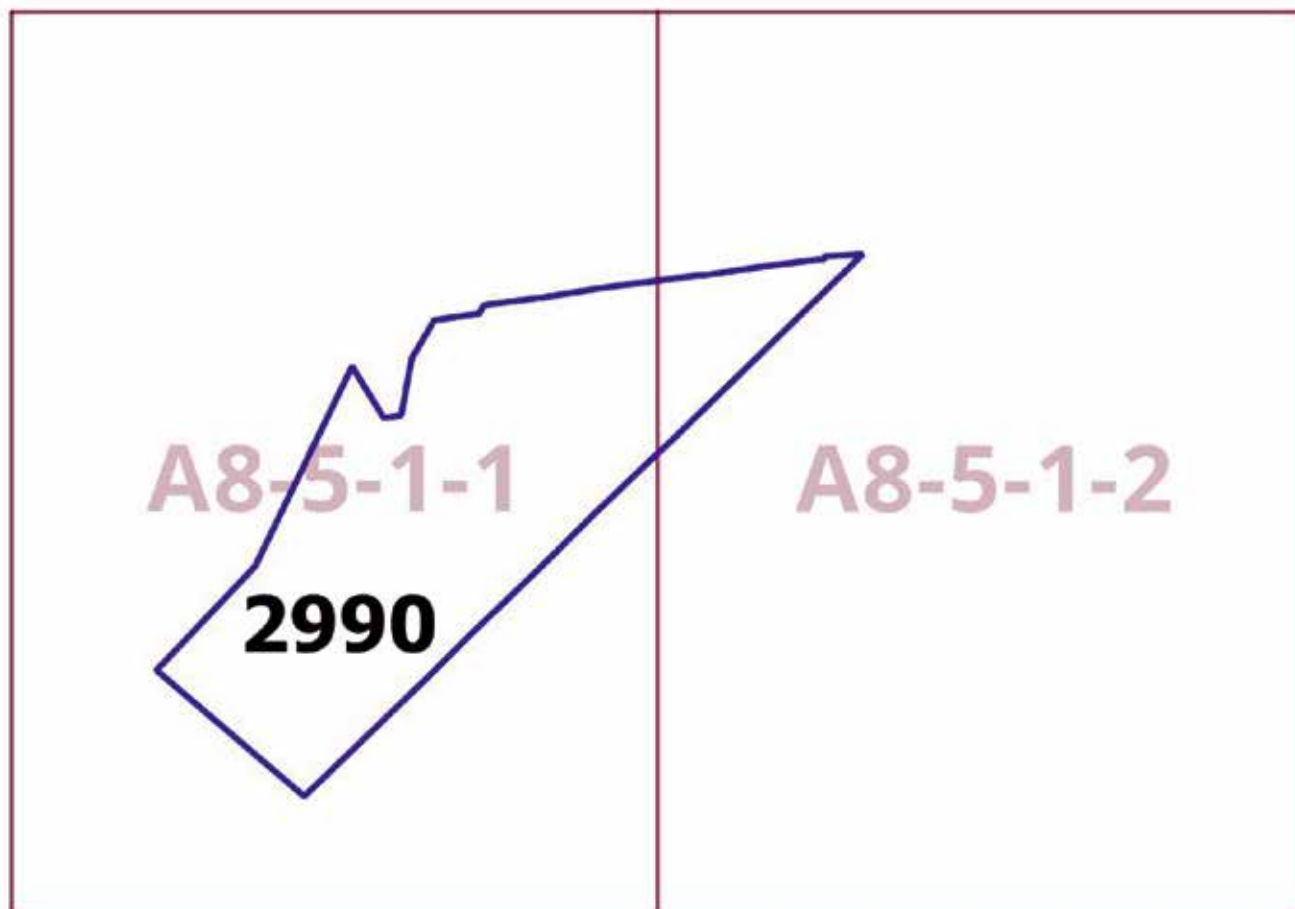
Новомосковский административный округ города Москвы

№ пункта	Районы	Номер территориальной зоны	Коды видов разрешенного использования земельных участков и объектов капитального строительства
91	Внуково	111010	1.14, 1.15, 1.17, 1.18, 2.7.1, 3.1, 3.1.1, 3.1.2, 3.2.2, 3.2.3, 3.3, 3.4, 3.4.1, 3.4.2, 3.4.3, 3.5, 3.5.1, 3.5.2, 3.6, 3.6.1, 3.6.2, 3.6.3, 3.7, 3.7.1, 3.7.2, 3.8, 3.8.1, 3.8.2, 3.9, 3.9.1, 3.9.2, 3.9.3, 3.10.1, 4.1, 4.2, 4.3, 4.4, 4.5, 4.6, 4.8.1, 4.9, 4.9.1.1, 4.9.1.3, 4.9.1.4, 4.10, 5.1.1, 5.1.2, 5.1.3, 5.1.4, 5.1.5, 5.1.6, 5.4, 5.5, 6.0, 6.2.1, 6.3, 6.3.1, 6.4, 6.5, 6.6, 6.7, 6.8, 6.10, 6.11, 6.12, 7.0, 7.1, 7.2, 7.2.1, 7.2.2, 7.2.3, 7.3, 7.4, 7.5, 7.6, 8.0, 8.1, 8.3, 8.4, 9.0, 9.1, 9.3, 11.1, 11.2, 11.3, 12.0, 12.0.1, 12.0.2

Приложение 4
*к постановлению Правительства Москвы
от 19 декабря 2025 г. № 3227-ПП*

**Внесение изменения в приложение к постановлению Правительства Москвы
от 28 марта 2017 г. № 120-ПП**

Книга 14
Карта градостроительного зонирования
Территории, в границах которых предусматривается осуществление
деятельности по комплексному развитию территории



Приложение 5

к постановлению Правительства Москвы
от 19 декабря 2025 г. № 3227-ПП

**Внесение изменения в приложение к постановлению Правительства Москвы
от 28 марта 2017 г. № 120-ПП**

Книга 14

Пункт 454

Комплексное развитие территории 2990

В отношении территориальной зоны, для которой установлены виды разрешенного использования земельных участков и объектов капитального строительства с кодами 1.14, 1.15, 1.17, 1.18, 2.7.1, 3.1, 3.1.1, 3.1.2, 3.2.2, 3.2.3, 3.3, 3.4, 3.4.1, 3.4.2, 3.4.3, 3.5, 3.5.1, 3.5.2, 3.6, 3.6.1, 3.6.2, 3.6.3, 3.7, 3.7.1, 3.7.2, 3.8, 3.8.1, 3.8.2, 3.9, 3.9.1, 3.9.2, 3.9.3, 3.10.1, 4.1, 4.2, 4.3, 4.4, 4.5, 4.6, 4.8.1, 4.9, 4.9.1.1, 4.9.1.3, 4.9.1.4, 4.10, 5.1.1, 5.1.2, 5.1.3, 5.1.4, 5.1.5, 5.1.6, 5.4, 5.5, 6.0, 6.2.1, 6.3, 6.3.1, 6.4, 6.5, 6.6, 6.7, 6.8, 6.10, 6.11, 6.12, 7.0, 7.1, 7.2, 7.2.1, 7.2.2, 7.2.3, 7.3, 7.4, 7.5, 7.6, 8.0, 8.1, 8.3, 8.4, 9.0, 9.1, 9.3, 11.1, 11.2, 11.3, 12.0, 12.0.1, 12.0.2

Расчетные показатели минимально допустимого уровня обеспеченности территории объектами коммунальной, транспортной, социальной инфраструктур

Транспортная инфраструктура	В соответствии с нормативами			
Коммунальная инфраструктура		Наименование показателя (единицы измерения)	Производственные объекты	Общественные объекты
	Водопотребление	Усредненные расчетные показатели удельного водопотребления в сутки на 1 кв.м общей площади застройки (литр/(сутки x кв.м))	2,6, дополнительное водопотребление для нужд промышленного производства определяется в зависимости от технологии	5
	Водоотведение	Коэффициент стока	0,8	0,7
		Объем поверхностных вод, поступающих на очистку (куб.м с 1 га территории)	70	60
	Теплоснабжение	Средний удельный показатель расхода тепла (отопление, вентиляция, горячее водоснабжение – среднечасовое, не более) (ккал/(час x кв.м))	50,4 на 1 кв.м общей площади застройки	44,5 на 1 кв.м общей площади застройки
	Электроснабжение	Средний удельный показатель расхода электроэнергии на 1 кв.м общей площади застройки в функциональной зоне (не более) (кВт/кв.м)	Определяется в зависимости от технологии производства	0,078

Расчетные показатели максимально допустимого уровня территориальной доступности указанных объектов для населения в отношении территорий, подлежащих комплексному развитию

Социальная инфраструктура	Амбулаторно-поликлинические объекты	Следует размещать на территории предприятия
	Аптеки	
	Столовые, кафетерии, буфеты	
Транспортная инфраструктура	Остановочные пункты наземного городского пассажирского транспорта	Не более 400 м от проходной предприятий в производственных и коммунально-складских зонах
	Въезд на территорию	Не менее двух въездов для предприятий с площадками размером более 5 га

О внесении изменений в постановление Правительства Москвы от 28 марта 2017 г. № 120-ПП

Постановление Правительства Москвы от 19 декабря 2025 года № 3228-ПП

В соответствии с Градостроительным кодексом Российской Федерации, Законом города Москвы от 25 июня 2008 г. № 28 «Градостроительный кодекс города Москвы», постановлениями Правительства Москвы от 7 апреля 2009 г. № 270-ПП «О создании Городской комиссии по вопросам градостроительства, землепользования и застройки при Правительстве Москвы и об утверждении положений о Городской и окружной комиссиях по вопросам градостроительства, землепользования и застройки при Правительстве Москвы», от 22 марта 2022 г. № 438-ПП «О реализации положений пункта 2 статьи 7 Федерального закона от 14 марта 2022 г. № 58-ФЗ «О внесении изменений в отдельные законодательные акты Российской Федерации» **Правительство Москвы постановляет:**

1. Внести изменения в постановление Правительства Москвы от 28 марта 2017 г. № 120-ПП «Об утверждении правил землепользования и застройки города Москвы»:

1.1. Изображение территориальной зоны на карте градостроительного зонирования «Границы территориальных зон и виды разрешенного использования земельных участков и объектов капитального строительства. Восточный административный округ города Москвы» раздела 1 книги 5 территориальной части правил землепользования и застройки приложения к постановлению изменить согласно приложению 1 к настоящему постановлению.

1.2. Карту градостроительного зонирования «Границы территориальных зон и виды разрешенного использования земельных участков и объектов капитального строительства. Восточный административный округ города Москвы» раздела 1 книги 5 территориальной части правил землепользования и застройки приложения к постановлению дополнить изображениями территориальных зон согласно приложению 1 к настоящему постановлению.

1.3. Изображение территориальной зоны на карте градостроительного зонирования «Границы территориальных зон, подзон территориальных зон и предельные параметры разрешенного строительства, реконструкции объектов капитального строительства. Восточный административный округ города Москвы» раздела 1 книги 5 территориальной части правил землепользования и застройки приложения к постановлению изменить согласно приложению 2 к настоящему постановлению.

1.4. Карту градостроительного зонирования «Границы территориальных зон, подзон территориальных зон и предельные параметры разрешенного строительства, реконструкции объектов капитального строительства. Восточный административный округ города Москвы» раздела 1 книги 5 территориальной части правил землепользования и застройки приложения к постановлению дополнить изображениями территориальных зон согласно приложению 2 к настоящему постановлению.

1.5. Подразделы «Пункт 442» и «Пункт 574» раздела 2 книги 5 территориальной части правил землепользования и застройки приложения к постановлению признать утратившими силу.

1.6. Раздел 2 книги 5 территориальной части правил землепользования и застройки приложения к постановлению дополнить подразделами в редакции согласно приложению 3 к настоящему постановлению.

1.7. Изображение территории на карте градостроительного зонирования «Территории, в границах которых предусматривается осуществление деятельности по комплексному развитию территории» раздела 1 книги 14 территориальной части правил землепользования и застройки приложения к постановлению изменить согласно приложению 4 к настоящему постановлению.

1.8. В названии подраздела «Пункт 198» для территории комплексного развития 648 раздела 2 книги 14 территориальной части правил землепользования и застройки приложения к постановлению цифры «198» заменить цифрами «206».

1.9. Подраздел «Пункт 206» раздела 2 книги 14 территориальной части правил землепользования и застройки приложения к постановлению изложить в редакции согласно приложению 5 к настоящему постановлению.

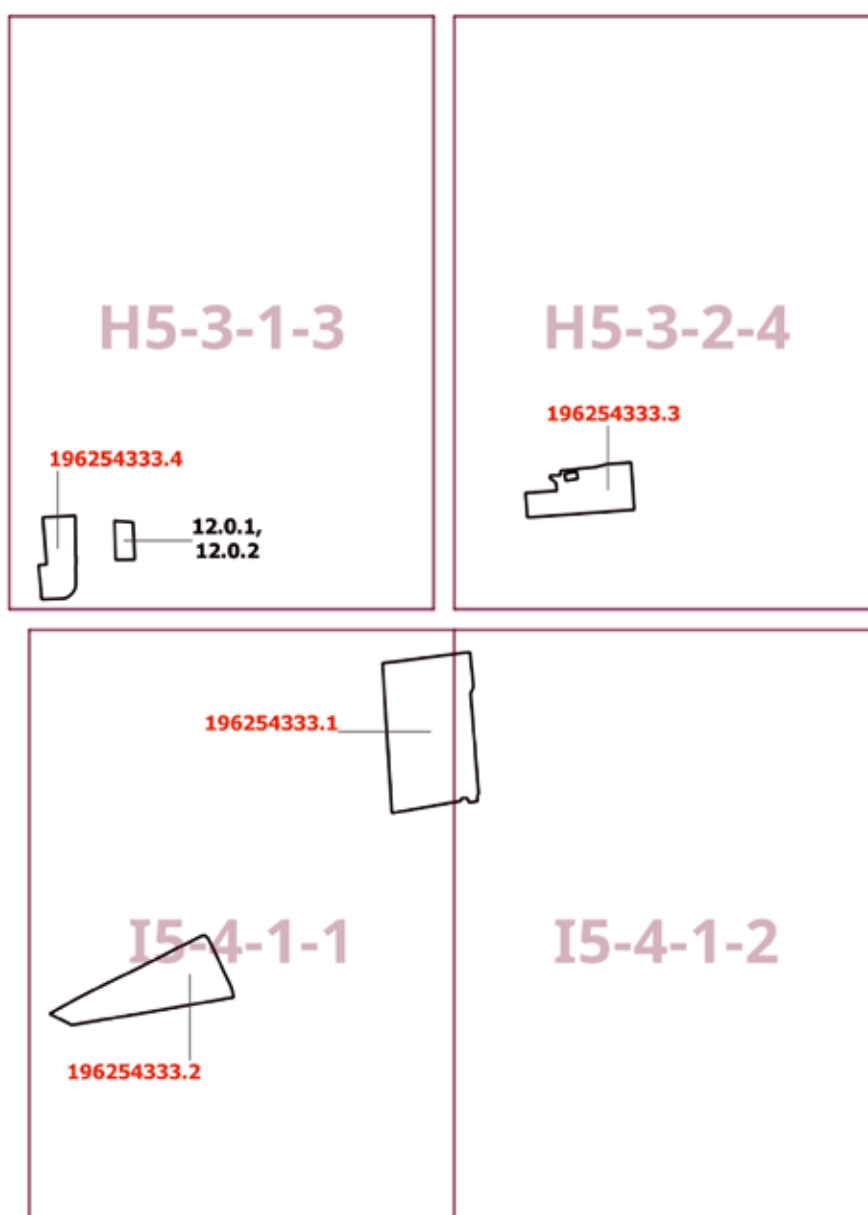
2. Контроль за выполнением настоящего постановления возложить на заместителя Мэра Москвы в Правительстве Москвы по вопросам градостроительной политики и строительства Ефимова В.В.

Мэр Москвы **С.С.Собянин**

Приложение 1
к постановлению Правительства Москвы
от 19 декабря 2025 г. № 3228-ПП

**Внесение изменений в приложение к постановлению Правительства Москвы
от 28 марта 2017 г. № 120-ПП**

Книга 5
Карта градостроительного зонирования
Границы территориальных зон и виды разрешенного использования
земельных участков и объектов капитального строительства
Восточный административный округ города Москвы



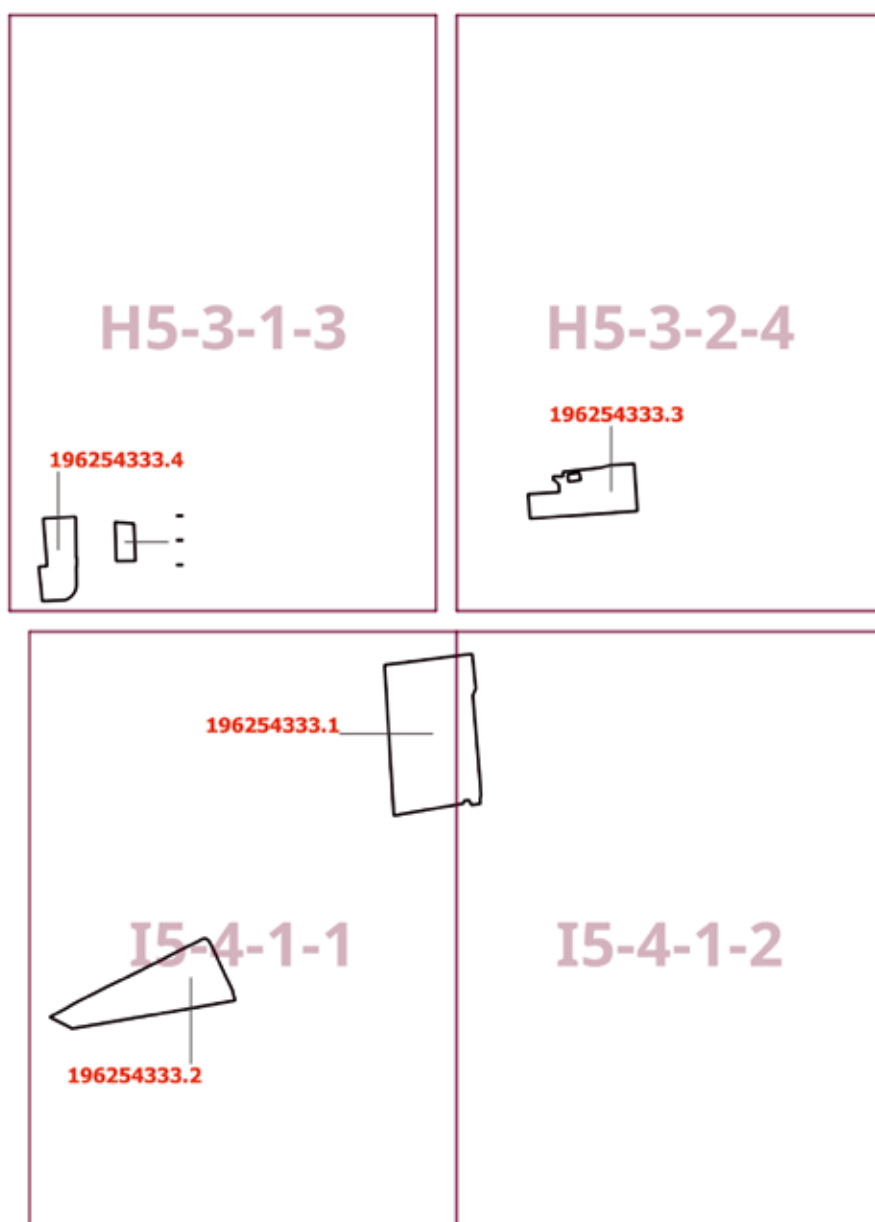
Приложение 2
*к постановлению Правительства Москвы
от 19 декабря 2025 г. № 3228-ПП*

**Внесение изменений в приложение к постановлению Правительства Москвы
от 28 марта 2017 г. № 120-ПП**

Книга 5

Карта градостроительного зонирования

Границы территориальных зон, подзон территориальных зон и предельные параметры
разрешенного строительства, реконструкции объектов капитального строительства
Восточный административный округ города Москвы



Приложение 3

к постановлению Правительства Москвы
от 19 декабря 2025 г. № 3228-ПП

**Внесение изменений в приложение к постановлению Правительства Москвы
от 28 марта 2017 г. № 120-ПП**

Книга 5

Восточный административный округ города Москвы

Пункт 671

Территориальная зона	196254333.1
Основные виды разрешенного использования	3.1.1. Предоставление коммунальных услуг. 3.4.1. Амбулаторно-поликлиническое обслуживание. 3.4.2. Стационарное медицинское обслуживание. 4.1. Деловое управление. 4.2. Объекты торговли (торговые центры, торгово-развлекательные центры (комплексы)). 4.4. Магазины. 4.5. Банковская и страховая деятельность. 4.6. Общественное питание. 4.9. Служебные гаражи. 5.1.2. Обеспечение занятий спортом в помещениях. 12.0.1. Улично-дорожная сеть. 12.0.2. Благоустройство территории
Условно разрешенные виды использования	
Вспомогательные виды	
Максимальный процент застройки (%)	Не установлен
Высота застройки (м)	Не установлена
Плотность застройки (тыс.кв.м/га)	Не установлена
Площадь квартир (кв.м)	
Жилая наземная площадь (кв.м)	
Нежилая наземная площадь (кв.м)	16 110
Минимальные и (или) максимальные размеры земельных участков (га)	
Требования к архитектурно-градостроительному облику в виде ВПМ или НПМ (ссылка на ГИС ОГД)	https://gisogd.mos.ru/documents?code=3DMODEL
Иные показатели	

Пункт 672

Территориальная зона	196254333.2
Основные виды разрешенного использования	2.6. Многоэтажная жилая застройка (высотная застройка). 2.7.1. Хранение автотранспорта. 12.0.1. Улично-дорожная сеть. 12.0.2. Благоустройство территории
Условно разрешенные виды использования	
Вспомогательные виды	
Максимальный процент застройки (%)	Не установлен
Высота застройки (м)	Не установлена
Плотность застройки (тыс.кв.м/га)	Не установлена
Площадь квартир (кв.м)	15 161
Жилая наземная площадь (кв.м)	
Нежилая наземная площадь (кв.м)	959
Минимальные и (или) максимальные размеры земельных участков (га)	
Требования к архитектурно-градостроительному облику в виде ВПМ или НПМ (ссылка на ГИС ОГД)	https://gisogd.mos.ru/documents?code=3DMODEL
Иные показатели	

Пункт 673

Территориальная зона	196254333.3
Основные виды разрешенного использования	2.6. Многоэтажная жилая застройка (высотная застройка). 2.7.1. Хранение автотранспорта. 12.0.1. Улично-дорожная сеть. 12.0.2. Благоустройство территории
Условно разрешенные виды использования	
Вспомогательные виды	
Максимальный процент застройки (%)	Не установлен
Высота застройки (м)	Не установлена
Плотность застройки (тыс.кв.м/га)	Не установлена
Площадь квартир (кв.м)	7 371
Жилая наземная площадь (кв.м)	
Нежилая наземная площадь (кв.м)	1 026
Минимальные и (или) максимальные размеры земельных участков (га)	

Требования к архитектурно-градостроительному облику в виде ВПМ или НПМ (ссылка на ГИС ОГД)	https://gisogd.mos.ru/documents?code=3DMODEL
Иные показатели	

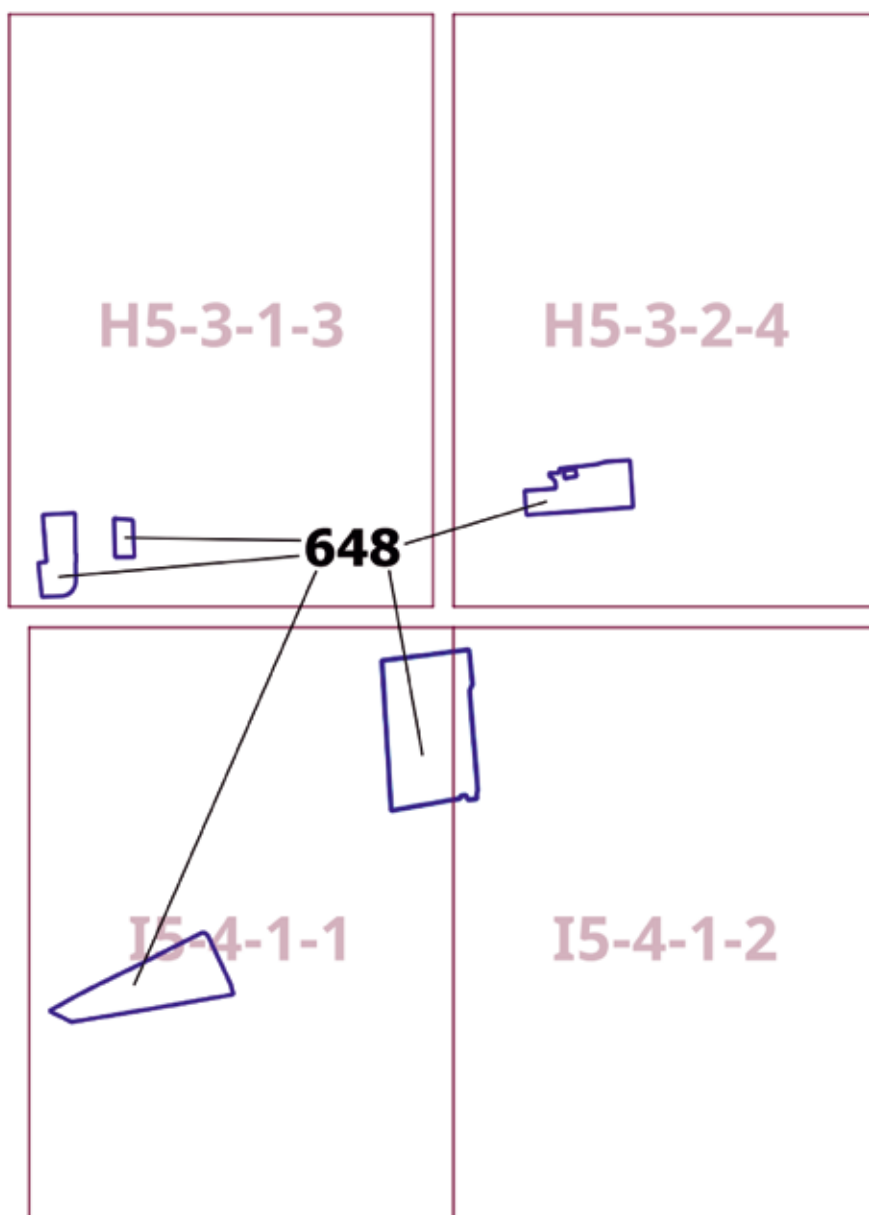
Пункт 674

Территориальная зона	196254333.4
Основные виды разрешенного использования	2.6. Многоэтажная жилая застройка (высотная застройка). 2.7.1. Хранение автотранспорта. 12.0.1. Улично-дорожная сеть. 12.0.2. Благоустройство территории
Условно разрешенные виды использования	
Вспомогательные виды	
Максимальный процент застройки (%)	Не установлен
Высота застройки (м)	Не установлена
Плотность застройки (тыс.кв.м/га)	Не установлена
Площадь квартир (кв.м)	2 652
Жилая наземная площадь (кв.м)	
Нежилая наземная площадь (кв.м)	612
Минимальные и (или) максимальные размеры земельных участков (га)	
Требования к архитектурно-градостроительному облику в виде ВПМ или НПМ (ссылка на ГИС ОГД)	https://gisogd.mos.ru/documents?code=3DMODEL
Иные показатели	

Приложение 4
к постановлению Правительства Москвы
от 19 декабря 2025 г. № 3228-ПП

**Внесение изменения в приложение к постановлению Правительства Москвы
от 28 марта 2017 г. № 120-ПП**

Книга 14
Карта градостроительного зонирования
Территории, в границах которых предусматривается осуществление
деятельности по комплексному развитию территории



Приложение 5

к постановлению Правительства Москвы
от 19 декабря 2025 г. № 3228-ПП

**Внесение изменения в приложение к постановлению Правительства Москвы
от 28 марта 2017 г. № 120-ПП**

Книга 14

Пункт 206

Комплексное развитие территории 648

В отношении территориальной зоны, для которой установлен вид разрешенного использования земельных участков и объектов капитального строительства с кодом 3.1.1

Расчетные показатели минимально допустимого уровня обеспеченности территории объектами коммунальной, транспортной, социальной инфраструктуры

Социальная инфраструктура	Объекты открытой сети местного уровня размещаются на стыковых территориях производственных зон и жилых районов и рассчитываются на население прилегающих районов с коэффициентом учета работающих			
Транспортная инфраструктура	В соответствии с нормативами			
Коммунальная инфраструктура		Наименование показателя (единицы измерения)	Производственные объекты	Общественные объекты
	Водопотребление	Усредненные расчетные показатели удельного водопотребления в сутки на 1 кв.м общей площади застройки (литр/(сутки x кв.м))	2,6, дополнительное водопотребление для нужд промышленного производства определяется в зависимости от технологии	5
	Водоотведение	Коэффициент стока	0,8	0,7
		Объем поверхностных вод, поступающих на очистку (куб.м с 1 га территории)	70	60
	Теплоснабжение	Средний удельный показатель расхода тепла (отопление, вентиляция, горячее водоснабжение – среднечасовое, не более) (ккал/(час x кв.м))	50,4 на 1 кв.м общей площади застройки	44,5 на 1 кв.м общей площади застройки
	Электроснабжение	Средний удельный показатель расхода электроэнергии на 1 кв.м общей площади застройки в функциональной зоне (не более) (кВт/кв.м)	Определяется в зависимости от технологии производства	0,078

Расчетные показатели максимально допустимого уровня территориальной доступности указанных объектов для населения в отношении территорий, подлежащих комплексному развитию

Социальная инфраструктура	Амбулаторно-поликлинические объекты	Следует размещать на территории предприятия
	Аптеки	
	Столовые, кафетерии, буфеты	
Транспортная инфраструктура	Остановочные пункты наземного городского пассажирского транспорта	Не более 400 м от проходной предприятий в производственных и коммунально-складских зонах
	Въезд на территорию	Не менее двух въездов для предприятий с площадками размером более 5 га

В отношении территориальных зон, для которых установлены виды разрешенного использования земельных участков и объектов капитального строительства с кодами 2.7.1, 3.4.1, 3.4.2, 4.1, 4.2, 4.4, 4.5, 4.6, 4.9, 5.1.2, 12.0.1, 12.0.2

Расчетные показатели минимально допустимого уровня обеспеченности территории объектами коммунальной, транспортной, социальной инфраструктур

Транспортная инфраструктура	В соответствии с нормативами		
Коммунальная инфраструктура		Наименование показателя (единицы измерения)	Общественные объекты
	Водопотребление	Усредненные расчетные показатели удельного водопотребления в сутки на 1 кв.м общей площади застройки (литр/(сутки x кв.м))	5
	Водоотведение	Коэффициент стока	0,7
		Объем поверхностных вод, поступающих на очистку (куб.м с 1 га территории)	60
	Теплоснабжение	Средний удельный показатель расхода тепла (отопление, вентиляция, горячее водоснабжение – среднечасовое, не более) (ккал/(час x кв.м))	44,5 на 1 кв.м общей площади застройки
	Электроснабжение	Средний удельный показатель расхода электроэнергии на 1 кв.м общей площади застройки в функциональной зоне (не более) (кВт/кв.м)	0,078

Максимально допустимые уровни территориальной доступности указанных объектов для населения в отношении территорий, подлежащих комплексному развитию, не нормируются.

В отношении территориальных зон, для которых установлен вид разрешенного использования земельных участков и объектов капитального строительства с кодом 2.6

Расчетные показатели минимально допустимого уровня обеспеченности территории объектами коммунальной, транспортной, социальной инфраструктур

Социальная инфраструктура	Школа	124 места на 1000 жителей
	Дошкольная образовательная организация	54 места на 1000 жителей
	Поликлиники	17,6 посещений в смену на 1000 жителей
Транспортная инфраструктура	Улично-дорожная сеть	Плотность улично-дорожной сети не менее 2,5 км/кв.км (для плотности застройки 40,0 тыс.кв.м/га)
Коммунальная инфраструктура	Водоснабжение	435 л на 1 жителя в сутки
	Водоотведение	310–275 л/сутки на 1 жителя
	Дождевая канализация	35–40 куб.м/сутки с 1 га территории
	Электроснабжение	20 Вт/кв.м общей площади
	Теплоснабжение	165,0 ккал/час на 1 кв.м общей площади жилых зданий

Расчетные показатели максимально допустимого уровня территориальной доступности указанных объектов для населения в отношении территорий, подлежащих комплексному развитию

Социальная инфраструктура	Школа	Радиус доступности не более 500 м
	Дошкольная образовательная организация	Радиус доступности не более 300 м
	Поликлиники	Транспортная доступность не более 15 мин.
Транспортная инфраструктура	Остановочные пункты скоростного внеуличного общественного транспорта	Пешеходная доступность не более 700 м, транспортная доступность не более 2200 м
	Остановочные пункты наземного городского пассажирского транспорта	Пешеходная доступность от мест проживания не более 400 м

Информация



Сообщение о планируемом изъятии для государственных нужд объектов недвижимого имущества на территории линейного объекта – участка улично-дорожной сети для обслуживания транспортно-пересадочного узла «Лесопарковая»

Цель изъятия для государственных нужд – освобождение на территории линейного объекта – участка улично-дорожной сети для обслуживания транспортно-пересадочного узла «Лесопарковая».

Границы зон планируемого размещения вышеуказанного объекта утверждены постановлением Правительства Москвы от 10.12.2025 г. № 3079-ПП.

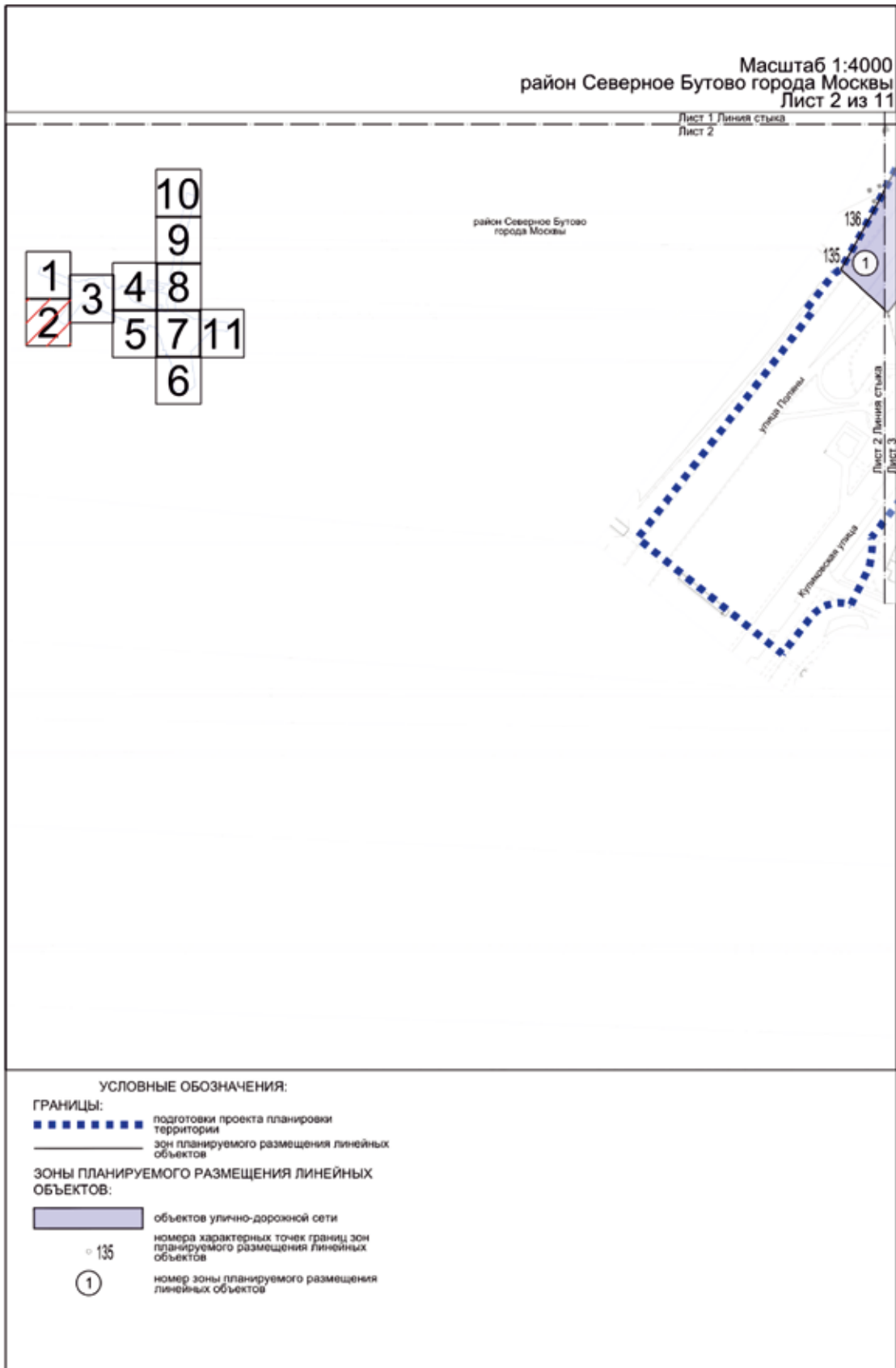
Изъятие и предоставление компенсации за изымаемые объекты недвижимого имущества будут происходить в рамках действующего законодательства в соответствии со статьями 49, 56.5, 56.8 Земельного кодекса Российской Федерации, статьями 279 и 281 Гражданского кодекса Российской Федерации, статьями 9–11 и 28 Федерального закона от 05.04.2013 № 43-ФЗ «Об особенностях регулирования отдельных правоотношений в связи с присоединением к субъекту Российской Федерации – городу федерального значения Москве территорий и о внесении изменений в отдельные законодательные акты Российской Федерации».

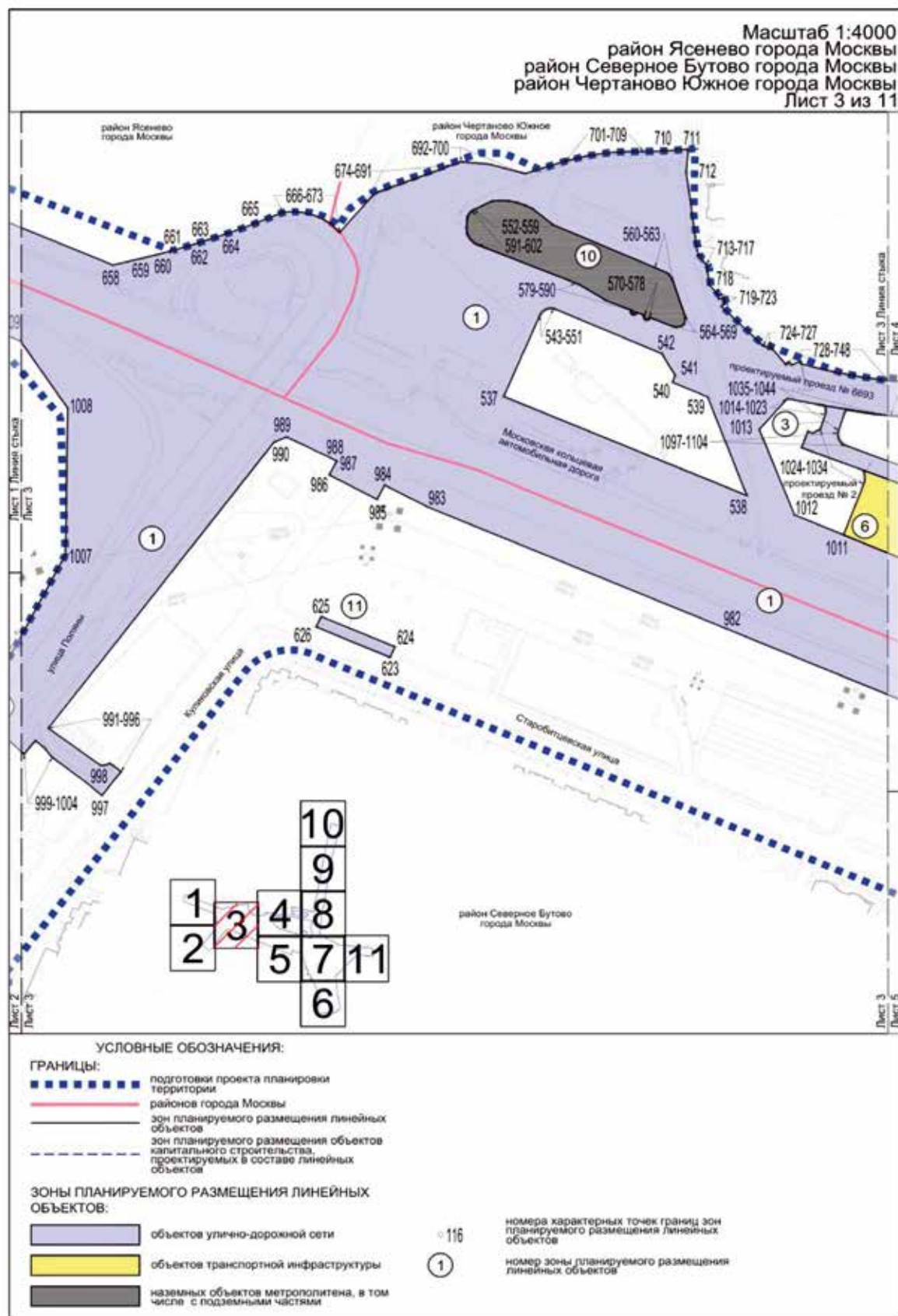
Границы зон планируемого размещения вышеуказанных объектов прилагаются.

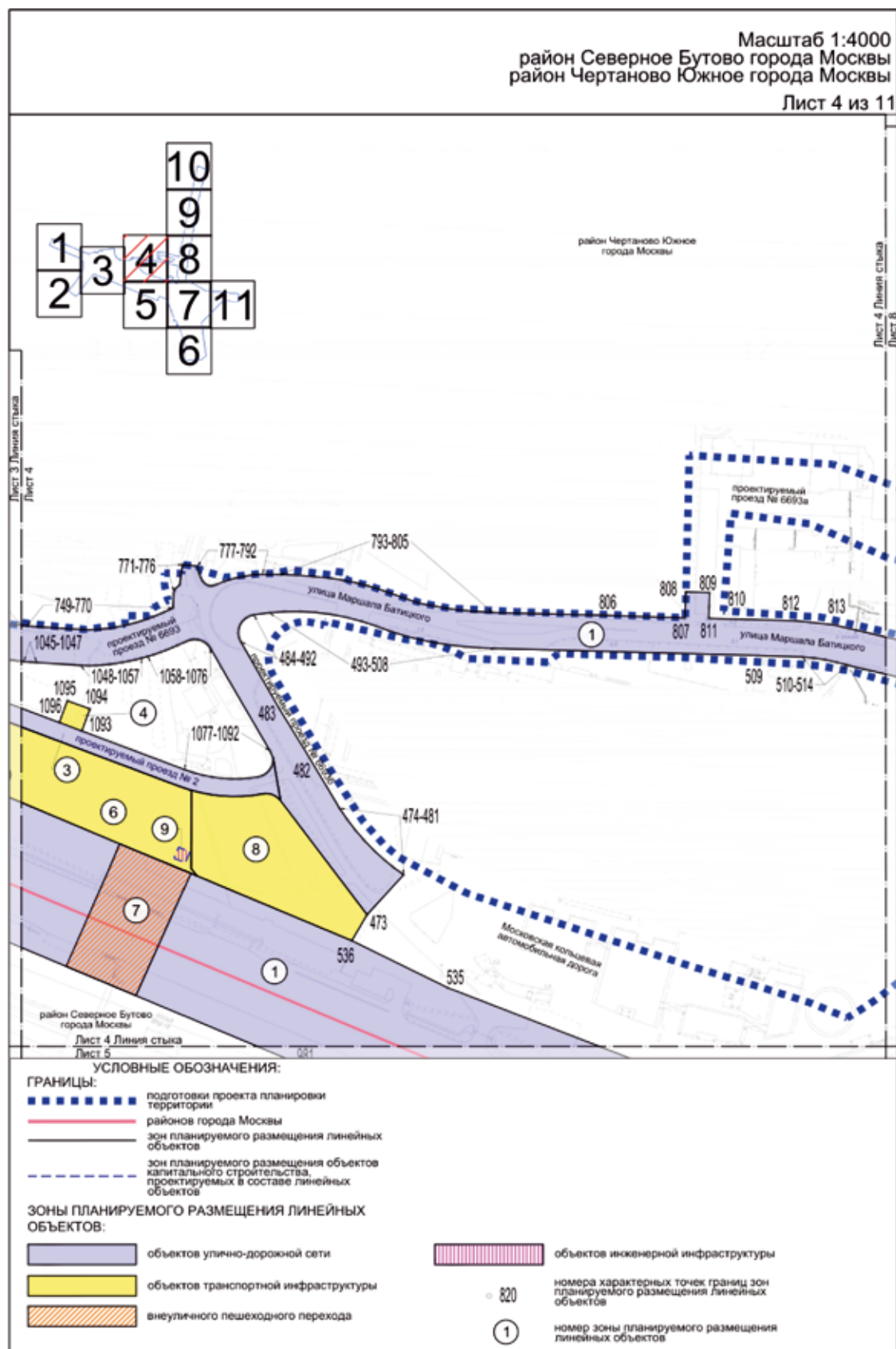
Заинтересованные лица могут получить информацию о предполагаемом изъятии земельных участков и (или) иных объектов недвижимого имущества для государственных нужд по телефону:

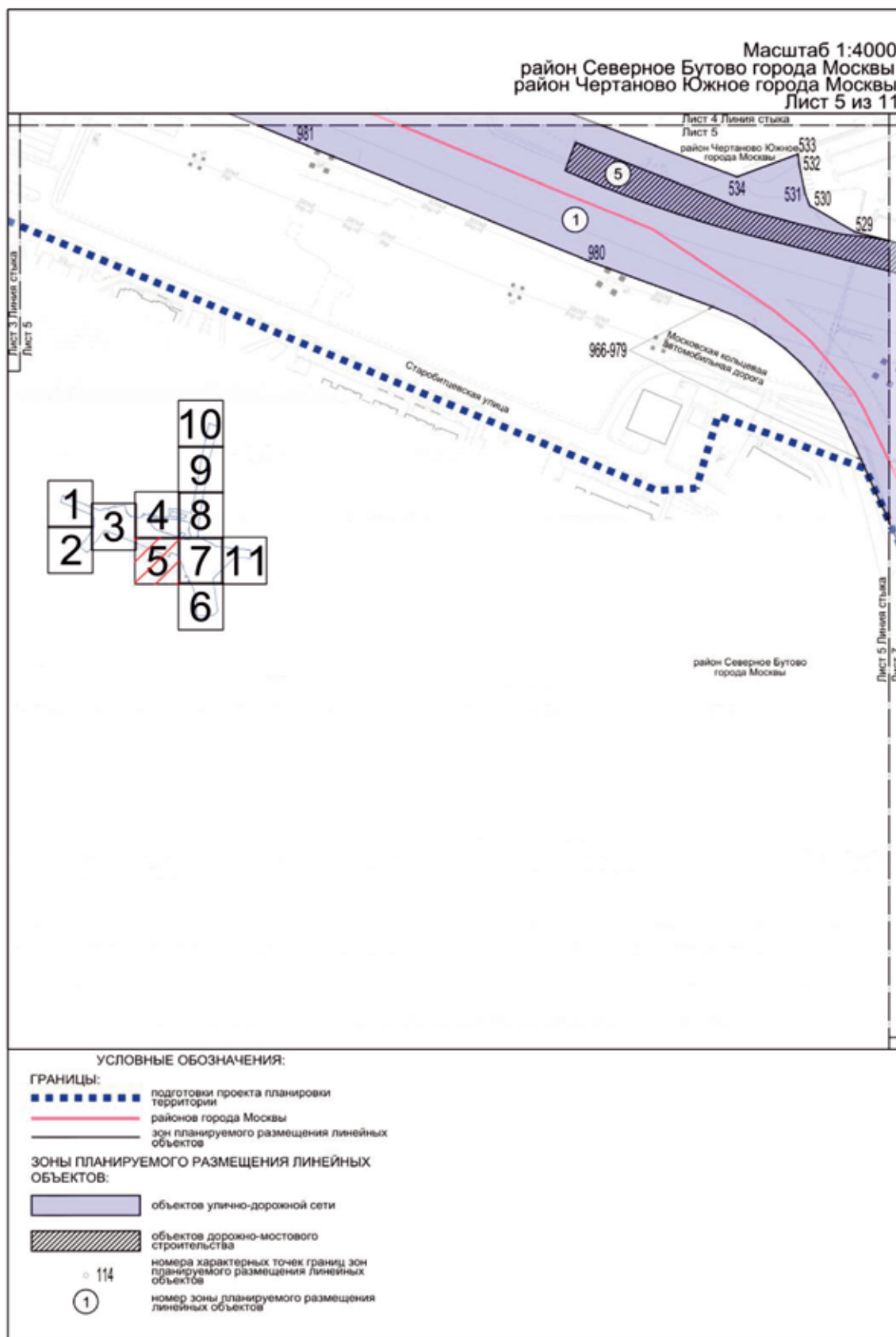
8 (495) 957-75-00 доб. 36-705, 55-381, 55-463.

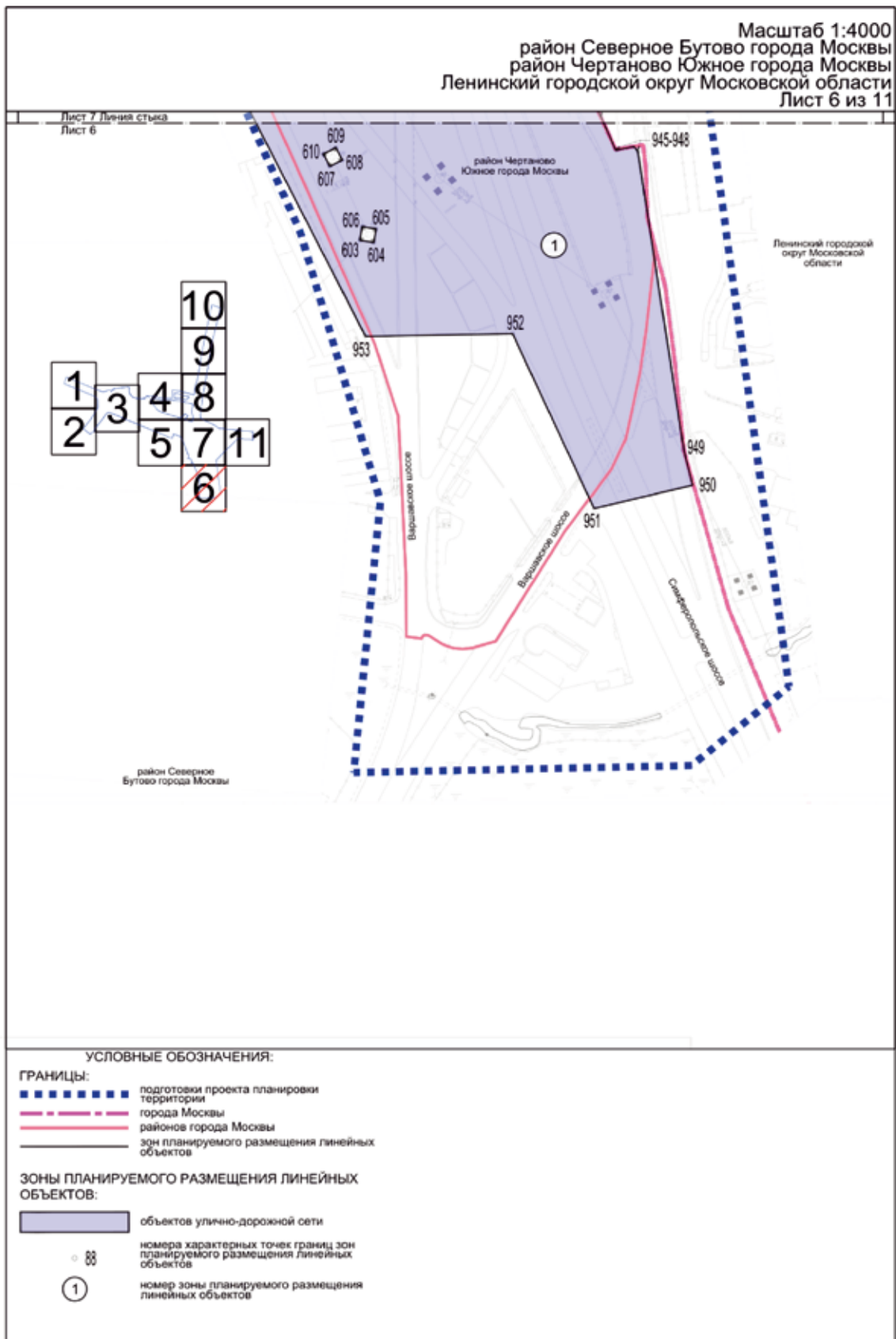
Правообладатели подлежащих изъятию объектов недвижимого имущества, права которых не зарегистрированы, могут подать заявления об учете прав на объекты недвижимого имущества с приложением копий документов, подтверждающих права на указанные объекты недвижимого имущества. Такие заявления могут быть направлены заказным письмом с уведомлением о вручении в Департамент городского имущества города Москвы.

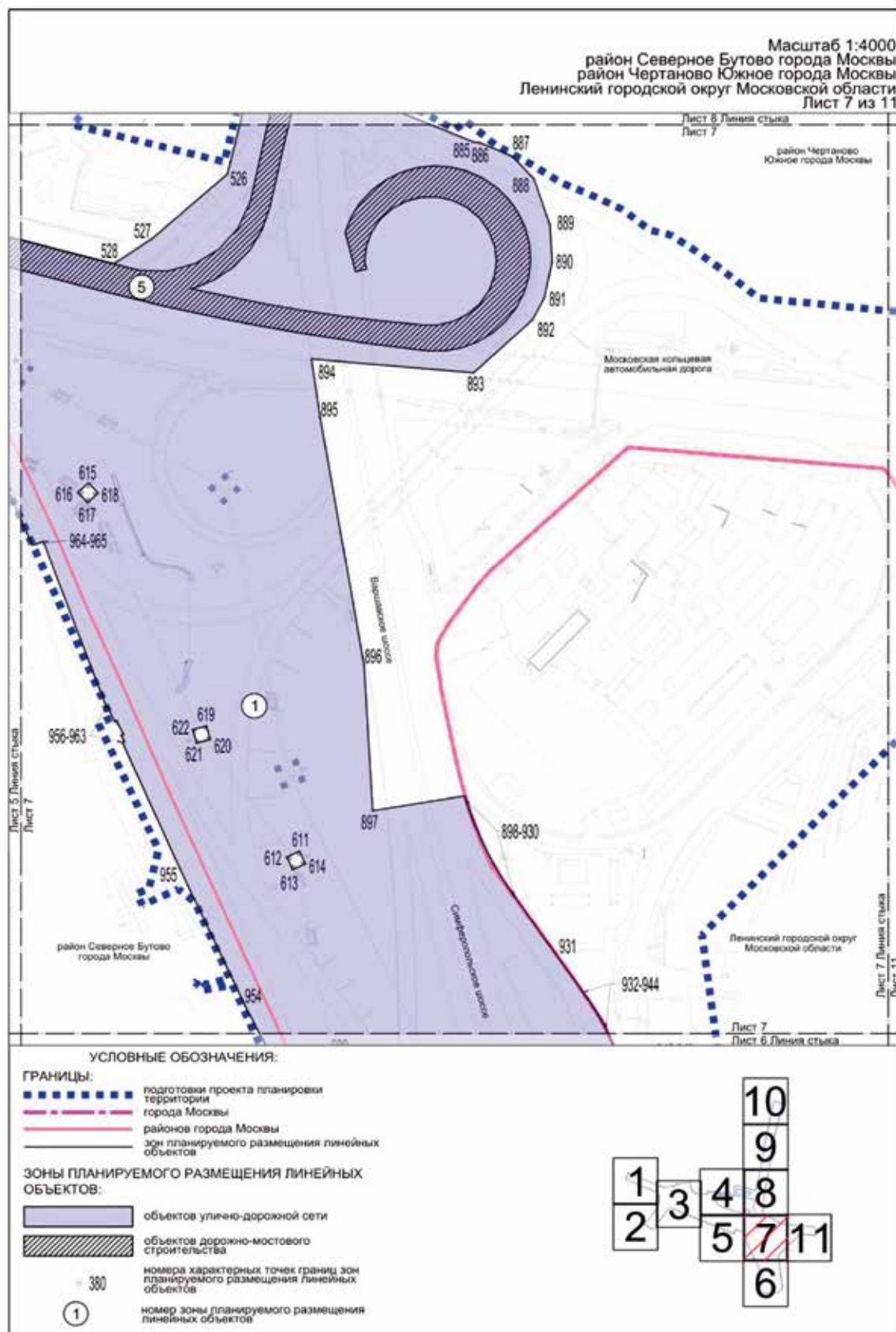


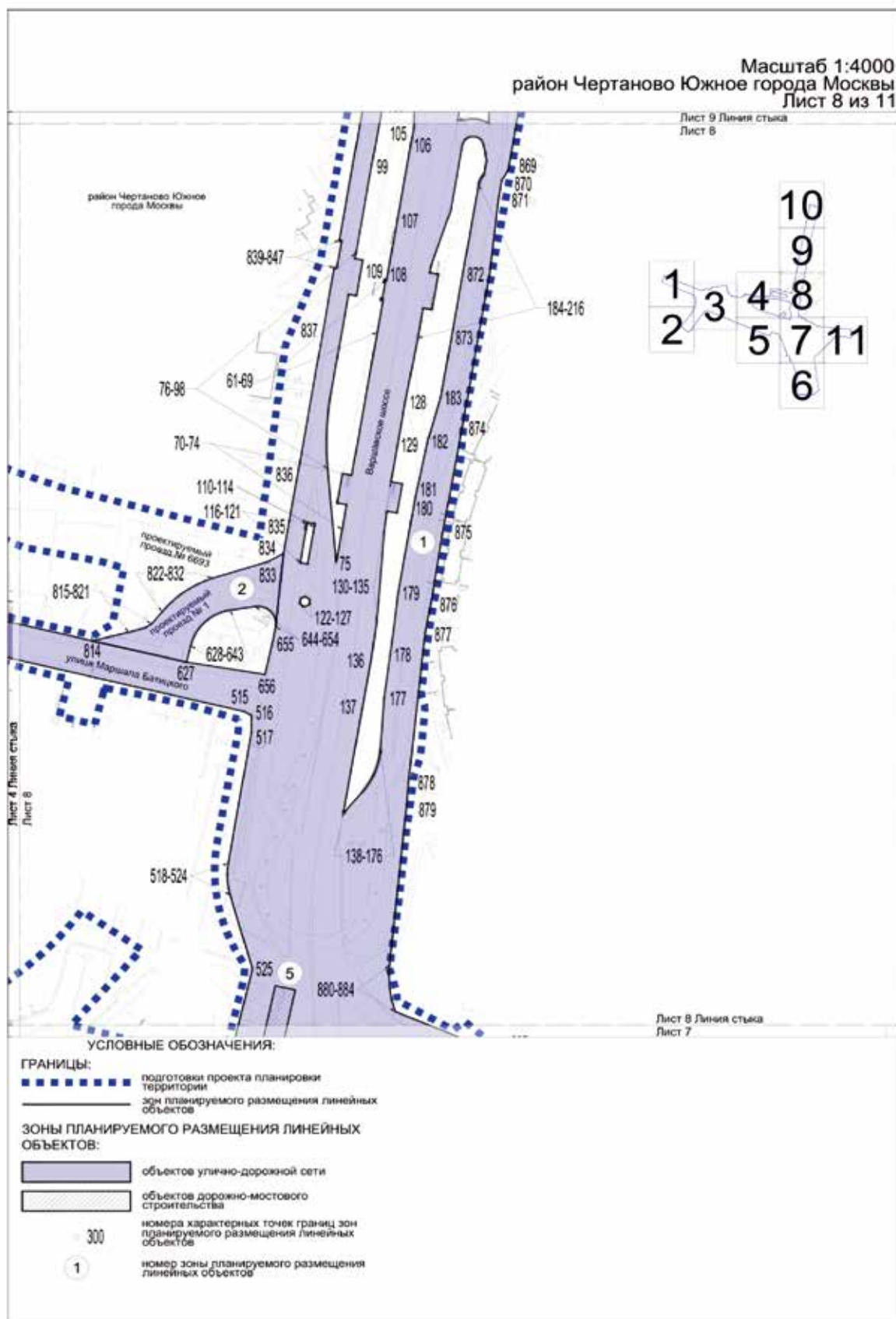


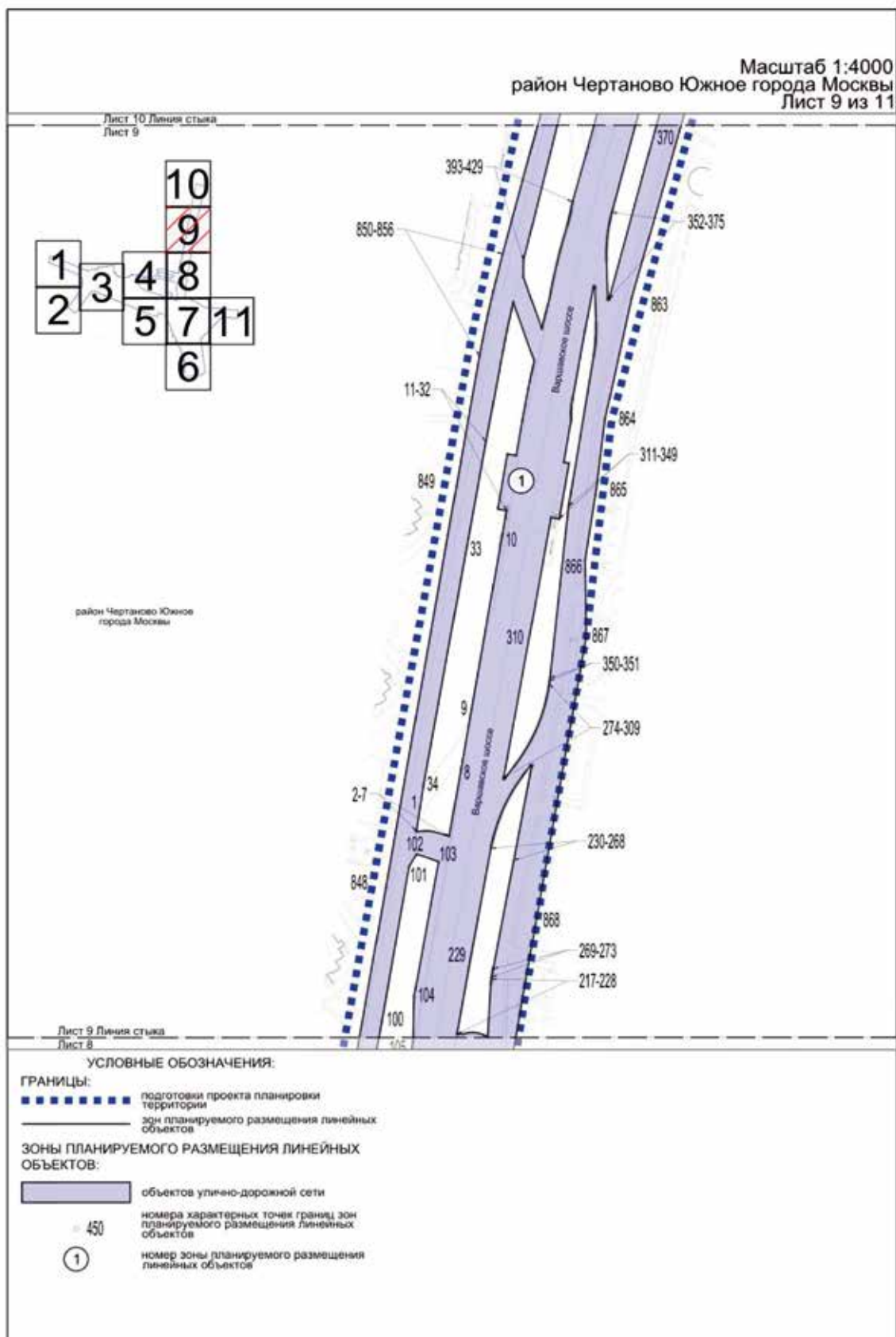




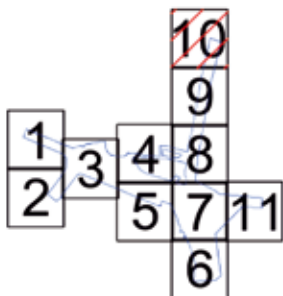




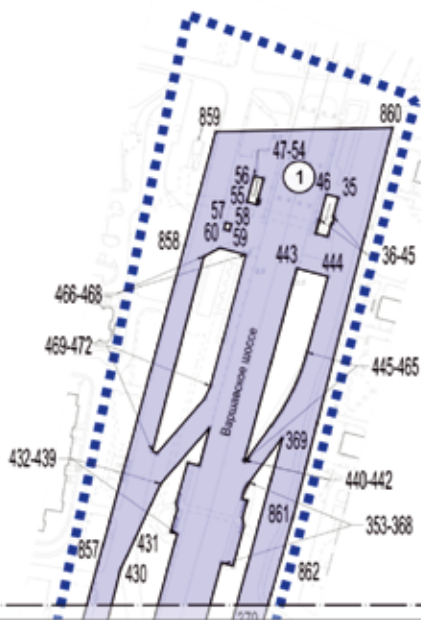




Масштаб 1:4000
район Чертаново Южное города Москвы
Лист 10 из 11



район Чертаново Южное
города Москвы



Лист 10 Линия стыка
Лист 9

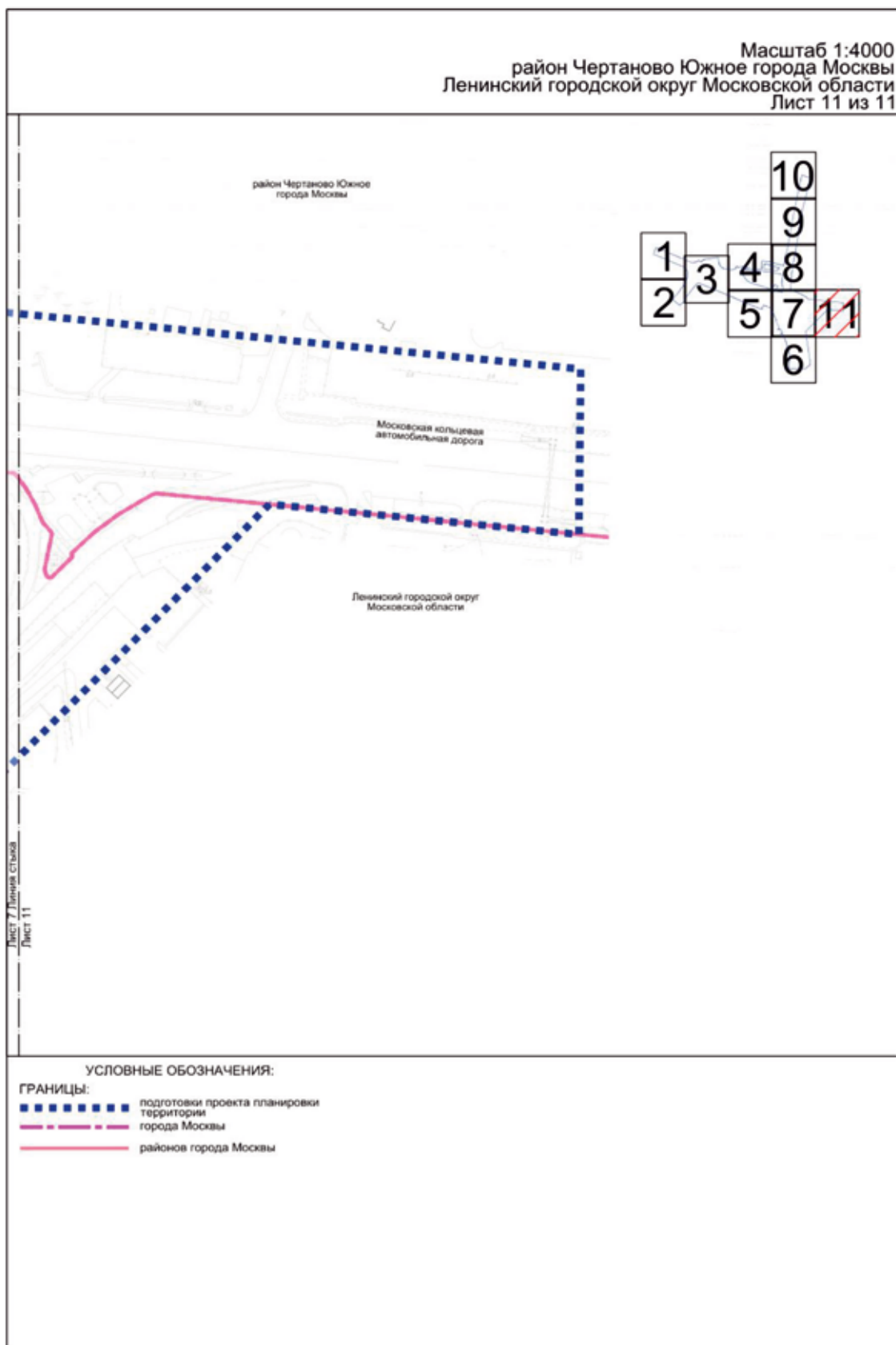
УСЛОВНЫЕ ОБОЗНАЧЕНИЯ:

ГРАНИЦЫ:

- ГРАНИЦЫ:**
- ■ ■ ■ ■ ■ ■ ■ подготовки проекта планировки территории
 - — — — — зон планируемого размещения линейных объектов

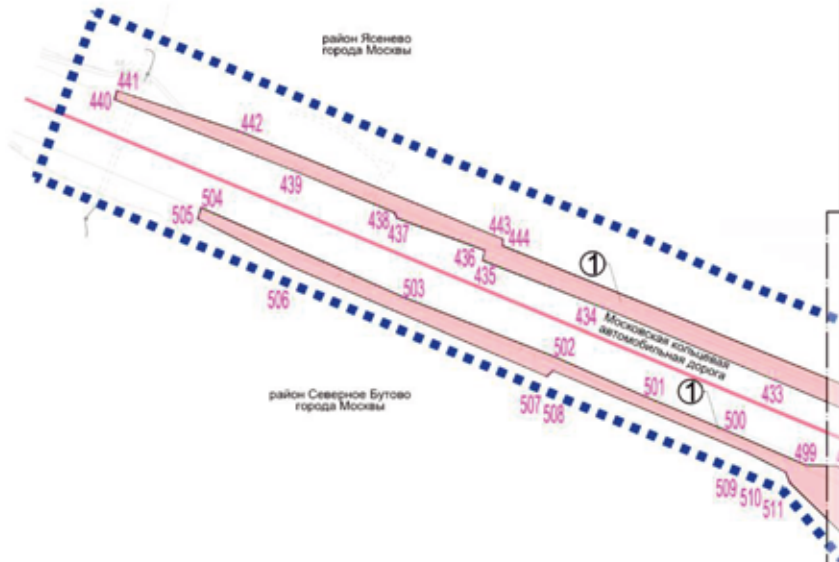
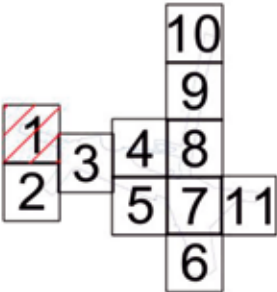
ЗОНЫ ПЛАНИРУЕМОГО РАЗМЕЩЕНИЯ ЛИНЕЙНЫХ
ОБЪЕКТОВ:

- объектов улично-дорожной сети
- 700
- 1
- номера характерных точек границ зон планируемого размещения линейных объектов
- номер зоны планируемого размещения линейных объектов



1.3. Чертеж границ зон планируемого размещения линейных объектов, подлежащих реконструкции в связи с изменением их местоположения

Масштаб 1:4000
район Ясенево города Москвы
район Северное Бутово города Москвы
Лист 1 из 11

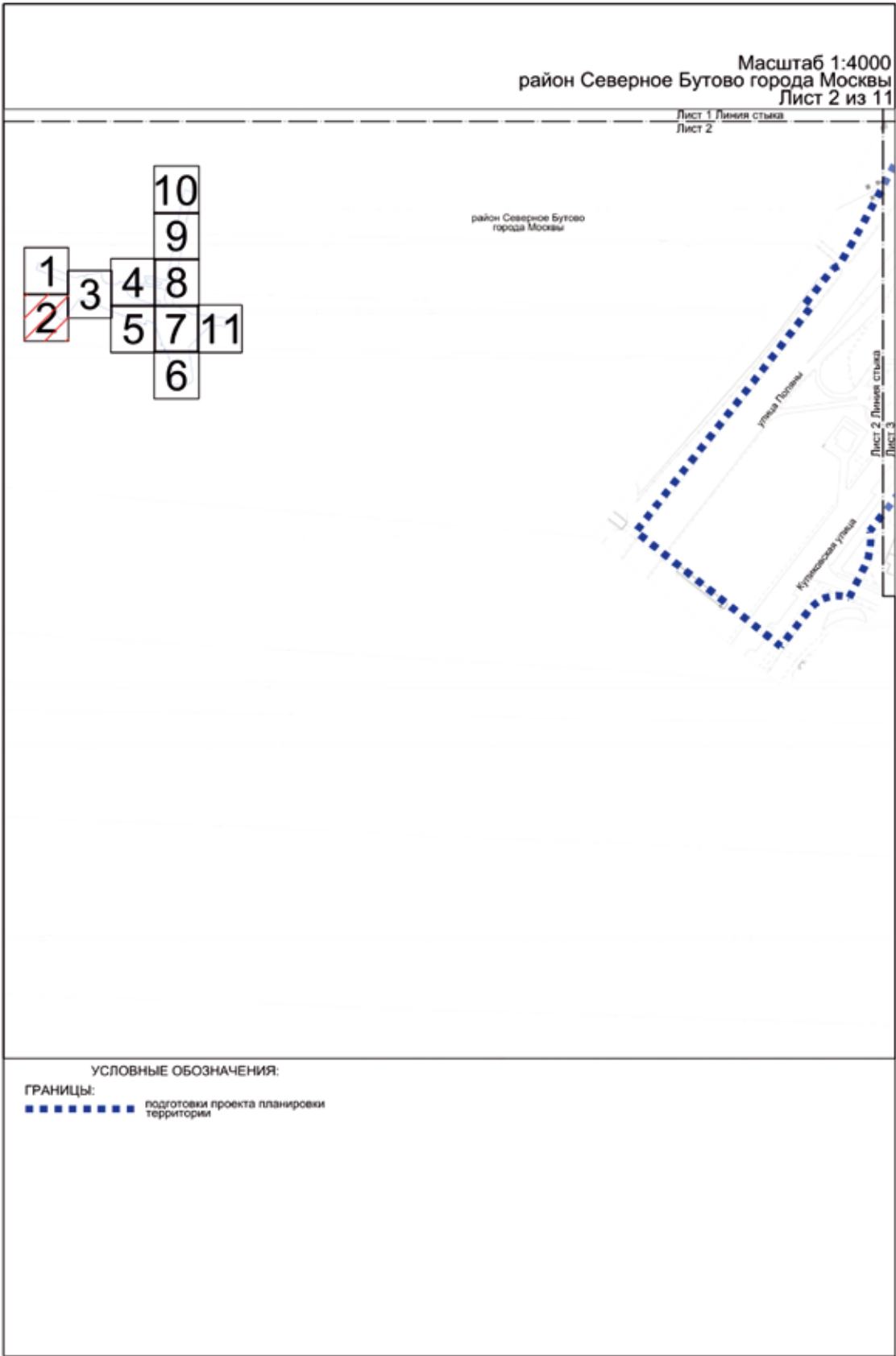


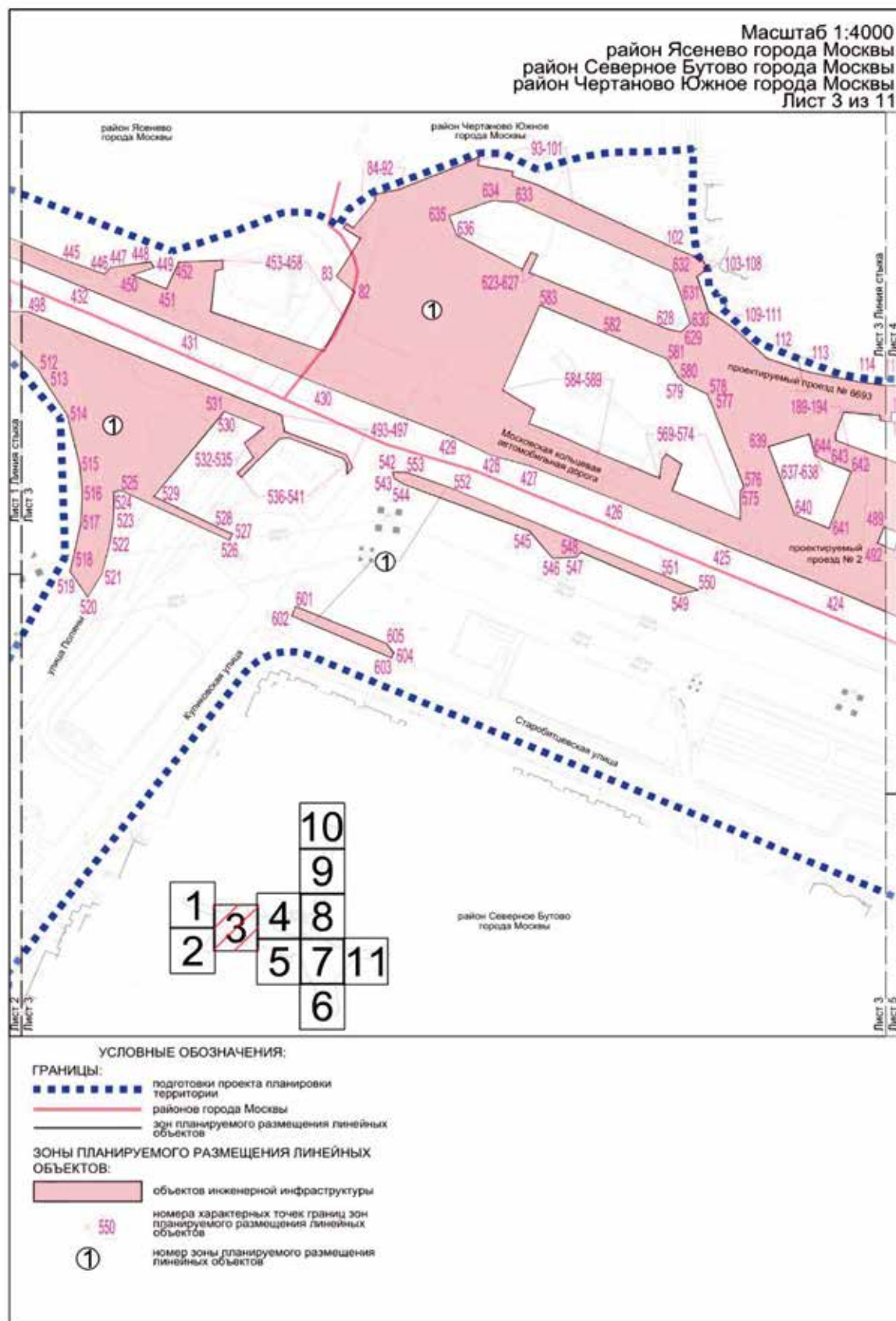
Лист 1 Линия стыка
Лист 2

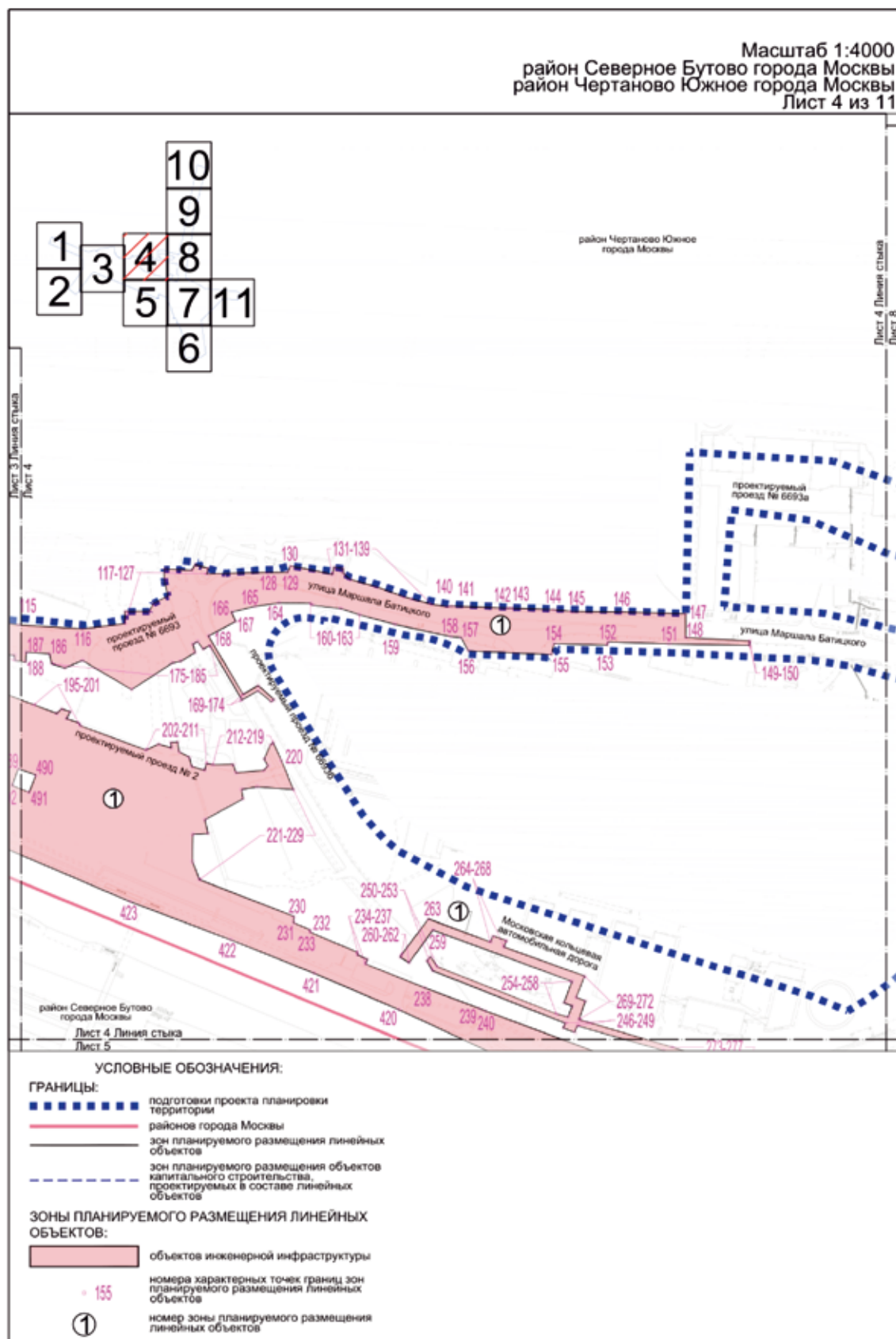
Лист 1 Линия стыка
Лист 3

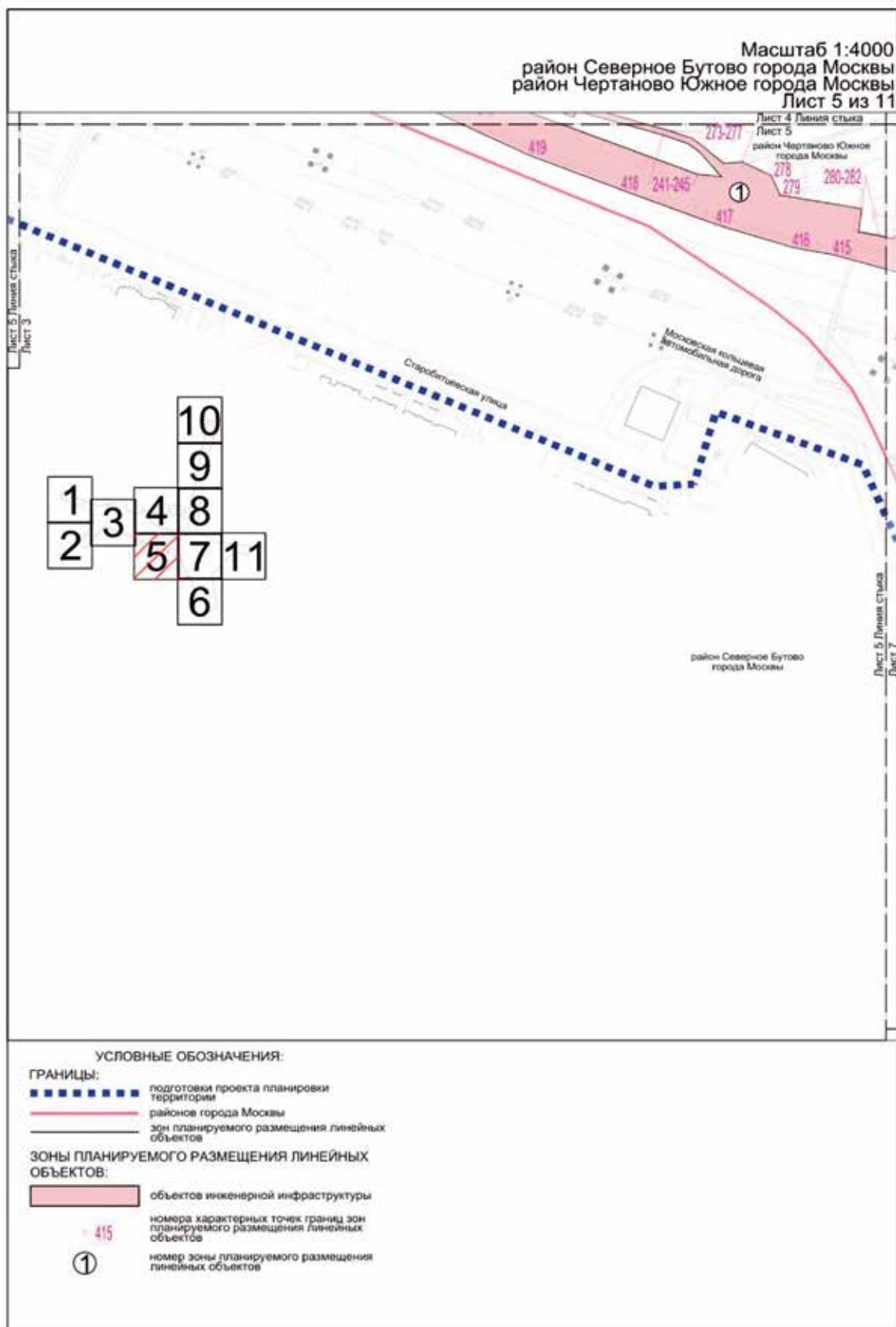
УСЛОВНЫЕ ОБОЗНАЧЕНИЯ:

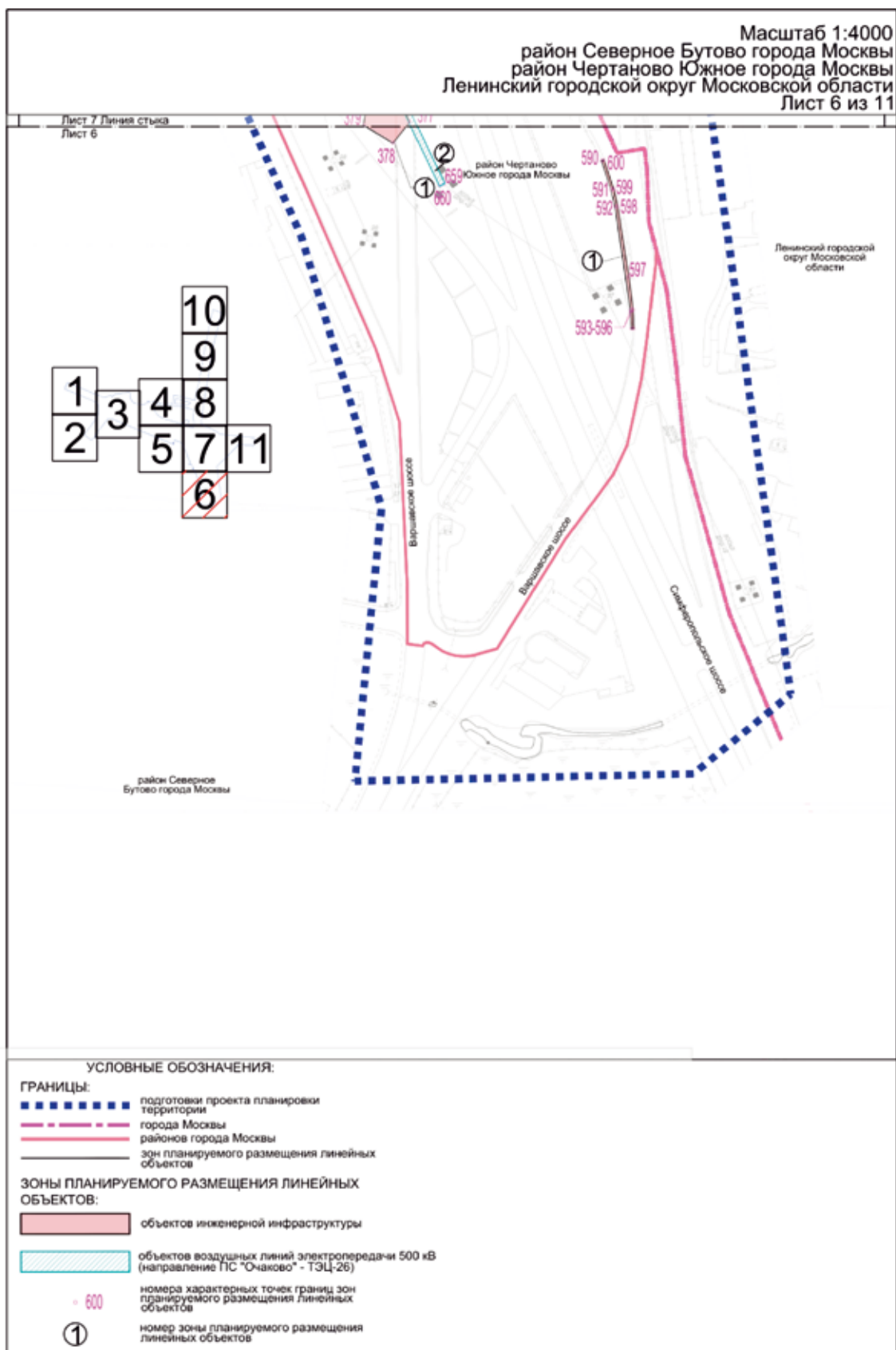
- ГРАНИЦЫ:**
- подготовки проекта планировки территории
 - районов города Москвы
 - зон планируемого размещения линейных объектов
- ЗОНЫ ПЛАНИРУЕМОГО РАЗМЕЩЕНИЯ ЛИНЕЙНЫХ ОБЪЕКТОВ:**
- объектов инженерной инфраструктуры
 - номера характерных точек границ зон планируемого размещения линейных объектов
 - номер зоны планируемого размещения линейных объектов

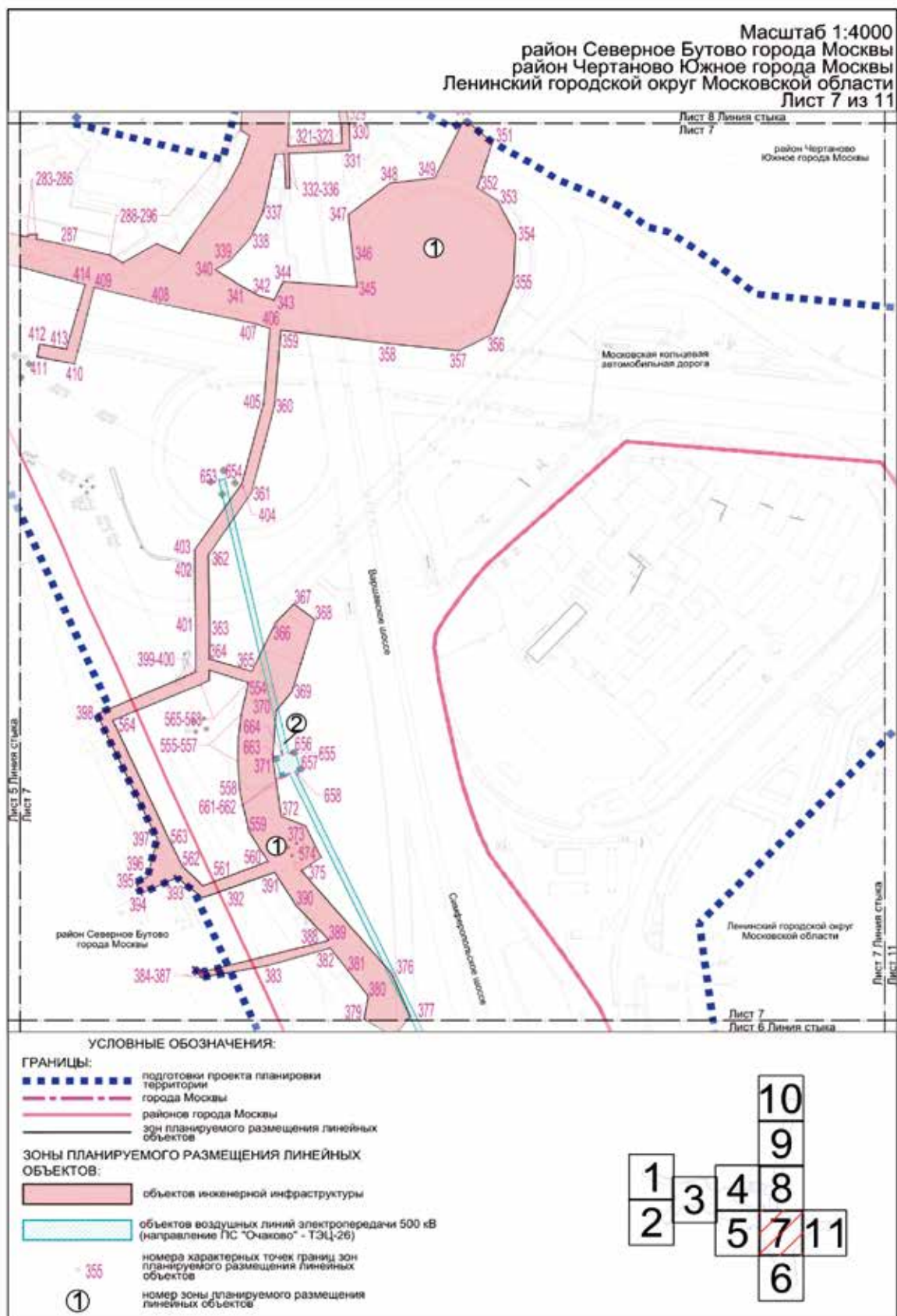


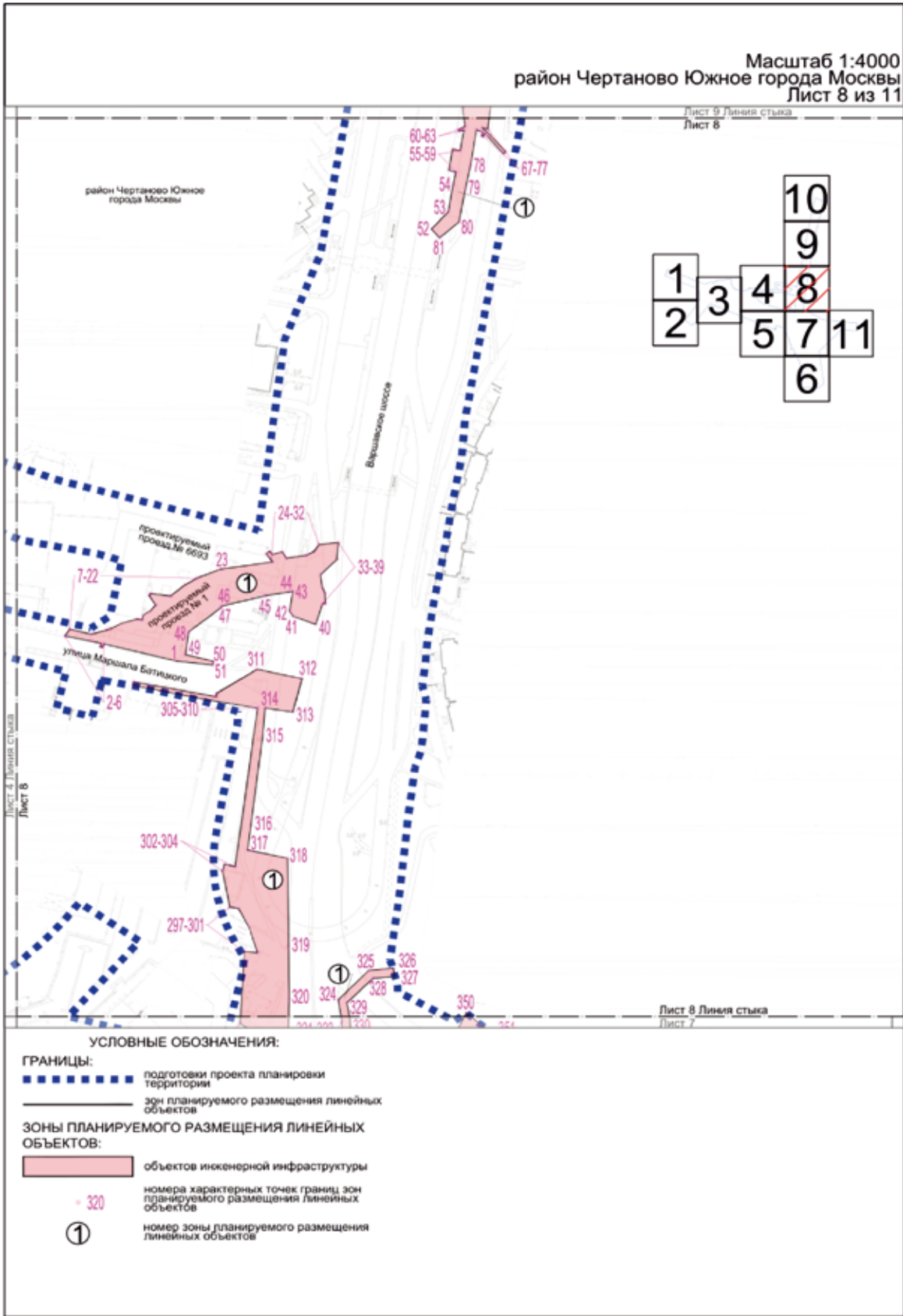


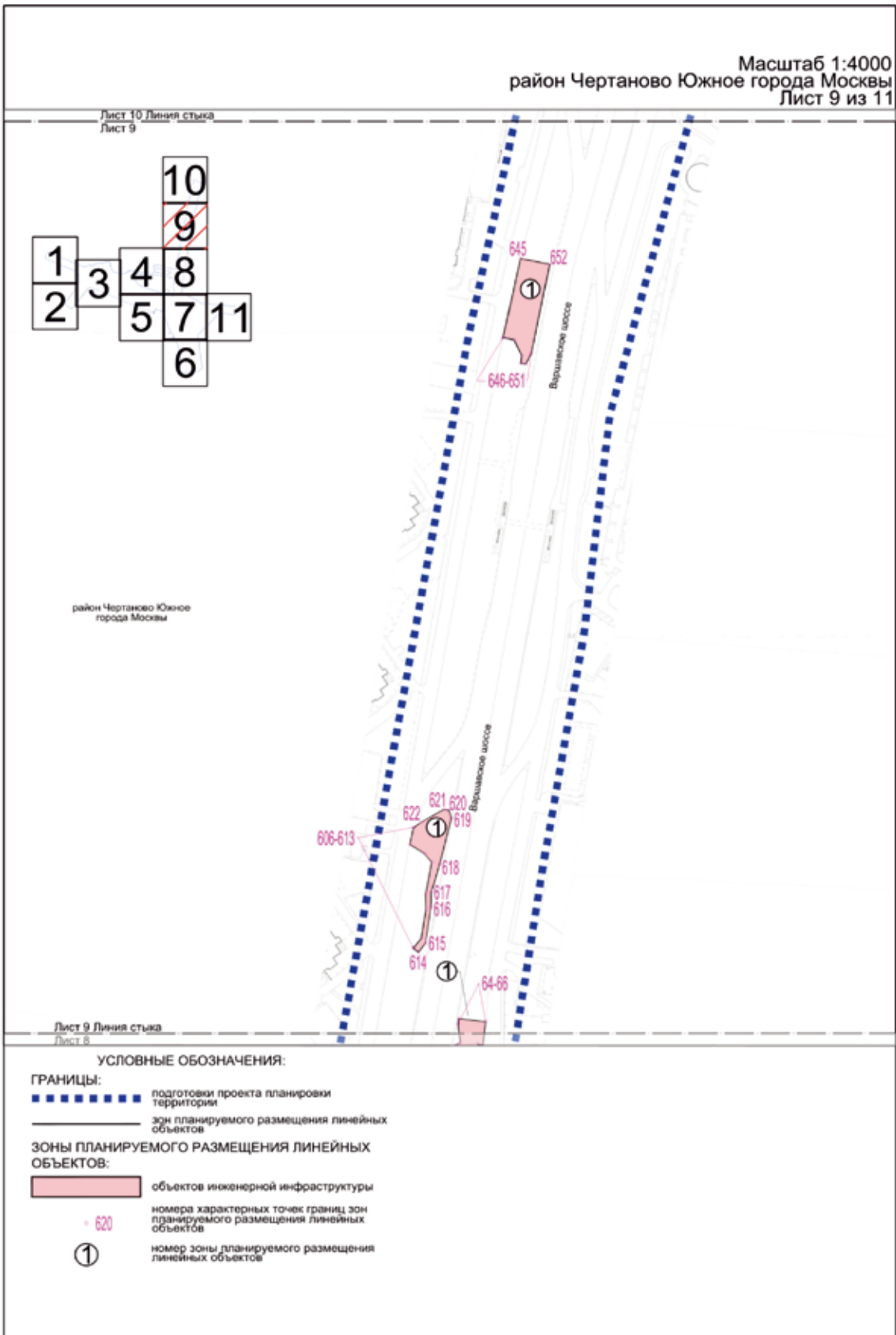




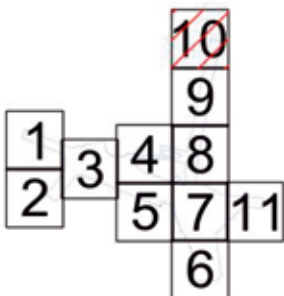








Масштаб 1:4000
район Чертаново Южное города Москвы
Лист 10 из 11



район Чертаново Южное
города Москвы



Лист 10 Линия стыка
Лист 9

УСЛОВНЫЕ ОБОЗНАЧЕНИЯ:

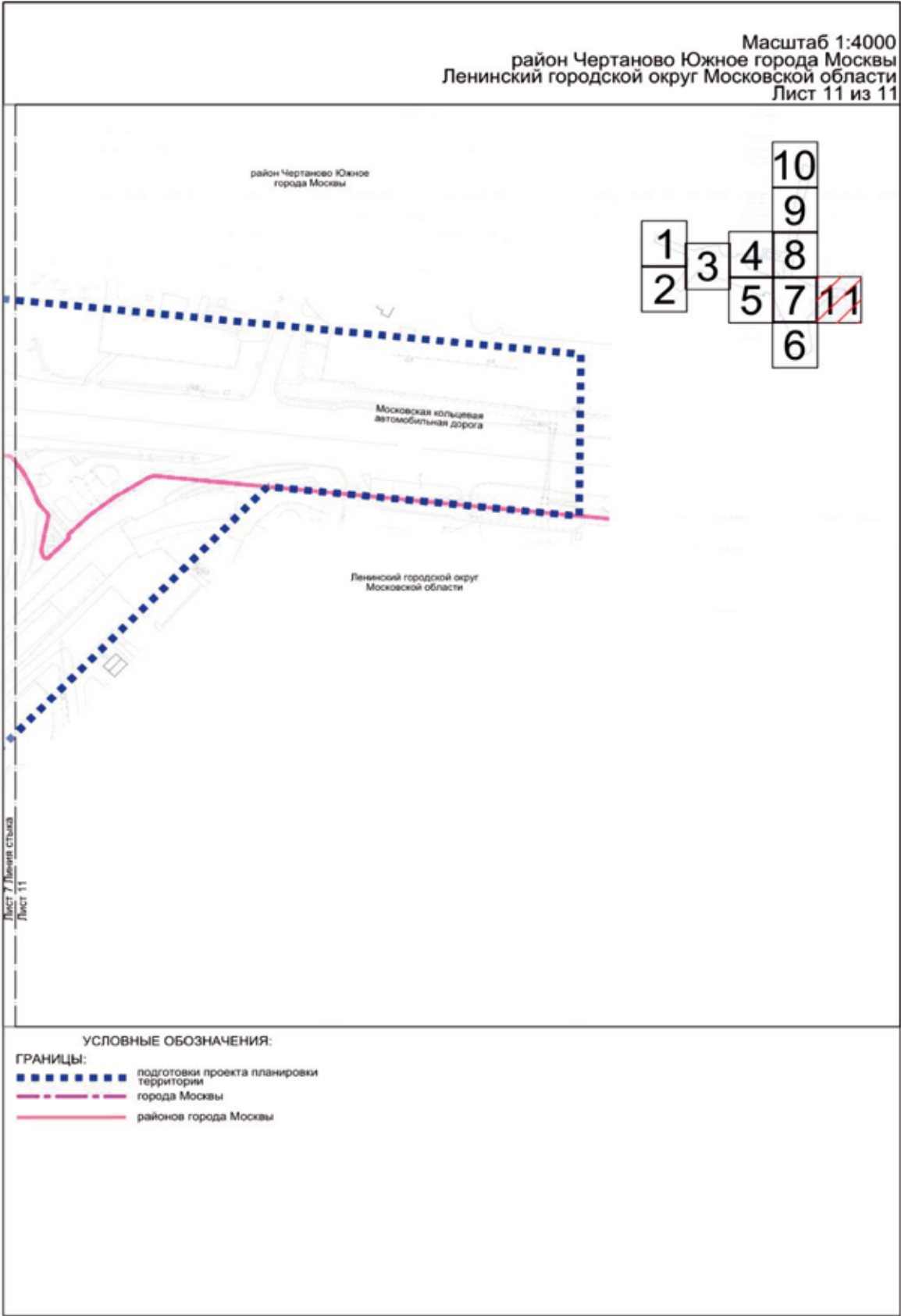
ГРАНИЦЫ:

-

ЗОНЫ ПЛАНИРУЕМОГО РАЗМЕЩЕНИЯ ЛИНЕЙНЫХ
ОБЪЕКТОВ:

- объектов инженерной инфраструктуры
- номера характерных точек границ зон планируемого размещения линейных объектов
- ① номер зоны планируемого размещения линейных объектов

①



Сообщение о планируемом изъятии для государственных нужд объектов недвижимого имущества в целях комплексного развития территории нежилой застройки города Москвы, расположенной по адресу: г. Москва, ул. Люблинская, вл. 22

Цель изъятия для государственных нужд объектов недвижимого имущества – освобождение территории в целях комплексного развития территории нежилой застройки города Москвы, расположенной по адресу: г. Москва, ул. Люблинская, вл. 22 (Далее – КРТ).

Решение о КРТ утверждено постановлением Правительства Москвы от 09.12.2025 № 3035-ПП «О комплексном развитии территории нежилой застройки города Москвы, расположенной по адресу: г. Москва, ул. Люблинская, вл. 22».

Изъятие и предоставление возмещения за изымаемые объекты недвижимого имущества будет происходить в рамках действующего законодательства в соответствии со статьей 56.12 Земельного кодекса Российской Федерации, статьями 279 и 281 Гражданского кодекса Российской Федерации, постановлением Правительства Москвы от 23.12.2015 № 941-ПП «Об утверждении порядков взаимодействия органов исполнительной власти города Москвы, а также организаций при осуществлении мероприятий, направленных на обеспечение освобождения территорий города Москвы, и признании утратившими силу правовых актов города Москвы».

Графическое описание местоположения границ КРТ, а также перечень кадастровых номеров земельных участ-

ков, подлежащих изъятию, с расположенными в их границах объектов недвижимого имущества, прилагается.

Заинтересованные лица могут получить информацию о предполагаемом изъятии земельных участков и (или) иных объектов недвижимого имущества для государственных нужд по телефону: 8 (495) 957-75-00.

В соответствии с п. 1.6 постановления Правительства Москвы от 09.12.2025 № 3035-ПП реализация решения о комплексном развитии территории в части организации и проведения мероприятий по освобождению и подготовке территории осуществляется ООО «КРТ Печатники».

Правообладатели подлежащих изъятию объектов недвижимого имущества, права которых не зарегистрированы, могут подать заявления об учете прав на объекты недвижимого имущества с приложением копий документов, подтверждающих права на указанные объекты недвижимого имущества. Такие заявления могут быть направлены заказным письмом с уведомлением о вручении в адрес Департамента городского имущества города Москвы по адресу: 125993, г. Москва, 1-й Красногвардейский проезд, д. 21, стр. 1.

Приложение 1

к постановлению Правительства Москвы
от 9 декабря 2025 г. № 3035-ПП

Графическое описание местоположения границ, основные виды разрешенного использования земельных участков и объектов капитального строительства, предельные параметры разрешенного строительства объектов капитального строительства

1. Графическое описание местоположения границ комплексного развития территории нежилкой застройки города Москвы, расположенной по адресу: г. Москва, ул. Люблинская, вл. 22



Условные обозначения:



Границы территории нежилкой застройки города Москвы,
подлежащей комплексному развитию, площадью 1,86 га

Приложение 2
к постановлению Правительства Москвы
от 9 декабря 2025 г. № 3035-ПП

Перечень земельных участков и расположенных на них объектов капитального строительства в границах комплексного развития территории нежилкой застройки города Москвы, расположенной по адресу: г. Москва, ул. Люблинская, вл. 22, в том числе перечень объектов капитального строительства, подлежащих сносу, реконструкции или сохранению

№ п/п	Кадастровый номер земельного участка	Адрес (местоположение) земельного участка	Площадь земельного участка, кв.м	Кадастровый номер объекта капитального строительства, расположенного на земельном участке	Адрес объекта капитального строительства	Площадь объекта капитального строительства, кв.м	Сведения о сносе/реконструкции/сохранении объекта капитального строительства
1	2	3	4	5	6	7	8
1	77:04:0003018:1010	г. Москва, ул. Люблинская, вл. 22, стр. 1	237	Объекты капитального строительства отсутствуют			
2	77:04:0003018:5653	Российская Федерация, город Москва, вн.тер.г. муниципальный округ Текстильщики, улица Люблинская, земельный участок 22/2	1 010	Объекты капитального строительства отсутствуют			
3	77:04:0003018:5558	г. Москва, ул. Люблинская, вл. 22, стр. 3	873	Объекты капитального строительства отсутствуют			
4	77:04:0003018:5651	Москва, ул. Люблинская, вл. 22, стр. 4	850	Объекты капитального строительства отсутствуют			
5	77:04:0003018:5652	Российская Федерация, город Москва, вн.тер.г. муниципальный округ Текстильщики, улица Люблинская, земельный участок 22/5	805	Объекты капитального строительства отсутствуют			
6	77:04:0003018:5561	г. Москва, ул. Люблинская, вл. 22, стр. 6	810	Объекты капитального строительства отсутствуют			

№ п/п	Кадастровый номер земельного участка	Адрес (местоположение) земельного участка	Площадь земельного участка, кв.м	Кадастровый номер объекта капитального строительства, расположенного на земельном участке	Адрес объекта капитального строительства	Площадь объекта капитального строительства, кв.м	Сведения о сносе/ реконструкции/ сохранении объекта капитального строительства
1	2	3	4	5	6	7	8
7	77:04:0003018:5368	г. Москва, ул. Люблинская, вл. 22, стр. 7	832	Объекты капитального строительства отсутствуют			
8	77:04:0003018:5645	Москва, ул. Люблинская, вл. 22, строен. 8	949	Объекты капитального строительства отсутствуют			
9	77:04:0003018:5569	г. Москва, ул. Люблинская, вл. 22, стр. 9	432	Объекты капитального строительства отсутствуют			
10	77:04:0003018:5577	г. Москва, ул. Люблинская, вл. 22, стр. 10	706	Объекты капитального строительства отсутствуют			
11	77:04:0003018:5576	г. Москва, ул. Люблинская, вл. 22, стр. 11	350	Объекты капитального строительства отсутствуют			
12	77:04:0003018:5365	г. Москва, ул. Люблинская, вл. 22, стр. 16	206	Объекты капитального строительства отсутствуют			
13	Территории, в границах которых земельные участки не сформированы	-	10 569	Объекты капитального строительства отсутствуют			

**Сообщение о планируемом изъятии для государственных нужд объектов недвижимого имущества в целях комплексного развития территорий нежилкой застройки города Москвы, расположенных по адресам:
г. Москва, ул. Марии Ульяновой, з/у 4/2, ул. Строителей, з/у 7А**

Цель изъятия для государственных нужд объектов недвижимого имущества – освобождение территории в целях комплексного развития территорий нежилкой застройки города Москвы, расположенных по адресам: г. Москва, ул. Марии Ульяновой, з/у 4/2, ул. Строителей, з/у 7А (Далее – КРТ).

Решение о КРТ утверждено постановлением Правительства Москвы от 10.12.2025 № 3085-ПП «О комплексном развитии территорий нежилкой застройки города Москвы, расположенных по адресам: г. Москва, ул. Марии Ульяновой, з/у 4/2, ул. Строителей, з/у 7А».

Изъятие и предоставление возмещения за изымаемые объекты недвижимого имущества будет происходить в рамках действующего законодательства в соответствии со статьями 56.12 Земельного кодекса Российской Федерации, статьями 279 и 281 Гражданского кодекса Российской Федерации.

Графическое описание местоположения границ КРТ, а также перечень кадастровых номеров земельных участков, подлежащих изъятию, с расположенными в их границах объектов недвижимого имущества, прилагается.

Заинтересованные лица могут получить информацию о предполагаемом изъятии земельных участков и (или) иных объектов недвижимого имущества для государственных нужд по телефону: 8 (495) 957-75-00.

В соответствии с п. 1.6 постановления Правительства Москвы от 10.12.2025 № 3085-ПП реализация решения о комплексном развитии территории в части организации и проведения мероприятий по освобождению и подготовке территории осуществляется ГКУ «Московский центр недвижимости».

Правообладатели подлежащих изъятию объектов недвижимого имущества, права которых не зарегистрированы, могут подать заявления об учете прав на объекты недвижимого имущества с приложением копий документов, подтверждающих права на указанные объекты недвижимого имущества. Такие заявления могут быть направлены заказным письмом с уведомлением о вручении в адрес Департамента городского имущества города Москвы по адресу: 125993, г. Москва, 1-й Красногвардейский проезд, д. 21, стр. 1.

Приложение 1

к постановлению Правительства Москвы
от 10 декабря 2025 г. № 3085-ПП

Графическое описание местоположения границ, основные виды разрешенного использования земельных участков и объектов капитального строительства, предельные параметры разрешенного строительства, реконструкции объектов капитального строительства, обязательства лица, реализующего решение о комплексном развитии территорий нежилой застройки города Москвы

1. Графическое описание местоположения границ комплексного развития территорий нежилой застройки города Москвы, расположенных по адресам: г. Москва, ул. Марии Ульяновой, з/у 4/2, ул. Строителей, з/у 7А



Приложение 2
к постановлению Правительства Москвы
от 10 декабря 2025 г. № 3085-ПП

Перечень земельных участков и расположенных на них объектов капитального строительства в границах комплексного развития территорий нежилкой застройки города Москвы, расположенных по адресам: г. Москва, ул. Марии Ульяновой, з/у 4/2, ул. Строителей, з/у 7А, в том числе перечень объектов капитального строительства, подлежащих сносу, реконструкции или сохранению

№ п/п	Кадастровый номер земельного участка	Адрес (местоположение) земельного участка	Площадь земельного участка, кв.м	Кадастровый номер объекта капитального строительства, расположенного на земельном участке	Адрес объекта капитального строительства	Площадь объекта капитального строительства, кв.м	Сведения о сносе/реконструкции/сохранении объектов капитального строительства
1	2	3	4	5	6	7	8
1	77:06:0001006:3890	Российская Федерация, город Москва, вн.тер.г. муниципальный округ Ломоносовский, улица Марии Ульяновой, земельный участок 4/2	6813	77:06:0001006:3813	Российская Федерация, город Москва, вн.тер.г. муниципальный округ Ломоносовский, улица Марии Ульяновой, дом 4/2, строение 1	492	Снос/реконструкция
2	77:06:0001005:8445	Российская Федерация, город Москва, вн.тер.г. муниципальный округ Ломоносовский, улица Строителей	21	Объекты капитального строительства отсутствуют			
3	77:06:0001005:8446	Российская Федерация, город Москва, вн.тер.г. муниципальный округ Ломоносовский, улица Строителей	124	Объекты капитального строительства отсутствуют			

№ п/п	Кадастровый номер земельного участка	Адрес (местоположение) земельного участка	Площадь земельного участка, кв.м	Кадастровый номер объекта капитального строения, расположенного на земельном участке	Адрес объекта капитального строения	Площадь объекта капитального строения, кв.м	Сведения о сносе/реконструкции/сохранении объектов капитального строительства	
							7	8
1	2	3	4	5	6	7		
4	77:06:0001005:30	Российская Федерация, город Москва, вн.тер.г. муниципальный округ Ломоносовский, улица Строителей, земельный участок 7А	234	77:06:0001005:1051	Российская Федерация, город Москва, вн.тер.г. муниципальный округ Ломоносовский, улица Строителей, дом 7А	200,2		Снос/реконструкция
5	77:06:0001005:8444 (часть)	Российская Федерация, город Москва, вн.тер.г. муниципальный округ Ломоносовский, улица Строителей	1571	Объекты капитального строительства отсутствуют				

**Сообщение о планируемом изъятии для государственных нужд объектов недвижимого имущества в целях комплексного развития территории нежилрой застройки города Москвы, расположенной по адресу:
г. Москва, ул. Нагатинская, влд. 22**

Цель изъятия для государственных нужд объектов недвижимого имущества – освобождение территории в целях комплексного развития территории нежилрой застройки города Москвы, расположенной по адресу: г. Москва, ул. Нагатинская, влд. 22 (Далее – КРТ).

Решение о КРТ утверждено постановлением Правительства Москвы от 09.12.2025 № 3034-ПП «О комплексном развитии территории нежилрой застройки города Москвы, расположенной по адресу: г. Москва, ул. Нагатинская, влд. 22».

Изъятие и предоставление возмещения за изымаемые объекты недвижимого имущества будет происходить в рамках действующего законодательства в соответствии со статьей 56.12 Земельного кодекса Российской Федерации, статьями 279 и 281 Гражданского кодекса Российской Федерации.

Графическое описание местоположения границ КРТ, а также перечень кадастровых номеров земельных участков, подлежащих изъятию, с расположенными в их границах объектов недвижимого имущества, прилагается.

Заинтересованные лица могут получить информацию о предполагаемом изъятии земельных участков и (или) иных объектов недвижимого имущества для государственных нужд по телефону: 8 (495) 957-75-00.

В соответствии с п. 1.6 постановления Правительства Москвы от 09.12.2025 № 3034-ПП реализация решения о комплексном развитии территории в части организации и проведения мероприятий по освобождению и подготовке территории осуществляется ГКУ «Московский центр недвижимости».

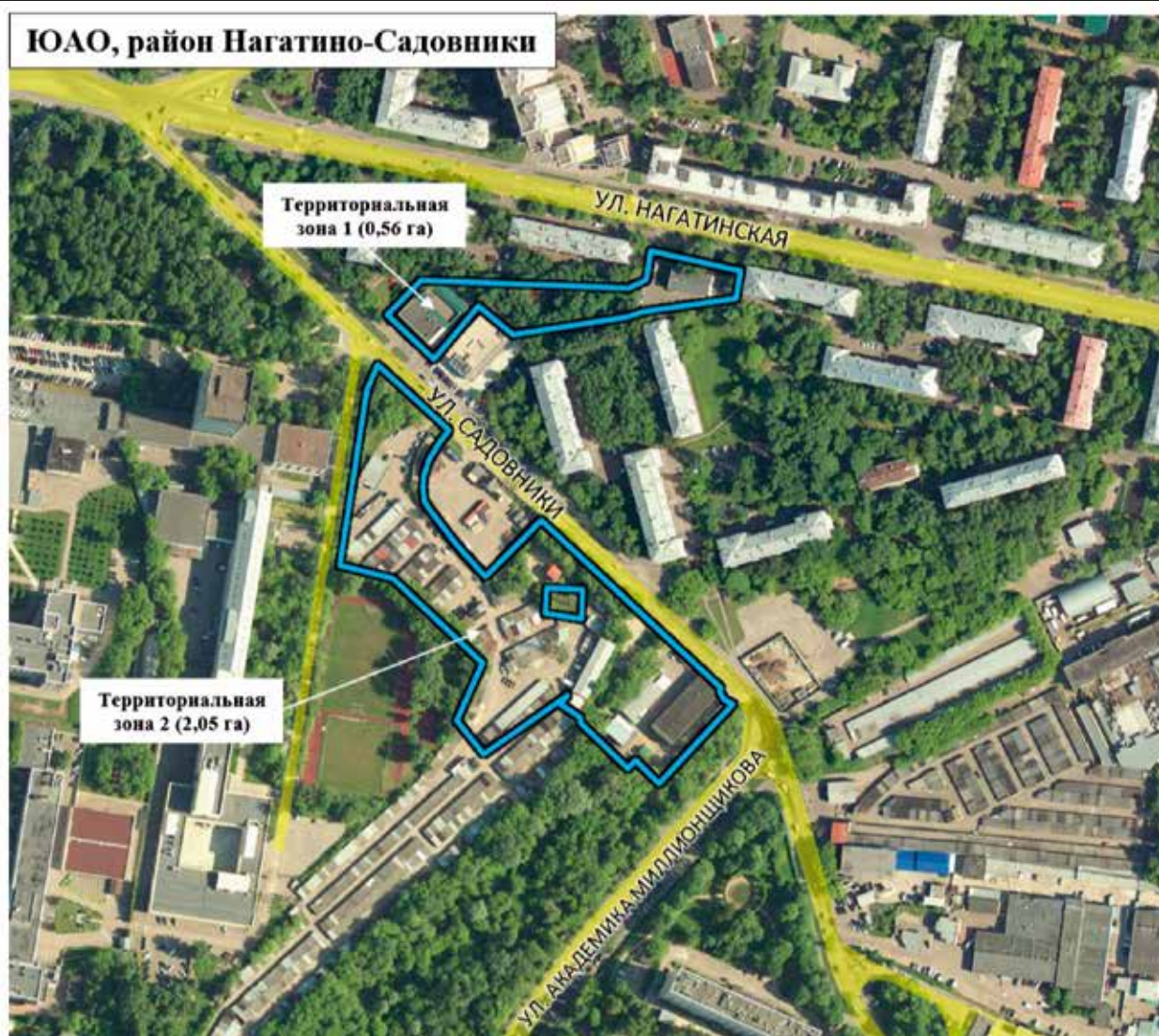
Правообладатели подлежащих изъятию объектов недвижимого имущества, права которых не зарегистрированы, могут подать заявления об учете прав на объекты недвижимого имущества с приложением копий документов, подтверждающих права на указанные объекты недвижимого имущества. Такие заявления могут быть направлены заказным письмом с уведомлением о вручении в адрес Департамента городского имущества города Москвы по адресу: 125993, г. Москва, 1-й Красногвардейский проезд, д. 21, стр. 1.

Приложение 1

к постановлению Правительства Москвы
от 9 декабря 2025 г. № 3034-ПП

Графическое описание местоположения границ, основные виды разрешенного использования земельных участков и объектов капитального строительства, предельные параметры разрешенного строительства, реконструкции объектов капитального строительства, обязательства лиц, реализующих решение о комплексном развитии территории нежилкой застройки города Москвы

1. Графическое описание местоположения границ комплексного развития территории нежилкой застройки города Москвы, расположенной по адресу: г. Москва, ул. Нагатинская, влд. 22



Условные обозначения:



Границы территории нежилкой застройки города Москвы, подлежащей комплексному развитию, общей площадью 2,61 га

Приложение 2
к постановлению Правительства Москвы
от 9 декабря 2025 г. № 3034-ПП

Перечень земельных участков и расположенных на них объектов капитального строительства в границах комплексного развития территории нежилкой застройки города Москвы, расположенной по адресу: г. Москва, ул. Нагатинская, влд. 22, в том числе перечень объектов капитального строительства, подлежащих сносу, реконструкции или сохранению

№ п/п	Кадастровый номер земельного участка	Адрес (местоположение) земельного участка	Площадь земельного участка, кв.м	Кадастровый номер объекта капитального строительства, расположенного на земельном участке	Адрес объекта капитального строительства	Площадь объекта капитального строительства, кв.м	Сведения о сносе/реконструкции/сохранении объектов капитального строительства
1	2	3	4	5	6	7	8
1	77:05:0004006:42	Местоположение установлено относительно ориентира, расположенного в границах участка. Почтовый адрес ориентира: г. Москва, ул. Садовники, вл. 3, стр. 1	972	77:05:0004006:1133	Российская Федерация, город Москва, вн.тер.г. муниципальный округ Нагатинно-Садовники, улица Садовники, дом 3	775,8	Снос/реконструкция
				77:05:0004006:1134	Российская Федерация, город Москва, вн.тер.г. муниципальный округ Нагатинно-Садовники, улица Садовники, дом 3, строение 3	132,3	Снос/реконструкция
2	77:05:0004005:10	Местоположение установлено относительно ориентира, расположенного в границах участка. Почтовый адрес ориентира: г. Москва, ул. Нагатинская, вл. 22, стр. 1	647	77:05:0004006:1120	Российская Федерация, город Москва, вн.тер.г. муниципальный округ Нагатинно-Садовники, улица Нагатинская, дом 22, корпус 1	754,7	Снос/реконструкция

№ п/п	Кадастровый номер земельного участка	Адрес (местоположение) земельного участка	Площадь земельного участка, кв.м	Кадастровый номер объекта капитального строительства, расположенного на земельном участке	Адрес объекта капитального строительства	Площадь объекта капитального строительства, кв.м	Сведения о сносе/ реконструкции/ сохранении объектов капитального строительства
1	2	3	4	5	6	7	8
3	77:05:0004006:1000	Местоположение установлено ориенти- тельно ориентира, расположенного в границах участка. Почтовый адрес ори- ентира: г. Москва, ул. Нагатинская, вл. 22, корп. 1	1124	Объекты капитального строительства отсутствуют			
4	77:05:0004004:2	Российская Федерация, город Москва, вн.тер.г. муниципальный округ Нагатино-Садовники, улица Садовники, земельный участок 6А	1682	77:05:0004004:1037	Российская Федерация, город Москва, вн.тер.г. муниципальный округ Нагатино- Садовники, улица Садовники, дом 6А	364,4	Снос/ реконструкция
5	77:05:0004004:36	г. Москва, ул. Садовники, вл. 6	3977	77:05:0004004:1142	Российская Федерация, город Москва, вн.тер.г. муниципальный округ Нагатино- Садовники, улица Садовники, дом 6	895	Снос/ реконструкция
				77:05:0004004:1248	Российская Федерация, город Москва, вн.тер.г. муниципальный округ Нагатино- Садовники, улица Садовники, дом 6, строение 2	183,6	Снос/ реконструкция

№ п/п	Кадастровый номер земельного участка	Адрес (местоположение) земельного участка	Площадь земельного участка, кв.м	Кадастровый номер объекта капитального строительства, на земельном участке	Адрес объекта капитального строительства	Площадь объекта капитального строительства, кв.м	Сведения о сносе/ реконструкции/ сохранении объектов капитального строительства
1	2	3	4	5	6	7	8
				77:05:0004004:4880	Российская Федерация, город Москва, вн.тер.г. муниципальный округ Нагатинно- Садовники, улица Садовники, дом 6, строение 7	75,9	Снос/ реконструкция
				77:05:0004004:5418	Российская Федерация, город Москва, вн.тер.г. муниципальный округ Нагатинно- Садовники, улица Садовники, дом 6, строение 4	15,1	Снос/ реконструкция
				77:05:0004004:5419	Российская Федерация, город Москва, вн.тер.г. муниципальный округ Нагатинно- Садовники, улица Садовники, дом 6, строение 5	201,6	Снос/ реконструкция
				77:05:0004004:5421	Российская Федерация, город Москва, вн.тер.г. муниципальный округ Нагатинно- Садовники, улица Садовники, дом 6, строение 3	35,8	Снос/ реконструкция

№ п/п	Кадастровый номер земельного участка	Адрес (местоположение) земельного участка	Площадь земельного участка, кв.м	Кадастровый номер объекта капитального строительства, расположенного на земельном участке	Адрес объекта капитального строительства	Площадь объекта капитального строительства, кв.м	Сведения о сносе/ реконструкции/ сохранении объектов капитального строительства
1	2	3	4	5	6	7	8
				77:05:0004004:4882	Российская Федерация, г. Москва, ул. Садовники, д. 6	-	Снос/ реконструкция
6	77:05:0004004:5451	г. Москва, ул. Садовники, вл. 6, стр. 8	50	Объекты капитального строительства отсутствуют			
7	77:05:0004004:5903	Российская Федерация, город Москва, вн.тер.г. муниципальный округ Нагатинно-Садовники, улица Садовники, земельный участок 4А/2	43	77:05:0004004:1191	Российская Федерация, город Москва, вн.тер.г. муниципальный округ Нагатинно- Садовники, улица Садовники, дом 4А, строение 2	53	Снос/ реконструкция
8	77:05:0004004:38	Местоположение установлено относитель- но ориентира, расположенного в границах участка. Почтовый адрес ориентира: Москва, ул. Садовники, д. 4	600	Объекты капитального строительства отсутствуют			
9	77:05:0004004:5928	Москва, ул. Садовники, вл. 6А, сооружение 1	27	Объекты капитального строительства отсутствуют			

№ п/п	Кадастровый номер земельного участка	Адрес (местоположение) земельного участка	Площадь земельного участка, кв.м	Кадастровый номер объекта капитального строительства, расположенного на земельном участке	Адрес объекта капитального строительства	Площадь объекта капитального строительства, кв.м	Сведения о сносе/ реконструкции/ сохранении объектов капитального строительства
1	2	3	4	5	6	7	8
10	77:05:0004004:73	г. Москва, от ПС № 6 «Кожухово» ул. 2-й Кожуховский проезд, вл. 29/2 до ПС № 370 «Чертаново», ул. Подольских курсантов, вл. 9 (опора № 3/9 ЛЭП 110кВ «Кожухово- Чертаново»)	65		Объекты капитального строительства отсутствуют		
11	Территории, в границах которых земельные участки не сформированы	-	16 942		Объекты капитального строительства отсутствуют		

Сообщение о планируемом изъятии для государственных нужд объектов недвижимого имущества в целях комплексного развития территории нежилой застройки города Москвы № 1852, расположенной по адресу: г. Москва, ул. Паршина, влд. 2 (территория 2)

Цель изъятия для государственных нужд объектов недвижимого имущества – освобождение территории в целях комплексного развития территории нежилой застройки города Москвы № 1852, расположенной по адресу: г. Москва, ул. Паршина, влд. 2 (территория 2) (Далее – КРТ).

Решение о КРТ утверждено постановлением Правительства Москвы от 10.12.2025 № 3084-ПП «О комплексном развитии территории нежилой застройки города Москвы № 1852, расположенной по адресу: г. Москва, ул. Паршина, влд. 2 (территория 2)».

Изъятие и предоставление возмещения за изымаемые объекты недвижимого имущества будет происходить в рамках действующего законодательства в соответствии со статьями 56.12 Земельного кодекса Российской Федерации, статьями 279 и 281 Гражданского кодекса Российской Федерации.

Графическое описание местоположения границ КРТ, а также перечень кадастровых номеров земельных участков, подлежащих изъятию, с расположенными в их границах объектов недвижимого имущества, прилагается.

Заинтересованные лица могут получить информацию о предполагаемом изъятии земельных участков и (или) иных объектов недвижимого имущества для государственных нужд по телефону: 8 (495) 957-75-00.

В соответствии с п. 1.6 постановления Правительства Москвы от 10.12.2025 № 3084-ПП реализация решения о комплексном развитии территории в части организации и проведения мероприятий по освобождению и подготовке территории осуществляется ГКУ «Московский центр недвижимости».

Правообладатели подлежащих изъятию объектов недвижимого имущества, права которых не зарегистрированы, могут подать заявления об учете прав на объекты недвижимого имущества с приложением копий документов, подтверждающих права на указанные объекты недвижимого имущества. Такие заявления могут быть направлены заказным письмом с уведомлением о вручении в адрес Департамента городского имущества города Москвы по адресу: 125993, г. Москва, 1-й Красногвардейский проезд, д. 21, стр. 1.

Приложение 1

к постановлению Правительства Москвы
от 10 декабря 2025 г. № 3084-ПП

Графическое описание местоположения границ, основные виды разрешенного использования земельных участков и объектов капитального строительства, предельные параметры разрешенного строительства, реконструкции объектов капитального строительства, обязательства лица, реализующего решение о комплексном развитии территории нежилкой застройки города Москвы

1. Графическое описание местоположения границ комплексного развития территории нежилкой застройки города Москвы № 1852, расположенной по адресу: г. Москва, ул. Паршина, влд. 2 (территория 2)



Приложение 2
к постановлению Правительства Москвы
от 10 декабря 2025 г. № 3084-ПП

Перечень земельных участков и расположенных на них объектов капитального строительства в границах комплексного развития территории не жилой застройки города Москвы № 1852, расположенной по адресу: г. Москва, ул. Паршина, влд. 2 (территория 2), в том числе перечень объектов капитального строительства, подлежащих сносу, реконструкции или сохранению

№ п/п	Кадастровый номер земельного участка (ЗУ)	Адрес (местоположение) земельного участка (ЗУ)	Площадь земельного участка, кв.м	Кадастровый номер объекта капитального строительства, расположенного на земельном участке	Адрес объекта капитального строительства	Площадь объекта капитального строительства, кв.м	Сведения о сносе/ реконструкции/ сохранении объекта капитального строительства
1	2	3	4	5	6	7	8
1	77:08:0011003:14	Местоположение установлено относительно ориентира, расположенного в границах участка. Почтовый адрес ориентира: г. Москва, ул. Паршина, вл. 6	1 906	77:08:0011003:1027	Российская Федерация, город Москва, вн.тер.г. муниципальный округ Хорошево-Мневники, улица Паршина, дом 6	1 053,7	Снос/ реконструкция
2	77:08:0011003:17	Местоположение установлено относительно ориентира, расположенного в границах участка. Почтовый адрес ориентира: г. Москва, ул. Паршина, вл. 6	500,02	Объект капитального строительства отсутствует			

№ п/п	Кадастровый номер земельного участка (ЗУ)	Адрес (местоположение) земельного участка (ЗУ)	Площадь земельного участка, кв.м	Кадастровый номер объекта капитального строения, расположенного на земельном участке	Адрес объекта капитального строения	Площадь объекта капитального строения, кв.м	Сведения о сносе/реконструкции/сохранении объекта капитального строения
1	2	3	4	5	6	7	8
3	77:08:0011003:22 (границы земельного участка пересекают границы земельного участка с кадастровым номером 77:08:0011003:31)	Местоположение установлено относительно ориентира, расположенного в границах участка. Почтовый адрес ориентира: г. Москва, ул. Паршина, вл. 4	2 636	Объект капитального строительства отсутствует			
4	77:08:0011003:25	Российская Федерация, город Москва, вн.тер.г. муниципальный округ Хорошево-Мневники, улица Паршина, земельный участок 6/2	4 213	77:08:0011003:2794	Российская Федерация, город Москва, вн.тер.г. муниципальный округ Хорошево-Мневники, улица Паршина, дом 6, корпус 2	1 357,1	Снос/реконструкция
				77:08:0011003:1012	Российская Федерация, город Москва, вн.тер.г. муниципальный округ Хорошево-Мневники, улица Паршина, дом 6, корпус 2, строение 1	423,2	Снос/реконструкция
5	77:08:0011003:2789	Российская Федерация, город Москва, вн.тер.г. муниципальный округ Хорошево-Мневники, улица Паршина, земельный участок 6/3	187	77:08:0011003:1020	Российская Федерация, город Москва, вн.тер.г. муниципальный округ Хорошево-Мневники, улица Паршина, дом 6, строение 3	78,2	Снос/реконструкция

№ п/п	Кадастровый номер земельного участка (ЗУ)	Адрес (местоположение) земельного участка (ЗУ)	Площадь земельного участка, кв.м	Кадастровый номер объекта капитального строения, расположенного на земельном участке	Адрес объекта капитального строительства	Площадь объекта капитального строительства, кв.м	Сведения о сносе/реконструкции/сохранении объекта капитального строительства
1	2	3	4	5	6	7	8
6	77:08:0011003:2091	г. Москва, ул. Паршина, вл. 6, стр. 2	54	77:08:0011003:2110	Российская Федерация, город Москва, вн.тер.г. муниципальный округ Хорошево-Мневники, улица Паршина, дом 6, строение 2	44,2	Снос/ реконструкция
7	77:08:0010003:79	Местоположение установлено относительно ориентира, расположенного в границах участка. Почтовый адрес ориентира: г. Москва, ул. Паршина, ЗУ 08/77/00161 в составе уч.2003 перечня ЗУ существующей УДС, граница с ЗУ 08/77/00040 (Берзарина ул.); граница уч. УДС 2003; граница с ЗУ 08/77/00312 (Глаголева Генерала ул.); граница с ЗУ 08/77/00163 (Паршина ул.), совпадающая с границей кад. кв.77:08:10002; граница с ЗУ 08/77/00162 (Паршина ул.), совпадающая с границей кад.кв.77:08:11003; граница уч. УДС 2003	838,05				Объект капитального строительства отсутствует

№ п/п	Кадастровый номер земельного участка (ЗУ)	Адрес (местоположение) земельного участка (ЗУ)	Площадь земельного участка, кв.м	Кадастровый номер объекта капитального строения, расположенного на земельном участке	Адрес объекта капитального строительства	Площадь объекта капитального строительства, кв.м	Сведения о сносе/реконструкции/сохранении объекта капитального строительства
1	2	3	4	5	6	7	8
8	77:08:0011003:31 (часть. Граница земельного участка пересекает границы земельного участка с кадастровым номером 77:08:0011003:22)	Местоположение установлено относительно ориентира, расположенного в границах участка. Почтовый адрес ориентира: г. Москва, ул. Паршина, ЗУ 08/77/00162 в составе уч.2003 перечня ЗУ существующей УДС от границы с ЗУ 08/77/00039 (Берзарина ул.) до границы с ЗУ 08/77/00106 (Живописная ул.)	6 752				Объект капитального строительства отсутствует
9	77:08:0010002:32 (часть)	ЗУ 08/77/00163 в составе уч. 2003 перечня ЗУ существующей УДС от границы с ЗУ 08/77/00161 (Паршина ул.), совпадающей с кад.границей (с кв.77:08:10003), проходящей по оси Глаголева Генерала ул. до границы с ЗУ 08/77/00109 (Живописная ул.)	2 754				Объект капитального строительства отсутствует

№ п/п	Кадастровый номер земельного участка (ЗУ)	Адрес (местоположение) земельного участка (ЗУ)	Площадь земельного участка, кв.м	Кадастровый номер объекта капитального строения, расположенного на земельном участке	Адрес объекта капитального строения	Площадь объекта капитального строения, кв.м	Сведения о сносе/реконструкции/сохранении объекта капитального строения
1	2	3	4	5	6	7	8
10	77:08:0010002:30 (часть)	ЗУ 08/77/00313 в составе уч.2004 перечня ЗУ существующей УДС от границы с ЗУ 08/77/00314 (Плаголева Генерала ул.), совпадающей с кад.границей (с кв.77:08:10006), проходящей по оси Тухачевского Маршала ул. до границы с ЗУ 08/77/00163 (Паршина ул.)	2 301				Объект капитального строительства отсутствует
11	77:08:0010003:84 (часть)	ЗУ 08/77/00312 в составе уч.2004 перечня ЗУ существующей УДС от границы с ЗУ 08/77/00315 (Плаголева Генерала ул.), совпадающей с кад.границей (с кв.77:08:10007), проходящей по оси Тухачевского Маршала ул. до границы с ЗУ 08/77/00161 (Паршина ул.)	1 643				Объект капитального строительства отсутствует

№ п/п	Кадастровый номер земельного участка (ЗУ)	Адрес (местоположение) земельного участка (ЗУ)	Площадь земельного участка, кв.м	Кадастровый номер объекта капитального строения, расположенного на земельном участке	Адрес объекта капитального строительства	Площадь объекта капитального строительства, кв.м	Сведения о сносе/реконструкции/сохранении объекта капитального строительства
1	2	3	4	5	6	7	8
12	Территории, в границах которых земельные участки не сформированы	-	19 706	Объект капитального строительства отсутствует			
13	77:08:0010003:87 (часть)	с ЗУ 08/77/проект (Проектируемый проезд № 3693) до границы с ЗУ 08/77/00039 (Берзарина ул.), совпадающей с кад.границей (с кв.77:08:11003), проходящей по оси местного проезда	21	Объект капитального строительства отсутствует			

Сообщение о планируемом изъятии для государственных нужд объектов недвижимого имущества на территории линейного объекта – участок проектируемой Бирюлевской линии метрополитена от Каширского шоссе до района Бирюлево Западное города Москвы

Цель изъятия для государственных нужд – освобождение на территории линейного объекта – участок проектируемой Бирюлевской линии метрополитена от Каширского шоссе до района Бирюлево Западное города Москвы.

Границы зон планируемого размещения вышеуказанного объекта утверждены постановлением Правительства Москвы от 04.12.2025 г. № 3008-ПП.

Изъятие и предоставление компенсации за изымаемые объекты недвижимого имущества будут происходить в рамках действующего законодательства в соответствии со статьями 49, 56.5, 56.8 Земельного кодекса Российской Федерации, статьями 279 и 281 Гражданского кодекса Российской Федерации, статьями 9–11 и 28 Федерального закона от 05.04.2013 № 43-ФЗ «Об особенностях регулирования отдельных правоотношений в связи с присоединением к субъекту Российской Федерации – городу федерального значения Москве территорий и о внесении изменений в отдельные законодательные акты Российской Федерации».

Границы зон планируемого размещения вышеуказанных объектов прилагаются.

Заинтересованные лица могут получить информацию о предполагаемом изъятии земельных участков и (или) иных объектов недвижимого имущества для государственных нужд по телефону:

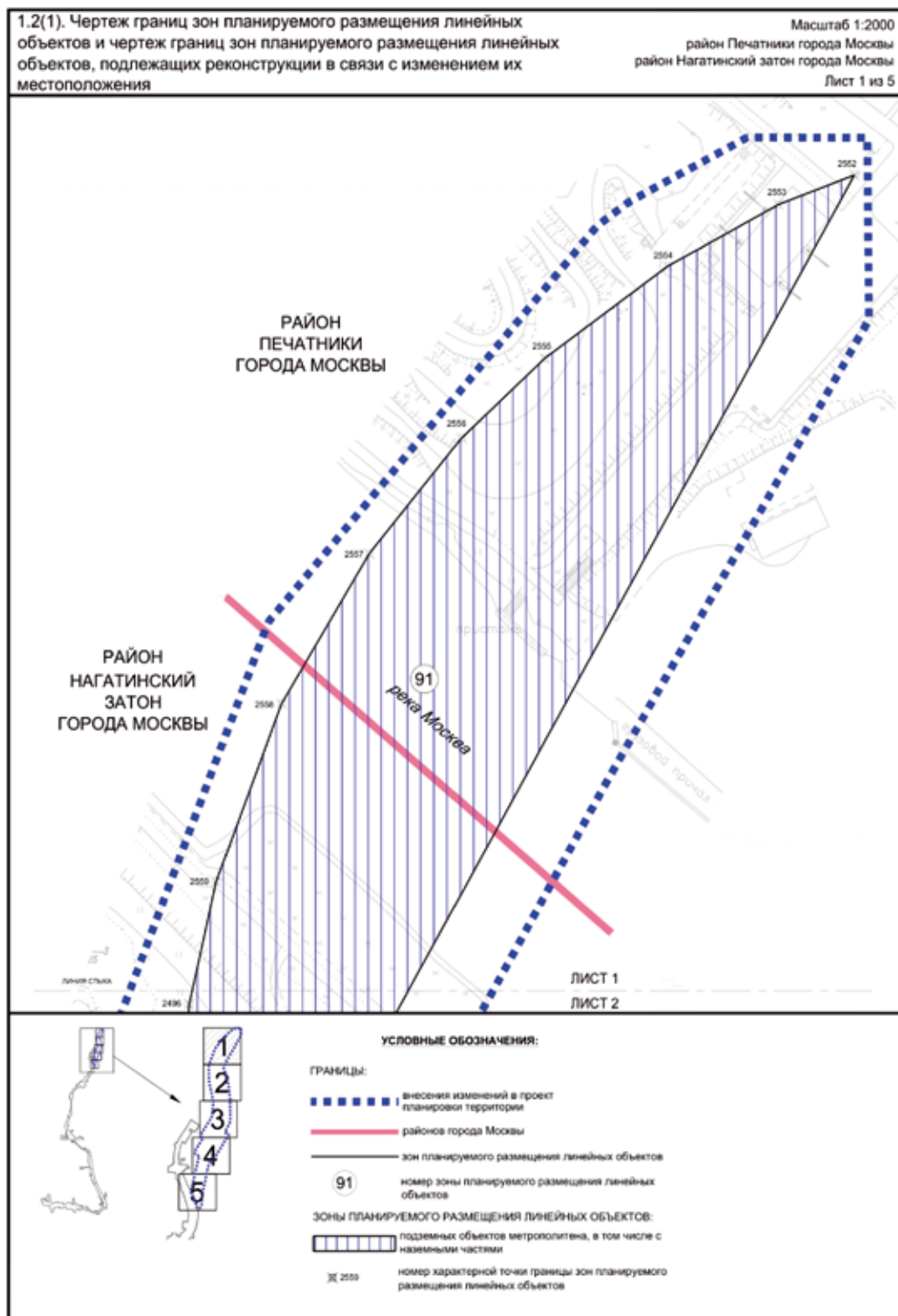
8 (495) 957-75-00 доб. 36-705, 55-381, 55-463.

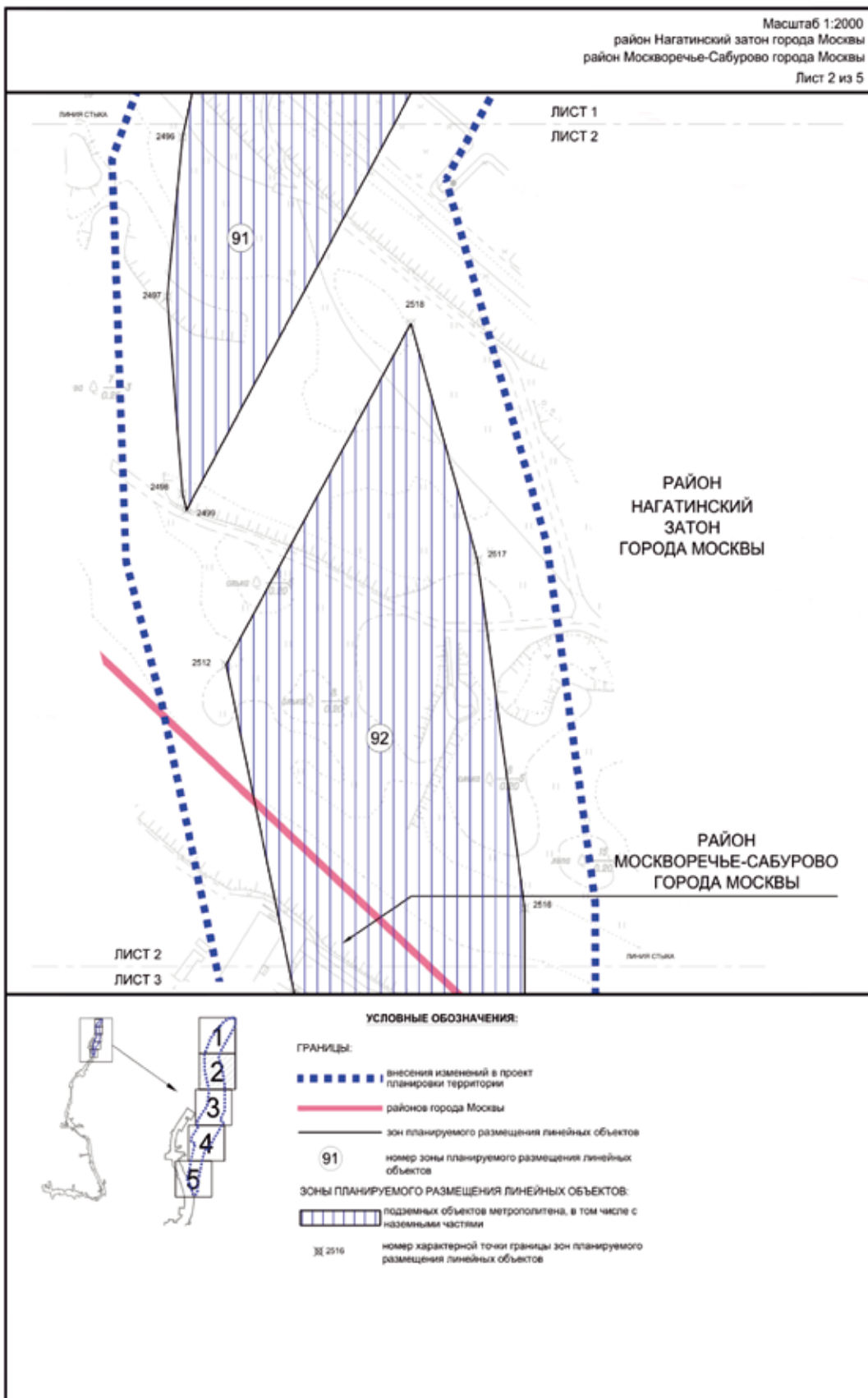
Правообладатели подлежащих изъятию объектов недвижимого имущества, права которых не зарегистрированы, могут подать заявления об учете прав на объекты недвижимого имущества с приложением копий документов, подтверждающих права на указанные объекты недвижимого имущества. Такие заявления могут быть направлены заказным письмом с уведомлением о вручении в Департамент городского имущества города Москвы.

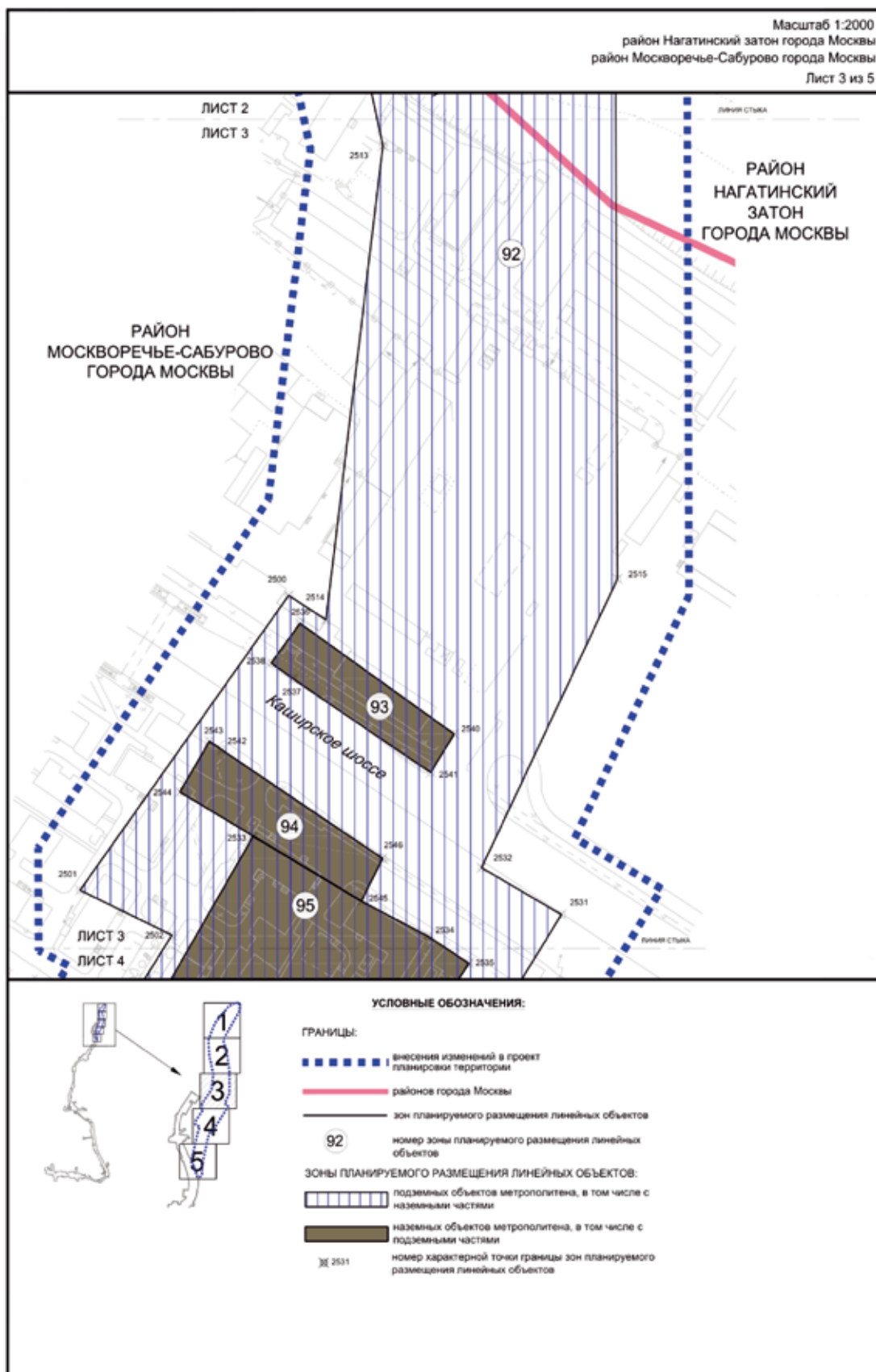
Приложение 2

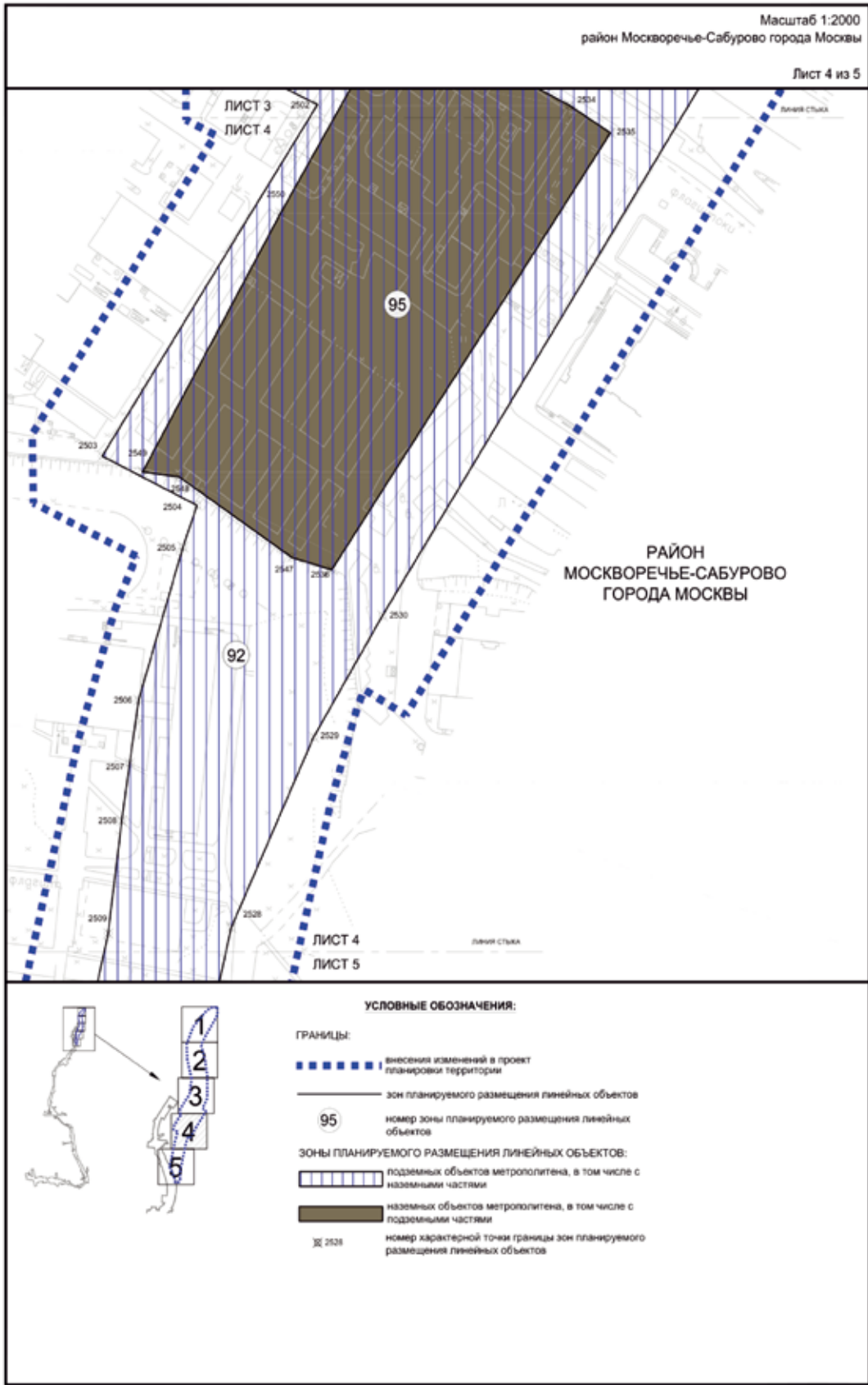
к постановлению Правительства Москвы
от 4 декабря 2025 г. № 3008-ПП

Внесение изменения в приложение 1 к постановлению Правительства Москвы
от 28 февраля 2023 г. № 323-ПП

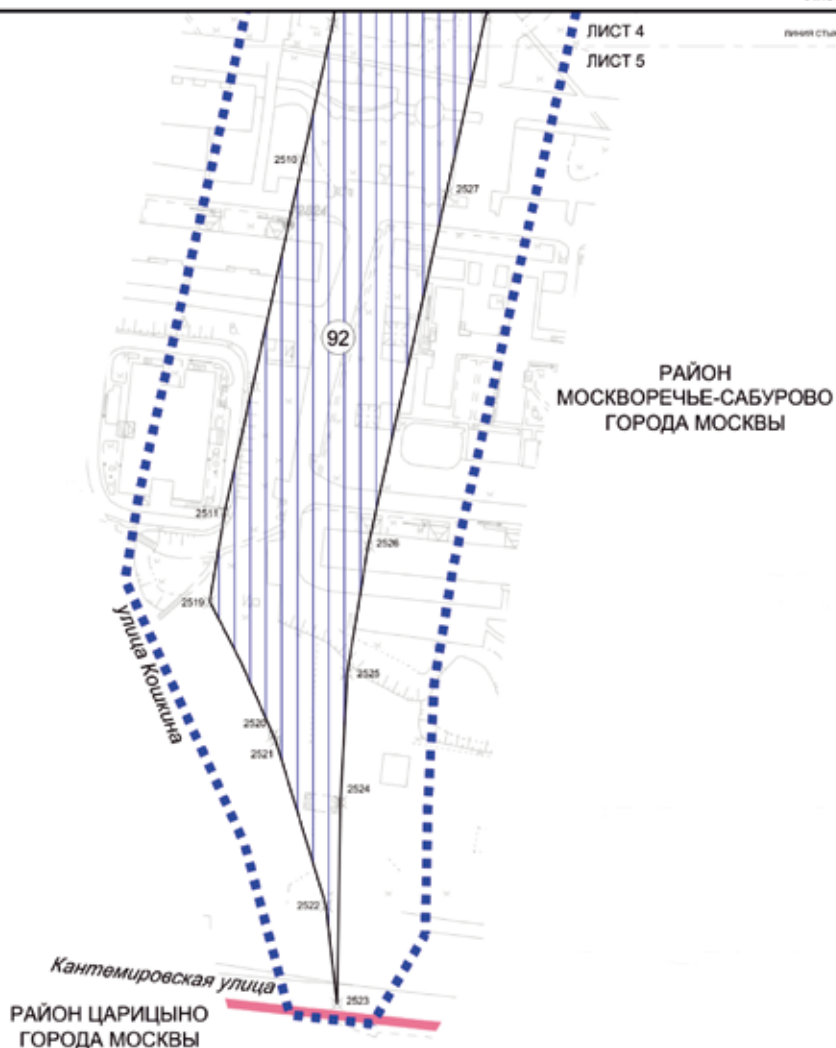








Масштаб 1:2000
район Москворечье-Сабурово города Москвы
район Царицыно города Москвы
Лист 5 из 5



УСЛОВНЫЕ ОБОЗНАЧЕНИЯ:

ГРАНИЦЫ:

- внесение изменений в проект планировки территории
- районов города Москвы
- зон планируемого размещения линейных объектов
- номер зоны планируемого размещения линейных объектов

ЗОНЫ ПЛАНИРУЕМОГО РАЗМЕЩЕНИЯ ЛИНЕЙНЫХ ОБЪЕКТОВ:

- подземных объектов метрополитена, в том числе с наземными частями
- номер характерной точки границы зон планируемого размещения линейных объектов

Сообщение о планируемом изъятии для государственных нужд объектов недвижимого имущества на территории вдоль улицы Маршала Тухачевского вблизи проектируемой станции «Бульвар Генерала Карбышева» Рублево-Архангельской линии метрополитена, включая территорию транспортно-пересадочного узла «Бульвар Генерала Карбышева» в границах квартала 87 района Хорошево-Мневники города Москвы

Цель изъятия для государственных нужд – освобождение на территории вдоль улицы Маршала Тухачевского вблизи проектируемой станции «Бульвар Генерала Карбышева» Рублево-Архангельской линии метрополитена, включая территорию транспортно-пересадочного узла «Бульвар Генерала Карбышева» в границах квартала 87 района Хорошево-Мневники города Москвы.

Границы зон планируемого размещения вышеуказанного объекта утверждены постановлением Правительства Москвы от 27.11.2025 г. № 2912-ПП.

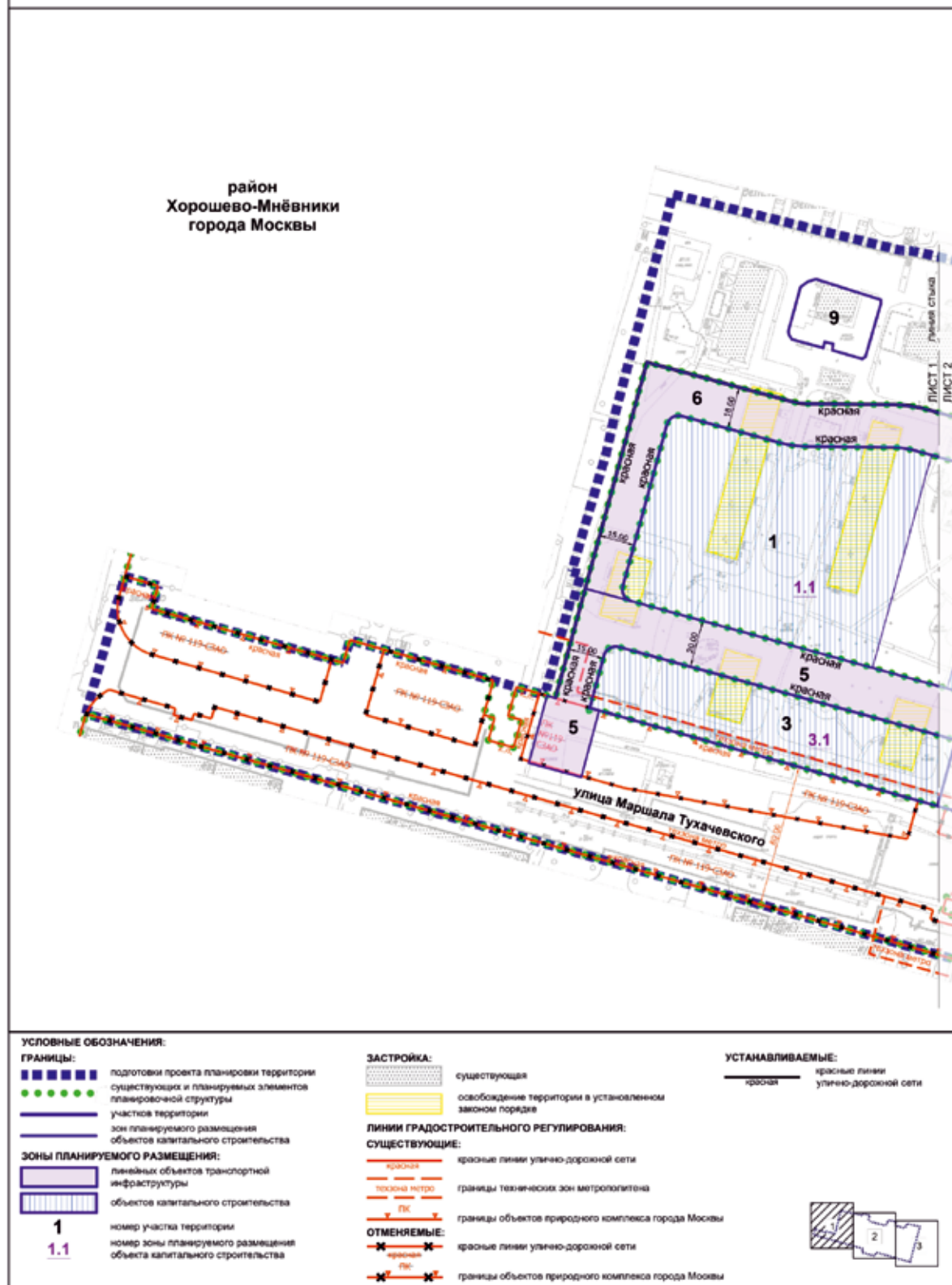
Изъятие и предоставление компенсации за изымаемые объекты недвижимого имущества будут происходить в рамках действующего законодательства в соответствии со статьями 49, 56.5, 56.8 Земельного кодекса Российской Федерации, статьями 279 и 281 Гражданского кодекса Российской Федерации, статьями 9–11 и 28 Федерального закона от 05.04.2013 № 43-ФЗ «Об особенностях регулирования отдельных правоотношений в связи с присоединением к субъекту Российской Федерации – городу федерального значения Москве территорий и о внесении изменений в отдельные законодательные акты Российской Федерации».

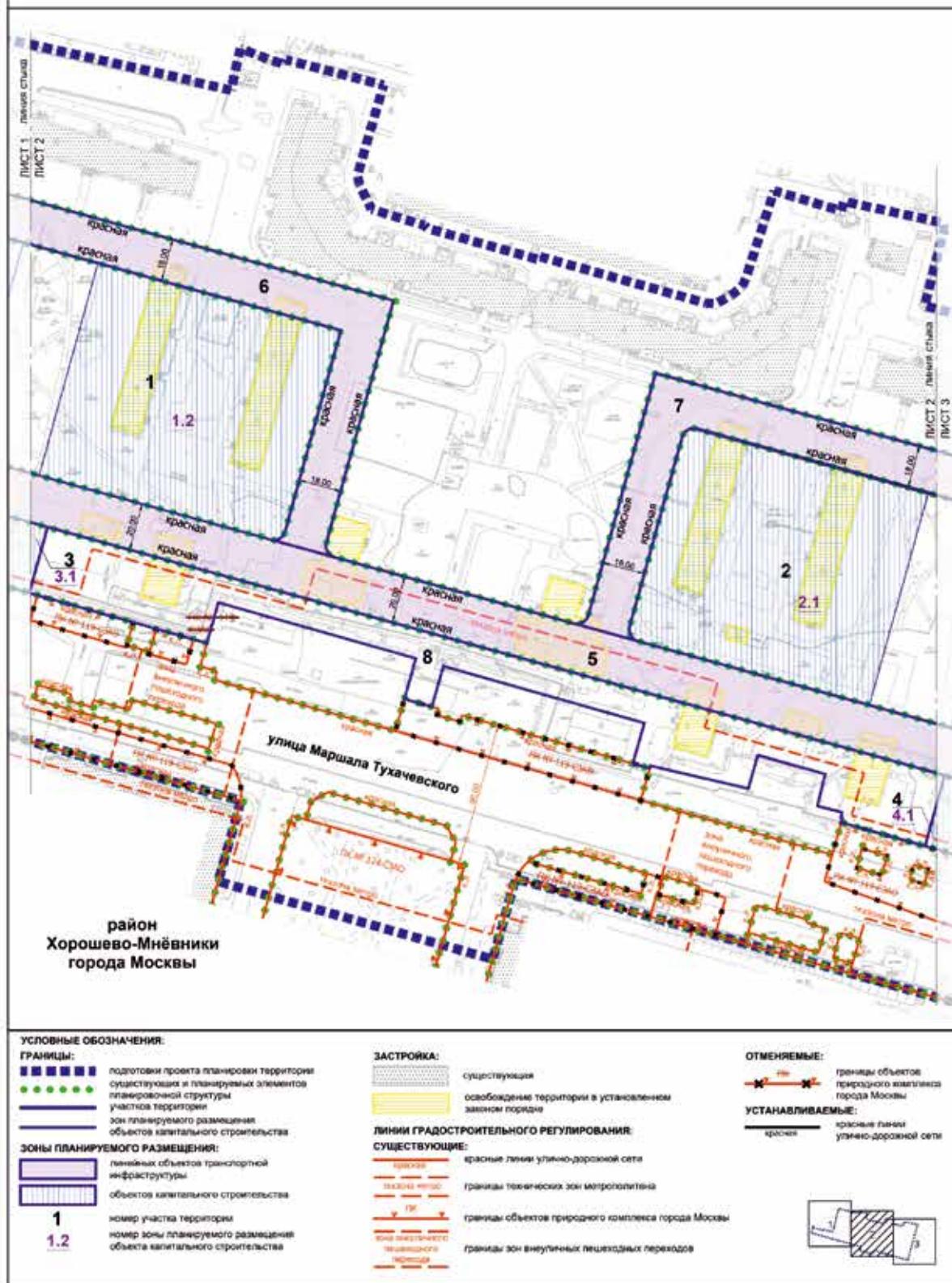
Границы зон планируемого размещения вышеуказанных объектов прилагаются.

Заинтересованные лица могут получить информацию о предполагаемом изъятии земельных участков и (или) иных объектов недвижимого имущества для государственных нужд по телефону:

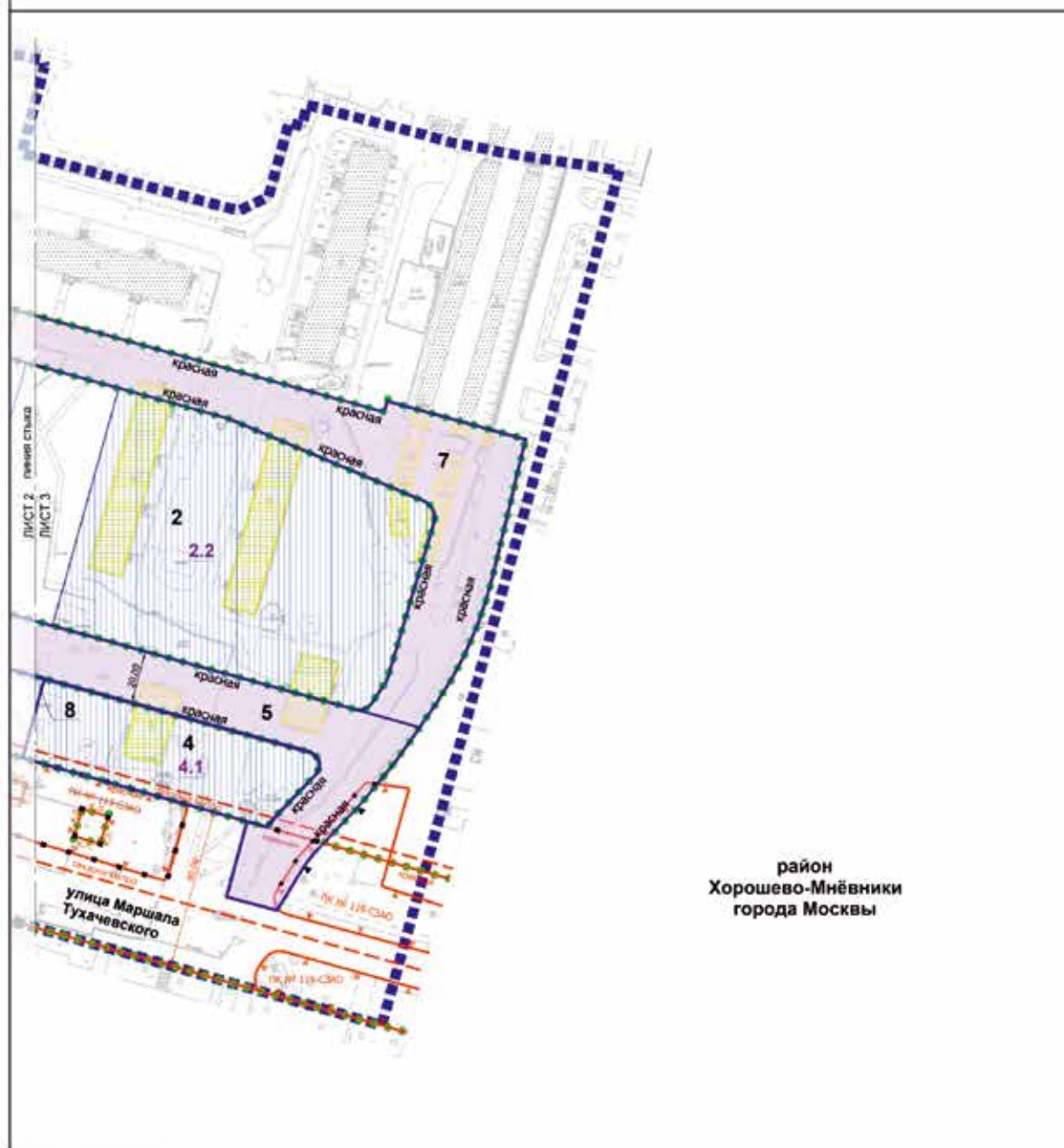
8 (495) 957-75-00 доб. 36-705, 55-381, 55-463.

Правообладатели подлежащих изъятию объектов недвижимого имущества, права которых не зарегистрированы, могут подать заявления об учете прав на объекты недвижимого имущества с приложением копий документов, подтверждающих права на указанные объекты недвижимого имущества. Такие заявления могут быть направлены заказным письмом с уведомлением о вручении в Департамент городского имущества города Москвы.





Масштаб 1:2000
район Хорошево-Мневники города Москвы
Лист 3 из 3



район
Хорошево-Мневники
города Москвы

УСЛОВНЫЕ ОБОЗНАЧЕНИЯ:

ГРАНИЦЫ:

- подготовка проекта планировки территории
- существующая и планируемая элементы планировочной структуры
- участки территории
- зоны планируемого размещения объектов капитального строительства

ЗОНЫ ПЛАНИРУЕМОГО РАЗМЕЩЕНИЯ:

- планируем объектов транспортной инфраструктуры
- объектов капитального строительства
- 2** номер участка территории
- 2.2** номер зоны планируемого размещения объекта капитального строительства

ЗАСТРОЙКА:

- существующая
- освобождение территории в установленном законом порядке

ЛИНИИ ГРАДОСТРОИТЕЛЬНОГО РЕГУЛИРОВАНИЯ:

СУЩЕСТВУЮЩИЕ:

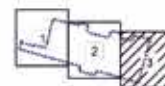
- красные линии улично-дорожной сети
- границы технических зон метрополитена
- границы объектов природного комплекса города Москвы

ОТМЕНЯЕМЫЕ:

- красные линии улично-дорожной сети
- границы объектов природного комплекса города Москвы

УСТАНОВЛИВАЕМЫЕ:

- красные линии улично-дорожной сети
- границы объектов природного комплекса города Москвы





ВЕСТНИК МОСКВЫ

Декабрь 2025 года | Спецвыпуск № 53 том 2

Учредитель: Департамент средств массовой информации
и рекламы города Москвы

Издатель: АО «Редакция газеты «Вечерняя Москва»

Главный редактор: Тарапата Юлия Александровна

Зам. главного редактора: Трухачев Александр Викторович

Ответственный секретарь: Акульшин Павел Александрович

Адрес редакции: 127015, Москва, Бумажный пр-д, 14, стр. 2

Тел. (499) 557-04-24, доб. 450

E-mail: vestnikmoscow@vmdaily.ru

Выпуск осуществлен при финансовой поддержке Департамента
средств массовой информации и рекламы города Москвы

Журнал зарегистрирован Федеральной службой по надзору в сфере
связи, информационный технологий и массовых коммуникаций.

Свидетельство ПИ № ФС 77-81024 от 30.04.2021. Территория
распространения: Российская Федерация. Цена свободная

Подписной индекс по каталогу

АО «Почта России» (подписной индекс **ПС085**),

в ГК «Урал-Пресс» (подписной индекс **014765**)

Периодичность издания: минимально 6 раз в месяц

Электронная версия журнала на сайте: vestnikmoscow.mos.ru

Подписано в печать: 22.12.2025

Дата выхода в свет: 23.12.2025

Отпечатано: ОАО «Подольская фабрика офсетной печати»,
142100, Московская обл., г. Подольск, Революционный пр-т, 80/42

Тираж 1700 экз.

Заказ №