



# ВЕСТНИК МОСКВЫ

ISSN 2713-0592

**Декабрь 2025**

Специальный выпуск № 50 том 2





# ВЕСТНИК МОСКВЫ

Декабрь 2025 года | Спецвыпуск № 50 том 2

## Постановления Правительства Москвы

Об утверждении проекта планировки территории линейного объекта – участок улично-дорожной сети для транспортного обслуживания территории хутора Брёхово в районе Внуково города Москвы от 26.11.25 № 2909-ПП .....	2
О внесении изменений в постановление Правительства Москвы от 28 марта 2017 г. № 120-ПП от 27.11.25 № 2911-ПП .....	121
Об утверждении проекта планировки территории вдоль улицы Маршала Тухачевского вблизи проектируемой станции «Бульвар Генерала Карбышева» Рублево-Архангельской линии метрополитена, включая территорию транспортно-пересадочного узла «Бульвар Генерала Карбышева» в границах квартала 87 района Хорошево-Мневники города Москвы от 27.11.25 № 2912-ПП .....	128
О внесении изменений в постановление Правительства Москвы от 28 марта 2017 г. № 120-ПП от 28.11.25 № 2919-ПП .....	151

## Информация

Сообщение о планируемом изъятии для государственных нужд объектов недвижимого имущества в целях комплексного развития территории нежилкой застройки города Москвы № 2909, расположенной по адресам: г. Москва, ул. Амурская, влд. 15/1, ул. Бирюсинка, влд. 5, влд. 9, ул. Иркутская, влд. 5/6 .....	155
Сообщение о планируемом изъятии для государственных нужд объектов недвижимого имущества в целях комплексного развития территории нежилкой застройки города Москвы, расположенной по адресу: г. Москва, ул. Космонавта Волкова, влд. 2–4 .....	164
Сообщение о планируемом изъятии для государственных нужд объектов недвижимого имущества в целях комплексного развития территорий нежилкой застройки города Москвы, расположенных по адресам: г. Москва, Егорьевский пр., влд. 2–7, ул. Люблинская, влд. 82 .....	184
Сообщение о планируемом изъятии для государственных нужд объектов недвижимого имущества в целях комплексного развития территории нежилкой застройки города Москвы, расположенной по адресу: г. Москва, ул. Маршала Прошлякова, влд. 9 .....	220
Сообщение о планируемом изъятии для государственных нужд объектов недвижимого имущества в целях комплексного развития территории нежилкой застройки города Москвы, расположенной в производственной зоне № 11 «Огородный проезд» (южная часть) .....	241
Сообщение о планируемом изъятии для государственных нужд объектов недвижимого имущества в целях комплексного развития территории нежилкой застройки города Москвы, расположенной по адресу: г. Москва, Волгоградский пр-т, влд. 32 .....	250



# Постановления Правительства Москвы



## Об утверждении проекта планировки территории линейного объекта – участок улично-дорожной сети для транспортного обслуживания территории хутора Брёхово в районе Внуково города Москвы

Постановление Правительства Москвы от 26 ноября 2025 года № 2909-ПП

В соответствии с Градостроительным кодексом Российской Федерации, постановлением Правительства Российской Федерации от 12 мая 2017 г. № 564 «Об утверждении Положения о составе и содержании документации по планировке территории, предусматривающей размещение одного или нескольких линейных объектов», Законом города Москвы от 25 июня 2008 г. № 28 «Градостроительный кодекс города Москвы», постановлением Правительства Москвы от 22 марта 2022 г. № 438-ПП «О реализации положений пункта 2 статьи 7 Федерального закона от 14 марта 2022 г. № 58-ФЗ «О внесении изменений в отдельные законодательные акты Российской Федерации» **Правительство Москвы постановляет:**

1. Утвердить проект планировки территории линейного объекта – участок улично-дорожной сети для транспортного обслуживания территории хутора Брёхово в районе Внуково города Москвы (приложение).

2. Контроль за выполнением настоящего постановления возложить на заместителя Мэра Москвы в Правительстве Москвы по вопросам градостроительной политики и строительства Ефимова В.В.

Мэр Москвы **С.С.Собянин**

### Приложение

к постановлению Правительства Москвы  
от 26 ноября 2025 г. № 2909-ПП

Проект планировки территории линейного объекта – участок улично-дорожной сети для транспортного обслуживания территории хутора Брёхово в районе Внуково города Москвы

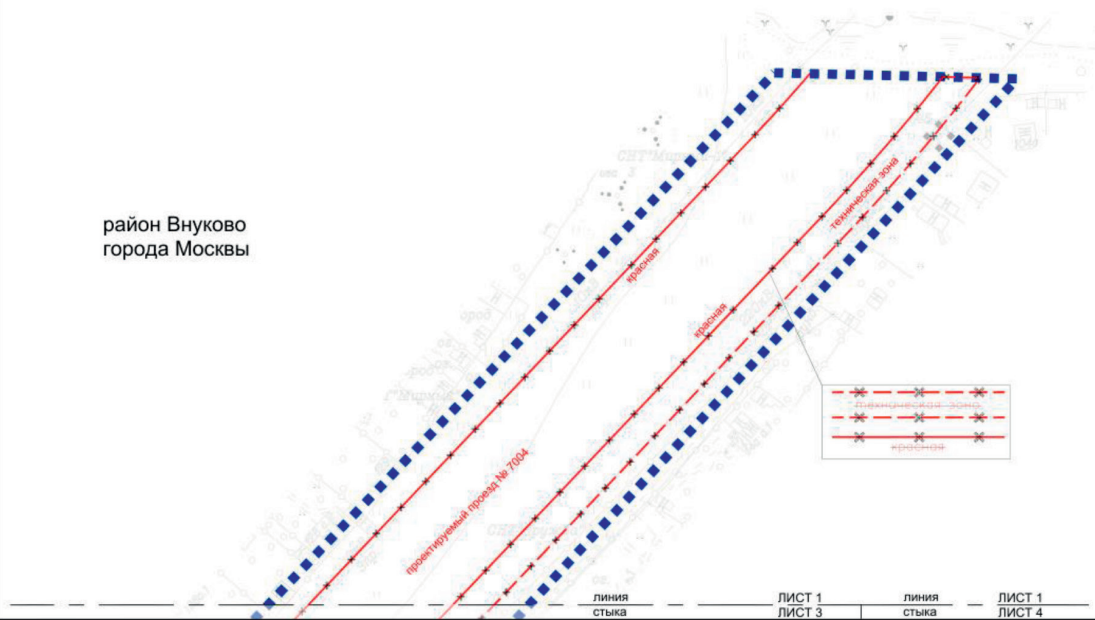
### 1. Графическая часть



1.1. Чертеж красных линий и перечень координат характерных точек устанавливаемых красных линий  
 1.1.1. Чертеж красных линий

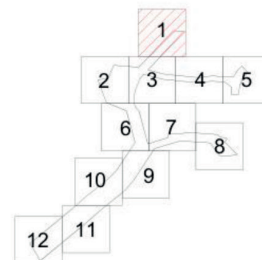
Масштаб 1:2000  
 район Внуково города Москвы  
 Лист 1 из 12

район Внуково  
 города Москвы

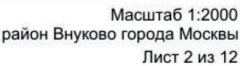


УСЛОВНЫЕ ОБОЗНАЧЕНИЯ:

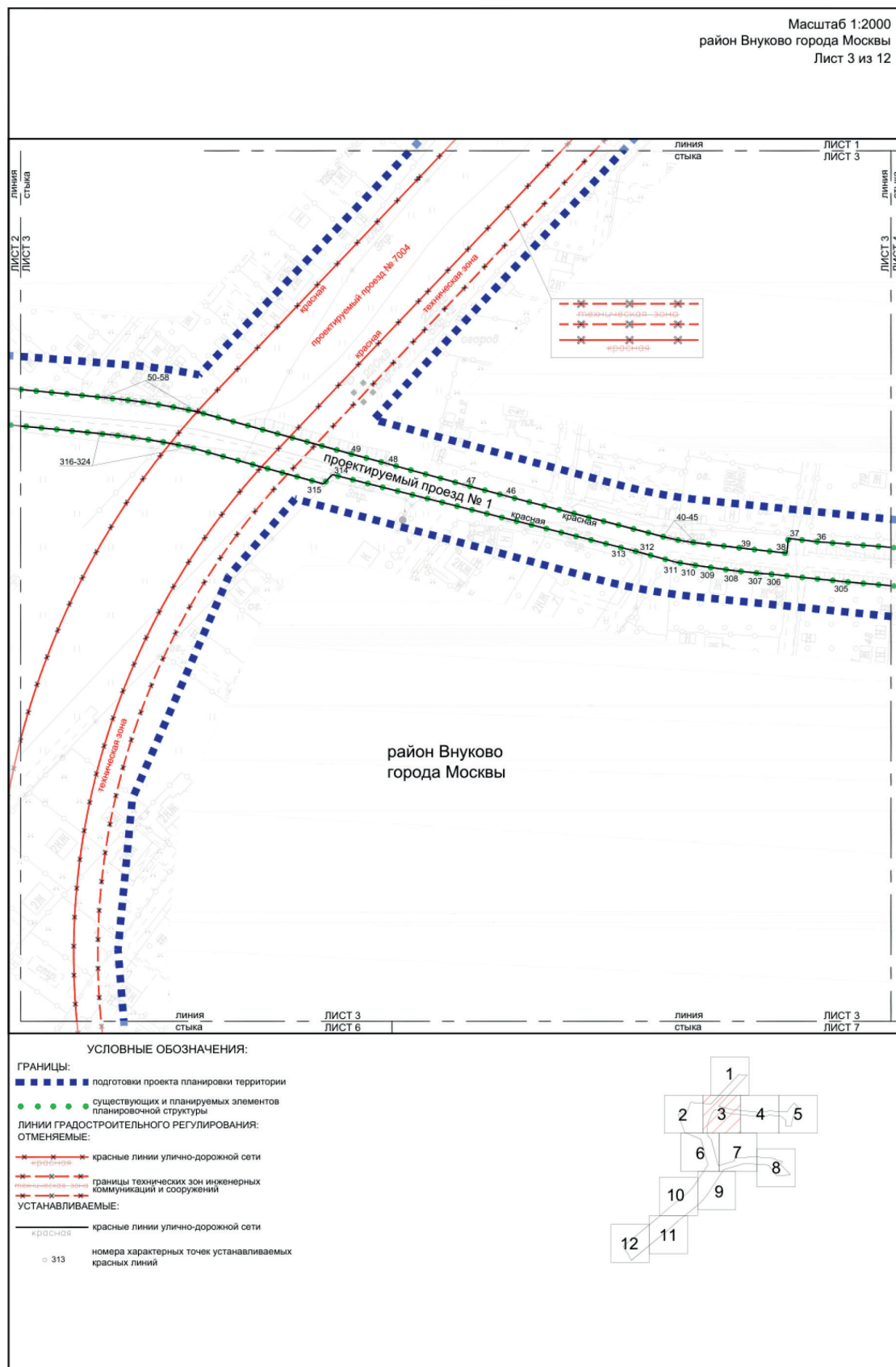
ГРАНИЦЫ:  
 ■ ■ ■ ■ ■ подготовки проекта планировки территории  
 ЛИНИИ ГРАДОСТРОИТЕЛЬНОГО РЕГУЛИРОВАНИЯ:  
 ОТМЕНЯЕМЫЕ:  
 — — — — — красные линии улично-дорожной сети  
 — — — — — границы технических зон инженерных коммуникаций и сооружений



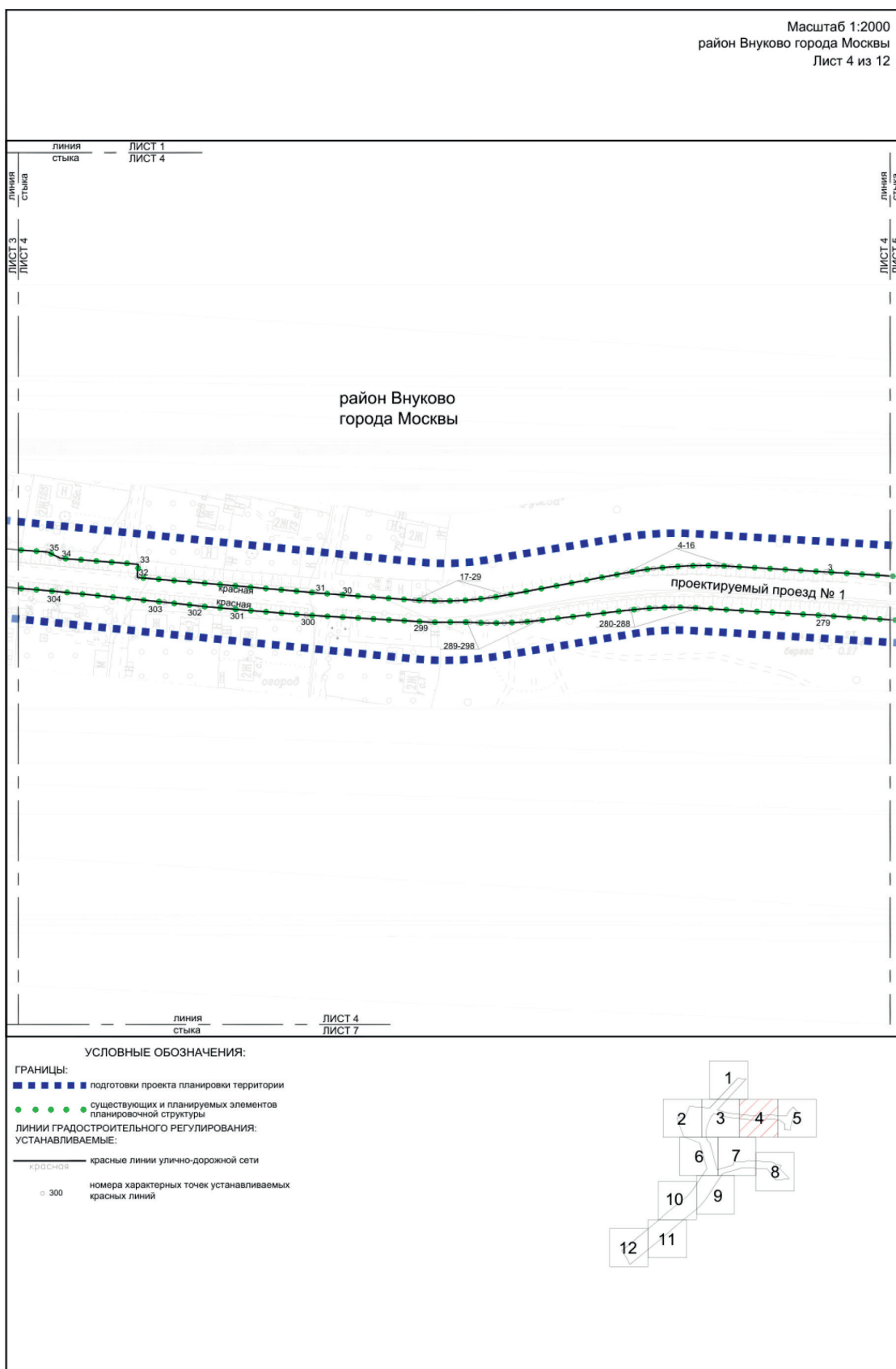






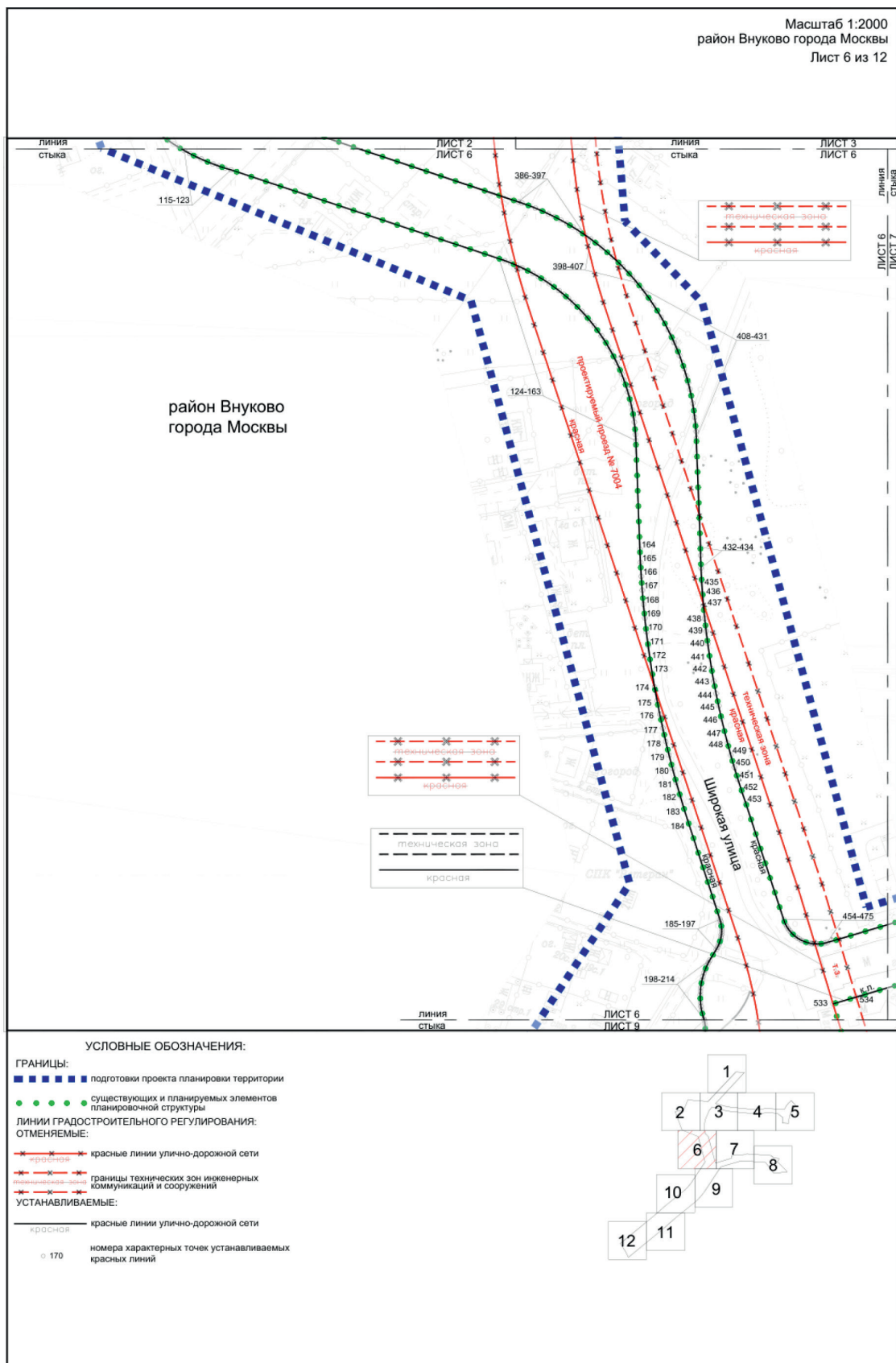


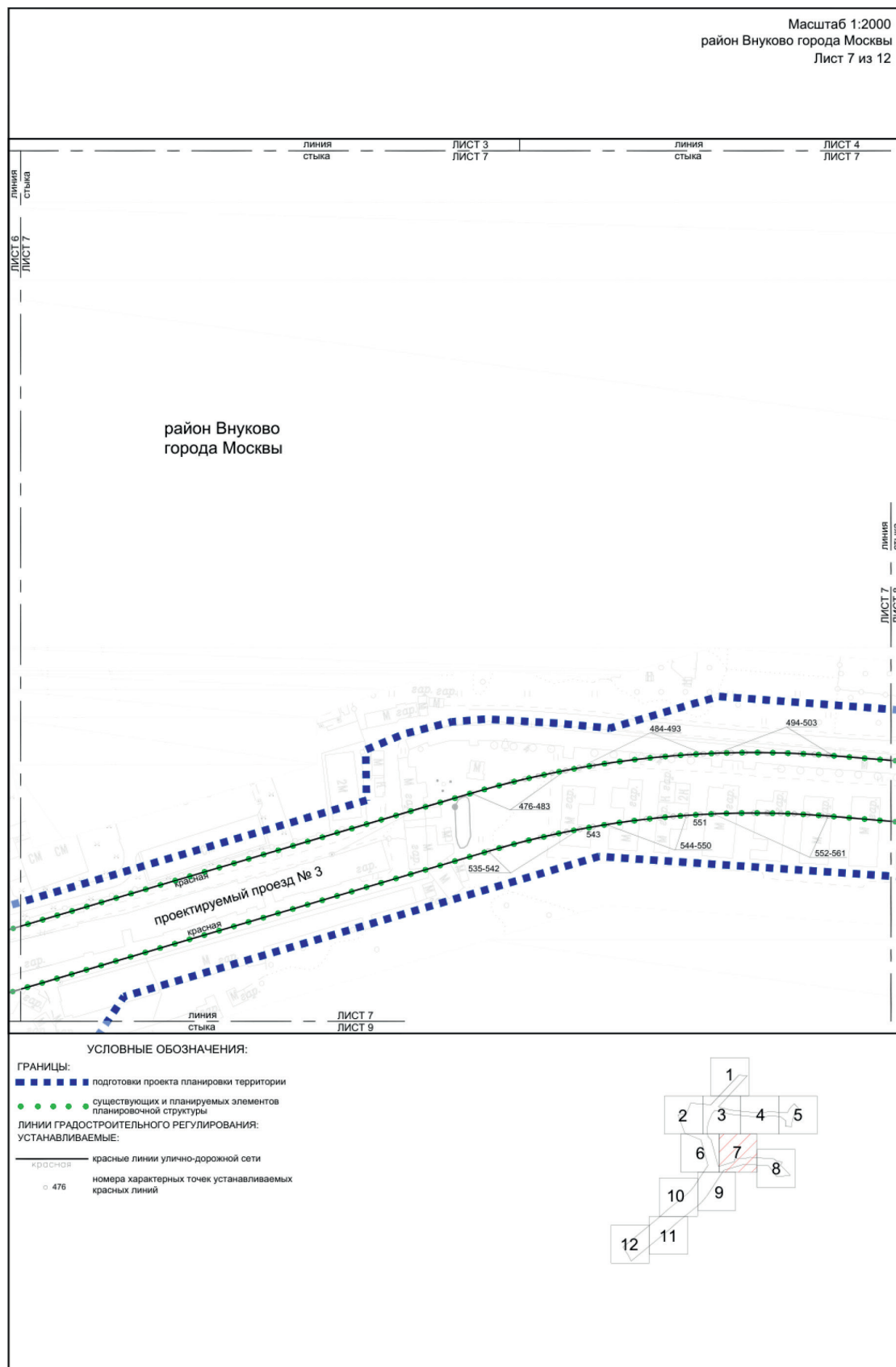






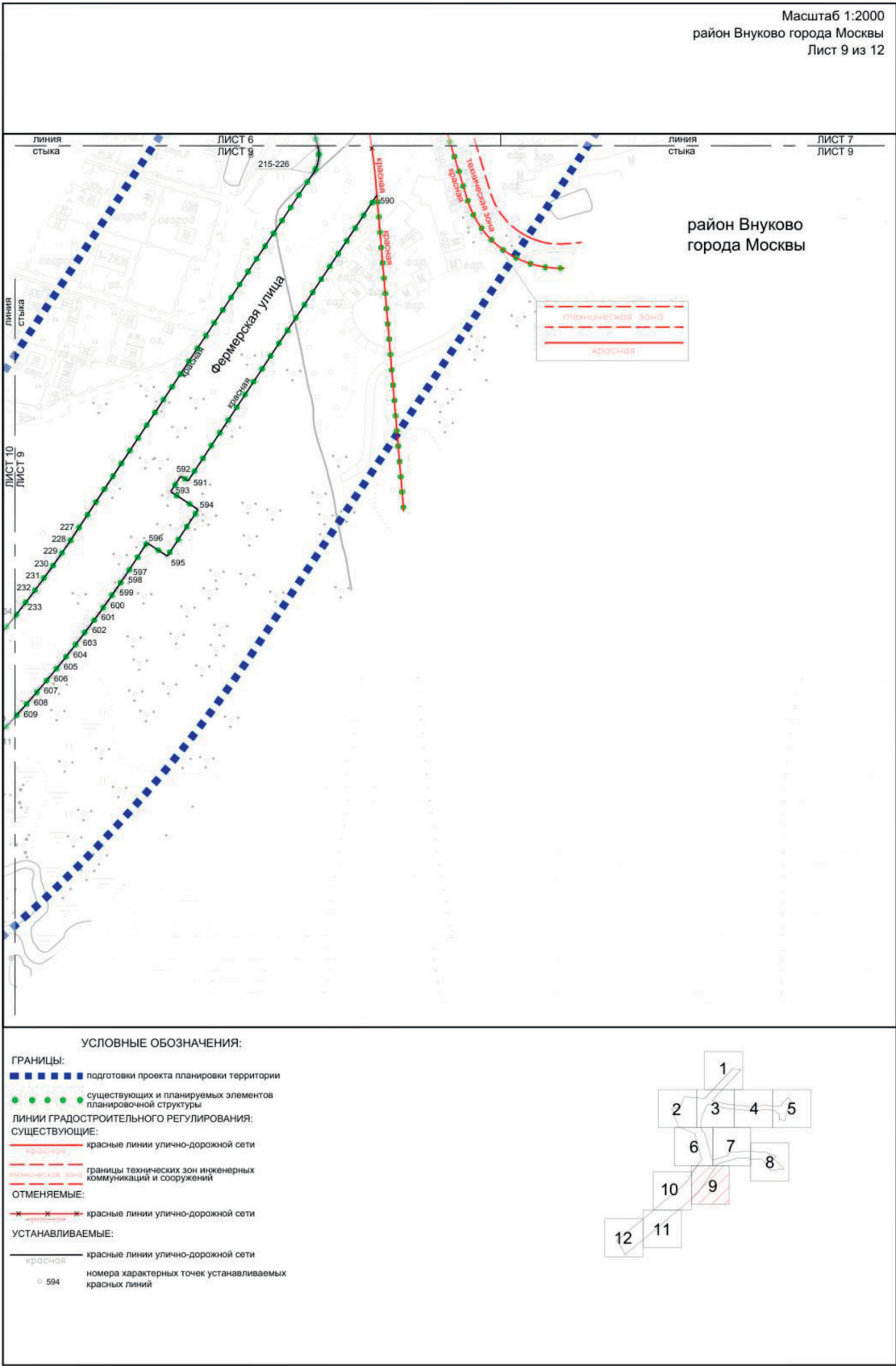


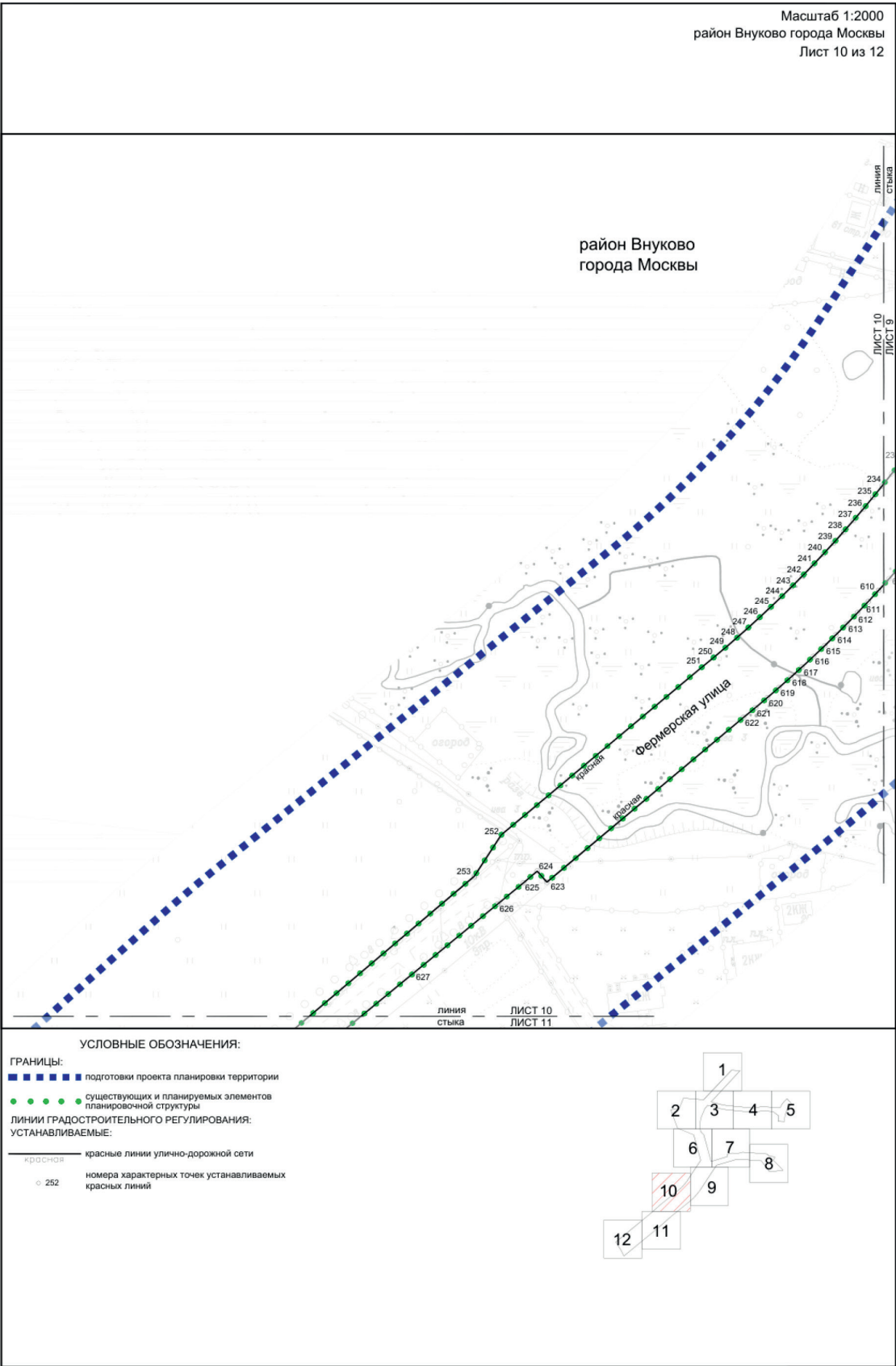



















### 1.1.2. Перечень координат характерных точек устанавливаемых красных линий

№ точки	Координаты точки (система координат, используемая для ведения Единого государственного реестра недвижимости (МСК-77))	
	X	Y
1	2	3
Устанавливаемые красные линии улично-дорожной сети		
1	-7291.64	-21355.86
2	-7290.97	-21366.40
3	-7284.29	-21471.27
4	-7281.94	-21510.65
5	-7281.84	-21512.47
6	-7281.69	-21516.25
7	-7281.63	-21520.02
8	-7281.64	-21523.79
9	-7281.74	-21527.56
10	-7281.91	-21531.33
11	-7282.16	-21535.10
12	-7282.50	-21538.86
13	-7282.91	-21542.61
14	-7283.40	-21546.35
15	-7283.97	-21550.08
16	-7284.62	-21553.80
17	-7293.77	-21602.96
18	-7294.37	-21606.38
19	-7294.88	-21609.80
20	-7295.32	-21613.24
21	-7295.67	-21616.68
22	-7295.95	-21620.14
23	-7296.15	-21623.60
24	-7296.26	-21627.06
25	-7296.30	-21630.52
26	-7296.26	-21633.99
27	-7296.13	-21637.45
28	-7295.93	-21640.91
29	-7295.92	-21641.06
30	-7293.74	-21671.62
31	-7292.83	-21682.60
32	-7286.52	-21755.69
33	-7281.11	-21755.20
34	-7278.60	-21787.54
35	-7276.07	-21792.58

№ точки	Координаты точки (система координат, используемая для ведения Единого государственного реестра недвижимости (МСК-77))	
	X	Y
1	2	3
36	-7272.71	-21836.17
37	-7271.41	-21847.24
38	-7277.55	-21847.88
39	-7275.32	-21867.49
40	-7273.23	-21885.50
41	-7272.86	-21888.30
42	-7272.42	-21891.09
43	-7271.89	-21893.87
44	-7271.29	-21896.64
45	-7270.70	-21899.03
46	-7253.71	-21964.60
47	-7249.32	-21981.06
48	-7240.46	-22013.32
49	-7236.33	-22028.66
50	-7219.09	-22091.51
51	-7218.04	-22096.72
52	-7217.06	-22101.94
53	-7216.17	-22107.18
54	-7215.35	-22112.44
55	-7214.61	-22117.70
56	-7213.95	-22122.98
57	-7213.37	-22128.26
58	-7213.14	-22130.58
59	-7206.86	-22195.44
60	-7203.23	-22229.02
61	-7201.78	-22238.37
62	-7198.23	-22271.53
63	-7278.53	-22303.99
64	-7279.67	-22304.26
65	-7281.00	-22304.65
66	-7282.31	-22305.11
67	-7283.58	-22305.65
68	-7284.83	-22306.26
69	-7286.03	-22306.94
70	-7287.19	-22307.69
71	-7288.31	-22308.51
72	-7289.38	-22309.39



№ точки	Координаты точки (система координат, используемая для ведения Единого государственного реестра недвижимости (МСК-77))	
	X	Y
1	2	3
73	-7290.40	-22310.33
74	-7291.36	-22311.33
75	-7292.26	-22312.38
76	-7293.10	-22313.48
77	-7293.87	-22314.63
78	-7294.58	-22315.82
79	-7295.22	-22317.05
80	-7295.78	-22318.32
81	-7296.27	-22319.61
82	-7296.69	-22320.93
83	-7305.21	-22379.00
84	-7306.40	-22384.21
85	-7307.49	-22388.99
86	-7323.44	-22385.34
87	-7321.97	-22378.49
88	-7344.10	-22370.02
89	-7371.37	-22359.60
90	-7397.63	-22350.55
91	-7426.56	-22340.08
92	-7426.86	-22339.97
93	-7429.30	-22339.02
94	-7431.72	-22338.00
95	-7434.10	-22336.91
96	-7436.45	-22335.74
97	-7438.76	-22334.50
98	-7441.03	-22333.20
99	-7443.26	-22331.82
100	-7445.45	-22330.38
101	-7447.59	-22328.87
102	-7449.69	-22327.29
103	-7451.73	-22325.66
104	-7453.73	-22323.96
105	-7455.67	-22322.20
106	-7457.56	-22320.38
107	-7459.39	-22318.50
108	-7461.16	-22316.57
109	-7462.88	-22314.59
110	-7464.53	-22312.56

№ точки	Координаты точки (система координат, используемая для ведения Единого государственного реестра недвижимости (МСК-77))	
	X	Y
1	2	3
111	-7466.12	-22310.47
112	-7467.65	-22308.34
113	-7469.11	-22306.17
114	-7470.50	-22303.94
115	-7471.82	-22301.68
116	-7473.08	-22299.38
117	-7474.26	-22297.04
118	-7475.37	-22294.67
119	-7476.41	-22292.26
120	-7477.38	-22289.83
121	-7478.27	-22287.36
122	-7479.08	-22284.87
123	-7479.82	-22282.36
124	-7516.51	-22171.68
125	-7517.33	-22169.33
126	-7518.25	-22166.93
127	-7519.24	-22164.56
128	-7520.31	-22162.22
129	-7521.44	-22159.92
130	-7522.65	-22157.66
131	-7523.93	-22155.43
132	-7525.28	-22153.24
133	-7526.70	-22151.10
134	-7528.18	-22149.00
135	-7529.73	-22146.95
136	-7531.34	-22144.95
137	-7533.01	-22143.00
138	-7534.74	-22141.10
139	-7536.53	-22139.25
140	-7538.38	-22137.47
141	-7540.28	-22135.74
142	-7542.23	-22134.07
143	-7544.24	-22132.47
144	-7546.29	-22130.92
145	-7548.39	-22129.44
146	-7550.54	-22128.03
147	-7552.73	-22126.69
148	-7554.96	-22125.41

№ точки	Координаты точки (система координат, используемая для ведения Единого государственного реестра недвижимости (МСК-77))	
	X	Y
1	2	3
149	-7557.22	-22124.20
150	-7559.53	-22123.07
151	-7561.87	-22122.01
152	-7564.24	-22121.02
153	-7566.64	-22120.10
154	-7569.07	-22119.26
155	-7571.52	-22118.50
156	-7574.00	-22117.81
157	-7576.49	-22117.20
158	-7579.00	-22116.67
159	-7581.53	-22116.22
160	-7584.07	-22115.84
161	-7586.63	-22115.55
162	-7589.19	-22115.33
163	-7591.75	-22115.20
164	-7636.71	-22113.53
165	-7642.10	-22113.29
166	-7647.85	-22112.96
167	-7653.59	-22112.56
168	-7659.33	-22112.07
169	-7665.06	-22111.50
170	-7670.78	-22110.85
171	-7676.49	-22110.13
172	-7682.20	-22109.32
173	-7687.89	-22108.43
174	-7693.56	-22107.47
175	-7699.23	-22106.43
176	-7704.87	-22105.31
177	-7710.51	-22104.11
178	-7716.12	-22102.83
179	-7721.72	-22101.47
180	-7727.29	-22100.04
181	-7732.85	-22098.53
182	-7738.39	-22096.94
183	-7743.90	-22095.27
184	-7749.39	-22093.53
185	-7789.52	-22080.49
186	-7790.41	-22080.24

№ точки	Координаты точки (система координат, используемая для ведения Единого государственного реестра недвижимости (МСК-77))	
	X	Y
1	2	3
187	-7791.48	-22080.00
188	-7792.56	-22079.84
189	-7793.66	-22079.77
190	-7794.75	-22079.77
191	-7795.84	-22079.85
192	-7796.93	-22080.02
193	-7797.99	-22080.26
194	-7799.04	-22080.58
195	-7800.06	-22080.97
196	-7801.05	-22081.44
197	-7802.01	-22081.98
198	-7806.48	-22084.72
199	-7807.47	-22085.26
200	-7808.87	-22085.94
201	-7810.29	-22086.54
202	-7811.75	-22087.07
203	-7813.23	-22087.52
204	-7814.73	-22087.90
205	-7816.25	-22088.20
206	-7817.79	-22088.42
207	-7819.33	-22088.56
208	-7820.88	-22088.61
209	-7822.43	-22088.59
210	-7823.97	-22088.49
211	-7825.51	-22088.31
212	-7827.04	-22088.06
213	-7828.55	-22087.72
214	-7830.81	-22087.06
215	-7831.31	-22086.92
216	-7832.35	-22086.70
217	-7833.39	-22086.56
218	-7834.45	-22086.50
219	-7835.51	-22086.51
220	-7836.56	-22086.61
221	-7837.61	-22086.79
222	-7838.63	-22087.05
223	-7839.64	-22087.38
224	-7840.61	-22087.78

№ точки	Координаты точки (система координат, используемая для ведения Единого государственного реестра недвижимости (МСК-77))	
	X	Y
1	2	3
225	-7841.56	-22088.26
226	-7842.46	-22088.81
227	-7991.56	-22187.37
228	-7996.58	-22190.73
229	-8001.72	-22194.27
230	-8006.81	-22197.87
231	-8011.86	-22201.54
232	-8016.86	-22205.27
233	-8021.81	-22209.07
234	-8026.71	-22212.93
235	-8031.56	-22216.85
236	-8036.36	-22220.83
237	-8041.11	-22224.88
238	-8045.81	-22228.99
239	-8050.45	-22233.15
240	-8055.04	-22237.38
241	-8059.58	-22241.66
242	-8064.06	-22246.00
243	-8068.48	-22250.40
244	-8072.85	-22254.85
245	-8077.16	-22259.36
246	-8081.41	-22263.93
247	-8085.61	-22268.55
248	-8089.74	-22273.22
249	-8093.81	-22277.95
250	-8097.83	-22282.72
251	-8101.78	-22287.55
252	-8171.04	-22370.43
253	-8188.27	-22381.69
254	-8297.83	-22510.79
255	-8304.07	-22518.46
256	-8317.82	-22535.30
257	-8331.63	-22552.08
258	-8345.51	-22568.81
259	-8393.31	-22626.63
260	-8398.04	-22632.41
261	-8410.13	-22647.19
262	-8411.03	-22647.01

№ точки	Координаты точки (система координат, используемая для ведения Единого государственного реестра недвижимости (МСК-77))	
	X	Y
1	2	3
263	-8422.21	-22660.38
264	-8433.68	-22674.10
265	-8445.28	-22687.97
266	-8454.80	-22699.35
267	-8466.34	-22713.17
268	-8477.72	-22726.87
269	-8490.95	-22742.79
270	-8501.03	-22754.94
271	-8513.46	-22769.90
272	-8525.41	-22786.60
273	-8536.55	-22800.87
274	-8545.67	-22812.55
275	-8560.30	-22831.57
276	-8574.47	-22852.12
277	-7309.28	-21362.52
278	-7308.62	-21372.84
279	-7302.26	-21472.37
280	-7299.18	-21523.96
281	-7299.01	-21527.53
282	-7298.91	-21531.11
283	-7298.90	-21534.69
284	-7298.97	-21538.27
285	-7299.11	-21541.84
286	-7299.34	-21545.41
287	-7299.65	-21548.97
288	-7299.95	-21551.79
289	-7304.33	-21589.85
290	-7304.70	-21593.41
291	-7304.99	-21596.98
292	-7305.20	-21600.55
293	-7305.33	-21604.12
294	-7305.38	-21607.70
295	-7305.35	-21611.28
296	-7305.24	-21614.85
297	-7305.05	-21618.43
298	-7304.97	-21619.54
299	-7305.02	-21634.53
300	-7302.09	-21685.85

№ точки	Координаты точки (система координат, используемая для ведения Единого государственного реестра недвижимости (МСК-77))	
	X	Y
1	2	3
301	-7299.75	-21714.69
302	-7298.37	-21729.62
303	-7296.78	-21744.54
304	-7292.30	-21789.40
305	-7289.32	-21824.22
306	-7286.22	-21854.20
307	-7285.86	-21859.19
308	-7284.85	-21869.15
309	-7283.48	-21879.06
310	-7282.37	-21886.87
311	-7281.15	-21894.17
312	-7277.05	-21909.26
313	-7276.36	-21911.85
314	-7245.04	-22035.86
315	-7248.90	-22039.53
316	-7233.68	-22095.03
317	-7233.48	-22096.02
318	-7232.47	-22101.12
319	-7231.54	-22106.24
320	-7230.69	-22111.37
321	-7229.91	-22116.52
322	-7229.22	-22121.67
323	-7228.61	-22126.84
324	-7228.07	-22132.02
325	-7221.78	-22196.97
326	-7218.17	-22230.36
327	-7216.26	-22257.25
328	-7284.63	-22284.88
329	-7285.04	-22284.99
330	-7286.84	-22285.51
331	-7288.62	-22286.12
332	-7290.37	-22286.79
333	-7292.09	-22287.55
334	-7293.77	-22288.37
335	-7295.42	-22289.26
336	-7297.03	-22290.23
337	-7298.59	-22291.26
338	-7300.11	-22292.36

№ точки	Координаты точки (система координат, используемая для ведения Единого государственного реестра недвижимости (МСК-77))	
	X	Y
1	2	3
339	-7301.59	-22293.52
340	-7303.01	-22294.74
341	-7304.38	-22296.03
342	-7305.69	-22297.37
343	-7306.94	-22298.76
344	-7308.14	-22300.21
345	-7309.27	-22301.71
346	-7310.33	-22303.25
347	-7311.33	-22304.84
348	-7312.26	-22306.47
349	-7313.12	-22308.13
350	-7313.91	-22309.84
351	-7314.62	-22311.57
352	-7315.26	-22313.33
353	-7315.83	-22315.12
354	-7316.32	-22316.93
355	-7322.03	-22355.78
356	-7408.11	-22324.08
357	-7408.82	-22323.81
358	-7411.16	-22322.88
359	-7413.48	-22321.87
360	-7415.76	-22320.79
361	-7418.00	-22319.64
362	-7420.21	-22318.42
363	-7422.37	-22317.13
364	-7424.50	-22315.78
365	-7426.58	-22314.35
366	-7428.61	-22312.86
367	-7430.60	-22311.31
368	-7432.54	-22309.69
369	-7434.42	-22308.01
370	-7436.25	-22306.28
371	-7438.02	-22304.49
372	-7439.74	-22302.64
373	-7441.40	-22300.74
374	-7442.99	-22298.78
375	-7444.52	-22296.78
376	-7445.99	-22294.73



№ точки	Координаты точки (система координат, используемая для ведения Единого государственного реестра недвижимости (МСК-77))	
	X	Y
1	2	3
377	-7447.39	-22292.63
378	-7448.73	-22290.49
379	-7450.00	-22288.31
380	-7451.19	-22286.09
381	-7452.32	-22283.84
382	-7453.37	-22281.55
383	-7454.35	-22279.22
384	-7455.26	-22276.87
385	-7456.09	-22274.49
386	-7493.04	-22163.73
387	-7493.55	-22162.23
388	-7494.54	-22159.48
389	-7495.60	-22156.75
390	-7496.74	-22154.06
391	-7497.95	-22151.40
392	-7499.24	-22148.77
393	-7500.59	-22146.18
394	-7502.02	-22143.63
395	-7503.51	-22141.12
396	-7505.08	-22138.64
397	-7506.71	-22136.22
398	-7508.40	-22133.84
399	-7510.16	-22131.50
400	-7511.99	-22129.22
401	-7513.87	-22126.98
402	-7515.82	-22124.80
403	-7517.83	-22122.67
404	-7519.89	-22120.60
405	-7522.01	-22118.58
406	-7524.18	-22116.63
407	-7526.41	-22114.73
408	-7528.68	-22112.90
409	-7531.01	-22111.13
410	-7533.38	-22109.42
411	-7535.80	-22107.78
412	-7538.27	-22106.20
413	-7540.77	-22104.69
414	-7543.32	-22103.26

№ точки	Координаты точки (система координат, используемая для ведения Единого государственного реестра недвижимости (МСК-77))	
	X	Y
1	2	3
415	-7545.90	-22101.89
416	-7548.52	-22100.59
417	-7551.18	-22099.37
418	-7553.87	-22098.22
419	-7556.58	-22097.14
420	-7559.33	-22096.14
421	-7562.10	-22095.21
422	-7564.90	-22094.36
423	-7567.72	-22093.58
424	-7570.56	-22092.89
425	-7573.42	-22092.27
426	-7576.29	-22091.73
427	-7579.18	-22091.27
428	-7582.08	-22090.89
429	-7584.99	-22090.58
430	-7587.90	-22090.36
431	-7590.82	-22090.22
432	-7635.78	-22088.55
433	-7639.13	-22088.47
434	-7644.36	-22088.29
435	-7649.59	-22088.02
436	-7654.81	-22087.68
437	-7660.02	-22087.25
438	-7665.23	-22086.75
439	-7670.43	-22086.17
440	-7675.62	-22085.50
441	-7680.79	-22084.76
442	-7685.96	-22083.94
443	-7691.12	-22083.04
444	-7696.25	-22082.06
445	-7701.38	-22081.00
446	-7706.48	-22079.87
447	-7711.57	-22078.66
448	-7716.64	-22077.36
449	-7721.69	-22076.00
450	-7726.72	-22074.55
451	-7731.73	-22073.03
452	-7736.71	-22071.43

№ точки	Координаты точки (система координат, используемая для ведения Единого государственного реестра недвижимости (МСК-77))	
	X	Y
1	2	3
453	-7741.66	-22069.76
454	-7789.73	-22054.14
455	-7790.52	-22053.86
456	-7791.51	-22053.43
457	-7792.46	-22052.93
458	-7793.38	-22052.36
459	-7794.25	-22051.72
460	-7795.07	-22051.02
461	-7795.83	-22050.27
462	-7796.54	-22049.45
463	-7797.18	-22048.59
464	-7797.76	-22047.68
465	-7798.27	-22046.73
466	-7798.71	-22045.75
467	-7799.07	-22044.74
468	-7799.36	-22043.70
469	-7799.57	-22042.64
470	-7799.70	-22041.57
471	-7799.75	-22040.50
472	-7799.72	-22039.42
473	-7799.61	-22038.35
474	-7799.43	-22037.29
475	-7799.16	-22036.25
476	-7736.82	-21824.83
477	-7735.23	-21819.30
478	-7733.72	-21813.76
479	-7732.29	-21808.20
480	-7730.93	-21802.62
481	-7729.66	-21797.02
482	-7728.46	-21791.40
483	-7727.34	-21785.76
484	-7726.30	-21780.11
485	-7725.34	-21774.45
486	-7724.45	-21768.77
487	-7723.65	-21763.09
488	-7722.92	-21757.39
489	-7722.28	-21751.68
490	-7721.71	-21745.96

№ точки	Координаты точки (система координат, используемая для ведения Единого государственного реестра недвижимости (МСК-77))	
	X	Y
1	2	3
491	-7721.22	-21740.24
492	-7720.82	-21734.51
493	-7720.49	-21728.77
494	-7720.24	-21723.03
495	-7720.07	-21717.29
496	-7719.99	-21711.55
497	-7719.98	-21705.80
498	-7720.05	-21700.06
499	-7720.21	-21694.32
500	-7720.44	-21688.58
501	-7720.75	-21682.84
502	-7721.14	-21677.11
503	-7721.30	-21675.08
504	-7727.87	-21593.41
505	-7728.20	-21589.83
506	-7728.61	-21586.25
507	-7729.09	-21582.69
508	-7729.66	-21579.13
509	-7730.31	-21575.59
510	-7731.03	-21572.06
511	-7731.83	-21568.55
512	-7732.71	-21565.06
513	-7733.67	-21561.59
514	-7734.70	-21558.14
515	-7735.81	-21554.72
516	-7737.00	-21551.32
517	-7738.26	-21547.95
518	-7739.60	-21544.61
519	-7741.01	-21541.29
520	-7742.49	-21538.01
521	-7744.05	-21534.77
522	-7745.67	-21531.56
523	-7747.37	-21528.38
524	-7749.14	-21525.25
525	-7750.98	-21522.15
526	-7752.89	-21519.10
527	-7754.86	-21516.09
528	-7756.90	-21513.12

№ точки	Координаты точки (система координат, используемая для ведения Единого государственного реестра недвижимости (МСК-77))	
	X	Y
1	2	3
529	-7759.01	-21510.20
530	-7761.18	-21507.33
531	-7763.41	-21504.51
532	-7765.70	-21501.73
533	-7768.06	-21499.01
534	-7770.48	-21496.34
535	-7772.95	-21493.73
536	-7775.48	-21491.17
537	-7778.07	-21488.67
538	-7780.72	-21486.22
539	-7781.15	-21485.83
540	-7785.10	-21482.23
541	-7786.76	-21468.73
542	-7824.49	-22033.76
543	-7821.66	-22024.17
544	-7760.80	-21817.75
545	-7759.26	-21812.40
546	-7757.80	-21807.03
547	-7756.42	-21801.64
548	-7755.11	-21796.22
549	-7753.89	-21790.79
550	-7752.74	-21785.34
551	-7751.67	-21779.88
552	-7750.68	-21774.40
553	-7749.77	-21768.91
554	-7748.93	-21763.40
555	-7748.18	-21757.89
556	-7747.50	-21752.36
557	-7746.91	-21746.83
558	-7746.39	-21741.28
559	-7745.96	-21735.73
560	-7745.60	-21730.18
561	-7745.32	-21724.61
562	-7745.13	-21719.05
563	-7745.01	-21713.48
564	-7744.97	-21707.92
565	-7745.02	-21702.35
566	-7745.14	-21696.78

№ точки	Координаты точки (система координат, используемая для ведения Единого государственного реестра недвижимости (МСК-77))	
	X	Y
1	2	3
567	-7745.34	-21691.22
568	-7745.63	-21685.66
569	-7745.99	-21680.10
570	-7746.22	-21677.09
571	-7751.59	-21610.30
572	-7751.90	-21606.99
573	-7752.28	-21603.69
574	-7752.75	-21600.40
575	-7753.29	-21597.12
576	-7753.92	-21593.86
577	-7754.62	-21590.61
578	-7755.40	-21587.38
579	-7756.25	-21584.17
580	-7757.19	-21580.98
581	-7758.20	-21577.82
582	-7759.29	-21574.68
583	-7760.45	-21571.56
584	-7761.68	-21568.48
585	-7762.99	-21565.43
586	-7764.38	-21562.41
587	-7765.83	-21559.42
588	-7767.36	-21556.47
589	-7768.96	-21553.55
590	-7770.62	-21550.68
591	-7772.36	-21547.85
592	-7774.16	-21545.06
593	-7776.03	-21542.31
594	-7777.97	-21539.61
595	-7779.97	-21536.96
596	-7782.03	-21534.35
597	-7784.16	-21531.80
598	-7786.35	-21529.30
599	-7788.59	-21526.85
600	-7790.90	-21524.46
601	-7793.26	-21522.12
602	-7795.68	-21519.84
603	-7796.98	-21518.65
604	-7805.37	-21511.12

№ точки	Координаты точки (система координат, используемая для ведения Единого государственного реестра недвижимости (МСК-77))	
	X	Y
1	2	3
605	-7817.54	-21512.21
606	-7851.61	-22062.49
607	-7969.91	-22140.69
608	-7967.95	-22143.68
609	-7974.32	-22147.86
610	-7981.76	-22136.51
611	-8001.08	-22149.29
612	-7995.55	-22157.65
613	-8006.45	-22164.85
614	-8009.58	-22166.93
615	-8014.88	-22170.54
616	-8020.13	-22174.21
617	-8025.34	-22177.95
618	-8030.50	-22181.75
619	-8035.61	-22185.62
620	-8040.67	-22189.55
621	-8045.69	-22193.54
622	-8050.65	-22197.59
623	-8055.56	-22201.71
624	-8060.42	-22205.89
625	-8065.23	-22210.13
626	-8069.99	-22214.42
627	-8074.69	-22218.78
628	-8079.33	-22223.20
629	-8083.93	-22227.67
630	-8088.46	-22232.20
631	-8092.94	-22236.78
632	-8097.36	-22241.43
633	-8101.72	-22246.12
634	-8106.02	-22250.87
635	-8110.26	-22255.68
636	-8114.45	-22260.53
637	-8118.57	-22265.44
638	-8122.63	-22270.40
639	-8190.70	-22351.69
640	-8186.09	-22355.65

№ точки	Координаты точки (система координат, используемая для ведения Единого государственного реестра недвижимости (МСК-77))	
	X	Y
1	2	3
641	-8191.06	-22361.42
642	-8199.77	-22372.06
643	-8228.15	-22406.61
644	-8253.96	-22438.04
645	-8278.78	-22468.25
646	-8283.16	-22473.58
647	-8299.01	-22492.85
648	-8300.98	-22493.82
649	-8307.84	-22501.77
650	-8314.47	-22509.27
651	-8317.58	-22513.19
652	-8323.81	-22521.01
653	-8333.62	-22532.36
654	-8336.77	-22536.24
655	-8343.09	-22543.99
656	-8349.76	-22551.64
657	-8353.10	-22555.66
658	-8358.77	-22563.77
659	-8365.04	-22571.37
660	-8374.57	-22582.83
661	-8377.97	-22587.16
662	-8378.34	-22589.44
663	-8387.88	-22601.06
664	-8391.87	-22604.49
665	-8417.56	-22635.40
666	-8472.57	-22700.98
667	-8518.23	-22755.76
668	-8524.25	-22763.20
669	-8537.80	-22780.81
670	-8542.44	-22787.03
671	-8564.21	-22815.25
672	-8571.70	-22825.26
673	-8572.55	-22826.23
674	-8582.66	-22837.37
675	-8587.02	-22843.91



## 1.2. Чертеж границ зон планируемого размещения линейных объектов

Масштаб 1:2000  
район Внуково города Москвы  
Лист 1 из 12

район Внуково  
города Москвы

линия  
стыка

ЛИСТ 1  
ЛИСТ 3

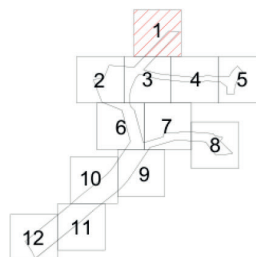
линия  
стыка

ЛИСТ 1  
ЛИСТ 4

## УСЛОВНЫЕ ОБОЗНАЧЕНИЯ:

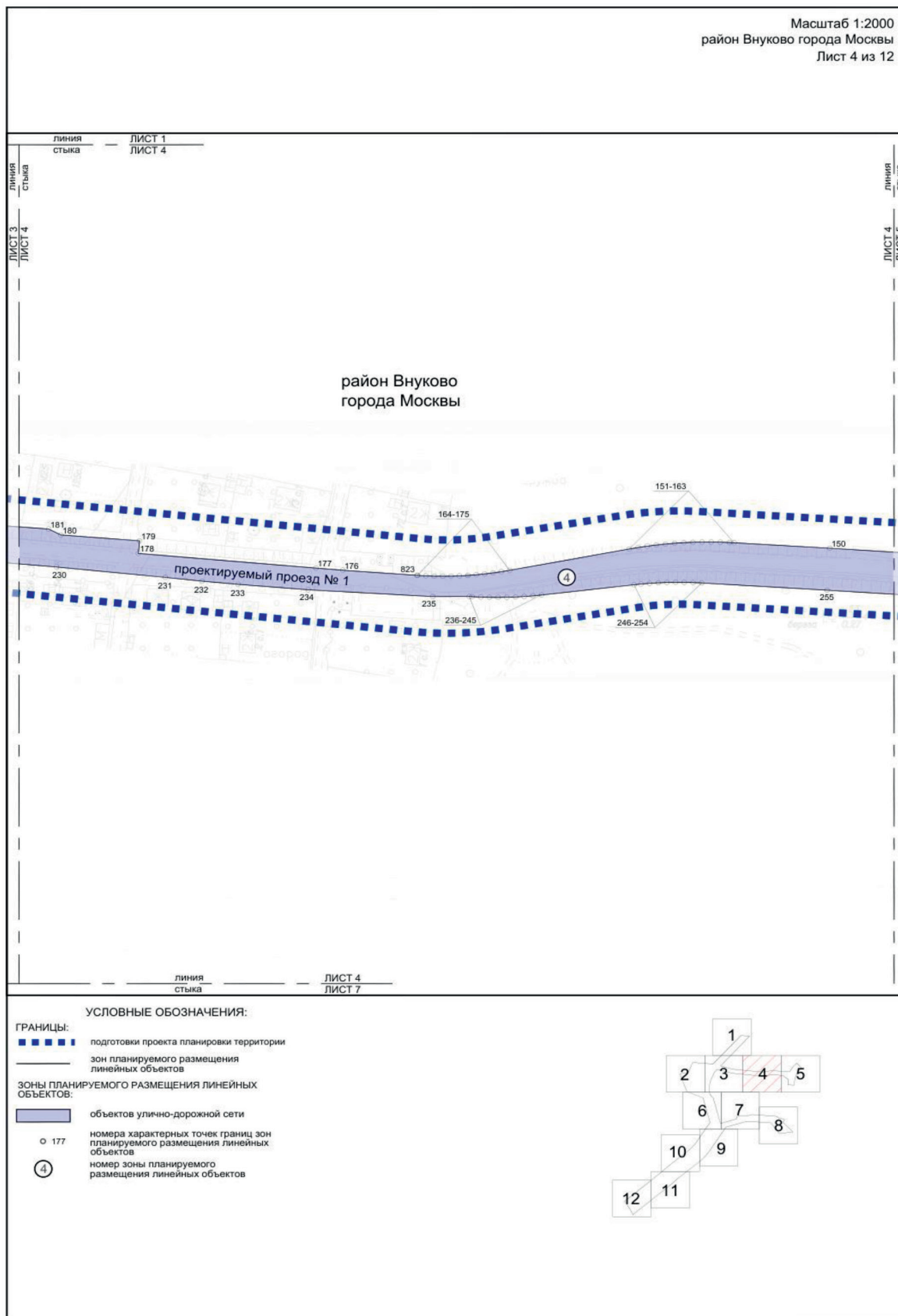
ГРАНИЦЫ:

■ ■ ■ ■ ■ подготовка проекта планировки территории

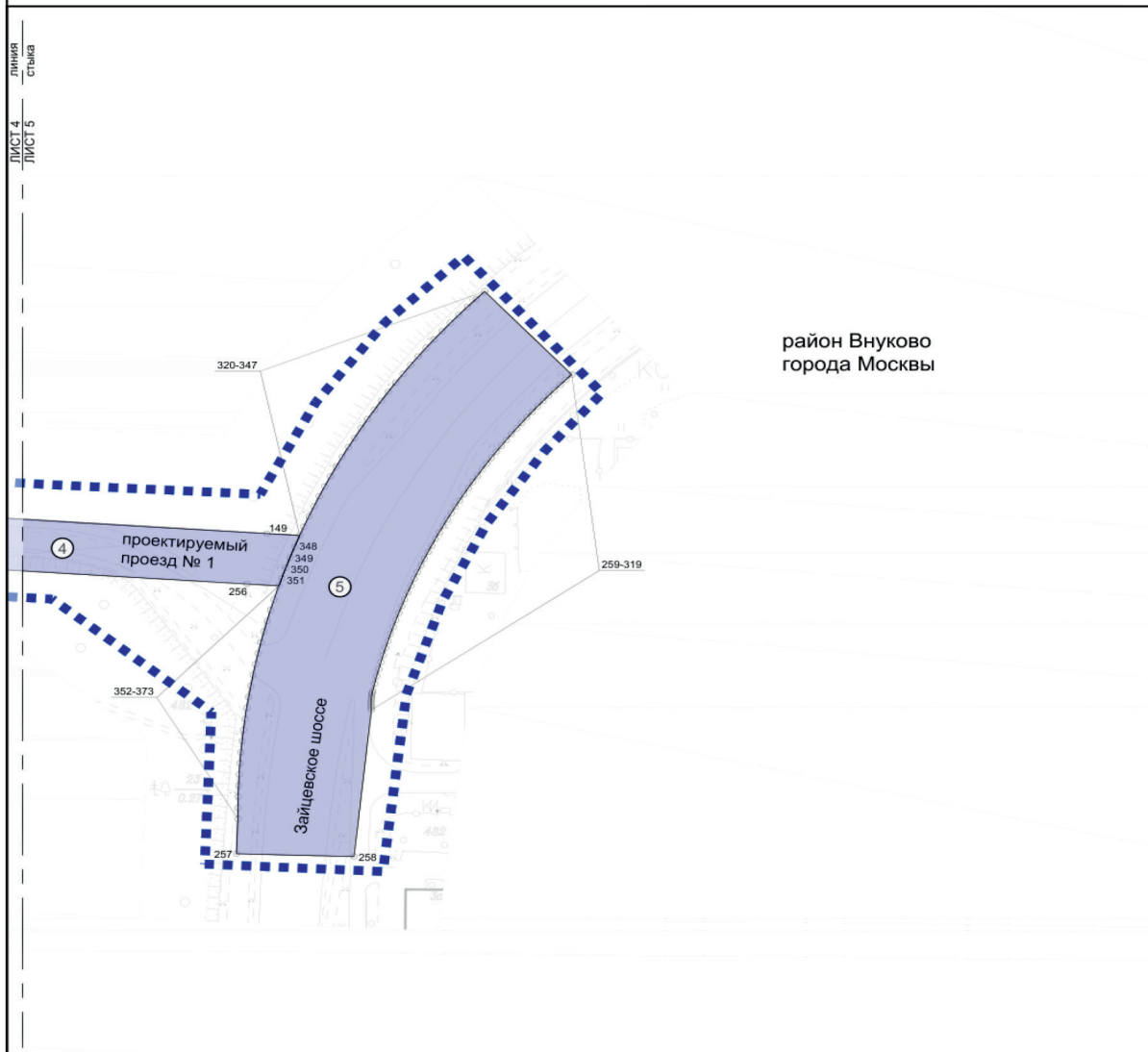








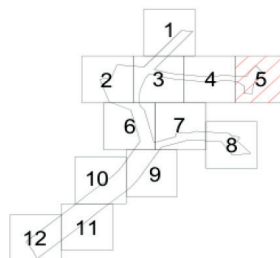


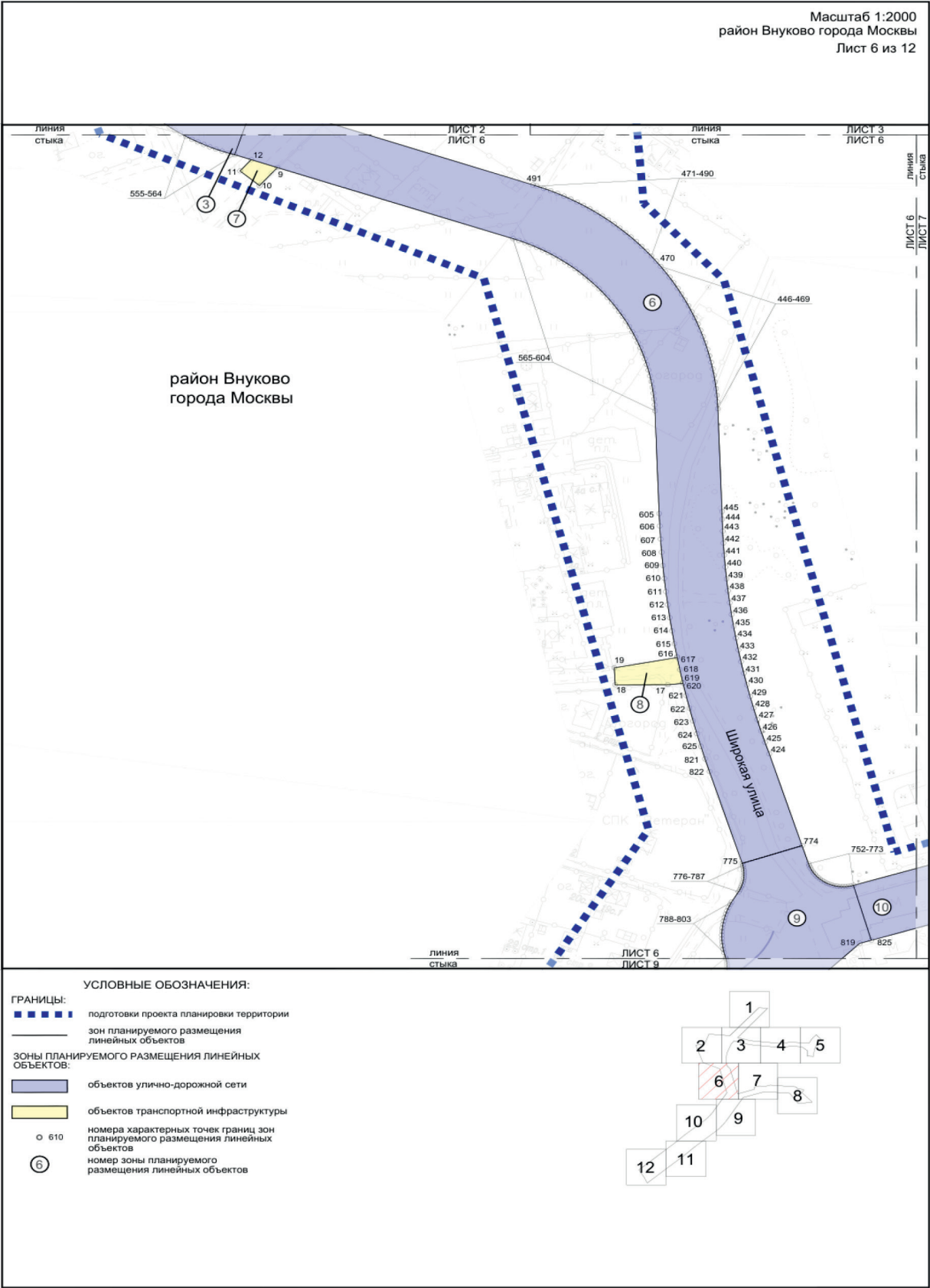


#### УСЛОВНЫЕ ОБОЗНАЧЕНИЯ:

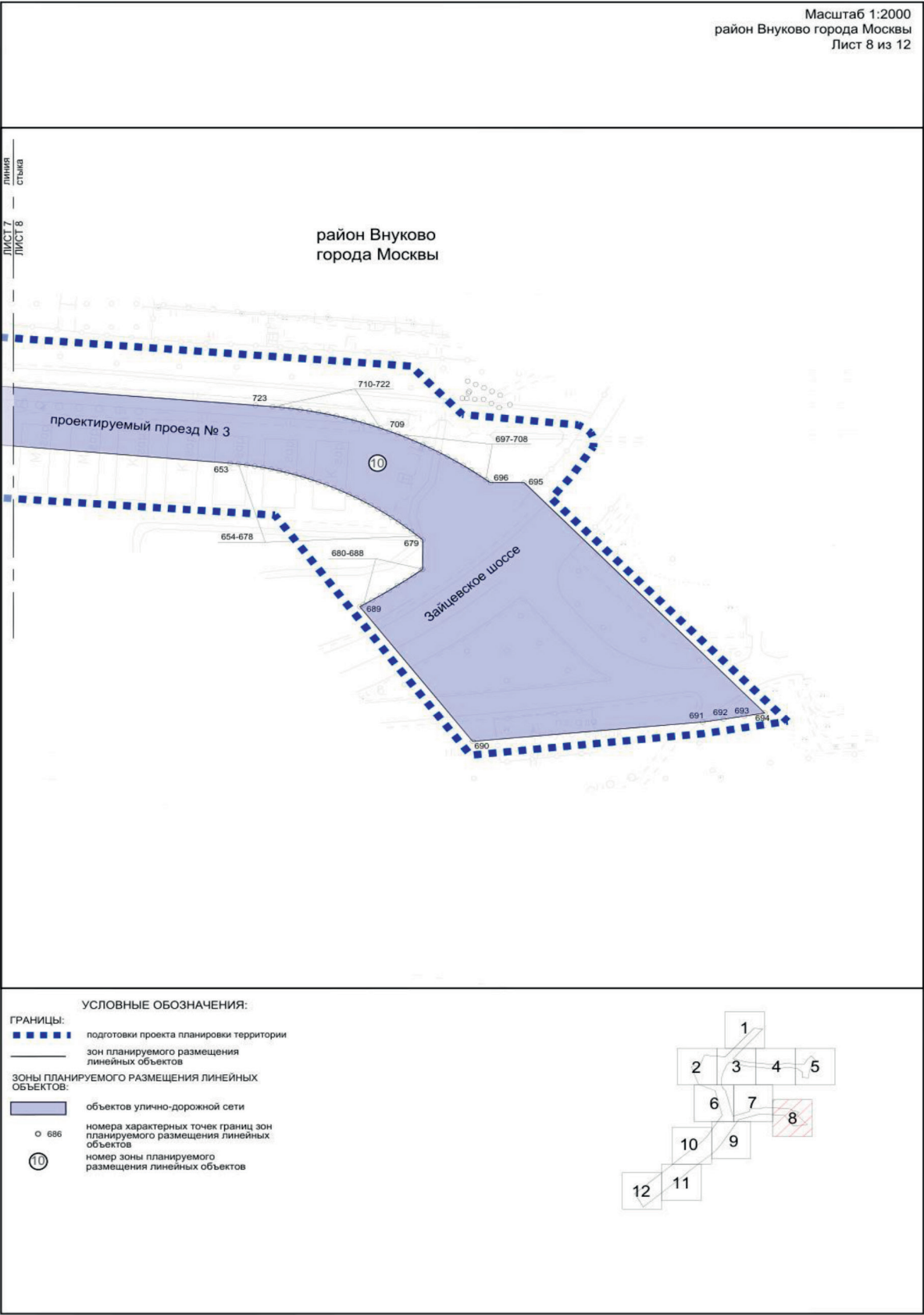
**ГРАНИЦЫ:**  
 — подготовки проекта планировки территории  
 — зон планируемого размещения  
линейных объектов

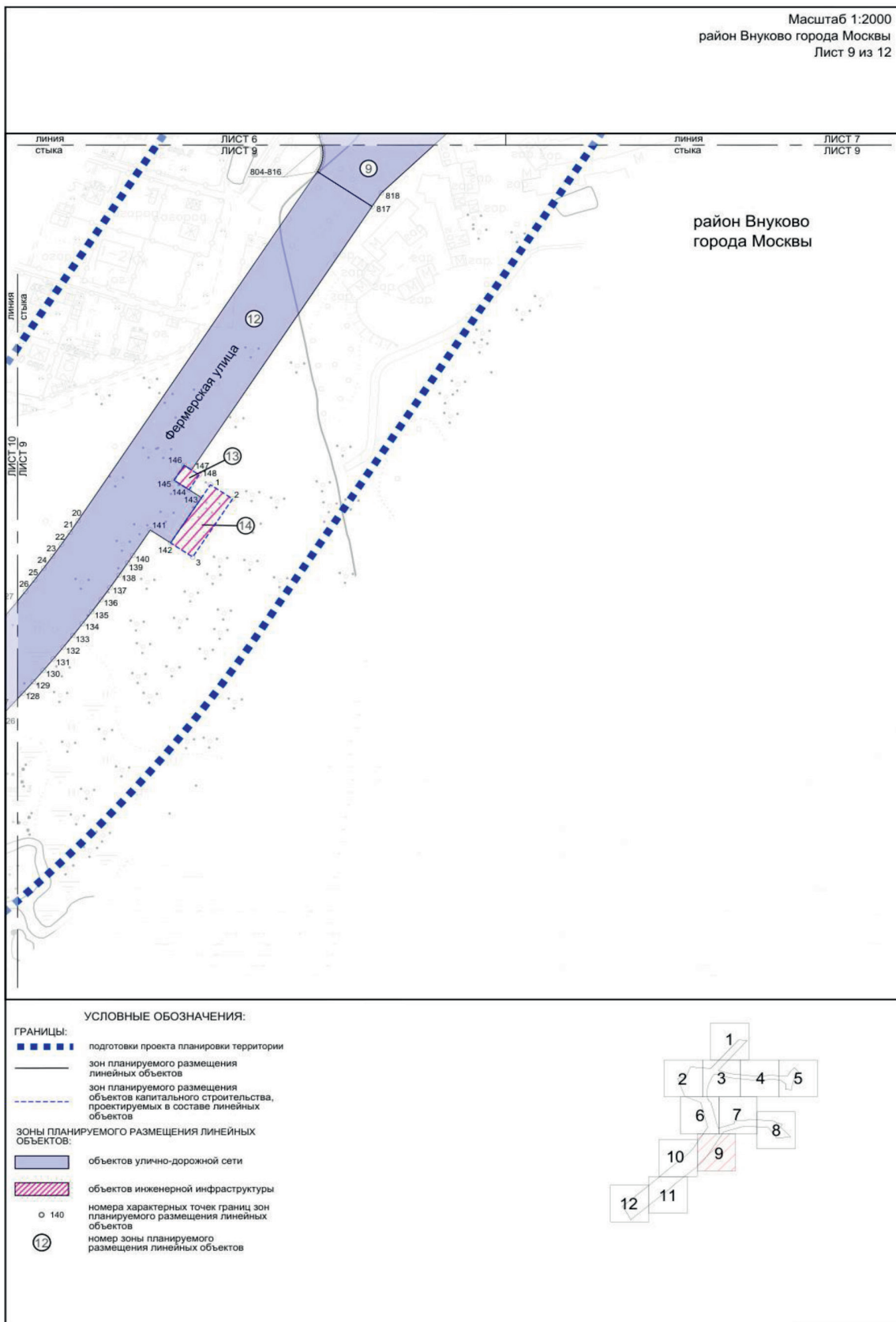
**ЗОНЫ ПЛАНИРУЕМОГО РАЗМЕЩЕНИЯ ЛИНЕЙНЫХ  
ОБЪЕКТОВ:**  
 — объектов улично-дорожной сети  
 — номера характерных точек границ зон  
планируемого размещения линейных  
объектов  
 — номер зоны планируемого  
размещения линейных объектов





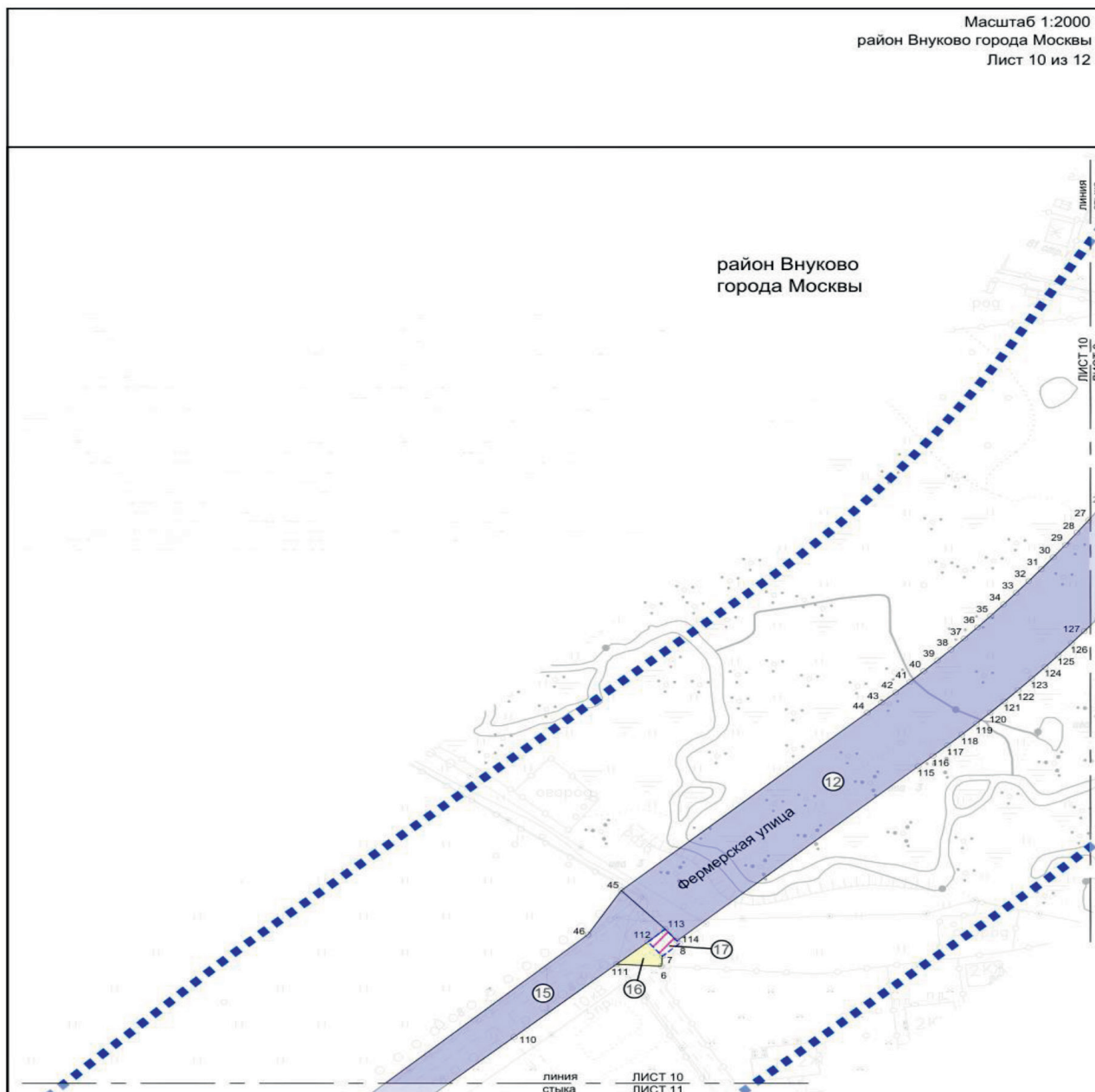




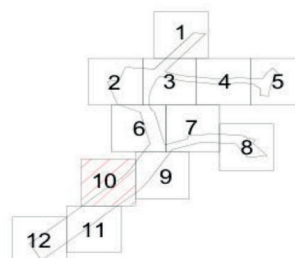




Масштаб 1:2000  
район Внуково города Москвы  
Лист 10 из 12



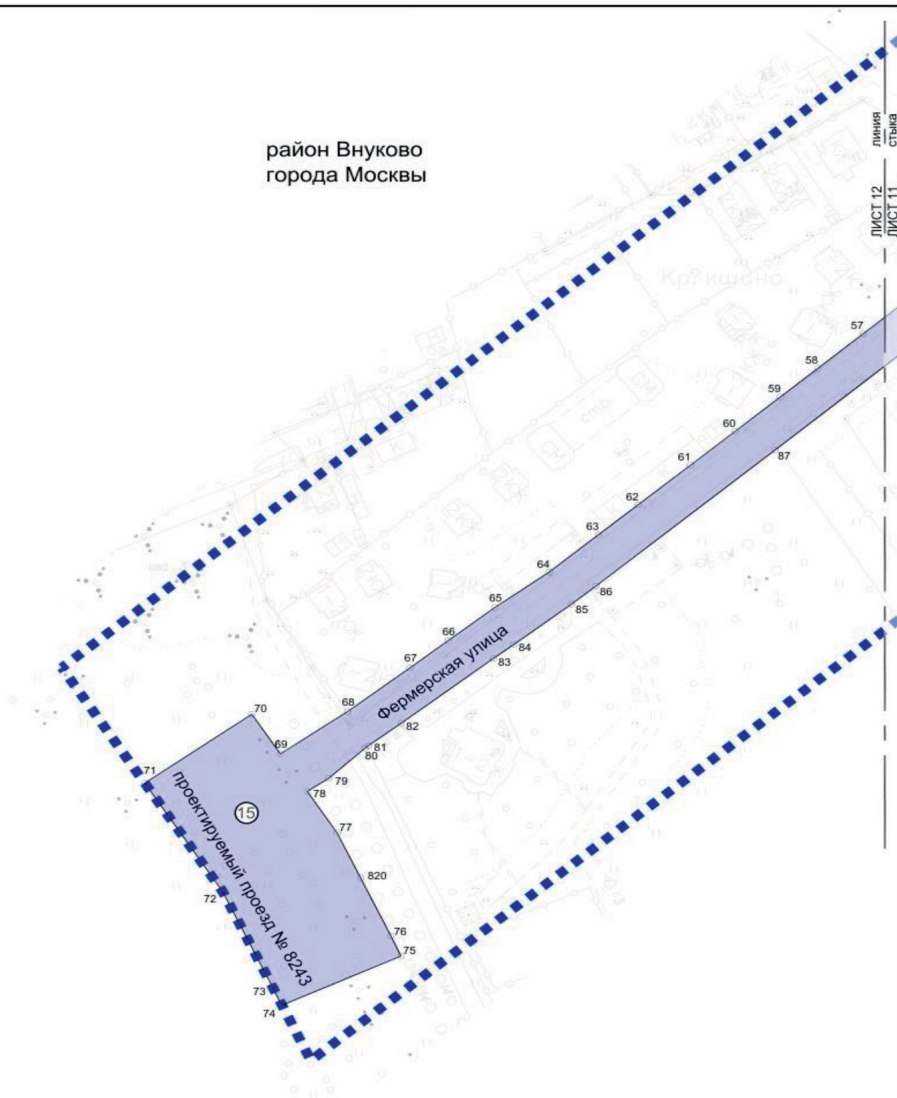
- УСЛОВНЫЕ ОБОЗНАЧЕНИЯ:**
- ГРАНИЦЫ:**
- ■ ■ ■ ■ подготовки проекта планировки территории
  - зон планируемого размещения линейных объектов
  - зон планируемого размещения объектов капитального строительства, проектируемых в составе линейных объектов
- ЗОНЫ ПЛАНИРУЕМОГО РАЗМЕЩЕНИЯ ЛИНЕЙНЫХ ОБЪЕКТОВ:**
- объектов улично-дорожной сети
  - объектов транспортной инфраструктуры
  - объектов инженерной инфраструктуры
- 44  
12
- номера характерных точек границ зон планируемого размещения линейных объектов  
номер зоны планируемого размещения линейных объектов





Масштаб 1:2000  
район Внуково города Москвы  
Лист 12 из 12

район Внуково  
города Москвы



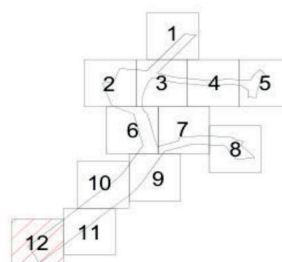
УСЛОВНЫЕ ОБОЗНАЧЕНИЯ:

ГРАНИЦЫ:

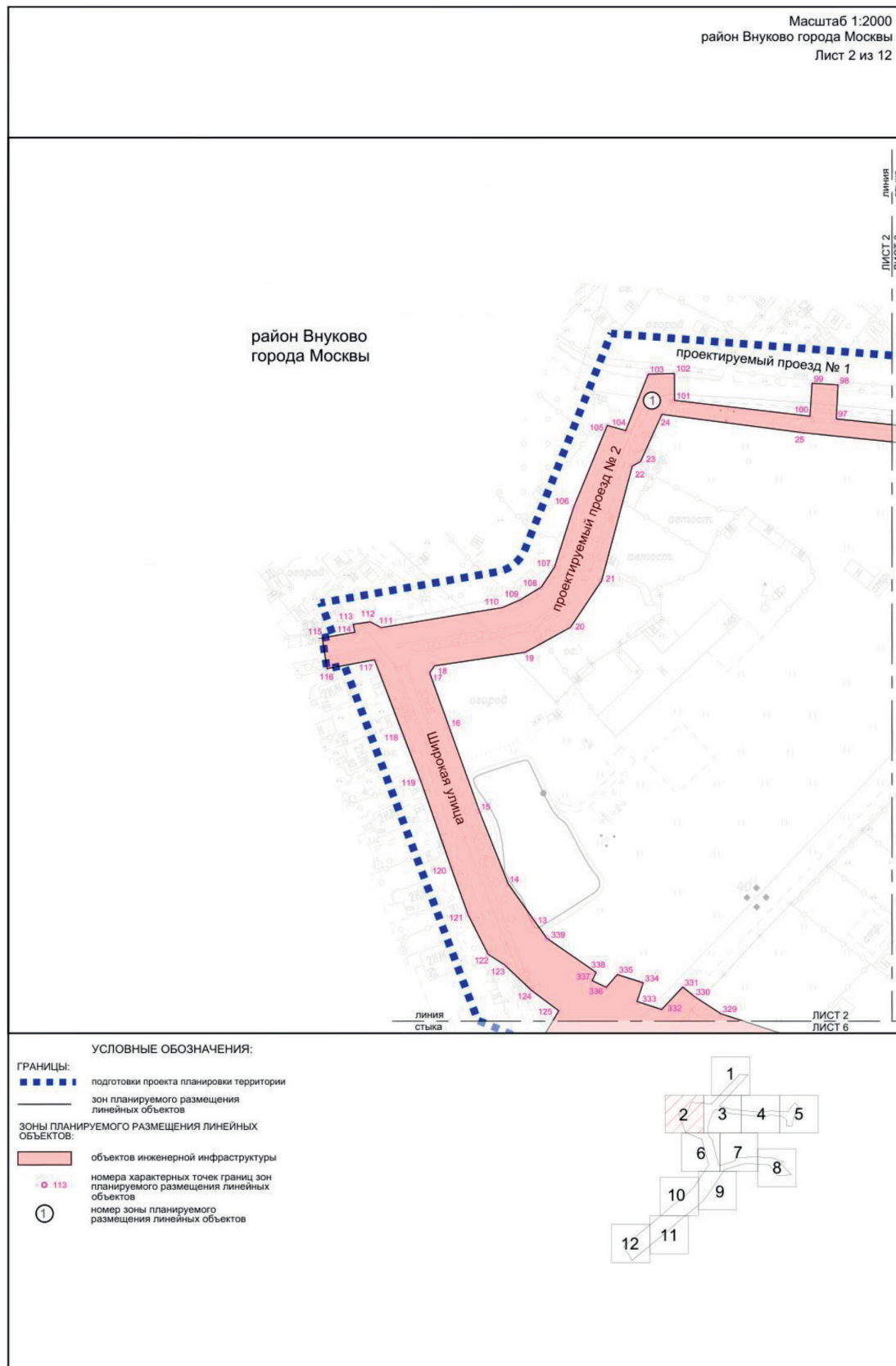
- ■ ■ ■ ■ подготовки проекта планировки территории
- зон планируемого размещения линейных объектов

ЗОНЫ ПЛАНИРУЕМОГО РАЗМЕЩЕНИЯ ЛИНЕЙНЫХ ОБЪЕКТОВ:

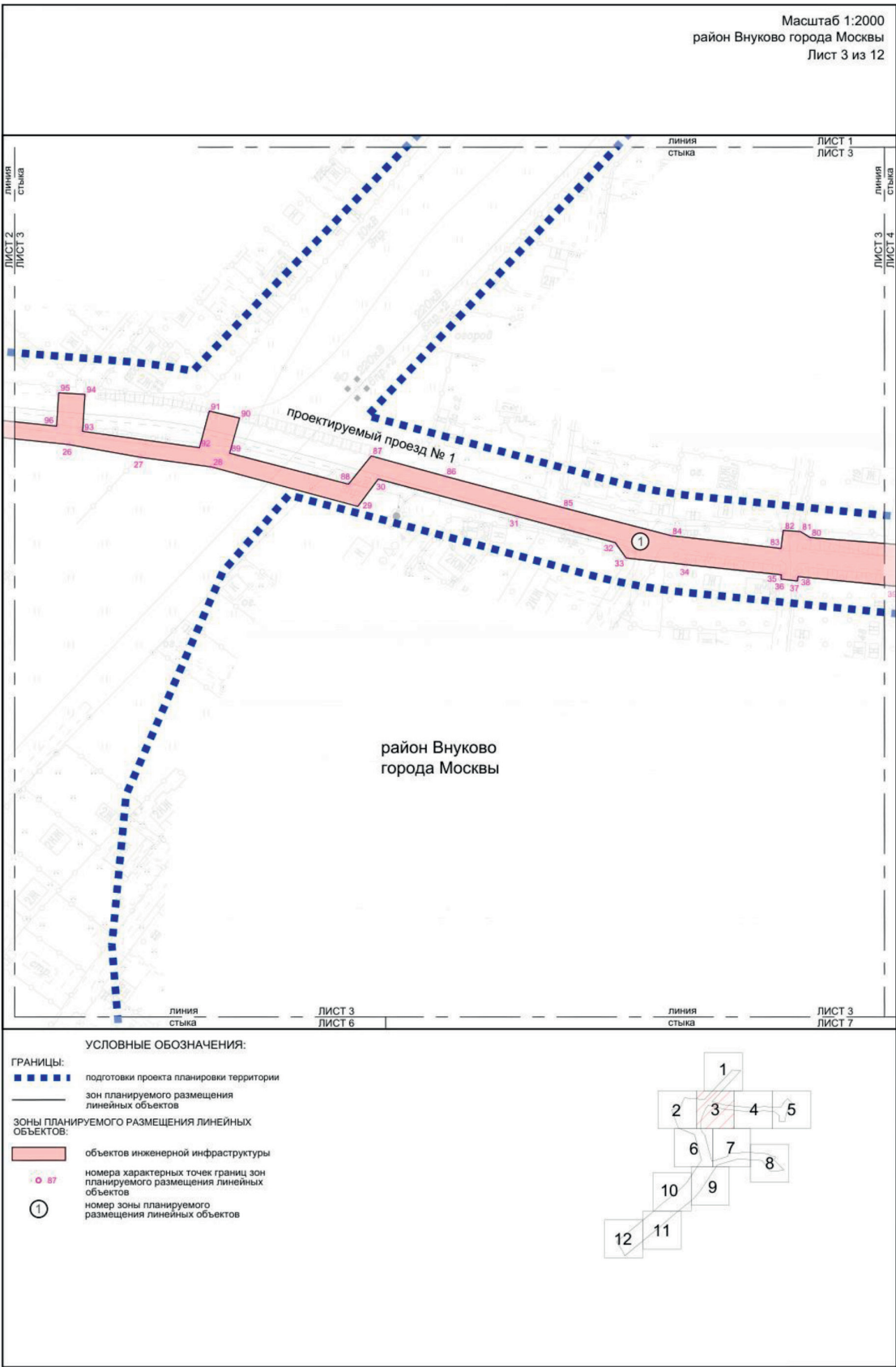
- объектов улично-дорожной сети
- 76 номера характерных точек границ зон планируемого размещения линейных объектов
- ⑮ номер зоны планируемого размещения линейных объектов

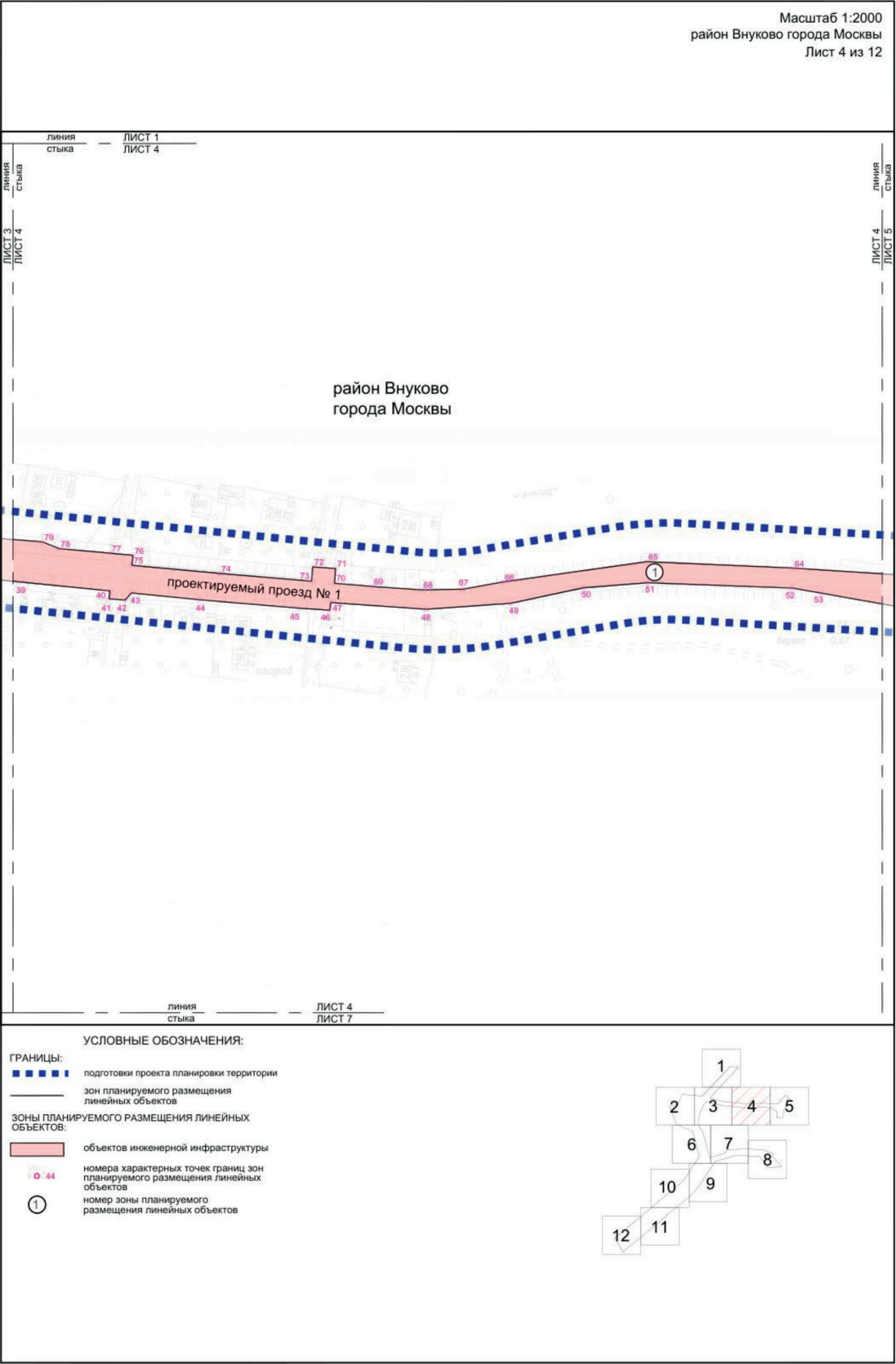




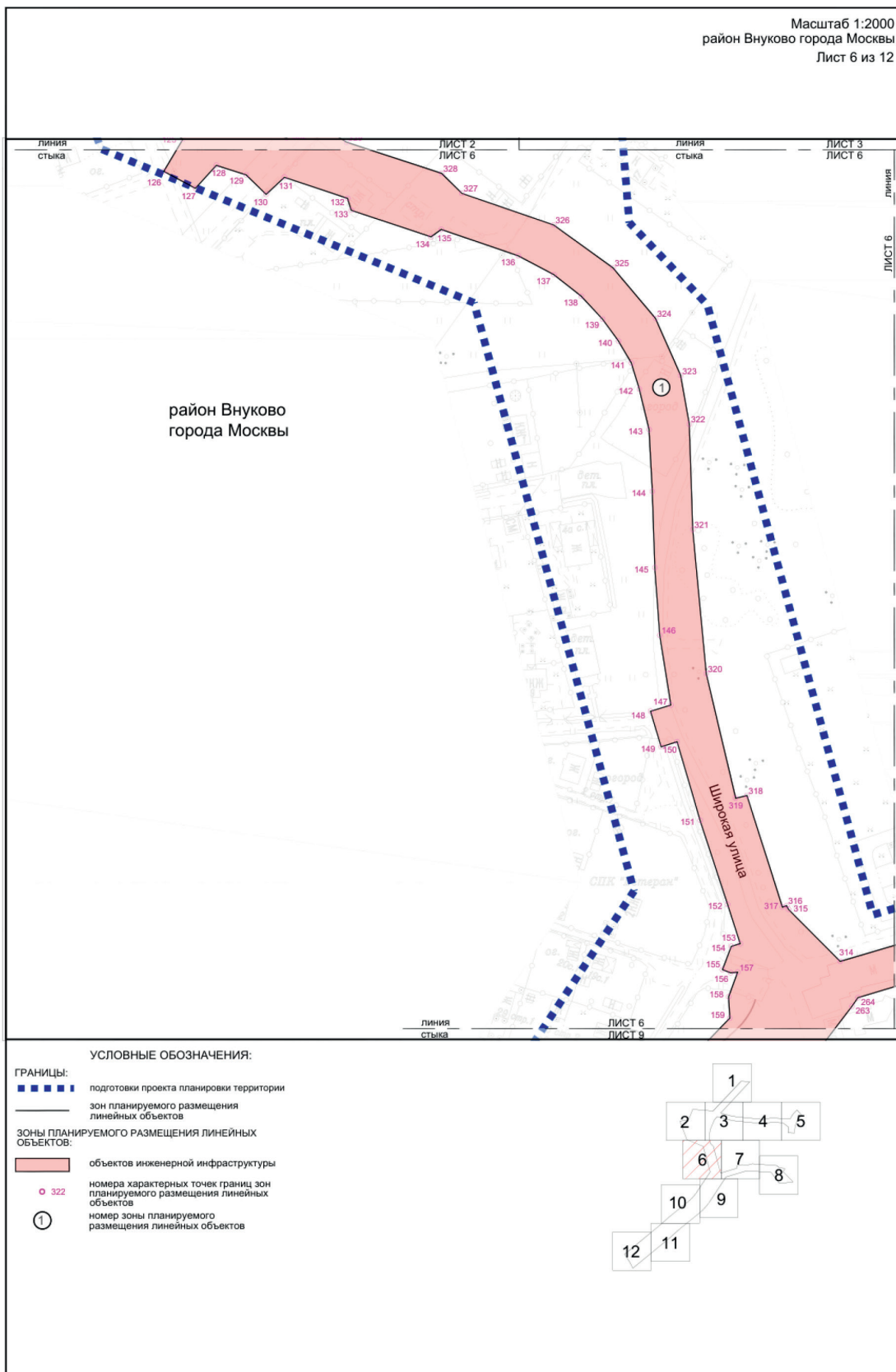


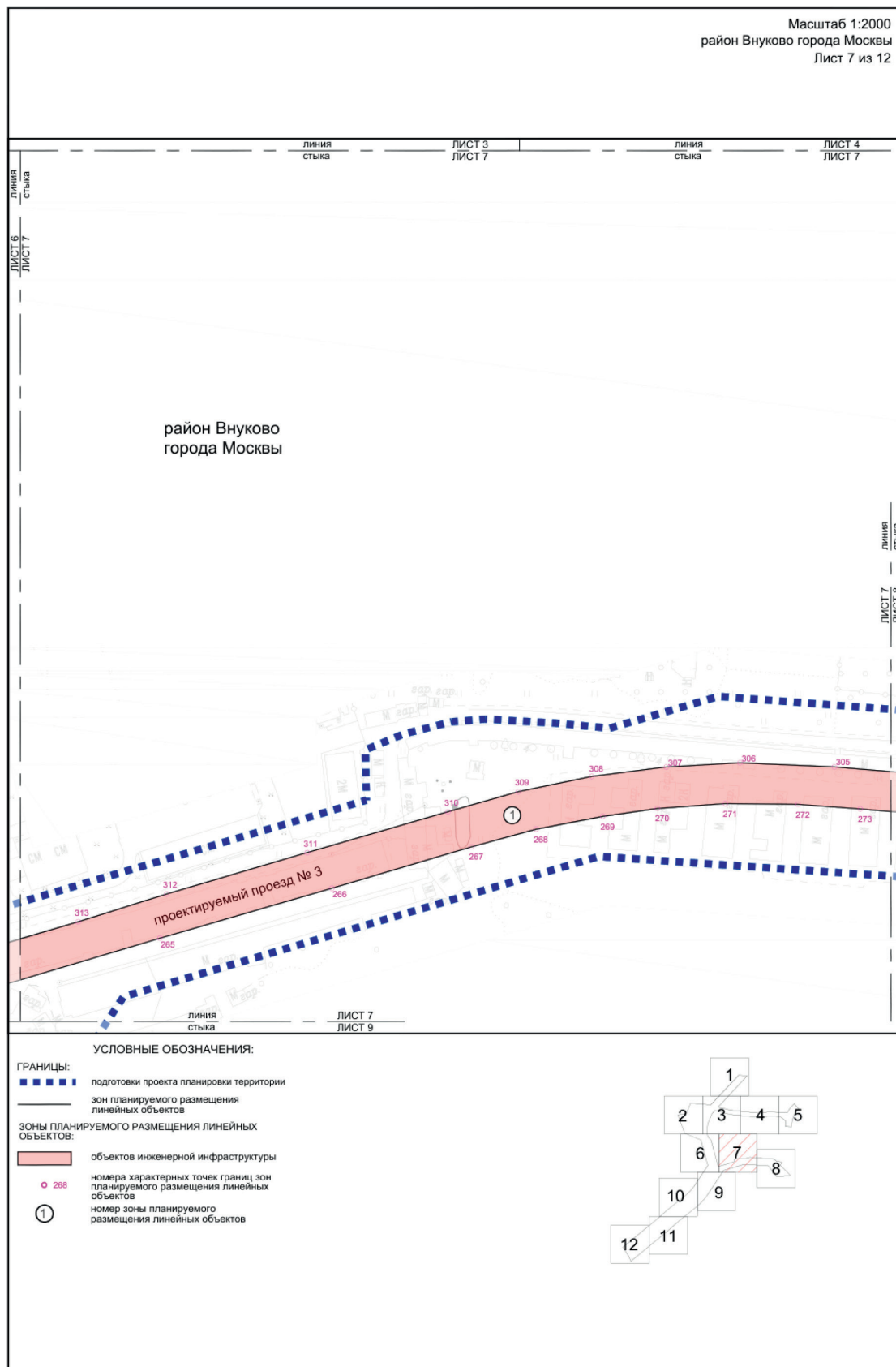






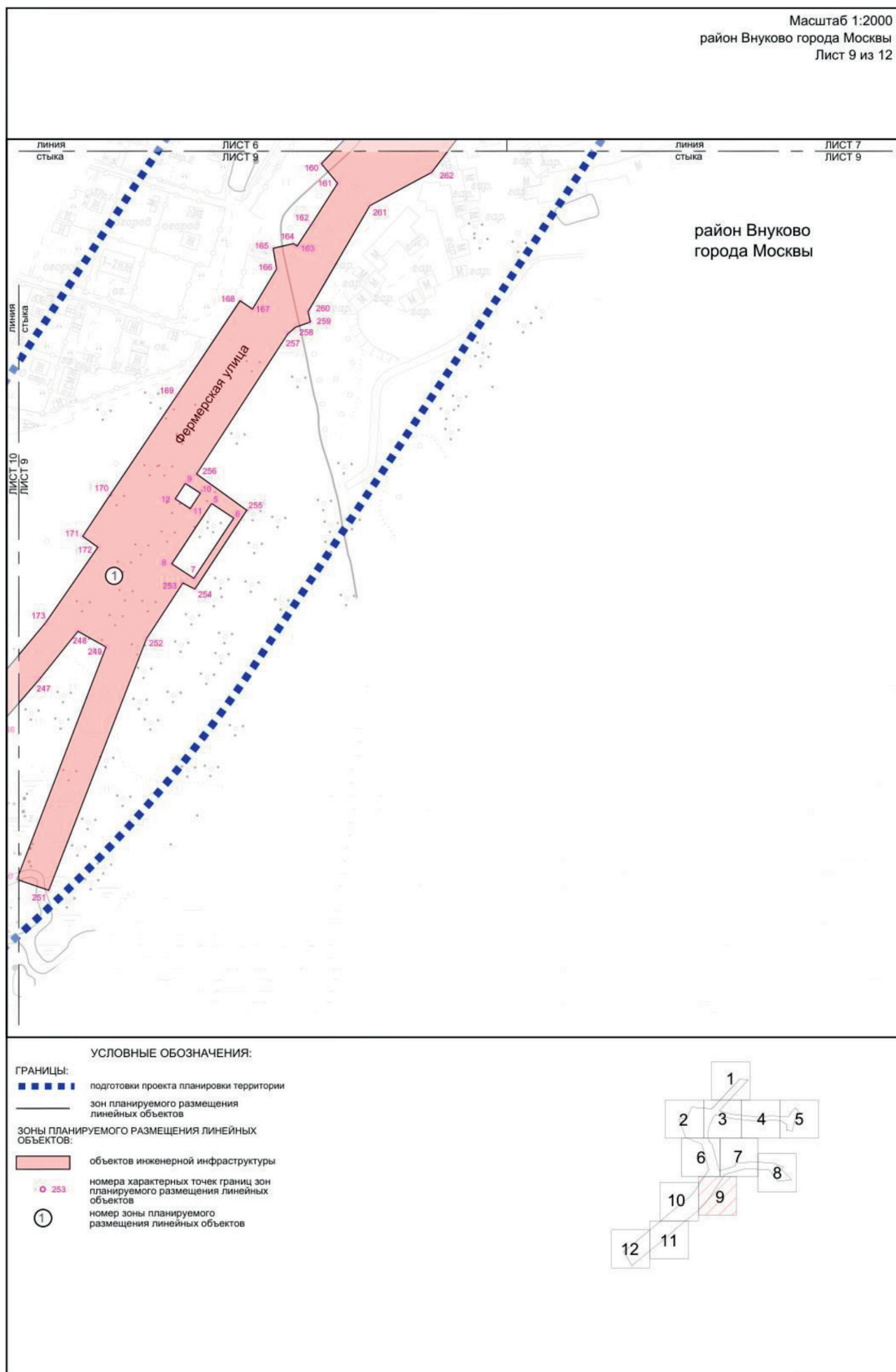




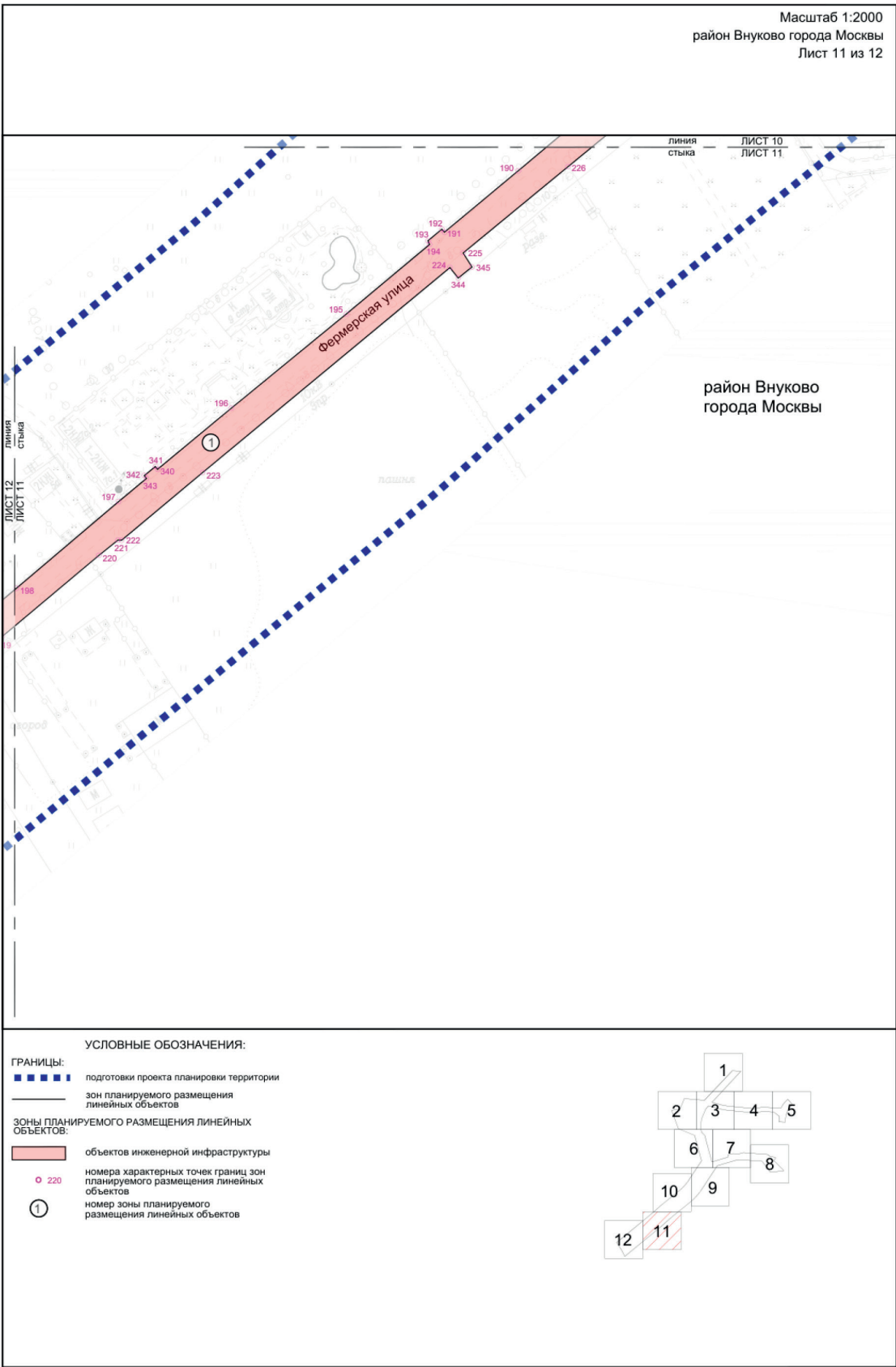


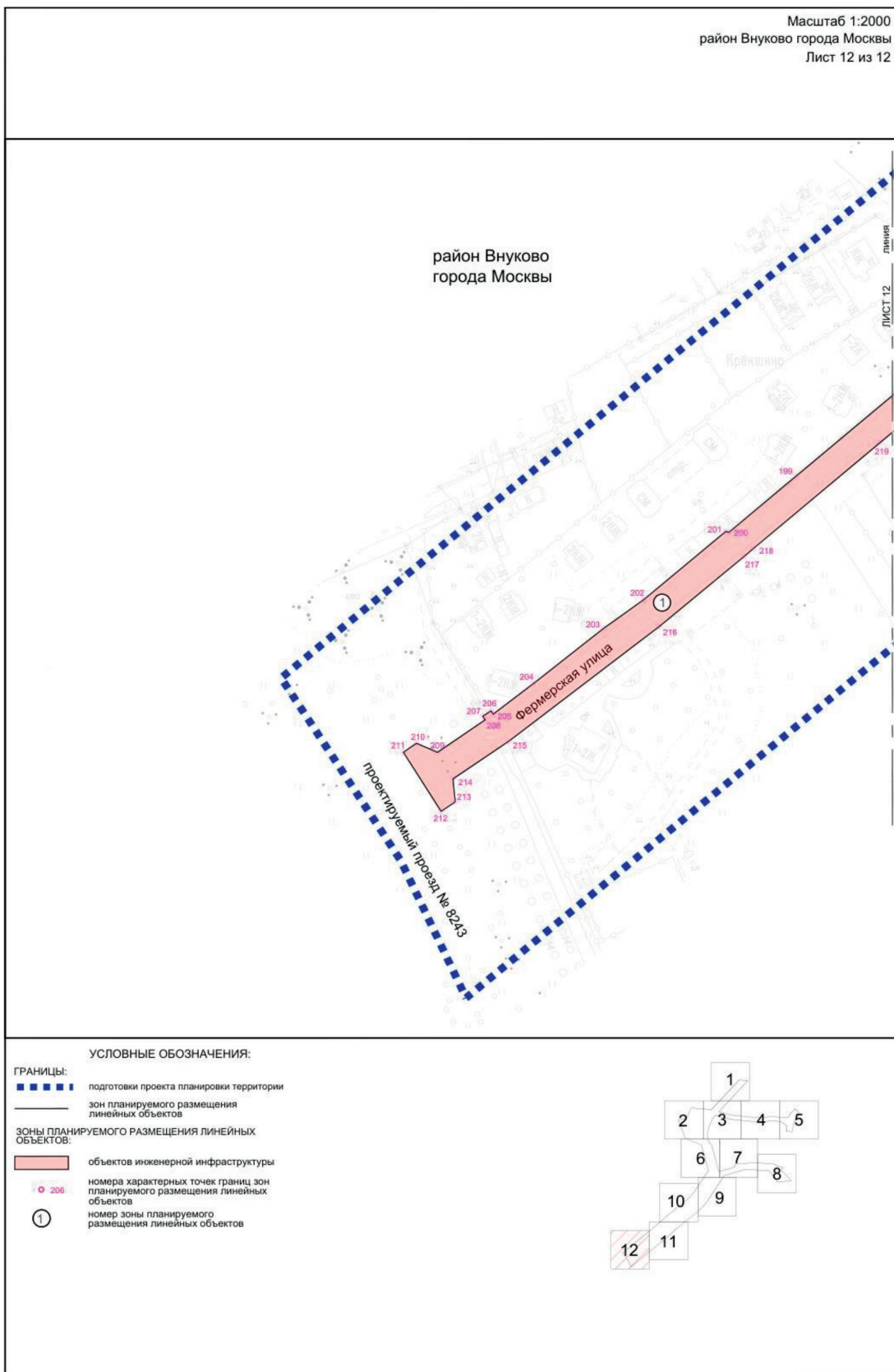










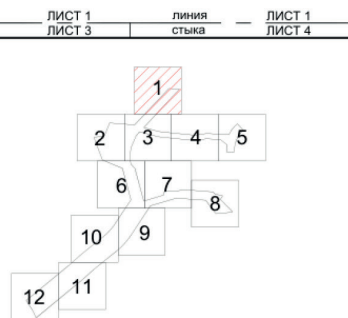


## 1.4. План "Функционально-планировочная организация территории"

Масштаб 1:2000  
район Внуково города Москвы  
Лист 1 из 12

район Внуково  
города Москвы

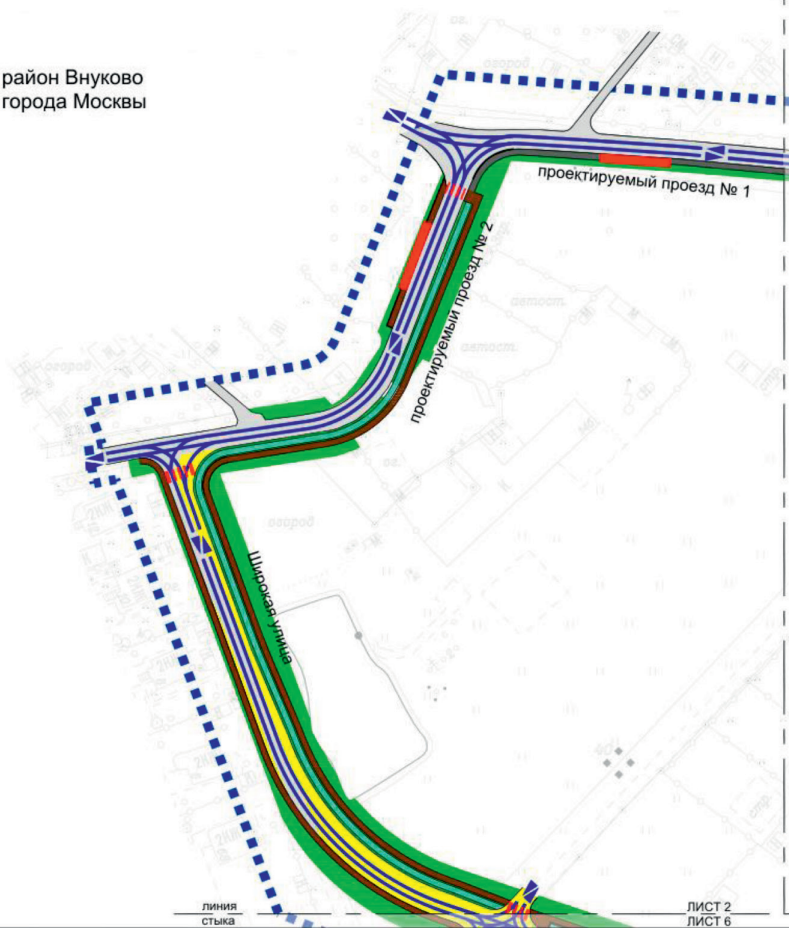
УСЛОВНЫЕ ОБОЗНАЧЕНИЯ:  
ГРАНИЦЫ:  
■ ■ ■ ■ ■ подготовки проекта планировки территории





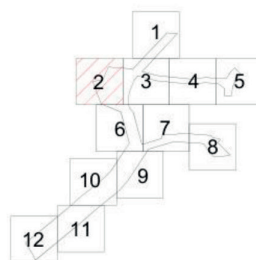
Масштаб 1:2000  
район Внуково города Москвы  
Лист 2 из 12

район Внуково  
города Москвы



- ГРАНИЦЫ:**
- подготовки проекта планировки территории
  - существующая проезжая часть
  - планируемая проезжая часть
  - планируемый тротуар
  - планируемая велосодорожка
  - организация движения транспорта
  - планируемый наземный пешеходный переход
  - планируемый остановочный пункт наземного городского пассажирского транспорта
  - благоустройство территории

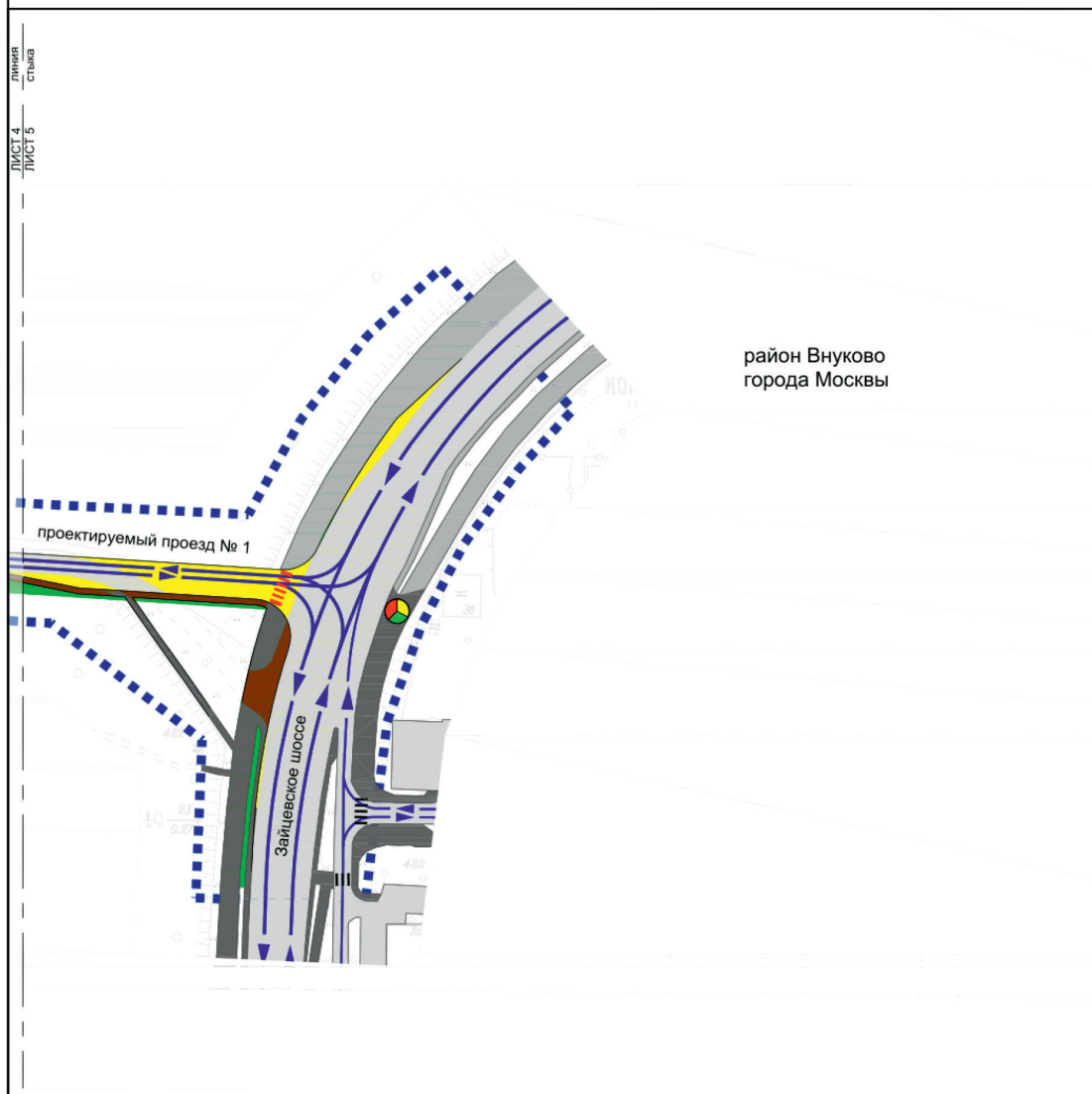
**УСЛОВНЫЕ ОБОЗНАЧЕНИЯ:**



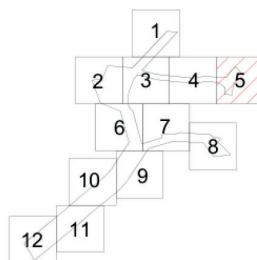


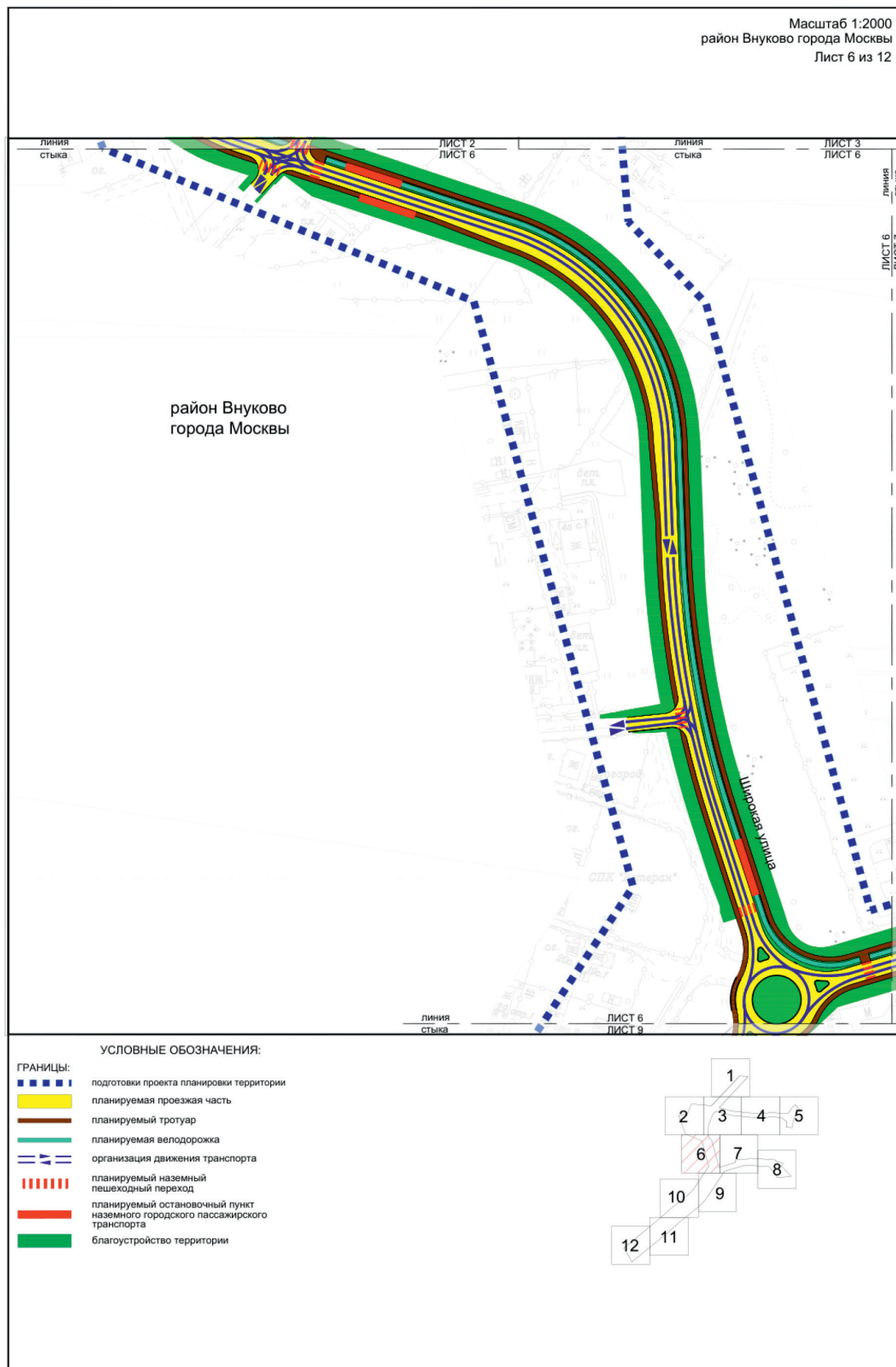


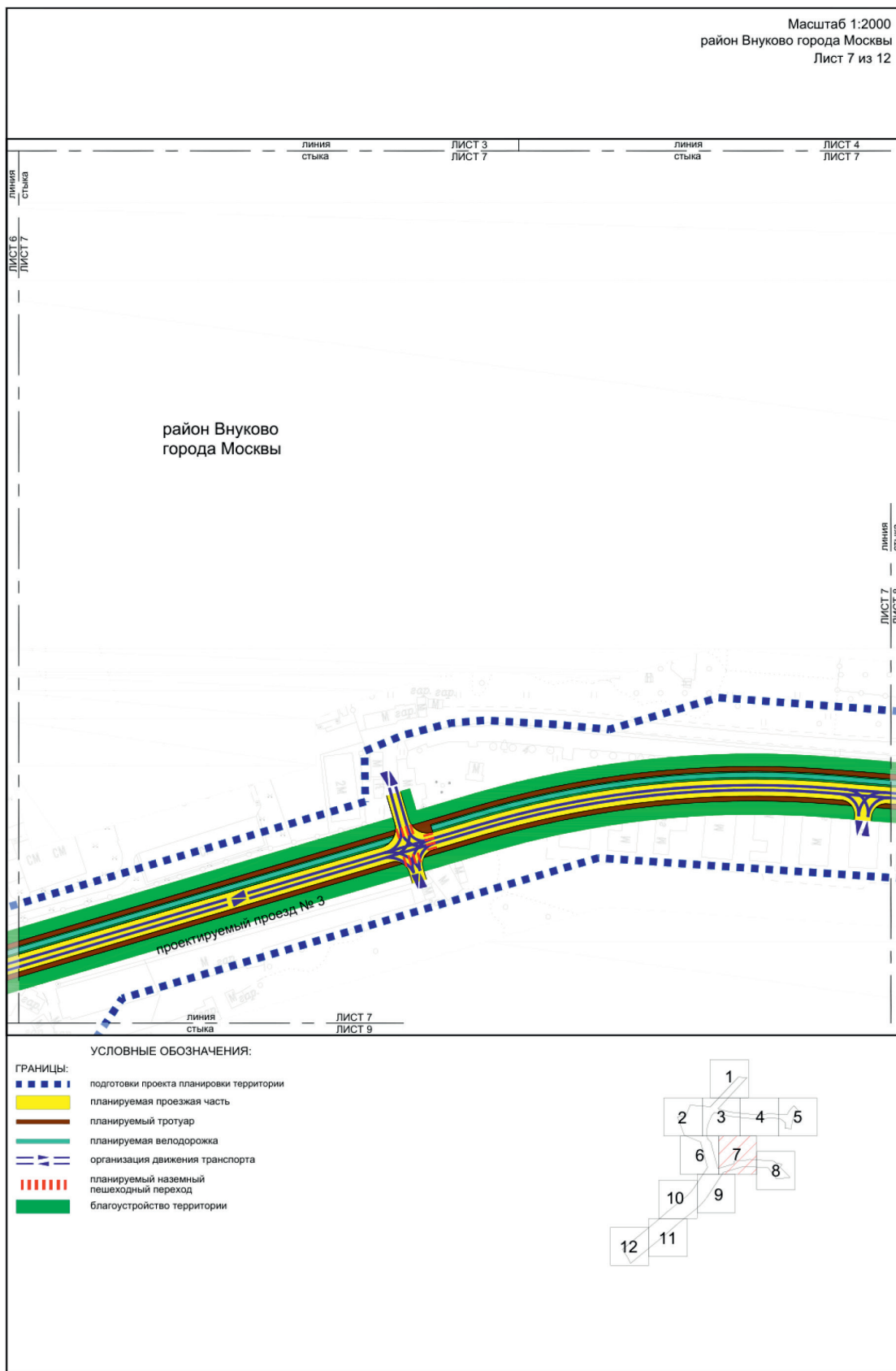
Масштаб 1:2000  
район Внуково города Москвы  
Лист 5 из 12



- УСЛОВНЫЕ ОБОЗНАЧЕНИЯ:
- ГРАНИЦЫ:
- — — — — подготовка проекта планировки территории
  - — — — — существующая проезжая часть
  - — — — — планируемая проезжая часть
  - — — — — существующий тротуар
  - — — — — планируемый тротуар
  - — — — — организация движения транспорта
  - — — — — существующий наземный пешеходный переход
  - — — — — планируемый наземный пешеходный переход
  - — — — — существующий светофорный объект
  - — — — — благоустройство территории

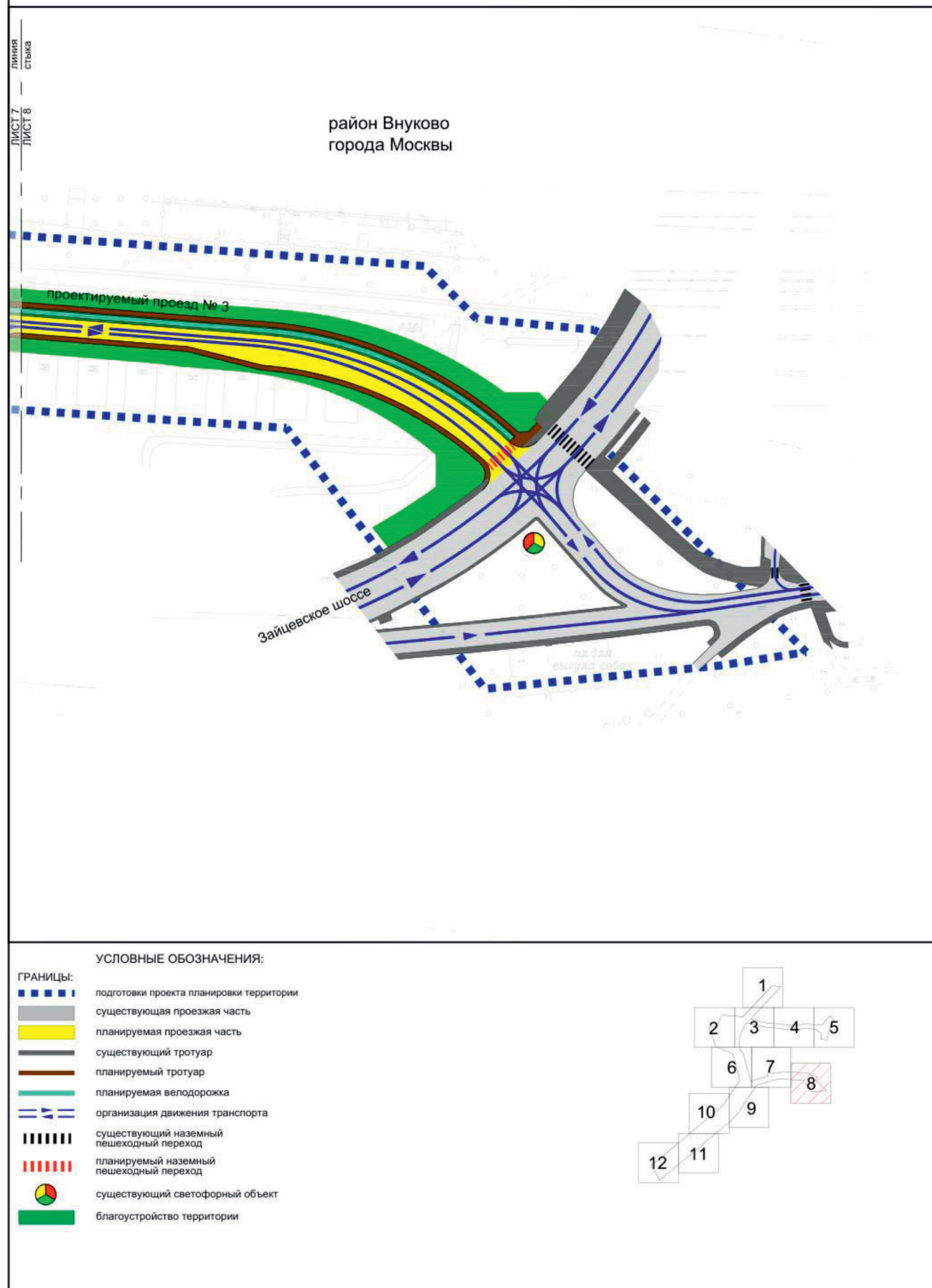




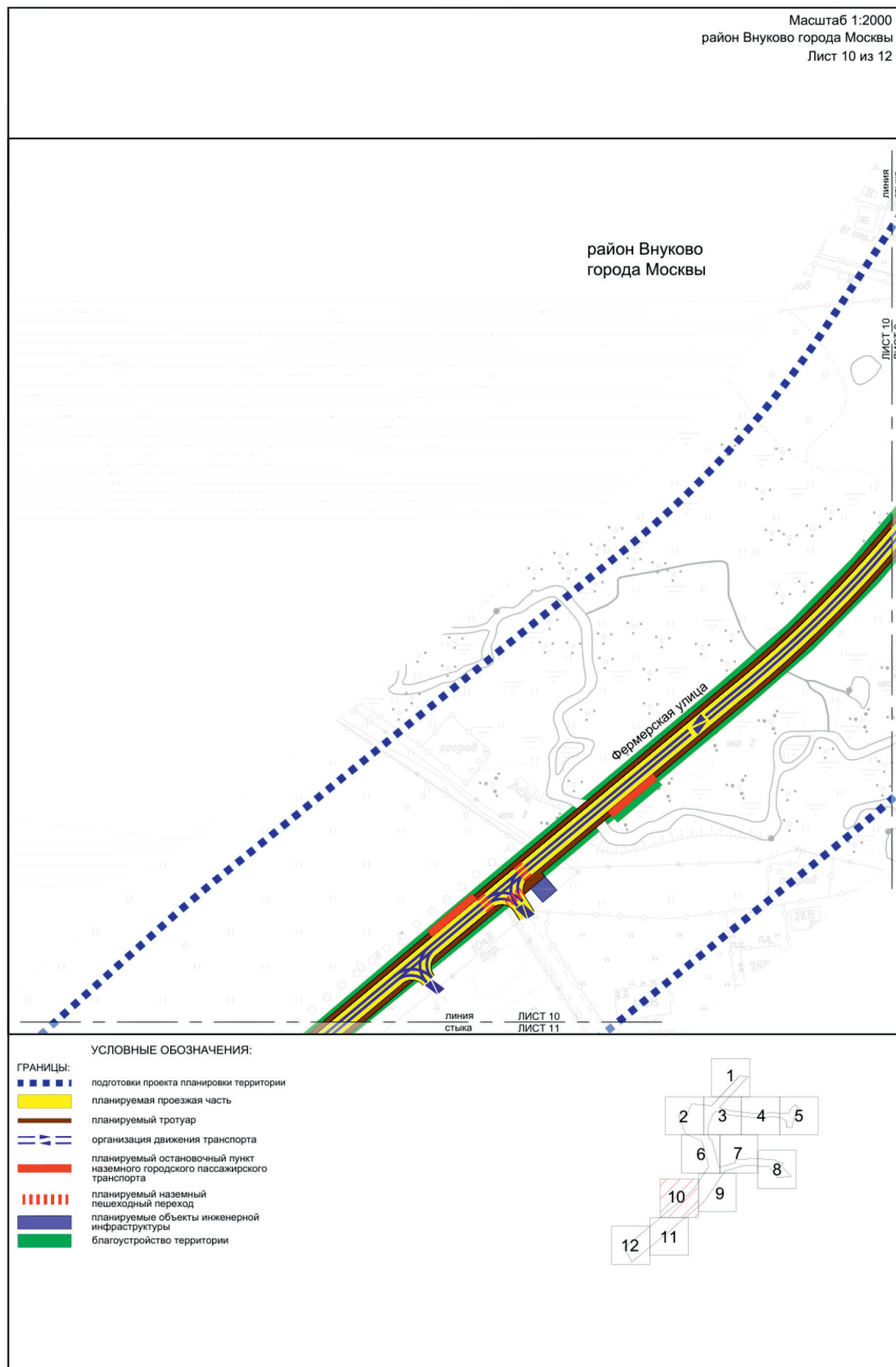




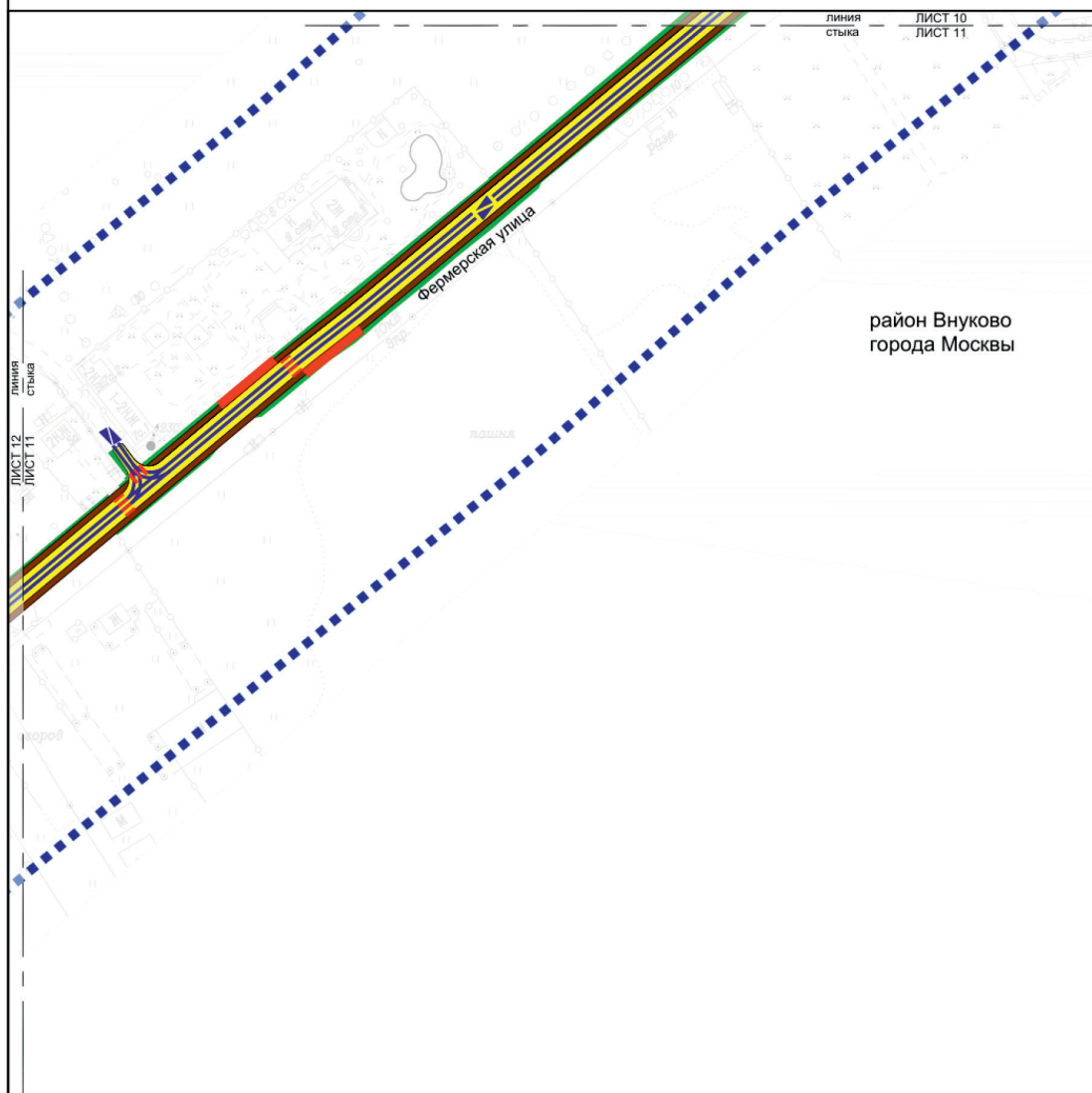
Масштаб 1:2000  
район Внуково города Москвы  
Лист 8 из 12





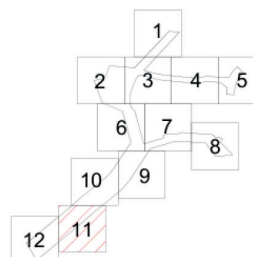


Масштаб 1:2000  
район Внуково города Москвы  
Лист 11 из 12



#### УСЛОВНЫЕ ОБОЗНАЧЕНИЯ:

- ГРАНИЦЫ:**
- — — — — подготовка проекта планировки территории
  - — — — — планируемая проезжая часть
  - — — — — планируемый тротуар
  - — — — — организация движения транспорта
  - — — — — планируемый наземный пешеходный переход
  - — — — — планируемый остановочный пункт наземного городского пассажирского транспорта
  - — — — — благоустройство территории







## 2. Положение о размещении линейных объектов

**2.1. Наименование, основные характеристики (категория, протяженность, проектная мощность, пропускная способность, грузонапряженность, интенсивность движения) и назначение планируемых для размещения линейных объектов, а также линейных объектов, подлежащих реконструкции в связи с изменением их местоположения**

Проект планировки территории линейного объекта – участок улично-дорожной сети для транспортного обслуживания территории хутора Брёхово в районе Внуково города Москвы от 5 мая 2010 г. № 17 «О Генеральном плане города Москвы», на основании распоряжения Москомархитектуры от 23 октября 2023 г. № 1996 «О подготовке проекта планировки территории линейного объекта – участок улично-дорожной сети для транспортного обслуживания территории хутора Брёхово в районе Внуково города Москвы».

В соответствии с Законом города Москвы от 5 мая 2010 г. № 17 «О Генеральном плане города Москвы» и СП 42.13330.2016 «СНиП 2.07.01-89\* Градостроительство. Планировка и застройка городских и сельских поселений» рассматриваемые участки улично-дорожной сети имеют следующие категории:

- Зайцевское шоссе – магистральная улица районного значения;
- проектируемый проезд № 1, проектируемый проезд № 2, Широкая улица, проектируемый проезд № 3, Фермерская улица – улицы местного значения;
- подъездные дороги – основные проезды.

Проектом планировки территории линейного объекта предусматриваются:

- реконструкция Зайцевского шоссе на участке от Школьной улицы, дом 3А до Школьной улицы, дом 3;
- реконструкция проектируемого проезда № 1 на участке от Дачной улицы, дом 8, строение 1 до Зайцевского шоссе;
- реконструкция проектируемого проезда № 1 на участке от проектируемого проезда № 2 до Дачной улицы, дом 8, строение 1;
- реконструкция проектируемого проезда № 2;
- реконструкция Широкой улицы на участке от проектируемого проезда № 2 до улицы Строителей, дом 4;
- строительство Широкой улицы на участке от улицы Строителей, дом 4 до проектируемого проезда № 3;
- строительство подъездной дороги в створе Широкой улицы, дом 12А;
- строительство подъездной дороги в створе Широкой улицы, дом 9;
- строительство кольцевого пересечения в створе проектируемого проезда № 3;
- строительство проектируемого проезда № 3;
- строительство подъездной дороги в створе квартала № 13, дом 1, строение 2;
- строительство Фермерской улицы на участке от Фермерской улицы, дом 26 до проектируемого проезда № 3;
- реконструкция Фермерской улицы на участке от проектируемого проезда № 8243 до Фермерской улицы, дом 26;
- реконструкция подъездной дороги в створе Фермерской улицы, дом 26;

- реконструкция подъездной дороги в створе Фермерской улицы, дом 5А;
- устройство остановочных пунктов наземного городского пассажирского транспорта (далее – НГПТ);
- устройство наземных пешеходных переходов;
- устройство светофорных объектов;
- устройство тротуаров;
- устройство велодорожек.

Необходимость обустройства остановок НГПТ в границах красных линий улично-дорожной сети с окончательным их местоположением и параметрами, в том числе необходимость обустройства заездных карманов, определяются на последующих стадиях проектирования.

В соответствии с СП 396.1325800.2018 «Улицы и дороги населенных пунктов. Правила градостроительного проектирования» пропускная способность проектируемых участков улично-дорожной сети (суммарно в одном направлении) составит:

- Зайцевское шоссе – 1520–2160 приведенных транспортных единиц;
- проектируемый проезд № 1 – 1520–2000 приведенных транспортных единиц;
- проектируемый проезд № 2 – 2000 приведенных транспортных единиц;
- Широкая улица – 2000 приведенных транспортных единиц;
- проектируемый проезд № 3 – 1520–2000 приведенных транспортных единиц;
- Фермерская улица – 2000 приведенных транспортных единиц.

В соответствии с расчетами транспортной модели Москвы и Московского региона, созданной на базе лицензионного программного комплекса «ЕММЕ», интенсивность движения транспорта проектируемых участков улично-дорожной сети (в одном направлении) составит:

- Зайцевское шоссе – 350–960 приведенных транспортных единиц в час пик;
- проектируемый проезд № 1 – 100 приведенных транспортных единиц в час пик;
- проектируемый проезд № 2 – 200 приведенных транспортных единиц в час пик;
- Широкая улица – 240–390 приведенных транспортных единиц в час пик;
- проектируемый проезд № 3 – 240–340 приведенных транспортных единиц в час пик;
- Фермерская улица – 100 приведенных транспортных единиц в час пик.

В целях развития инженерного обеспечения территории потребуются осуществить:

- прокладку водовыпусков дождевой канализации из зданий  $D=200$  мм;
- прокладку сетей дождевой канализации  $D=300$  мм,  $D=400$  мм,  $D=500$  мм;
- прокладку водоперепускных труб  $D=1000$  мм,  $2D=2000$  мм;
- строительство проточного очистного сооружения поверхностного стока;
- устройство участка открытого русла;
- прокладку и перекладку сетей наружного освещения;
- перекладку кабельных линий электроснабжения 0,4–20 кВ;



- перекладку воздушных линий 0,4–20 кВ;
- прокладку кабельных линий электроснабжения 0,4 кВ;
- строительство отдельно стоящей комплектной трансформаторной подстанции № 1;
- реконструкцию отдельно стоящей комплектной трансформаторной подстанции № 2;
- перекладку участка сети напорной канализации  $D=250$  мм;
- перекладку газопровода низкого давления  $D=110$  мм;
- перекладку телефонной канализации;
- перекладку бронированного кабеля связи.

Мероприятия по инженерному обеспечению территории (в том числе по перекладке, переустройству и реконструкции существующих сетей с сохранением обеспечения потребителей) и параметры инженерных коммуникаций определяются на последующих стадиях проектирования в соответствии с техническими условиями эксплуатирующих организаций.

Проектом планировки территории предусмотрены мероприятия по обеспечению сохранности и эксплуатационной надежности существующих инженерных коммуникаций, которые расположены в зоне проведения работ и не подлежат переустройству. Мероприятия по сохранению и реконструкции существующих инженерных коммуникаций с разработкой специальных мероприятий определяются на последующих стадиях проектирования.

Общий объем работ по перекладке, переустройству инженерных коммуникаций уточняется на последующих стадиях проектирования.

Проектом планировки территории предусмотрено благоустройство и озеленение территории после завершения строительно-монтажных работ с восстановлением почвенно-растительного слоя.

Для повышения качества городской среды, обеспечения безопасности пешеходов при реализации планировочных решений определены границы проведения мероприятий по комплексному благоустройству и озеленению территории общей площадью не менее 5,91 га, предусматривающих благоустройство территории вдоль улично-дорожной сети с организацией комфортного пешеходного и велосипедного движения на участках, прилегающих к проектируемой проезжей части.

Предложения по планируемому изъятию в установленном законом порядке земельных участков, расположенных в границах зон планируемого размещения линейных объектов, а также установлению сервитута для обеспечения строительства и эксплуатации линейных объектов представлены в проекте межевания территории.

#### Основные планировочные характеристики проекта планировки территории линейного объекта

№ п/п	Перечень основных планировочных характеристик	Содержание планировочных характеристик
1	2	3
1	Основание подготовки проекта планировки территории линейного объекта	1. Закон города Москвы от 5 мая 2010 г. № 17 «О Генеральном плане города Москвы». 2. Распоряжение Москомархитектуры от 23 октября 2023 г. № 1996 «О подготовке проекта планировки территории линейного объекта – участок улично-дорожной сети для транспортного обслуживания территории хутора Брехово в районе Внуково города Москвы»
2	Перечень проектов планировки территории, выполненных на прилегающую территорию	Постановление Правительства Москвы от 28 апреля 2022 г. № 786-ПП «Об утверждении проекта планировки территории вдоль Киевского направления Московской железной дороги с учетом строительства дополнительных путей и развития железнодорожной инфраструктуры на участке от Киевского вокзала до остановочного пункта «Апрелевка», остановочный пункт «Санино»
3	Категория линейного объекта	Зайцевское шоссе – магистральная улица районного значения. Проектируемый проезд № 1, проектируемый проезд № 2, Широкая улица, проектируемый проезд № 3, Фермерская улица – улицы местного значения. Подъездные дороги – основные проезды
4	Вид работ	Строительство, реконструкция
5	Краткое описание транспортно-планировочного решения	Строительство и реконструкция улично-дорожной сети для транспортного обслуживания территории хутора Брехово в районе Внуково города Москвы

№ п/п	Перечень основных планировочных характеристик	Содержание планировочных характеристик
1	2	3
6	Планировочные показатели линейного объекта	
6.1	Зайцевское шоссе на участке от Школьной улицы, дом 3А до Школьной улицы, дом 3	Реконструкция
	Протяженность	210,00 м (подлежит уточнению на последующих стадиях проектирования)
	Количество полос движения	2–3 полосы в каждом направлении
	Движение НГПТ	Предусматривается
	Остановочные пункты НГПТ	Не предусматриваются
	Тротуары	Предусматриваются
6.2	Проектируемый проезд № 1 на участке от Дачной улицы, дом 8, строение 1 до Зайцевского шоссе	Реконструкция
	Протяженность	715,00 м (подлежит уточнению на последующих стадиях проектирования)
	Количество полос движения	1–2 полосы в каждом направлении
	Движение НГПТ	Предусматривается
	Остановочные пункты НГПТ	Предусматриваются
	Тротуары	Предусматриваются
6.3	Проектируемый проезд № 1 на участке от проектируемого проезда № 2 до Дачной улицы, дом 8, строение 1	Реконструкция
	Протяженность	227,00 м (подлежит уточнению на последующих стадиях проектирования)
	Количество полос движения	1 полоса в каждом направлении
	Движение НГПТ	Предусматривается
	Остановочные пункты НГПТ	Предусматриваются
	Тротуары	Предусматриваются
6.4	Проектируемый проезд № 2	Реконструкция
	Протяженность	172,00 м (подлежит уточнению на последующих стадиях проектирования)
	Количество полос движения	1 полоса в каждом направлении
	Движение НГПТ	Предусматривается
	Остановочные пункты НГПТ	Предусматриваются
	Тротуары	Предусматриваются
6.5	Широкая улица на участке от проектируемого проезда № 2 до улицы Строителей, дом 4	Реконструкция
	Протяженность	190,00 м (подлежит уточнению на последующих стадиях проектирования)
	Количество полос движения	1 полоса в каждом направлении
	Движение НГПТ	Предусматривается

№ п/п	Перечень основных планировочных характеристик	Содержание планировочных характеристик
1	2	3
	Остановочные пункты НГПТ	Не предусматриваются
	Тротуары	Предусматриваются
6.6	Широкая улица на участке от улицы Строителей, дом 4 до проектируемого проезда № 3	Строительство
	Протяженность	450,00 м (подлежит уточнению на последующих стадиях проектирования)
	Количество полос движения	1 полоса в каждом направлении
	Движение НГПТ	Предусматривается
	Остановочные пункты НГПТ	Предусматриваются
	Тротуары	Предусматриваются
6.7	Подъездная дорога в створе Широкой улицы, дом 12А	Строительство
	Протяженность	9,00 м (подлежит уточнению на последующих стадиях проектирования)
	Количество полос движения	1 полоса в каждом направлении
	Движение НГПТ	Не предусматривается
	Остановочные пункты НГПТ	Не предусматриваются
	Тротуары	Не предусматриваются
6.8	Подъездная дорога в створе Широкой улицы, дом 9	Строительство
	Протяженность	26,00 м (подлежит уточнению на последующих стадиях проектирования)
	Количество полос движения	1 полоса в каждом направлении
	Движение НГПТ	Не предусматривается
	Остановочные пункты НГПТ	Не предусматриваются
	Тротуары	Не предусматриваются
6.9	Кольцевое пересечение в створе проектируемого проезда № 3	Строительство
	Протяженность	50,00 м (подлежит уточнению на последующих стадиях проектирования)
	Количество полос движения	1–2 полосы в одном направлении
	Движение НГПТ	Предусматривается
	Остановочные пункты НГПТ	Не предусматриваются
	Тротуары	Предусматриваются
6.10	Проектируемый проезд № 3	Строительство
	Протяженность	704,00 м (подлежит уточнению на последующих стадиях проектирования)
	Количество полос движения	1–2 полосы в каждом направлении
	Движение НГПТ	Не предусматривается

№ п/п	Перечень основных планировочных характеристик	Содержание планировочных характеристик
1	2	3
	Остановочные пункты НГПТ	Не предусматриваются
	Тротуары	Предусматриваются
6.11	Подъездная дорога в створе квартала № 13, дом 1, строение 2	Строительство
	Протяженность	10,00 м (подлежит уточнению на последующих стадиях проектирования)
	Количество полос движения	1 полоса в каждом направлении
	Движение НГПТ	Не предусматривается
	Остановочные пункты НГПТ	Не предусматриваются
	Тротуары	Не предусматриваются
6.12	Фермерская улица на участке от Фермерской улицы, дом 26 до проектируемого проезда № 3	Строительство
	Протяженность	470,00 м (подлежит уточнению на последующих стадиях проектирования)
	Количество полос движения	1 полоса в каждом направлении
	Движение НГПТ	Предусматривается
	Остановочные пункты НГПТ	Предусматриваются
	Тротуары	Предусматриваются
6.13	Фермерская улица на участке от проектируемого проезда № 8243 до Фермерской улицы, дом 26	Реконструкция
	Протяженность	638,00 м (подлежит уточнению на последующих стадиях проектирования)
	Количество полос движения	1 полоса в каждом направлении
	Движение НГПТ	Предусматривается
	Остановочные пункты НГПТ	Предусматриваются
	Тротуары	Предусматриваются
6.14	Подъездная дорога в створе Фермерской улицы, дом 26	Реконструкция
	Протяженность	10,00 м (подлежит уточнению на последующих стадиях проектирования)
	Количество полос движения	1 полоса в каждом направлении
	Движение НГПТ	Не предусматривается
	Остановочные пункты НГПТ	Не предусматриваются
	Тротуары	Не предусматриваются
6.15	Подъездная дорога в створе Фермерской улицы, дом 5А	Реконструкция
	Протяженность	10,00 м (подлежит уточнению на последующих стадиях проектирования)
	Количество полос движения	1 полоса в каждом направлении

№ п/п	Перечень основных планировочных характеристик	Содержание планировочных характеристик
1	2	3
	Движение НГПТ	Не предусматривается
	Остановочные пункты НГПТ	Не предусматриваются
	Тротуары	Не предусматриваются
7	Организация движения транспорта и пешеходов	Средства организации движения транспорта и пешеходов необходимо предусмотреть в соответствии с требованиями СП 42.13330.2016 «СНиП 2.07.01-89* Градостроительство. Планировка и застройка городских и сельских поселений», в том числе для маломобильных групп населения в соответствии с СП 59.13330.2020 «СНиП 35-01-2001 Доступность зданий и сооружений для маломобильных групп населения». В местах пересечения пешеходных путей с проезжей частью улиц и дорог предусматривается пониженный борт
7.1	Светофорные объекты	Предусматриваются
7.2	Наземные пешеходные переходы	Предусматриваются
8	Велодорожные сети	Предусматриваются
9	Мероприятия по благоустройству и озеленению территории	Предусматриваются

**2.2. Перечень субъектов Российской Федерации, перечень муниципальных районов, муниципальных округов, городских округов в составе субъектов Российской Федерации, перечень поселений, населенных пунктов, внутригородских территорий городов федерального значения, на территориях которых устанавливаются зоны планируемого размещения линейных объектов**

Зоны планируемого размещения линейных объектов и зоны планируемого размещения линейных объектов, подлежащих реконструкции в связи с изменением их местоположения, расположены в районе Внуково города Москвы.

**2.3. Перечень координат характерных точек границ зон планируемого размещения линейных объектов**

№ точки	Координаты точки (система координат, используемая для ведения Единого государственного реестра недвижимости (МСК-77))	
	X	Y
1	2	3
1	-7976.24	-22132.86
2	-7982.26	-22123.74
3	-8007.11	-22140.17
4	-8385.72	-22633.33
5	-8390.02	-22638.76
6	-8200.56	-22356.99
7	-8196.67	-22356.60
8	-8191.71	-22350.82
9	-7485.45	-22265.38

№ точки	Координаты точки (система координат, используемая для ведения Единого государственного реестра недвижимости (МСК-77))	
	X	Y
1	2	3
10	-7493.31	-22272.49
11	-7486.93	-22280.21
12	-7482.01	-22275.76
13	-7746.95	-21859.21
14	-7737.87	-21861.93
15	-7734.28	-21849.75
16	-7743.37	-21847.03
17	-7711.46	-22110.08
18	-7711.54	-22131.03

№ точки	Координаты точки (система координат, используемая для ведения Единого государственного реестра недвижимости (МСК-77))	
	X	Y
1	2	3
19	-7704.07	-22131.36
20	-7991.56	-22187.37
21	-7996.58	-22190.73
22	-8001.72	-22194.27
23	-8006.81	-22197.87
24	-8011.86	-22201.54
25	-8016.86	-22205.27
26	-8021.81	-22209.07
27	-8026.71	-22212.93
28	-8031.56	-22216.85
29	-8036.36	-22220.84
30	-8041.11	-22224.88
31	-8045.81	-22228.99
32	-8050.45	-22233.15
33	-8055.04	-22237.38
34	-8059.58	-22241.66
35	-8064.06	-22246.00
36	-8068.48	-22250.40
37	-8072.85	-22254.85
38	-8077.16	-22259.36
39	-8081.41	-22263.93
40	-8085.61	-22268.55
41	-8089.74	-22273.22
42	-8093.81	-22277.95
43	-8097.83	-22282.72
44	-8101.78	-22287.55
45	-8171.04	-22370.43
46	-8188.27	-22381.69
47	-8297.83	-22510.79
48	-8304.07	-22518.46
49	-8317.82	-22535.30
50	-8331.63	-22552.08
51	-8345.51	-22568.81
52	-8393.31	-22626.63
53	-8398.04	-22632.41
54	-8410.13	-22647.19
55	-8411.03	-22647.01
56	-8422.21	-22660.38

№ точки	Координаты точки (система координат, используемая для ведения Единого государственного реестра недвижимости (МСК-77))	
	X	Y
1	2	3
57	-8433.68	-22674.10
58	-8445.28	-22687.97
59	-8454.80	-22699.35
60	-8466.34	-22713.17
61	-8477.72	-22726.87
62	-8490.95	-22742.79
63	-8501.03	-22754.94
64	-8513.46	-22769.90
65	-8525.41	-22786.60
66	-8536.55	-22800.87
67	-8545.67	-22812.55
68	-8560.30	-22831.57
69	-8574.47	-22852.12
70	-8561.18	-22860.83
71	-8584.28	-22893.51
72	-8620.55	-22869.76
73	-8652.37	-22854.62
74	-8658.75	-22851.73
75	-8642.25	-22815.29
76	-8635.52	-22818.34
77	-8600.91	-22834.81
78	-8587.02	-22843.91
79	-8582.66	-22837.37
80	-8572.55	-22826.23
81	-8571.70	-22825.26
82	-8564.21	-22815.25
83	-8542.44	-22787.03
84	-8537.80	-22780.81
85	-8524.25	-22763.20
86	-8518.23	-22755.76
87	-8472.57	-22700.98
88	-8417.56	-22635.40
89	-8391.87	-22604.49
90	-8387.88	-22601.06
91	-8378.34	-22589.44
92	-8377.97	-22587.16
93	-8374.57	-22582.83
94	-8365.04	-22571.37



№ точки	Координаты точки (система координат, используемая для ведения Единого государственного реестра недвижимости (МСК-77))	
	X	Y
1	2	3
95	-8358.77	-22563.77
96	-8353.10	-22555.66
97	-8349.76	-22551.64
98	-8343.09	-22543.99
99	-8336.77	-22536.24
100	-8333.62	-22532.36
101	-8323.81	-22521.01
102	-8317.58	-22513.19
103	-8314.47	-22509.27
104	-8307.84	-22501.77
105	-8300.98	-22493.82
106	-8299.01	-22492.85
107	-8283.16	-22473.58
108	-8278.78	-22468.25
109	-8253.96	-22438.04
110	-8228.15	-22406.61
111	-8199.77	-22372.06
112	-8191.06	-22361.42
113	-8186.09	-22355.65
114	-8190.70	-22351.69
115	-8122.63	-22270.40
116	-8118.57	-22265.44
117	-8114.45	-22260.53
118	-8110.27	-22255.68
119	-8106.02	-22250.87
120	-8101.72	-22246.12
121	-8097.36	-22241.43
122	-8092.94	-22236.78
123	-8088.46	-22232.20
124	-8083.93	-22227.67
125	-8079.33	-22223.20
126	-8074.69	-22218.78
127	-8069.99	-22214.42
128	-8065.23	-22210.13
129	-8060.42	-22205.89
130	-8055.56	-22201.71
131	-8050.65	-22197.59
132	-8045.69	-22193.54

№ точки	Координаты точки (система координат, используемая для ведения Единого государственного реестра недвижимости (МСК-77))	
	X	Y
1	2	3
133	-8040.67	-22189.55
134	-8035.61	-22185.62
135	-8030.50	-22181.75
136	-8025.34	-22177.95
137	-8020.13	-22174.21
138	-8014.88	-22170.54
139	-8009.58	-22166.93
140	-8006.45	-22164.85
141	-7995.55	-22157.65
142	-8001.08	-22149.29
143	-7981.76	-22136.51
144	-7978.38	-22141.67
145	-7974.32	-22147.86
146	-7967.95	-22143.68
147	-7969.91	-22140.69
148	-7972.01	-22137.49
149	-7290.97	-21366.40
150	-7284.29	-21471.27
151	-7281.94	-21510.65
152	-7281.84	-21512.47
153	-7281.69	-21516.25
154	-7281.63	-21520.02
155	-7281.64	-21523.79
156	-7281.74	-21527.56
157	-7281.91	-21531.33
158	-7282.16	-21535.10
159	-7282.50	-21538.86
160	-7282.91	-21542.61
161	-7283.40	-21546.35
162	-7283.97	-21550.08
163	-7284.62	-21553.80
164	-7293.77	-21602.96
165	-7294.37	-21606.38
166	-7294.88	-21609.80
167	-7295.32	-21613.24
168	-7295.67	-21616.68
169	-7295.95	-21620.14
170	-7296.15	-21623.60

№ точки	Координаты точки (система координат, используемая для ведения Единого государственного реестра недвижимости (МСК-77))	
	X	Y
1	2	3
171	-7296.26	-21627.06
172	-7296.30	-21630.52
173	-7296.26	-21633.99
174	-7296.13	-21637.45
175	-7295.93	-21640.91
176	-7293.74	-21671.62
177	-7292.83	-21682.60
178	-7286.52	-21755.69
179	-7281.11	-21755.20
180	-7278.60	-21787.54
181	-7276.07	-21792.58
182	-7272.71	-21836.17
183	-7271.41	-21847.24
184	-7277.55	-21847.88
185	-7275.32	-21867.49
186	-7273.23	-21885.50
187	-7272.86	-21888.30
188	-7272.42	-21891.09
189	-7271.89	-21893.87
190	-7271.29	-21896.64
191	-7270.70	-21899.03
192	-7253.71	-21964.60
193	-7249.32	-21981.06
194	-7240.46	-22013.32
195	-7236.33	-22028.66
196	-7219.09	-22091.51
197	-7218.04	-22096.72
198	-7217.06	-22101.94
199	-7216.17	-22107.18
200	-7215.35	-22112.44
201	-7214.61	-22117.70
202	-7213.95	-22122.98
203	-7213.37	-22128.26
204	-7213.14	-22130.58
205	-7206.86	-22195.44
206	-7203.23	-22229.02
207	-7201.78	-22238.37
208	-7218.17	-22230.36

№ точки	Координаты точки (система координат, используемая для ведения Единого государственного реестра недвижимости (МСК-77))	
	X	Y
1	2	3
209	-7221.78	-22196.97
210	-7228.07	-22132.02
211	-7228.61	-22126.84
212	-7229.22	-22121.67
213	-7229.91	-22116.52
214	-7230.69	-22111.37
215	-7231.54	-22106.24
216	-7232.47	-22101.12
217	-7233.48	-22096.02
218	-7233.68	-22095.03
219	-7248.90	-22039.53
220	-7245.04	-22035.86
221	-7276.36	-21911.85
222	-7277.05	-21909.26
223	-7281.15	-21894.17
224	-7282.37	-21886.87
225	-7283.48	-21879.06
226	-7284.85	-21869.15
227	-7285.86	-21859.19
228	-7286.22	-21854.20
229	-7289.32	-21824.22
230	-7292.30	-21789.40
231	-7296.78	-21744.54
232	-7298.37	-21729.62
233	-7299.75	-21714.69
234	-7302.09	-21685.85
235	-7305.02	-21634.53
236	-7304.97	-21619.54
237	-7305.05	-21618.43
238	-7305.24	-21614.85
239	-7305.35	-21611.28
240	-7305.38	-21607.70
241	-7305.33	-21604.12
242	-7305.20	-21600.55
243	-7304.99	-21596.98
244	-7304.70	-21593.41
245	-7304.33	-21589.85
246	-7299.95	-21551.79

№ точки	Координаты точки (система координат, используемая для ведения Единого государственного реестра недвижимости (МСК-77))	
	X	Y
1	2	3
247	-7299.65	-21548.97
248	-7299.34	-21545.41
249	-7299.11	-21541.84
250	-7298.97	-21538.27
251	-7298.90	-21534.69
252	-7298.91	-21531.11
253	-7299.01	-21527.53
254	-7299.18	-21523.96
255	-7302.26	-21472.37
256	-7308.62	-21372.84
257	-7403.15	-21376.16
258	-7404.13	-21338.46
259	-7352.77	-21332.89
260	-7352.09	-21332.95
261	-7351.41	-21332.98
262	-7350.73	-21333.00
263	-7350.05	-21332.99
264	-7349.37	-21332.96
265	-7348.69	-21332.90
266	-7348.02	-21332.82
267	-7347.34	-21332.72
268	-7346.68	-21332.60
269	-7346.01	-21332.45
270	-7343.49	-21331.83
271	-7340.98	-21331.19
272	-7338.48	-21330.51
273	-7335.99	-21329.81
274	-7333.50	-21329.07
275	-7331.02	-21328.31
276	-7328.55	-21327.52
277	-7326.09	-21326.70
278	-7323.64	-21325.86
279	-7321.20	-21324.98
280	-7318.77	-21324.08
281	-7316.35	-21323.15
282	-7313.94	-21322.19
283	-7311.55	-21321.20
284	-7309.16	-21320.19

№ точки	Координаты точки (система координат, используемая для ведения Единого государственного реестра недвижимости (МСК-77))	
	X	Y
1	2	3
285	-7306.79	-21319.15
286	-7304.42	-21318.08
287	-7302.07	-21316.99
288	-7299.74	-21315.86
289	-7297.41	-21314.71
290	-7295.10	-21313.54
291	-7292.81	-21312.33
292	-7290.53	-21311.11
293	-7288.26	-21309.85
294	-7286.00	-21308.57
295	-7283.76	-21307.26
296	-7281.54	-21305.93
297	-7279.33	-21304.57
298	-7277.14	-21303.19
299	-7274.97	-21301.78
300	-7272.81	-21300.34
301	-7270.66	-21298.88
302	-7268.54	-21297.40
303	-7266.43	-21295.89
304	-7264.34	-21294.36
305	-7262.26	-21292.80
306	-7260.21	-21291.23
307	-7258.17	-21289.62
308	-7256.15	-21288.00
309	-7254.15	-21286.35
310	-7252.17	-21284.67
311	-7250.21	-21282.98
312	-7248.27	-21281.26
313	-7246.35	-21279.52
314	-7244.45	-21277.76
315	-7242.57	-21275.97
316	-7240.71	-21274.17
317	-7238.87	-21272.34
318	-7237.05	-21270.49
319	-7235.25	-21268.62
320	-7206.11	-21296.52
321	-7208.81	-21299.34
322	-7211.55	-21302.12

№ точки	Координаты точки (система координат, используемая для ведения Единого государственного реестра недвижимости (МСК-77))	
	X	Y
1	2	3
323	-7214.34	-21304.85
324	-7217.17	-21307.54
325	-7220.04	-21310.18
326	-7222.95	-21312.78
327	-7225.90	-21315.34
328	-7228.89	-21317.84
329	-7231.92	-21320.31
330	-7234.98	-21322.72
331	-7238.08	-21325.09
332	-7241.22	-21327.41
333	-7244.40	-21329.68
334	-7247.60	-21331.90
335	-7250.85	-21334.07
336	-7254.12	-21336.19
337	-7257.43	-21338.26
338	-7260.77	-21340.28
339	-7264.14	-21342.25
340	-7267.54	-21344.16
341	-7270.97	-21346.02
342	-7274.43	-21347.83
343	-7277.91	-21349.59
344	-7281.43	-21351.29
345	-7284.97	-21352.93
346	-7288.53	-21354.52
347	-7291.64	-21355.86
348	-7295.73	-21357.54
349	-7299.36	-21358.97
350	-7303.01	-21360.33
351	-7306.69	-21361.64
352	-7309.28	-21362.52
353	-7314.10	-21364.10
354	-7317.83	-21365.24
355	-7321.58	-21366.32
356	-7325.35	-21367.34
357	-7329.13	-21368.31
358	-7332.92	-21369.21
359	-7336.73	-21370.06
360	-7340.55	-21370.85

№ точки	Координаты точки (система координат, используемая для ведения Единого государственного реестра недвижимости (МСК-77))	
	X	Y
1	2	3
361	-7344.39	-21371.58
362	-7348.23	-21372.25
363	-7352.09	-21372.86
364	-7355.95	-21373.41
365	-7359.82	-21373.91
366	-7363.70	-21374.34
367	-7367.58	-21374.71
368	-7371.47	-21375.02
369	-7375.37	-21375.27
370	-7379.27	-21375.46
371	-7383.17	-21375.59
372	-7387.07	-21375.67
373	-7390.97	-21375.68
374	-7316.32	-22316.93
375	-7315.83	-22315.12
376	-7315.26	-22313.33
377	-7314.62	-22311.57
378	-7313.91	-22309.84
379	-7313.12	-22308.13
380	-7312.26	-22306.47
381	-7311.33	-22304.84
382	-7310.33	-22303.25
383	-7309.27	-22301.71
384	-7308.14	-22300.21
385	-7306.94	-22298.76
386	-7305.69	-22297.37
387	-7304.38	-22296.03
388	-7303.01	-22294.74
389	-7301.59	-22293.52
390	-7300.11	-22292.36
391	-7298.59	-22291.26
392	-7297.03	-22290.23
393	-7295.42	-22289.26
394	-7293.77	-22288.37
395	-7292.09	-22287.55
396	-7290.37	-22286.79
397	-7288.62	-22286.12
398	-7286.84	-22285.51

№ точки	Координаты точки (система координат, используемая для ведения Единого государственного реестра недвижимости (МСК-77))	
	X	Y
1	2	3
399	-7285.04	-22284.99
400	-7284.63	-22284.88
401	-7216.26	-22257.25
402	-7200.44	-22250.85
403	-7198.23	-22271.53
404	-7278.53	-22303.99
405	-7279.67	-22304.26
406	-7281.00	-22304.65
407	-7282.31	-22305.11
408	-7283.58	-22305.65
409	-7284.83	-22306.26
410	-7286.03	-22306.94
411	-7287.19	-22307.69
412	-7288.31	-22308.51
413	-7289.38	-22309.39
414	-7290.40	-22310.33
415	-7291.36	-22311.33
416	-7292.26	-22312.38
417	-7293.10	-22313.48
418	-7293.87	-22314.63
419	-7294.58	-22315.82
420	-7295.22	-22317.05
421	-7295.78	-22318.32
422	-7296.27	-22319.61
423	-7296.69	-22320.93
424	-7741.66	-22069.76
425	-7736.71	-22071.43
426	-7731.73	-22073.03
427	-7726.72	-22074.55
428	-7721.69	-22076.00
429	-7716.64	-22077.36
430	-7711.57	-22078.66
431	-7706.48	-22079.87
432	-7701.38	-22081.00
433	-7696.25	-22082.06
434	-7691.12	-22083.04
435	-7685.96	-22083.94
436	-7680.79	-22084.76

№ точки	Координаты точки (система координат, используемая для ведения Единого государственного реестра недвижимости (МСК-77))	
	X	Y
1	2	3
437	-7675.62	-22085.50
438	-7670.43	-22086.17
439	-7665.23	-22086.75
440	-7660.02	-22087.25
441	-7654.81	-22087.68
442	-7649.59	-22088.02
443	-7644.36	-22088.29
444	-7639.13	-22088.47
445	-7635.78	-22088.55
446	-7590.82	-22090.22
447	-7587.90	-22090.36
448	-7584.99	-22090.58
449	-7582.08	-22090.89
450	-7579.18	-22091.27
451	-7576.29	-22091.73
452	-7573.42	-22092.27
453	-7570.56	-22092.89
454	-7567.72	-22093.58
455	-7564.90	-22094.36
456	-7562.10	-22095.21
457	-7559.33	-22096.14
458	-7556.58	-22097.14
459	-7553.87	-22098.22
460	-7551.18	-22099.37
461	-7548.52	-22100.59
462	-7545.90	-22101.89
463	-7543.32	-22103.26
464	-7540.77	-22104.69
465	-7538.27	-22106.20
466	-7535.80	-22107.78
467	-7533.38	-22109.42
468	-7531.01	-22111.13
469	-7528.68	-22112.90
470	-7526.41	-22114.73
471	-7524.18	-22116.63
472	-7522.01	-22118.58
473	-7519.89	-22120.60
474	-7517.83	-22122.67

№ точки	Координаты точки (система координат, используемая для ведения Единого государственного реестра недвижимости (МСК-77))	
	X	Y
1	2	3
475	-7515.82	-22124.80
476	-7513.87	-22126.98
477	-7511.99	-22129.22
478	-7510.16	-22131.50
479	-7508.40	-22133.84
480	-7506.71	-22136.22
481	-7505.08	-22138.64
482	-7503.51	-22141.12
483	-7502.02	-22143.63
484	-7500.59	-22146.18
485	-7499.24	-22148.77
486	-7497.95	-22151.40
487	-7496.74	-22154.06
488	-7495.60	-22156.75
489	-7494.54	-22159.48
490	-7493.55	-22162.23
491	-7493.04	-22163.73
492	-7456.09	-22274.49
493	-7455.26	-22276.87
494	-7454.35	-22279.22
495	-7453.37	-22281.55
496	-7452.32	-22283.84
497	-7451.19	-22286.09
498	-7450.00	-22288.31
499	-7448.73	-22290.49
500	-7447.39	-22292.63
501	-7445.99	-22294.73
502	-7444.52	-22296.78
503	-7442.99	-22298.78
504	-7441.40	-22300.74
505	-7439.74	-22302.64
506	-7438.02	-22304.49
507	-7436.25	-22306.28
508	-7434.42	-22308.01
509	-7432.54	-22309.69
510	-7430.60	-22311.31
511	-7428.61	-22312.86
512	-7426.58	-22314.35

№ точки	Координаты точки (система координат, используемая для ведения Единого государственного реестра недвижимости (МСК-77))	
	X	Y
1	2	3
513	-7424.50	-22315.78
514	-7422.37	-22317.13
515	-7420.21	-22318.42
516	-7418.00	-22319.64
517	-7415.76	-22320.79
518	-7413.48	-22321.87
519	-7411.16	-22322.88
520	-7408.82	-22323.81
521	-7408.11	-22324.08
522	-7322.03	-22355.78
523	-7302.84	-22362.85
524	-7305.21	-22379.00
525	-7306.40	-22384.21
526	-7307.49	-22388.99
527	-7323.44	-22385.34
528	-7321.97	-22378.49
529	-7344.10	-22370.02
530	-7371.37	-22359.60
531	-7397.63	-22350.55
532	-7426.56	-22340.08
533	-7426.86	-22339.97
534	-7429.30	-22339.02
535	-7431.72	-22338.00
536	-7434.10	-22336.91
537	-7436.45	-22335.74
538	-7438.76	-22334.50
539	-7441.03	-22333.20
540	-7443.26	-22331.82
541	-7445.45	-22330.38
542	-7447.59	-22328.87
543	-7449.69	-22327.29
544	-7451.73	-22325.66
545	-7453.73	-22323.96
546	-7455.67	-22322.20
547	-7457.56	-22320.38
548	-7459.39	-22318.50
549	-7461.16	-22316.57
550	-7462.88	-22314.59



№ точки	Координаты точки (система координат, используемая для ведения Единого государственного реестра недвижимости (МСК-77))	
	X	Y
1	2	3
551	-7464.53	-22312.56
552	-7466.12	-22310.47
553	-7467.65	-22308.34
554	-7469.11	-22306.17
555	-7470.50	-22303.94
556	-7471.82	-22301.68
557	-7473.08	-22299.38
558	-7474.26	-22297.04
559	-7475.37	-22294.67
560	-7476.41	-22292.26
561	-7477.38	-22289.83
562	-7478.27	-22287.36
563	-7479.08	-22284.87
564	-7479.82	-22282.36
565	-7516.51	-22171.69
566	-7517.33	-22169.33
567	-7518.25	-22166.93
568	-7519.24	-22164.56
569	-7520.31	-22162.22
570	-7521.44	-22159.92
571	-7522.65	-22157.66
572	-7523.93	-22155.43
573	-7525.28	-22153.24
574	-7526.70	-22151.10
575	-7528.18	-22149.00
576	-7529.73	-22146.95
577	-7531.34	-22144.95
578	-7533.01	-22143.00
579	-7534.74	-22141.10
580	-7536.53	-22139.25
581	-7538.38	-22137.47
582	-7540.28	-22135.74
583	-7542.23	-22134.07
584	-7544.24	-22132.47
585	-7546.29	-22130.92
586	-7548.39	-22129.44
587	-7550.54	-22128.03
588	-7552.73	-22126.69

№ точки	Координаты точки (система координат, используемая для ведения Единого государственного реестра недвижимости (МСК-77))	
	X	Y
1	2	3
589	-7554.96	-22125.41
590	-7557.22	-22124.20
591	-7559.53	-22123.07
592	-7561.87	-22122.01
593	-7564.24	-22121.02
594	-7566.64	-22120.10
595	-7569.07	-22119.26
596	-7571.52	-22118.50
597	-7574.00	-22117.81
598	-7576.49	-22117.20
599	-7579.00	-22116.67
600	-7581.53	-22116.22
601	-7584.07	-22115.84
602	-7586.63	-22115.55
603	-7589.19	-22115.33
604	-7591.75	-22115.20
605	-7636.71	-22113.53
606	-7642.10	-22113.29
607	-7647.85	-22112.96
608	-7653.59	-22112.56
609	-7659.33	-22112.07
610	-7665.06	-22111.50
611	-7670.78	-22110.85
612	-7676.49	-22110.13
613	-7682.20	-22109.32
614	-7687.89	-22108.43
615	-7693.56	-22107.47
616	-7699.23	-22106.43
617	-7699.59	-22106.36
618	-7704.87	-22105.31
619	-7710.51	-22104.11
620	-7710.86	-22104.03
621	-7716.12	-22102.83
622	-7721.72	-22101.47
623	-7727.29	-22100.04
624	-7732.85	-22098.53
625	-7738.39	-22096.94
626	-7760.80	-21817.75

№ точки	Координаты точки (система координат, используемая для ведения Единого государственного реестра недвижимости (МСК-77))	
	X	Y
1	2	3
627	-7759.26	-21812.40
628	-7757.80	-21807.03
629	-7756.42	-21801.64
630	-7755.11	-21796.22
631	-7753.89	-21790.79
632	-7752.74	-21785.34
633	-7751.67	-21779.88
634	-7750.68	-21774.40
635	-7749.77	-21768.91
636	-7748.93	-21763.40
637	-7748.18	-21757.89
638	-7747.50	-21752.36
639	-7746.91	-21746.83
640	-7746.39	-21741.28
641	-7745.96	-21735.73
642	-7745.60	-21730.18
643	-7745.32	-21724.61
644	-7745.13	-21719.05
645	-7745.01	-21713.48
646	-7744.97	-21707.92
647	-7745.02	-21702.35
648	-7745.14	-21696.78
649	-7745.34	-21691.22
650	-7745.63	-21685.66
651	-7745.99	-21680.10
652	-7746.22	-21677.09
653	-7755.86	-21564.20
654	-7756.20	-21560.91
655	-7756.63	-21557.63
656	-7757.13	-21554.35
657	-7757.71	-21551.09
658	-7758.38	-21547.85
659	-7759.12	-21544.62
660	-7759.93	-21541.42
661	-7760.83	-21538.23
662	-7761.80	-21535.06
663	-7762.84	-21531.92
664	-7763.97	-21528.81

№ точки	Координаты точки (система координат, используемая для ведения Единого государственного реестра недвижимости (МСК-77))	
	X	Y
1	2	3
665	-7765.17	-21525.72
666	-7766.44	-21522.67
667	-7767.78	-21519.64
668	-7769.20	-21516.65
669	-7770.69	-21513.69
670	-7772.25	-21510.77
671	-7773.88	-21507.89
672	-7775.58	-21505.05
673	-7777.35	-21502.25
674	-7779.19	-21499.50
675	-7781.09	-21496.79
676	-7783.05	-21494.13
677	-7785.09	-21491.51
678	-7787.18	-21488.95
679	-7788.87	-21486.96
680	-7801.42	-21487.02
681	-7801.75	-21487.47
682	-7804.04	-21490.68
683	-7806.29	-21493.94
684	-7808.47	-21497.22
685	-7810.61	-21500.55
686	-7812.69	-21503.90
687	-7814.72	-21507.29
688	-7816.70	-21510.71
689	-7817.54	-21512.21
690	-7875.42	-21467.01
691	-7867.12	-21374.70
692	-7865.90	-21366.40
693	-7864.62	-21358.12
694	-7863.29	-21349.85
695	-7764.25	-21446.27
696	-7764.27	-21459.82
697	-7762.94	-21461.65
698	-7760.82	-21464.67
699	-7758.77	-21467.73
700	-7756.79	-21470.84
701	-7754.87	-21473.99
702	-7753.02	-21477.18

№ точки	Координаты точки (система координат, используемая для ведения Единого государственного реестра недвижимости (МСК-77))	
	X	Y
1	2	3
703	-7751.24	-21480.41
704	-7749.53	-21483.68
705	-7747.90	-21486.98
706	-7746.33	-21490.32
707	-7744.84	-21493.70
708	-7743.42	-21497.10
709	-7742.08	-21500.53
710	-7740.81	-21504.00
711	-7739.61	-21507.49
712	-7738.50	-21511.00
713	-7737.45	-21514.54
714	-7736.49	-21518.10
715	-7735.60	-21521.68
716	-7734.79	-21525.27
717	-7734.06	-21528.89
718	-7733.41	-21532.52
719	-7732.84	-21536.16
720	-7732.34	-21539.82
721	-7731.93	-21543.48
722	-7731.59	-21547.15
723	-7731.03	-21554.08
724	-7721.30	-21675.08
725	-7721.14	-21677.11
726	-7720.75	-21682.84
727	-7720.44	-21688.58
728	-7720.21	-21694.32
729	-7720.05	-21700.06
730	-7719.98	-21705.80
731	-7719.99	-21711.55
732	-7720.07	-21717.29
733	-7720.24	-21723.03
734	-7720.49	-21728.77
735	-7720.82	-21734.51
736	-7721.22	-21740.24
737	-7721.71	-21745.96
738	-7722.28	-21751.68
739	-7722.92	-21757.39
740	-7723.65	-21763.09

№ точки	Координаты точки (система координат, используемая для ведения Единого государственного реестра недвижимости (МСК-77))	
	X	Y
1	2	3
741	-7724.45	-21768.77
742	-7725.34	-21774.45
743	-7726.30	-21780.11
744	-7727.34	-21785.76
745	-7728.46	-21791.40
746	-7729.66	-21797.02
747	-7730.93	-21802.62
748	-7732.29	-21808.20
749	-7733.72	-21813.76
750	-7735.23	-21819.30
751	-7736.82	-21824.83
752	-7739.16	-22036.25
753	-7739.43	-22037.29
754	-7739.61	-22038.35
755	-7739.72	-22039.42
756	-7739.75	-22040.50
757	-7739.70	-22041.57
758	-7739.57	-22042.64
759	-7739.36	-22043.70
760	-7739.07	-22044.74
761	-7738.71	-22045.75
762	-7738.27	-22046.73
763	-7737.76	-22047.68
764	-7737.18	-22048.59
765	-7736.54	-22049.45
766	-7735.83	-22050.27
767	-7735.07	-22051.02
768	-7734.25	-22051.72
769	-7733.38	-22052.36
770	-7732.46	-22052.93
771	-7731.51	-22053.43
772	-7730.52	-22053.86
773	-7729.73	-22054.14
774	-7728.80	-22056.72
775	-7728.52	-22080.49
776	-7729.41	-22080.24
777	-7729.48	-22080.00
778	-7729.56	-22079.84

№ точки	Координаты точки (система координат, используемая для ведения Единого государственного реестра недвижимости (МСК-77))	
	X	Y
1	2	3
779	-7793.66	-22079.77
780	-7794.75	-22079.77
781	-7795.84	-22079.85
782	-7796.93	-22080.02
783	-7797.99	-22080.26
784	-7799.04	-22080.58
785	-7800.06	-22080.97
786	-7801.05	-22081.44
787	-7802.01	-22081.98
788	-7806.48	-22084.73
789	-7807.47	-22085.26
790	-7808.87	-22085.94
791	-7810.29	-22086.54
792	-7811.75	-22087.07
793	-7813.23	-22087.52
794	-7814.73	-22087.90
795	-7816.25	-22088.20
796	-7817.79	-22088.42
797	-7819.33	-22088.56
798	-7820.88	-22088.61
799	-7822.43	-22088.59
800	-7823.97	-22088.49
801	-7825.51	-22088.31
802	-7827.04	-22088.06

№ точки	Координаты точки (система координат, используемая для ведения Единого государственного реестра недвижимости (МСК-77))	
	X	Y
1	2	3
803	-7828.55	-22087.72
804	-7830.81	-22087.06
805	-7831.31	-22086.92
806	-7832.35	-22086.70
807	-7833.39	-22086.56
808	-7834.45	-22086.50
809	-7835.51	-22086.51
810	-7836.56	-22086.61
811	-7837.61	-22086.79
812	-7838.63	-22087.05
813	-7839.64	-22087.38
814	-7840.61	-22087.78
815	-7841.56	-22088.26
816	-7842.46	-22088.81
817	-7857.35	-22066.29
818	-7851.61	-22062.49
819	-7824.49	-22033.76
820	-8616.08	-22827.59
821	-7743.90	-22095.27
822	-7749.39	-22093.53
823	-7295.92	-21641.07
824	-7246.23	-22031.16
825	-7823.14	-22029.18

**2.4. Перечень координат характерных точек границ зон планируемого размещения линейных объектов, подлежащих реконструкции в связи с изменением их местоположения**

№ точки	Координаты точки (система координат, используемая для ведения Единого государственного реестра недвижимости (МСК-77))	
	X	Y
1	2	3
1	-8186.09	-22355.65
2	-8191.71	-22350.82
3	-8196.67	-22356.60
4	-8191.06	-22361.42
5	-7976.24	-22132.86
6	-7982.26	-22123.74

№ точки	Координаты точки (система координат, используемая для ведения Единого государственного реестра недвижимости (МСК-77))	
	X	Y
1	2	3
7	-8007.11	-22140.17
8	-8001.08	-22149.29
9	-7967.95	-22143.68
10	-7972.01	-22137.49
11	-7978.38	-22141.67
12	-7974.32	-22147.86

№ точки	Координаты точки (система координат, используемая для ведения Единого государственного реестра недвижимости (МСК-77))	
	X	Y
1	2	3
13	-7429.53	-22312.59
14	-7414.36	-22323.33
15	-7384.28	-22335.25
16	-7350.05	-22347.60
17	-7327.24	-22355.76
18	-7324.32	-22353.69
19	-7318.80	-22316.37
20	-7308.47	-22297.61
21	-7289.29	-22284.78
22	-7241.81	-22272.07
23	-7240.01	-22268.68
24	-7220.47	-22259.80
25	-7227.98	-22202.30
26	-7234.16	-22142.49
27	-7239.41	-22112.97
28	-7243.49	-22083.23
29	-7259.80	-22022.77
30	-7248.48	-22014.26
31	-7263.93	-21956.79
32	-7274.80	-21916.22
33	-7281.16	-21911.74
34	-7283.84	-21887.37
35	-7288.09	-21847.45
36	-7289.89	-21847.62
37	-7290.66	-21840.85
38	-7288.82	-21840.57
39	-7292.56	-21803.31
40	-7296.41	-21764.61
41	-7299.68	-21764.99
42	-7300.22	-21758.32
43	-7297.26	-21755.72
44	-7300.03	-21728.04
45	-7303.56	-21686.70
46	-7304.42	-21673.58
47	-7301.26	-21673.15
48	-7304.00	-21633.64
49	-7301.58	-21598.84
50	-7295.11	-21568.40
51	-7293.03	-21541.96

№ точки	Координаты точки (система координат, используемая для ведения Единого государственного реестра недвижимости (МСК-77))	
	X	Y
1	2	3
52	-7295.25	-21481.93
53	-7297.32	-21470.13
54	-7305.47	-21424.36
55	-7307.06	-21396.61
56	-7308.79	-21373.92
57	-7309.43	-21366.03
58	-7323.15	-21370.93
59	-7326.48	-21360.05
60	-7289.43	-21344.49
61	-7287.26	-21356.49
62	-7294.11	-21361.40
63	-7290.86	-21421.62
64	-7286.96	-21481.69
65	-7284.31	-21542.20
66	-7292.70	-21601.79
67	-7295.72	-21618.53
68	-7296.02	-21635.51
69	-7294.59	-21656.13
70	-7293.25	-21671.65
71	-7287.18	-21671.16
72	-7286.47	-21680.61
73	-7292.41	-21681.12
74	-7289.18	-21719.11
75	-7285.82	-21755.51
76	-7281.70	-21755.09
77	-7280.79	-21764.55
78	-7278.91	-21785.67
79	-7276.12	-21792.53
80	-7272.70	-21835.56
81	-7270.24	-21839.56
82	-7269.69	-21846.68
83	-7277.20	-21847.64
84	-7271.89	-21893.24
85	-7260.18	-21938.28
86	-7247.33	-21986.60
87	-7238.94	-22017.21
88	-7250.62	-22026.65
89	-7237.76	-22075.81
90	-7223.24	-22071.69

№ точки	Координаты точки (система координат, используемая для ведения Единого государственного реестра недвижимости (МСК-77))	
	X	Y
1	2	3
91	-7220.31	-22084.24
92	-7235.52	-22088.30
93	-7228.72	-22136.66
94	-7213.43	-22135.67
95	-7212.79	-22146.54
96	-7226.62	-22147.41
97	-7222.37	-22187.84
98	-7208.33	-22187.09
99	-7207.59	-22197.79
100	-7221.27	-22198.70
101	-7214.73	-22254.58
102	-7203.61	-22254.63
103	-7203.86	-22265.44
104	-7227.21	-22274.80
105	-7225.01	-22282.37
106	-7258.76	-22296.24
107	-7283.57	-22304.19
108	-7291.85	-22309.63
109	-7297.05	-22318.25
110	-7300.29	-22325.64
111	-7308.58	-22375.79
112	-7306.20	-22380.26
113	-7307.19	-22387.30
114	-7310.52	-22386.66
115	-7312.80	-22400.10
116	-7325.50	-22398.17
117	-7321.87	-22378.50
118	-7352.77	-22366.73
119	-7371.40	-22359.56
120	-7407.84	-22346.82
121	-7426.99	-22339.94
122	-7443.47	-22331.64
123	-7447.89	-22324.77
124	-7458.31	-22313.81
125	-7466.84	-22302.42
126	-7479.96	-22310.23
127	-7486.96	-22297.34
128	-7477.56	-22288.73

№ точки	Координаты точки (система координат, используемая для ведения Единого государственного реестра недвижимости (МСК-77))	
	X	Y
1	2	3
129	-7481.47	-22276.51
130	-7489.42	-22268.34
131	-7482.42	-22260.85
132	-7491.06	-22235.01
133	-7495.95	-22233.53
134	-7506.82	-22200.89
135	-7503.79	-22196.65
136	-7514.63	-22165.06
137	-7522.31	-22150.57
138	-7531.11	-22139.36
139	-7540.54	-22130.63
140	-7549.57	-22124.09
141	-7558.50	-22118.87
142	-7569.22	-22115.60
143	-7585.74	-22111.63
144	-7611.11	-22110.29
145	-7642.32	-22109.25
146	-7670.01	-22107.21
147	-7698.60	-22102.70
148	-7701.13	-22111.03
149	-7715.70	-22106.65
150	-7713.58	-22100.12
151	-7745.79	-22090.74
152	-7780.23	-22079.48
153	-7796.31	-22074.27
154	-7797.40	-22077.94
155	-7806.94	-22081.57
156	-7808.26	-22078.26
157	-7808.00	-22075.34
158	-7818.07	-22079.07
159	-7826.82	-22078.56
160	-7836.23	-22087.67
161	-7844.40	-22080.97
162	-7861.05	-22091.61
163	-7870.25	-22097.63
164	-7869.18	-22098.98
165	-7871.11	-22107.50
166	-7879.63	-22106.06



№ точки	Координаты точки (система координат, используемая для ведения Единого государственного реестра недвижимости (МСК-77))	
	X	Y
1	2	3
167	-7896.19	-22116.02
168	-7892.71	-22121.11
169	-7931.56	-22147.03
170	-7972.57	-22174.55
171	-7989.78	-22186.01
172	-7994.27	-22179.71
173	-8025.49	-22201.34
174	-8061.07	-22231.08
175	-8090.28	-22261.48
176	-8085.74	-22268.57
177	-8092.84	-22276.58
178	-8098.68	-22271.29
179	-8118.48	-22294.84
180	-8153.12	-22335.89
181	-8146.67	-22340.79
182	-8156.70	-22352.35
183	-8162.43	-22347.54
184	-8168.39	-22354.64
185	-8159.08	-22367.70
186	-8164.44	-22372.72
187	-8176.57	-22367.50
188	-8181.06	-22373.19
189	-8186.98	-22376.91
190	-8255.97	-22459.00
191	-8281.36	-22489.54
192	-8280.16	-22490.61
193	-8284.91	-22496.37
194	-8286.46	-22495.70
195	-8315.20	-22530.12
196	-8354.21	-22577.74
197	-8392.91	-22624.43
198	-8428.75	-22666.67
199	-8462.58	-22707.19
200	-8485.63	-22734.72
201	-8485.23	-22735.95
202	-8513.34	-22769.75
203	-8525.13	-22786.21
204	-8547.96	-22815.18

№ точки	Координаты точки (система координат, используемая для ведения Единого государственного реестра недвижимости (МСК-77))	
	X	Y
1	2	3
205	-8560.46	-22831.68
206	-8559.09	-22832.50
207	-8561.28	-22835.93
208	-8562.81	-22834.95
209	-8576.16	-22854.56
210	-8572.43	-22863.20
211	-8576.11	-22868.55
212	-8600.43	-22853.08
213	-8596.55	-22847.26
214	-8587.10	-22848.19
215	-8571.66	-22825.30
216	-8524.42	-22763.40
217	-8495.53	-22728.38
218	-8492.34	-22724.69
219	-8448.61	-22672.44
220	-8415.13	-22632.51
221	-8408.81	-22624.66
222	-8408.88	-22623.16
223	-8380.83	-22589.59
224	-8296.02	-22487.24
225	-8289.97	-22481.80
226	-8254.23	-22438.39
227	-8217.00	-22393.08
228	-8199.63	-22371.95
229	-8193.11	-22363.95
230	-8199.95	-22357.99
231	-8191.31	-22347.30
232	-8187.45	-22350.53
233	-8184.18	-22346.67
234	-8183.47	-22326.65
235	-8177.11	-22326.75
236	-8173.04	-22330.65
237	-8165.33	-22323.71
238	-8161.88	-22326.67
239	-8119.00	-22275.71
240	-8106.22	-22260.30
241	-8104.57	-22258.31
242	-8108.54	-22252.83

№ точки	Координаты точки (система координат, используемая для ведения Единого государственного реестра недвижимости (МСК-77))	
	X	Y
1	2	3
243	-8100.89	-22244.71
244	-8096.29	-22249.12
245	-8084.77	-22236.87
246	-8065.67	-22218.58
247	-8048.86	-22203.98
248	-8028.87	-22187.94
249	-8035.38	-22176.36
250	-8131.07	-22213.07
251	-8135.60	-22199.96
252	-8031.89	-22159.68
253	-8008.95	-22144.70
254	-8011.52	-22139.77
255	-7979.05	-22118.37
256	-7964.10	-22139.04
257	-7906.25	-22101.36
258	-7903.61	-22098.25
259	-7901.48	-22092.15
260	-7897.23	-22093.12
261	-7853.56	-22067.65
262	-7839.86	-22042.20
263	-7821.96	-22028.60
264	-7818.39	-22026.08
265	-7796.74	-21953.47
266	-7776.11	-21882.41
267	-7758.96	-21824.61
268	-7751.66	-21797.89
269	-7746.36	-21770.30
270	-7743.10	-21747.75
271	-7741.10	-21719.72
272	-7741.41	-21689.60
273	-7743.28	-21663.88
274	-7746.56	-21625.26
275	-7749.84	-21586.65
276	-7753.51	-21572.23
277	-7757.19	-21557.81
278	-7758.21	-21547.38
279	-7762.54	-21527.98
280	-7766.83	-21514.82

№ точки	Координаты точки (система координат, используемая для ведения Единого государственного реестра недвижимости (МСК-77))	
	X	Y
1	2	3
281	-7773.91	-21499.71
282	-7779.00	-21491.39
283	-7788.28	-21492.97
284	-7789.43	-21483.97
285	-7788.48	-21479.57
286	-7800.10	-21474.21
287	-7809.60	-21487.58
288	-7814.23	-21483.61
289	-7801.35	-21466.00
290	-7784.74	-21444.60
291	-7772.56	-21448.91
292	-7765.18	-21442.36
293	-7759.22	-21449.37
294	-7773.48	-21462.52
295	-7761.82	-21478.46
296	-7750.88	-21477.51
297	-7749.33	-21485.66
298	-7754.05	-21487.88
299	-7745.08	-21513.16
300	-7736.11	-21538.44
301	-7736.51	-21548.37
302	-7735.24	-21564.57
303	-7733.97	-21580.77
304	-7730.29	-21623.24
305	-7725.89	-21674.62
306	-7724.21	-21713.60
307	-7725.95	-21744.07
308	-7729.84	-21774.88
309	-7736.14	-21805.22
310	-7744.45	-21834.35
311	-7761.33	-21892.55
312	-7778.47	-21950.68
313	-7789.96	-21987.21
314	-7803.56	-22033.41
315	-7782.24	-22054.58
316	-7780.76	-22055.31
317	-7781.35	-22057.03
318	-7735.63	-22071.57

№ точки	Координаты точки (система координат, используемая для ведения Единого государственного реестра недвижимости (МСК-77))	
	X	Y
1	2	3
319	-7736.77	-22076.16
320	-7685.77	-22088.19
321	-7626.61	-22093.75
322	-7583.59	-22095.16
323	-7563.63	-22098.64
324	-7540.25	-22108.96
325	-7519.55	-22126.37
326	-7501.99	-22150.61
327	-7489.00	-22188.25
328	-7480.85	-22196.50
329	-7468.07	-22235.45
330	-7460.92	-22246.45
331	-7457.04	-22251.20
332	-7466.31	-22259.98

№ точки	Координаты точки (система координат, используемая для ведения Единого государственного реестра недвижимости (МСК-77))	
	X	Y
1	2	3
333	-7462.98	-22270.13
334	-7455.30	-22267.54
335	-7451.88	-22278.26
336	-7457.17	-22282.81
337	-7454.36	-22288.64
338	-7451.01	-22286.97
339	-7436.87	-22307.39
340	-8379.52	-22608.29
341	-8378.36	-22609.14
342	-8382.12	-22613.75
343	-8383.28	-22612.84
344	-8300.35	-22483.85
345	-8295.79	-22478.14

**2.5. Предельные параметры разрешенного строительства, реконструкции объектов капитального строительства, входящих в состав линейных объектов в границах зон их планируемого размещения**

№ п/п	Перечень основных характеристик	Содержание характеристик
1	2	3
1	Отдельно стоящая комплектная трансформаторная подстанция № 1	Строительство
	Площадь участка	56,00 кв.м
	Площадь застройки	Не устанавливается
	Предельная высота объектов капитального строительства	10 м
	Максимальный процент застройки зоны планируемого размещения объектов капитального строительства	Не устанавливается
	Минимальные отступы от границ земельных участков	Не устанавливаются
2	Проточное очистное сооружение поверхностного стока	Строительство
	Количество	1 шт.
	Площадь участка	326,00 кв.м
	Площадь застройки	Не устанавливается
	Предельная высота объектов капитального строительства	16 м
	Максимальный процент застройки зоны планируемого размещения объектов капитального строительства	Не устанавливается

№ п/п	Перечень основных характеристик	Содержание характеристик
1	2	3
	Минимальные отступы от границ земельных участков	Не устанавливаются
3	Отдельно стоящая комплектная трансформаторная подстанция № 2	Реконструкция
	Площадь участка	56,00 кв.м
	Площадь застройки	Не устанавливается
	Предельная высота объектов капитального строительства	10 м
	Максимальный процент застройки зоны планируемого размещения объектов капитального строительства	Не устанавливается
	Минимальные отступы от границ земельных участков	Не устанавливаются

Согласно приказу Министерства культуры Российской Федерации от 4 апреля 2023 г. № 839 «Об утверждении перечня исторических поселений, имеющих особое значение для истории и культуры Российской Федерации» город Москва не относится к историческому поселению, имеющему особое значение для истории и культуры Российской Федерации.

В связи с этим требования к архитектурным решениям объектов капитального строительства, входящих в состав линейных объектов, в границах каждой зоны планируемого размещения таких объектов, расположенной в границах территории исторического поселения федерального или регионального значения, не устанавливаются.

## 2.6. Мероприятия по защите сохраняемых объектов капитального строительства (зданий, строений, сооружений, объектов, строительство которых не завершено), существующих и строящихся на момент подготовки проекта планировки территории линейного объекта, а также объектов капитального строительства, планируемых к строительству в соответствии с ранее утвержденной документацией по планировке территории, от возможного негативного воздействия в связи с размещением линейных объектов

Мероприятия по защите сохраняемых объектов капитального строительства (зданий, строений, сооружений, объектов, строительство которых не завершено), существующих и строящихся на момент подготовки проекта планировки территории линейного объекта, а также объектов капитального строительства, планируемых к строительству в соответствии с ранее утвержденной документацией по планировке территории, от возможного негативного воздействия в связи с размещением линейных объектов должны быть предусмотрены на следующих стадиях проектирования.

## 2.7. Мероприятия по сохранению объектов культурного наследия от возможного негативного воздействия в связи с размещением линейных объектов

В границах подготовки проекта планировки территории линейного объекта отсутствуют объекты культурного наследия, выявленные объекты культурного наследия, объекты, обладающие признаками объектов культурного наследия, зоны охраны объектов культурного наследия.

Проектирование и проведение земляных, строительных, мелиоративных, хозяйственных и иных ра-

бот должно осуществляться по результатам государственной историко-культурной экспертизы земельных участков, подлежащих воздействию указанных работ, проводимой в установленном порядке путем археологической разведки, с оформлением научного отчета о проведенных археологических работах на исследуемой территории, за исключением случаев, предусмотренных постановлением Правительства Российской Федерации от 30 декабря 2023 г. № 2418 «Об особенностях порядка определения наличия или отсутствия объектов, обладающих признаками объекта археологического наследия, на территориях, подлежащих воздействию изыскательских, земляных, строительных, мелиоративных, хозяйственных работ, указанных в статье 30 Федерального закона «Об объектах культурного наследия (памятниках истории и культуры) народов Российской Федерации» работ по использованию лесов и иных работ».

## 2.8. Мероприятия по охране окружающей среды

Перечень мероприятий по охране окружающей среды определяется на последующих стадиях проектирования.

## 2.9. Мероприятия по защите территории от чрезвычайных ситуаций природного и техногенного характера, в том числе по обеспечению пожарной безопасности и гражданской обороны

Мероприятия по обеспечению гражданской обороны проектом планировки территории линейного объекта не предусмотрены.

**2.10. Перечень зон планируемого размещения линейных объектов к чертежу границ зон планируемого размещения линейных объектов**

№ зоны на чертеже	Назначение зоны планируемого размещения	Наименование объекта	Характеристики объекта	
			Площадь, кв. м	Протяженность, м
1	2	3	4	5
1	Зона планируемого размещения объектов улично-дорожной сети	Проектируемый проезд № 1 на участке от проектируемого проезда № 2 до Дачной улицы, дом 8, строение 1	3394,00	227,00
2	Зона планируемого размещения объектов улично-дорожной сети	Проектируемый проезд № 2	3325,00	172,00
3	Зона планируемого размещения объектов улично-дорожной сети	Широкая улица на участке от проектируемого проезда № 2 до улицы Строителей, дом 4	4504,00	190,00
4	Зона планируемого размещения объектов улично-дорожной сети	Проектируемый проезд № 1 на участке от Дачной улицы, дом 8, строение 1 до Зайцевского шоссе	8695,00	715,00
5	Зона планируемого размещения объектов улично-дорожной сети	Зайцевское шоссе на участке от Школьной улицы, дом 3А до Школьной улицы, дом 3	8078,00	210,00
6	Зона планируемого размещения объектов улично-дорожной сети	Широкая улица на участке от улицы Строителей, дом 4 до проектируемого проезда № 3	10705,00	450,00
7	Зона планируемого размещения объектов транспортной инфраструктуры	Подъездная дорога в створе Широкой улицы, дом 12А	86,00	9,00
8	Зона планируемого размещения объектов транспортной инфраструктуры	Подъездная дорога в створе Широкой улицы, дом 9	253,00	26,00
9	Зона планируемого размещения объектов улично-дорожной сети	Кольцевое пересечение в створе проектируемого проезда № 3	2782,00	50,00
10	Зона планируемого размещения объектов улично-дорожной сети	Проектируемый проезд № 3	24855,00	704,00
11	Зона планируемого размещения объектов транспортной инфраструктуры	Подъездная дорога в створе квартала № 13, дом 1, троеение 2	120,00	10,00
12	Зона планируемого размещения объектов улично-дорожной сети	Фермерская улица на участке от Фермерской улицы, дом 26 до проектируемого проезда № 3	12068,00	470,00
13	Зона планируемого размещения объектов инженерной инфраструктуры	Отдельно стоящая комплектная трансформаторная подстанция № 1	56,00	-
14	Зона планируемого размещения объектов инженерной инфраструктуры	Проточное очистное сооружение поверхностного стока	326,00	-
15	Зона планируемого размещения объектов улично-дорожной сети	Фермерская улица на участке от проектируемого проезда № 8243 до Фермерской улицы, дом 26	12041,00	638,00

№ зоны на чертеже	Назначение зоны планируемого размещения	Наименование объекта	Характеристики объекта	
			Площадь, кв. м	Протяженность, м
1	2	3	4	5
16	Зона планируемого размещения объектов транспортной инфраструктуры	Подъездная дорога в створе Фермерской улицы, дом 26	80,00	10,00
17	Зона планируемого размещения объектов инженерной инфраструктуры	Отдельно стоящая комплектная трансформаторная подстанция № 2	56,00	-
18	Зона планируемого размещения объектов транспортной инфраструктуры	Подъездная дорога в створе Фермерской улицы, дом 5А	70,00	10,00

**2.11. Перечень зон планируемого размещения линейных объектов, подлежащих реконструкции в связи с изменением их местоположения, к чертежу границ зон планируемого размещения линейных объектов, подлежащих реконструкции в связи с изменением их местоположения**

№ зоны на чертеже	Назначение зоны планируемого размещения	Наименование объекта	Площадь, кв.м
1	2	3	4
1	Зона планируемого размещения объектов инженерной инфраструктуры	Инженерные коммуникации	59187,00

**2.12. Перечень мероприятий по реализации проекта планировки территории линейного объекта и последовательность их выполнения**

Мероприятия, предусмотренные проектом планировки территории линейного объекта, планируются к реализации в два этапа.

Мероприятия на 1-й этап:

- реконструкция Зайцевского шоссе на участке от Школьной улицы, дом 3А до Школьной улицы, дом 3;
- реконструкция проектируемого проезда № 1 на участке от Дачной улицы, дом 8, строение 1 до Зайцевского шоссе;
- строительство проектируемого проезда № 3;
- строительство подъездной дороги в створе квартала № 13, дом 1, строение 2;
- устройство остановочных пунктов НГПТ;
- устройство наземных пешеходных переходов;
- устройство тротуаров;
- устройство велодорожек;
- прокладка, перекладка, устройство и реконструкция инженерных коммуникаций;
- благоустройство и озеленение территории.

Мероприятия на 2-й этап:

- реконструкция проектируемого проезда № 1 на участке от проектируемого проезда № 2 до Дачной улицы, дом 8, строение 1;
- реконструкция проектируемого проезда № 2;
- реконструкция Широкой улицы на участке от проектируемого проезда № 2 до улицы Строителей, дом 4;

- строительство Широкой улицы на участке от улицы Строителей, дом 4 до проектируемого проезда № 3;
- строительство подъездной дороги в створе Широкой улицы, дом 12А;
- строительство подъездной дороги в створе Широкой улицы, дом 9;
- строительство кольцевого пересечения в створе проектируемого проезда № 3;
- строительство Фермерской улицы на участке от Фермерской улицы, дом 26 до проектируемого проезда № 3;
- реконструкция Фермерской улицы на участке от проектируемого проезда № 8243 до Фермерской улицы, дом 26;
- реконструкция подъездной дороги в створе Фермерской улицы, дом 26;
- реконструкция подъездной дороги в створе Фермерской улицы, дом 5А;
- устройство остановочных пунктов НГПТ;
- устройство наземных пешеходных переходов;
- устройство светофорных объектов;
- устройство тротуаров;
- устройство велодорожек;
- прокладка, перекладка, устройство и реконструкция инженерных коммуникаций со строительством объектов инженерной инфраструктуры;
- благоустройство и озеленение территории.

### 3. Проект межевания территории

#### 3.1. Графическая часть



Чертеж межевания территории

Масштаб 1:2000  
район Внуково города Москвы  
Лист 1 из 12

Чертеж межевания территории

Масштаб 1:2000  
район Внуково города Москвы  
Лист 1 из 12

район Внуково  
города Москвы

ЛИНИЯ  
стыка

ЛИСТ 1  
ЛИСТ 3

ЛИНИЯ  
стыка

ЛИСТ 1  
ЛИСТ 4

[illegible]

**УСЛОВНЫЕ ОБОЗНАЧЕНИЯ:**

**ГРАНИЦЫ:**

■ ■ ■ ■ ■ подготовки проекта планировки территории

**ЛИНИИ ГРАДОСТРОИТЕЛЬНОГО РЕГУЛИРОВАНИЯ:**

**ОТМЕНЯЕМЫЕ:**

—×—×—×— красные линии улично-дорожной сети

—×—×—×— границы технических зон инженерных коммуникаций и сооружений

The diagram consists of 12 numbered squares arranged in a staggered grid. Square 1 is at the top center, shaded red with diagonal lines. Squares 2 through 12 are arranged around it, some overlapping. A legend on the left explains symbols: blue squares for project preparation boundaries, red dashed lines for street network red lines, and red dashed lines with crosses for technical zone boundaries.



Масштаб 1:2000  
район Внуково города Москвы  
Лист 2 из 12

район Внуково  
города Москвы



#### УСЛОВНЫЕ ОБОЗНАЧЕНИЯ:

**ГРАНИЦЫ:**  
 ■■■■■ подготовка проекта планировки территории  
 ●●●●● существующих и планируемых элементов планировочной структуры

— образующих и (или) изменяемых земельных участков

ЛИНИИ ГРАДОСТРОИТЕЛЬНОГО РЕГУЛИРОВАНИЯ:  
 ОТМЕНЯЕМЫЕ:

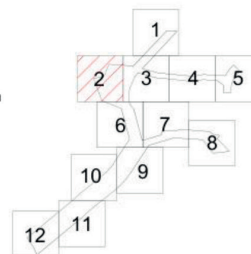
— красные линии улично-дорожной сети

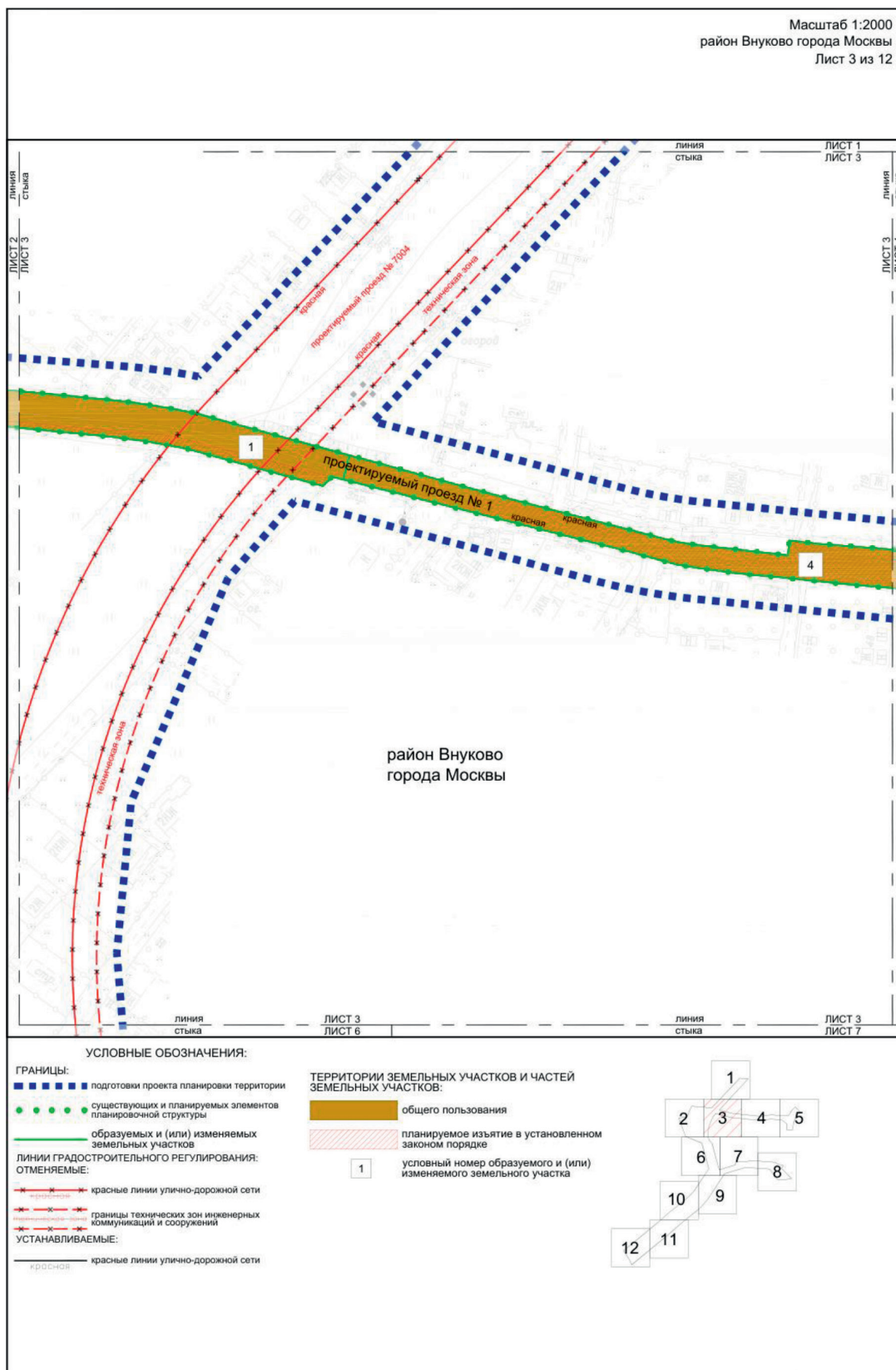
УСТАНОВЛИВАЕМЫЕ:

— красные линии улично-дорожной сети

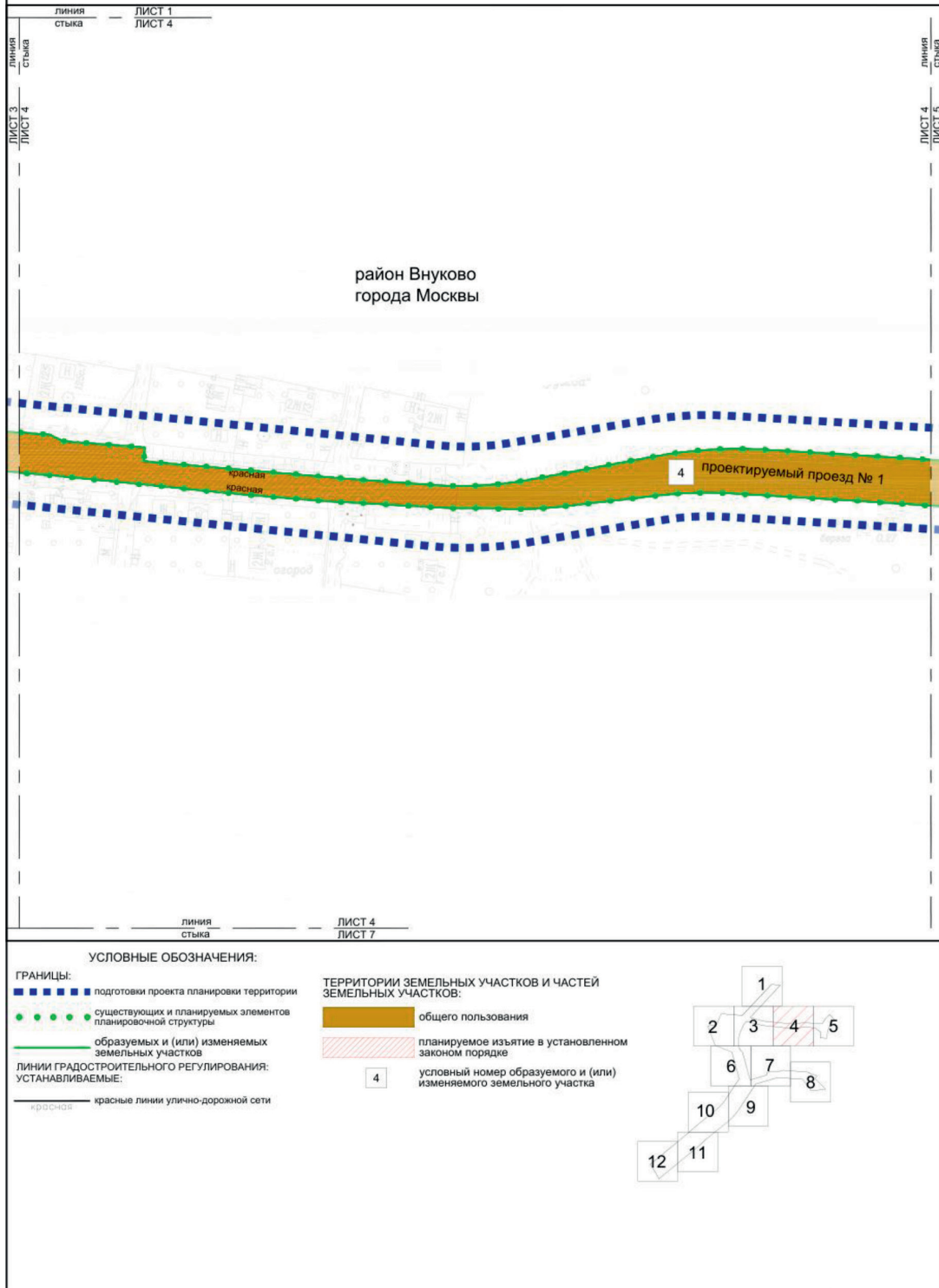
#### ТЕРРИТОРИИ ЗЕМЕЛЬНЫХ УЧАСТКОВ И ЧАСТЕЙ ЗЕМЕЛЬНЫХ УЧАСТКОВ:

■ общего пользования  
 ■ планируемое изъятие в установленном законом порядке  
 1 условный номер образуемого и (или) изменяемого земельного участка



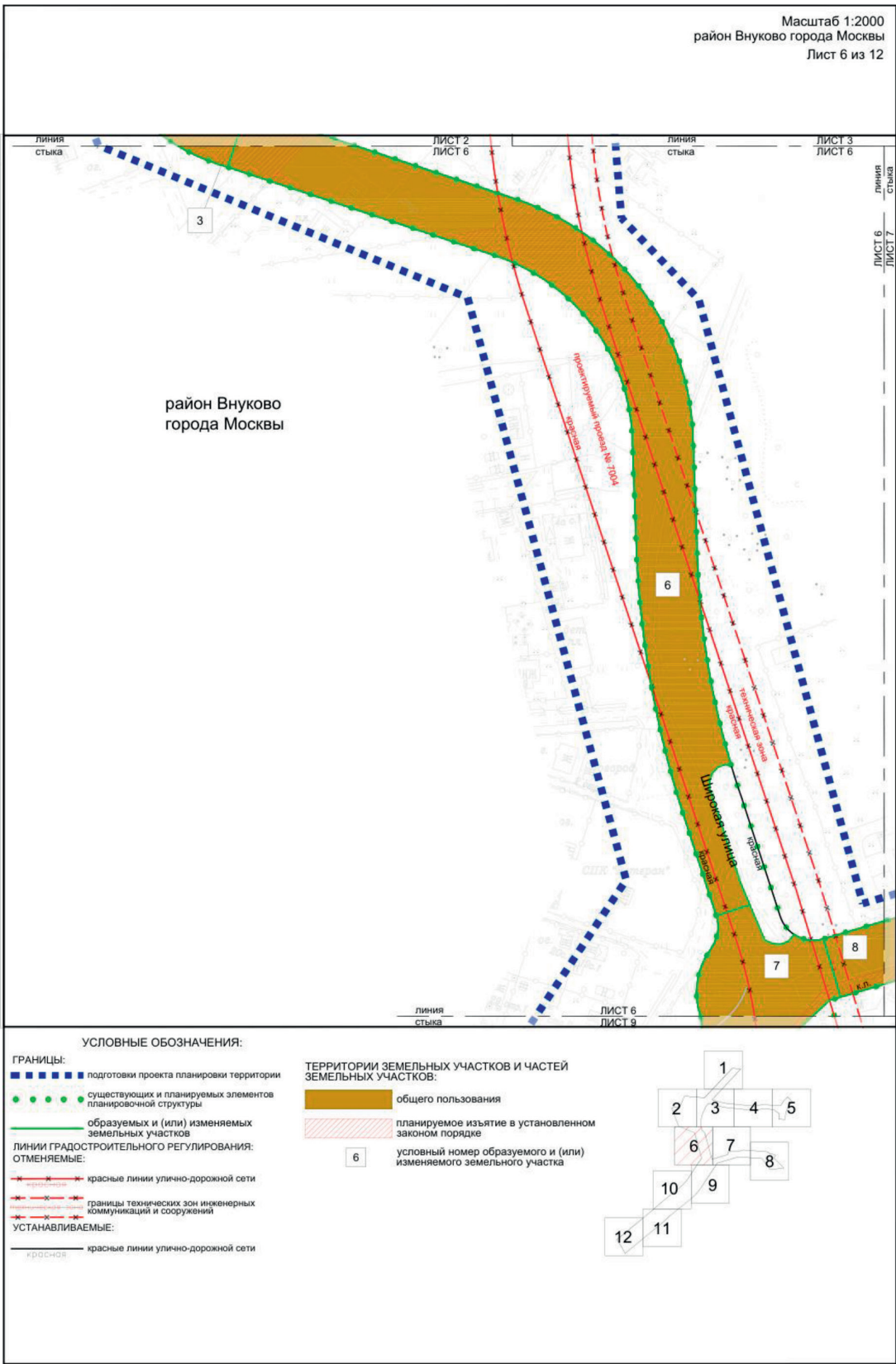


Масштаб 1:2000  
район Внуково города Москвы  
Лист 4 из 12





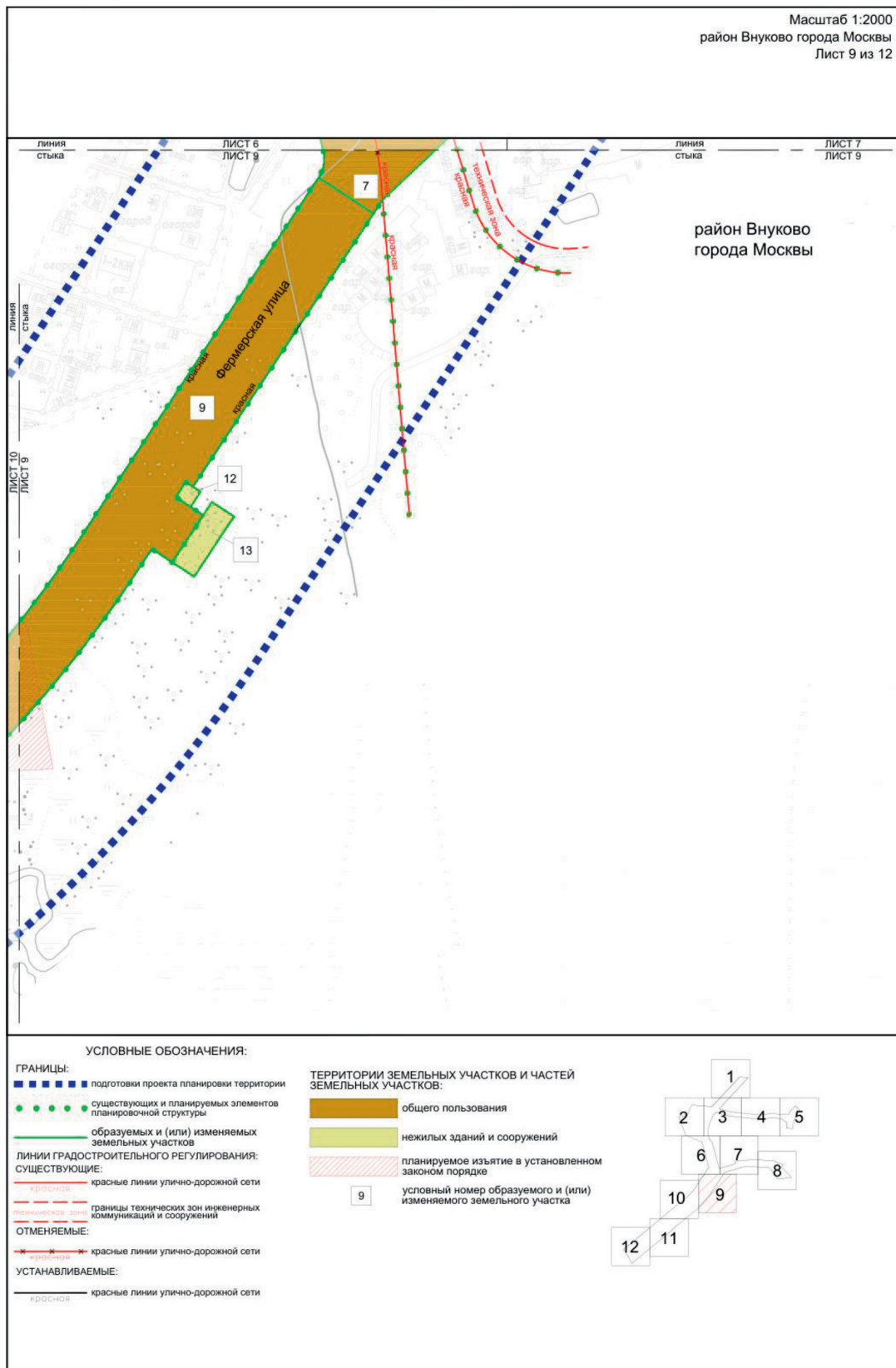













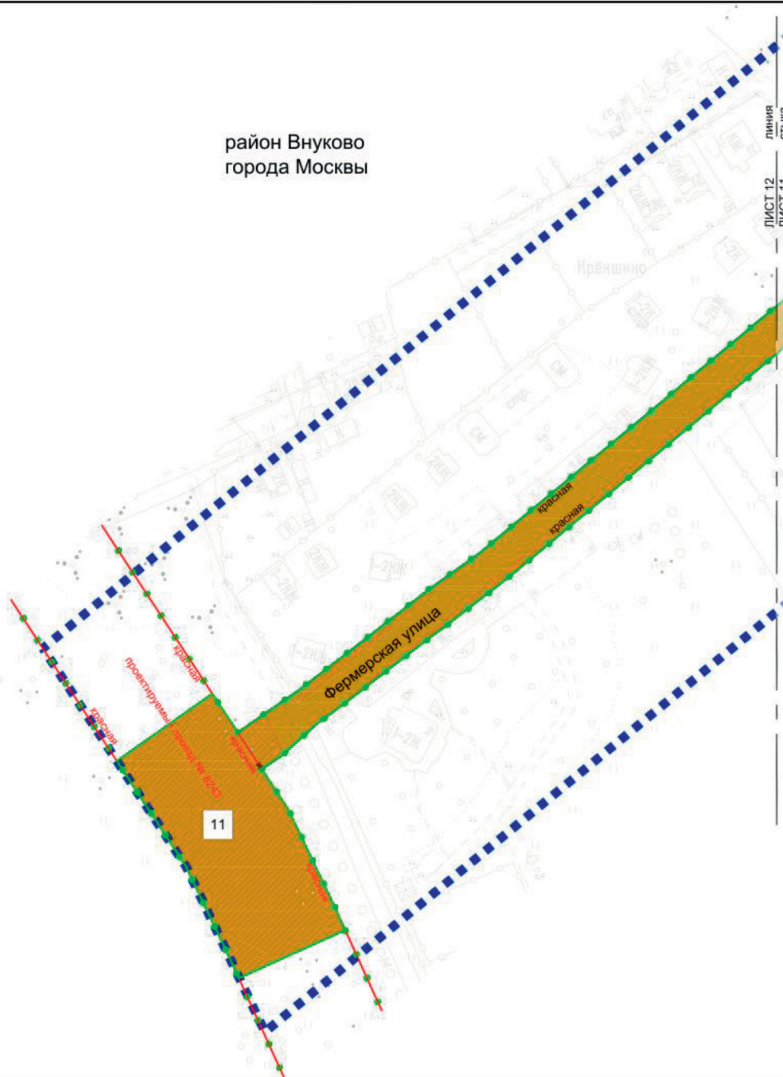






Масштаб 1:2000  
район Внуково города Москвы  
Лист 12 из 12

район Внуково  
города Москвы



#### УСЛОВНЫЕ ОБОЗНАЧЕНИЯ:

**ГРАНИЦЫ:**  
 ■■■■■ подготовка проекта планировки территории  
 ●●●●● существующих и планируемых элементов планировочной структуры

— образующих и (или) изменяемых земельных участков

**ЛИНИИ ГРАДОСТРОИТЕЛЬНОГО РЕГУЛИРОВАНИЯ:**  
**СУЩЕСТВУЮЩИЕ:**

— красные линии улично-дорожной сети

**ОТМЕНЯЕМЫЕ:**

— красные линии улично-дорожной сети

**УСТАНОВЛИВАЕМЫЕ:**

— красные линии улично-дорожной сети

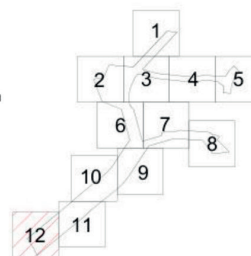
#### ТЕРРИТОРИИ ЗЕМЕЛЬНЫХ УЧАСТКОВ И ЧАСТЕЙ ЗЕМЕЛЬНЫХ УЧАСТКОВ:

■ общего пользования

■ планируемое изъятие в установленном законом порядке

11

условный номер образуемого и (или) изменяемого земельного участка





### 3.2. Пояснительная записка

#### 3.2.1. Перечень образуемых и (или) изменяемых земельных участков к чертежу межевания территории

Условный номер образуемого и (или) изменяемого земельного участка на чертеже	Номера характерных точек образуемых и (или) изменяемых земельных участков	Кадастровые номера земельных участков, из которых образуется земельный участок	Площадь образуемого и (или) изменяемого земельного участка, кв.м	Способ образования земельного участка	Сведения об отнесении (неотнесении) образуемых земельных участков к территории общего пользования	Перечень земельных участков, в отношении которых предполагается резервирование и (или) изъятие
1	2	3	4	5	6	7
1	1-30	50:26:0170303:74; 77:18:0170311:8	3394	Перераспределение земельных участков 50:26:0170303:74; 77:18:0170311:8 и земель, государственная собственность на которые не разграничена	Отнесен	50:26:0170303:74 – изъятие 279 кв.м; 77:18:0170311:8 – изъятие 329 кв.м
2	1-43	77:18:0170311:8	3325	Раздел	Отнесен	77:18:0170311:8 – изъятие 1286 кв.м
3	1-72	50:26:0170303:74; 77:18:0170311:8	4503	Перераспределение земельных участков 50:26:0170303:74; 77:18:0170311:8 и земель, государственная собственность на которые не разграничена	Отнесен	50:26:0170303:74 – изъятие 973 кв.м; 77:18:0170311:8 – изъятие 1497 кв.м
4	1-90	50:26:0170306:50	8695	Раздел	Отнесен	50:26:0170306:50 – изъятие 3752 кв.м
5	1-110	50:20:0070312:515; 77:18:0070312:5; 50:26:0171115:11	8078	Перераспределение земельных участков 50:20:0070312:515; 77:18:0070312:5; 50:26:0171115:11 и земель, государственная собственность на которые не разграничена	Отнесен	50:20:0070312:515 – изъятие 215 кв.м; 77:18:0070312:5 – изъятие 1529 кв.м; 50:26:0171115:11 – изъятие 1519 кв.м

Условный номер образуемого и (или) изменяемого земельного участка на чертеже	Номера характерных точек образуемых и (или) изменяемых земельных участков	Кадастровые номера земельных участков, из которых образуется земельный участок	Площадь образуемого и (или) изменяемого земельного участка, кв.м	Способ образования земельного участка	Сведения об отнесении (неотнесении) образуемых земельных участков к территории общего пользования	Перечень земельных участков, в отношении которых предполагается резервирование и (или) изъятие
1	2	3	4	5	6	7
6	1-337	50:26:0170302:49; 77:18:0170311:27; 77:18:0170311:29; 77:18:0170311:28; 77:18:0170311:33; 77:18:0170311:34; 50:26:0170303:74	10062	Перераспределение земельных участков 50:26:0170302:49; 77:18:0170311:27; 77:18:0170311:29; 77:18:0170311:28; 77:18:0170311:33; 77:18:0170311:34; 50:26:0170303:74 и земель, государственная собственность на которые не разграничена	Отнесен	77:18:0170311:27 – изъятие 38 кв.м; 50:26:0170303:74 – изъятие 2750 кв.м; 50:26:0170302:49 – изъятие 22 кв.м
7	1-144	50:26:0000000:295	2589	Раздел	Отнесен	50:26:0000000:295 – изъятие 140 кв.м
8	1-184	50:26:0000000:295, 50:26:0170315:1	24855	Перераспределение земельных участков 50:26:0000000:295, 50:26:0170315:1 и земель, государственная собственность на которые не разграничена	Отнесен	50:26:0000000:295 – изъятие 1810 кв.м
9	1-53	50:26:0170312:16	7957	Раздел	Отнесен	50:26:0170312:16 – изъятие 2246 кв.м
10	1-7	50:26:0170214:23	211	Раздел	Отнесен	50:26:0170214:23 – изъятие 12 кв.м

Условный номер образуемого и (или) изменяемого земельного участка на чертеже	Номера характерных точек образуемых и (или) изменяемых земельных участков	Кадастровые номера земельных участков, из которых образуется земельный участок	Площадь образуемого и (или) изменяемого земельного участка, кв. м	Способ образования земельного участка	Сведения об отнесении (неотнесении) образуемых земельных участков к территории общего пользования	Перечень земельных участков, в отношении которых предполагается резервирование и (или) изъятие
1	2	3	4	5	6	7
11	1-69	50:26:0170215:20; 77:18:0170215:2361; 50:26:0170215:2; 77:18:0170215:3772; 77:18:0170215:2363; 50:26:0170215:29; 50:26:0170215:1; 50:26:0170215:1; 77:18:0170215:380; 77:18:0170213:359; 50:26:0170215:33; 77:18:0170213:360; 77:18:0170213:361; 77:18:0170215:2364; 50:26:0170214:23	12041	Перераспределение земельных участков 50:26:0170215:20; 77:18:0170215:2361; 50:26:0170215:2; 77:18:0170215:3772; 77:18:0170215:2363; 50:26:0170215:29; 50:26:0170215:1; 77:18:0170213:380; 77:18:0170213:359; 50:26:0170215:33; 77:18:0170213:360; 77:18:0170213:361; 50:26:0170215:2364; 50:26:0170214:23 и земель, государственная собственность на которые не разграничена	Отнесен	50:26:0170215:20 – изъятие 131 кв.м; 77:18:0170215:2361 – изъятие 41 кв.м; 50:26:0170215:2 – изъятие 97 кв.м; 77:18:0170215:3772 – изъятие 15 кв.м; 77:18:0170215:2363 – изъятие 30 кв.м; 50:26:0170215:29 – изъятие 3732 кв.м; 50:26:0170215:1 – изъятие 187 кв.м; 77:18:0170213:380 – изъятие 15 кв.м; 77:18:0170213:359 – изъятие 70 кв.м; 50:26:0170215:33 – изъятие 134 кв.м; 77:18:0170213:360 – изъятие 33 кв.м; 77:18:0170213:361 – изъятие 31 кв.м; 77:18:0170215:2364 – изъятие 2 кв.м; 50:26:0170214:23 – изъятие 339 кв.м
12	1-4	-	56	Образован из земель, государственная собственность на которые не разграничена	Не отнесен	-

Условный номер образуемого и (или) изменяемого земельного участка на чертеже	Номера характерных точек образуемых и (или) изменяемых земельных участков	Кадастровые номера земельных участков, из которых образуется земельный участок	Площадь образуемого и (или) изменяемого земельного участка, кв.м	Способ образования земельного участка	Сведения об отнесении (неотнесении) образуемых земельных участков к территории общего пользования	Перечень земельных участков, в отношении которых предполагается резервирование и (или) изъятие
1	2	3	4	5	6	7
13	1-4	-	326	Образован из земель, государственная собственность на которые не разграничена	Не отнесен	-
14	1-4	-	56	Образован из земель, государственная собственность на которые не разграничена	Не отнесен	-

### 3.2.2. Перечень существующих земельных участков, предлагаемых проектом межевания территории к изъятию для размещения линейных объектов

№ п/п	Перечень кадастровых номеров существующих земельных участков, в отношении которых предполагается изъятие, их адреса или описание местоположения	Перечень и адреса объектов недвижимого имущества
1	2	3
1	50:26:0170315:1 (город Москва, п. Кокошкино), площадь участка – 14002 кв.м	-
2	77:18:0170311:29 (Российская Федерация, город Москва, вн.тер.г. поселение Кокошкино, хутор Брёхово, земельный участок 75), площадь участка – 800 кв.м	77:18:0170311:370 (Российская Федерация, город Москва, вн.тер.г. поселение Кокошкино, хутор Брёхово, дом 75); 77:18:0170311:369 (Российская Федерация, город Москва, вн.тер.г. поселение Кокошкино, хутор Брёхово)
3	77:18:0170311:28 (Российская Федерация, город Москва, вн.тер.г. поселение Кокошкино, хутор Брёхово, земельный участок 74), площадь участка – 793 кв.м	77:18:0170311:376 (Российская Федерация, город Москва, вн.тер.г. поселение Кокошкино, хутор Брёхово, дом 74)
4	77:18:0170311:33 (Российская Федерация, город Москва, вн.тер.г. поселение Кокошкино, хутор Брёхово, земельный участок 57), площадь участка – 800 кв.м	77:18:0170311:366 (Российская Федерация, город Москва, вн.тер.г. поселение Кокошкино, хутор Брёхово, дом 57)
5	77:18:0170311:34 (Российская Федерация, город Москва, вн.тер.г. поселение Кокошкино, хутор Брёхово, земельный участок 58), площадь участка – 800 кв.м	-

### 3.2.3. Перечень земельных участков, в отношении которых проектом межевания территории предлагается установление сервитута или публичного сервитута для размещения линейных объектов

№ п/п	Перечень кадастровых номеров существующих земельных участков, в отношении которых предполагается установление сервитута, их адреса или описание местоположения	Перечень и адреса объектов недвижимого имущества
1	2	3
1	77:18:0170311:40 (Российская Федерация, город Москва, вн.тер.г. поселение Кокошкино, хутор Брёхово, земельный участок 89)	-
2	50:26:0170306:50 (г. Москва, поселение Кокошкино, х. Брехово, СНТ «Дружба»)	-
3	77:18:0170215:2361 (Российская Федерация, г. Москва, п. Марушкинское, д. Крёкшино)	-
4	50:26:0170215:20 (Российская Федерация, город Москва, вн.тер.г. поселение Марушкинское, деревня Крёкшино, улица Фермерская, земельный участок 10)	-
5	50:26:0000000:295 (город Москва, поселение Кокошкино, ул. Дачная, ГСК «Авиатор»)	-
6	77:18:0170213:9 (г. Москва, поселение Марушкинское, у хут. Брехово)	-
7	77:18:0170215:3772 (Российская Федерация, город Москва, внутригородская территория (внутригородское муниципальное образование) города федерального значения поселение Марушкинское, деревня Крёкшино, улица Фермерская)	-
8	77:18:0170215:2363 (Российская Федерация, г. Москва, п. Марушкинское, д. Крёкшино)	-
9	77:18:0170215:2364 (Российская Федерация, г. Москва, п. Марушкинское, д. Крёкшино)	-

№ п/п	Перечень кадастровых номеров существующих земельных участков, в отношении которых предполагается установление сервитута, их адреса или описание местоположения	Перечень и адреса объектов недвижимого имущества
1	2	3
10	77:18:0170311:8 (Российская Федерация, город Москва, вн.тер.г. поселение Кокошкино, хутор Брёхово, земельный участок 14В)	-
11	50:26:0170303:74 (Российская Федерация, город Москва, вн.тер.г. поселение Кокошкино, хутор Брёхово, земельный участок 90)	-
12	77:18:0170215:3772 (Российская Федерация, город Москва, внутригородская территория (внутригородское муниципальное образование) города федерального значения поселение Марушкинское, деревня Крёкшино, улица Фермерская)	-

### 3.2.4. Перечень координат характерных точек образуемых и (или) изменяемых земельных участков

№ точки	Координаты точки (система координат, используемая для ведения Единого государственного реестра недвижимости (МСК-77))	
	X	Y
1	2	3
Участок № 1		
1	-22250.85	-7200.44
2	-22238.37	-7201.78
3	-22229.02	-7203.23
4	-22195.44	-7206.86
5	-22130.58	-7213.14
6	-22128.26	-7213.37
7	-22122.98	-7213.95
8	-22117.70	-7214.61
9	-22112.44	-7215.35
10	-22107.18	-7216.17
11	-22101.94	-7217.06
12	-22096.72	-7218.04
13	-22091.51	-7219.09
14	-22028.66	-7236.33
15	-22031.16	-7246.23
16	-22035.86	-7245.04
17	-22039.53	-7248.90
18	-22095.03	-7233.68
19	-22095.03	-7233.68
20	-22095.15	-7233.65
21	-22101.12	-7232.47
22	-22106.24	-7231.54
23	-22111.37	-7230.69
24	-22116.52	-7229.91

№ точки	Координаты точки (система координат, используемая для ведения Единого государственного реестра недвижимости (МСК-77))	
	X	Y
1	2	3
Участок № 2		
25	-22121.67	-7229.22
26	-22126.84	-7228.61
27	-22132.02	-7228.07
28	-22196.97	-7221.78
29	-22230.36	-7218.17
30	-22257.25	-7216.26
Участок № 2		
1	-7305.69	-22297.37
2	-7304.38	-22296.03
3	-7303.01	-22294.74
4	-7301.59	-22293.52
5	-7300.11	-22292.36
6	-7298.59	-22291.26
7	-7297.03	-22290.23
8	-7295.42	-22289.26
9	-7293.77	-22288.37
10	-7292.09	-22287.55
11	-7290.37	-22286.79
12	-7288.62	-22286.12
13	-7286.84	-22285.51
14	-7285.04	-22284.99
15	-7284.63	-22284.88
16	-7216.26	-22257.25
17	-7200.44	-22250.85
18	-7198.23	-22271.53



№ точки	Координаты точки (система координат, используемая для ведения Единого государственного реестра недвижимости (МСК-77))	
	X	Y
1	2	3
19	-7278.53	-22303.99
20	-7280.55	-22304.47
21	-7283.16	-22305.43
22	-7285.63	-22306.67
23	-7287.95	-22308.20
24	-7290.07	-22309.98
25	-7291.98	-22311.99
26	-7293.64	-22314.21
27	-7295.03	-22316.61
28	-7296.13	-22319.12
29	-7296.69	-22320.93
30	-7302.84	-22362.85
31	-7322.03	-22355.78
32	-7316.32	-22316.93
33	-7315.83	-22315.12
34	-7315.26	-22313.33
35	-7314.62	-22311.57
36	-7313.91	-22309.84
37	-7313.12	-22308.13
38	-7312.26	-22306.47
39	-7311.33	-22304.84
40	-7310.33	-22303.25
41	-7309.27	-22301.71
42	-7308.14	-22300.21
43	-7306.94	-22298.76
Участок № 3		
1	-7456.09	-22274.49
2	-7479.82	-22282.36
3	-7479.74	-22282.66
4	-7478.99	-22285.17
5	-7478.16	-22287.66
6	-7477.27	-22290.12
7	-7476.29	-22292.56
8	-7475.24	-22294.96
9	-7474.12	-22297.33
10	-7472.93	-22299.66
11	-7471.67	-22301.96
12	-7470.33	-22304.22

№ точки	Координаты точки (система координат, используемая для ведения Единого государственного реестра недвижимости (МСК-77))	
	X	Y
1	2	3
13	-7468.93	-22306.43
14	-7467.46	-22308.60
15	-7465.93	-22310.73
16	-7464.33	-22312.81
17	-7462.67	-22314.84
18	-7460.95	-22316.81
19	-7459.17	-22318.73
20	-7457.33	-22320.60
21	-7455.44	-22322.41
22	-7453.49	-22324.17
23	-7451.49	-22325.86
24	-7449.43	-22327.49
25	-7447.33	-22329.05
26	-7445.18	-22330.56
27	-7442.99	-22331.99
28	-7440.75	-22333.36
29	-7438.48	-22334.66
30	-7436.16	-22335.89
31	-7433.81	-22337.04
32	-7431.43	-22338.13
33	-7429.01	-22339.14
34	-7426.56	-22340.08
35	-7397.63	-22350.55
36	-7371.37	-22359.60
37	-7344.10	-22370.02
38	-7321.97	-22378.49
39	-7323.44	-22385.33
40	-7307.49	-22388.99
41	-7306.40	-22384.21
42	-7305.20	-22379.00
43	-7302.84	-22362.85
44	-7322.03	-22355.78
45	-7408.69	-22323.86
46	-7411.16	-22322.88
47	-7413.48	-22321.87
48	-7415.76	-22320.79
49	-7418.00	-22319.64
50	-7420.21	-22318.42

№ точки	Координаты точки (система координат, используемая для ведения Единого государственного реестра недвижимости (МСК-77))	
	X	Y
1	2	3
51	-7422.37	-22317.13
52	-7424.50	-22315.78
53	-7426.58	-22314.35
54	-7428.61	-22312.86
55	-7430.60	-22311.31
56	-7432.54	-22309.69
57	-7434.42	-22308.01
58	-7436.25	-22306.28
59	-7438.02	-22304.49
60	-7439.74	-22302.64
61	-7441.40	-22300.74
62	-7442.99	-22298.78
63	-7444.52	-22296.78
64	-7445.99	-22294.73
65	-7447.39	-22292.63
66	-7448.73	-22290.49
67	-7450.00	-22288.31
68	-7451.19	-22286.09
69	-7452.32	-22283.84
70	-7453.37	-22281.55
71	-7454.35	-22279.22
72	-7455.26	-22276.87
Участок № 4		
1	-7246.23	-22031.16
2	-7236.33	-22028.66
3	-7240.46	-22013.32
4	-7249.32	-21981.06
5	-7253.71	-21964.60
6	-7270.70	-21899.03
7	-7271.29	-21896.64
8	-7271.89	-21893.87
9	-7272.42	-21891.09
10	-7272.86	-21888.30
11	-7273.23	-21885.49
12	-7275.32	-21867.49
13	-7277.55	-21847.88
14	-7271.41	-21847.24
15	-7272.71	-21836.17
16	-7276.07	-21792.58

№ точки	Координаты точки (система координат, используемая для ведения Единого государственного реестра недвижимости (МСК-77))	
	X	Y
1	2	3
17	-7278.60	-21787.54
18	-7281.11	-21755.20
19	-7286.52	-21755.69
20	-7292.83	-21682.60
21	-7293.74	-21671.62
22	-7295.93	-21640.91
23	-7296.13	-21637.45
24	-7296.26	-21633.99
25	-7296.30	-21630.52
26	-7296.26	-21627.06
27	-7296.15	-21623.60
28	-7295.95	-21620.14
29	-7295.67	-21616.68
30	-7295.32	-21613.24
31	-7294.88	-21609.80
32	-7294.37	-21606.38
33	-7293.77	-21602.96
34	-7284.62	-21553.80
35	-7283.97	-21550.08
36	-7283.40	-21546.35
37	-7282.91	-21542.61
38	-7282.50	-21538.86
39	-7282.16	-21535.10
40	-7281.91	-21531.33
41	-7281.74	-21527.56
42	-7281.64	-21523.79
43	-7281.63	-21520.02
44	-7281.69	-21516.25
45	-7281.84	-21512.47
46	-7281.94	-21510.65
47	-7284.29	-21471.27
48	-7290.97	-21366.40
49	-7291.64	-21355.86
50	-7295.73	-21357.54
51	-7299.36	-21358.96
52	-7303.01	-21360.33
53	-7306.69	-21361.64
54	-7309.28	-21362.52
55	-7308.62	-21372.84

№ точки	Координаты точки (система координат, используемая для ведения Единого государственного реестра недвижимости (МСК-77))	
	X	Y
1	2	3
56	-7302.26	-21472.37
57	-7299.18	-21523.96
58	-7299.01	-21527.53
59	-7298.91	-21531.11
60	-7298.90	-21534.69
61	-7298.97	-21538.27
62	-7299.11	-21541.84
63	-7299.34	-21545.41
64	-7299.65	-21548.97
65	-7299.95	-21551.79
66	-7304.33	-21589.85
67	-7304.70	-21593.41
68	-7304.99	-21596.98
69	-7305.20	-21600.55
70	-7305.33	-21604.12
71	-7305.38	-21607.70
72	-7305.35	-21611.28
73	-7305.24	-21614.85
74	-7305.05	-21618.43
75	-7304.97	-21619.53
76	-7305.02	-21634.53
77	-7302.09	-21685.85
78	-7299.75	-21714.69
79	-7298.37	-21729.62
80	-7296.78	-21744.54
81	-7292.30	-21789.40
82	-7289.32	-21824.22
83	-7286.22	-21854.19
84	-7285.86	-21859.19
85	-7284.85	-21869.15
86	-7283.48	-21879.06
87	-7282.37	-21886.87
88	-7281.15	-21894.17
89	-7277.05	-21909.26
90	-7276.36	-21911.85
Участок № 5		
1	-7309.16	-21320.19
2	-7306.79	-21319.15
3	-7304.42	-21318.08

№ точки	Координаты точки (система координат, используемая для ведения Единого государственного реестра недвижимости (МСК-77))	
	X	Y
1	2	3
4	-7302.07	-21316.99
5	-7299.74	-21315.86
6	-7297.41	-21314.71
7	-7295.10	-21313.54
8	-7292.81	-21312.33
9	-7290.52	-21311.10
10	-7288.26	-21309.85
11	-7286.00	-21308.57
12	-7283.76	-21307.26
13	-7281.54	-21305.93
14	-7279.33	-21304.57
15	-7277.14	-21303.19
16	-7274.97	-21301.78
17	-7272.81	-21300.34
18	-7270.66	-21298.88
19	-7268.54	-21297.40
20	-7266.43	-21295.89
21	-7264.34	-21294.36
22	-7262.26	-21292.80
23	-7260.21	-21291.23
24	-7258.17	-21289.62
25	-7256.15	-21288.00
26	-7254.15	-21286.35
27	-7252.17	-21284.67
28	-7250.21	-21282.98
29	-7248.27	-21281.26
30	-7246.35	-21279.52
31	-7244.45	-21277.76
32	-7242.57	-21275.97
33	-7240.71	-21274.17
34	-7238.87	-21272.34
35	-7237.05	-21270.49
36	-7235.25	-21268.62
37	-7206.11	-21296.52
38	-7208.81	-21299.34
39	-7211.55	-21302.12
40	-7214.34	-21304.85
41	-7217.17	-21307.54
42	-7220.04	-21310.18

№ точки	Координаты точки (система координат, используемая для ведения Единого государственного реестра недвижимости (МСК-77))	
	X	Y
1	2	3
43	-7222.95	-21312.78
44	-7225.90	-21315.33
45	-7228.89	-21317.84
46	-7231.92	-21320.31
47	-7234.98	-21322.72
48	-7238.08	-21325.09
49	-7241.22	-21327.41
50	-7244.40	-21329.68
51	-7247.60	-21331.90
52	-7250.85	-21334.07
53	-7254.12	-21336.19
54	-7257.43	-21338.26
55	-7260.77	-21340.28
56	-7264.14	-21342.25
57	-7267.54	-21344.16
58	-7270.97	-21346.02
59	-7274.43	-21347.83
60	-7277.91	-21349.59
61	-7281.43	-21351.29
62	-7284.97	-21352.93
63	-7288.53	-21354.52
64	-7291.64	-21355.86
65	-7295.73	-21357.54
66	-7299.36	-21358.96
67	-7303.01	-21360.33
68	-7306.69	-21361.64
69	-7309.28	-21362.52
70	-7314.10	-21364.10
71	-7317.83	-21365.24
72	-7321.58	-21366.32
73	-7325.35	-21367.34
74	-7329.13	-21368.31
75	-7332.92	-21369.21
76	-7336.73	-21370.06
77	-7340.55	-21370.85
78	-7344.39	-21371.58
79	-7348.23	-21372.25
80	-7352.09	-21372.86

№ точки	Координаты точки (система координат, используемая для ведения Единого государственного реестра недвижимости (МСК-77))	
	X	Y
1	2	3
81	-7355.95	-21373.41
82	-7359.82	-21373.91
83	-7363.70	-21374.34
84	-7367.58	-21374.71
85	-7371.47	-21375.02
86	-7375.37	-21375.27
87	-7379.27	-21375.46
88	-7383.17	-21375.59
89	-7387.07	-21375.66
90	-7390.97	-21375.68
91	-7403.15	-21376.16
92	-7404.13	-21338.46
93	-7352.91	-21332.90
94	-7350.73	-21333.02
95	-7348.69	-21332.92
96	-7346.75	-21332.63
97	-7343.49	-21331.83
98	-7340.98	-21331.19
99	-7338.48	-21330.51
100	-7335.98	-21329.81
101	-7333.50	-21329.07
102	-7331.02	-21328.31
103	-7328.55	-21327.52
104	-7326.09	-21326.70
105	-7323.64	-21325.86
106	-7321.20	-21324.98
107	-7318.77	-21324.08
108	-7316.35	-21323.15
109	-7313.94	-21322.19
110	-7311.55	-21321.20
Участок № 6		
1	-7785.04	-22066.71
2	-7776.04	-22070.49
3	-7736.70	-22083.34
4	-7733.61	-22083.34
5	-7730.12	-22081.94
6	-7727.92	-22079.69
7	-7726.96	-22076.75

№ точки	Координаты точки (система координат, используемая для ведения Единого государственного реестра недвижимости (МСК-77))	
	X	Y
1	2	3
8	-7727.21	-22074.40
9	-7726.72	-22074.55
10	-7721.69	-22076.00
11	-7716.64	-22077.36
12	-7711.57	-22078.66
13	-7706.48	-22079.87
14	-7701.38	-22081.00
15	-7696.25	-22082.06
16	-7691.11	-22083.04
17	-7685.96	-22083.94
18	-7680.79	-22084.76
19	-7675.62	-22085.50
20	-7670.43	-22086.17
21	-7665.23	-22086.75
22	-7660.02	-22087.25
23	-7654.81	-22087.68
24	-7649.59	-22088.02
25	-7644.36	-22088.29
26	-7639.13	-22088.47
27	-7635.78	-22088.55
28	-7590.43	-22090.23
29	-7589.14	-22090.30
30	-7587.71	-22090.37
31	-7587.51	-22090.38
32	-7586.23	-22090.49
33	-7584.79	-22090.60
34	-7584.60	-22090.62
35	-7583.34	-22090.75
36	-7581.89	-22090.91
37	-7581.69	-22090.93
38	-7580.43	-22091.10
39	-7578.99	-22091.30
40	-7578.79	-22091.32
41	-7577.56	-22091.53
42	-7576.10	-22091.77
43	-7575.91	-22091.80
44	-7574.67	-22092.03
45	-7573.23	-22092.31

№ точки	Координаты точки (система координат, используемая для ведения Единого государственного реестра недвижимости (МСК-77))	
	X	Y
1	2	3
46	-7573.04	-22092.35
47	-7571.79	-22092.62
48	-7570.37	-22092.93
49	-7570.18	-22092.98
50	-7568.94	-22093.28
51	-7567.53	-22093.64
52	-7567.34	-22093.68
53	-7566.14	-22094.02
54	-7564.71	-22094.42
55	-7564.53	-22094.47
56	-7563.35	-22094.83
57	-7561.91	-22095.27
58	-7561.73	-22095.33
59	-7560.54	-22095.73
60	-7559.15	-22096.20
61	-7558.96	-22096.27
62	-7557.76	-22096.71
63	-7556.40	-22097.21
64	-7556.22	-22097.28
65	-7555.05	-22097.75
66	-7553.68	-22098.29
67	-7553.51	-22098.37
68	-7552.33	-22098.87
69	-7551.01	-22099.45
70	-7550.82	-22099.53
71	-7549.66	-22100.07
72	-7548.35	-22100.68
73	-7548.17	-22100.76
74	-7547.04	-22101.33
75	-7545.73	-22101.98
76	-7545.55	-22102.07
77	-7544.45	-22102.65
78	-7543.14	-22103.35
79	-7542.98	-22103.44
80	-7541.90	-22104.05
81	-7540.60	-22104.80
82	-7540.43	-22104.89
83	-7539.36	-22105.54

№ точки	Координаты точки (система координат, используемая для ведения Единого государственного реестра недвижимости (МСК-77))	
	X	Y
1	2	3
84	-7538.10	-22106.30
85	-7537.93	-22106.41
86	-7536.86	-22107.10
87	-7535.64	-22107.88
88	-7535.48	-22107.99
89	-7534.43	-22108.71
90	-7533.23	-22109.53
91	-7533.06	-22109.64
92	-7532.05	-22110.38
93	-7530.85	-22111.25
94	-7530.70	-22111.36
95	-7529.69	-22112.13
96	-7528.54	-22113.01
97	-7528.38	-22113.14
98	-7527.36	-22113.96
99	-7526.26	-22114.86
100	-7526.11	-22114.98
101	-7525.14	-22115.81
102	-7524.03	-22116.76
103	-7523.89	-22116.89
104	-7522.95	-22117.74
105	-7521.87	-22118.72
106	-7521.72	-22118.85
107	-7520.81	-22119.72
108	-7519.75	-22120.74
109	-7519.61	-22120.87
110	-7518.71	-22121.78
111	-7517.70	-22122.81
112	-7517.55	-22122.95
113	-7516.68	-22123.89
114	-7515.69	-22124.95
115	-7515.56	-22125.09
116	-7514.74	-22126.01
117	-7513.74	-22127.14
118	-7513.62	-22127.28
119	-7512.83	-22128.22
120	-7511.86	-22129.37
121	-7511.74	-22129.52

№ точки	Координаты точки (система координат, используемая для ведения Единого государственного реестра недвижимости (МСК-77))	
	X	Y
1	2	3
122	-7510.96	-22130.50
123	-7510.05	-22131.66
124	-7509.93	-22131.81
125	-7509.16	-22132.83
126	-7508.29	-22133.99
127	-7508.17	-22134.15
128	-7507.45	-22135.17
129	-7506.59	-22136.38
130	-7506.49	-22136.54
131	-7505.80	-22137.57
132	-7504.97	-22138.81
133	-7504.86	-22138.97
134	-7504.20	-22140.03
135	-7503.41	-22141.28
136	-7503.31	-22141.45
137	-7502.68	-22142.52
138	-7501.92	-22143.80
139	-7501.82	-22143.97
140	-7501.23	-22145.03
141	-7500.50	-22146.36
142	-7500.41	-22146.52
143	-7499.84	-22147.62
144	-7499.15	-22148.95
145	-7499.06	-22149.12
146	-7498.51	-22150.26
147	-7497.87	-22151.57
148	-7497.78	-22151.75
149	-7497.26	-22152.90
150	-7496.66	-22154.24
151	-7496.58	-22154.42
152	-7496.09	-22155.59
153	-7495.53	-22156.93
154	-7495.45	-22157.11
155	-7494.99	-22158.30
156	-7494.47	-22159.66
157	-7494.40	-22159.84
158	-7493.99	-22161.00
159	-7493.46	-22162.49



№ точки	Координаты точки (система координат, используемая для ведения Единого государственного реестра недвижимости (МСК-77))	
	X	Y
1	2	3
160	-7493.42	-22162.60
161	-7493.04	-22163.73
162	-7456.09	-22274.49
163	-7479.82	-22282.36
164	-7516.51	-22171.68
165	-7517.34	-22169.29
166	-7517.35	-22169.26
167	-7517.78	-22168.15
168	-7518.26	-22166.90
169	-7518.27	-22166.86
170	-7518.75	-22165.73
171	-7519.26	-22164.52
172	-7519.27	-22164.49
173	-7519.77	-22163.41
174	-7520.32	-22162.19
175	-7520.34	-22162.16
176	-7520.93	-22160.96
177	-7521.46	-22159.89
178	-7521.48	-22159.86
179	-7522.09	-22158.71
180	-7522.67	-22157.62
181	-7522.69	-22157.59
182	-7523.28	-22156.57
183	-7523.96	-22155.39
184	-7523.97	-22155.36
185	-7524.58	-22154.38
186	-7525.31	-22153.21
187	-7525.32	-22153.18
188	-7525.95	-22152.24
189	-7526.72	-22151.06
190	-7526.74	-22151.04
191	-7527.43	-22150.06
192	-7528.20	-22148.97
193	-7528.23	-22148.94
194	-7528.97	-22147.95
195	-7529.75	-22146.92
196	-7529.77	-22146.89
197	-7530.57	-22145.90

№ точки	Координаты точки (система координат, используемая для ведения Единого государственного реестра недвижимости (МСК-77))	
	X	Y
1	2	3
198	-7531.36	-22144.92
199	-7531.39	-22144.89
200	-7532.19	-22143.95
201	-7533.04	-22142.96
202	-7533.06	-22142.94
203	-7533.82	-22142.11
204	-7534.77	-22141.07
205	-7534.79	-22141.04
206	-7535.67	-22140.15
207	-7536.56	-22139.23
208	-7536.58	-22139.20
209	-7537.52	-22138.30
210	-7538.40	-22137.44
211	-7538.43	-22137.42
212	-7539.37	-22136.56
213	-7540.31	-22135.72
214	-7540.33	-22135.69
215	-7541.34	-22134.83
216	-7542.26	-22134.05
217	-7542.29	-22134.02
218	-7543.37	-22133.16
219	-7544.26	-22132.45
220	-7544.30	-22132.42
221	-7545.35	-22131.63
222	-7546.32	-22130.90
223	-7546.35	-22130.88
224	-7547.32	-22130.20
225	-7548.43	-22129.42
226	-7548.45	-22129.40
227	-7549.49	-22128.72
228	-7550.57	-22128.01
229	-7550.60	-22127.99
230	-7551.72	-22127.31
231	-7552.76	-22126.67
232	-7552.79	-22126.65
233	-7553.90	-22126.01
234	-7554.99	-22125.39
235	-7555.02	-22125.37

№ точки	Координаты точки (система координат, используемая для ведения Единого государственного реестра недвижимости (МСК-77))	
	X	Y
1	2	3
236	-7556.18	-22124.76
237	-7557.26	-22124.19
238	-7557.29	-22124.17
239	-7558.41	-22123.62
240	-7559.56	-22123.05
241	-7559.60	-22123.04
242	-7560.66	-22122.56
243	-7561.90	-22121.99
244	-7561.94	-22121.98
245	-7563.13	-22121.48
246	-7564.27	-22121.01
247	-7564.31	-22120.99
248	-7565.53	-22120.53
249	-7566.68	-22120.09
250	-7566.71	-22120.08
251	-7567.91	-22119.66
252	-7569.10	-22119.25
253	-7569.14	-22119.24
254	-7570.32	-22118.87
255	-7571.56	-22118.49
256	-7571.59	-22118.48
257	-7572.68	-22118.18
258	-7574.03	-22117.80
259	-7574.07	-22117.79
260	-7575.31	-22117.49
261	-7576.52	-22117.20
262	-7576.56	-22117.19
263	-7577.87	-22116.91
264	-7579.04	-22116.67
265	-7579.08	-22116.66
266	-7580.27	-22116.44
267	-7581.57	-22116.21
268	-7581.61	-22116.21
269	-7582.80	-22116.03
270	-7584.11	-22115.84
271	-7584.15	-22115.84
272	-7585.43	-22115.69
273	-7586.66	-22115.55

№ точки	Координаты точки (система координат, используемая для ведения Единого государственного реестра недвижимости (МСК-77))	
	X	Y
1	2	3
274	-7586.70	-22115.54
275	-7587.98	-22115.44
276	-7589.22	-22115.33
277	-7589.26	-22115.33
278	-7591.75	-22115.20
279	-7636.71	-22113.53
280	-7642.29	-22113.28
281	-7642.46	-22113.27
282	-7645.09	-22113.12
283	-7648.03	-22112.95
284	-7648.21	-22112.94
285	-7650.91	-22112.75
286	-7653.77	-22112.54
287	-7653.96	-22112.53
288	-7656.62	-22112.30
289	-7659.52	-22112.05
290	-7659.69	-22112.03
291	-7662.30	-22111.77
292	-7665.25	-22111.48
293	-7665.42	-22111.46
294	-7668.08	-22111.16
295	-7670.96	-22110.83
296	-7671.14	-22110.81
297	-7673.87	-22110.46
298	-7676.67	-22110.10
299	-7676.86	-22110.08
300	-7679.61	-22109.68
301	-7682.37	-22109.29
302	-7682.56	-22109.27
303	-7685.21	-22108.85
304	-7688.07	-22108.40
305	-7688.25	-22108.37
306	-7690.92	-22107.92
307	-7693.73	-22107.44
308	-7693.92	-22107.41
309	-7696.59	-22106.91
310	-7699.41	-22106.39
311	-7699.59	-22106.36

№ точки	Координаты точки (система координат, используемая для ведения Единого государственного реестра недвижимости (МСК-77))	
	X	Y
1	2	3
312	-7702.11	-22105.85
313	-7705.06	-22105.27
314	-7705.23	-22105.23
315	-7707.84	-22104.67
316	-7710.68	-22104.07
317	-7710.86	-22104.03
318	-7713.43	-22103.44
319	-7716.31	-22102.78
320	-7716.48	-22102.74
321	-7718.96	-22102.14
322	-7721.90	-22101.42
323	-7722.07	-22101.38
324	-7724.60	-22100.73
325	-7727.48	-22099.99
326	-7727.65	-22099.94
327	-7730.17	-22099.26
328	-7733.03	-22098.48
329	-7733.20	-22098.43
330	-7735.84	-22097.67
331	-7738.55	-22096.89
332	-7738.74	-22096.83
333	-7741.45	-22096.01
334	-7744.06	-22095.22
335	-7744.25	-22095.17
336	-7749.39	-22093.53
337	-7789.52	-22080.49
Участок № 7		
1	-7823.14	-22029.18
2	-7799.16	-22036.25
3	-7799.16	-22036.25
4	-7799.16	-22036.25
5	-7799.28	-22036.72
6	-7799.33	-22036.91
7	-7799.43	-22037.29
8	-7799.61	-22038.35
9	-7799.72	-22039.42
10	-7799.75	-22040.50
11	-7799.73	-22041.01

№ точки	Координаты точки (система координат, используемая для ведения Единого государственного реестра недвижимости (МСК-77))	
	X	Y
1	2	3
12	-7799.70	-22041.57
13	-7799.70	-22041.58
14	-7799.64	-22042.11
15	-7799.57	-22042.64
16	-7799.57	-22042.64
17	-7799.36	-22043.70
18	-7799.36	-22043.70
19	-7799.27	-22044.01
20	-7799.22	-22044.22
21	-7799.07	-22044.74
22	-7798.71	-22045.75
23	-7798.42	-22046.41
24	-7798.27	-22046.73
25	-7798.27	-22046.73
26	-7797.87	-22047.48
27	-7797.76	-22047.68
28	-7797.76	-22047.68
29	-7797.36	-22048.31
30	-7797.38	-22048.32
31	-7800.29	-22050.88
32	-7801.37	-22053.93
33	-7801.14	-22057.34
34	-7799.67	-22060.56
35	-7785.04	-22066.71
36	-7789.52	-22080.49
37	-7790.41	-22080.24
38	-7790.49	-22080.22
39	-7790.49	-22080.22
40	-7791.48	-22080.00
41	-7792.56	-22079.84
42	-7793.66	-22079.77
43	-7794.03	-22079.77
44	-7794.29	-22079.77
45	-7794.29	-22079.77
46	-7794.75	-22079.77
47	-7794.75	-22079.77
48	-7795.84	-22079.85
49	-7795.84	-22079.85

№ точки	Координаты точки (система координат, используемая для ведения Единого государственного реестра недвижимости (МСК-77))	
	X	Y
1	2	3
50	-7796.93	-22080.02
51	-7796.93	-22080.02
52	-7797.01	-22080.04
53	-7797.01	-22080.04
54	-7797.99	-22080.26
55	-7797.99	-22080.26
56	-7798.60	-22080.44
57	-7798.60	-22080.44
58	-7799.04	-22080.58
59	-7799.04	-22080.58
60	-7799.12	-22080.61
61	-7800.06	-22080.97
62	-7800.06	-22080.97
63	-7800.64	-22081.24
64	-7800.64	-22081.24
65	-7801.05	-22081.44
66	-7802.01	-22081.98
67	-7806.48	-22084.72
68	-7807.47	-22085.26
69	-7808.36	-22085.69
70	-7808.36	-22085.69
71	-7808.87	-22085.94
72	-7809.06	-22086.02
73	-7809.06	-22086.02
74	-7809.06	-22086.02
75	-7810.29	-22086.54
76	-7811.22	-22086.88
77	-7811.22	-22086.88
78	-7811.75	-22087.07
79	-7811.95	-22087.13
80	-7811.95	-22087.13
81	-7812.70	-22087.36
82	-7812.70	-22087.36
83	-7813.23	-22087.52
84	-7814.73	-22087.90
85	-7816.25	-22088.20
86	-7817.23	-22088.34
87	-7817.23	-22088.34

№ точки	Координаты точки (система координат, используемая для ведения Единого государственного реестра недвижимости (МСК-77))	
	X	Y
1	2	3
88	-7817.23	-22088.34
89	-7817.79	-22088.42
90	-7819.33	-22088.56
91	-7819.54	-22088.56
92	-7819.54	-22088.56
93	-7820.88	-22088.61
94	-7822.43	-22088.59
95	-7822.64	-22088.58
96	-7822.64	-22088.58
97	-7822.64	-22088.58
98	-7823.97	-22088.49
99	-7824.18	-22088.47
100	-7824.19	-22088.47
101	-7824.35	-22088.45
102	-7824.94	-22088.38
103	-7824.95	-22088.38
104	-7825.51	-22088.31
105	-7825.72	-22088.28
106	-7825.72	-22088.28
107	-7825.72	-22088.28
108	-7825.86	-22088.26
109	-7826.48	-22088.15
110	-7826.48	-22088.15
111	-7827.04	-22088.06
112	-7827.24	-22088.01
113	-7827.24	-22088.01
114	-7828.55	-22087.72
115	-7830.81	-22087.06
116	-7831.31	-22086.92
117	-7832.35	-22086.70
118	-7833.39	-22086.56
119	-7834.45	-22086.50
120	-7834.45	-22086.50
121	-7834.72	-22086.50
122	-7834.72	-22086.50
123	-7835.17	-22086.51
124	-7835.51	-22086.51
125	-7836.56	-22086.61

№ точки	Координаты точки (система координат, используемая для ведения Единого государственного реестра недвижимости (МСК-77))	
	X	Y
1	2	3
126	-7836.56	-22086.61
127	-7837.20	-22086.72
128	-7837.61	-22086.79
129	-7838.63	-22087.04
130	-7838.63	-22087.05
131	-7839.13	-22087.21
132	-7839.64	-22087.38
133	-7840.37	-22087.68
134	-7840.37	-22087.69
135	-7840.61	-22087.78
136	-7840.85	-22087.91
137	-7840.85	-22087.91
138	-7840.85	-22087.91
139	-7841.56	-22088.26
140	-7841.56	-22088.26
141	-7842.46	-22088.81
142	-7857.35	-22066.29
143	-7851.61	-22062.49
144	-7824.49	-22033.76
Участок № 8		
1	-7823.14	-22029.18
2	-7799.16	-22036.25
3	-7736.82	-21824.83
4	-7735.74	-21821.09
5	-7735.74	-21821.08
6	-7735.23	-21819.30
7	-7734.21	-21815.54
8	-7734.21	-21815.54
9	-7733.72	-21813.76
10	-7732.29	-21808.20
11	-7731.38	-21804.45
12	-7731.38	-21804.44
13	-7730.93	-21802.62
14	-7730.07	-21798.82
15	-7730.07	-21798.81
16	-7729.66	-21797.02
17	-7728.46	-21791.40
18	-7728.26	-21790.41

№ точки	Координаты точки (система координат, используемая для ведения Единого государственного реестра недвижимости (МСК-77))	
	X	Y
1	2	3
19	-7728.26	-21790.41
20	-7727.34	-21785.76
21	-7726.64	-21781.95
22	-7726.64	-21781.94
23	-7726.30	-21780.11
24	-7726.13	-21779.11
25	-7726.13	-21779.10
26	-7725.65	-21776.27
27	-7725.64	-21776.27
28	-7725.34	-21774.45
29	-7725.18	-21773.46
30	-7725.18	-21773.45
31	-7724.74	-21770.60
32	-7724.74	-21770.60
33	-7724.45	-21768.77
34	-7724.31	-21767.76
35	-7724.31	-21767.75
36	-7723.65	-21763.09
37	-7723.52	-21762.07
38	-7723.52	-21762.07
39	-7722.92	-21757.39
40	-7722.81	-21756.37
41	-7722.81	-21756.36
42	-7722.49	-21753.54
43	-7722.49	-21753.53
44	-7722.28	-21751.68
45	-7721.89	-21747.81
46	-7721.89	-21747.81
47	-7721.71	-21745.96
48	-7721.62	-21744.95
49	-7721.62	-21744.95
50	-7721.22	-21740.24
51	-7720.95	-21736.36
52	-7720.95	-21736.36
53	-7720.82	-21734.51
54	-7720.76	-21733.50
55	-7720.76	-21733.50
56	-7720.49	-21728.77

№ точки	Координаты точки (система координат, используемая для ведения Единого государственного реестра недвижимости (МСК-77))	
	X	Y
1	2	3
57	-7720.32	-21724.87
58	-7720.32	-21724.86
59	-7720.24	-21723.03
60	-7720.21	-21722.02
61	-7720.21	-21722.02
62	-7720.07	-21717.29
63	-7720.06	-21716.27
64	-7720.06	-21716.26
65	-7719.99	-21711.55
66	-7719.99	-21710.54
67	-7719.99	-21710.53
68	-7719.98	-21707.66
69	-7719.98	-21707.64
70	-7719.98	-21705.80
71	-7720.03	-21701.94
72	-7720.03	-21701.93
73	-7720.05	-21700.06
74	-7720.16	-21696.19
75	-7720.16	-21696.18
76	-7720.21	-21694.32
77	-7720.25	-21693.30
78	-7720.25	-21693.30
79	-7720.44	-21688.58
80	-7720.65	-21684.71
81	-7720.65	-21684.71
82	-7720.75	-21682.84
83	-7721.14	-21677.11
84	-7721.30	-21675.08
85	-7731.03	-21554.08
86	-7731.59	-21547.15
87	-7731.93	-21543.48
88	-7732.34	-21539.82
89	-7732.84	-21536.16
90	-7733.41	-21532.52
91	-7734.06	-21528.89
92	-7734.79	-21525.27
93	-7735.60	-21521.68
94	-7736.49	-21518.10

№ точки	Координаты точки (система координат, используемая для ведения Единого государственного реестра недвижимости (МСК-77))	
	X	Y
1	2	3
95	-7737.45	-21514.54
96	-7738.50	-21511.00
97	-7739.61	-21507.49
98	-7740.81	-21504.00
99	-7742.08	-21500.53
100	-7743.42	-21497.10
101	-7744.84	-21493.70
102	-7746.33	-21490.32
103	-7747.90	-21486.98
104	-7749.53	-21483.68
105	-7751.24	-21480.41
106	-7753.02	-21477.18
107	-7754.87	-21473.99
108	-7756.79	-21470.84
109	-7758.77	-21467.73
110	-7760.82	-21464.67
111	-7762.94	-21461.65
112	-7764.27	-21459.82
113	-7764.25	-21446.27
114	-7863.29	-21349.85
115	-7864.62	-21358.12
116	-7865.90	-21366.40
117	-7867.12	-21374.70
118	-7875.42	-21467.01
119	-7817.54	-21512.21
120	-7816.70	-21510.71
121	-7814.72	-21507.29
122	-7812.69	-21503.90
123	-7810.61	-21500.55
124	-7808.47	-21497.22
125	-7806.28	-21493.94
126	-7804.04	-21490.68
127	-7801.75	-21487.47
128	-7801.42	-21487.02
129	-7788.87	-21486.96
130	-7787.18	-21488.95
131	-7785.08	-21491.51
132	-7783.05	-21494.13



№ точки	Координаты точки (система координат, используемая для ведения Единого государственного реестра недвижимости (МСК-77))	
	X	Y
1	2	3
133	-7781.09	-21496.79
134	-7779.19	-21499.50
135	-7777.35	-21502.25
136	-7775.58	-21505.05
137	-7773.88	-21507.89
138	-7772.25	-21510.77
139	-7770.69	-21513.69
140	-7769.20	-21516.65
141	-7767.78	-21519.64
142	-7766.44	-21522.67
143	-7765.17	-21525.72
144	-7763.97	-21528.81
145	-7762.84	-21531.92
146	-7761.80	-21535.06
147	-7760.83	-21538.23
148	-7759.93	-21541.42
149	-7759.12	-21544.62
150	-7758.38	-21547.85
151	-7757.71	-21551.09
152	-7757.13	-21554.35
153	-7756.63	-21557.63
154	-7756.20	-21560.91
155	-7755.86	-21564.20
156	-7752.79	-21600.17
157	-7752.79	-21600.17
158	-7746.22	-21677.09
159	-7745.99	-21680.10
160	-7745.63	-21685.66
161	-7745.34	-21691.22
162	-7745.14	-21696.78
163	-7745.02	-21702.35
164	-7744.97	-21707.92
165	-7745.01	-21713.48
166	-7745.13	-21719.05
167	-7745.32	-21724.61
168	-7745.60	-21730.18
169	-7745.96	-21735.73
170	-7746.39	-21741.28

№ точки	Координаты точки (система координат, используемая для ведения Единого государственного реестра недвижимости (МСК-77))	
	X	Y
1	2	3
171	-7746.91	-21746.83
172	-7747.50	-21752.36
173	-7748.18	-21757.89
174	-7748.93	-21763.40
175	-7749.77	-21768.91
176	-7750.68	-21774.40
177	-7751.67	-21779.88
178	-7752.74	-21785.34
179	-7753.89	-21790.79
180	-7755.11	-21796.22
181	-7756.42	-21801.64
182	-7757.80	-21807.03
183	-7759.26	-21812.40
184	-7760.80	-21817.75
Участок № 9		
1	-8074.59	-22256.68
2	-8072.85	-22254.85
3	-8068.48	-22250.40
4	-8064.06	-22246.00
5	-8059.58	-22241.66
6	-8055.04	-22237.38
7	-8050.45	-22233.15
8	-8045.81	-22228.99
9	-8041.11	-22224.88
10	-8036.36	-22220.83
11	-8031.56	-22216.85
12	-8026.71	-22212.93
13	-8021.81	-22209.07
14	-8016.86	-22205.27
15	-8011.86	-22201.54
16	-8006.81	-22197.87
17	-8001.72	-22194.27
18	-7996.58	-22190.73
19	-7991.56	-22187.37
20	-7842.46	-22088.81
21	-7857.35	-22066.29
22	-7901.96	-22095.78
23	-7902.29	-22096.42

№ точки	Координаты точки (система координат, используемая для ведения Единого государственного реестра недвижимости (МСК-77))	
	X	Y
1	2	3
24	-7904.70	-22098.62
25	-7907.71	-22099.78
26	-7907.99	-22099.77
27	-7969.91	-22140.69
28	-7967.95	-22143.68
29	-7974.32	-22147.86
30	-7981.76	-22136.51
31	-8001.08	-22149.29
32	-7995.55	-22157.65
33	-8006.45	-22164.85
34	-8009.58	-22166.93
35	-8014.88	-22170.54
36	-8020.13	-22174.21
37	-8025.34	-22177.95
38	-8030.50	-22181.75
39	-8035.61	-22185.62
40	-8040.67	-22189.55
41	-8045.69	-22193.54
42	-8050.65	-22197.59
43	-8055.56	-22201.71
44	-8060.42	-22205.89
45	-8065.23	-22210.13
46	-8069.99	-22214.42
47	-8074.69	-22218.78
48	-8079.33	-22223.20
49	-8083.68	-22227.43
50	-8084.60	-22233.31
51	-8086.96	-22239.59
52	-8083.18	-22247.64
53	-8078.58	-22254.20
Участок № 10		
1	-8171.04	-22370.43
2	-8168.25	-22367.09
3	-8169.91	-22365.48
4	-8175.04	-22353.12
5	-8184.95	-22344.81
6	-8190.70	-22351.68
7	-8186.09	-22355.65

№ точки	Координаты точки (система координат, используемая для ведения Единого государственного реестра недвижимости (МСК-77))	
	X	Y
1	2	3
Участок № 11		
1	-8186.09	-22355.65
2	-8171.04	-22370.43
3	-8188.27	-22381.69
4	-8297.83	-22510.79
5	-8304.07	-22518.46
6	-8317.82	-22535.30
7	-8331.63	-22552.08
8	-8345.51	-22568.81
9	-8393.31	-22626.63
10	-8398.04	-22632.41
11	-8410.13	-22647.19
12	-8411.03	-22647.01
13	-8422.21	-22660.38
14	-8433.68	-22674.10
15	-8445.28	-22687.97
16	-8454.80	-22699.35
17	-8466.34	-22713.17
18	-8477.72	-22726.87
19	-8490.95	-22742.79
20	-8501.03	-22754.94
21	-8513.46	-22769.90
22	-8525.41	-22786.60
23	-8536.55	-22800.86
24	-8545.67	-22812.55
25	-8560.30	-22831.57
26	-8574.47	-22852.12
27	-8561.18	-22860.83
28	-8584.28	-22893.51
29	-8620.55	-22869.76
30	-8652.36	-22854.62
31	-8658.75	-22851.73
32	-8642.25	-22815.29
33	-8635.87	-22818.18
34	-8600.91	-22834.81
35	-8587.02	-22843.91
36	-8582.66	-22837.37
37	-8572.55	-22826.23

№ точки	Координаты точки (система координат, используемая для ведения Единого государственного реестра недвижимости (МСК-77))	
	X	Y
1	2	3
38	-8571.70	-22825.26
39	-8564.21	-22815.25
40	-8542.44	-22787.03
41	-8537.80	-22780.81
42	-8524.25	-22763.20
43	-8518.23	-22755.76
44	-8472.57	-22700.98
45	-8417.56	-22635.40
46	-8391.87	-22604.49
47	-8387.88	-22601.06
48	-8378.34	-22589.44
49	-8377.97	-22587.16
50	-8374.57	-22582.83
51	-8365.04	-22571.37
52	-8358.77	-22563.77
53	-8353.10	-22555.66
54	-8349.76	-22551.64
55	-8343.09	-22543.99
56	-8336.77	-22536.24
57	-8333.62	-22532.36
58	-8323.81	-22521.01
59	-8317.58	-22513.19
60	-8314.47	-22509.27
61	-8307.84	-22501.77

№ точки	Координаты точки (система координат, используемая для ведения Единого государственного реестра недвижимости (МСК-77))	
	X	Y
1	2	3
62	-8300.98	-22493.82
63	-8299.01	-22492.85
64	-8283.16	-22473.58
65	-8278.78	-22468.25
66	-8253.96	-22438.04
67	-8228.15	-22406.61
68	-8199.77	-22372.06
69	-8191.06	-22361.42
Участок № 12		
1	-7967.95	-22143.68
2	-7972.01	-22137.49
3	-7978.38	-22141.67
4	-7974.32	-22147.86
Участок № 13		
1	-7976.24	-22132.86
2	-7982.26	-22123.74
3	-8007.11	-22140.17
4	-8001.08	-22149.29
Участок № 14		
1	-8186.09	-22355.65
2	-8191.71	-22350.82
3	-8196.67	-22356.60
4	-8191.06	-22361.42

### 3.2.5. Сведения о границах территории, применительно к которой осуществляется подготовка проекта межевания территории

№ точки	Координаты точки (система координат, используемая для ведения Единого государственного реестра недвижимости (МСК-77))	
	X	Y
1	2	3
1	-7277.19	-21368.54
2	-7244.96	-21350.70
3	-7216.90	-21328.43
4	-7193.76	-21303.22
5	-7241.76	-21258.88
6	-7261.80	-21277.12
7	-7287.12	-21295.65

№ точки	Координаты точки (система координат, используемая для ведения Единого государственного реестра недвижимости (МСК-77))	
	X	Y
1	2	3
8	-7314.41	-21309.96
9	-7347.18	-21321.61
10	-7409.38	-21329.19
11	-7406.78	-21386.31
12	-7353.50	-21384.20
13	-7313.92	-21435.27
14	-7308.47	-21526.87

№ точки	Координаты точки (система координат, используемая для ведения Единого государственного реестра недвижимости (МСК-77))	
	X	Y
1	2	3
15	-7308.33	-21529.76
16	-7308.28	-21532.66
17	-7308.31	-21535.56
18	-7308.42	-21538.45
19	-7308.61	-21541.35
20	-7308.87	-21544.23
21	-7309.22	-21547.11
22	-7309.65	-21549.98
23	-7309.71	-21550.37
24	-7318.77	-21604.72
25	-7319.29	-21608.09
26	-7319.73	-21611.47
27	-7320.09	-21614.85
28	-7320.38	-21618.25
29	-7320.58	-21621.65
30	-7320.70	-21625.05
31	-7320.74	-21628.46
32	-7320.71	-21631.86
33	-7320.59	-21635.26
34	-7320.39	-21638.66
35	-7320.12	-21642.06
36	-7320.01	-21643.12
37	-7295.52	-21885.93
38	-7295.01	-21890.55
39	-7294.42	-21895.16
40	-7293.76	-21899.76
41	-7293.01	-21904.35
42	-7292.19	-21908.92
43	-7291.29	-21913.48
44	-7290.31	-21918.02
45	-7289.25	-21922.55
46	-7288.12	-21927.05
47	-7287.56	-21929.16
48	-7275.57	-21973.60
49	-7255.08	-22051.32
50	-7286.92	-22078.68
51	-7379.11	-22118.62
52	-7441.49	-22124.54

№ точки	Координаты точки (система координат, используемая для ведения Единого государственного реестра недвижимости (МСК-77))	
	X	Y
1	2	3
53	-7500.99	-22119.71
54	-7534.72	-22087.73
55	-7784.49	-22020.03
56	-7739.69	-21868.10
57	-7718.86	-21868.46
58	-7712.31	-21852.69
59	-7707.26	-21832.84
60	-7706.14	-21818.83
61	-7707.84	-21789.40
62	-7709.93	-21767.50
63	-7696.74	-21722.45
64	-7714.13	-21491.66
65	-7734.94	-21471.08
66	-7739.40	-21424.67
67	-7740.44	-21422.56
68	-7742.72	-21419.67
69	-7745.46	-21418.30
70	-7748.83	-21418.57
71	-7761.51	-21427.43
72	-7770.95	-21435.49
73	-7778.91	-21427.62
74	-7866.82	-21340.70
75	-7872.09	-21374.11
76	-7881.40	-21467.76
77	-7841.44	-21498.57
78	-7778.17	-21546.28
79	-7762.93	-21771.97
80	-7820.87	-21968.46
81	-8040.36	-22113.54
82	-8046.00	-22117.31
83	-8051.59	-22121.15
84	-8057.14	-22125.06
85	-8062.63	-22129.03
86	-8068.09	-22133.06
87	-8073.49	-22137.16
88	-8078.84	-22141.33
89	-8084.15	-22145.55
90	-8089.41	-22149.84

№ точки	Координаты точки (система координат, используемая для ведения Единого государственного реестра недвижимости (МСК-77))	
	X	Y
1	2	3
91	-8094.61	-22154.19
92	-8099.76	-22158.60
93	-8104.86	-22163.07
94	-8109.91	-22167.60
95	-8114.90	-22172.19
96	-8119.84	-22176.84
97	-8124.73	-22181.54
98	-8129.55	-22186.31
99	-8134.32	-22191.13
100	-8139.04	-22196.00
101	-8143.69	-22200.93
102	-8148.29	-22205.92
103	-8152.83	-22210.96
104	-8157.31	-22216.05
105	-8161.73	-22221.20
106	-8166.09	-22226.40
107	-8170.38	-22231.64
108	-8170.54	-22231.84
109	-8303.16	-22395.98
110	-8306.86	-22400.49
111	-8310.62	-22404.94
112	-8314.44	-22409.35
113	-8317.25	-22412.53
114	-8382.27	-22485.07
115	-8386.77	-22490.15
116	-8391.21	-22495.28
117	-8395.58	-22500.46
118	-8398.14	-22503.55
119	-8677.22	-22842.79
120	-8620.55	-22869.76
121	-8545.57	-22918.86
122	-8282.30	-22598.85
123	-8278.57	-22594.37
124	-8274.77	-22589.94
125	-8270.92	-22585.57
126	-8270.57	-22585.19
127	-8205.56	-22512.65
128	-8201.06	-22507.57

№ точки	Координаты точки (система координат, используемая для ведения Единого государственного реестра недвижимости (МСК-77))	
	X	Y
1	2	3
129	-8196.62	-22502.44
130	-8192.25	-22497.26
131	-8187.93	-22492.02
132	-8186.49	-22490.25
133	-8053.87	-22326.11
134	-8050.17	-22321.60
135	-8046.42	-22317.14
136	-8042.60	-22312.74
137	-8038.72	-22308.38
138	-8034.78	-22304.08
139	-8030.79	-22299.84
140	-8026.73	-22295.65
141	-8022.62	-22291.51
142	-8018.45	-22287.43
143	-8014.23	-22283.41
144	-8009.95	-22279.45
145	-8005.62	-22275.55
146	-8001.24	-22271.70
147	-7996.80	-22267.92
148	-7992.31	-22264.20
149	-7987.77	-22260.54
150	-7983.18	-22256.94
151	-7978.54	-22253.41
152	-7973.86	-22249.94
153	-7969.12	-22246.53
154	-7964.34	-22243.19
155	-7959.52	-22239.92
156	-7957.65	-22238.68
157	-7774.73	-22117.77
158	-7533.84	-22183.27
159	-7470.83	-22335.87
160	-7298.37	-22400.66
161	-7285.52	-22327.74
162	-7285.29	-22326.67
163	-7284.98	-22325.62
164	-7284.60	-22324.59
165	-7284.14	-22323.59
166	-7283.61	-22322.63

№ точки	Координаты точки (система координат, используемая для ведения Единого государственного реестра недвижимости (МСК-77))	
	X	Y
1	2	3
167	-7283.02	-22321.72
168	-7282.36	-22320.84
169	-7281.63	-22320.02
170	-7280.85	-22319.25
171	-7280.01	-22318.55
172	-7279.13	-22317.90
173	-7278.20	-22317.32
174	-7277.23	-22316.81
175	-7276.31	-22316.41
176	-7187.07	-22280.78
177	-7199.53	-22122.00
178	-7199.93	-22117.37
179	-7200.42	-22112.74
180	-7200.98	-22108.13
181	-7201.62	-22103.53
182	-7202.34	-22098.94
183	-7203.14	-22094.36
184	-7203.77	-22091.03
185	-6923.72	-21827.02
186	-6928.92	-21746.74
187	-7222.28	-22018.75
188	-7248.94	-21918.74
189	-7250.02	-21914.59
190	-7251.02	-21910.42
191	-7251.94	-21906.23
192	-7252.79	-21902.03
193	-7253.55	-21897.80

№ точки	Координаты точки (система координат, используемая для ведения Единого государственного реестра недвижимости (МСК-77))	
	X	Y
1	2	3
194	-7254.24	-21893.57
195	-7254.85	-21889.32
196	-7255.38	-21885.07
197	-7255.72	-21881.91
198	-7280.21	-21639.11
199	-7280.47	-21636.22
200	-7280.64	-21633.32
201	-7280.73	-21630.43
202	-7280.74	-21627.53
203	-7280.67	-21624.63
204	-7280.52	-21621.74
205	-7280.29	-21618.85
206	-7279.99	-21615.97
207	-7279.60	-21613.09
208	-7279.32	-21611.30
209	-7270.26	-21556.95
210	-7269.73	-21553.58
211	-7269.29	-21550.21
212	-7268.93	-21546.82
213	-7268.65	-21543.42
214	-7268.45	-21540.02
215	-7268.32	-21536.62
216	-7268.28	-21533.22
217	-7268.32	-21529.81
218	-7268.44	-21526.41
219	-7268.54	-21524.49
220	-7273.99	-21432.90

**3.2.6. Виды разрешенного использования образуемых и (или) изменяемых земельных участков, предназначенных для размещения линейных объектов и объектов капитального строительства, проектируемых в составе линейного объекта, а также существующих земельных участков, занятых линейными объектами и объектами капитального строительства, входящими в состав линейных объектов, в соответствии с проектом планировки территории линейного объекта**

№ п/п	Условный номер образуемого и (или) изменяемого земельного участка на чертеже	Виды разрешенного использования <sup>1</sup>
1	2	3
1	1	12.0.1, 12.0.2
2	2	12.0.1, 12.0.2

№ п/п	Условный номер образуемого и (или) изменяемого земельного участка на чертеже	Виды разрешенного использования <sup>1</sup>
1	2	3
3	3	12.0.1, 12.0.2
4	4	12.0.1, 12.0.2
5	5	12.0.1, 12.0.2
6	6	12.0.1, 12.0.2
7	7	12.0.1, 12.0.2
8	8	12.0.1, 12.0.2
9	9	12.0.1, 12.0.2
10	10	12.0.1, 12.0.2
11	11	12.0.1, 12.0.2
12	12	3.1.1
13	13	3.1.1
14	14	3.1.1

<sup>1</sup> – Описание видов разрешенного использования земельных участков в соответствии с приказом Федеральной службы государственной регистрации, кадастра и картографии от 10 ноября 2020 г. № П/0412 «Об утверждении классификатора видов разрешенного использования земельных участков».

## О внесении изменений в постановление Правительства Москвы от 28 марта 2017 г. № 120-ПП

Постановление Правительства Москвы от 27 ноября 2025 года № 2911-ПП

В соответствии с Градостроительным кодексом Российской Федерации, Законом города Москвы от 25 июня 2008 г. № 28 «Градостроительный кодекс города Москвы», постановлениями Правительства Москвы от 7 апреля 2009 г. № 270-ПП «О создании Городской комиссии по вопросам градостроительства, землепользования и застройки при Правительстве Москвы и об утверждении положений о Городской и окружной комиссиях по вопросам градостроительства, землепользования и застройки при Правительстве Москвы», от 22 марта 2022 г. № 438-ПП «О реализации положений пункта 2 статьи 7 Федерального закона от 14 марта 2022 г. № 58-ФЗ «О внесении изменений в отдельные законодательные акты Российской Федерации» **Правительство Москвы постановляет:**

1. Внести изменения в постановление Правительства Москвы от 28 марта 2017 г. № 120-ПП «Об утверждении правил землепользования и застройки города Москвы»:

1.1. Карту градостроительного зонирования «Границы территориальных зон и виды разрешенного использования земельных участков и объектов капитального строительства. Северо-Западный административный округ города Москвы» раздела 1 книги 10 территориальной части правил землепользования и застройки приложения к постановлению дополнить изображениями территориальных зон согласно приложению 1 к настоящему постановлению.

1.2. Карту градостроительного зонирования «Границы территориальных зон, подзон территориальных зон и предельные параметры разрешенного строительства, реконструкции объектов капитального строительства. Северо-Западный административный округ города Москвы» раздела 1 книги 10 территориальной части правил землепользования и застройки приложения к постановлению дополнить изображениями территориальных зон согласно приложению 2 к настоящему постановлению.

1.3. Раздел 2 книги 10 территориальной части правил землепользования и застройки приложения к постановлению дополнить подразделами в редакции согласно приложению 3 к настоящему постановлению.

1.4. Изображение территории на карте градостроительного зонирования «Территории, в границах которых предусматривается осуществление деятельности по комплексному развитию территории» раздела 1 книги 14 территориальной части правил землепользования и застройки приложения к постановлению изменить согласно приложению 4 к настоящему постановлению.

2. Контроль за выполнением настоящего постановления возложить на заместителя Мэра Москвы в Правительстве Москвы по вопросам градостроительной политики и строительства Ефимова В.В.

Мэр Москвы **С.С.Собянин**



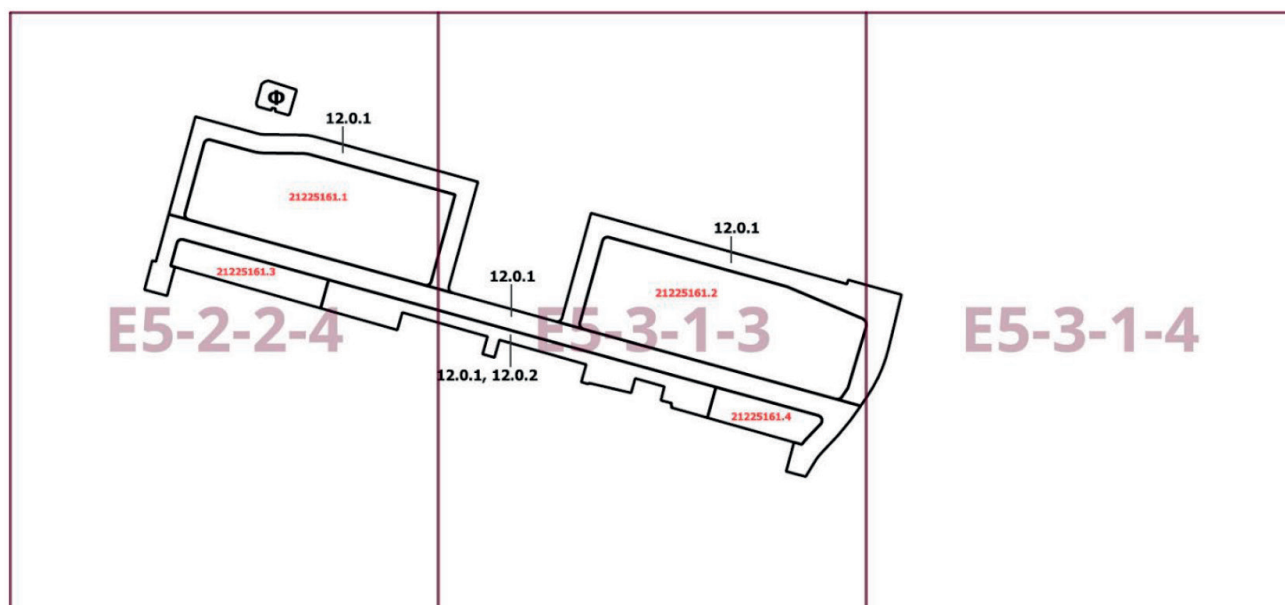
Приложение 1  
к постановлению Правительства Москвы  
от 27 ноября 2025 г. № 2911-ПП

Внесение изменений в приложение к постановлению Правительства Москвы  
от 28 марта 2017 г. № 120-ПП

Книга 10

Карта градостроительного зонирования

Границы территориальных зон и виды разрешенного использования  
земельных участков и объектов капитального строительства  
Северо-Западный административный округ города Москвы



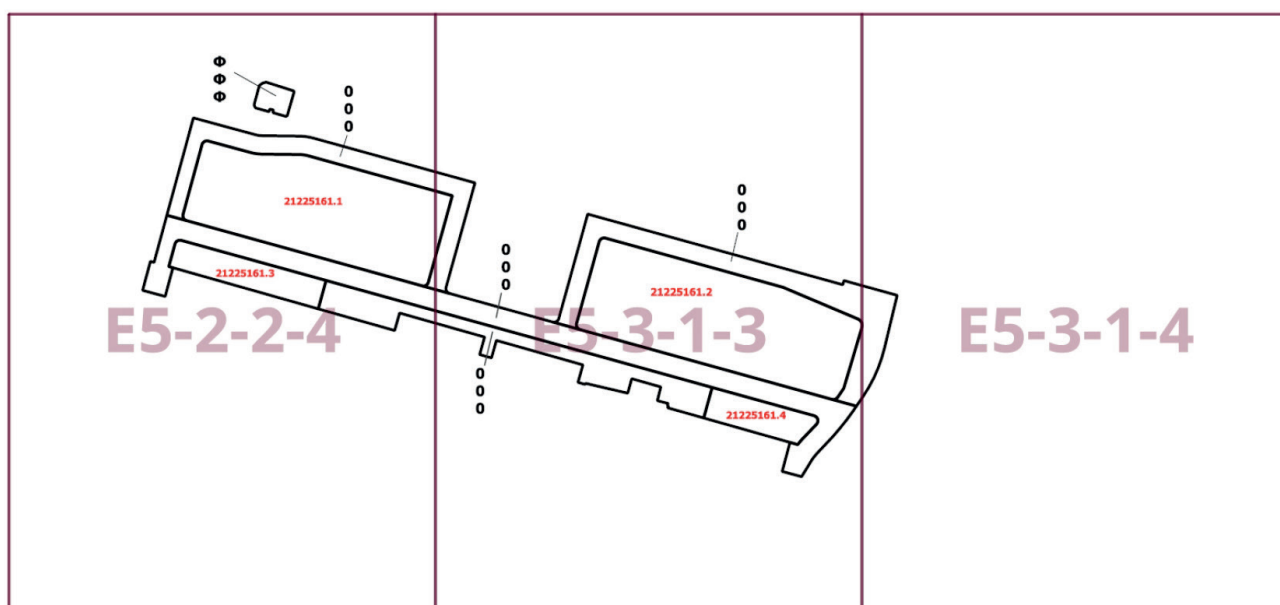
Приложение 2  
к постановлению Правительства Москвы  
от 27 ноября 2025 г. № 2911-ПП

**Внесение изменений в приложение к постановлению Правительства Москвы  
от 28 марта 2017 г. № 120-ПП**

Книга 10

Карта градостроительного зонирования

Границы территориальных зон, подзон территориальных зон и предельные параметры  
разрешенного строительства, реконструкции объектов капитального строительства  
Северо-Западный административный округ города Москвы



**Приложение 3**  
к постановлению Правительства Москвы  
от 27 ноября 2025 г. № 2911-ПП

**Внесение изменений в приложение к постановлению Правительства Москвы  
от 28 марта 2017 г. № 120-ПП**

Книга 10  
Северо-Западный административный округ города Москвы

Пункт 538

Территориальная зона	21225161.1
Основные виды разрешенного использования	2.5. Среднеэтажная жилая застройка. 2.6. Многоэтажная жилая застройка (высотная застройка). 2.7. Обслуживание жилой застройки. 2.7.1. Хранение автотранспорта. 4.9. Служебные гаражи
Условно разрешенные виды использования	
Вспомогательные виды	
Максимальный процент застройки (%)	Не установлен
Высота застройки (м)	Не установлена
Плотность застройки (тыс.кв.м/га)	Не установлена
Площадь квартир (кв.м)	88 220
Жилая наземная площадь (кв.м)	
Нежилая наземная площадь (кв.м)	9 252
Минимальные и (или) максимальные размеры земельных участков (га)	
Иные показатели	

Пункт 539

Территориальная зона	21225161.2
Основные виды разрешенного использования	2.5. Среднеэтажная жилая застройка. 2.6. Многоэтажная жилая застройка (высотная застройка). 2.7. Обслуживание жилой застройки. 2.7.1. Хранение автотранспорта. 4.9. Служебные гаражи
Условно разрешенные виды использования	
Вспомогательные виды	
Максимальный процент застройки (%)	Не установлен
Высота застройки (м)	Не установлена

Плотность застройки (тыс.кв.м/га)	Не установлена
Площадь квартир (кв.м)	82 320
Жилая наземная площадь (кв.м)	
Нежилая наземная площадь (кв.м)	10 998
Минимальные и (или) максимальные размеры земельных участков (га)	
Иные показатели	

## Пункт 540

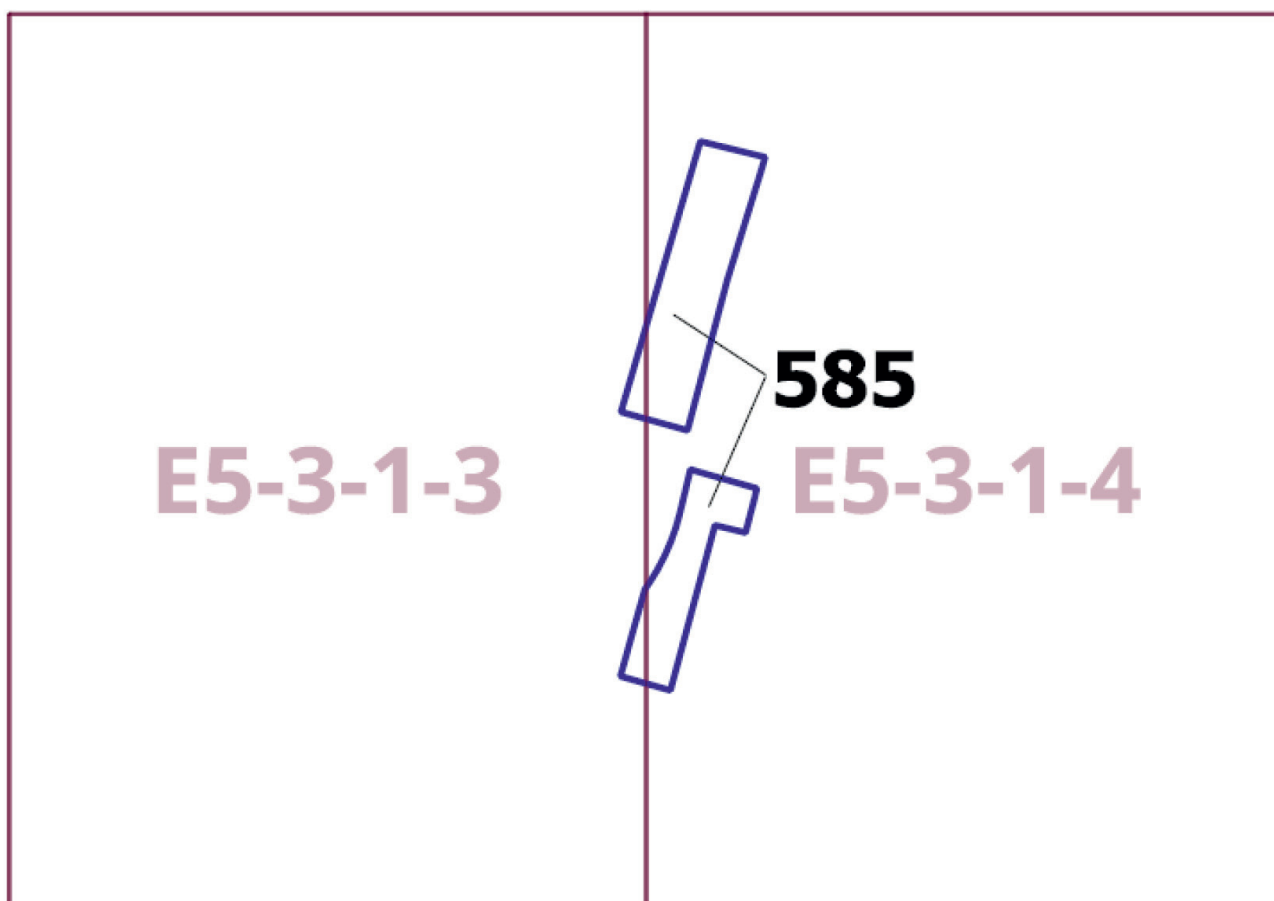
Территориальная зона	21225161.3
Основные виды разрешенного использования	3.1.1. Предоставление коммунальных услуг. 3.3. Бытовое обслуживание. 4.1. Деловое управление. 4.2. Объекты торговли (торговые центры, торгово-развлекательные центры (комплексы). 4.4. Магазины. 4.5. Банковская и страховая деятельность. 4.6. Общественное питание. 4.8.1. Развлекательные мероприятия. 4.9. Служебные гаражи. 4.10. Выставочно-ярмарочная деятельность
Условно разрешенные виды использования	
Вспомогательные виды	
Максимальный процент застройки (%)	Не установлен
Высота застройки (м)	Не установлена
Плотность застройки (тыс.кв.м/га)	Не установлена
Площадь квартир (кв.м)	
Жилая наземная площадь (кв.м)	
Нежилая наземная площадь (кв.м)	3 924
Минимальные и (или) максимальные размеры земельных участков (га)	
Иные показатели	

Территориальная зона	21225161.4
Основные виды разрешенного использования	3.1.1. Предоставление коммунальных услуг. 3.3. Бытовое обслуживание. 4.1. Деловое управление. 4.2. Объекты торговли (торговые центры, торгово-развлекательные центры (комплексы)). 4.4. Магазины. 4.5. Банковская и страховая деятельность. 4.6. Общественное питание. 4.8.1. Развлекательные мероприятия. 4.9. Служебные гаражи. 4.10. Выставочно-ярмарочная деятельность
Условно разрешенные виды использования	
Вспомогательные виды	
Максимальный процент застройки (%)	Не установлен
Высота застройки (м)	Не установлена
Плотность застройки (тыс.кв.м/га)	Не установлена
Площадь квартир (кв.м)	
Жилая наземная площадь (кв.м)	
Нежилая наземная площадь (кв.м)	5 202
Минимальные и (или) максимальные размеры земельных участков (га)	
Иные показатели	

Приложение 4  
к постановлению Правительства Москвы  
от 27 ноября 2025 г. № 2911-ПП

Внесение изменения в приложение к постановлению Правительства Москвы  
от 28 марта 2017 г. № 120-ПП

Книга 14  
Карта градостроительного зонирования  
Территории, в границах которых предусматривается осуществление  
деятельности по комплексному развитию территории



## Об утверждении проекта планировки территории вдоль улицы Маршала Тухачевского вблизи проектируемой станции «Бульвар Генерала Карбышева» Рублево-Архангельской линии метрополитена, включая территорию транспортно-пересадочного узла «Бульвар Генерала Карбышева» в границах квартала 87 района Хорошево-Мневники города Москвы

Постановление Правительства Москвы от 27 ноября 2025 года № 2912-ПП

В соответствии с Градостроительным кодексом Российской Федерации, Законом города Москвы от 25 июня 2008 г. № 28 «Градостроительный кодекс города Москвы», постановлениями Правительства Москвы от 28 марта 2017 г. № 120-ПП «Об утверждении правил землепользования и застройки города Москвы», от 30 апреля 2019 г. № 449-ПП «Об утверждении Положения о составе, порядке подготовки, согласования и представления на утверждение проектов планировки территории в городе Москве», от 22 марта 2022 г. № 438-ПП «О реализации положений пункта 2 статьи 7 Федерального закона от 14 марта 2022 г. № 58-ФЗ «О внесении изменений в отдельные законодательные акты Российской Федерации» **Правительство Москвы постановляет:**

1. Утвердить проект планировки территории вдоль улицы Маршала Тухачевского вблизи проектируемой станции «Бульвар Генерала Карбышева» Рублево-Архангельской линии метрополитена, включая территорию транспортно-пересадочного узла «Бульвар Генерала Карбышева» в границах квартала 87 района Хорошево-Мневники города Москвы (приложение 1).

2. Изменить границы объекта природного комплекса № 119 Северо-Западного административного округа города Москвы «Бульвар по ул. Маршала Тухачевского», исключив из его состава участки территории общей площадью 2,04 га, согласно приложению 2 к настоящему постановлению.

3. Внести изменение в постановление Правительства Москвы от 19 января 1999 г. № 38 «О проектных предложениях по установлению границ Природного комплекса с их описанием и закреплением актами красных линий» (в редакции постановления Правительства Москвы от 30 октября 2024 г. № 2464-ПП), изложив пункт 119 раздела «Северо-Западный АО» приложения 1 к постановлению в редакции согласно приложению 3 к настоящему постановлению.

4. Контроль за выполнением настоящего постановления возложить на заместителя Мэра Москвы в Правительстве Москвы по вопросам градостроительной политики и строительства Ефимова В.В.

Мэр Москвы **С.С.Собянин**

### Приложение 1

к постановлению Правительства Москвы  
от 27 ноября 2025 г. № 2912-ПП

**Проект планировки территории вдоль улицы Маршала Тухачевского вблизи проектируемой станции «Бульвар Генерала Карбышева» Рублево-Архангельской линии метрополитена, включая территорию транспортно-пересадочного узла «Бульвар Генерала Карбышева» в границах квартала 87 района Хорошево-Мневники города Москвы**

### 1. Положение о планировке территории

#### 1.1. Пояснительная записка

Территория в границах подготовки проекта планировки территории площадью 22,23 га расположена в районе Хорошево-Мневники города Москвы и ограничена:

- с севера – территорией жилой застройки;
- с востока – территорией образовательной организации;
- с юга – улицей Маршала Тухачевского;
- с запада – территорией жилой застройки.

Проект планировки территории подготовлен в том числе в целях реализации Программы реновации жилищного фонда в городе Москве, утвержденной постановлением Правительства Москвы от 1 августа 2017 г. № 497-ПП «О Программе реновации жилищного фонда в городе Москве».

Транспортное обслуживание проектируемой территории осуществляется по улице Маршала Тухачевского – магистральной улице районного значения.

Обслуживание проектируемой территории скоростным внеуличным транспортом осуществляется Большой кольцевой линией метрополитена, ближайшая станция «Народное Ополчение».

В границах подготовки проекта планировки территории расположены жилые, торгово-бытовые, административно-деловые, коммунальные здания и сооружения.

В границах подготовки проекта планировки территории расположены технические зоны метрополитена, объекты природного комплекса города Москвы, зоны внеуличных пешеходных переходов.

В целях реализации планировочных решений потребуется осуществить мероприятия по освоению



ждению территории в установленном законом порядке.

Проектом планировки территории предусматривается строительство объектов капитального строительства, включая жилую застройку площадью квартир – 170,540 тыс.кв.м, нежилой наземной площадью – 20,250 тыс.кв.м, нежилую застройку нежилой наземной площадью – 9,126 тыс.кв.м (№ зоны планируемого размещения объекта капитального строительства на чертеже «Планировочная организация территории»), в том числе:

- многоквартирного дома в целях реализации Программы реновации жилищного фонда в городе Москве со встроенно-пристроенными нежилыми помещениями и подземным гаражом с приспособлением его под защитное сооружение гражданской обороны «укрытие» на 2025 мест в период мобилизации и военное время, с установкой электросирены региональной системы оповещения населения города Москвы о чрезвычайных ситуациях на кровле здания, площадью квартир – 54,550 тыс.кв.м, нежилой наземной площадью – 4,023 тыс.кв.м (зона № 1.1);

- многоквартирного дома в целях реализации Программы реновации жилищного фонда в городе Москве со встроенно-пристроенными нежилыми помещениями и подземным гаражом с приспособлением его под защитное сооружение гражданской обороны «укрытие» на 2025 мест в период мобилизации и военное время, площадью квартир – 33,670 тыс.кв.м, нежилой наземной площадью – 5,229 тыс.кв.м (зона № 1.2);

- многоквартирного дома в целях реализации Программы реновации жилищного фонда в городе Москве со встроенно-пристроенными нежилыми помещениями и подземным гаражом с приспособлением его под защитное сооружение гражданской обороны «укрытие» на 2025 мест в период мобилизации и военное время, площадью квартир – 32,400 тыс.кв.м, нежилой наземной площадью – 6,408 тыс.кв.м (зона № 2.1);

- многоквартирного дома в целях реализации Программы реновации жилищного фонда в городе Москве со встроенно-пристроенными нежилыми помещениями и подземным гаражом с приспособлением его под защитное сооружение гражданской обороны «укрытие» на 2025 мест в период мобилизации и военное время, площадью квартир – 49,920 тыс.кв.м, нежилой наземной площадью – 4,590 тыс.кв.м (зона № 2.2);

- общественно-делового комплекса с подземным гаражом нежилой наземной площадью – 3,924 тыс.кв.м (зона № 3.1);

- общественно-делового комплекса с подземным гаражом нежилой наземной площадью – 5,202 тыс.кв.м (зона № 4.1).

Проектом планировки территории предусматриваются мероприятия по развитию транспортного обслуживания территории (№ участка территории на чертеже «Планировочная организация территории»), в том числе:

- реконструкция и строительство проектируемого проезда – улицы местного значения с устройством велодорожки, переменной шириной в красных линиях 15,00–20,00 м, протяженностью 0,82 км (уточняется на последующих стадиях проектирования) (участок № 5);

- строительство проектируемого проезда – улицы местного значения с устройством велодорожки, переменной

ной шириной в красных линиях 15,00–18,00 м, протяженностью 0,46 км (уточняется на последующих стадиях проектирования) (участок № 6);

- реконструкция и строительство проектируемого проезда – улицы местного значения с устройством велодорожки, переменной шириной в красных линиях 15,00 – 18,00 м, протяженностью 0,49 км (уточняется на последующих стадиях проектирования) (участок № 7).

Назначение и места размещения наземных парковок, а также необходимость обустройства остановок наземного городского пассажирского транспорта в границах красных линий улично-дорожной сети с окончательным их местоположением и параметрами, в том числе необходимость обустройства заездных карманов, определяются проектом организации дорожного движения (далее – ПОДД) на последующих стадиях проектирования.

Реализация мероприятий по развитию транспортного обслуживания территории осуществляется застройщиком в установленном порядке в соответствии с ПОДД.

Предложения по обслуживанию проектируемой территории наземным городским пассажирским транспортом с учетом корректировки существующих маршрутов и организации новых с указанием частоты движения и расчета выпуска подвижного состава на маршруты с уточнением мест размещения остановок разрабатываются при реализации проекта (при необходимости).

Проектом планировки предусматриваются мероприятия по развитию инженерного обеспечения (№ зоны планируемого размещения объекта капитального строительства на чертеже «Планировочная организация территории»), в том числе:

- строительство двух встроенных трансформаторных подстанций (далее – ТП) (зона № 1.1);

- строительство двух встроенных ТП (зона № 1.2);

- строительство встроенного распределительного пункта (далее – РП) (зона № 2.1);

- строительство двух встроенных ТП (зона № 2.1);

- строительство двух встроенных ТП (зона № 2.2).

Мероприятия по инженерному обеспечению территории (в том числе по перекладке, переустройству и реконструкции существующих сетей с сохранением обеспечения потребителей) и параметры инженерных коммуникаций уточняются на последующих стадиях проектирования в соответствии с техническими условиями эксплуатирующих организаций на присоединение планируемых объектов капитального строительства к сетям инженерно-технического обеспечения, электрическим сетям, сетям связи.

На следующей стадии проектирования необходимо предусмотреть мероприятия, направленные на сохранность и эксплуатационную надежность существующих инженерных коммуникаций или вынос объектов инженерной инфраструктуры, попадающих в зону проведения работ.

Проектом планировки территории предусматриваются мероприятия по благоустройству территории (№ участка территории на чертеже «Планировочная организация территории»), в том числе благоустройство и озеленение внутриквартальных территорий, в том числе пешеходных зон, общей площадью 0,79 га (участок № 8).

1.2. Таблица «Участки территории и зоны планируемого размещения объектов капитального строительства» к чертежу «Планировочная организация территории»

Участки территории		Зоны планируемого размещения объектов капитального строительства		Наименование объекта		Характеристики размещаемых объектов капитального строительства				Примечание, емкость/мощность
№ участка на чертеже	Площадь участка, га	№ зоны на чертеже	Площадь зоны, га			Площадь квартир, тыс.кв.м	Нежилая наземная площадь, тыс.кв.м	Использование подземного пространства	Наземные парковки, машино-места	
1	2,21	3	4	5	Многоквартирный дом со встроенно-пристроенными нежилыми помещениями и подземным гаражом, в том числе:	6	7	8	9	10
1	2,21	1.1	0,93			54,550	4,023	Технические помещения, гараж	Определяются на последующих стадиях проектирования в соответствии с действующими нормативами	Емкость подземного гаража определяется на последующих стадиях проектирования в соответствии с действующими нормативами. Приспособление гаража под защитное сооружение гражданской обороны «укрытие» на 2025 мест. Установка электрооборудования на кровле здания
				ТП		-	-			
				ТП		-	-			

Участки территории		Зоны планируемого размещения объектов капитального строительства		Наименование объекта	Характеристики размещаемых объектов капитального строительства				Примечание, емкость/мощность			
№ участка на чертеже	Площадь участка, га	№ зоны на чертеже	Площадь зоны, га		Площадь квартир, тыс.кв.м	Нежилая наземная площадь, тыс.кв.м	Использование подземного пространства	Наземные парковки, машино-места				
1	2	3	4	5	6	7	8	9	10			
2	2,44	2.1	0,98	Многоквартирный дом со встроенно-пристроенными нежилыми помещениями и подземным гаражом, в том числе:  ТП	33,670	5,229	Технические помещения, гараж	Определяются на последующих стадиях проектирования в соответствии с действующими нормативами	Емкость подземного гаража определяется на последующих стадиях проектирования в соответствии с действующими нормативами. Приспособление гаража под защитное сооружение гражданской обороны «укрытие» на 2025 мест			
										ТП	-	-
											-	-
				Многоквартирный дом со встроенно-пристроенными нежилыми помещениями и подземным гаражом, в том числе:	32,400	6,408	Технические помещения, гараж	Определяются на последующих стадиях проектирования в соответствии с действующими нормативами	Емкость подземного гаража определяется на последующих стадиях проектирования в соответствии с действующими нормативами. Приспособление гаража под защитное сооружение гражданской обороны «укрытие» на 2025 мест			
										РП	-	-
										ТП	-	-
										ТП	-	-

Участки территории		Зоны планируемого размещения объектов капитального строительства		Наименование объекта		Характеристики размещаемых объектов капитального строительства				Примечание, емкость/мощность
№ участка на чертеже	Площадь участка, га	№ зоны на чертеже	Площадь зоны, га			Площадь квартир, тыс.кв.м	Нежилая наземная площадь, тыс.кв.м	Использование подземного пространства	Наземные парковки, машино-места	
1	2	3	4	5		6	7	8	9	10
		2.2	1,13	Многоквартирный дом со встроенно-пристроенными нежилыми помещениями и подземным гаражом, в том числе:		49,920	4,590	Технические помещения, гараж	Определяются на последующих стадиях проектирования в соответствии с действующими нормативами	Емкость подземного гаража определяется на последующих стадиях проектирования в соответствии с действующими нормативами. Приспособление гаража под защитное сооружение гражданской обороны «укрытие» на 2025 мест
				ТП		-	-			
				ТП		-	-			
3	0,43	3.1	0,43	Общественно-деловой комплекс с подземным гаражом		-	3,924	Технические помещения, гараж	Определяются на последующих стадиях проектирования в соответствии с действующими нормативами	Емкость подземного гаража определяется на последующих стадиях проектирования в соответствии с действующими нормативами
4	0,32	4.1	0,32	Общественно-деловой комплекс с подземным гаражом		-	5,202	Технические помещения, гараж	Определяются на последующих стадиях проектирования в соответствии с действующими нормативами	Емкость подземного гаража определяется на последующих стадиях проектирования в соответствии с действующими нормативами
5	1,653	-	-	-		-		-	-	-
6	0,80	-	-	-		-		-	-	-
7	1,0424	-	-	-		-		-	-	-
8	0,79	-	-	-		-		-	-	-
9	0,09	-	-	-		-		-	-	-

**1.3. Таблица «Положения об очередности планируемого развития территории»**

№ п/п	Наименование мероприятия (номера участка территории, зоны планируемого размещения объектов капитального строительства на чертеже «Планировочная организация территории»)	Единицы измерения	Всего	Этапы реализации
				1
1	2	3	4	5
1	Строительство объектов капитального строительства:	тыс.кв.м		
	Площадь квартир		170,540	170,540
	Нежилая наземная площадь		29,376	29,376
1.1	Объекты жилого назначения, в том числе:	тыс.кв.м		
	Площадь квартир		170,540	170,540
	Нежилая наземная площадь		20,250	20,250
1.1.1	Многоквартирный дом в целях реализации Программы реновации жилищного фонда в городе Москве со встроенно-пристроенными нежилыми помещениями и подземным гаражом с приспособлением его под защитное сооружение гражданской обороны «укрытие» на 2025 мест в период мобилизации и военное время, с установкой электросирены региональной системы оповещения населения города Москвы о чрезвычайных ситуациях на кровле здания (зона № 1.1)	тыс.кв.м		
	Площадь квартир		54,550	54,550
	Нежилая наземная площадь		4,023	4,023
1.1.2	Многоквартирный дом в целях реализации Программы реновации жилищного фонда в городе Москве со встроенно-пристроенными нежилыми помещениями и подземным гаражом с приспособлением его под защитное сооружение гражданской обороны «укрытие» на 2025 мест в период мобилизации и военное время (зона № 1.2)	тыс.кв.м		
	Площадь квартир		33,670	33,670
	Нежилая наземная площадь		5,229	5,229
1.1.3	Многоквартирный дом в целях реализации Программы реновации жилищного фонда в городе Москве со встроенно-пристроенными нежилыми помещениями и подземным гаражом с приспособлением его под защитное сооружение гражданской обороны «укрытие» на 2025 мест в период мобилизации и военное время (зона № 2.1)	тыс.кв.м		

№ п/п	Наименование мероприятия (номера участка территории, зоны планируемого размещения объектов капитального строительства на чертеже «Планировочная организация территории»)	Единицы измерения	Всего	Этапы реализации
				1
1	2	3	4	5
	Площадь квартир		32,400	32,400
	Нежилая наземная площадь		6,408	6,408
1.1.4	Многоквартирный дом в целях реализации Программы реновации жилищного фонда в городе Москве со встроенно-пристроенными нежилыми помещениями и подземным гаражом с приспособлением его под защитное сооружение гражданской обороны «укрытие» на 2025 мест в период мобилизации и военное время (зона № 2.2)	тыс. кв. м		
	Площадь квартир		49,920	49,920
	Нежилая наземная площадь		4,590	4,590
1.2	Объекты нежилого назначения, в том числе:	тыс. кв. м		
	Нежилая наземная площадь		9,126	9,126
1.2.1	Общественно-деловой комплекс с подземным гаражом (зона № 3.1)	тыс. кв. м		
	Нежилая наземная площадь		3,924	3,924
1.2.2	Общественно-деловой комплекс с подземным гаражом (зона № 4.1)	тыс. кв. м		
	Нежилая наземная площадь		5,202	5,202
2	Развитие транспортного обеспечения территории:			
2.1	Улицы местного значения, в том числе:	км	1,77 (уточняется на последующих стадиях проектирования)	1,77 (уточняется на последующих стадиях проектирования)
2.1.1	Реконструкция и строительство проектируемого проезда – улицы местного значения с устройством велодорожки (участок № 5)	км	0,82 (уточняется на последующих стадиях проектирования)	0,82 (уточняется на последующих стадиях проектирования)
2.1.2	Строительство проектируемого проезда – улицы местного значения с устройством велодорожки (участок № 6)	км	0,46 (уточняется на последующих стадиях проектирования)	0,46 (уточняется на последующих стадиях проектирования)
2.1.3	Реконструкция и строительство проектируемого проезда – улицы местного значения с устройством велодорожки (участок № 7)	км	0,49 (уточняется на последующих стадиях проектирования)	0,49 (уточняется на последующих стадиях проектирования)
3	Развитие инженерного обеспечения территории:			

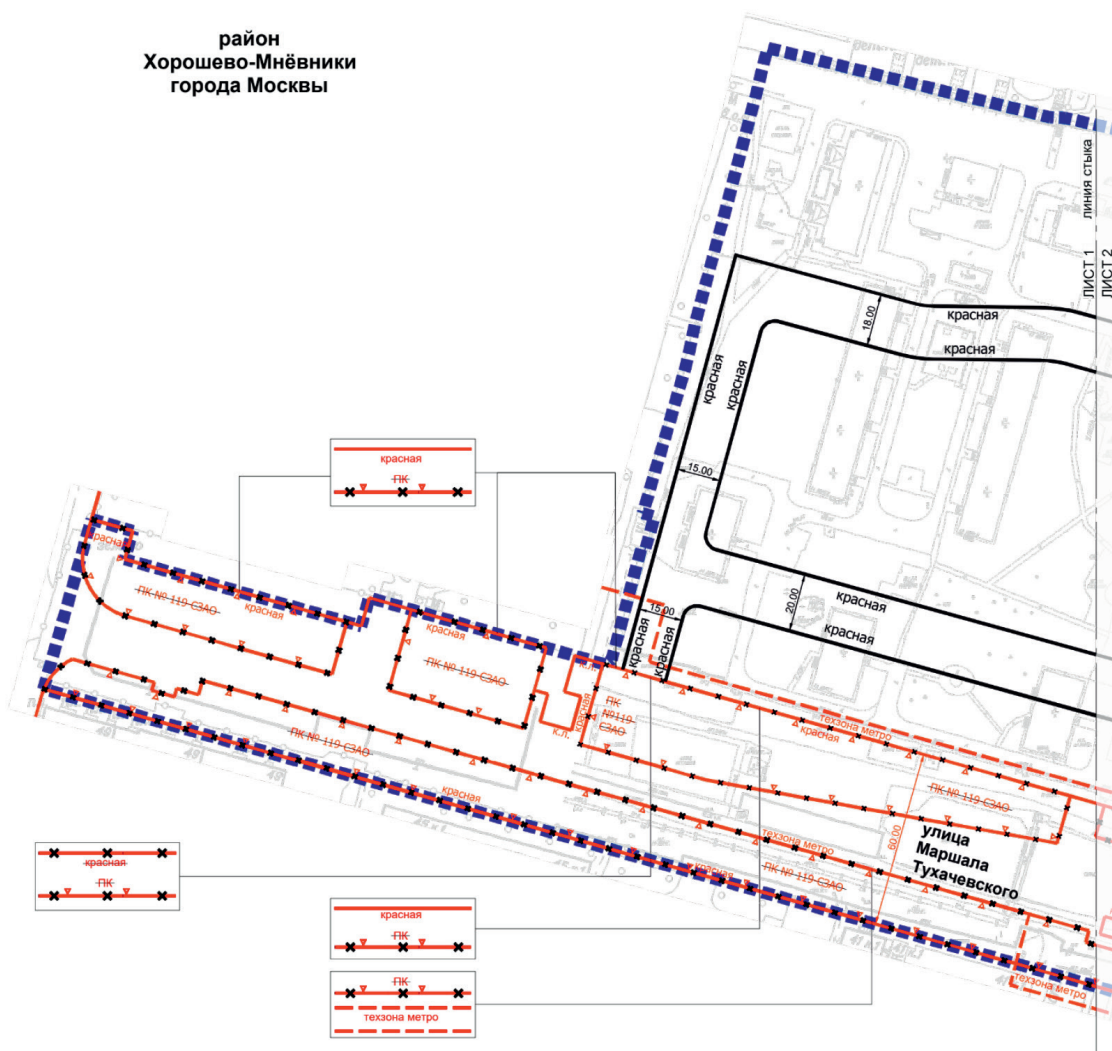
№ п/п	Наименование мероприятия (номера участка территории, зоны планируемого размещения объектов капитального строительства на чертеже «Планировочная организация территории»)	Единицы измерения	Всего	Этапы реализации
				1
1	2	3	4	5
3.1	Строительство ТП (зона № 1.1)	штук	2	2
3.2	Строительство ТП (зона № 1.2)	штук	2	2
3.3	Строительство РП (зона № 2.1)	штук	1	1
3.4	Строительство ТП (зона № 2.1)	штук	2	2
3.5	Строительство ТП (зона № 2.2)	штук	2	2
4	Мероприятия по благоустройству территории, в том числе:	га		
4.1	Благоустройство и озеленение внутриквартальных территорий, в том числе пешеходных зон (участок № 8)	га	0,79	0,79



1.4. Чертеж «Планировочная организация территории»  
1.4.1. Чертеж «Существующие, отменяемые, устанавливаемые и  
изменяемые линии градостроительного регулирования»

Масштаб 1:2000  
район Хорошево-Мнёвники города Москвы  
Лист 1 из 3

район  
Хорошево-Мнёвники  
города Москвы



УСЛОВНЫЕ ОБОЗНАЧЕНИЯ:

ГРАНИЦЫ:

подготовки проекта планировки территории

ЛИНИИ ГРАДОСТРОИТЕЛЬНОГО РЕГУЛИРОВАНИЯ:

СУЩЕСТВУЮЩИЕ:

красная красные линии улично-дорожной сети

техзона метро границы технических зон метрополитена

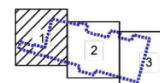
ОТМЕНЯЕМЫЕ:

красная красные линии улично-дорожной сети

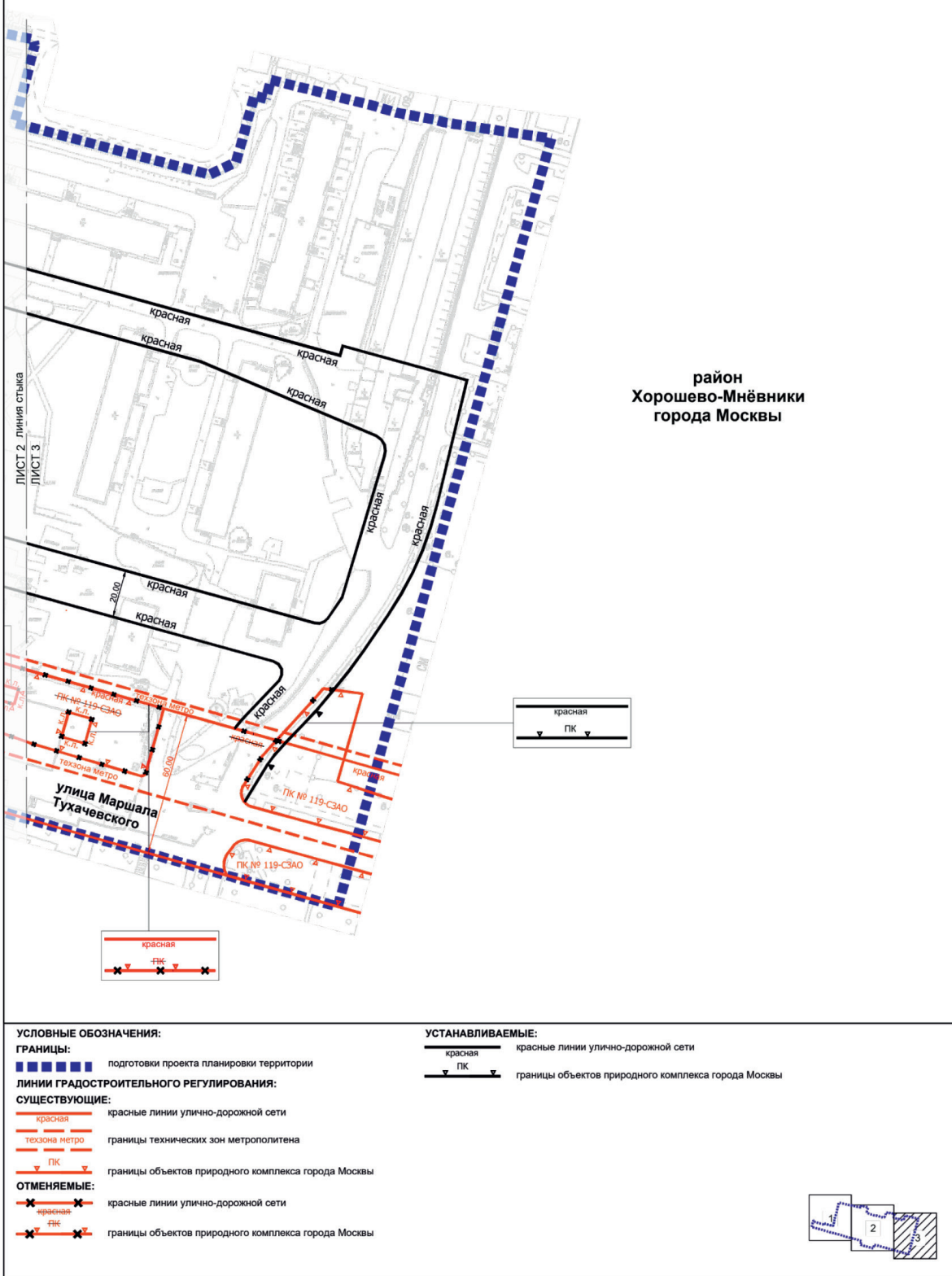
ГК границы объектов природного комплекса города Москвы

УСТАНОВЛИВАЕМЫЕ:

красная красные линии улично-дорожной сети





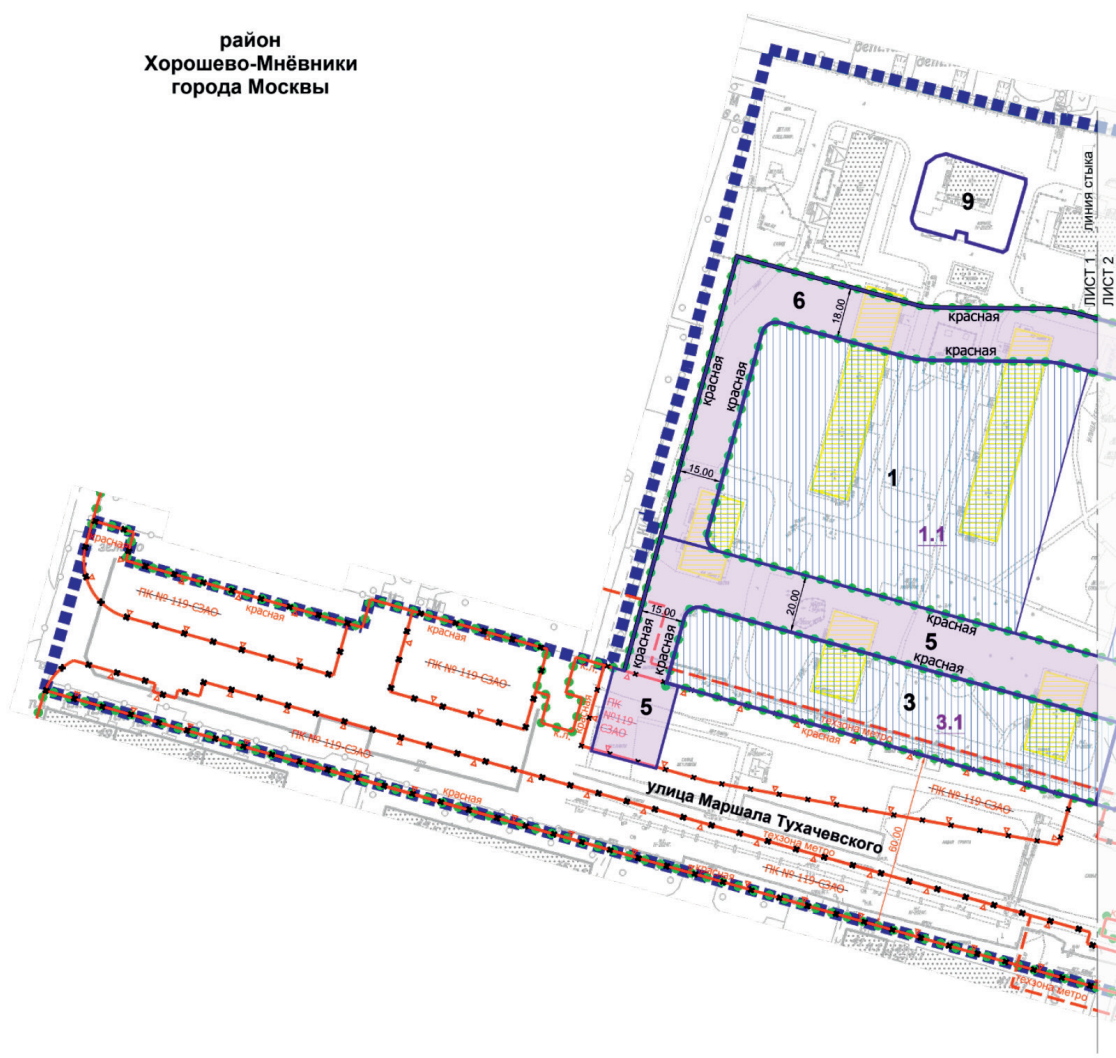




1.4.2. Чертеж «Границы участков и зон планируемого размещения объектов капитального строительства и линейных объектов транспортной и инженерной инфраструктуры»

Масштаб 1:2000  
район Хорошево-Мнёвники города Москвы  
Лист 1 из 3

район  
Хорошево-Мнёвники  
города Москвы



УСЛОВНЫЕ ОБОЗНАЧЕНИЯ:

ГРАНИЦЫ:

- подготовки проекта планировки территории
- существующих и планируемых элементов планировочной структуры
- участков территории
- зон планируемого размещения объектов капитального строительства

Зоны планируемого размещения:

- линейных объектов транспортной инфраструктуры
- объектов капитального строительства

1

1.1

- номер участка территории
- номер зоны планируемого размещения объекта капитального строительства

ЗАСТРОЙКА:

- существующая
- освобождение территории в установленном законом порядке

ЛИНИИ ГРАДОСТРОИТЕЛЬНОГО РЕГУЛИРОВАНИЯ:

СУЩЕСТВУЮЩИЕ:

- красная
- красные линии улично-дорожной сети
- границы технических зон метрополитена
- границы объектов природного комплекса города Москвы

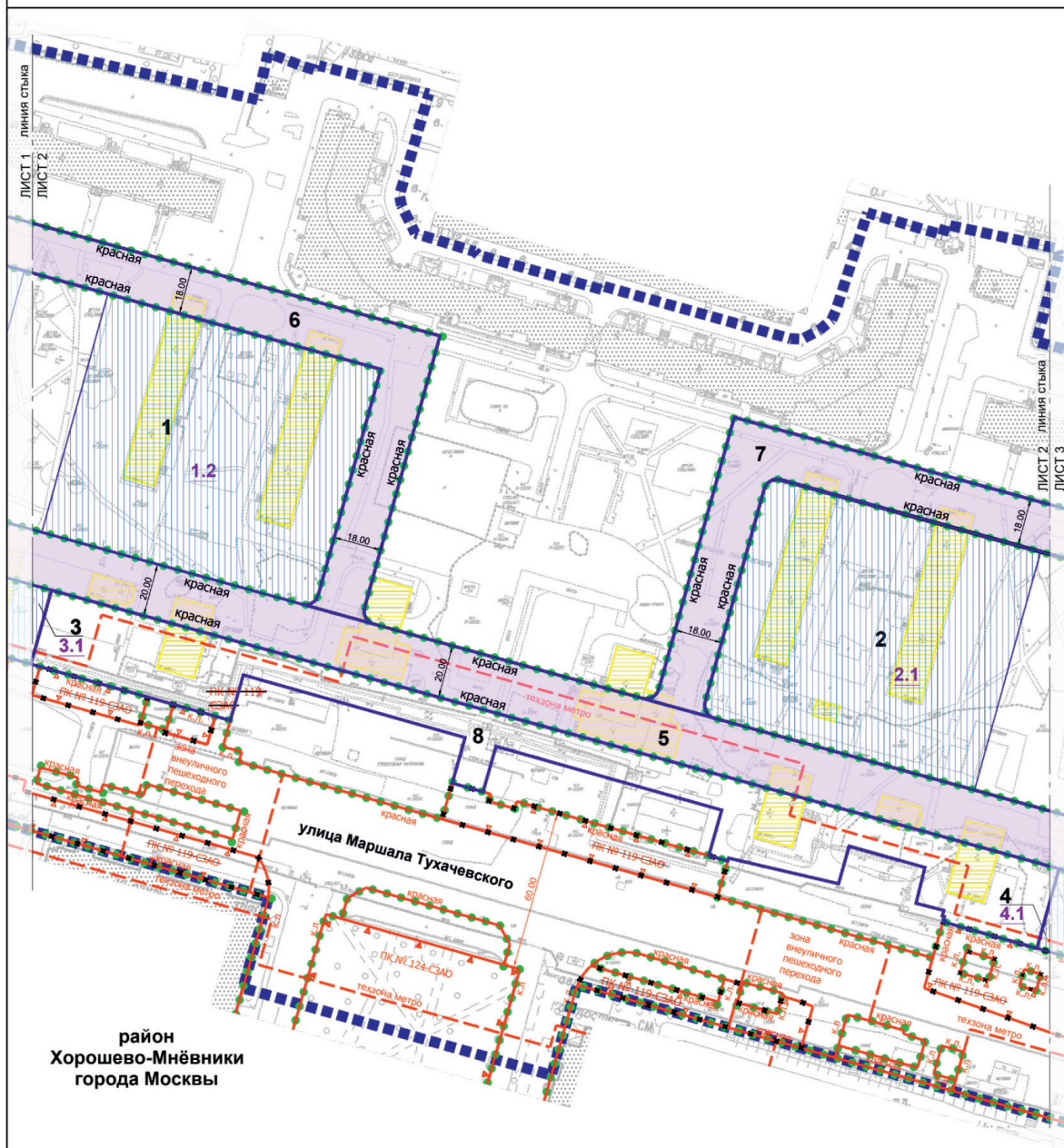
ОТМЕНЯЕМЫЕ:

- красная
- красные линии улично-дорожной сети
- границы объектов природного комплекса города Москвы

УСТАНОВЛИВАЕМЫЕ:

- красная
- красные линии улично-дорожной сети





#### УСЛОВНЫЕ ОБОЗНАЧЕНИЯ:

##### ГРАНИЦЫ:

- подготовка проекта планировки территории
- существующих и планируемых элементов планировочной структуры
- зон планируемого размещения объектов капитального строительства

##### ЗОНЫ ПЛАНИРУЕМОГО РАЗМЕЩЕНИЯ:

- линейных объектов транспортной инфраструктуры
- объектов капитального строительства
- 1** номер участка территории
- 1.2** номер зоны планируемого размещения объекта капитального строительства

##### ЗАСТРОЙКА:

- существующая
- освобождение территории в установленном законом порядке

##### ЛИНИИ ГРАДОСТРОИТЕЛЬНОГО РЕГУЛИРОВАНИЯ:

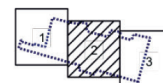
- СУЩЕСТВУЮЩИЕ:**
  - красная красные линии улично-дорожной сети
  - тех. зона метро границы технических зон метрополитена
  - ПК границы объектов природного комплекса города Москвы
  - зона внеуличного пешеходного перехода границы зон внеуличных пешеходных переходов

##### ОТМЕНЯЕМЫЕ:

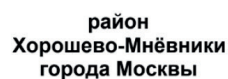
- ПК границы объектов природного комплекса города Москвы

##### УСТАНОВЛИВАЕМЫЕ:

- красная красные линии улично-дорожной сети







## 2. Проект межевания территории

### 2.1. Пояснительная записка

Территория в границах подготовки проекта межевания территории ограничена:

- с севера – территорией жилой застройки, улицей Маршала Тухачевского;
- с востока – территорией образовательной организации;
- с юга – улицей Маршала Тухачевского;
- с запада – территорией жилой застройки.

Площадь территории подготовки проекта межевания территории составляет 15,4154 га.

Проектом межевания территории предусматривается образование 19 земельных участков (№ участка на чертеже «План межевания территории»), в том числе:

- 7 земельных участков жилых зданий (участки № 1, 2, 10, 11, 12, 13, 14);

- 6 земельных участков нежилых зданий и сооружений (участки № 3, 4, 9, 15, 16, 17);

- трех земельных участков территорий общего пользования (участки № 5, 6, 7);

- трех земельных участков общественных территорий (участки № 8, 18, 19).

Характеристика земельных участков территории представлена в таблице «Характеристика земельных участков территории» и на чертеже «План межевания территории» настоящего приложения.

Для реализации планировочных решений, предусмотренных проектом планировки территории, потребуется осуществить изъятие земельных участков в установленном законом порядке в соответствии с чертежом «План межевания территории».



**2.2. Таблица «Характеристики земельных участков территории»**  
к чертежу «План межевания территории»

Назначение территории	№ земельного участка на чертеже	Адресные ориентиры (при наличии)	Площадь земельного участка, га	Площадь публичного сервитута, га	Площадь частей образуемых земельных участков, в отношении которых предполагается изъятие в установленном законом порядке для государственных или муниципальных нужд, га	Примечание
1	2	3	4	5	6	7
Территории участков жилых зданий	1	город Москва, улица Маршала Тухачевского	2,21	-	-	Использование подземного пространства – 1,91 га
	2	город Москва, улица Маршала Тухачевского	2,44	-	-	Использование подземного пространства – 2,11 га
	10	город Москва, улица Маршала Тухачевского, дом 44, корпус 3	0,30	-	-	-
	11	город Москва, улица Маршала Тухачевского, дом 42, корпус 3	0,69	-	-	-
	12	город Москва, улица Маршала Тухачевского, дом 32, корпус 2	2,81	0,31	-	-
	13	город Москва, улица Маршала Тухачевского, дом 24, корпус 3	0,75	-	-	-
	14	город Москва, улица Маршала Тухачевского, дом 22, корпус 3	0,63	-	-	-
<b>Итого: территории участков жилых зданий</b>			<b>9,83</b>	<b>0,31</b>	-	-
Территории участков нежилых зданий и сооружений	3	город Москва, улица Маршала Тухачевского	0,43	-	-	Использование подземного пространства – 0,43 га
	4	город Москва, улица Маршала Тухачевского	0,32	-	-	Использование подземного пространства – 0,32 га

Назначение территории	№ земельного участка на чертеже	Адресные ориентиры (при наличии)	Площадь земельного участка, га	Площадь публичного сервитута, га	Площадь частей образуемых земельных участков, в отношении которых предполагается изъятие в установленном законом порядке для государственных или муниципальных нужд, га	Примечание	
1	2	3	4	5	6	7	
	9	город Москва, улица Маршала Тухачевского, дом 42, корпус 4	0,09	-	-	-	
	15	город Москва, улица Маршала Тухачевского, дом 42А	0,03	0,01	-	-	
	16	город Москва, улица Маршала Тухачевского, дом 32, корпус 2, строение 4	0,01	-	-	-	
	17	город Москва, улица Маршала Тухачевского, дом 32, корпус 2, строение 5	0,02	-	-	-	
	Итого: территории участков нежилых зданий и сооружений		0,90	0,01	-	-	
Территории участков общего пользования	5	5.1	1,653	0,63	-	-	
		5.2		0,02	-	0,02 (часть 77:08:0010003:5)	-
		5.3		0,08	-	-	-
		5.4		0,002	-	-	-

Назначение территории	№ земельного участка на чертеже	Адресные ориентиры (при наличии)	Площадь земельного участка, га	Площадь публичного сервитута, га	Площадь частей образуемых земельных участков, в отношении которых предполагается изъятие в установленном законом порядке для государственных или муниципальных нужд, га	Примечание
1	2	3	4	5	6	7
Территории участков общего пользования	5		0,09	-	-	-
			0,15	-	-	-
			0,001	-	-	-
			0,09	-	0,09 (часть 77:08:0010003:7680)	-
			0,02		0,02 (часть 77:08:0010003:7)	-
			0,06	-	-	-
			0,07		0,07 (часть 77:08:0010003:7677)	-
			0,37	-	-	-
			0,07	-	-	-
			0,75	-	-	-
			0,02	-	-	-
			0,03	-	-	-
			0,04	-	-	
			0,18	-	0,18 (часть 77:08:0010003:7326)	-
			0,69	-	-	
Территории участков общего пользования	7	город Москва, улица Маршала Тухачевского	0,002	-	-	-
			0,04	-	0,04 (часть 77:08:0010003:7325)	-
			1,0424			

Назначение территории	№ земельного участка на чертеже	Адресные ориентиры (при наличии)	Площадь земельного участка, га	Площадь публичного сервитута, га	Площадь частей образуемых земельных участков, в отношении которых предполагается изъятие в установленном законом порядке для государственных или муниципальных нужд, га	Примечание
1	2	3	4	5	6	7
			0,0004	-	0,0004 (часть 77:08:0010003:7325)	-
			0,02	-		
			0,05	-	0,05 (часть 77:08:0010003:39)	-
			0,02	-	-	-
Итого: территории участков общего пользования			3,4954	-	0,4704	-
Территории участков общественных территорий	8	город Москва, улица Маршала Тухачевского	0,79	-	-	-
	18	город Москва, улица Маршала Тухачевского	0,31	-	-	-
	19	город Москва, улица Маршала Тухачевского	0,09	-	-	-
Итого: территории участков общественных территорий			1,19	-	-	-
Всего:			15,4154	0,32	0,4704	-

2.3. Чертеж «План межевания территории»

Масштаб 1:2000  
район Хорошево-Мневники города Москвы  
Лист 1 из 3

район  
Хорошево-Мневники  
города Москвы

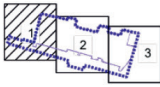


УСЛОВНЫЕ ОБОЗНАЧЕНИЯ:

- ГРАНИЦЫ:**
- подготовки проекта планировки территории
  - подготовки проекта межевания территории
  - земельных участков
- ТЕРРИТОРИИ ЗЕМЕЛЬНЫХ УЧАСТКОВ И ЧАСТЕЙ ЗЕМЕЛЬНЫХ УЧАСТКОВ:**
- нежилых зданий и сооружений
  - жилых зданий
  - общего пользования
  - общественные территории
  - предлагаемый к установлению сервитут
  - номер земельного участка
  - использование подземного пространства

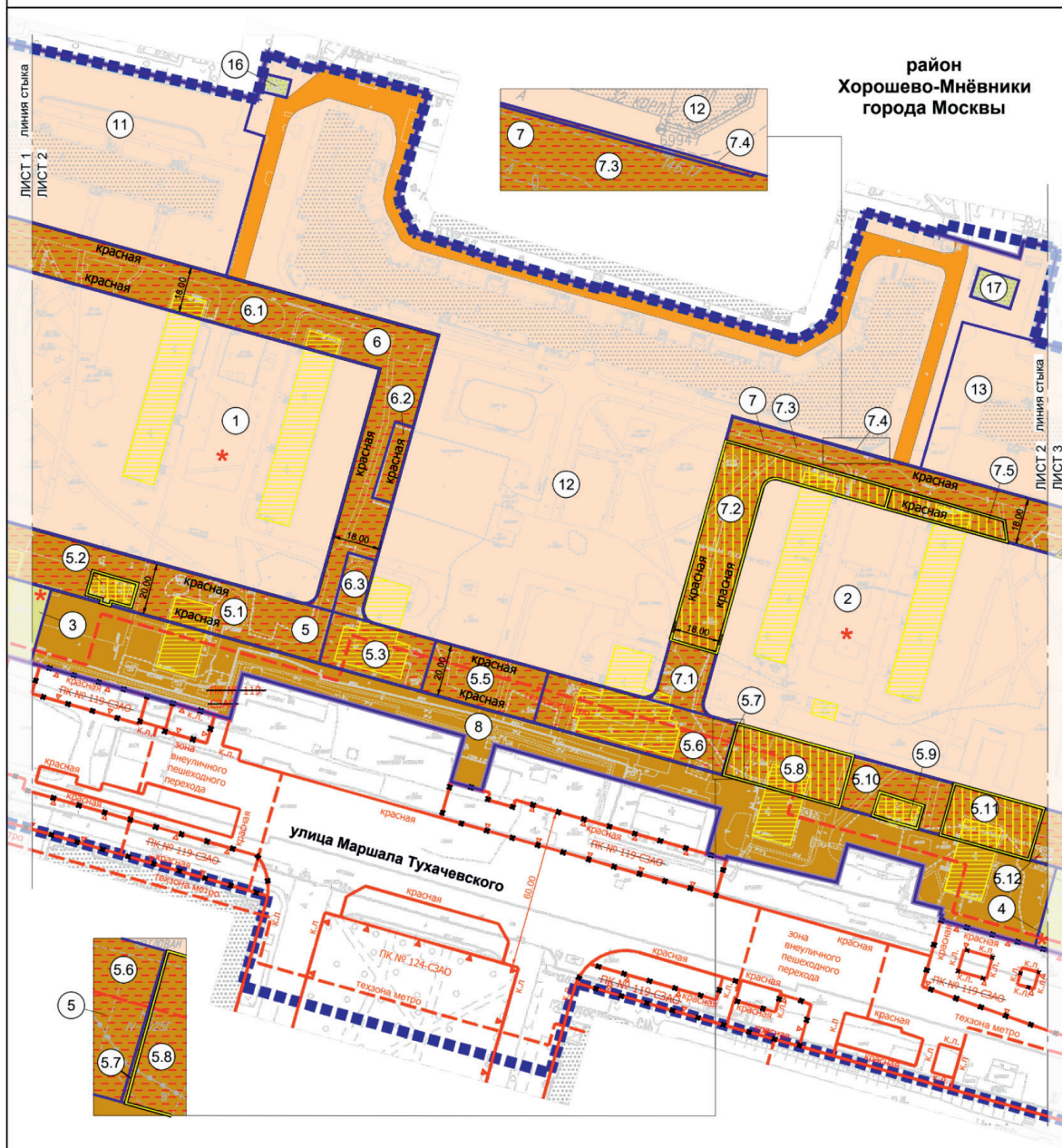
- ЗАСТРОЙКА:**
- существующая
  - освобождение территории в установленном законом порядке
- ЛИНИИ ГРАДОСТРОИТЕЛЬНОГО РЕГУЛИРОВАНИЯ:**
- СУЩЕСТВУЮЩИЕ:**
- красная
  - технона метро
  - ПК
- ОТМЕНЯЕМЫЕ:**
- красная
  - ПК

- УСТАНОВЛИВАЕМЫЕ:**
- красные линии
  - улично-дорожной сети





Масштаб 1:2000  
район Хорошево-Мневники города Москвы  
Лист 2 из 3



#### УСЛОВНЫЕ ОБОЗНАЧЕНИЯ:

**ГРАНИЦЫ:**  
 подготовка проекта планировки территории  
 подготовка проекта межевания территории

#### ТЕРРИТОРИИ ЗЕМЕЛЬНЫХ УЧАСТКОВ И ЧАСТЕЙ ЗЕМЕЛЬНЫХ УЧАСТКОВ:

нежилых зданий и сооружений  
 жилых зданий  
 общего пользования  
 общественные территории  
 планируемое изъятие в установленном законом порядке  
 предлагаемый к установлению сервитут

номер земельного участка  
 использование подземного пространства

#### ЗАСТРОЙКА:

существующая  
 освобождение территории в установленном законом порядке

#### ЛИНИИ ГРАДОСТРОИТЕЛЬНОГО РЕГУЛИРОВАНИЯ:

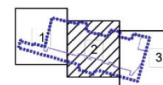
**СУЩЕСТВУЮЩИЕ:**  
 красные линии улично-дорожной сети  
 границы технических зон метрополитена  
 границы объектов природного комплекса города Москвы  
 границы зон внеуличных пешеходных переходов

#### ОТМЕНЯЕМЫЕ:

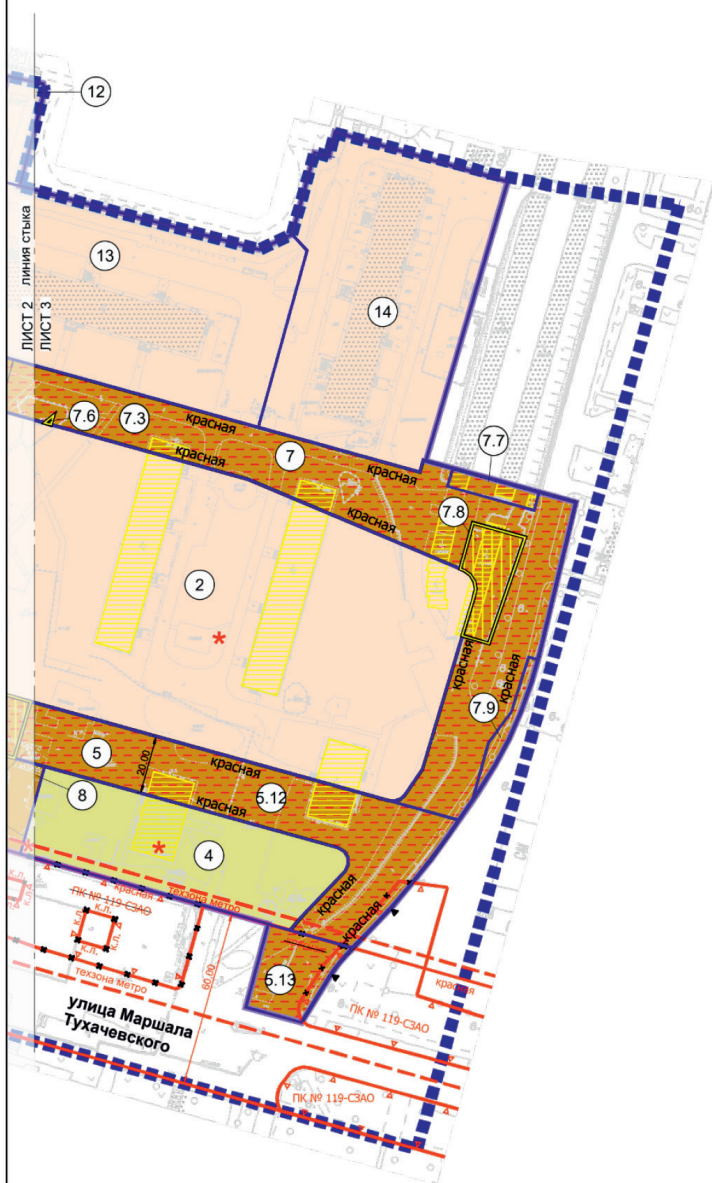
границы объектов природного комплекса города Москвы

#### УСТАНОВЛИВАЕМЫЕ:

красные линии  
 улично-дорожной сети



Масштаб 1:2000  
район Хорошево-Мнёвники города Москвы  
Лист 3 из 3



район  
Хорошево-Мнёвники  
города Москвы

#### УСЛОВНЫЕ ОБОЗНАЧЕНИЯ:

**ГРАНИЦЫ:**  
 подготовка проекта планировки территории  
 подготовка проекта межевания территории  
 границы земельных участков

#### ТЕРРИТОРИИ ЗЕМЕЛЬНЫХ УЧАСТКОВ И ЧАСТЕЙ

**ЗЕМЕЛЬНЫХ УЧАСТКОВ:**  
 нежилых зданий и сооружений  
 жилых зданий  
 общего пользования  
 общественные территории  
 планируемое изъятие в установленном законом порядке  
 номер земельного участка  
 использование подземного пространства

#### ЗАСТРОЙКА:

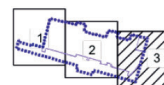
существующая  
 освобождение территории в установленном законом порядке

#### ЛИНИИ ГРАДОСТРОИТЕЛЬНОГО РЕГУЛИРОВАНИЯ:

**СУЩЕСТВУЮЩИЕ:**  
 красные линии улично-дорожной сети  
 границы технических зон метрополитена  
 границы объектов природного комплекса города Москвы  
**ОТМЕНЯЕМЫЕ:**  
 красные линии улично-дорожной сети  
 границы объектов природного комплекса города Москвы

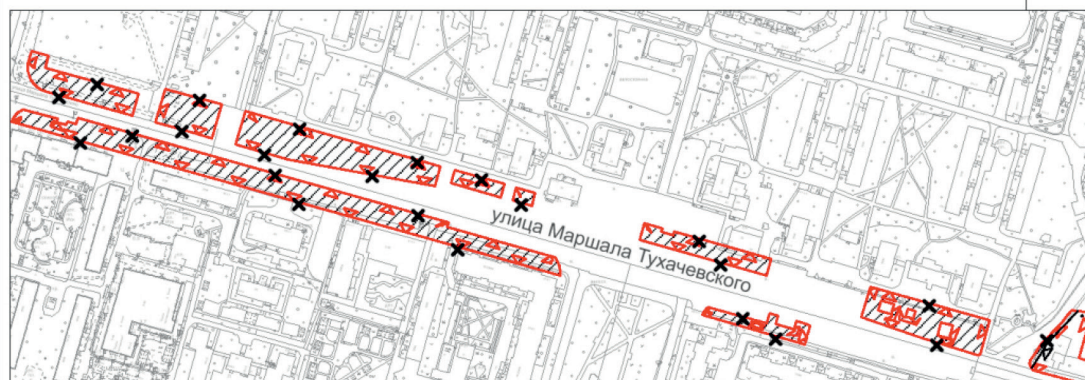
#### УСТАНОВЛИВАЕМЫЕ:

красные линии улично-дорожной сети  
 границы объектов природного комплекса города Москвы









**Схема границ объекта природного комплекса № 119  
Северо-Западного административного округа города Москвы  
"Бульвар по ул. Маршала Тухачевского"**



**УСЛОВНЫЕ ОБОЗНАЧЕНИЯ**

-  существующие границы объекта природного комплекса города Москвы
-  устанавливаемые границы объекта природного комплекса города Москвы
-  отменяемые границы объекта природного комплекса города Москвы
-  участки территории, исключаемые из состава объекта природного комплекса № 119 Северо-Западного административного округа города Москвы "Бульвар по ул. Маршала Тухачевского", общей площадью 2,04 га

Приложение 3  
к постановлению Правительства Москвы  
от 27 ноября 2025 г. № 2912-ПП

Внесение изменения в приложение 1 к постановлению Правительства Москвы  
от 19 января 1999 г. № 38

**ПЕРЕЧЕНЬ ТЕРРИТОРИЙ ПРИРОДНОГО КОМПЛЕКСА Г. МОСКВЫ**  
**(кроме особо охраняемых природных территорий и объектов Природного комплекса**  
**Центрального административного округа)**

№ объекта	Наименование объекта Природного комплекса	Режим регулирования градостроительной деятельности	Площадь **, га
1	2	3	4
<b>СЕВЕРО-ЗАПАДНЫЙ АО</b>			
119	Бульвар по ул. Маршала Тухачевского	Озелененная территория общего пользования	1,62

**О внесении изменений в постановление Правительства Москвы  
от 28 марта 2017 г. № 120-ПП**

Постановление Правительства Москвы от 28 ноября 2025 года № 2919-ПП

В соответствии с Градостроительным кодексом Российской Федерации, Законом города Москвы от 25 июня 2008 г. № 28 «Градостроительный кодекс города Москвы», постановлениями Правительства Москвы от 7 апреля 2009 г. № 270-ПП «О создании Городской комиссии по вопросам градостроительства, землепользования и застройки при Правительстве Москвы и об утверждении положений о Городской и окружной комиссиях по вопросам градостроительства, землепользования и застройки при Правительстве Москвы», от 22 марта 2022 г. № 438-ПП «О реализации положений пункта 2 статьи 7 Федерального закона от 14 марта 2022 г. № 58-ФЗ «О внесении изменений в отдельные законодательные акты Российской Федерации» **Правительство Москвы постановляет:**

1. Внести изменения в постановление Правительства Москвы от 28 марта 2017 г. № 120-ПП «Об утверждении правил землепользования и застройки города Москвы»:

1.1. Карту градостроительного зонирования «Границы территориальных зон и виды разрешенного использования земельных участков и объектов капитального строительства. Центральный административный округ города Москвы» раздела 1 книги 2 территориальной части правил землепользования и застройки приложения к постановлению дополнить изображением территориальной зоны согласно приложению 1 к настоящему постановлению.

1.2. Карту градостроительного зонирования «Границы территориальных зон, подзон территориальных зон и предельные параметры разрешенного строительства, реконструкции объектов капитального строительства. Центральный административный округ города Москвы» раздела 1 книги 2 территориальной части правил землепользования и застройки приложения к постановлению дополнить изображением территориальной зоны согласно приложению 2 к настоящему постановлению.

1.3. Раздел 2 книги 2 территориальной части правил землепользования и застройки приложения к постановлению дополнить подразделом в редакции согласно приложению 3 к настоящему постановлению.

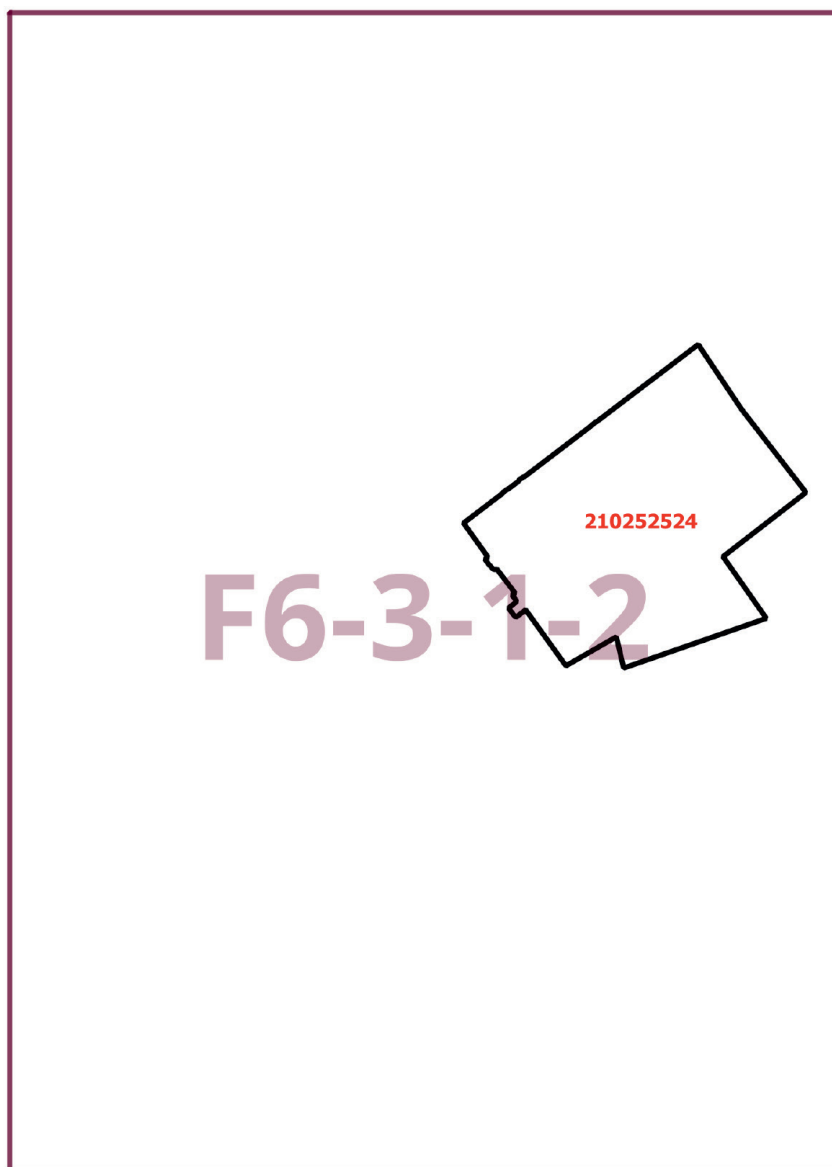
2. Контроль за выполнением настоящего постановления возложить на заместителя Мэра Москвы в Правительстве Москвы по вопросам градостроительной политики и строительства Ефимова В.В.

Мэр Москвы **С.С.Собянин**

Приложение 1  
к постановлению Правительства Москвы  
от 28 ноября 2025 г. № 2919-ПП

**Внесение изменения в приложение к постановлению Правительства Москвы  
от 28 марта 2017 г. № 120-ПП**

Книга 2  
Карта градостроительного зонирования  
Границы территориальных зон и виды разрешенного использования  
земельных участков и объектов капитального строительства  
Центральный административный округ города Москвы



Приложение 2  
к постановлению Правительства Москвы  
от 28 ноября 2025 г. № 2919-ПП

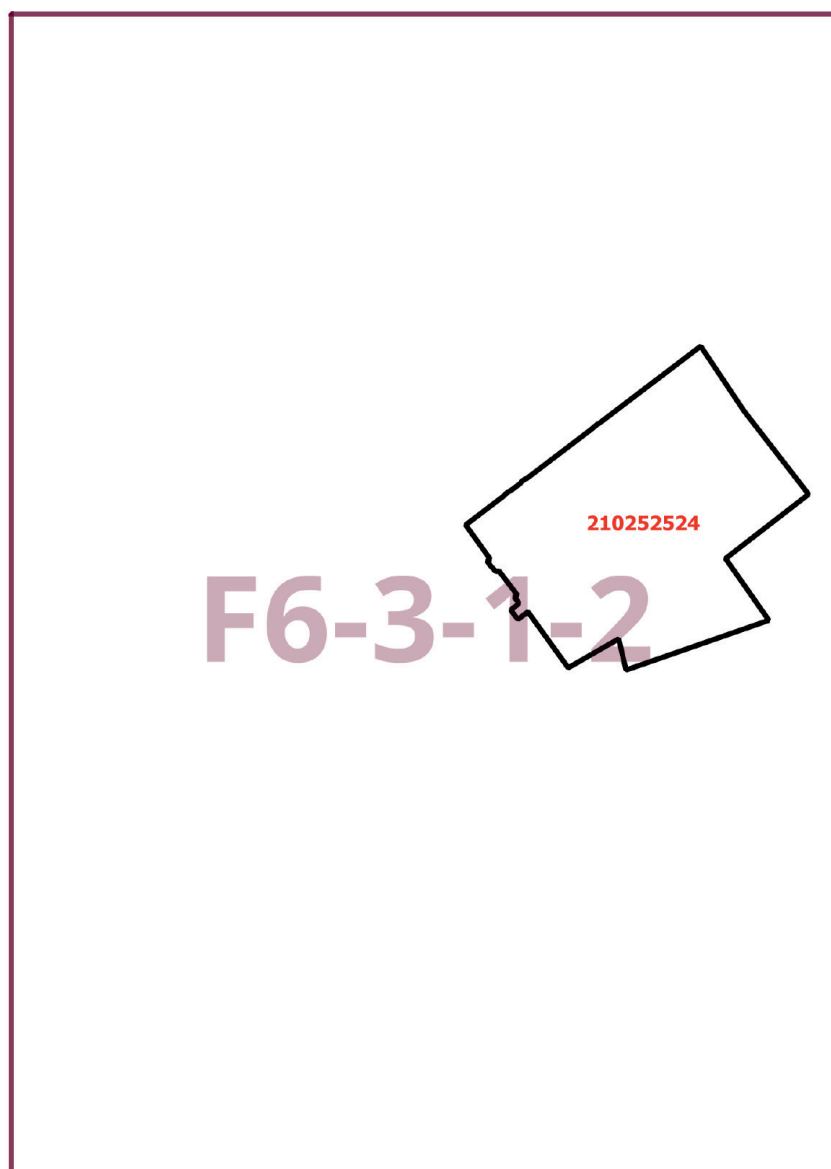
**Внесение изменения в приложение к постановлению Правительства Москвы  
от 28 марта 2017 г. № 120-ПП**

Книга 2

Карта градостроительного зонирования

Границы территориальных зон, подзон территориальных зон и предельные параметры  
разрешенного строительства, реконструкции объектов капитального строительства

Центральный административный округ города Москвы



**Приложение 3**  
к постановлению Правительства Москвы  
от 28 ноября 2025 г. № 2919-ПП

**Внесение изменения в приложение к постановлению Правительства Москвы  
от 28 марта 2017 г. № 120-ПП**

Книга 2  
Центральный административный округ города Москвы

Пункт 1378

Территориальная зона	210252524
Основные виды разрешенного использования	2.6. Многоэтажная жилая застройка (высотная застройка). 2.7. Обслуживание жилой застройки. 2.7.1. Хранение автотранспорта. 3.1.1. Предоставление коммунальных услуг. 4.9.2. Стоянка транспортных средств
Условно разрешенные виды использования	
Вспомогательные виды	
Максимальный процент застройки (%)	Не установлен
Высота застройки (м)	Не установлена
Плотность застройки (тыс.кв.м/га)	Не установлена
Площадь квартир (кв.м)	25 306,22
Жилая наземная площадь (кв.м)	
Нежилая наземная площадь (кв.м)	2 174,09
Минимальные и (или) максимальные размеры земельных участков (га)	
Требования к архитектурно-градостроительному облику в виде ВПМ или НПМ (ссылка на ГИС ОГД)	<a href="https://gisogd.mos.ru/documents?code=3DMODEL">https://gisogd.mos.ru/documents?code=3DMODEL</a>
Иные показатели	Общая площадь здания – 46 678 кв.м, в том числе наземная площадь – 38 508,05 кв.м, подземная площадь – 8 169,95 кв.м. Максимальное количество квартир – 360. Количество машино-мест – 200

# Информация



## **Сообщение о планируемом изъятии для государственных нужд объектов недвижимого имущества в целях комплексного развития территории нежилой застройки города Москвы № 2909, расположенной по адресам: г. Москва, ул. Амурская, влд. 15/1, ул. Бирюсинка, влд. 5, влд. 9, ул. Иркутская, влд. 5/6**

Цель изъятия для государственных нужд объектов недвижимого имущества – освобождение территории в целях комплексного развития территории нежилкой застройки города Москвы № 2909, расположенной по адресам: г. Москва, ул. Амурская, влд. 15/1, ул. Бирюсинка, влд. 5, влд. 9, ул. Иркутская, влд. 5/6 (Далее – КРТ).

Решение о КРТ утверждено постановлением Правительства Москвы от 21.11.2025 № 2805-ПП «О комплексном развитии территории нежилкой застройки города Москвы № 2909, расположенной по адресам: г. Москва, ул. Амурская, влд. 15/1, ул. Бирюсинка, влд. 5, влд. 9, ул. Иркутская, влд. 5/6».

Изъятие и предоставление возмещения за изымаемые объекты недвижимого имущества будет происходить в рамках действующего законодательства в соответствии со статьей 56.12 Земельного кодекса Российской Федерации, статьями 279 и 281 Гражданского кодекса Российской Федерации, постановлением Правительства Москвы от 23.12.2015 № 941-ПП «Об утверждении порядков взаимодействия органов исполнительной власти города Москвы, а также организаций при осуществлении мероприятий, направленных на обеспечение освобождения территорий города Москвы, и признании утратившими силу правовых актов города Москвы».

Графическое описание местоположения границ КРТ, а также перечень кадастровых номеров земельных участков, подлежащих изъятию, с расположенными в их границах объектов недвижимого имущества, прилагается.

Заинтересованные лица могут получить информацию о предполагаемом изъятии земельных участков и (или) иных объектов недвижимого имущества для государственных нужд по телефону: 8 (495) 957-75-00.

В соответствии с п. 1.6 постановления Правительства Москвы от 21.11.2025 № 2805-ПП реализация решения о комплексном развитии территории в части организации и проведения мероприятий по освобождению и подготовке территории осуществляется по результатам торгов.

Правообладатели подлежащих изъятию объектов недвижимого имущества, права которых не зарегистрированы, могут подать заявления об учете прав на объекты недвижимого имущества с приложением копий документов, подтверждающих права на указанные объекты недвижимого имущества. Такие заявления могут быть направлены заказным письмом с уведомлением о вручении в адрес Департамента городского имущества города Москвы по адресу: 125993, г. Москва, 1-й Красногвардейский проезд, д. 21, стр. 1.

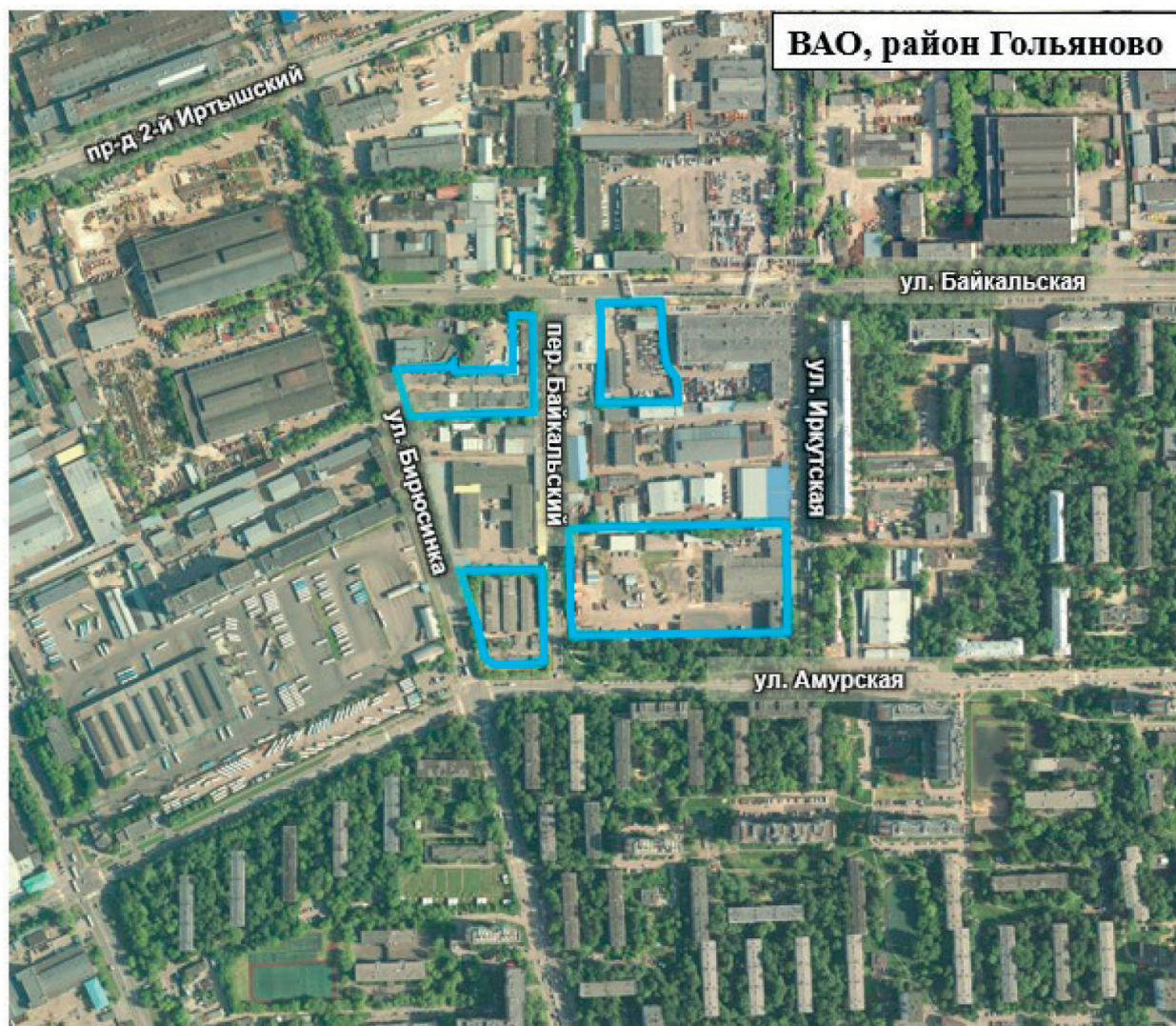


## Приложение 1

к постановлению Правительства Москвы  
от 21 ноября 2025 г. № 2805-ПП

Графическое описание местоположения границ, основные виды разрешенного использования земельных участков и объектов капитального строительства, предельные параметры разрешенного строительства, реконструкции объектов капитального строительства

1. Графическое описание местоположения границ комплексного развития территории нежилкой застройки города Москвы № 2909, расположенной по адресам: г. Москва, ул. Амурская, влд. 15/1, ул. Бирюсинка, влд. 5, влд. 9, ул. Иркутская, влд. 5/6



Условные обозначения:



Границы территории нежилкой застройки города Москвы, подлежащей комплексному развитию, площадью 4,48 га

**Приложение 2**  
к постановлению Правительства Москвы  
от 21 ноября 2025 г. № 2805-ПП

**Перечень земельных участков и расположенных на них объектов капитального строительства в границах комплексного развития территории нежилкой застройкой города Москвы № 2909, расположенной по адресам: г. Москва, ул. Амурская, влд. 15/1, ул. Бирусинка, влд. 5, влд. 9, ул. Иркутская, влд. 5/6, в том числе перечень объектов капитального строительства, подлежащих сносу, реконструкции или сохранению**

№ п/п	Кадастровый номер земельного участка	Адрес (местоположение) земельного участка	Площадь земельного участка, кв.м	Кадастровый номер объекта капитального строительства, расположенного на земельном участке	Адрес объекта капитального строительства	Площадь объекта капитального строительства, кв.м	Сведения о сносе/реконструкции/сохранении объектов капитального строительства
1	2	3	4	5	6	7	8
1	77:03:0002011:5	г. Москва, ул. Бирусинка, влд. 5, стр. 1-4	7 124	77:03:0002011:1022	Российская Федерация, город Москва, вн.тер.г. муниципальный округ Гольяново, улица Бирусинка, дом 5, строение 1	934,6	Снос/ реконструкция
				77:03:0002011:1023	Российская Федерация, город Москва, вн.тер.г. муниципальный округ Гольяново, улица Бирусинка, дом 5, строение 2	1 040,8	Снос/ реконструкция
				77:03:0002011:1024	Российская Федерация, город Москва, вн.тер.г. муниципальный округ Гольяново, улица Бирусинка, дом 5, строение 3	1 196,2	Снос/ реконструкция
				77:03:0002011:1025	Российская Федерация, город Москва, вн.тер.г. муниципальный округ Гольяново, улица Бирусинка, дом 5, строение 4	2 162,8	Снос/ реконструкция

№ п/п	Кадастровый номер земельного участка	Адрес (местоположение) земельного участка	Площадь земельного участка, кв.м	Кадастровый номер объекта капитального строительства, расположенного на земельном участке	Адрес объекта капитального строительства	Площадь объекта капиталь- ного строитель- ства, кв.м	Сведения о сносе/ реконструкции/ сохранении объектов капитального строительства
1	2	3	4	5	6	7	8
				77:03:0002011:1781	Российская Федерация, город Москва, вн.тер.г. муниципальный округ Гольяново, улица Бирюсинка, дом 5/36	18,5	Снос/ реконструкция
				77:03:0002011:1787	Российская Федерация, город Москва, вн.тер.г. муниципальный округ Гольяново, улица Бирюсинка, дом 5/30	18,4	Снос/ реконструкция
				77:03:0002011:1789	Российская Федерация, город Москва, вн.тер.г. муниципальный округ Гольяново, улица Бирюсинка, дом 5/58	18,6	Снос/ реконструкция
				77:03:0002011:1790	Российская Федерация, город Москва, вн.тер.г. муниципальный округ Гольяново, улица Бирюсинка, дом 5/64	20,9	Снос/ реконструкция
				77:03:0002011:1266	Российская Федерация, город Москва, вн.тер.г. муниципальный округ Гольяново, улица Бирюсинка, дом 5/87	35,3	Снос/ реконструкция
				77:03:0002011:1800	Российская Федерация, город Москва, вн.тер.г. муниципальный округ Гольяново, улица Бирюсинка, дом 5/119	18,1	Снос/ реконструкция

№ п/п	Кадастровый номер земельного участка	Адрес (местоположение) земельного участка	Площадь земельного участка, кв.м	Кадастровый номер объекта капитального строительства, расположенного на земельном участке	Адрес объекта капитального строительства	Площадь объекта капиталь- ного строитель- ства, кв.м	Сведения о сносе/ реконструкции/ сохранении объектов капитального строительства
1	2	3	4	5	6	7	8
				77:03:0002011:1803	Российская Федерация, город Москва, вн.тер.г. муниципальный округ Гольяново, улица Бирюсинка, дом 5/111	17,6	Снос/ реконструкция
				77:04:0004018:3597	Российская Федерация, город Москва, вн.тер.г. муниципальный округ Гольяново, улица Бирюсинка, дом 5/121	33,8	Снос/ реконструкция
				77:03:0002009:2952	Российская Федерация, город Москва, вн.тер.г. муниципальный округ Гольяново, улица Бирюсинка, дом 5/110	31,8	Снос/ реконструкция
				77:03:0002009:2957	Российская Федерация, город Москва, вн.тер.г. муниципальный округ Гольяново, улица Бирюсинка, дом 5/78	31,1	Снос/ реконструкция
				77:03:0002011:1321	Российская Федерация, город Москва, вн.тер.г. муниципальный округ Гольяново, улица Бирюсинка, дом 5/120	32,2	Снос/ реконструкция
				77:03:0002011:1332	Российская Федерация, город Москва, вн.тер.г. муниципальный округ Гольяново, улица Бирюсинка, дом 5/142	19,2	Снос/ реконструкция

№ п/п	Кадастровый номер земельного участка	Адрес (местоположение) земельного участка	Площадь земельного участка, кв.м	Кадастровый номер объекта капитального строительства, расположенного на земельном участке	Адрес объекта капитального строительства	Площадь объекта капиталь- ного строитель- ства, кв.м	Сведения о сносе/ реконструкции/ сохранении объектов капитального строительства
1	2	3	4	5	6	7	8
				77:03:0002011:1847	Российская Федерация, город Москва, вн.тер.г. муниципальный округ Гольяново, улица Бирюсинка, дом 5/88	32,2	Снос/ реконструкция
				77:04:0004018:3357	Российская Федерация, город Москва, вн.тер.г. муниципальный округ Гольяново, улица Бирюсинка, дом 5/176	21,9	Снос/ реконструкция
				77:04:0004018:3442	Российская Федерация, город Москва, вн.тер.г. муниципальный округ Гольяново, улица Бирюсинка, дом 5/124	24,5	Снос/ реконструкция
				77:04:0004018:3603	Российская Федерация, город Москва, вн.тер.г. муниципальный округ Гольяново, улица Бирюсинка, дом 5/178	31,9	Снос/ реконструкция
				77:04:0004018:3706	Российская Федерация, город Москва, вн.тер.г. муниципальный округ Гольяново, улица Бирюсинка, дом 5/181	28,7	Снос/ реконструкция
				77:04:0004018:4898	Российская Федерация, город Москва, вн.тер.г. муниципальный округ Гольяново, улица Бирюсинка, дом 5/146	23,2	Снос/ реконструкция



№ п/п	Кадастровый номер земельного участка	Адрес (местоположение) земельного участка	Площадь земельного участка, кв.м	Кадастровый номер объекта капитального строительства, расположенного на земельном участке	Адрес объекта капитального строительства	Площадь объекта капиталь- ного строитель- ства, кв.м	Сведения о сносе/ реконструкции/ сохранении объектов капитального строительства
1	2	3	4	5	6	7	8
2	77:03:0002011:1000	г. Москва, ул. Бирюсинка, вл. 9	7 114	Объекты капитального строительства отсутствуют			
3	77:03:0002011:36	Местоположение уста- новлено относительно ориентира, располо- женного в границах участка. Почтовый адрес ориентира: г. Москва, ул. Иркутская, вл. 5/6, стр. 3	1 951	77:03:0002011:1082	Российская Федерация, город Москва, вн.тер.г. муниципальный округ Гольяново, улица Иркутская, дом 5/6, строение 3	667,9	Снос/ реконструкция
4	77:03:0002011:43	Местоположение уста- новлено относительно ориентира, располо- женного в границах участка. Почтовый адрес ориентира: г. Москва, ул. Иркутская, вл. 5/6, стр. 2	3 860	77:03:0002011:1081	Российская Федерация, город Москва, вн.тер.г. муниципальный округ Гольяново, улица Иркутская, дом 5/6, строение 2	540,6	Снос/ реконструкция
5	77:03:0002011:25	г. Москва, ул. Амурская, вл. 15/1	11 257	77:03:0002011:1060	Российская Федерация, город Москва, вн.тер.г. муниципальный округ Гольяново, улица Амурская, дом 15/1, строение 9	50,8	Снос/ реконструкция
				77:03:0002011:1061	Российская Федерация, город Москва, вн.тер.г. муниципальный округ Гольяново, улица Амурская, дом 15/1, строение 13	75,3	Снос/ реконструкция
				77:03:0002011:1062	Российская Федерация, город Москва, вн.тер.г. муниципальный округ Гольяново, улица Амурская, дом 15/1, строение 14	408,4	Снос/ реконструкция



№ п/п	Кадастровый номер земельного участка	Адрес (местоположение) земельного участка	Площадь земельного участка, кв.м	Кадастровый номер объекта капитального строительства, расположенного на земельном участке	Адрес объекта капитального строительства	Площадь объекта капиталь- ного строитель- ства, кв.м	Сведения о сносе/ реконструкции/ сохранении объектов капитального строительства
1	2	3	4	5	6	7	8
6	77:03:0002011:27	г. Москва, ул. Амурская, вл. 15/1	10 999	77:03:0002011:1085	Российская Федерация, город Москва, вн.тер.г. муниципальный округ Гольяново, улица Амурская, дом 15/1, строение 7	134,9	Снос/ реконструкция
				77:03:0002011:1086	Российская Федерация, город Москва, вн.тер.г. муниципальный округ Гольяново, улица Амурская, дом 15/1, строение 15	8,9	Снос/ реконструкция
				77:03:0002011:1099	г. Москва, Амурская ул., д. 15/1, стр. 7	615,7	Снос/ реконструкция
				77:03:0002011:1058	Российская Федерация, город Москва, вн.тер.г. муниципальный округ Гольяново, улица Амурская, дом 15/1, строение 4	161,3	Снос/ реконструкция
				77:03:0002011:1059	Российская Федерация, город Москва, вн.тер.г. муниципальный округ Гольяново, улица Амурская, дом 15/1, строение 6	343,7	Снос/ реконструкция
				77:03:0002011:1083	Российская Федерация, город Москва, вн.тер.г. муниципальный округ Гольяново, улица Амурская, дом 15/1, строение 3	251,4	Снос/ реконструкция

№ п/п	Кадастровый номер земельного участка	Адрес (местоположение) земельного участка	Площадь земельного участка, кв.м	Кадастровый номер объекта капитального строительства, расположенного на земельном участке	Адрес объекта капитального строительства	Площадь объекта капиталь- ного строитель- ства, кв.м	Сведения о сносе/ реконструкции/ сохранении объектов капитального строительства
1	2	3	4	5	6	7	8
				77:03:0002011:1084	Российская Федерация, город Москва, вн.тер.г. муниципальный округ Гольяново, улица Амурская, дом 15/1, строение 5	195,3	Снос/ реконструкция
				77:03:0002011:1660	Российская Федерация, город Москва, вн.тер.г. муниципальный округ Гольяново, улица Амурская, дом 15/1, строение 2	3 260	Снос/ реконструкция
7	77:03:0002011:26	Российская Федерация, город Москва, вн.тер.г. муниципальный округ Гольяново, улица Амурская, земель- ный участок 15/1/1	512	77:03:0002011:1093	Российская Федерация, город Москва, вн.тер.г. муниципальный округ Гольяново, улица Амурская, дом 15/1, строение 1	1 201,7	Снос/ реконструкция
8	Территории, в грани- цах которых земель- ные участки не сфор- мированы	–	2 004	Объекты капитального строительства отсутствуют			

**Сообщение о планируемом изъятии для государственных нужд объектов недвижимого имущества в целях комплексного развития территории нежилрой застройки города Москвы, расположенной по адресу:  
г. Москва, ул. Космонавта Волкова, влд. 2–4**

Цель изъятия для государственных нужд объектов недвижимого имущества – освобождение территории в целях комплексного развития территории нежилрой застройки города Москвы, расположенной по адресу: г. Москва, ул. Космонавта Волкова, влд. 2–4 (Далее – КРТ).

Решение о КРТ утверждено постановлением Правительства Москвы от 21.11.2025 № 2804-ПП «О комплексном развитии территории нежилрой застройки города Москвы, расположенной по адресу: г. Москва, ул. Космонавта Волкова, влд. 2–4».

Изъятие и предоставление возмещения за изымаемые объекты недвижимого имущества будет происходить в рамках действующего законодательства в соответствии со статьей 56.12 Земельного кодекса Российской Федерации, статьями 279 и 281 Гражданского кодекса Российской Федерации, постановлением Правительства Москвы от 23.12.2015 № 941-ПП «Об утверждении порядков взаимодействия органов исполнительной власти города Москвы, а также организаций при осуществлении мероприятий, направленных на обеспечение освобождения территорий города Москвы, и признании утратившими силу правовых актов города Москвы».

Графическое описание местоположения границ КРТ, а также перечень кадастровых номеров земельных участков, подлежащих изъятию, с расположенными в их границах объектов недвижимого имущества, прилагается.

Заинтересованные лица могут получить информацию о предполагаемом изъятии земельных участков и (или) иных объектов недвижимого имущества для государственных нужд по телефону: 8 (495) 957-75-00.

В соответствии с п. 1.6 постановления Правительства Москвы от 21.11.2025 № 2804-ПП реализация решения о комплексном развитии территории в части организации и проведения мероприятий по освобождению и подготовке территории осуществляется юридическим лицом, определенным городом Москвой, – ООО «КРТ Северный».

Правообладатели подлежащих изъятию объектов недвижимого имущества, права которых не зарегистрированы, могут подать заявления об учете прав на объекты недвижимого имущества с приложением копий документов, подтверждающих права на указанные объекты недвижимого имущества. Такие заявления могут быть направлены заказным письмом с уведомлением о вручении в адрес Департамента городского имущества города Москвы по адресу: 125993, г. Москва, 1-й Красногвардейский проезд, д. 21, стр. 1.

Приложение 1  
к постановлению Правительства Москвы  
от 21 ноября 2025 г. № 2804-ПП

Графическое описание местоположения границ, основные виды разрешенного использования земельных участков и объектов капитального строительства, предельные параметры разрешенного строительства, реконструкции объектов капитального строительства, обязательства лица, реализующего решение о комплексном развитии территории нежилой застройки города Москвы

1. Графическое описание местоположения границ комплексного развития территории нежилой застройки города Москвы, расположенной по адресу: г. Москва, ул. Космонавта Волкова, влд. 2-4

САО, Войковский район



Условные обозначения:



Границы территории нежилой застройки города Москвы, подлежащей комплексному развитию, площадью 1,45 га

**Приложение 2**  
к постановлению Правительства Москвы  
от 21 ноября 2025 г. № 2804-ПП

**Перечень земельных участков и расположенных на них объектов капитального строительства в границах комплексного развития территории  
нежилой застройки города Москвы, расположенной по адресу: г. Москва, ул. Космонавта Волкова, влд. 2-4, в том числе перечень объектов  
капитального строительства, подлежащих сносу, реконструкции или сохранению**

№ п/п	Кадастровый номер земельного участка	Адрес (местоположение) земельного участка	Площадь земельного участка, кв.м	Кадастровый номер объекта капитального строительства, расположенного на земельном участке	Адрес объекта капитального строительства	Площадь объекта капиталь- ного строитель- ства, кв.м	Сведения о сносе/ реконструкции/ сохранении объектов капитального строительства
1	2	3	4	5	6	7	8
1	77:09:0004023:77	Местоположение установлено относительно ориентира, расположенного в границах участка. Почтовый адрес ориентира: г. Москва, улица Космонавта Волкова, влд. 2	1 756,82		Объекты капитального строительства отсутствуют		
2	77:09:0004023:72 (граница земельного участка пересекает границы земельного участка с кадастровым номером 77:09:0004023:60)	Местоположение установлено относительно ориентира, расположенного в границах участка. Почтовый адрес ориентира: г. Москва, ул. Космонавта Волкова, влд. 3	710		Объекты капитального строительства отсутствуют		



№ п/п	Кадастровый номер земельного участка	Адрес (местоположение) земельного участка	Площадь земельного участка, кв.м	Кадастровый номер объекта капитального строения, расположенного на земельном участке	Адрес объекта капитального строения	Площадь объекта капитального строения, кв.м	Сведения о сносе/реконструкции/сохранении объектов капитального строения
1	2	3	4	5	6	7	8
3	77:09:0004023:22	Местоположение установлено относительно ориентира, расположенного в границах участка. Почтовый адрес ориентира: г. Москва, ул. Космонавта Волкова, вл. 2/4	11 708	77:09:0004023:2070	Российская Федерация, город Москва, вн.тер.г. муниципальный округ Войковский, улица Космонавта Волкова, дом 4А, строение 13	17	Снос/реконструкция
				77:09:0003018:10889	г. Москва, ул. Волкова Космонавта, д.4А, стр. соор.1	131,2	Сохранение
				77:09:0003018:10589	г. Москва, улица Космонавта Волкова, дом 4А, стр. 5	16,3	Снос/реконструкция
				77:09:0003018:10586	г. Москва, ул. Космонавта Волкова, д. 4А, стр. 5	16,3	Снос/реконструкция
				77:09:0003018:10591	г. Москва, ул. Космонавта Волкова, д. 4А, стр. 5	16,7	Снос/реконструкция
				77:09:0003018:10584	г. Москва, ул. Космонавта Волкова, д. 4А, стр. 5	16,4	Снос/реконструкция
				77:09:0003018:10578	г. Москва, улица Космонавта Волкова, дом 4А, стр. 5	16,6	Снос/реконструкция
				77:09:0003018:10550	г. Москва, ул. Космонавта Волкова, д. 4А, стр. 2	10,3	Снос/реконструкция
				77:09:0003018:10551	Российская Федерация, город Москва, ул. Космонавта Волкова, д. 4А, стр. 2	15,4	Снос/реконструкция
				77:09:0003018:10515	г. Москва, улица Космонавта Волкова, дом 4А, стр. 12	16,7	Снос/реконструкция
				77:09:0003018:10663	г. Москва, ул. Космонавта Волкова, д. 4А, стр. 9	19,1	Снос/реконструкция



№ п/п	Кадастровый номер земельного участка	Адрес (местоположение) земельного участка	Площадь земельного участка, кв.м	Кадастровый номер объекта капитального строительства, расположенного на земельном участке	Адрес объекта капитального строительства	Площадь объекта капиталь- ного строитель- ства, кв.м	Сведения о сносе/ реконструкции/ сохранении объектов капитального строительства
1	2	3	4	5	6	7	8
				77:09:0004023:2023	г. Москва, ул. Космонавта Волкова, д. 4А, стрен. 12	11,8	Снос/ реконструкция
				77:09:0003018:10492	Российская Федерация, город Москва, ул. Космонавта Волкова, д. 4А, стр. 11	16,4	Снос/ реконструкция
				77:09:0003018:10483	г. Москва, ул. Космонавта Волкова, д. 4А, стр. 11	15,8	Снос/ реконструкция
				77:09:0003018:10503	г. Москва, ул. Космонавта Волкова, д. 4А, стр. 11	16,5	Снос/ реконструкция
				77:09:0003018:10652	г. Москва, ул. Космонавта Волкова, д. 4А, стр. 8	27,9	Снос/ реконструкция
				77:09:0003018:10655	г. Москва, ул. Космонавта Волкова, д. 4А, стр. 8	17,3	Снос/ реконструкция
				77:09:0003018:10637	г. Москва, ул. Космонавта Волкова, д. 4А, стр. 8	15,8	Снос/ реконструкция
				77:09:0003018:10636	г. Москва, ул. Космонавта Волкова, д. 4А, стр. 8	17,3	Снос/ реконструкция
				77:09:0003018:10654	г. Москва, ул. Космонавта Волкова, д. 4А, стр. 8	16,2	Снос/ реконструкция
				77:09:0003018:10552	г. Москва, ул. Космонавта Волкова, д. 4А, стр. 2	17,1	Снос/ реконструкция
				77:09:0003018:10553	г. Москва, ул. Космонавта Волкова, д. 4А, стр. 2	15	Снос/ реконструкция
				77:09:0003018:10554	г. Москва, улица Космонавта Волкова, д. 4А, стр. 2	15,5	Снос/ реконструкция
				77:09:0003018:10555	г. Москва, ул. Космонавта Волкова, д. 4А, стр. 2	15,3	Снос/ реконструкция
				77:09:0003018:10561	г. Москва, ул. Космонавта Волкова, д. 4А, стр. 20	18,5	Снос/ реконструкция
				77:09:0003018:10626	г. Москва, ул. Космонавта Волкова, д. 4А, стр. 8	16,3	Снос/ реконструкция

№ п/п	Кадастровый номер земельного участка	Адрес (местоположение) земельного участка	Площадь земельного участка, кв.м	Кадастровый номер объекта капитального строения, расположенного на земельном участке	Адрес объекта капитального строительства	Площадь объекта капитального строительства, кв.м	Сведения о сносе/реконструкции/сохранении объектов капитального строительства
1	2	3	4	5	6	7	8
				77:09:0003018:10536	г. Москва, ул. Космонавта Волкова, д. 4А, стр. 2	15,7	Снос/реконструкция
				77:09:0003018:10506	г. Москва, ул. Космонавта Волкова, д. 4А, стр. 11	16,9	Снос/реконструкция
				77:09:0003018:10455	г. Москва, ул. Космонавта Волкова, д. 4А, стр. 10	12,9	Снос/реконструкция
				77:09:0003018:10666	Российская Федерация, город Москва, ул. Космонавта Волкова, д. 4А, стр. 9	20,2	Снос/реконструкция
				77:09:0003018:10502	г. Москва, ул. Космонавта Волкова, д. 4А, строение 11, этаж 1, комната 1 – гараж-бокс 176	16,3	Снос/реконструкция
				77:09:0003018:10618	г. Москва, ул. Космонавта Волкова, д. 4А, стр. 8	18,9	Снос/реконструкция
				77:09:0003018:10546	г. Москва, ул. Космонавта Волкова, д. 4А, стр. 2	16,3	Снос/реконструкция
				77:09:0003018:10612	г. Москва, ул. Космонавта Волкова, д. 4А, стр. 7	16,4	Снос/реконструкция
				77:09:0003018:10462	г. Москва, ул. Космонавта Волкова, д. 4А, стр. 10	19,2	Снос/реконструкция
				77:09:0003018:10566	г. Москва, ул. Космонавта Волкова, д. 4А, стр. 22	31,9	Снос/реконструкция
				77:09:0003018:10556	Российская Федерация, город Москва, ул. Космонавта Волкова, д. 4А, стр. 2	17	Снос/реконструкция
				77:09:0003018:10557	г. Москва, ул. Космонавта Волкова, д. 4А, стр. 2	16,2	Снос/реконструкция
				77:09:0003018:10659	г. Москва, ул. Космонавта Волкова, д. 4А, стр. 8	17,4	Снос/реконструкция
				77:09:0003018:10457	г. Москва, ул. Космонавта Волкова, д. 4А, стр. 10	16,8	Снос/реконструкция

№ п/п	Кадастровый номер земельного участка	Адрес (местоположение) земельного участка	Площадь земельного участка, кв.м	Кадастровый номер объекта капитального строительства, расположенного на земельном участке	Адрес объекта капитального строительства	Площадь объекта капиталь- ного строитель- ства, кв.м	Сведения о сносе/ реконструкции/ сохранении объектов капитального строительства
1	2	3	4	5	6	7	8
				77:09:0003018:10476	г. Москва, ул. Космонавта Волкова, д. 4А, стр. 11	16,5	Снос/ реконструкция
				77:09:0003018:10669	г. Москва, ул. Космонавта Волкова, д. 4А, строен. 9	17,6	Снос/ реконструкция
				77:09:0003018:10614	г. Москва, ул. Космонавта Волкова, д. 4А, стр. 7	17,3	Снос/ реконструкция
				77:09:0003018:10658	г. Москва, ул. Космонавта Волкова, д. 4А, стр. 8	19,3	Снос/ реконструкция
				77:09:0003018:10505	Российская Федерация, город Москва, ул. Космонавта Волкова, д. 4А, стр. 11	15,9	Снос/ реконструкция
				77:09:0003018:10593	г. Москва, ул. Космонавта Волкова, д. 4А, стр. 5	17,3	Снос/ реконструкция
				77:09:0003018:10644	г. Москва, ул. Космонавта Волкова, д. 4А, стр. 8	16,2	Снос/ реконструкция
				77:09:0003018:10559	г. Москва, ул. Космонавта Волкова, д. 4А, стр. 20	18	Снос/ реконструкция
				77:09:0003018:10560	г. Москва, улица Космонавта Волкова, д. 4А, стр. 20	18,9	Снос/ реконструкция
				77:09:0003018:10496	г. Москва, ул. Космонавта Волкова, д. 4А, стр. 11	16,5	Снос/ реконструкция
				77:09:0003018:10633	г. Москва, ул. Космонавта Волкова, д. 4А, стр. 8	28	Снос/ реконструкция
				77:09:0003018:10641	г. Москва, ул. Космонавта Волкова, д. 4А, стр. 8	17,7	Снос/ реконструкция
				77:09:0003018:10595	г. Москва, ул. Космонавта Волкова, д. 4А, стр. 6	15,5	Снос/ реконструкция
				77:09:0003018:10558	г. Москва, ул. Космонавта Волкова, д. 4А, стр. 2	15,7	Снос/ реконструкция
				77:09:0003018:10625	г. Москва, ул. Космонавта Волкова, д. 4А, стр. 8	16,2	Снос/ реконструкция

№ п/п	Кадастровый номер земельного участка	Адрес (местоположение) земельного участка	Площадь земельного участка, кв.м	Кадастровый номер объекта капитального строительства, расположенного на земельном участке	Адрес объекта капитального строительства	Площадь объекта капиталь- ного строитель- ства, кв.м	Сведения о сносе/ реконструкции/ сохранении объектов капитального строительства
1	2	3	4	5	6	7	8
				77:09:0003018:10653	г. Москва, ул. Космонавта Волкова, д. 4А, стр. 8	16,2	Снос/ реконструкция
				77:09:0003018:10500	г. Москва, ул. Космонавта Волкова, д. 4А, стр. 11	16,8	Снос/ реконструкция
				77:09:0003018:10529	г. Москва, ул. Космонавта Волкова, д. 4А, стр. 2	15,8	Снос/ реконструкция
				77:09:0004023:2060	г. Москва, ул. Космонавта Волкова, д. 4А, стр. 8	24,1	Снос/ реконструкция
				77:09:0003018:10493	г. Москва, ул. Космонавта Волкова, д. 4А, стр. 8	17,5	Снос/ реконструкция
				77:09:0003018:10611	г. Москва, ул. Космонавта Волкова, д. 4А, стр. 7	17,5	Снос/ реконструкция
				77:09:0003018:10488	г. Москва, ул. Космонавта Волкова, д. 4А, стр. 11	15,9	Снос/ реконструкция
				77:09:0004023:2061	г. Москва, ул. Космонавта Волкова, д. 4А, стр. 8	18,6	Снос/ реконструкция
				77:09:0004023:2078	г. Москва, ул. Космонавта Волкова, д. 4А, стр. 3	16,6	Снос/ реконструкция
				77:09:0004023:2398	г. Москва, Космонавта Волкова ул., д. 4А	20,3	Снос/ реконструкция
				77:09:0003018:10449	г. Москва, улица Космонавта Волкова, д. 4А, стр. 10	17,3	Снос/ реконструкция
				77:09:0003018:10450	г. Москва, ул. Космонавта Волкова, д. 4А, стр. 10	17,4	Снос/ реконструкция
				77:09:0003018:10451	г. Москва, улица Космонавта Волкова, дом 4А, стр. 10	18,8	Снос/ реконструкция
				77:09:0003018:10452	г. Москва, ул. Космонавта Волкова, д. 4А, стр. 10	16,8	Снос/ реконструкция
				77:09:0003018:10453	г. Москва, ул. Космонавта Волкова, д. 4А, стр. 10	19,7	Снос/ реконструкция
				77:09:0003018:10454	г. Москва, улица Космонавта Волкова, дом 4А, стр. 10	16,8	Снос/ реконструкция

№ п/п	Кадастровый номер земельного участка	Адрес (местоположение) земельного участка	Площадь земельного участка, кв.м	Кадастровый номер объекта капитального строительства, расположенного на земельном участке	Адрес объекта капитального строительства	Площадь объекта капиталь- ного стройтель- ства, кв.м	Сведения о сносе/ реконструкции/ сохранении объектов капитального строительства
1	2	3	4	5	6	7	8
				77:09:0003018:10456	г. Москва, ул. Космонавта Волкова, д. 4А, стр. 10	18,1	Снос/ реконструкция
				77:09:0003018:10458	г. Москва, улица Космонавта Волкова, дом 4А, стр. 10	17,8	Снос/ реконструкция
				77:09:0003018:10459	г. Москва, ул. Космонавта Волкова, д. 4А, стр. 10	20	Снос/ реконструкция
				77:09:0003018:10460	г. Москва, улица Космонавта Волкова, дом 4А, стр. 10	17,3	Снос/ реконструкция
				77:09:0003018:10461	г. Москва, улица Космонавта Волкова, дом 4А, стр. 10	17,5	Снос/ реконструкция
				77:09:0003018:10463	г. Москва, ул. Космонавта Волкова, д. 4А, стр. 10	17,1	Снос/ реконструкция
				77:09:0003018:10464	г. Москва, ул. Космонавта Волкова, д. 4А, стр. 10	17,2	Снос/ реконструкция
				77:09:0003018:10465	г. Москва, улица Космонавта Волкова, дом 4А, стр. 10	16,3	Снос/ реконструкция
				77:09:0003018:10466	г. Москва, улица Космонавта Волкова, дом 4А, стр. 10	16,6	Снос/ реконструкция
				77:09:0003018:10467	г. Москва, ул. Космонавта Волкова, д. 4А, стр. 10	17,7	Снос/ реконструкция
				77:09:0003018:10468	г. Москва, улица Космонавта Волкова, дом 4А, стр. 10	18,5	Снос/ реконструкция
				77:09:0003018:10469	г. Москва, ул. Космонавта Волкова, д. 4А, стр. 10	21,8	Снос/ реконструкция
				77:09:0003018:10470	г. Москва, ул. Космонавта Волкова, д. 4А, стр. 10	16,8	Снос/ реконструкция
				77:09:0003018:10471	г. Москва, улица Космонавта Волкова, дом 4А, стр. 10	18,9	Снос/ реконструкция
				77:09:0003018:10472	г. Москва, ул. Космонавта Волкова, д. 4А, стр. 11	17	Снос/ реконструкция
				77:09:0003018:10473	г. Москва, ул. Космонавта Волкова, д. 4А, стр. 11	16,2	Снос/ реконструкция

№ п/п	Кадастровый номер земельного участка	Адрес (местоположение) земельного участка	Площадь земельного участка, кв.м	Кадастровый номер объекта капитального строительства, расположенного на земельном участке	Адрес объекта капитального строительства	Площадь объекта капиталь- ного строитель- ства, кв.м	Сведения о сносе/ реконструкции/ сохранении объектов капитального строительства
1	2	3	4	5	6	7	8
				77:09:0003018:10474	г. Москва, улица Космонавта Волкова, дом 4А, стр. 11	18,1	Снос/ реконструкция
				77:09:0003018:10475	г. Москва, ул. Космонавта Волкова, д. 4А, стр. 11	18,4	Снос/ реконструкция
				77:09:0003018:10477	г. Москва, улица Космонавта Волкова, дом 4А, стр. 11	17,1	Снос/ реконструкция
				77:09:0003018:10478	г. Москва, улица Космонавта Волкова, дом 4А, стр. 11	16,3	Снос/ реконструкция
				77:09:0003018:10479	г. Москва, улица Космонавта Волкова, дом 4А, стр. 11	17,1	Снос/ реконструкция
				77:09:0003018:10480	г. Москва, улица Космонавта Волкова, дом 4А, стр. 11	16,1	Снос/ реконструкция
				77:09:0003018:10481	г. Москва, ул. Космонавта Волкова, д. 4А, стр. 11	15,9	Снос/ реконструкция
				77:09:0003018:10482	г. Москва, ул. Космонавта Волкова, д. 4А, строение 11	17,9	Снос/ реконструкция
				77:09:0003018:10484	г. Москва, ул. Космонавта Волкова, д. 4А, стр. 11	21,1	Снос/ реконструкция
				77:09:0003018:10485	г. Москва, ул. Космонавта Волкова, д. 4А, стр. 11	17,2	Снос/ реконструкция
				77:09:0003018:10486	г. Москва, ул. Космонавта Волкова, д. 4А, стр. 11	15,3	Снос/ реконструкция
				77:09:0003018:10487	г. Москва, ул. Космонавта Волкова, д. 4А, стр. 11	16,4	Снос/ реконструкция
				77:09:0003018:10489	г. Москва, ул. Космонавта Волкова, д. 4А, стр. 11	17,3	Снос/ реконструкция
				77:09:0003018:10490	г. Москва, улица Космонавта Волкова, дом 4А, стр.11	17,8	Снос/ реконструкция
				77:09:0003018:10491	г. Москва, ул. Космонавта Волкова, д. 4А, стр. 11	16,6	Снос/ реконструкция
				77:09:0003018:10494	г. Москва, ул. Космонавта Волкова, д. 4А, стр. 11	17	Снос/ реконструкция



№ п/п	Кадастровый номер земельного участка	Адрес (местоположение) земельного участка	Площадь земельного участка, кв.м	Кадастровый номер объекта капитального строительства, расположенного на земельном участке	Адрес объекта капитального строительства	Площадь объекта капиталь- ного стройтель- ства, кв.м	Сведения о сносе/ реконструкции/ сохранении объектов капитального строительства
1	2	3	4	5	6	7	8
				77:09:0003018:10495	г. Москва, улица Космонавта Волкова, дом 4А, стр. 11	17	Снос/ реконструкция
				77:09:0003018:10497	г. Москва, ул. Космонавта Волкова, д. 4А, стр. 11	18,1	Снос/ реконструкция
				77:09:0003018:10498	г. Москва, улица Космонавта Волкова, дом 4А, стр. 11	17,1	Снос/ реконструкция
				77:09:0003018:10499	г. Москва, улица Космонавта Волкова, дом 4А, стр. 11	16,6	Снос/ реконструкция
				77:09:0003018:10501	г. Москва, ул. Космонавта Волкова, д. 4А, стр. 11	16,6	Снос/ реконструкция
				77:09:0003018:10504	г. Москва, ул. Космонавта Волкова, д. 4А, стр. 11	16,5	Снос/ реконструкция
				77:09:0003018:10507	г. Москва, ул. Космонавта Волкова, д. 4А, стр. 11	15,9	Снос/ реконструкция
				77:09:0003018:10508	г. Москва, ул. Космонавта Волкова, д. 4А, стр. 11	17,4	Снос/ реконструкция
				77:09:0003018:10509	г. Москва, улица Космонавта Волкова, дом 4А, стр. 11	16,3	Снос/ реконструкция
				77:09:0003018:10510	г. Москва, улица Космонавта Волкова, дом 4А, стр. 11	16,2	Снос/ реконструкция
				77:09:0003018:10511	г. Москва, улица Космонавта Волкова, дом 4А, стр. 11	16,1	Снос/ реконструкция
				77:09:0003018:10512	г. Москва, улица Космонавта Волкова, дом 4А, стр. 12	18	Снос/ реконструкция
				77:09:0003018:10513	г. Москва, ул. Космонавта Волкова, д. 4А, стр. 12	17,2	Снос/ реконструкция
				77:09:0003018:10514	г. Москва, улица Космонавта Волкова, дом 4А, стр. 12	18,4	Снос/ реконструкция
				77:09:0003018:10516	г. Москва, улица Космонавта Волкова, дом 4А, стр. 12	19,1	Снос/ реконструкция
				77:09:0003018:10517	г. Москва, ул. Космонавта Волкова, д. 4А, стр. 12	16,4	Снос/ реконструкция

№ п/п	Кадастровый номер земельного участка	Адрес (местоположение) земельного участка	Площадь земельного участка, кв.м	Кадастровый номер объекта капитального строительства, расположенного на земельном участке	Адрес объекта капитального строительства	Площадь объекта капиталь- ного строитель- ства, кв.м	Сведения о сносе/ реконструкции/ сохранении объектов капитального строительства
1	2	3	4	5	6	7	8
				77:09:0003018:10518	г. Москва, улица Космонавта Волкова, дом 4А, стр. 12	18,7	Снос/ реконструкция
				77:09:0003018:10519	г. Москва, улица Космонавта Волкова, дом 4А, стр. 12	18,6	Снос/ реконструкция
				77:09:0003018:10520	г. Москва, ул. Космонавта Волкова, д. 4А, стр. 12	18,6	Снос/ реконструкция
				77:09:0003018:10521	г. Москва, ул. Космонавта Волкова, д. 4А, стр. 12	19,7	Снос/ реконструкция
				77:09:0003018:10522	г. Москва, улица Космонавта Волкова, дом 4А, стр. 17	20,3	Снос/ реконструкция
				77:09:0003018:10523	г. Москва, ул. Космонавта Волкова, д. 4А, стр. 18	17,7	Снос/ реконструкция
				77:09:0003018:10524	г. Москва, ул. Космонавта Волкова, д. 4А, стр. 18	18,2	Снос/ реконструкция
				77:09:0003018:10525	г. Москва, улица Космонавта Волкова, дом 4А, стр. 2	15,8	Снос/ реконструкция
				77:09:0003018:10526	г. Москва, улица Космонавта Волкова, дом 4А, стр. 2	16,6	Снос/ реконструкция
				77:09:0003018:10527	г. Москва, ул. Космонавта Волкова, д. 4А, стр. 2	17	Снос/ реконструкция
				77:09:0003018:10528	г. Москва, улица Космонавта Волкова, дом 4А, стр. 2	16,5	Снос/ реконструкция
				77:09:0003018:10530	г. Москва, ул. Космонавта Волкова, д. 4А, стр. 2	16,1	Снос/ реконструкция
				77:09:0003018:10531	г. Москва, улица Космонавта Волкова, дом 4А, стр. 2	15,7	Снос/ реконструкция
				77:09:0003018:10532	г. Москва, ул. Космонавта Волкова, д. 4А, стр. 2	16,7	Снос/ реконструкция
				77:09:0003018:10533	г. Москва, улица Космонавта Волкова, дом 4А, стр. 2	18,7	Снос/ реконструкция
				77:09:0003018:10534	г. Москва, улица Космонавта Волкова, дом 4А, стр. 2	16,4	Снос/ реконструкция

№ п/п	Кадастровый номер земельного участка	Адрес (местоположение) земельного участка	Площадь земельного участка, кв.м	Кадастровый номер объекта капитального строительства, расположенного на земельном участке	Адрес объекта капитального строительства	Площадь объекта капиталь- ного строитель- ства, кв.м	Сведения о сносе/ реконструкции/ сохранении объектов капитального строительства
1	2	3	4	5	6	7	8
				77:09:0003018:10535	г. Москва, улица Космонавта Волкова, дом 4А, стр. 2	16,7	Снос/ реконструкция
				77:09:0003018:10537	г. Москва, ул. Космонавта Волкова, д. 4А, стр. 2	15,1	Снос/ реконструкция
				77:09:0003018:10538	г. Москва, ул. Космонавта Волкова, д. 4А, стр. 2	15,1	Снос/ реконструкция
				77:09:0003018:10539	г. Москва, улица Космонавта Волкова, дом 4А, стр. 2	15,2	Снос/ реконструкция
				77:09:0003018:10540	г. Москва, ул. Космонавта Волкова, д. 4А, стр. 2	15,8	Снос/ реконструкция
				77:09:0003018:10541	г. Москва, улица Космонавта Волкова, дом 4А, стр. 2	16,4	Снос/ реконструкция
				77:09:0003018:10542	г. Москва, улица Космонавта Волкова, дом 4А, стр. 2	16,1	Снос/ реконструкция
				77:09:0003018:10543	г. Москва, улица Космонавта Волкова, дом 4А, стр. 2	16,4	Снос/ реконструкция
				77:09:0003018:10544	г. Москва, ул. Космонавта Волкова, д. 4А, стр. 2	17,1	Снос/ реконструкция
				77:09:0003018:10545	г. Москва, улица Космонавта Волкова, дом 4А, стр. 2	17,4	Снос/ реконструкция
				77:09:0003018:10547	г. Москва, улица Космонавта Волкова, дом 4А, стр. 2	15,3	Снос/ реконструкция
				77:09:0003018:10548	г. Москва, улица Космонавта Волкова, дом 4А, стр. 2	16,1	Снос/ реконструкция
				77:09:0003018:10549	г. Москва, ул. Космонавта Волкова, д. 4А, стр. 2	15,3	Снос/ реконструкция
				77:09:0003018:10562	Российская Федерация, город Москва, ул. Космонавта Волкова, д. 4А, стр. 20	19,7	Снос/ реконструкция
				77:09:0003018:10563	г. Москва, улица Космонавта Волкова, дом 4А, стр. 20	18,2	Снос/ реконструкция

№ п/п	Кадастровый номер земельного участка	Адрес (местоположение) земельного участка	Площадь земельного участка, кв.м	Кадастровый номер объекта капитального строительства, расположенного на земельном участке	Адрес объекта капитального строительства	Площадь объекта капиталь- ного строитель- ства, кв.м	Сведения о сносе/ реконструкции/ сохранении объектов капитального строительства
1	2	3	4	5	6	7	8
				77:09:0003018:10564	г. Москва, ул. Космонавта Волкова, д. 4А, стр. 20	19,3	Снос/ реконструкция
				77:09:0003018:10565	г. Москва, ул. Космонавта Волкова, д. 4А, стр. 21	26,6	Снос/ реконструкция
				77:09:0003018:10567	Российская Федерация, город Москва, ул. Космонавта Волкова, д. 4А, стр. 25	16,4	Снос/ реконструкция
				77:09:0003018:10568	г. Москва, ул. Космонавта Волкова, д. 4А, стр. 26	16,2	Снос/ реконструкция
				77:09:0003018:10569	г. Москва, ул. Космонавта Волкова, д. 4А, стр. 26	16,6	Снос/ реконструкция
				77:09:0003018:10570	Российская Федерация, город Москва, ул. Космонавта Волкова, д. 4А, стр. 26	16,1	Снос/ реконструкция
				77:09:0003018:10571	г. Москва, ул. Космонавта Волкова, д. 4А, стр. 26	15,7	Снос/ реконструкция
				77:09:0003018:10572	г. Москва, ул. Космонавта Волкова, д. 4А, стр. 27	18,6	Снос/ реконструкция
				77:09:0003018:10573	г. Москва, ул. Космонавта Волкова, д. 4А, стр. 3	16,4	Снос/ реконструкция
				77:09:0003018:10574	г. Москва, ул. Космонавта Волкова, д. 4А, стр. 43	46,6	Снос/ реконструкция
				77:09:0003018:10575	г. Москва, ул. Космонавта Волкова, д. 4А, стр. 5	16,5	Снос/ реконструкция
				77:09:0003018:10576	г. Москва, улица Космонавта Волкова, дом 4А, стр. 5	17,2	Снос/ реконструкция
				77:09:0003018:10577	г. Москва, ул. Космонавта Волкова, д. 4А, стр. 5	16,2	Снос/ реконструкция
				77:09:0003018:10579	г. Москва, улица Космонавта Волкова, дом 4А, стр. 5	17,5	Снос/ реконструкция

№ п/п	Кадастровый номер земельного участка	Адрес (местоположение) земельного участка	Площадь земельного участка, кв.м	Кадастровый номер объекта капитального строительства, расположенного на земельном участке	Адрес объекта капитального строительства	Площадь объекта капиталь- ного строитель- ства, кв.м	Сведения о сносе/ реконструкции/ сохранении объектов капитального строительства
1	2	3	4	5	6	7	8
				77:09:0003018:10580	г. Москва, ул. Космонавта Волкова, д. 4А, стр. 5	16,4	Снос/ реконструкция
				77:09:0003018:10581	г. Москва, ул. Космонавта Волкова, д. 4А, стр. 5	17,1	Снос/ реконструкция
				77:09:0003018:10582	г. Москва, ул. Космонавта Волкова, д. 4А, стр. 5	17,3	Снос/ реконструкция
				77:09:0003018:10583	г. Москва, ул. Космонавта Волкова, д. 4А, стр. 5	17	Снос/ реконструкция
				77:09:0003018:10585	г. Москва, ул. Космонавта Волкова, д. 4А, стр. 5	16,3	Снос/ реконструкция
				77:09:0003018:10587	г. Москва, улица Космонавта Волкова, дом 4А, стр. 5	16,7	Снос/ реконструкция
				77:09:0003018:10588	Российская Федерация, город Москва, ул. Космонавта Волкова, д. 4А, стр. 5	16,7	Снос/ реконструкция
				77:09:0003018:10590	г. Москва, улица Космонавта Волкова, дом 4А, стр. 5	16,8	Снос/ реконструкция
				77:09:0003018:10592	Российская Федерация, город Москва, ул. Космонавта Волкова, д. 4А, стр. 5	16,9	Снос/ реконструкция
				77:09:0003018:10594	г. Москва, улица Космонавта Волкова, дом 4А, стр. 5	16,9	Снос/ реконструкция
				77:09:0003018:10596	г. Москва, ул. Космонавта Волкова, д. 4А, стр. 6	15,9	Снос/ реконструкция
				77:09:0003018:10597	г. Москва, ул. Космонавта Волкова, д. 4А, стр. 6	16	Снос/ реконструкция
				77:09:0003018:10598	г. Москва, ул. Космонавта Волкова, д. 4А, стр. 6	16	Снос/ реконструкция
				77:09:0003018:10599	г. Москва, улица Космонавта Волкова, дом 4А, стр. 6	15,5	Снос/ реконструкция

№ п/п	Кадастровый номер земельного участка	Адрес (местоположение) земельного участка	Площадь земельного участка, кв.м	Кадастровый номер объекта капитального строительства, расположенного на земельном участке	Адрес объекта капитального строительства	Площадь объекта капиталь- ного строитель- ства, кв.м	Сведения о сносе/ реконструкции/ сохранении объектов капитального строительства
1	2	3	4	5	6	7	8
				77:09:0003018:10600	г. Москва, ул. Космонавта Волкова, д. 4А, стр. 6	14,2	Снос/ реконструкция
				77:09:0003018:10601	г. Москва, улица Космонавта Волкова, дом 4А, стр. 6	15,8	Снос/ реконструкция
				77:09:0003018:10602	г. Москва, ул. Космонавта Волкова, д. 4А, стр. 6	15,8	Снос/ реконструкция
				77:09:0003018:10603	г. Москва, улица Космонавта Волкова, дом 4А, стр. 6	16,2	Снос/ реконструкция
				77:09:0003018:10604	г. Москва, улица Космонавта Волкова, дом 4А, стр. 6	16,6	Снос/ реконструкция
				77:09:0003018:10605	г. Москва, ул. Космонавта Волкова, д. 4А, стр. 6	16,2	Снос/ реконструкция
				77:09:0003018:10606	г. Москва, ул. Космонавта Волкова, д. 4А, стр. 7	16,1	Снос/ реконструкция
				77:09:0003018:10607	г. Москва, ул. Космонавта Волкова, д. 4А, стр. 7	17,1	Снос/ реконструкция
				77:09:0003018:10608	г. Москва, ул. Космонавта Волкова, д. 4А, стр. 7	19,1	Снос/ реконструкция
				77:09:0003018:10609	г. Москва, улица Космонавта Волкова, дом 4А, стр. 7	16,2	Снос/ реконструкция
				77:09:0003018:10610	г. Москва, ул. Космонавта Волкова, д. 4А, стр. 7	16,4	Снос/ реконструкция
				77:09:0003018:10613	г. Москва, ул. Космонавта Волкова, д. 4А, стр. 7	16,4	Снос/ реконструкция
				77:09:0003018:10615	г. Москва, ул. Космонавта Волкова, д. 4А, стр. 8	15,7	Снос/ реконструкция
				77:09:0003018:10616	Российская Федерация, город Москва, ул. Космонавта Волкова, д. 4А, стр. 8	16,4	Снос/ реконструкция
				77:09:0003018:10617	г. Москва, улица Космонавта Волкова, д. 4А, стр. 8	16,3	Снос/ реконструкция



№ п/п	Кадастровый номер земельного участка	Адрес (местоположение) земельного участка	Площадь земельного участка, кв.м	Кадастровый номер объекта капитального строительства, расположенного на земельном участке	Адрес объекта капитального строительства	Площадь объекта капиталь- ного строитель- ства, кв.м	Сведения о сносе/ реконструкции/ сохранении объектов капитального строительства
1	2	3	4	5	6	7	8
				77:09:0003018:10619	г. Москва, ул. Космонавта Волкова, д. 4А, стр. 8	16,2	Снос/ реконструкция
				77:09:0003018:10620	г. Москва, ул. Космонавта Волкова, д. 4А, стр. 8	17,6	Снос/ реконструкция
				77:09:0003018:10621	г. Москва, ул. Космонавта Волкова, д. 4А, стр. 8	17,6	Снос/ реконструкция
				77:09:0003018:10622	г. Москва, ул. Космонавта Волкова, д. 4А, стр. 8	18,1	Снос/ реконструкция
				77:09:0003018:10623	г. Москва, улица Космонавта Волкова, д. 4А, стр. 8	16,8	Снос/ реконструкция
				77:09:0003018:10624	г. Москва, улица Космонавта Волкова, д. 4А, стр. 8	17,9	Снос/ реконструкция
				77:09:0003018:10627	г. Москва, улица Космонавта Волкова, д. 4А, стр. 8	18,3	Снос/ реконструкция
				77:09:0003018:10628	г. Москва, ул. Космонавта Волкова, д. 4А, стр. 8	17,4	Снос/ реконструкция
				77:09:0003018:10629	г. Москва, ул. Космонавта Волкова, д. 4А, стр. 8	16,7	Снос/ реконструкция
				77:09:0003018:10630	г. Москва, ул. Космонавта Волкова, д. 4А, стр. 8	16,3	Снос/ реконструкция
				77:09:0003018:10631	г. Москва, улица Космонавта Волкова, д. 4А, стр. 8	16	Снос/ реконструкция
				77:09:0003018:10632	г. Москва, ул. Космонавта Волкова, д. 4А, стр. 8	15,3	Снос/ реконструкция
				77:09:0003018:10634	г. Москва, ул. Космонавта Волкова, д. 4А, стр. 8	16,2	Снос/ реконструкция
				77:09:0003018:10635	г. Москва, ул. Космонавта Волкова, д. 4А, стр. 8	17,5	Снос/ реконструкция
				77:09:0003018:10638	Российская Федерация, город Москва, ул. Космонавта Волкова, д. 4А, стр. 8	17,3	Снос/ реконструкция

№ п/п	Кадастровый номер земельного участка	Адрес (местоположение) земельного участка	Площадь земельного участка, кв.м	Кадастровый номер объекта капитального строительства, расположенного на земельном участке	Адрес объекта капитального строительства	Площадь объекта капиталь- ного строитель- ства, кв.м	Сведения о сносе/ реконструкции/ сохранении объектов капитального строительства
1	2	3	4	5	6	7	8
				77:09:0003018:10639	г. Москва, ул. Космонавта Волкова, д. 4А, стр. 8	16,3	Снос/ реконструкция
				77:09:0003018:10640	г. Москва, ул. Космонавта Волкова, д. 4А, стр. 8	16,6	Снос/ реконструкция
				77:09:0003018:10642	г. Москва, ул. Космонавта Волкова, д. 4А, стр. 8	19,4	Снос/ реконструкция
				77:09:0003018:10643	г. Москва, улица Космонавта Волкова, д. 4А, стр. 8	18,2	Снос/ реконструкция
				77:09:0003018:10645	г. Москва, ул. Космонавта Волкова, д. 4А, стр. 8	16,3	Снос/ реконструкция
				77:09:0003018:10646	г. Москва, ул. Космонавта Волкова, д. 4А, стр. 8	18,1	Снос/ реконструкция
				77:09:0003018:10647	г. Москва, ул. Космонавта Волкова, д. 4А, строение 8, этаж 1, комната 1 – гараж-бокс 80	17,3	Снос/ реконструкция
				77:09:0003018:10648	г. Москва, ул. Космонавта Волкова, д. 4А, стр. 8	17,9	Снос/ реконструкция
				77:09:0003018:10649	г. Москва, ул. Космонавта Волкова, д. 4А, стр. 8	18,9	Снос/ реконструкция
				77:09:0003018:10650	г. Москва, улица Космонавта Волкова, д. 4А, стр. 8	17,3	Снос/ реконструкция
				77:09:0003018:10651	Российская Федерация, город Москва, ул. Космонавта Волкова, д. 4А, стр. 8	16,3	Снос/ реконструкция
				77:09:0003018:10656	г. Москва, улица Космонавта Волкова, д. 4А, стр. 8	18,6	Снос/ реконструкция
				77:09:0003018:10657	г. Москва, улица Космонавта Волкова, д. 4А, стр. 8	19	Снос/ реконструкция
				77:09:0003018:10660	г. Москва, ул. Космонавта Волкова, д. 4А, стр. 9	17,9	Снос/ реконструкция

№ п/п	Кадастровый номер земельного участка	Адрес (местоположение) земельного участка	Площадь земельного участка, кв.м	Кадастровый номер объекта капитального строительства, расположенного на земельном участке	Адрес объекта капитального строительства	Площадь объекта капиталь- ного строитель- ства, кв.м	Сведения о сносе/ реконструкции/ сохранении объектов капитального строительства
1	2	3	4	5	6	7	8
				77:09:0003018:10661	г. Москва, ул. Космонавта Волкова, д. 4А, стр. 9	18,2	Снос/ реконструкция
				77:09:0003018:10662	г. Москва, улица Космонавта Волкова, дом 4А, стр. 9	18,6	Снос/ реконструкция
				77:09:0003018:10664	г. Москва, ул. Космонавта Волкова, д. 4А, стр. 9	18,1	Снос/ реконструкция
				77:09:0003018:10665	г. Москва, ул. Космонавта Волкова, д. 4А, стр. 9	17,8	Снос/ реконструкция
				77:09:0003018:10667	г. Москва, ул. Космонавта Волкова, д. 4А, стр. 9	18,8	Снос/ реконструкция
				77:09:0003018:10668	г. Москва, ул. Космонавта Волкова, д. 4А, стр. 9	18,4	Снос/ реконструкция
				77:09:0003018:10670	г. Москва, улица Космонавта Волкова, дом 4А, стр. 9	17,9	Снос/ реконструкция
				77:09:0003018:10671	г. Москва, улица Космонавта Волкова, дом 4А, стр. 9	16,6	Снос/ реконструкция
				77:09:0003018:10672	г. Москва, ул. Космонавта Волкова, д. 4А, стр. 9	18,8	Снос/ реконструкция
				77:09:0003018:10673	г. Москва, ул. Космонавта Волкова, д. 4А, стр. 9	18,8	Снос/ реконструкция
				77:09:0003018:10674	г. Москва, улица Космонавта Волкова, дом 4А, стр. 9	18,2	Снос/ реконструкция
				77:09:0003018:10675	г. Москва, ул. Космонавта Волкова, д. 4А, стр. 9	20,2	Снос/ реконструкция
				77:09:0003018:10676	г. Москва, ул. Космонавта Волкова, д. 4А, стр. 9	20,4	Снос/ реконструкция
				77:09:0003018:10677	Российская Федерация, город Москва, ул. Космонавта Волкова, д. 4А, стр. 9	19,4	Снос/ реконструкция

№ п/п	Кадастровый номер земельного участка	Адрес (местоположение) земельного участка	Площадь земельного участка, кв.м	Кадастровый номер объекта капитального строительства, расположенного на земельном участке	Адрес объекта капитального строительства	Площадь объекта капиталь- ного строитель- ства, кв.м	Сведения о сносе/ реконструкции/ сохранении объектов капитального строительства
1	2	3	4	5	6	7	8
				77:09:0003018:10937	г. Москва, ул. Космонавта Волкова, д. 4А, стр. 9	20	Снос/ реконструкция
				77:09:0003020:6364	г. Москва, ул. Космонавта Волкова, д. 4А, стр. 26	31,2	Снос/ реконструкция
4	77:09:0004023:78	г. Москва, ул. Космонавта Волкова, вл. 2	196,73	Объекты капитального строительства отсутствуют			
5	Территории, в границах которых земельные участки не сформированы	-	147,45	Объекты капитального строительства отсутствуют			

**Сообщение о планируемом изъятии для государственных нужд объектов недвижимого имущества в целях комплексного развития территорий нежилкой застройки города Москвы, расположенных по адресам: г. Москва, Егорьевский пр., влд. 2–7, ул. Люблинская, влд. 82**

Цель изъятия для государственных нужд объектов недвижимого имущества – освобождение территории в целях комплексного развития территорий нежилкой застройки города Москвы, расположенных по адресам: г. Москва, Егорьевский пр., влд. 2–7, ул. Люблинская, влд. 82 (Далее – КРТ).

Решение о КРТ утверждено постановлением Правительства Москвы от 21.11.2025 № 2803-ПП «О комплексном развитии территорий нежилкой застройки города Москвы, расположенных по адресам: г. Москва, Егорьевский пр., влд. 2–7, ул. Люблинская, влд. 82».

Изъятие и предоставление возмещения за изымаемые объекты недвижимого имущества будет происходить в рамках действующего законодательства в соответствии со статьей 56.12 Земельного кодекса Российской Федерации, статьями 279 и 281 Гражданского кодекса Российской Федерации, постановлением Правительства Москвы от 23.12.2015 № 941-ПП «Об утверждении порядков взаимодействия органов исполнительной власти города Москвы, а также организаций при осуществлении мероприятий, направленных на обеспечение освобождения территорий города Москвы, и признании утратившими силу правовых актов города Москвы».

Графическое описание местоположения границ КРТ, а также перечень кадастровых номеров земельных участков, подлежащих изъятию, с расположенными в их границах объектов недвижимого имущества, прилагается.

Заинтересованные лица могут получить информацию о предполагаемом изъятии земельных участков и (или) иных объектов недвижимого имущества для государственных нужд по телефону: 8 (495) 957-75-00.

В соответствии с п. 1.6 постановления Правительства Москвы от 21.11.2025 № 2803-ПП реализация решения о комплексном развитии территории в части организации и проведения мероприятий по освобождению и подготовке территории осуществляется по результатам торгов.

Правообладатели подлежащих изъятию объектов недвижимого имущества, права которых не зарегистрированы, могут подать заявления об учете прав на объекты недвижимого имущества с приложением копий документов, подтверждающих права на указанные объекты недвижимого имущества. Такие заявления могут быть направлены заказным письмом с уведомлением о вручении в адрес Департамента городского имущества города Москвы по адресу: 125993, г. Москва, 1-й Красногвардейский проезд, д. 21, стр. 1.

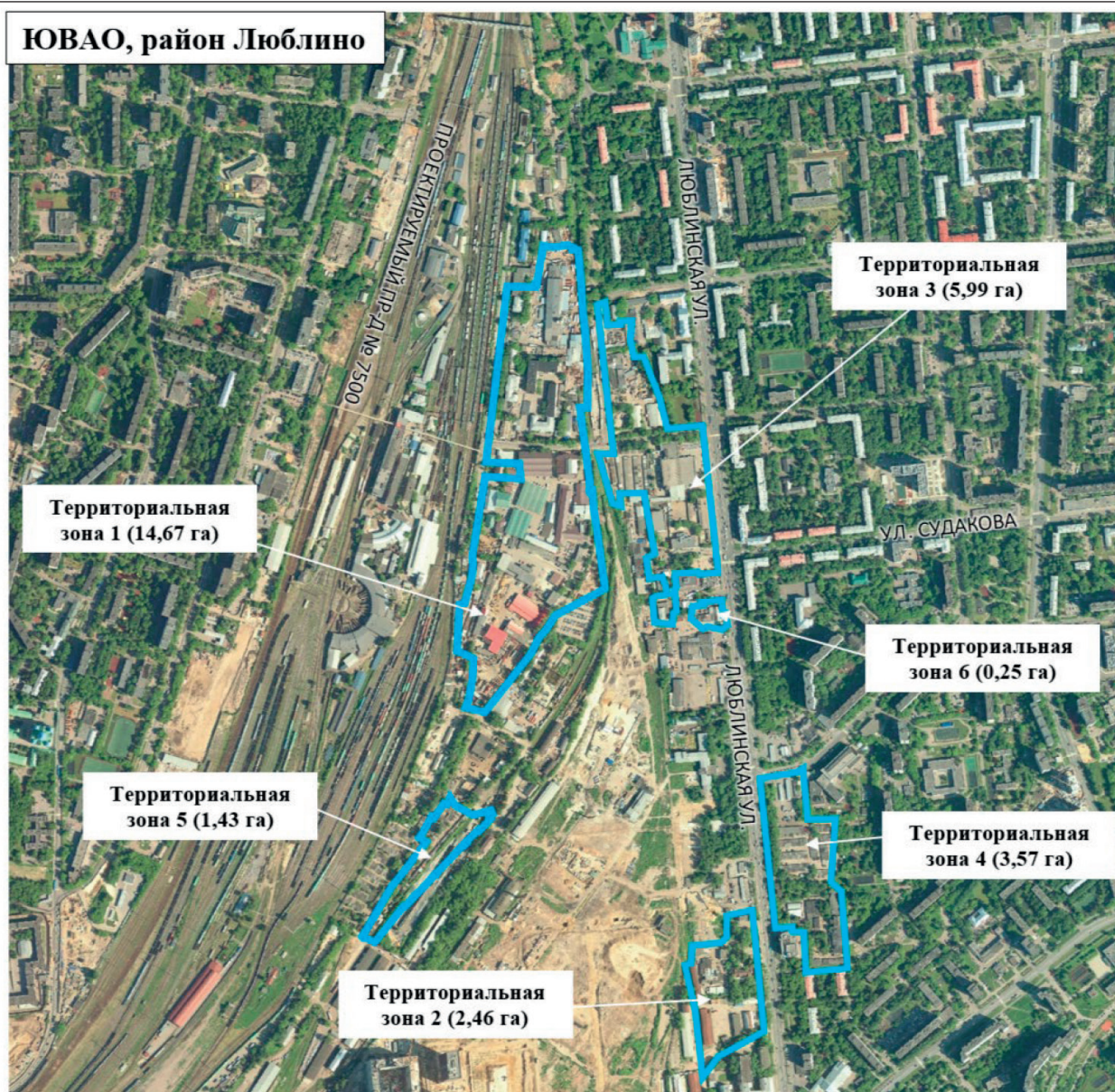


Приложение 1  
к постановлению Правительства Москвы  
от 21 ноября 2025 г. № 2803-ПП

Графическое описание местоположения границ, основные виды разрешенного использования земельных участков и объектов капитального строительства, предельные параметры разрешенного строительства, реконструкции объектов капитального строительства, обязательства лица, реализующего решение о комплексном развитии территорий нежилой застройки города Москвы

1. Графическое описание местоположения границ комплексного развития территорий нежилой застройки города Москвы, расположенных по адресам: г. Москва, Егорьевский пр., влд. 2-7, ул. Люблинская, влд. 82

**ЮВАО, район Люблино**



Условные обозначения:



Границы территорий нежилой застройки города Москвы, подлежащих комплексному развитию, общей площадью 28,37 га

Приложение 2  
к постановлению Правительства Москвы  
от 21 ноября 2025 г. № 2803-ПП

Перечень земельных участков и расположенных на них объектов капитального строительства в границах комплексного развития территорий  
нежилой застройки города Москвы, расположенных по адресам: г. Москва, Егорьевский пр., влд. 2-7, ул. Люблинская, влд. 82, в том числе  
перечень объектов капитального строительства, подлежащих сносу, реконструкции или сохранению

№ п/п	Кадастровый номер земельного участка	Адрес (местоположение) земельного участка	Площадь земельного участка, кв.м	Кадастровый номер объекта капитального строительства, расположенного на земельном участке	Адрес объекта капитального строительства	Площадь объекта капиталь- ного строитель- ства, кв.м	Сведения о сносе/ реконструкции/ сохранении объектов капитального строительства
1	2	3	4	5	6	7	8
				77:04:0003010:1178	Российская Федерация, город Москва, вн.тер.г. муниципальный округ Люблино, улица Егорьевская, дом 7, строение 21	96,6	Снос/ реконструкция
				77:04:0003010:1181	Российская Федерация, город Москва, вн.тер.г. муниципальный округ Люблино, Егорьевская, дом 7, строение 13	471,5	Снос/ реконструкция
1	77:04:0003010:36	Российская Федерация, город Москва, вн.тер.г. муниципальный округ Люблино, Егорьевская, земельный участок 7	32 440	77:04:0003010:1168	Российская Федерация, город Москва, вн.тер.г. муниципальный округ Люблино, Егорьевская, дом 7, строение 15	567,7	Снос/ реконструкция
				77:04:0003010:1167	Российская Федерация, город Москва, вн.тер.г. муниципальный округ Люблино, Егорьевская, дом 7, строение 19	144,5	Снос/ реконструкция
				77:04:0003010:1169	Российская Федерация, город Москва, вн.тер.г. муниципальный округ Люблино, Егорьевская, дом 7, строение 18	198,7	Снос/ реконструкция



№ п/п	Кадастровый номер земельного участка	Адрес (местоположение) земельного участка	Площадь земельного участка, кв.м	Кадастровый номер объекта капитального строительства, расположенного на земельном участке	Адрес объекта капитального строительства	Площадь объекта капиталь- ного строитель- ства, кв.м	Сведения о сносе/ реконструкции/ сохранении объектов капитального строительства
1	2	3	4	5	6	7	8
				77:04:0003010:1171	Российская Федерация, город Москва, вн.тер.г. муниципальный округ Люблино, Егорьевская, дом 7, строение 17	19,8	Снос/ реконструкция
				77:04:0003010:1173	Российская Федерация, город Москва, вн.тер.г. муниципальный округ Люблино, Егорьевская, дом 7, строение 2	13,1	Снос/ реконструкция
				77:04:0003010:1172	Российская Федерация, город Москва, вн.тер.г. муниципальный округ Люблино, Егорьевская, дом 7, строение 5	20,1	Снос/ реконструкция
				77:04:0003010:1234	Российская Федерация, город Москва, вн.тер.г. муниципальный округ Люблино, Егорьевская, дом 7, строение 12	322,8	Снос/ реконструкция
				77:04:0003010:1235	Российская Федерация, город Москва, вн.тер.г. муниципальный округ Люблино, Егорьевская, дом 7, строение 8	16,6	Снос/ реконструкция
				77:04:0003010:1274	Российская Федерация, город Москва, вн.тер.г. муниципальный округ Люблино, платформа Депо, дом 6, строение 8	992,3	Снос/ реконструкция
				77:04:0003010:3351	Российская Федерация, город Москва, вн.тер.г. муниципальный округ Люблино, Егорьевская, дом 7, строение 22	34	Снос/ реконструкция

№ п/п	Кадастровый номер земельного участка	Адрес (местоположение) земельного участка	Площадь земельного участка, кв.м	Кадастровый номер объекта капитального строительства, расположенного на земельном участке	Адрес объекта капитального строительства	Площадь объекта капиталь- ного строитель- ства, кв.м	Сведения о сносе/ реконструкции/ сохранении объектов капитального строительства
1	2	3	4	5	6	7	8
				77:04:0003010:3340	Российская Федерация, город Москва, вн.тер.г. муниципальный округ Люблино, Егорьевская, дом 7, строение 16	1 842,2	Снос/ реконструкция
				77:04:0003010:1176 (часть)	Российская Федерация, город Москва, вн.тер.г. муниципальный округ Люблино, Егорьевская, дом 7, строение 6	331,1	Снос/ реконструкция
				77:04:0003018:1130	Российская Федерация, город Москва, вн.тер.г. муниципальный округ Люблино, Егорьевская, дом 7, строение 7	234,4	Снос/ реконструкция
				77:04:0003010:1174	Российская Федерация, город Москва, вн.тер.г. муниципальный округ Люблино, Егорьевская, дом 7, строение 3	525,6	Снос/ реконструкция
				77:04:0003010:1165	Российская Федерация, город Москва, вн.тер.г. муниципальный округ Люблино, Егорьевская, дом 7, строение 10	4 759,7	Снос/ реконструкция
				77:04:0003010:1166	Российская Федерация, город Москва, вн.тер.г. муниципальный округ Люблино, Егорьевская, дом 7, строение 1	6,9	Снос/ реконструкция
				77:04:0003010:1170	Российская Федерация, город Москва, вн.тер.г. муниципальный округ Люблино, Егорьевская, дом 7, строение 20	32,3	Снос/ реконструкция

№ п/п	Кадастровый номер земельного участка	Адрес (местоположение) земельного участка	Площадь земельного участка, кв.м	Кадастровый номер объекта капитального строительства, расположенного на земельном участке	Адрес объекта капитального строительства	Площадь объекта капиталь- ного строитель- ства, кв.м	Сведения о сносе/ реконструкции/ сохранении объектов капитального строительства
1	2	3	4	5	6	7	8
				77:04:0003010:1180	Российская Федерация, город Москва, вн.тер.г. муниципальный округ Люблино, Егорьевская, дом 7, строение 11	399,5	Снос/ реконструкция
				77:04:0003010:1179	Российская Федерация, город Москва, вн.тер.г. муниципальный округ Люблино, Егорьевская, дом 7, строение 14	224,5	Снос/ реконструкция
				77:04:0003010:1175	Российская Федерация, город Москва, вн.тер.г. муниципальный округ Люблино, Егорьевская, дом 7, строение 4	152,9	Снос/ реконструкция
				77:04:0003010:2997	г. Москва, Егорьевская ул., вл. 7	-	Снос/ реконструкция
2	77:04:0003018:174	Адресные ориентиры: Курское направление железной дороги дополнительный участок № 7 Д	318	Объекты капитального строительства отсутствуют			
3	77:04:0003010:3037	г. Москва, Егорьевский проезд, вл. 3Ж, стр. 6	3 333	77:04:0003010:1050	Российская Федерация, город Москва, вн.тер.г. муниципальный округ Люблино, проезд Егорьевский, дом 3Ж, строение 6	6 678,1	Снос/ реконструкция
				77:04:0003010:1176 (часть)	Российская Федерация, город Москва, вн.тер.г. муниципальный округ Люблино, Егорьевская, дом 7, строение 6	331,1	Снос/ реконструкция

№ п/п	Кадастровый номер земельного участка	Адрес (местоположение) земельного участка	Площадь земельного участка, кв.м	Кадастровый номер объекта капитального строительства, расположенного на земельном участке	Адрес объекта капитального строительства	Площадь объекта капиталь- ного строитель- ства, кв.м	Сведения о сносе/ реконструкции/ сохранении объектов капитального строительства
1	2	3	4	5	6	7	8
4	77:04:0003010:3038	г. Москва, Егорьевский проезд, вл. 3Ж, стр. 3, 8	5 559	77:04:0003010:1183	Российская Федерация, город Москва, вн.тер.г. муниципальный округ Люблино, проезд Егорьевский, дом 3Ж, строение 3	304,1	Снос/ реконструкция
				77:04:0003010:1187	Российская Федерация, город Москва, вн.тер.г. муниципальный округ Люблино, проезд Егорьевский, дом 3Ж, строение 8	2 753,3	Снос/ реконструкция
5	77:04:0003010:86	Местоположение установлено относительно ориентира, расположенного в границах участка. Почтовый адрес ориентира: г. Москва, ул. Егорьевская, вл. 15	2 251	77:04:0003010:1284	Российская Федерация, город Москва, вн.тер.г. муниципальный округ Люблино, Егорьевская, дом 15	589,1	Снос/ реконструкция
				77:04:0003010:1288	г. Москва, Егорьевская ул., д. 15	28,4	Снос/ реконструкция
6	77:04:0003010:3041	г. Москва, Егорьевский проезд, вл. 3Ж, стр. 1	59	77:04:0003010:1185	Российская Федерация, город Москва, вн.тер.г. муниципальный округ Люблино, проезд Егорьевский, дом 3Ж, строение 1	38,7	Снос/ реконструкция
				77:04:0003010:1199	Российская Федерация, город Москва, вн.тер.г. муниципальный округ Люблино, проезд Егорьевский, дом 3А, строение 1	2 005,7	Снос/ реконструкция
7	77:04:0003010:26	г. Москва, проезд Егорьевский, вл. 3/А	2 219	77:04:0003010:1198	Российская Федерация, город Москва, вн.тер.г. муниципальный округ Люблино, проезд Егорьевский, дом 3А, строение 2	69,3	Снос/ реконструкция

№ п/п	Кадастровый номер земельного участка	Адрес (местоположение) земельного участка	Площадь земельного участка, кв.м	Кадастровый номер объекта капитального строения, расположенного на земельном участке	Адрес объекта капитального строительства	Площадь объекта капитального строительства, кв.м	Сведения о сносе/реконструкции/сохранении объектов капитального строительства
1	2	3	4	5	6	7	8
8	77:04:0003010:87	Местоположение установлено относительно ориентира, расположенного в границах участка. Почтовый адрес ориентира: г. Москва, проезд Егорьевский, вл. 1А	2 457	77:04:0003010:1223	Российская Федерация, город Москва, вн.тер.г. муниципальный округ Люблино, проезд Егорьевский, дом 5, строение 2	21,2	Снос/реконструкция
				77:04:0003010:1221	Российская Федерация, город Москва, вн.тер.г. муниципальный округ Люблино, проезд Егорьевский, дом 1А, строение 3	443,6	Снос/реконструкция
				77:04:0003010:1222	Российская Федерация, город Москва, вн.тер.г. муниципальный округ Люблино, проезд Егорьевский, дом 1А, строение 4	116,9	Снос/реконструкция
9	77:04:0003010:3363	Российская Федерация, город Москва, вн.тер.г. муниципальный округ Люблино, проезд Егорьевский, земельный участок 2А/17	2 760	Объекты капитального строительства отсутствуют			
10	77:04:0003010:3318	Российская Федерация, город Москва, вн.тер.г. муниципальный округ Люблино, проезд Егорьевский, земельный участок 2А/10	2 512	77:04:0003010:1090	Российская Федерация, город Москва, вн.тер.г. муниципальный округ Люблино, проезд Егорьевский, дом 2А, строение 14	38,6	Снос/реконструкция
				77:04:0003010:1092	Российская Федерация, город Москва, вн.тер.г. муниципальный округ Люблино, пр-д Егорьевский, д. 2А, стр. 10	4 282	Снос/реконструкция

№ п/п	Кадастровый номер земельного участка	Адрес (местоположение) земельного участка	Площадь земельного участка, кв.м	Кадастровый номер объекта капитального строительства, расположенного на земельном участке	Адрес объекта капитального строительства	Площадь объекта капиталь- ного строитель- ства, кв.м	Сведения о сносе/ реконструкции/ сохранении объектов капитального строительства
1	2	3	4	5	6	7	8
				77:04:0003010:1182	Москва, Люблино, проезд. Егорьевский, д. 2а, строен. 11	38,3	Снос/ реконструкция
11	77:04:0003010:3362	Российская Федерация, город Москва, вн.тер.г. муниципальный округ Люблино, Егорьевская, земельный участок 21/1	1 456	Объекты капитального строительства отсутствуют			
12	77:04:0003010:3371	Российская Федерация, город Москва, вн.тер.г. муниципальный округ Люблино, Егорьевская, земельный участок 2А/7	587	77:04:0003010:1095 (часть)	Российская Федерация, город Москва, вн.тер.г. муниципальный округ Люблино, проезд Егорьевский, дом 2А, строение 7	125,4	Снос/ реконструкция
				77:04:0003010:1093	Российская Федерация, город Москва, вн.тер.г. муниципальный округ Егорьевский, дом 2А, строение 8	7,7	Снос/ реконструкция
13	77:04:0003010:119	Местоположение установлено относительно ориентира, расположенного в границах участка. Почтовый адрес ориентира: г. Москва, Егорьевский проезд, вл. 1, стр. 1А, 2 и 8	2 530	77:04:0003010:1095 (часть)	Российская Федерация, город Москва, вн.тер.г. муниципальный округ Люблино, проезд Егорьевский, дом 2А, строение 7	125,4	Снос/ реконструкция
				77:04:0003010:1099	Российская Федерация, город Москва, вн.тер.г. муниципальный округ Егорьевский, дом 2А, строение 2	405,3	Снос/ реконструкция

№ п/п	Кадастровый номер земельного участка	Адрес (местоположение) земельного участка	Площадь земельного участка, кв.м	Кадастровый номер объекта капитального строительства, расположенного на земельном участке	Адрес объекта капитального строительства	Площадь объекта капиталь- ного строитель- ства, кв.м	Сведения о сносе/ реконструкции/ сохранении объектов капитального строительства
1	2	3	4	5	6	7	8
				77:04:0003010:1100	Российская Федерация, город Москва, вн.тер.г. муниципальный округ Люблино, проезд Егорьевский, дом 2А, строение 1А	378,2	Снос/ реконструкция
14	77:04:0003010:3382	Российская Федерация, город Москва, вн.тер.г. муниципальный округ Люблино, проезд Егорьевский, земельный участок 2А/3	210	77:04:0003010:1098	Российская Федерация, город Москва, вн.тер.г. муниципальный округ Люблино, проезд Егорьевский, дом 2, строение 3	149	Снос/ реконструкция
15	77:04:0003010:3386	Российская Федерация, город Москва, вн.тер.г. муниципальный округ Люблино, проезд Егорьевский, земельный участок 2А/4	176	77:04:0003010:1097	Российская Федерация, город Москва, вн.тер.г. муниципальный округ Люблино, проезд Егорьевский, дом 2А, строение 4	88,3	Снос/ реконструкция
16	77:04:0003010:3372	Российская Федерация, город Москва, вн.тер.г. муниципальный округ Люблино, проезд Егорьевский, земельный участок 2А/6/1	2 363	77:04:0003010:19085	Российская Федерация, город Москва, вн.тер.г. муниципальный округ Люблино, пр-д Егорьевский	2465,5	Снос/ реконструкция
17	77:04:0003010:3385	Российская Федерация, город Москва, вн.тер.г. муниципальный округ Люблино, проезд Егорьевский, земельный участок 2А/23	7 797	77:04:0003010:1084	Российская Федерация, город Москва, вн.тер.г. муниципальный округ Люблино, проезд Егорьевский, дом 2А, строение 23	14,5	Снос/ реконструкция



№ п/п	Кадастровый номер земельного участка	Адрес (местоположение) земельного участка	Площадь земельного участка, кв.м	Кадастровый номер объекта капитального строительства, расположенного на земельном участке	Адрес объекта капитального строительства	Площадь объекта капиталь- ного строитель- ства, кв.м	Сведения о сносе/ реконструкции/ сохранении объектов капитального строительства
1	2	3	4	5	6	7	8
				77:04:0003010:1091	Российская Федерация, город Москва, вн.тер.г. муниципальный округ Люблино, проезд Егорьевский, дом 2А, строение 15	29,7	Снос/ реконструкция
				77:04:0003010:1094	Российская Федерация, город Москва, вн.тер.г. муниципальный округ Люблино, проезд Егорьевский, дом 2А, строение 6	17,8	Снос/ реконструкция
				77:04:0003010:3327	Российская Федерация, город Москва, вн.тер.г. муниципальный округ Люблино, проезд Егорьевский, дом 2А, строение 16	83,2	Снос/ реконструкция
				77:04:0003010:19086 (часть)	Российская Федерация, город Москва, проезд Егорьевский	2 043	Снос/ реконструкция
				77:04:0003010:1081 (часть)	Российская Федерация, город Москва, вн.тер.г. муниципальный округ Люблино, проезд Егорьевский, дом 2А, строение 26	1 406,4	Снос/ реконструкция
18	77:04:0003010:3375	Российская Федерация, город Москва, вн.тер.г. муниципальный округ Люблино, проезд Егорьевский, земельный участок 2А/5	1 763	77:04:0003010:1096	Российская Федерация, город Москва, вн.тер.г. муниципальный округ Егорьевский, дом 2А, строение 5	194	Снос/ реконструкция
				77:04:0003010:19086 (часть)	Российская Федерация, город Москва, проезд Егорьевский	2 043	Снос/ реконструкция

№ п/п	Кадастровый номер земельного участка	Адрес (местоположение) земельного участка	Площадь земельного участка, кв.м	Кадастровый номер объекта капитального строительства, расположенного на земельном участке	Адрес объекта капитального строительства	Площадь объекта капиталь- ного строитель- ства, кв.м	Сведения о сносе/ реконструкции/ сохранении объектов капитального строительства
1	2	3	4	5	6	7	8
19	77:04:0003010:3384	Российская Федерация, город Москва, вн.тер.г. муниципальный округ Люблино, проезд Егорьевский, земельный участок 2А/24	1 844	77:04:0003010:1083	Российская Федерация, город Москва, вн.тер.г. муниципальный округ Люблино, проезд Егорьевский, дом 2А, строение 24	1 190,8	Снос/ реконструкция
				77:04:0003010:1103	Российская Федерация, город Москва, вн.тер.г. муниципальный округ Люблино, проезд Егорьевский, дом 2А, строение 28	107,3	Снос/ реконструкция
				77:04:0003010:1105	Российская Федерация, город Москва, вн.тер.г. муниципальный округ Люблино, проезд Егорьевский, дом 2А, строение 29	100,3	Снос/ реконструкция
				77:04:0003010:1086	Российская Федерация, город Москва, вн.тер.г. муниципальный округ Люблино, проезд Егорьевский, дом 2А, строение 21	412,4	Снос/ реконструкция
20	77:04:0003010:3330	Российская Федерация, город Москва, вн.тер.г. муниципальный округ Люблино, проезд Егорьевский, земельный участок 2А/18	2 596	77:04:0003010:1087	Российская Федерация, город Москва, вн.тер.г. муниципальный округ Люблино, проезд Егорьевский, дом 2А, строение 20	249,2	Снос/ реконструкция
				77:04:0003010:1088	Российская Федерация, город Москва, вн.тер.г. муниципальный округ Люблино, проезд Егорьевский, дом 2А, строение 19	958,1	Снос/ реконструкция

№ п/п	Кадастровый номер земельного участка	Адрес (местоположение) земельного участка	Площадь земельного участка, кв.м	Кадастровый номер объекта капитального строения, расположенного на земельном участке	Адрес объекта капитального строительства	Площадь объекта капитального строительства, кв.м	Сведения о сносе/реконструкции/сохранении объектов капитального строительства
1	2	3	4	5	6	7	8
				77:04:0003010:1089	Российская Федерация, город Москва, вн.тер.г. муниципальный округ Люблино, проезд Егорьевский, дом 2А, строение 18	909,7	Снос/реконструкция
21	77:04:0003010:3381	Российская Федерация, город Москва, вн.тер.г. муниципальный округ Люблино, проезд Егорьевский, земельный участок 2А/23А	49	Объекты капитального строительства отсутствуют			
				77:04:0003010:1085	Российская Федерация, город Москва, вн.тер.г. муниципальный округ Люблино, проезд Егорьевский, дом 2А, строение 22	48,6	Снос/реконструкция
				77:04:0003010:1101	Российская Федерация, город Москва, вн.тер.г. муниципальный округ Люблино, проезд Егорьевский, дом 2А, строение 27	425	Снос/реконструкция
22	77:04:0003010:3329	Российская Федерация, город Москва, вн.тер.г. муниципальный округ Люблино, проезд Егорьевский, земельный участок 2А/31	3 227	77:04:0003010:1102	Российская Федерация, город Москва, вн.тер.г. муниципальный округ Люблино, проезд Егорьевский, дом 2А, строение 31	142,9	Снос/реконструкция
				77:04:0003010:1104	Российская Федерация, город Москва, вн.тер.г. муниципальный округ Люблино, проезд Егорьевский, дом 2А, строение 30	541,5	Снос/реконструкция

№ п/п	Кадастровый номер земельного участка	Адрес (местоположение) земельного участка	Площадь земельного участка, кв.м	Кадастровый номер объекта капитального строительства, расположенного на земельном участке	Адрес объекта капитального строительства	Площадь объекта капиталь- ного строитель- ства, кв.м	Сведения о сносе/ реконструкции/ сохранении объектов капитального строительства
1	2	3	4	5	6	7	8
				77:04:0003010:1081 (часть)	Российская Федерация, город Москва, вн.тер.г. муниципальный округ Люблино, проезд Егорьевский, дом 2А, строение 26	1 406,4	Снос/ реконструкция
23	77:04:0003010:3374	Российская Федерация, город Москва, вн.тер.г. муниципальный округ Люблино, проезд Егорьевский, земельный участок 2А/26	844	77:04:0003010:1081 (часть)	Российская Федерация, город Москва, вн.тер.г. муниципальный округ Люблино, проезд Егорьевский, дом 2А, строение 26	1 406,4	Снос/ реконструкция
				77:00:00000000:41465	Российская Федерация, город Москва, вн.тер.г. муниципальный округ Люблино, проезд Егорьевский, дом 2, строение 7	1 050,8	Снос/ реконструкция
				77:00:00000000:41466	Российская Федерация, город Москва, вн.тер.г. муниципальный округ Люблино, проезд Егорьевский, дом 2, строение 8	1 831,6	Снос/ реконструкция
24	77:04:0003010:25	Местоположение установлено относительно ориентира, расположенного в границах участка. Почтовый адрес ориентира: г. Москва, проезд Егорьевский, вл. 2	8 371	77:00:00000000:41467	Российская Федерация, город Москва, вн.тер.г. муниципальный округ Люблино, проезд Егорьевский, дом 2, строение 11	152,4	Снос/ реконструкция
				77:04:0003010:1140	Российская Федерация, город Москва, вн.тер.г. муниципальный округ Люблино, проезд Егорьевский, дом 8, строение 7	280	Снос/ реконструкция

№ п/п	Кадастровый номер земельного участка	Адрес (местоположение) земельного участка	Площадь земельного участка, кв.м	Кадастровый номер объекта капитального строительства, расположенного на земельном участке	Адрес объекта капитального строительства	Площадь объекта капиталь- ного строитель- ства, кв.м	Сведения о сносе/ реконструкции/ сохранении объектов капитального строительства
1	2	3	4	5	6	7	8
				77:04:0003010:1151	Российская Федерация, город Москва, вн.тер.г. муниципальный округ Люблино, проезд Егорьевский, дом 2, строение 1	388,6	Снос/ реконструкция
				77:04:0003010:1152	Российская Федерация, город Москва, вн.тер.г. муниципальный округ Люблино, проезд Егорьевский, дом 2, строение 3	63,7	Снос/ реконструкция
				77:04:0003010:1153	Российская Федерация, город Москва, вн.тер.г. муниципальный округ Люблино, проезд Егорьевский, дом 2, строение 4	579	Снос/ реконструкция
				77:04:0003010:1154	Российская Федерация, город Москва, вн.тер.г. муниципальный округ Люблино, проезд Егорьевский, дом 2, строение 5	495,7	Снос/ реконструкция
				77:04:0003010:1155	Российская Федерация, город Москва, вн.тер.г. муниципальный округ Люблино, проезд Егорьевский, дом 2, строение 9	44,6	Снос/ реконструкция
				77:04:0003010:3173	Российская Федерация, город Москва, вн.тер.г. муниципальный округ Люблино, проезд Егорьевский, дом 2, строение 20	51,5	Снос/ реконструкция

№ п/п	Кадастровый номер земельного участка	Адрес (местоположение) земельного участка	Площадь земельного участка, кв.м	Кадастровый номер объекта капитального строения, расположенного на земельном участке	Адрес объекта капитального строения	Площадь объекта капитального строения, кв.м	Сведения о сносе/реконструкции/сохранении объектов капитального строения
1	2	3	4	5	6	7	8
25	77:04:0003010:48	Местоположение установлено относительно ориентира, расположенного в границах участка. Почтовый адрес ориентира: г. Москва, ул. Егорьевская, вл. 20	1 712	Объекты капитального строительства отсутствуют			
26	77:04:0003010:45	г. Москва, ул. Егорьевская, вл. 20	355	77:04:0003010:1036	Москва, Люблино, ул. Егорьевская, д. 25	551,5	Снос/реконструкция
27	77:04:0003010:3169	г. Москва, Егорьевский проезд, вл. 8	1 717	77:04:0003010:1134	Российская Федерация, город Москва, вн.тер.г. муниципальный округ Люблино, проезд Егорьевский, дом 8, строение 1	334,1	Снос/реконструкция
				77:04:0003010:1135	Российская Федерация, город Москва, вн.тер.г. муниципальный округ Люблино, проезд Егорьевский, дом 8, строение 2	735,8	Снос/реконструкция
				77:04:0003010:1136	Российская Федерация, город Москва, вн.тер.г. муниципальный округ Люблино, проезд Егорьевский, дом 8, строение 3	28,7	Снос/реконструкция
28	77:04:0003010:3171	г. Москва, Егорьевский проезд, вл. 8	21 464	77:00:00000000:41485	Российская Федерация, город Москва, вн.тер.г. муниципальный округ Люблино, проезд Егорьевский, дом 8, строение 21	69,1	Снос/реконструкция

№ п/п	Кадастровый номер земельного участка	Адрес (местоположение) земельного участка	Площадь земельного участка, кв.м	Кадастровый номер объекта капитального строительства, расположенного на земельном участке	Адрес объекта капитального строительства	Площадь объекта капиталь- ного стройтель- ства, кв.м	Сведения о сносе/ реконструкции/ сохранении объектов капитального строительства
1	2	3	4	5	6	7	8
				77:04:0003010:1137	Российская Федерация, город Москва, вн.тер.г. муниципальный округ Люблино, проезд Егорьевский, дом 8, строение 4	88,3	Снос/ реконструкция
				77:04:0003010:1138	Российская Федерация, город Москва, вн.тер.г. муниципальный округ Люблино, проезд Егорьевский, дом 8, строение 5	2 269,8	Снос/ реконструкция
				77:04:0003010:1139	Российская Федерация, город Москва, вн.тер.г. муниципальный округ Люблино, проезд Егорьевский, дом 8, строение 6	326,5	Снос/ реконструкция
				77:04:0003010:1140 (часть)	Российская Федерация, город Москва, вн.тер.г. муниципальный округ Люблино, проезд Егорьевский, дом 8, строение 7	280	Снос/ реконструкция
				77:04:0003010:1141	Российская Федерация, город Москва, вн.тер.г. муниципальный округ Люблино, проезд Егорьевский, дом 8, строение 8	310,6	Снос/ реконструкция
				77:04:0003010:1142	Российская Федерация, город Москва, вн.тер.г. муниципальный округ Люблино, проезд Егорьевский, дом 8, строение 9	759,2	Снос/ реконструкция



№ п/п	Кадастровый номер земельного участка	Адрес (местоположение) земельного участка	Площадь земельного участка, кв.м	Кадастровый номер объекта капитального строительства, расположенного на земельном участке	Адрес объекта капитального строительства	Площадь объекта капиталь- ного строитель- ства, кв.м	Сведения о сносе/ реконструкции/ сохранении объектов капитального строительства
1	2	3	4	5	6	7	8
				77:04:0003010:1143	Российская Федерация, город Москва, вн.тер.г. муниципальный округ Люблино, проезд Егорьевский, дом 8, строение 10	139,8	Снос/ реконструкция
				77:04:0003010:1144	Российская Федерация, город Москва, вн.тер.г. муниципальный округ Люблино, проезд Егорьевский, дом 8, строение 11	266,5	Снос/ реконструкция
				77:04:0003010:1145	Российская Федерация, город Москва, вн.тер.г. муниципальный округ Люблино, проезд Егорьевский, дом 8, строение 13	14	Снос/ реконструкция
				77:04:0003010:1146	Российская Федерация, город Москва, вн.тер.г. муниципальный округ Люблино, проезд Егорьевский, дом 8, строение 14	1 134,6	Снос/ реконструкция
				77:04:0003010:3174	Российская Федерация, город Москва, вн.тер.г. муниципальный округ Егорьевский, дом 8, строение 15	165,5	Снос/ реконструкция
				77:04:0003010:3175	Российская Федерация, город Москва, вн.тер.г. муниципальный округ Люблино, проезд Егорьевский, дом 8, строение 16	48,6	Снос/ реконструкция

№ п/п	Кадастровый номер земельного участка	Адрес (местоположение) земельного участка	Площадь земельного участка, кв.м	Кадастровый номер объекта капитального строительства, расположенного на земельном участке	Адрес объекта капитального строительства	Площадь объекта капиталь- ного стройтель- ства, кв.м	Сведения о сносе/ реконструкции/ сохранении объектов капитального строительства
1	2	3	4	5	6	7	8
				77:04:0003010:3176	Российская Федерация, город Москва, вн.тер.г. муниципальный округ Люблино, проезд Егорьевский, дом 8, строение 19	120,7	Снос/ реконструкция
				77:04:0003010:3177	Российская Федерация, город Москва, вн.тер.г. муниципальный округ Люблино, проезд Егорьевский, дом 8, строение 20	105,5	Снос/ реконструкция
29	77:04:0003010:60	Местоположение установлено относительно ориентира, расположенного в границах участка. Почтовый адрес ориентира: г. Москва, проезд Егорьевский, вл. 3	3 300	Объекты капитального строительства отсутствуют			
30	77:04:0003010:61	Местоположение установлено относительно ориентира, расположенного в границах участка. Почтовый адрес ориентира: г. Москва, проезд Егорьевский, вл. 3	2 700	Объекты капитального строительства отсутствуют			

№ п/п	Кадастровый номер земельного участка	Адрес (местоположение) земельного участка	Площадь земельного участка, кв.м	Кадастровый номер объекта капитального строительства, расположенного на земельном участке	Адрес объекта капитального строительства	Площадь объекта капиталь- ного строитель- ства, кв.м	Сведения о сносе/ реконструкции/ сохранении объектов капитального строительства
1	2	3	4	5	6	7	8
31	77:04:0003010:62	Местоположение установлено относительно ориентира, расположенного в границах участка. Почтовый адрес ориентира: г. Москва, проезд Егорьевский, вл. 3	5 441	Объекты капитального строительства отсутствуют			
32	77:04:0003010:3	г. Москва, Егорьевский проезд, вл. 11, стр. 1	1 461	77:04:0003010:1210	Российская Федерация, город Москва, вн.тер.г. муниципальный округ Люблино, проезд Егорьевский, дом 11, строение 1	734,1	Снос/ реконструкция
33	77:04:0003010:39	г. Москва, Егорьевский проезд, вл. 15, стр. 1	877	77:04:0003010:1209	Российская Федерация, город Москва, вн.тер.г. муниципальный округ Люблино, проезд Егорьевский, дом 15, строение 1	743,2	Снос/ реконструкция

№ п/п	Кадастровый номер земельного участка	Адрес (местоположение) земельного участка	Площадь земельного участка, кв.м	Кадастровый номер объекта капитального строительства, расположенного на земельном участке	Адрес объекта капитального строительства	Площадь объекта капитального строительства, кв.м	Сведения о сносе/реконструкции/сохранении объектов капитального строительства
1	2	3	4	5	6	7	8
34	77:04:0003010:101	Местоположение установлено относительно ориентира, расположенного в границах участка. Почтовый адрес ориентира: г. Москва, ул. Мариупольская, ЗУ 04/77/00226 является уч. 5027 перечня ЗУ существующей УДС от границы с ЗУ 04/77/проект (проектируемый проезд № 1797) до границы с ЗУ 04/77/00213 (Люблинская ул.)	848,99	Объекты капитального строительства отсутствуют			
35	77:04:0003010:32	Российская Федерация, город Москва, вн.тер.г. муниципальный округ Люблино, Люблинская, земельный участок 60	3 077	77:04:0003010:1330 (часть)	Российская Федерация, город Москва, вн.тер.г. муниципальный округ Люблино, дом 60	6 773,9	Снос/реконструкция
36	77:04:0003010:3378	Москва, ул. Люблинская, вл. 60, строен 1/1	1 637	77:04:0003010:1330 (часть)	Российская Федерация, город Москва, вн.тер.г. муниципальный округ Люблино, дом 60	6 773,9	Снос/реконструкция

№ п/п	Кадастровый номер земельного участка	Адрес (местоположение) земельного участка	Площадь земельного участка, кв.м	Кадастровый номер объекта капитального строения, расположенного на земельном участке	Адрес объекта капитального строительства	Площадь объекта капитального строительства, кв.м	Сведения о сносе/реконструкции/сохранении объектов капитального строительства
1	2	3	4	5	6	7	8
37	77:04:0003010:116	Местоположение установлено относительно ориентира, расположенного в границах участка. Почтовый адрес ориентира: г. Москва, ул. Люблинская, вл. 60, корп. 2	1 800	77:04:0003010:3203	Российская Федерация, город Москва, вн.тер.г. муниципальный округ Люблино, Люблинская, дом 60, корпус 2	844,6	Снос/реконструкция
38	77:04:0003010:13059	Российская Федерация, город Москва, Люблинская	3 434	77:04:0003010:3338	Российская Федерация, город Москва, вн.тер.г. муниципальный округ Люблино, Дом 64	1 643,8	Снос/реконструкция
39	77:04:0003010:29	г. Москва, ул. Люблинская, вл. 62	2 100	77:04:0003010:1077 (часть)	Российская Федерация, город Москва, вн.тер.г. муниципальный округ Люблино, Люблинская, дом 62	263,1	Снос/реконструкция
40	77:04:0003010:82	Местоположение установлено относительно ориентира, расположенного в границах участка. Почтовый адрес ориентира: г. Москва, ул. Люблинская, вл. 62, стр 1.	34	77:04:0003010:1077 (часть)	Российская Федерация, город Москва, вн.тер.г. муниципальный округ Люблино, Люблинская, дом 62	263,1	Снос/реконструкция
41	77:04:0003010:37	Российская Федерация, город Москва, вн.тер.г. муниципальный округ Люблино, Люблинская, земельный участок 66/4	1 575	77:04:0003010:1200	Российская Федерация, город Москва, вн.тер.г. муниципальный округ Люблино, Люблинская, дом 66, корпус 4	1 116,1	Снос/реконструкция

№ п/п	Кадастровый номер земельного участка	Адрес (местоположение) земельного участка	Площадь земельного участка, кв.м	Кадастровый номер объекта капитального строения, расположенного на земельном участке	Адрес объекта капитального строительства	Площадь объекта капитального строительства, кв.м	Сведения о сносе/реконструкции/сохранении объектов капитального строительства
1	2	3	4	5	6	7	8
42	77:04:0003010:19	г. Москва, ул. Люблинская, вл. 68	2 488	77:04:0003010:3341	Российская Федерация, город Москва, вн.тер.г. муниципальный округ Люблино, Люблинская, дом 68, строение 1	528,9	Снос/реконструкция
43	77:04:0004017:37	Российская Федерация, город Москва, вн.тер.г. муниципальный округ Люблино, Люблинская, земельный участок 133Б	2 341	77:04:0003010:1231	Российская Федерация, город Москва, вн.тер.г. муниципальный округ Люблино, Люблинская, дом 68, строение 2	506,	Снос/реконструкция
44	77:04:0004017:44	Местоположение установлено относительно ориентира, расположенного в границах участка. Почтовый адрес ориентира: г. Москва, ул. Люблинская, вл. 137А	1 556	77:04:0004017:6222	Российская Федерация, город Москва, вн.тер.г. муниципальный округ Люблино, Люблинская, дом 137А	552,2	Снос/реконструкция
45	77:04:0004017:7074	Российская Федерация, город Москва, вн.тер.г. муниципальный округ Люблино, Люблинская, земельный участок 137Б/168	21	77:04:0004018:3891 (часть)	Российская Федерация, город Москва, вн.тер.г. муниципальный округ Люблино, Люблинская, дом 137Б/168	23,6	Снос/реконструкция

Объекты капитального строительства отсутствуют

№ п/п	Кадастровый номер земельного участка	Адрес (местоположение) земельного участка	Площадь земельного участка, кв.м	Кадастровый номер объекта капитального строительства, расположенного на земельном участке	Адрес объекта капитального строительства	Площадь объекта капиталь- ного строитель- ства, кв.м	Сведения о сносе/ реконструкции/ сохранении объектов капитального строительства
1	2	3	4	5	6	7	8
46	77:04:0004017:7077	Российская Федерация, город Москва, вн.тер.г. муниципальный округ Люблино, Люблинская, земельный участок 137Б/177	21	77:04:0004017:6233 (часть)	Российская Федерация, город Москва, вн.тер.г. муниципальный округ Люблино, Люблинская, дом 137Б/177	17,5	Снос/ реконструкция
47	77:04:0004017:7080	Российская Федерация, город Москва, вн.тер.г. муниципальный округ Люблино, Люблинская, земельный участок 137Б/151	19	77:04:0004017:6254 (часть)	Российская Федерация, город Москва, вн.тер.г. муниципальный округ Люблино, Люблинская, дом 137Б/151	17,8	Снос/ реконструкция
48	77:04:0004017:7075	Российская Федерация, город Москва, вн.тер.г. муниципальный округ Люблино, Люблинская, земельный участок 137Б/182	22	77:04:0004017:6174 (часть)	Российская Федерация, город Москва, вн.тер.г. муниципальный округ Люблино, Люблинская, дом 137Б/182	29,9	Снос/ реконструкция
49	77:04:0004017:7072	Российская Федерация, город Москва, вн.тер.г. муниципальный округ Люблино, Люблинская, земельный участок 137Б/101	30	77:04:0004017:5692 (часть)	Российская Федерация, город Москва, вн.тер.г. муниципальный округ Люблино, Люблинская, дом 137Б/101	24,7	Снос/ реконструкция
50	77:04:0004017:7081	Российская Федерация, город Москва, вн.тер.г. муниципальный округ Люблино, Люблинская, земельный участок 137Б/13	21	77:04:0004017:6238 (часть)	Российская Федерация, город Москва, вн.тер.г. муниципальный округ Люблино, Люблинская, дом 137Б/13	22	Снос/ реконструкция
51	77:04:0004017:7085	Российская Федерация, город Москва, вн.тер.г. муниципальный округ Люблино, Люблинская, земельный участок 137Б/9	22	77:04:0004017:6231 (часть)	Российская Федерация, город Москва, вн.тер.г. муниципальный округ Люблино, Люблинская, дом 137Б/9	21,5	Снос/ реконструкция



№ п/п	Кадастровый номер земельного участка	Адрес (местоположение) земельного участка	Площадь земельного участка, кв.м	Кадастровый номер объекта капитального строительства, расположенного на земельном участке	Адрес объекта капитального строительства	Площадь объекта капиталь- ного стройтель- ства, кв.м	Сведения о сносе/ реконструкции/ сохранении объектов капитального строительства
1	2	3	4	5	6	7	8
52	77:04:0004017:7082	Российская Федерация, город Москва, вн.тер.г. муниципальный округ Люблино, Люблинская, земельный участок 137Б/25	27	77:04:0004018:4465 (часть)	Российская Федерация, город Москва, вн.тер.г. муниципальный округ Люблино, Люблинская, дом 137Б/25	21,6	Снос/ реконструкция
53	77:04:0004017:7059	Российская Федерация, город Москва, вн.тер.г. муниципальный округ Люблино, Люблинская, земельный участок 137Б/29	23	77:04:0003018:5379 (часть)	Российская Федерация, город Москва, вн.тер.г. муниципальный округ Люблино, Люблинская, дом 137Б/29	22,2	Снос/ реконструкция
54	77:04:0004017:7083	Российская Федерация, город Москва, вн.тер.г. муниципальный округ Люблино, Люблинская, земельный участок 137Б/41	21	77:04:0000000:5062 (часть)	Российская Федерация, город Москва, вн.тер.г. муниципальный округ Люблино, Люблинская, дом 137Б/41	21,4	Снос/ реконструкция
55	77:04:0004017:7086	Российская Федерация, город Москва, вн.тер.г. муниципальный округ Люблино, Люблинская, земельный участок 137Б/51	23	77:04:0004017:6251 (часть)	Российская Федерация, город Москва, вн.тер.г. муниципальный округ Люблино, Люблинская, дом 137Б/51	19,1	Снос/ реконструкция
56	77:04:0004017:7071	Российская Федерация, город Москва, вн.тер.г. муниципальный округ Люблино, Люблинская, земельный участок 137Б/64	22	77:04:0004017:6253 (часть)	Российская Федерация, город Москва, вн.тер.г. муниципальный округ Люблино, Люблинская, дом 137Б/64	22,9	Снос/ реконструкция

№ п/п	Кадастровый номер земельного участка	Адрес (местоположение) земельного участка	Площадь земельного участка, кв.м	Кадастровый номер объекта капитального строительства, расположенного на земельном участке	Адрес объекта капитального строительства	Площадь объекта капиталь- ного строитель- ства, кв.м	Сведения о сносе/ реконструкции/ сохранении объектов капитального строительства
1	2	3	4	5	6	7	8
57	77:04:0004017:52	Местоположение установлено относительно ориентира, расположенного в границах участка. Почтовый адрес ориентира: г. Москва, ул. Люблинская, вл. 139А	60	77:04:0004017:6195	Российская Федерация, город Москва, вн.тер.г. муниципальный округ Люблино, Люблинская, Дом 139А	95,4	Снос/ реконструкция
58	77:04:0004017:7073	Российская Федерация, город Москва, вн.тер.г. муниципальный округ Люблино, Люблинская, земельный участок 137Б/215	20	77:04:0004017:6250 (часть)	Российская Федерация, город Москва, вн.тер.г. муниципальный округ Люблино, Люблинская, дом 137Б/215	19,6	Снос/ реконструкция
59	77:04:0004017:7076	Российская Федерация, город Москва, вн.тер.г. муниципальный округ Люблино, Люблинская, земельный участок 137Б/132	31	77:04:0004017:6239 (часть)	Российская Федерация, город Москва, вн.тер.г. муниципальный округ Люблино, Люблинская, дом 137Б/132	30,9	Снос/ реконструкция
60	77:04:0004017:7079	Российская Федерация, город Москва, вн.тер.г. муниципальный округ Люблино, Люблинская, земельный участок 137Б/131	31	77:04:0004017:6240 (часть)	Российская Федерация, город Москва, вн.тер.г. муниципальный округ Люблино, Люблинская, дом 137Б/131	30,7	Снос/ реконструкция
61	77:04:0004017:7078	Российская Федерация, город Москва, вн.тер.г. муниципальный округ Люблино, Люблинская, земельный участок 137Б/197	17	77:04:0004017:6252	Российская Федерация, город Москва, вн.тер.г. муниципальный округ Люблино, Люблинская, дом 137Б/197	14,9	Снос/ реконструкция

№ п/п	Кадастровый номер земельного участка	Адрес (местоположение) земельного участка	Площадь земельного участка, кв.м	Кадастровый номер объекта капитального строительства, расположенного на земельном участке	Адрес объекта капитального строительства	Площадь объекта капиталь- ного строитель- ства, кв.м	Сведения о сносе/ реконструкции/ сохранении объектов капитального строительства
1	2	3	4	5	6	7	8
62	77:04:0004017:1013	Российская Федерация, город Москва, вн.тер.г. муниципальный округ Люблино, земельный участок 139/1	14 385	77:04:0004017:1071	Российская Федерация, город Москва, вн.тер.г. муниципальный округ Люблино, Люблинская, дом 139, строение 3	1 013,2	Снос/ реконструкция
				77:04:0004017:1072	Российская Федерация, город Москва, вн.тер.г. муниципальный округ Люблино, Люблинская, дом 139, строение 2	2 184,8	Снос/ реконструкция
				77:04:0004017:1076	Российская Федерация, город Москва, вн.тер.г. муниципальный округ Люблино, Люблинская, дом 139, строение 4	386,8	Снос/ реконструкция
				77:04:0004017:1079	Российская Федерация, город Москва, вн.тер.г. муниципальный округ Люблино, Люблинская, дом 139, строение 22	32,5	Снос/ реконструкция
				77:04:0004017:1080	Российская Федерация, город Москва, вн.тер.г. муниципальный округ Марьино, Люблинская, Дом 139, Строение 14	193,9	Снос/ реконструкция
				77:04:0004017:1081	Российская Федерация, город Москва, вн.тер.г. муниципальный округ Люблино, Люблинская, дом 139, строение 26	87,7	Снос/ реконструкция

№ п/п	Кадастровый номер земельного участка	Адрес (местоположение) земельного участка	Площадь земельного участка, кв.м	Кадастровый номер объекта капитального строения, расположенного на земельном участке	Адрес объекта капитального строения	Площадь объекта капитального строения, кв.м	Сведения о сносе/реконструкции/сохранении объектов капитального строительства
1	2	3	4	5	6	7	8
				77:04:0004017:1082	Российская Федерация, город Москва, вн.тер.г. муниципальный округ Люблино, Люблинская, дом 139, строение 23	275,6	Снос/реконструкция
				77:04:0004017:1083	Российская Федерация, город Москва, вн.тер.г. муниципальный округ Марьино, Люблинская, Дом 139, Строение 15	420,6	Снос/реконструкция
				77:04:0004017:6223	Российская Федерация, город Москва, вн.тер.г. муниципальный округ Люблино, Люблинская, дом 139, строение 1	2 806,9	Снос/реконструкция
63	77:04:0004017:1014	г. Москва, ул. Люблинская, вл. 139	44	Объекты капитального строительства отсутствуют			
64	77:04:0004017:1015	г. Москва, ул. Люблинская, вл. 139, стр. 13	49	Объекты капитального строительства отсутствуют			
65	77:04:0003010:83	г. Москва, ул. Люблинская, вл. 80Г, стр. 1	1 500	77:04:0003010:1276	Российская Федерация, город Москва, вн.тер.г. муниципальный округ Люблино, Люблинская, владение 80Г, строение 1	397	Снос/реконструкция
66	77:04:0003010:13047	Российская Федерация, город Москва, внутригородская территория муниципальный округ Люблино, Люблинская, земельный участок 80/1	501	Объекты капитального строительства отсутствуют			

№ п/п	Кадастровый номер земельного участка	Адрес (местоположение) земельного участка	Площадь земельного участка, кв.м	Кадастровый номер объекта капитального строительства, расположенного на земельном участке	Адрес объекта капитального строительства	Площадь объекта капиталь- ного строитель- ства, кв.м	Сведения о сносе/ реконструкции/ сохранении объектов капитального строительства
1	2	3	4	5	6	7	8
67	77:04:0003010:44	Российская Федерация, город Москва, вн.тер.г. муниципальный округ Люблино, Люблинская, земельный участок 82	5 896	77:04:0003010:1055	Российская Федерация, город Москва, вн.тер.г. муниципальный округ Люблино, Люблинская, дом 86, строение 2	426,4	Снос/ реконструкция
				77:04:0003010:1068	Российская Федерация, город Москва, вн.тер.г. муниципальный округ Люблино, Люблинская, дом 82, строение 1	1 108	Снос/ реконструкция
				77:04:0003010:1069	Российская Федерация, город Москва, вн.тер.г. муниципальный округ Люблино, Люблинская, дом 82, строение 3	74,1	Снос/ реконструкция
				77:04:0003010:1070	Российская Федерация, город Москва, вн.тер.г. муниципальный округ Люблино, Люблинская, дом 82, строение 4	138,8	Снос/ реконструкция
				77:04:0003010:1071	Российская Федерация, город Москва, вн.тер.г. муниципальный округ Люблино, Люблинская, дом 82, строение 7	13,8	Снос/ реконструкция
				77:04:0003010:1121	Российская Федерация, город Москва, вн.тер.г. муниципальный округ Люблино, Люблинская, дом 82, строение 15	367	Снос/ реконструкция

№ п/п	Кадастровый номер земельного участка	Адрес (местоположение) земельного участка	Площадь земельного участка, кв.м	Кадастровый номер объекта капитального строения, расположенного на земельном участке	Адрес объекта капитального строения	Площадь объекта капитального строения, кв.м	Сведения о сносе/реконструкции/сохранении объектов капитального строения
1	2	3	4	5	6	7	8
				77:04:0003010:1194 (часть)	Российская Федерация, город Москва, вн.тер.г. муниципальный округ Люблино, Люблинская, дом 86, строение 8	554,3	Снос/реконструкция
				77:04:0003010:1013	Российская Федерация, город Москва, вн.тер.г. муниципальный округ Люблино, Люблинская, дом 84, строение 2	169,5	Снос/реконструкция
68	77:04:0003010:1004	г. Москва, ул. Люблинская, вл. 84	5 264	77:04:0003010:1044	Российская Федерация, город Москва, вн.тер.г. муниципальный округ Люблино, Люблинская, дом 84	897,9	Снос/реконструкция
				77:04:0003010:1066	Российская Федерация, город Москва, вн.тер.г. муниципальный округ Люблино, Люблинская, Дом 86, Строение 1	279	Снос/реконструкция
69	77:04:0003010:15609	Российская Федерация, город Москва, внутригородская территория муниципального округа Люблино, Люблинская улица, земельный участок 86/9	1 000	77:04:0003010:1193	Российская Федерация, город Москва, вн.тер.г. муниципальный округ Люблино, Люблинская, дом 86, строение 9	453,4	Снос/реконструкция

№ п/п	Кадастровый номер земельного участка	Адрес (местоположение) земельного участка	Площадь земельного участка, кв.м	Кадастровый номер объекта капитального строения, расположенного на земельном участке	Адрес объекта капитального строительства	Площадь объекта капитального строительства, кв.м	Сведения о сносе/реконструкции/сохранении объектов капитального строительства
1	2	3	4	5	6	7	8
70	77:04:0003010:15610	Российская Федерация, город Москва, внутригородская территория муниципального округа Люблино, Люблинская улица, земельный участок 86/6	940	77:04:0003010:1031	Российская Федерация, город Москва, вн.тер.г. муниципальный округ Люблино, Люблинская, дом 86, строение 6	120	Снос/реконструкция
71	77:04:0003010:3383	Российская Федерация, город Москва, вн.тер.г. муниципальный округ Люблино, проезд Егорьевский, земельный участок 2А/25	1 019	77:04:0003010:1082	Российская Федерация, город Москва, вн.тер.г. муниципальный округ Люблино, проезд Егорьевский, дом 2А, строение 25	755,2	Снос/реконструкция
72	77:04:0004017:1011	г. Москва, ул. Люблинская, вл. 137А	10 942	77:04:0000000:5062 (часть)	Российская Федерация, город Москва, вн.тер.г. муниципальный округ Люблино, дом 137Б/41	21,4	Снос/реконструкция
				77:04:0004017:5692 (часть)	Российская Федерация, город Москва, вн.тер.г. муниципальный округ Люблино, дом 137Б/101	24,7	Снос/реконструкция
				77:04:0004017:6174 (часть)	Российская Федерация, город Москва, вн.тер.г. муниципальный округ Люблино, дом 137Б/182	29,9	Снос/реконструкция
				77:04:0004017:6231 (часть)	Российская Федерация, город Москва, вн.тер.г. муниципальный округ Люблино, дом 137Б/9	21,5	Снос/реконструкция



№ п/п	Кадастровый номер земельного участка	Адрес (местоположение) земельного участка	Площадь земельного участка, кв.м	Кадастровый номер объекта капитального строительства, расположенного на земельном участке	Адрес объекта капитального строительства	Площадь объекта капиталь- ного строитель- ства, кв.м	Сведения о сносе/ реконструкции/ сохранении объектов капитального строительства
1	2	3	4	5	6	7	8
				77:04:0004017:6232 (часть)	Российская Федерация, город Москва, вн.тер.г. муниципальный округ Люблино, Люблинская, дом 137Б/46	23,2	Снос/ реконструкция
				77:04:0004017:6233 (часть)	Российская Федерация, город Москва, вн.тер.г. муниципальный округ Люблино, Люблинская, дом 137Б/177	17,5	Снос/ реконструкция
				77:04:0004017:6238 (часть)	Российская Федерация, город Москва, вн.тер.г. муниципальный округ Люблино, Люблинская, дом 137Б/13	22	Снос/ реконструкция
				77:04:0004017:6239 (часть)	Российская Федерация, город Москва, вн.тер.г. муниципальный округ Люблино, Люблинская, дом 137Б/132	30,9	Снос/ реконструкция
				77:04:0004017:6240 (часть)	Российская Федерация, город Москва, вн.тер.г. муниципальный округ Люблино, Люблинская, дом 137Б/131	30,7	Снос/ реконструкция
				77:04:0004017:6250 (часть)	Российская Федерация, город Москва, вн.тер.г. муниципальный округ Люблино, Люблинская, дом 137Б/215	19,6	Снос/ реконструкция
				77:04:0004017:6251 (часть)	Российская Федерация, город Москва, вн.тер.г. муниципальный округ Люблино, Люблинская, дом 137Б/51	19,1	Снос/ реконструкция

№ п/п	Кадастровый номер земельного участка	Адрес (местоположение) земельного участка	Площадь земельного участка, кв.м	Кадастровый номер объекта капитального строительства, расположенного на земельном участке	Адрес объекта капитального строительства	Площадь объекта капиталь- ного строитель- ства, кв.м	Сведения о сносе/ реконструкции/ сохранении объектов капитального строительства
1	2	3	4	5	6	7	8
				77:04:0004017:6252 (часть)	Российская Федерация, город Москва, вн.тер.г. муниципальный округ Люблино, Люблинская, дом 137Б/197	14,9	Снос/ реконструкция
				77:04:0004017:6253 (часть)	Российская Федерация, город Москва, вн.тер.г. муниципальный округ Люблино, Люблинская, дом 137Б/64	22,9	Снос/ реконструкция
				77:04:0004017:6254 (часть)	Российская Федерация, город Москва, вн.тер.г. муниципальный округ Люблино, Люблинская, дом 137Б/151	17,8	Снос/ реконструкция
				77:04:0004018:3891 (часть)	Российская Федерация, город Москва, вн.тер.г. муниципальный округ Люблино, Люблинская, дом 137Б/168	23,6	Снос/ реконструкция
				77:04:0004018:4465 (часть)	Российская Федерация, город Москва, вн.тер.г. муниципальный округ Люблино, Люблинская, дом 137Б/25	21,6	Снос/ реконструкция
				77:04:0003018:5379 (часть)	Российская Федерация, город Москва, вн.тер.г. муниципальный округ Люблино, Люблинская, дом 137Б/29	22,2	Снос/ реконструкция
				77:04:0004017:7100	Российская Федерация, город Москва, вн.тер.г. муниципальный округ Люблино, Люблинская, дом 137Б/24	19,1	Снос/ реконструкция

№ п/п	Кадастровый номер земельного участка	Адрес (местоположение) земельного участка	Площадь земельного участка, кв.м	Кадастровый номер объекта капитального строения, расположенного на земельном участке	Адрес объекта капитального строительства	Площадь объекта капитального строительства, кв.м	Сведения о сносе/реконструкции/сохранении объектов капитального строительства
1	2	3	4	5	6	7	8
				77:04:0004017:7099	Российская Федерация, город Москва, вн.тер.г. муниципальный округ Люблино, Люблинская, дом 137Б/11	18,4	Снос/реконструкция
				77:04:0004017:7098	Российская Федерация, город Москва, вн.тер.г. муниципальный округ Люблино, Люблинская, дом 137Б/39	19,4	Снос/реконструкция
				77:04:0004017:7097	Российская Федерация, город Москва, вн.тер.г. муниципальный округ Люблино, Люблинская, дом 137Б/61	18,9	Снос/реконструкция
73	77:04:0004017:7084	Российская Федерация, город Москва, вн.тер.г. муниципальный округ Люблино, Люблинская, земельный участок 137Б/46	24	77:04:0004017:6232 (часть)	Российская Федерация, город Москва, вн.тер.г. муниципальный округ Люблино, дом 137Б/46	23,2	Снос/реконструкция
				77:00:00000000:41693	Российская Федерация, город Москва, вн.тер.г. муниципальный округ Люблино, проезд Егорьевский, дом 14, строение 1	109,5	Снос/реконструкция
74	Территории, в границах которых земельные участки не сформированы	-	94 468	77:00:00000000:41694	Российская Федерация, город Москва, вн.тер.г. муниципальный округ Люблино, проезд Егорьевский, дом 14, строение 2	148,1	Снос/реконструкция
				77:00:00000000:41700	Егорьевский пр. Б/Н с. 8	22,4	Снос/реконструкция

№ п/п	Кадастровый номер земельного участка	Адрес (местоположение) земельного участка	Площадь земельного участка, кв.м	Кадастровый номер объекта капитального строительства, расположенного на земельном участке	Адрес объекта капитального строительства	Площадь объекта капиталь- ного строитель- ства, кв.м	Сведения о сносе/ реконструкции/ сохранении объектов капитального строительства
1	2	3	4	5	6	7	8
				77:00:00000000:41710	Российская Федерация, город Москва, вн.тер.г. муниципальный округ Люблино, проезд Егорьевский, дом 14, строение 23	192,6	Снос/ реконструкция
				77:00:00000000:41695	Российская Федерация, город Москва, вн.тер.г. муниципальный округ Люблино, проезд Егорьевский, дом 14, строение 3	138,6	Снос/ реконструкция
				77:00:00000000:41696	Российская Федерация, город Москва, вн.тер.г. муниципальный округ Люблино, проезд Егорьевский, дом 14, строение 4	118,2	Снос/ реконструкция
				77:00:00000000:41697	Российская Федерация, город Москва, вн.тер.г. муниципальный округ Люблино, проезд Егорьевский, дом 14, строение 5	144,8	Снос/ реконструкция
				77:00:00000000:41698	Российская Федерация, город Москва, вн.тер.г. муниципальный округ Люблино, проезд Егорьевский, дом 14, строение 6	65,1	Снос/ реконструкция
				77:00:00000000:41699	Российская Федерация, город Москва, вн.тер.г. муниципальный округ Люблино, проезд Егорьевский, дом 14, строение 7	19,7	Снос/ реконструкция

№ п/п	Кадастровый номер земельного участка	Адрес (местоположение) земельного участка	Площадь земельного участка, кв.м	Кадастровый номер объекта капитального строительства, расположенного на земельном участке	Адрес объекта капитального строительства	Площадь объекта капиталь- ного строитель- ства, кв.м	Сведения о сносе/ реконструкции/ сохранении объектов капитального строительства
1	2	3	4	5	6	7	8
				77:04:0003010:1040	Российская Федерация, город Москва, вн.тер.г. муниципальный округ Люблино, Егорьевская, дом 14, строение 1	1 398,8	Снос/ реконструкция
				77:04:0003010:1233	Москва, Люблино, ул. Егорьевская, д. 14, строен. 2	100,2	Снос/ реконструкция
				77:04:0003010:1186	Российская Федерация, город Москва, вн.тер.г. муниципальный округ Люблино, проезд Егорьевский, дом 3Ж, строение 2	7,3	Снос/ реконструкция
				77:04:0003010:1224	г. Москва, Егорьевская ул. дом 25 сооружение Б/Н	156,5	Снос/ реконструкция
				77:04:0003010:1054	Российская Федерация, город Москва, вн.тер.г. муниципальный округ Люблино, Люблинская, дом 86, строение 3	1 527,6	Снос/ реконструкция

**Сообщение о планируемом изъятии для государственных нужд объектов недвижимого имущества в целях комплексного развития территории нежилкой застройки города Москвы, расположенной по адресу:  
г. Москва, ул. Маршала Прошлякова, влд. 9**

Цель изъятия для государственных нужд объектов недвижимого имущества – освобождение территории в целях комплексного развития территории нежилкой застройки города Москвы, расположенной по адресу: г. Москва, ул. Маршала Прошлякова, влд. 9 (Далее – КРТ).

Решение о КРТ утверждено постановлением Правительства Москвы от 21.11.2025 № 2806-ПП «О комплексном развитии территории нежилкой застройки города Москвы, расположенной по адресу: г. Москва, ул. Маршала Прошлякова, влд. 9».

Изъятие и предоставление возмещения за изымаемые объекты недвижимого имущества будет происходить в рамках действующего законодательства в соответствии со статьей 56.12 Земельного кодекса Российской Федерации, статьями 279 и 281 Гражданского кодекса Российской Федерации, постановлением Правительства Москвы от 23.12.2015 № 941-ПП «Об утверждении порядков взаимодействия органов исполнительной власти города Москвы, а также организаций при осуществлении мероприятий, направленных на обеспечение освобождения территорий города Москвы, и признании утратившими силу правовых актов города Москвы».

Графическое описание местоположения границ КРТ, а также перечень кадастровых номеров земельных участков, подлежащих изъятию, с расположенными в их границах объектов недвижимого имущества, прилагается.

Заинтересованные лица могут получить информацию о предполагаемом изъятии земельных участков и (или) иных объектов недвижимого имущества для государственных нужд по телефону: 8 (495) 957-75-00.

В соответствии с п. 1.6 постановления Правительства Москвы от 21.11.2025 № 2806-ПП реализация решения о комплексном развитии территории в части организации и проведения мероприятий по освобождению и подготовке территории осуществляется юридическим лицом, определенным городом Москвой – ООО «СЗ «КРТ Строгино».

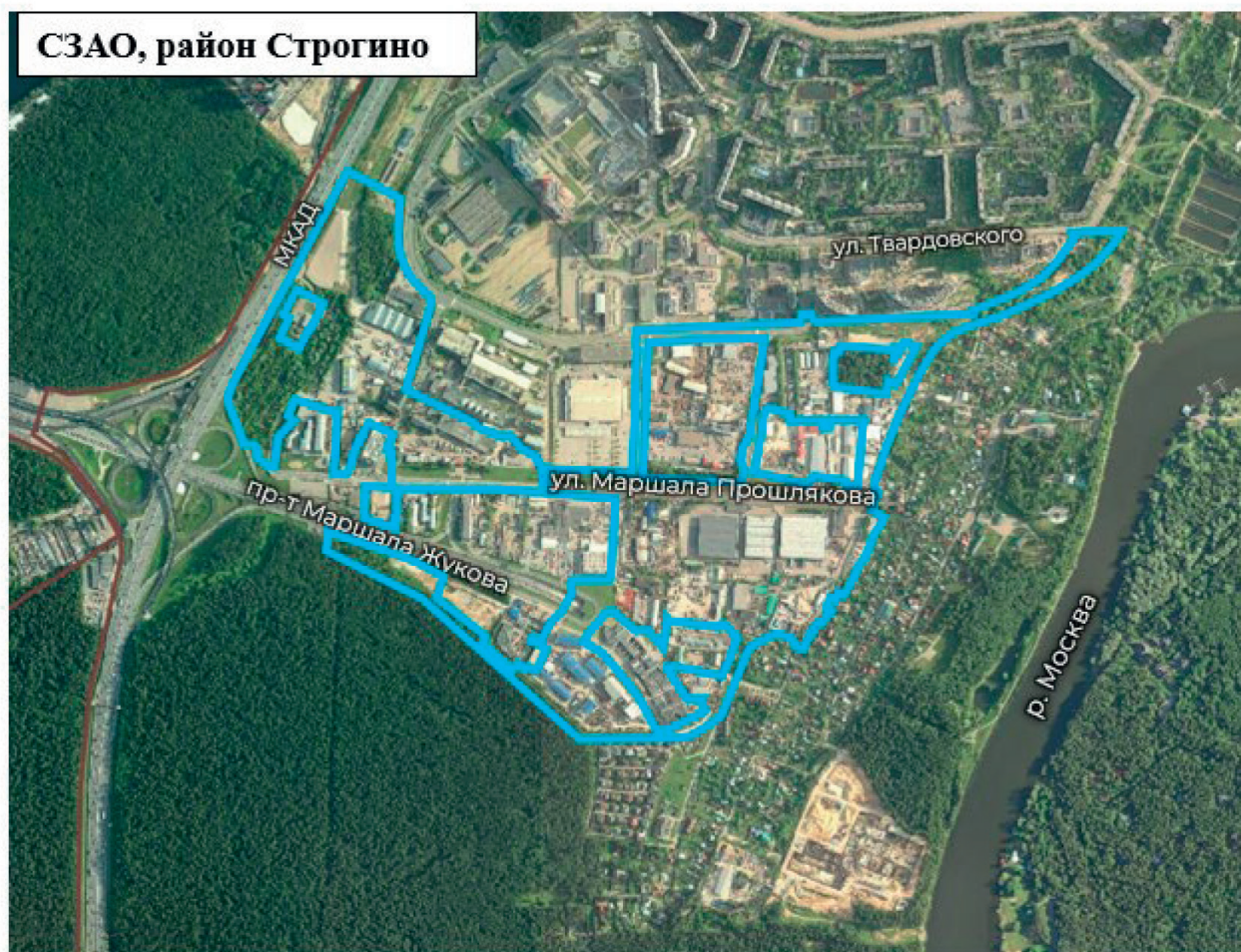
Правообладатели подлежащих изъятию объектов недвижимого имущества, права которых не зарегистрированы, могут подать заявления об учете прав на объекты недвижимого имущества с приложением копий документов, подтверждающих права на указанные объекты недвижимого имущества. Такие заявления могут быть направлены заказным письмом с уведомлением о вручении в адрес Департамента городского имущества города Москвы по адресу: 125993, г. Москва, 1-й Красногвардейский проезд, д. 21, стр. 1.



Приложение 1  
к постановлению Правительства Москвы  
от 21 ноября 2025 г. № 2806-ПП

Графическое описание местоположения границ, основные виды разрешенного использования земельных участков и объектов капитального строительства, предельные параметры разрешенного строительства, реконструкции объектов капитального строительства, обязательства лица, реализующего решение о комплексном развитии территории нежилкой застройки города Москвы

1. Графическое описание местоположения границ комплексного развития территории нежилкой застройки города Москвы, расположенной по адресу: г. Москва, ул. Маршала Прошлякова, влд. 9



Условные обозначения:



Границы территории нежилкой застройки города Москвы, подлежащей комплексному развитию, площадью 69,74 га



**Приложение 2**  
к постановлению Правительства Москвы  
от 21 ноября 2025 г. № 2806-ПП

**Перечень земельных участков и расположенных на них объектов капитального строительства в границах комплексного развития территории нежилкой застройкой города Москвы, расположенной по адресу: г. Москва, ул. Маршала Прошлякова, влд. 9, в том числе перечень объектов капитального строительства, подлежащих сносу, реконструкции или сохранению**

№ п/п	Кадастровый номер земельного участка	Адрес (местоположение) земельного участка	Площадь земельного участка, кв.м	Кадастровый номер объекта капитального строительства, расположенного на земельном участке	Адрес объекта капитального строительства	Площадь объекта капитального строительства, кв.м	Сведения о сносе/реконструкции/сохранении объектов капитального строительства
1	2	3	4	5	6	7	8
1	77:08:0013004:9	Российская Федерация, город Москва, вн.тер.г. муниципальный округ Строгино, улица Маршала Воробьева, земельный участок 8	11 368	77:08:0013004:1011	Российская Федерация, город Москва, вн.тер.г. муниципальный округ Строгино, улица Маршала Воробьева, д. 8	2 229,1	Снос/реконструкция
2	77:08:0013004:8	г. Москва, Проезд № 607, вл. 32, стр. 2	200	77:08:0013004:1012	Российская Федерация, город Москва, вн.тер.г. муниципальный округ Строгино, улица Маршала Воробьева, д. 13, стр. 1	19,2	Снос/реконструкция
3	77:08:0013004:1001	Местоположение установлено относительно ориентира, расположенного в границах участка. Почтовый адрес ориентира: г. Москва, проезд 607, вл. 26, корп. 3	62 295	77:08:0013004:1004	Российская Федерация, город Москва, вн.тер.г. муниципальный округ Строгино, улица Маршала Прошлякова, дом 24, строение 2	5 312,3	Снос/реконструкция
				77:01:0001008:3808	Российская Федерация, город Москва, вн.тер.г. муниципальный округ Строгино, улица Маршала Прошлякова, дом 24	4 834,9	Снос/реконструкция
				77:08:0013004:1005	Российская Федерация, город Москва, вн.тер.г. муниципальный округ Строгино, улица Маршала Прошлякова, дом 24, строение 3	1 204,6	Снос/реконструкция

№ п/п	Кадастровый номер земельного участка	Адрес (местоположение) земельного участка	Площадь земельного участка, кв.м	Кадастровый номер объекта капитального строительства, расположенного на земельном участке	Адрес объекта капитального строительства	Площадь объекта капиталь- ного строитель- ства, кв.м	Сведения о сносе/ реконструкции/ сохранении объектов капитального строительства
1	2	3	4	5	6	7	8
				77:08:0013004:1006	Российская Федерация, город Москва, вн.тер.г. муниципальный округ Строгино, улица Маршала Прошлякова, дом 24, строение 9	138,9	Снос/ реконструкция
				77:08:0013004:1007	Российская Федерация, город Москва, вн.тер.г. муниципальный округ Строгино, улица Маршала Прошлякова, дом 24, строение 7	144,5	Снос/ реконструкция
				77:08:0013004:1008	Российская Федерация, город Москва, вн.тер.г. муниципальный округ Строгино, улица Маршала Прошлякова, дом 24, строение 6	67,2	Снос/ реконструкция
				77:08:0013004:1009	Российская Федерация, город Москва, вн.тер.г. муниципальный округ Строгино, улица Маршала Прошлякова, дом 24, строение 4	3 587	Снос/ реконструкция
				77:08:0013004:1014	Российская Федерация, город Москва, вн.тер.г. муниципальный округ Строгино, улица Маршала Прошлякова, дом 24, строение 5	9 691,9	Снос/ реконструкция

№ п/п	Кадастровый номер земельного участка	Адрес (местоположение) земельного участка	Площадь земельного участка, кв.м	Кадастровый номер объекта капитального строения, расположенного на земельном участке	Адрес объекта капитального строительства	Площадь объекта капитального строения, кв.м	Сведения о сносе/реконструкции/сохранении объектов капитального строительства
1	2	3	4	5	6	7	8
4	77:08:0013004:20	г. Москва, 2-я Львовская улица, вл. 70	2 335	Объекты капитального строительства отсутствуют			
5	77:08:0013001:172	Местоположение установлено относительно ориентира, расположенного в границах участка. Почтовый адрес ориентира: производственная-коммунальная зона Строгино, проезд № 607	10 537	Объекты капитального строительства отсутствуют			
6	77:08:0013001:174	Российская Федерация, город Москва, вн.тер.г. муниципальный округ Строгино, улица Маршала Прошлякова, земельный участок 20/6	4 985,81	77:08:0013006:1044	Российская Федерация, город Москва, вн.тер.г. муниципальный округ Строгино, улица Маршала Прошлякова, дом 20, строение 6	44,8	Снос/реконструкция
7	77:08:0013001:54	Российская Федерация, город Москва, вн.тер.г. муниципальный округ Строгино, улица Маршала Прошлякова, земельный участок 20	28 998	77:08:0013010:1459	Российская Федерация, город Москва, вн.тер.г. муниципальный округ Строгино, улица Маршала Прошлякова, дом 20, строение 1	3 480,2	Снос/реконструкция
				77:08:0013010:1456	Российская Федерация, город Москва, вн.тер.г. муниципальный округ Строгино, улица Маршала Прошлякова, дом 20, строение 2	6 073,8	Снос/реконструкция
				77:08:0013006:1041	Российская Федерация, город Москва, вн.тер.г. муниципальный округ Строгино, улица Маршала Прошлякова, дом 20, строение 3	332,1	Снос/реконструкция

№ п/п	Кадастровый номер земельного участка	Адрес (местоположение) земельного участка	Площадь земельного участка, кв.м	Кадастровый номер объекта капитального строения, расположенного на земельном участке	Адрес объекта капитального строения	Площадь объекта капитального строения, кв.м	Сведения о сносе/реконструкции/сохранении объектов капитального строительства
1	2	3	4	5	6	7	8
				77:08:0013006:1042	Российская Федерация, город Москва, вн.тер.г. муниципальный округ Строгино, улица Маршала Прошлякова, дом 20, строение 4	16,8	Снос/реконструкция
				77:08:0013006:1043	Российская Федерация, город Москва, вн.тер.г. муниципальный округ Строгино, улица Маршала Прошлякова, дом 20, строение 5	26,4	Снос/реконструкция
8	77:08:0013001:53	Местоположение установлено относительно ориентира, расположенного в границах участка. Почтовый адрес ориентира: г. Москва, ул. 2-я Лыковская, вл. 67-А	99,13	Объекты капитального строительства отсутствуют			
9	77:08:0013001:141	г. Москва, МКАД, 64 км	27 706	Объекты капитального строительства отсутствуют			
10	77:08:0013001:63	Местоположение установлено относительно ориентира, расположенного в границах участка. Почтовый адрес ориентира: адресные ориентиры: Зона Строгино пр. пр. 120	9 351	Объекты капитального строительства отсутствуют			
11	77:08:0013006:23	Местоположение установлено относительно ориентира, расположенного в границах участка. Почтовый адрес ориентира: г. Москва, ул. 2-я Лыковская, вл. 69	2 092	Объекты капитального строительства отсутствуют			

№ п/п	Кадастровый номер земельного участка	Адрес (местоположение) земельного участка	Площадь земельного участка, кв.м	Кадастровый номер объекта капитального строительства, расположенного на земельном участке	Адрес объекта капитального строительства	Площадь объекта капиталь- ного строитель- ства, кв.м	Сведения о сносе/ реконструкции/ сохранении объектов капитального строительства
1	2	3	4	5	6	7	8
12	77:08:0013001:1	Местоположение уста- новлено относительно ориентира, расположен- ного в границах участка. Почтовый адрес ориентира: г. Москва, ул. 2-я Лыковская	4 188	Объекты капитального строительства отсутствуют			
13	77:08:0013006:16	г. Москва, ул. Лыковская 2-я, ЗУ 08/77/00372 в составе уч.1970 перечня ЗУ существу- ющей УДС от грани- цы с ЗУ 08/77/00376 (Лыковский пр.) до тупика вблизи западной границы Троице-Лыковского кладбища	2 592,82	Объекты капитального строительства отсутствуют			
14	77:08:0013008:8 (часть)	Местоположение уста- новлено относительно ориентира, расположен- ного в границах участка. Почтовый адрес ориентира: г. Москва, 2-я Лыковская улица, ЗУ 08/77/00371 в составе уч.1970 перече- ня ЗУ существую- щей УДС от границы с ЗУ 08/77/00374 (Лыковский пр.) до южной границы Троице-Лыковского кладбища	390	Объекты капитального строительства отсутствуют			

№ п/п	Кадастровый номер земельного участка	Адрес (местоположение) земельного участка	Площадь земельного участка, кв.м	Кадастровый номер объекта капитального строительства, расположенного на земельном участке	Адрес объекта капитального строительства	Площадь объекта капиталь- ного строитель- ства, кв.м	Сведения о сносе/ реконструкции/ сохранении объектов капитального строительства
1	2	3	4	5	6	7	8
15	77:08:0013006:1005	Российская Федерация, город Москва, вн.тер.г. муниципальный округ Строгино, улица Лыковская 2-я, земельный участок 73	3 173	77:08:0013007:1622	г. Москва, ул. 2-я Лыковская, д. 73	1 000	Снос/ реконструкция
16	77:08:0013006:1389	Российская Федерация, город Москва, вн.тер.г. муниципальный округ Строгино, улица Лыковская 2-я, земельный участок 75	3 193	77:08:0013007:1600	Российская Федерация, город Москва, вн.тер.г. муниципальный округ Строгино, улица Лыковская 2-я, дом 75	1 000	Снос/ реконструкция
17	77:08:0013006:1475	Российская Федерация, город Москва, вн.тер.г. муниципальный округ Строгино, улица Лыковская 2-я, земельный участок 77А	1 646	Объекты капитального строительства отсутствуют			
18	77:08:0013006:1450	Российская Федерация, город Москва, вн.тер.г. муниципальный округ Строгино, улица Лыковская 2-я, земельный участок 73Б	2 909	Объекты капитального строительства отсутствуют			
19	77:08:0013001:14 (граница земельного участка пересекает границы земельно- го участка с када- стровым номером 77:08:0013006:17)	Местоположение уста- новлено относительно ориентира, расположе- ного в границах участка. Почтовый адрес ориентира: г. Москва, ул. Лыковская 2-я, вл. 52 А	4 500	Объекты капитального строительства отсутствуют			

№ п/п	Кадастровый номер земельного участка	Адрес (местоположение) земельного участка	Площадь земельного участка, кв.м	Кадастровый номер объекта капитального строения, расположенного на земельном участке	Адрес объекта капитального строения	Площадь объекта капитального строения, кв.м	Сведения о сносе/реконструкции/сохранении объектов капитального строительства
1	2	3	4	5	6	7	8
20	77:08:0013001:2	г. Москва, ул. 2-я Лыковская, вл. 63, стр. 4, 5, 7, 9, 10	40 610	77:08:0013007:1052	Российская Федерация, город Москва, вн.тер.г. муниципальный округ Строгино, улица Лыковская 2-я, дом 63, строение 9	6 879,4	Снос/реконструкция
				77:08:0013007:1053	Российская Федерация, город Москва, вн.тер.г. муниципальный округ Строгино, улица Лыковская 2-я, дом 63, строение 10	6 798,9	Снос/реконструкция
				77:08:0013007:1062	Российская Федерация, город Москва, вн.тер.г. муниципальный округ Строгино, улица Лыковская 2-я, дом 63, строение 5	11262, 9	Снос/реконструкция
				77:08:0013007:1543	Российская Федерация, город Москва, вн.тер.г. муниципальный округ Строгино, улица Лыковская 2-я, дом 63, строение 7	223	Снос/реконструкция
				77:08:0013007:1073	Российская Федерация, город Москва, вн.тер.г. муниципальный округ Строгино, улица Лыковская 2-я, дом 63, строение 4	370,1	Снос/реконструкция



№ п/п	Кадастровый номер земельного участка	Адрес (местоположение) земельного участка	Площадь земельного участка, кв.м	Кадастровый номер объекта капитального строительства, расположенного на земельном участке	Адрес объекта капитального строительства	Площадь объекта капиталь- ного строитель- ства, кв.м	Сведения о сносе/ реконструкции/ сохранении объектов капитального строительства
1	2	3	4	5	6	7	8
21	77:08:0013001:3	Местоположение уста- новлено относительно ориентира, расположен- ного в границах участка. Почтовый адрес ориентира: г. Москва, ул. 2-я Лыковская, вл. 63, стр. 6	19 622	77:08:0013007:1064	Российская Федерация, город Москва, вн.тер.г. муниципальный округ Строгино, улица Лыковская 2-я, дом 63, строение 6	9 291,3	Снос/ реконструкция
22	77:08:0013007:52	г. Москва, 2-я Лыковская улица, вл. 63А	735	77:08:0013007:1072	Российская Федерация, город Москва, вн.тер.г. муниципальный округ Строгино, улица Лыковская 2-я, дом 63, строение 2	708,8	Снос/ реконструкция
23	77:08:0013007:42	Российская федерация, город Москва, вн.тер.г. муниципальный округ Строгино, улица Лыковская 2 я, земельный участок 63	7 993	77:08:0013010:1452	Российская Федерация, город Москва, вн.тер.г. муниципальный округ Строгино, улица Лыковская 2-я, дом 63. строение 3	116,1	Снос/ реконструкция
				77:08:0013010:1450	Российская Федерация, город Москва, вн.тер.г. муниципальный округ Строгино, улица Лыковская 2-я, дом 63, строение 1	271,6	Снос/ реконструкция

№ п/п	Кадастровый номер земельного участка	Адрес (местоположение) земельного участка	Площадь земельного участка, кв.м	Кадастровый номер объекта капитального строительства, расположенного на земельном участке	Адрес объекта капитального строительства	Площадь объекта капиталь- ного строитель- ства, кв.м	Сведения о сносе/ реконструкции/ сохранении объектов капитального строительства
1	2	3	4	5	6	7	8
24	77:08:0013007:55	Российская Федерация, город Москва, вн.тер.г. муниципальный округ Строгино, улица Лыковская 2-я, земельный участок 63/1	8 815	77:08:0013010:1453	Российская Федерация, город Москва, вн.тер.г. муниципальный округ Строгино, улица Лыковская 2-я, дом 63А, строение 1	445,2	Снос/ реконструкция
				77:08:0013010:1451	Российская Федерация, город Москва, вн.тер.г. муниципальный округ Строгино, улица Лыковская 2-я, дом 63/1, строение 3	28,8	Снос/ реконструкция
				77:08:0013010:1454	Российская Федерация, город Москва, вн.тер.г. муниципальный округ Строгино, улица Лыковская 2-я, дом 63/1, строение 2	447,3	Снос/ реконструкция
25	77:08:0013001:6 (граница земельного участка пересекает границы земельно- го участка с када- стровым номером 77:08:0000000:7074)	Местоположение установлено относительно ориентира, расположенного в границах участка. Почтовый адрес ориентира: г. Москва, ул. 2-я Лыковская	13 148	77:08:0013007:1084	Российская Федерация, город Москва, вн.тер.г. муниципальный округ Строгино, улица Лыковская 2-я, дом 63, корпус 1, строение 1	1 819,7	Снос/ реконструкция
				77:08:0013007:1082	г. Москва, Строгино, ул. Лыковская 2-я, д. 63, корп. 1, строен. 3	24,5	Снос/ реконструкция
				77:08:0013007:1083	Российская Федерация, город Москва, вн.тер.г. муниципальный округ Строгино, улица Лыковская 2-я, дом 63, корпус 1, строение 2	103	Снос/ реконструкция

№ п/п	Кадастровый номер земельного участка	Адрес (местоположение) земельного участка	Площадь земельного участка, кв.м	Кадастровый номер объекта капитального строительства, расположенного на земельном участке	Адрес объекта капитального строительства	Площадь объекта капиталь- ного строитель- ства, кв.м	Сведения о сносе/ реконструкции/ сохранении объектов капитального строительства
1	2	3	4	5	6	7	8
26	77:08:0013001:38	г. Москва, Проезд № 607, д. 5, корп. 4	20 097	77:22:0020109:76	Российская Федерация, город Москва, вн.тер.г. муниципальный округ Строгино, улица Маршала Прошлякова, дом 5, корпус 4	1 887,4	Снос/ реконструкция
27	77:08:0013001:37	Местоположение установлено относительно ориентира, расположенного в границах участка. Почтовый адрес ориентира: г. Москва, ул. 2-я Львовская, вл. 63/А	1 609	Объекты капитального строительства отсутствуют			
28	77:08:0013007:8	г. Москва, ул. Маршала Прошлякова, вл. 9, корп. 3, стр. 1, 2	4 546	77:08:0013007:1034	Российская Федерация, город Москва, вн.тер.г. муниципальный округ Строгино, улица Маршала Прошлякова, дом 9, корпус 3, строение 1	1 078,2	Снос/ реконструкция
				77:08:0013007:1035	Российская Федерация, город Москва, вн.тер.г. муниципальный округ Строгино, улица Маршала Прошлякова, дом 9, корпус 3, строение 2	65,7	Снос/ реконструкция
29	77:08:0013010:1380	Российская Федерация, город Москва, вн.тер.г. муниципальный округ Строгино, улица Маршала Прошлякова, земельный участок 9А	2 432	Объекты капитального строительства отсутствуют			

№ п/п	Кадастровый номер земельного участка	Адрес (местоположение) земельного участка	Площадь земельного участка, кв.м	Кадастровый номер объекта капитального строительства, расположенного на земельном участке	Адрес объекта капитального строительства	Площадь объекта капиталь- ного строитель- ства, кв.м	Сведения о сносе/ реконструкции/ сохранении объектов капитального строительства
1	2	3	4	5	6	7	8
30	77:08:0013007:61	г. Москва, Проезд № 607, вл. 9, корп. 2; вл. 9, корп. 2, стр. 1	4 333	77:22:0020109:68	Российская Федерация, город Москва, вн.тер.г. муниципальный округ Строгино, улица Маршала Прошлякова, дом 9А, строение 1	2 357,2	Снос/ реконструкция
				77:01:0001008:3905	Российская Федерация, город Москва, вн.тер.г. муниципальный округ Строгино, улица Маршала Прошлякова, дом 9А, строение 2	370,9	Снос/ реконструкция
31	77:08:0013007:56	Местоположение уста- новлено относительно ориентира, расположен- ного в границах участка. Почтовый адрес ориентира: адресные ориентиры: Звенигородский проспект (ДМС – участок № 3)	12 867	77:08:0013007:1070	г. Москва, Строгино, пр. Проезд № 607, вл. 7	240,6	Снос/ реконструкция

№ п/п	Кадастровый номер земельного участка	Адрес (местоположение) земельного участка	Площадь земельного участка, кв.м	Кадастровый номер объекта капитального строения, расположенного на земельном участке	Адрес объекта капитального строительства	Площадь объекта капитального строительства, кв.м	Сведения о сносе/реконструкции/сохранении объектов капитального строительства
1	2	3	4	5	6	7	8
32	77:08:0013001:87	г. Москва, улица Маршала Прошлякова, вл. 9	10 567	77:08:0013007:1044	Российская Федерация, город Москва, вн.тер.г. муниципальный округ Строгино, улица Маршала Прошлякова, дом 9, строение 3	1 597,7	Снос/реконструкция
				77:08:0013007:1045	Российская Федерация, город Москва, вн.тер.г. муниципальный округ Строгино, улица Маршала Прошлякова, дом 9, строение 4	412,6	Снос/реконструкция
				77:08:0013007:1043	Российская Федерация, город Москва, вн.тер.г. муниципальный округ Строгино, улица Маршала Прошлякова, дом 9, строение 2	295,3	Снос/реконструкция
33	77:08:0013007:4	Местоположение установлено относительно ориентира, расположенного в границах участка. Почтовый адрес ориентира: г. Москва, проезд № 607	4 341	Объекты капитального строительства отсутствуют			
34	77:08:0013007:1695	г. Москва, Проезд № 607, вл. 23	290	77:08:0013007:1069 (часть)	Российская Федерация, город Москва, вн.тер.г. муниципальный округ Строгино, улица Маршала Прошлякова, дом 23	781,6	Снос/реконструкция

№ п/п	Кадастровый номер земельного участка	Адрес (местоположение) земельного участка	Площадь земельного участка, кв.м	Кадастровый номер объекта капитального строения, расположенного на земельном участке	Адрес объекта капитального строительства	Площадь объекта капитального строения, кв.м	Сведения о сносе/реконструкции/сохранении объектов капитального строительства
1	2	3	4	5	6	7	8
35	77:08:0013007:1696	г. Москва, Проезд № 607, вл. 23	658	77:08:0013007:1069 (часть)	Российская Федерация, город Москва, вн.тер.г. муниципальный округ Строгино, улица Маршала Прошлякова, дом 23	781,6	Снос/ реконструкция
36	77:08:0013007:1704	г. Москва, пр-кт Маршала Жукова, вл. 85	5 500	Объекты капитального строительства отсутствуют			
37	77:08:0013006:17 (часть) (граница земельного участка пересекает границы земельных участков с кадастровыми номерами 77:08:0013001:14, 77:08:0013006:10, 77:08:0013006:14, 77:08:0013006:15)	Местоположение установлено относительно ориентира, расположенного в границах участка. Почтовый адрес ориентира: г. Москва, Лыковский проезд, ЗУ 08/77/00376 в составе уч. 1959 перечня ЗУ существующей УДС от границы с ЗУ 08/77/00373 (Лыковский пр.), совпадающей с кад.границей (с кв. 77:08:13004), проходящей по оси Проектируемый проезд № 6015 до границы с ЗУ 08/77/00374 (Лыковский пр.), совпадающей с кад.границей (с кв. 77:08:13008), проходящей по оси Лыковская 2-я ул.	40 179	Объекты капитального строительства отсутствуют			

№ п/п	Кадастровый номер земельного участка	Адрес (местоположение) земельного участка	Площадь земельного участка, кв.м	Кадастровый номер объекта капитального строительства, расположенного на земельном участке	Адрес объекта капитального строительства	Площадь объекта капиталь- ного строитель- ства, кв.м	Сведения о сносе/ реконструкции/ сохранении объектов капитального строительства
1	2	3	4	5	6	7	8
38	77:08:0013006:10 (граница земельного участка пересекает границы земельно- го участка с када- стровым номером 77:08:0013006:17)	Местоположение установлено относительно ориентира, расположенного в границах участка. Почтовый адрес ориентира: г. Москва, проезд № 607, вл. 6	2 388		Объекты капитального строительства отсутствуют		
39	77:08:0013006:15 (граница земельного участка пересекает границы земельно- го участка с када- стровым номером 77:08:0013006:17)	Местоположение установлено относительно ориентира, расположенного в границах участка. Почтовый адрес ориентира: г. Москва, проезд № 607, вл. 6	53		Объекты капитального строительства отсутствуют		
40	77:08:0013006:14 (граница земельного участка пересекает границы земельно- го участка с када- стровым номером 77:08:0013006:17)	Местоположение установлено относительно ориентира, расположенного в границах участка. Почтовый адрес ориентира: г. Москва, проезд 607-й, вл. 6	566		Объекты капитального строительства отсутствуют		



№ п/п	Кадастровый номер земельного участка	Адрес (местоположение) земельного участка	Площадь земельного участка, кв.м	Кадастровый номер объекта капитального строительства, расположенного на земельном участке	Адрес объекта капитального строительства	Площадь объекта капиталь- ного строитель- ства, кв.м	Сведения о сносе/ реконструкции/ сохранении объектов капитального строительства
1	2	3	4	5	6	7	8
41	77:08:0013008:12 (часть)	Местоположение установлено относительно ориентира, расположенного в границах участка. Почтовый адрес ориентира: г. Москва, проезд Лыковский, ЗУ 08/77/00374 в составе уч. 1959 перечня ЗУ существующей УДС от границы с ЗУ 08/77/00376 (Лыковский пр.), совпадающей с кад. границей (с кв. 77:08:13006), проходящей по оси Лыковская 2-я ул. до границы с ЗУ 08/77/ ПРОЕК (Проектируемый проезд № 5433)	320				Объекты капитального строительства отсутствуют

№ п/п	Кадастровый номер земельного участка	Адрес (местоположение) земельного участка	Площадь земельного участка, кв.м	Кадастровый номер объекта капитального строительства, расположенного на земельном участке	Адрес объекта капитального строительства	Площадь объекта капиталь- ного строитель- ства, кв.м	Сведения о сносе/ реконструкции/ сохранении объектов капитального строительства
1	2	3	4	5	6	7	8
42	77:08:0013007:49 (часть)	Местоположение установлено относительно ориентира, расположенного в границах участка. Почтовый адрес ориентира: г. Москва, проезд Лыковский, ЗУ 08/77/00375 в составе уч.1959 перечня ЗУ существующей УДС, от границы с ЗУ 08/77/00406 (МКАД (Северо- Запад 2)) до границы с ЗУ 08/77/00374 (Лыковский пр.), совпадающей с кад.границей (с кв.77:08:13008), проходящей по оси Лыковская 2-я ул.	18 753	77:01:0001008:3820	Российская Федерация, г. Москва, вн.тер.г. муниципальный округ Строгино, ул. Маршала Прошлякова, д. 13, стр. 14	5,5	Снос/ реконструкция
43	77:08:0013008:19	Местоположение установлено относительно ориентира, расположенного в границах участка. Почтовый адрес ориентира: г. Москва, ул. 2-я Лыковская, вл. 63В	5 381,34	Объекты капитального строительства отсутствуют			

№ п/п	Кадастровый номер земельного участка	Адрес (местоположение) земельного участка	Площадь земельного участка, кв.м	Кадастровый номер объекта капитального строительства, расположенного на земельном участке	Адрес объекта капитального строительства	Площадь объекта капиталь- ного строитель- ства, кв.м	Сведения о сносе/ реконструкции/ сохранении объектов капитального строительства
1	2	3	4	5	6	7	8
44	77:08:0013001:86	Местоположение установлено относительно ориентира, расположенного в границах участка. Почтовый адрес ориентира: г. Москва, ул. 2-я Лыковская, вл. 61	18 002	Объекты капитального строительства отсутствуют			
45	77:08:0013001:107	адресные ориентиры: развязка МКАД с Рижской автодорогой (Внутренняя сторона. Север), г. Москва	420	Объекты капитального строительства отсутствуют			
46	77:08:0013004:2	Местоположение установлено относительно ориентира, расположенного в границах участка. Почтовый адрес ориентира: г. Москва, Строгино, пересечение МКАД и проезда № 607	25 200	Объекты капитального строительства отсутствуют			
47	77:08:0013004:11	Местоположение установлено относительно ориентира, расположенного в границах участка. Почтовый адрес ориентира: адресные ориентиры: Строгино, пересечение МКАД и проезд № 607	5 646	Объекты капитального строительства отсутствуют			

№ п/п	Кадастровый номер земельного участка	Адрес (местоположение) земельного участка	Площадь земельного участка, кв.м	Кадастровый номер объекта капитального строения на земельном участке	Адрес объекта капитального строительства	Площадь объекта капитального строительства, кв.м	Сведения о сносе/реконструкции/сохранении объектов капитального строительства
1	2	3	4	5	6	7	8
48	77:08:0013006:1476	Российская Федерация, город Москва, вн.тер.г. муниципальный округ Строгино, улица Лыковская 2-я, земельный участок 77	1 546	77:08:0013007:1601	Российская Федерация, город Москва, вн.тер.г. муниципальный округ Строгино, улица Лыковская 2-я, дом 77	1000	Снос/реконструкция
49	77:08:0013008:11 (часть)	Местоположение установлено относительно ориентира, расположенного в границах участка. Почтовый адрес ориентира: г. Москва, улица Твардовского, ЗУ 08/77/00641 в составе УЧ.685 Перечня ЗУ существующей УДС от границы с ЗУ 08/77/00642 (Твардовского ул.), совпадающей с кад.границей (с кв.77:08:13005), проходящей по оси проектируемого проезда № 6017 до границы с ЗУ 08/77/ПРОЕК (Проектируемый проезд № 5433)	38				Объекты капитального строительства отсутствуют
50	Территории, в границах которых земельные участки не сформированы	-	258 153				Объекты капитального строительства отсутствуют

№ п/п	Кадастровый номер земельного участка	Адрес (местоположение) земельного участка	Площадь земельного участка, кв.м	Кадастровый номер объекта капитального строительства, расположенного на земельном участке	Адрес объекта капитального строительства	Площадь объекта капиталь- ного строитель- ства, кв.м	Сведения о сносе/ реконструкции/ сохранении объектов капитального строительства
1	2	3	4	5	6	7	8
51	77:08:00000000:7074	Российская Федерация, город Москва, внутри- городская территория муниципальный округ Строгино, 2-я Лыковская улица, земельный участок 61/1/1	13 527	77:08:0013007:1082	г. Москва, Строгино, ул. Лыковская 2-я, д. 63, корп. 1, строен. 3	24,5	Снос/ реконструкция
				77:08:0013007:1083	Российская Федерация, город Москва, вн.тер.г. муниципальный округ Строгино, улица Лыковская 2-я, дом 63, корпус 1, строение 2	103	Снос/ реконструкция
				77:08:0013007:1084	Российская Федерация, город Москва, вн.тер.г. муниципальный округ Строгино, улица Лыковская 2-я, дом 63, корпус 1, строение 1	1 819,7	Снос/ реконструкция

## **Сообщение о планируемом изъятии для государственных нужд объектов недвижимого имущества в целях комплексного развития территории нежилкой застройки города Москвы, расположенной в производственной зоне № 11 «Огородный проезд» (южная часть)**

Цель изъятия для государственных нужд объектов недвижимого имущества – освобождение территории в целях комплексного развития территории нежилкой застройки города Москвы, расположенной в производственной зоне № 11 «Огородный проезд» (южная часть) (Далее – КРТ).

Решение о КРТ утверждено постановлением Правительства Москвы от 21.11.2025 № 2802-ПП «О комплексном развитии территории нежилкой застройки города Москвы, расположенной в производственной зоне № 11 «Огородный проезд» (южная часть)».

Изъятие и предоставление возмещения за изымаемые объекты недвижимого имущества будет происходить в рамках действующего законодательства в соответствии со статьями 56.12 Земельного кодекса Российской Федерации, статьями 279 и 281 Гражданского кодекса Российской Федерации, постановлением Правительства Москвы от 23.12.2015 № 941-ПП «Об утверждении порядков взаимодействия органов исполнительной власти города Москвы, а также организаций при осуществлении мероприятий, направленных на обеспечение освобождения территорий города Москвы, и признании утратившими силу правовых актов города Москвы».

Графическое описание местоположения границ КРТ, а также перечень кадастровых номеров земельных участков, подлежащих изъятию, с расположенными в их границах объектов недвижимого имущества, прилагается.

Заинтересованные лица могут получить информацию о предполагаемом изъятии земельных участков и (или) иных объектов недвижимого имущества для государственных нужд по телефону: 8 (495) 957-75-00.

В соответствии с п. 1.6 постановления Правительства Москвы от 21.11.2025 № 2802-ПП реализация решения о комплексном развитии территории в части организации и проведения мероприятий по освобождению и подготовке территории осуществляется по результатам торгов.

Правообладатели подлежащих изъятию объектов недвижимого имущества, права которых не зарегистрированы, могут подать заявления об учете прав на объекты недвижимого имущества с приложением копий документов, подтверждающих права на указанные объекты недвижимого имущества. Такие заявления могут быть направлены заказным письмом с уведомлением о вручении в адрес Департамента городского имущества города Москвы по адресу: 125993, г. Москва, 1-й Красногвардейский проезд, д. 21, стр. 1.



Приложение 1  
к постановлению Правительства Москвы  
от 21 ноября 2025 г. № 2802-ПП

Графическое описание местоположения границ, основные виды разрешенного использования земельных участков и объектов капитального строительства, предельные параметры разрешенного строительства, реконструкции объектов капитального строительства

1. Графическое описание местоположения границ комплексного развития территории нежилой застройки города Москвы, расположенной в производственной зоне № 11 «Огородный проезд» (южная часть)





**Приложение 2**  
к постановлению Правительства Москвы  
от 21 ноября 2025 г. № 2802-ПП

**Перечень земельных участков и расположенных на них объектов капитального строительства в границах комплексного развития территории нежилкой застройки города Москвы, расположенной в производственной зоне № 11 «Огородный проезд» (южная часть), в том числе перечень объектов капитального строительства, подлежащих сносу, реконструкции или сохранению**

№ п/п	Кадастровый номер земельного участка	Адрес (местоположение) земельного участка	Площадь земельного участка, кв.м	Кадастровый номер объекта капитального строения, расположенного на земельном участке	Адрес объекта капитального строительства	Площадь объекта капитального строения, кв.м	Сведения о сносе/реконструкции/сохранении объекта капитального строительства
1	2	3	4	5	6	7	8
1	77:02:0021008:34	г. Москва, проезд 8-й Марьиной Роши, вл. 30	9 341	77:02:0021008:1000	Российская Федерация, г. Москва, вн.тер.г. муниципальный округ Марьино роша, проезд 8-й Марьиной Роши, д. 30, стр. 28	2 157,9	Снос/ реконструкция
				77:02:0021008:1002	Российская Федерация, г. Москва, вн.тер.г. муниципальный округ Марьино роша, проезд 8-й Марьиной Роши, д. 30, стр. 32	1 806,6	Снос/ реконструкция
				77:02:0021008:1041	Российская Федерация, г. Москва, вн.тер.г. муниципальный округ Марьино роша, проезд 8-й Марьиной Роши, д. 30, стр. 1	13 050,9	Снос/ реконструкция
2	77:02:0021008:7	г. Москва, 8-й пр. Марьиной Роши, вл. 30	60 067	77:02:0021008:1045	Российская Федерация, г. Москва, вн.тер.г. муниципальный округ Марьино роша, проезд 8-й Марьиной Роши, д. 30, стр. 5	685,4	Снос/ реконструкция

№ п/п	Кадастровый номер земельного участка	Адрес (местоположение) земельного участка	Площадь земельного участка, кв.м	Кадастровый номер объекта капитального строительства, расположенного на земельном участке	Адрес объекта капитального строительства	Площадь объекта капиталь- ного строитель- ства, кв.м	Сведения о сносе/ реконструкции/ сохранении объекта капитального строительства
1	2	3	4	5	6	7	8
				77:02:0021008:1046	Российская Федерация, г. Москва, вн.тер.г. муниципальный округ Марьино роща, проезд 8-й Марьиной Роши, д. 30, стр. 9	102,1	Снос/ реконструкция
				77:02:0021008:1047	Российская Федерация, г. Москва, вн.тер.г. муниципальный округ Марьино роща, проезд 8-й Марьиной Роши, д. 30, стр. 10	152,1	Снос/ реконструкция
				77:02:0021008:1048	Российская Федерация, г. Москва, вн.тер.г. муниципальный округ Марьино роща, Марьиной Роши, д. 30, стр. 11	10,6	Снос/ реконструкция
				77:02:0021008:1049	Российская Федерация, г. Москва, вн.тер.г. муниципальный округ Марьино роща проезд 8-й Марьиной Роши, д. 30, стр. 12	237,5	Снос/ реконструкция
				77:02:0021008:1050	Российская Федерация, г. Москва, вн.тер.г. муниципальный округ Марьино роща, Марьиной Роши, д. 30, стр. 13	833	Снос/ реконструкция
				77:02:0021008:1042	Российская Федерация, г. Москва, вн.тер.г. муниципальный округ Марьино роща, Марьиной Роши, д. 30, стр. 2	9 363,9	Снос/ реконструкция

№ п/п	Кадастровый номер земельного участка	Адрес (местоположение) земельного участка	Площадь земельного участка, кв.м	Кадастровый номер объекта капитального строительства, расположенного на земельном участке	Адрес объекта капитального строительства	Площадь объекта капиталь- ного строитель- ства, кв.м	Сведения о сносе/ реконструкции/ сохранении объектов капитального строительства
1	2	3	4	5	6	7	8
				77:02:0021008:1043	Российская Федерация, г. Москва, вн.тер.г. муниципальный округ Марьино роща, Марьиной Роши, д. 30, стр. 3	1 436	Снос/ реконструкция
				77:02:0021008:1044	Российская Федерация, г. Москва, вн.тер.г. муниципальный округ Марьино роща, Марьиной Роши, д. 30, стр. 4	1 175,1	Снос/ реконструкция
				77:02:0021008:1051	Российская Федерация, г. Москва, вн.тер.г. муниципальный округ Марьино роща, Марьиной Роши, д. 30, стр. 14	133,8	Снос/ реконструкция
				77:02:0021008:1054	Российская Федерация, город Москва, вн.тер.г. муниципальный округ Марьино роща, Марьиной Роши, дом 30, строение 23	144,5	Снос/ реконструкция
				77:02:0021008:1055	Российская Федерация, г. Москва, вн.тер.г. муниципальный округ Марьино роща, Марьиной Роши, д. 30, стр. 24	211,1	Снос/ реконструкция
				77:02:0021008:1056	Российская Федерация, г. Москва, вн.тер.г. муниципальный округ Марьино роща, Марьиной Роши, д. 30, стр. 25	849,8	Снос/ реконструкция
				77:02:0021008:1057	Российская Федерация, г. Москва, вн.тер.г. муниципальный округ Марьино роща, Марьиной Роши, д. 30, стр. 27	124,3	Снос/ реконструкция

№ п/п	Кадастровый номер земельного участка	Адрес (местоположение) земельного участка	Площадь земельного участка, кв.м	Кадастровый номер объекта капитального строительства, расположенного на земельном участке	Адрес объекта капитального строительства	Площадь объекта капиталь- ного строитель- ства, кв.м	Сведения о сносе/ реконструкции/ сохранении объектов капитального строительства
1	2	3	4	5	6	7	8
				77:02:0021008:1003	Российская Федерация, г. Москва, вн.тер.г. муниципальный округ Марьино роща, Марьиной Рощи, д. 30, стр. 34	288	Снос/ реконструкция
				77:02:0021008:1291	Российская Федерация, г. Москва, вн.тер.г. муниципальный округ Марьино роща, Марьиной Рощи, д. 30, стр. 41	513,4	Снос/ реконструкция
				77:02:0021008:1001	Российская Федерация, г. Москва, вн.тер.г. муниципальный округ Марьино роща, Марьиной Рощи, д. 30, стр. 43	847,7	Снос/ реконструкция
				77:02:0021016:1621	Российская Федерация, город Москва, вн.тер.г. муниципальный округ Марьино роща, улица Складочная, дом 10, строение 1	1 447,5	Снос/ реконструкция
				77:02:0021016:1048	Российская Федерация, город Москва, вн.тер.г. муниципальный округ Марьино роща, улица Складочная, дом 15, строение 2	437,1	Снос/ реконструкция
3	77:02:0021008:35	г. Москва, ул. Складочная, вл. 15, стр. 1, 2	4 066				

№ п/п	Кадастровый номер земельного участка	Адрес (местоположение) земельного участка	Площадь земельного участка, кв.м	Кадастровый номер объекта капитального строительства, расположенного на земельном участке	Адрес объекта капитального строительства	Площадь объекта капиталь- ного строитель- ства, кв.м	Сведения о сносе/ реконструкции/ сохранении объектов капитального строительства
1	2	3	4	5	6	7	8
4	77:02:0021005:41	Российская Федерация, город Москва, вн.тер.г. муниципальный округ Марьино роша, улица Складочная, земельный участок 5Д	7 322	77:02:0021005:1199	Российская Федерация, г. Москва, вн.тер.г. муниципальный округ Марьино роша, ул. Складочная, д. 5Д, стр. 1	1 032	Снос/ реконструкция
				77:02:0021005:1200	Российская Федерация, г. Москва, вн.тер. г. муниципальный округ Марьино роша, ул. Складочная, д. 5Д, стр. 2	11,6	Снос/ реконструкция
				77:02:0021005:1201	Российская Федерация, г. Москва, вн.тер.г. муниципальный округ Марьино роша, ул. Складочная, д. 5Д, стр. 3	232,1	Снос/ реконструкция
				77:02:0021005:1224	Российская Федерация, город Москва, вн.тер.г. муниципальный округ Марьино роша, улица Складочная, дом 5Д, строение 4	2 798,3	Снос/ реконструкция

№ п/п	Кадастровый номер земельного участка	Адрес (местоположение) земельного участка	Площадь земельного участка, кв.м	Кадастровый номер объекта капитального строительства, расположенного на земельном участке	Адрес объекта капитального строительства	Площадь объекта капиталь- ного строитель- ства, кв.м	Сведения о сносе/ реконструкции/ сохранении объектов капитального строительства
1	2	3	4	5	6	7	8
5	77:02:0021005:22	Российская Федерация, город Москва, вн.тер.г. муниципальный округ Марьино роша, проезд Анненский, земельный участок 5	6 761	77:02:0021005:1033	Российская Федерация, город Москва, вн.тер.г. муниципальный округ Марьино роша, проезд Анненский, дом 5, строение 1	339,7	Снос/ реконструкция
				77:02:0021005:1203	Российская Федерация, город Москва, вн.тер.г. муниципальный округ Марьино роша, проезд Анненский, дом 5, строение 5	33,2	Снос/ реконструкция

№ п/п	Кадастровый номер земельного участка	Адрес (местоположение) земельного участка	Площадь земельного участка, кв.м	Кадастровый номер объекта капитального строительства, расположенного на земельном участке	Адрес объекта капитального строительства	Площадь объекта капиталь- ного строитель- ства, кв.м	Сведения о сносе/ реконструкции/ сохранении объектов капитального строительства
1	2	3	4	5	6	7	8
				77:02:0021005:1207	Российская Федерация, город Москва, вн.тер.г. муниципальный округ Марьино роша, проезд Анненский, дом 5, строение 6	49,5	Снос/ реконструкция
				77:02:0021005:1209	Российская Федерация, город Москва, вн.тер.г. муниципальный округ Марьино роша, проезд Анненский, дом 5, строение 3	117,9	Снос/ реконструкция
				77:02:0021005:2943	Российская Федерация, город Москва, вн.тер.г. муниципальный округ Марьино роша, проезд Анненский, дом 5, строение 2	1002,2	Снос/ реконструкция
				77:02:0021005:3212	Российская Федерация, город Москва, вн.тер.г. муниципальный округ Марьино роша, проезд Анненский, дом 5, строение 4	552,7	Снос/ реконструкция
6	Территории, в границах которых земельные участки не сформированы	-	192	Объекты капитального строительства отсутствуют			



**Сообщение о планируемом изъятии для государственных нужд объектов недвижимого имущества в целях комплексного развития территории нежилрой застройки города Москвы, расположенной по адресу: г. Москва, Волгоградский пр-т, влд. 32**

Цель изъятия для государственных нужд объектов недвижимого имущества – освобождение территории в целях комплексного развития территории нежилрой застройки города Москвы, расположенной по адресу: г. Москва, Волгоградский пр-т, влд. 32 (далее – КРТ).

Решение о КРТ утверждено постановлением Правительства Москвы от 18.11.2025 № 2770-ПП «О комплексном развитии территории нежилрой застройки города Москвы, расположенной по адресу: г. Москва, Волгоградский пр-т, влд. 32».

Изъятие и предоставление возмещения за изымаемые объекты недвижимого имущества будет происходить в рамках действующего законодательства в соответствии со статьей 56.12 Земельного кодекса Российской Федерации, статьями 279 и 281 Гражданского кодекса Российской Федерации, постановлением Правительства Москвы от 23.12.2015 № 941-ПП «Об утверждении порядков взаимодействия органов исполнительной власти города Москвы, а также организаций при осуществлении мероприятий, направленных на обеспечение освобождения территорий города Москвы, и признании утратившими силу правовых актов города Москвы».

Графическое описание местоположения границ КРТ, а также перечень кадастровых номеров земельных участков, подлежащих изъятию, с расположенными в их границах объектов недвижимого имущества, прилагается.

Заинтересованные лица могут получить информацию о предполагаемом изъятии земельных участков и (или) иных объектов недвижимого имущества для государственных нужд по телефону: 8 (495) 957-75-00.

В соответствии с п. 1.6 постановления Правительства Москвы от 18.11.2025 № 2770-ПП реализация решения о комплексном развитии территории в части организации и проведения мероприятий по освобождению и подготовке территории осуществляется ГКУ «Московский центр недвижимости».

Правообладатели подлежащих изъятию объектов недвижимого имущества, права которых не зарегистрированы, могут подать заявления об учете прав на объекты недвижимого имущества с приложением копий документов, подтверждающих права на указанные объекты недвижимого имущества. Такие заявления могут быть направлены заказным письмом с уведомлением о вручении в адрес ГКУ «Московский центр недвижимости» по адресу: 117303, г. Москва, ул. Малая Юшуньская, 1, к. 1 и Департамента городского имущества города Москвы по адресу: 125993, г. Москва, 1-й Красногвардейский проезд, д. 21, стр. 1.

Приложение 1  
к постановлению Правительства Москвы  
от 18 ноября 2025 г. № 2770-ПП

Графическое описание местоположения границ, основные виды разрешенного использования земельных участков и объектов капитального строительства, предельные параметры разрешенного строительства, реконструкции объектов капитального строительства, обязательство лица, реализующего решение о комплексном развитии территории нежилой застройки города Москвы

1. Графическое описание местоположения границ комплексного развития территории нежилой застройки города Москвы, расположенной по адресу: г. Москва, Волгоградский пр-т, влд. 32



Условные обозначения:



Границы территории нежилой застройки города Москвы, подлежащей комплексному развитию, площадью 14,38 га

**Приложение 2**  
к постановлению Правительства Москвы  
от 18 ноября 2025 г. № 2770-ПП

**Перечень земельных участков и расположенных на них объектов капитального строительства в границах комплексного развития территории нежилкой застройки города Москвы, расположенной по адресу: г. Москва, Волгоградский пр-т, влд. 32, в том числе перечень объектов капитального строительства, подлежащих сносу, реконструкции или сохранению**

№ п/п	Кадастровый номер земельного участка	Адрес (местоположение) земельного участка	Площадь земельного участка, кв.м	Кадастровый номер объекта капитального строительства, расположенного на земельном участке	Адрес объекта капитального строительства	Площадь объекта капитального строительства, кв.м	Сведения о сносе/реконструкции/сохранении объектов капитального строительства
1	2	3	4	5	6	7	8
1	77:04:0001018:12653	Российская Федерация, город Москва, вн.тер.г. муниципальный округ Южнопортовый, проспект Волгоградский, земельный участок 32/6	103 648	77:04:0001018:1151	Российская Федерация, город Москва, вн.тер.г. муниципальный округ Южнопортовый, проспект Волгоградский, дом 32, корпус 2	2 038,1	Снос/реконструкция
				77:04:0001018:1171	Российская Федерация, город Москва, вн.тер.г. муниципальный округ Южнопортовый, проспект Волгоградский, дом 32, корпус 8	62 171,2	Снос/реконструкция
				77:04:0001018:1176	Российская Федерация, город Москва, вн.тер.г. муниципальный округ Южнопортовый, проспект Волгоградский, дом 32, корпус 10	3 112,2	Снос/реконструкция
				77:04:0001018:1180	Российская Федерация, город Москва, вн.тер.г. муниципальный округ Южнопортовый, проспект Волгоградский, дом 32, корпус 12	2 593,8	Снос/реконструкция

№ п/п	Кадастровый номер земельного участка	Адрес (местоположение) земельного участка	Площадь земельного участка, кв.м	Кадастровый номер объекта капитального строения, расположенного на земельном участке	Адрес объекта капитального строительства	Площадь объекта капитального строительства, кв.м	Сведения о сносе/реконструкции/сохранении объектов капитального строительства
1	2	3	4	5	6	7	8
2	77:04:0001018:115	Местоположение установлено относительно ориентира, расположенного в границах участка. Почтовый адрес ориентира: г. Москва, пр-кт Волгоградский, вл. 32, корп. 19, корп. 27	1529	77:04:0001018:1148	Российская Федерация, город Москва, вн.тер.г. муниципальный округ Южнопортовый, проспект Волгоградский, дом 32, корпус 19	640,5	Снос/реконструкция
				77:04:0001018:1191 (часть)	Российская Федерация, город Москва, вн.тер.г. муниципальный округ Южнопортовый, проспект Волгоградский, дом 32, корпус 27	197,3	Снос/реконструкция
3	77:04:0001018:140	Местоположение установлено относительно ориентира, расположенного в границах участка. Почтовый адрес ориентира: г. Москва, пр-кт Волгоградский, вл. 32, корп. 29, корпус 43	2 694	77:04:0001018:1181	Российская Федерация, город Москва, вн.тер.г. муниципальный округ Южнопортовый, проспект Волгоградский, дом 32, корпус 29	199,3	Снос/реконструкция
				77:04:0001018:8935 (часть)	Российская Федерация, город Москва, вн.тер.г. муниципальный округ Южнопортовый, проспект Волгоградский, дом 32, корпус 43	2 081,3	Снос/реконструкция

№ п/п	Кадастровый номер земельного участка	Адрес (местоположение) земельного участка	Площадь земельного участка, кв.м	Кадастровый номер объекта капитального строительства, расположенного на земельном участке	Адрес объекта капитального строительства	Площадь объекта капиталь- ного строи- тель- ства, кв.м	Сведения о сносе/ реконструкции/ сохранении объектов капитального строительства
1	2	3	4	5	6	7	8
4	77:04:0001018:116	Местоположение установлено относительно ориентира, расположенного в границах участка. Почтовый адрес ориентира: г. Москва, пр-кт Волгоградский, вл. 32, корпус 1	1 179	77:04:0001018:1150	Российская Федерация, город Москва, вн.тер.г. муниципальный округ Южнопортовый, проспект Волгоградский, дом 32, корпус 1	2 078,6	Снос/ реконструкция
5	77:04:0001018:12655 (часть)	Российская Федерация, город Москва, вн.тер.г. муниципальный округ Южнопортовый, проспект Волгоградский, земельный участок 32/8	33 944	77:04:0001018:1048	Российская Федерация, город Москва, вн.тер.г. муниципальный округ Южнопортовый, проспект Волгоградский, дом 30, строение 1	90,4	Снос/ реконструкция
				77:04:0001018:1191 (часть)	Российская Федерация, город Москва, вн.тер.г. муниципальный округ Южнопортовый, проспект Волгоградский, дом 32, корпус 27	197,3	Снос/ реконструкция
				77:04:0001018:8935 (часть)	Российская Федерация, город Москва, вн.тер.г. муниципальный округ Южнопортовый, проспект Волгоградский, дом 32, корпус 43	2081,3	Снос/ реконструкция

№ п/п	Кадастровый номер земельного участка	Адрес (местоположение) земельного участка	Площадь земельного участка, кв.м	Кадастровый номер объекта капитального строительства, расположенного на земельном участке	Адрес объекта капитального строительства	Площадь объекта капиталь- ного строитель- ства, кв.м	Сведения о сносе/ реконструкции/ сохранении объектов капитального строительства
1	2	3	4	5	6	7	8
6	Территории, в границах которых земельные участки не сформированы	-	835	Объекты капитального строительства отсутствуют			





# ВЕСТНИК МОСКВЫ

Декабрь 2025 года | Спецвыпуск № 50 том 2

Учредитель: Департамент средств массовой информации  
и рекламы города Москвы

Издатель: АО «Редакция газеты «Вечерняя Москва»

Главный редактор: Тарапата Юлия Александровна

Зам. главного редактора: Трухачев Александр Викторович

Ответственный секретарь: Акульшин Павел Александрович

Адрес редакции: 127015, Москва, Бумажный пр-д, 14, стр. 2

Тел. (499) 557-04-24, доб. 450

E-mail: vestnikmoscow@vmdaily.ru

Выпуск осуществлен при финансовой поддержке Департамента  
средств массовой информации и рекламы города Москвы

Журнал зарегистрирован Федеральной службой по надзору в сфере  
связи, информационный технологий и массовых коммуникаций.  
Свидетельство ПИ № ФС 77-81024 от 30.04.2021. Территория  
распространения: Российская Федерация. Цена свободная

---

Подписной индекс по каталогу

АО «Почта России» (подписной индекс ПС085),

в ГК «Урал-Пресс» (подписной индекс 014765)

---

Периодичность издания: минимально 6 раз в месяц

Электронная версия журнала на сайте: vestnikmoscow.mos.ru

Подписано в печать: 30.11.2025

Дата выхода в свет: 02.12.2025

Отпечатано: ОАО «Подольская фабрика офсетной печати»,  
142100, Московская обл., г. Подольск, Революционный пр-т, 80/42

Тираж 1700 экз.

Заказ №