



ВЕСТНИК МОСКВЫ

ISSN 2713-0592

Июнь 2024

№ 31



ВЕСТНИК МОСКВЫ

Июнь 2024 года | № 31

Распоряжения Мэра Москвы

О Нурмуханове Б.А.
от 28.05.24 № 290-РМ 4

Постановления Правительства Москвы

О мерах, направленных на реализацию Государственной программы города Москвы
«Развитие коммунально-инженерной инфраструктуры и энергосбережение»
от 21.05.24 № 1042-ПП 5

О мерах, направленных на реализацию Государственной программы города Москвы
«Экономическое развитие и инвестиционная привлекательность города Москвы»
от 22.05.24 № 1048-ПП 5

О предоставлении субвенции из бюджета города Москвы федеральному бюджету
от 28.05.24 № 1104-ПП 6

О мерах, направленных на реализацию Государственной программы города Москвы «Безопасный город»
от 28.05.24 № 1105-ПП 6

О мерах, направленных на реализацию Государственной программы города Москвы «Развитие транспортной системы» от 28.05.24 № 1106-ПП	7
О мерах, направленных на реализацию Государственной программы города Москвы «Безопасный город» от 28.05.24 № 1107-ПП	7
О мерах, направленных на реализацию Государственной программы города Москвы «Развитие культурно-туристической среды и сохранение культурного наследия» от 28.05.24 № 1108-ПП	8
О мерах, направленных на реализацию Государственной программы города Москвы «Безопасный город» от 28.05.24 № 1109-ПП	8
О мерах, направленных на реализацию Государственной программы города Москвы «Развитие цифровой среды и инноваций» от 28.05.24 № 1110-ПП	9
О мерах, направленных на осуществление непрограммных направлений деятельности Департамента информационных технологий города Москвы от 28.05.24 № 1111-ПП	9
О внесении изменений в постановления Правительства Москвы от 2 сентября 2008 г. № 797-ПП и от 18 ноября 2014 г. № 668-ПП от 28.05.24 № 1112-ПП	10
О внесении изменений в постановления Правительства Москвы от 25 декабря 2007 г. № 1178-ПП и от 24 февраля 2011 г. № 48-ПП от 28.05.24 № 1113-ПП	14
О внесении изменений в постановление Правительства Москвы от 28 ноября 2017 г. № 915-ПП от 28.05.24 № 1114-ПП	14
Об изменении объединенной охранной зоны памятников истории и культуры № 55 и утверждении требований к градостроительным регламентам на территориях зон охраны объектов культурного наследия в границах квартала № 116 Центрального административного округа города Москвы от 28.05.24 № 1115-ПП	16
О внесении изменений в правовые акты города Москвы и признании утратившими силу правовых актов (отдельных положений правовых актов) города Москвы от 28.05.24 № 1116-ПП	58
Об особенностях предоставления земельных участков, принадлежащих на праве собственности городу Москве, или земельных участков, государственная собственность на которые не разграничена, гражданам для индивидуального жилищного строительства, ведения личного подсобного хозяйства, садоводства для собственных нужд от 28.05.24 № 1117-ПП	65
О мерах, направленных на реализацию Государственной программы города Москвы «Развитие культурно-туристической среды и сохранение культурного наследия» от 28.05.24 № 1125-ПП	66
Об объектах природного комплекса Северного административного округа города Москвы от 29.05.24 № 1128-ПП	67

О внесении изменения в постановление Правительства Москвы от 28 марта 2017 г. № 120-ПП от 29.05.24 № 1132-ПП	70
О внесении изменения в постановление Правительства Москвы от 28 марта 2017 г. № 120-ПП от 29.05.24 № 1163-ПП	71
О внесении изменения в постановление Правительства Москвы от 28 марта 2017 г. № 120-ПП от 29.05.24 № 1166-ПП	72
О мерах, направленных на реализацию Государственной программы города Москвы «Развитие культурно-туристической среды и сохранение культурного наследия» от 29.05.24 № 1170-ПП	73
О внесении изменений в постановление Правительства Москвы от 29 июля 2003 г. № 616-ПП от 29.05.24 № 1171-ПП	74
О внесении изменения в постановление Правительства Москвы от 28 марта 2017 г. № 120-ПП от 30.05.24 № 1180-ПП	74

Распоряжения Правительства Москвы

О проведении электронного конкурса на заключение контракта на поставку автоматов по продаже билетов, предусматривающего встречные инвестиционные обязательства поставщика по созданию, модернизации, освоению их производства на территории города Москвы от 30.05.24 № 399-РП	76
---	----

Распоряжения Мэра Москвы



О Нурмуханове Б.А.

Распоряжение Мэра Москвы от 28 мая 2024 года № 290-РМ

Назначить Нурмуханова Булата Абдулнадиновича на должность заместителя председателя Комитета по туризму города Москвы с заключением служебного контракта сроком на пять лет, но не превышающим срок полномочий Мэра Москвы.

Мэр Москвы **С.С.Собянин**

Постановления Правительства Москвы



О мерах, направленных на реализацию Государственной программы города Москвы «Развитие коммунально-инженерной инфраструктуры и энергосбережение»

Постановление Правительства Москвы от 21 мая 2024 года № 1042-ПП

В соответствии со статьей 9 Закона города Москвы от 22 ноября 2023 г. № 33 «О бюджете города Москвы на 2024 год и плановый период 2025 и 2026 годов», положениями об управлении государственными программами города Москвы, утвержденными постановлением Правительства Москвы от 4 марта 2011 г. № 56-ПП «Об утверждении Порядка разработки и реализации государственных программ города Москвы», **Правительство Москвы постановляет:**

1. Направить в 2024 году на реализацию Государственной программы города Москвы «Развитие коммуналь-

но-инженерной инфраструктуры и энергосбережение» объем бюджетных ассигнований согласно приложению к настоящему постановлению.

2. Контроль за выполнением настоящего постановления возложить на заместителя Мэра Москвы в Правительстве Москвы по вопросам жилищно-коммунального хозяйства и благоустройства Бирюкова П.П.

Мэр Москвы **С.С.Собянин**

Приложение к постановлению Правительства Москвы № 1042-ПП от 21.05.2024 г. не подлежит опубликованию.

О мерах, направленных на реализацию Государственной программы города Москвы «Экономическое развитие и инвестиционная привлекательность города Москвы»

Постановление Правительства Москвы от 22 мая 2024 года № 1048-ПП

В соответствии со статьей 9 Закона города Москвы от 22 ноября 2023 г. № 33 «О бюджете города Москвы на 2024 год и плановый период 2025 и 2026 годов», положениями об управлении государственными программами города Москвы, утвержденными постановлением Правительства Москвы от 4 марта 2011 г. № 56-ПП «Об утверждении Порядка разработки и реализации государственных программ города Москвы», **Правительство Москвы постановляет:**

1. Направить в 2024 году на реализацию Государственной программы города Москвы «Экономическое

развитие и инвестиционная привлекательность города Москвы» объем бюджетных ассигнований согласно приложению к настоящему постановлению.

2. Контроль за выполнением настоящего постановления возложить на заместителя Мэра Москвы в Правительстве Москвы – руководителя Аппарата Мэра и Правительства Москвы Сергунину Н.А.

Мэр Москвы **С.С.Собянин**

Приложение к постановлению Правительства Москвы № 1048-ПП от 22.05.2024 г. не подлежит опубликованию.

О предоставлении субвенции из бюджета города Москвы федеральному бюджету

Постановление Правительства Москвы от 28 мая 2024 года № 1104-ПП

В соответствии со статьей 135 Бюджетного кодекса Российской Федерации **Правительство Москвы постановляет:**

1. Предоставить в 2024 году субвенцию из бюджета города Москвы федеральному бюджету в размере 7 384,1 тыс. рублей в целях реализации мероприятий Соглашения от 5 мая 2023 г. между Министерством внутренних дел Российской Федерации и Правительством Москвы о передаче Министерству внутренних дел Российской Федерации части полномочий по составлению протоколов об административных правонарушениях, посягающих на общественный порядок и общественную безопасность, предусмотренных Законом города Москвы от 21 ноября 2007 г. № 45 «Кодекс города Москвы об административных правонарушениях», в рамках реализации Департаментом региональной безопасности и противодействия коррупции

города Москвы соответствующего мероприятия Государственной программы города Москвы «Безопасный город» за счет бюджетных ассигнований, предусмотренных указанному департаменту Законом города Москвы от 22 ноября 2023 г. № 33 «О бюджете города Москвы на 2024 год и плановый период 2025 и 2026 годов» на участие города Москвы в охране общественного порядка и обеспечении общественной безопасности.

2. Контроль за выполнением настоящего постановления возложить на заместителя Мэра Москвы в Правительстве Москвы по вопросам региональной безопасности и информационной политики Горбенко А.Н. и министра Правительства Москвы, руководителя Департамента финансов города Москвы Зяббарову Е.Ю.

Мэр Москвы **С.С.Собянин**

О мерах, направленных на реализацию Государственной программы города Москвы «Безопасный город»

Постановление Правительства Москвы от 28 мая 2024 года № 1105-ПП

В соответствии со статьей 9 Закона города Москвы от 22 ноября 2023 г. № 33 «О бюджете города Москвы на 2024 год и плановый период 2025 и 2026 годов», положениями об управлении государственными программами города Москвы, утвержденными постановлением Правительства Москвы от 4 марта 2011 г. № 56-ПП «Об утверждении Порядка разработки и реализации государственных программ города Москвы», **Правительство Москвы постановляет:**

1. Направить в 2024 году на реализацию Государственной программы города Москвы «Безопасный город» объем бюджетных ассигнований согласно приложению к настоящему постановлению.

2. Контроль за выполнением настоящего постановления возложить на заместителя Мэра Москвы в Правительстве Москвы, руководителя Департамента транспорта и развития дорожно-транспортной инфраструктуры города Москвы ЛиксUTOва М.С.

Мэр Москвы **С.С.Собянин**

Приложение к постановлению Правительства Москвы № 1105-ПП от 28.05.2024 г. не подлежит опубликованию.

О мерах, направленных на реализацию Государственной программы города Москвы «Развитие транспортной системы»

Постановление Правительства Москвы от 28 мая 2024 года № 1106-ПП

В соответствии со статьей 9 Закона города Москвы от 22 ноября 2023 г. № 33 «О бюджете города Москвы на 2024 год и плановый период 2025 и 2026 годов» **Правительство Москвы постановляет:**

1. Предоставить в 2024 году субсидию юридическому лицу, указанному в приложении к настоящему постановлению, в рамках реализации Департаментом внешне-экономических и международных связей города Москвы нового мероприятия Государственной программы города Москвы «Развитие транспортной системы» за счет бюджетных ассигнований согласно приложению к настоящему постановлению.

2. Контроль за выполнением настоящего постановления возложить на заместителя Мэра Москвы в Правительстве Москвы по вопросам региональной безопасности и информационной политики Горбенко А.Н.

Мэр Москвы **С.С.Собянин**

Приложение к постановлению Правительства Москвы № 1106-ПП от 28.05.2024 г. не подлежит опубликованию.

О мерах, направленных на реализацию Государственной программы города Москвы «Безопасный город»

Постановление Правительства Москвы от 28 мая 2024 года № 1107-ПП

В соответствии со статьей 9 Закона города Москвы от 22 ноября 2023 г. № 33 «О бюджете города Москвы на 2024 год и плановый период 2025 и 2026 годов», положениями об управлении государственными программами города Москвы, утвержденными постановлением Правительства Москвы от 4 марта 2011 г. № 56-ПП «Об утверждении Порядка разработки и реализации государственных программ города Москвы», **Правительство Москвы постановляет:**

1. Направить в 2024 году на реализацию Государственной программы города Москвы «Безопасный город» объем бюджетных ассигнований согласно приложению к настоящему постановлению.

2. Контроль за выполнением настоящего постановления возложить на заместителя Мэра Москвы в Правительстве Москвы по вопросам жилищно-коммунального хозяйства и благоустройства Бирюкова П.П.

Мэр Москвы **С.С.Собянин**

Приложение к постановлению Правительства Москвы № 1107-ПП от 28.05.2024 г. не подлежит опубликованию.

О мерах, направленных на реализацию Государственной программы города Москвы «Развитие культурно-туристической среды и сохранение культурного наследия»

Постановление Правительства Москвы от 28 мая 2024 года № 1108-ПП

В соответствии со статьей 9 Закона города Москвы от 22 ноября 2023 г. № 33 «О бюджете города Москвы на 2024 год и плановый период 2025 и 2026 годов» **Правительство Москвы постановляет:**

1. Предоставить в 2024 году грант юридическому лицу, указанному в приложении к настоящему постановлению, в рамках реализации Департаментом культурного наследия города Москвы соответствующего мероприятия Государственной программы города Москвы «Развитие культурно-туристической среды и сохранение культурного наследия» за счет бюджетных ассигнований согласно приложению к настоящему постановлению.

2. Контроль за выполнением настоящего постановления возложить на заместителя Мэра Москвы в Правительстве Москвы – руководителя Аппарата Мэра и Правительства Москвы Сергунину Н.А.

Мэр Москвы **С.С.Собянин**

Приложение к постановлению Правительства Москвы № 1108-ПП от 28.05.2024 г. не подлежит опубликованию.

О мерах, направленных на реализацию Государственной программы города Москвы «Безопасный город»

Постановление Правительства Москвы от 28 мая 2024 года № 1109-ПП

В соответствии с положениями об управлении государственными программами города Москвы, утвержденными постановлением Правительства Москвы от 4 марта 2011 г. № 56-ПП «Об утверждении Порядка разработки и реализации государственных программ города Москвы», **Правительство Москвы постановляет:**

1. Направить в 2024 году на реализацию Государственной программы города Москвы «Безопасный город» объем бюджетных ассигнований согласно приложению к настоящему постановлению.

2. Контроль за выполнением настоящего постановления возложить на заместителя Мэра Москвы в Правительстве Москвы – руководителя Аппарата Мэра и Правительства Москвы Сергунину Н.А.

Мэр Москвы **С.С.Собянин**

Приложение к постановлению Правительства Москвы № 1109-ПП от 28.05.2024 г. не подлежит опубликованию.

О мерах, направленных на реализацию Государственной программы города Москвы «Развитие цифровой среды и инноваций»

Постановление Правительства Москвы от 28 мая 2024 года № 1110-ПП

В соответствии со статьей 9 Закона города Москвы от 22 ноября 2023 г. № 33 «О бюджете города Москвы на 2024 год и плановый период 2025 и 2026 годов» **Правительство Москвы постановляет:**

1. Предоставить в 2024 году грант юридическому лицу, указанному в приложении к настоящему постановлению, распределив бюджетные ассигнования в рамках реализации Департаментом информационных технологий города Москвы соответствующего мероприятия Государственной программы города Москвы «Развитие цифровой среды и инноваций».

2. Контроль за выполнением настоящего постановления возложить на заместителя Мэра Москвы в Правительстве Москвы – руководителя Аппарата Мэра и Правительства Москвы Сергунину Н.А.

Мэр Москвы **С.С.Собянин**

Приложение к постановлению Правительства Москвы № 1110-ПП от 28.05.2024 г. не подлежит опубликованию.

О мерах, направленных на осуществление непрограммных направлений деятельности Департамента информационных технологий города Москвы

Постановление Правительства Москвы от 28 мая 2024 года № 1111-ПП

В соответствии со статьей 9 Закона города Москвы от 22 ноября 2023 г. № 33 «О бюджете города Москвы на 2024 год и плановый период 2025 и 2026 годов» **Правительство Москвы постановляет:**

1. Направить в 2024 году на реализацию непрограммных направлений деятельности Департамента информационных технологий города Москвы объем бюджетных ассигнований согласно приложению к настоящему постановлению.

2. Контроль за выполнением настоящего постановления возложить на заместителя Мэра Москвы в Правительстве Москвы – руководителя Аппарата Мэра и Правительства Москвы Сергунину Н.А.

Мэр Москвы **С.С.Собянин**

Приложение к постановлению Правительства Москвы № 1111-ПП от 28.05.2024 г. не подлежит опубликованию.

О внесении изменений в постановления Правительства Москвы от 2 сентября 2008 г. № 797-ПП и от 18 ноября 2014 г. № 668-ПП

Постановление Правительства Москвы от 28 мая 2024 года № 1112-ПП

В соответствии с Законом города Москвы от 8 июля 2009 г. № 25 «О правовых актах города Москвы» **Правительство Москвы постановляет:**

1. Внести изменения в постановление Правительства Москвы от 2 сентября 2008 г. № 797-ПП «Об утверждении Правил пользования наземным городским транспортом общего пользования (трамваями, троллейбусами, автобусами) в городе Москве» (в редакции постановлений Правительства Москвы от 20 ноября 2012 г. № 663-ПП, от 18 февраля 2014 г. № 55-ПП, от 27 августа 2014 г. № 483-ПП, от 15 декабря 2015 г. № 880-ПП, от 1 марта 2016 г. № 62-ПП, от 30 августа 2017 г. № 596-ПП, от 17 декабря 2020 г. № 2276-ПП, от 23 декабря 2021 г. № 2172-ПП):

1.1. Пункт 1.2 приложения к постановлению изложить в следующей редакции:

«1.2. Настоящие Правила определяют порядок пользования наземным городским транспортом общего пользования (трамваями, троллейбусами, автобусами) в городе Москве, оборудованным устройствами автоматизированной системы контроля проезда (далее – устройство контроля и погашения билетов (валидатор) и осуществляющим перевозки пассажиров по проездным билетам и тарифам на услуги по перевозке пассажиров и багажа транспортом общего пользования, утвержденным Правительством Москвы (далее также – наземный городской транспорт общего пользования), включая порядок оплаты проезда (регистрации поездки) пассажирами на наземном городском транспорте общего пользования, провоза ручной клади, а также порядок осуществления контроля за соблюдением настоящих Правил пассажирами, в том числе порядок проверки (подтверждения пассажиром) оплаты проезда (регистрации поездки), права на бесплатный или льготный проезд (далее также – бесплатный (льготный) проезд)».

1.2. В пункте 2.1 приложения к постановлению слова «лиц с ограничениями жизнедеятельности» заменить словами «пассажиров из числа инвалидов».

1.3. Пункт 4.3 приложения к постановлению после слов «оплатой проезда» дополнить словами «(регистрацией поездки)».

1.4. Название раздела 5 приложения к постановлению изложить в следующей редакции:

«5. Порядок оплаты проезда (регистрации поездки) и провоза ручной клади».

1.5. Пункт 5.1 приложения к постановлению изложить в следующей редакции:

«5.1. Для оплаты проезда (регистрации поездки) в соответствии с действующими тарифами на услуги по перевозке пассажиров и багажа транспортом общего пользования пассажиру при входе в наземный городской транспорт общего пользования (трамвай, троллейбус, автобус) необходимо приложить проездной билет, платежную (банковскую) карту или иное электронное средство платежа с технологией бесконтактной оплаты (регистра-

ции поездки) к мишени устройства контроля и погашения билетов (валидатора) и удерживать в этом положении не менее двух секунд.

Приобретение проездного билета и оплата проезда (регистрация поездки) с использованием платежных (банковских) карт или иных электронных средств платежа с технологией бесконтактной оплаты (регистрации поездки) производится одновременно путем списания денежных средств с платежных (банковских) карт или иных электронных средств платежа через устройство контроля и погашения билетов (валидатор).

Для бесплатного (льготного) проезда (регистрации поездки) пассажиру при входе в наземный городской транспорт общего пользования (трамвай, троллейбус, автобус) необходимо приложить социальную карту, социальную карту жителя Московской области, временный единый социальный билет, иную транспортную карту, выпущенную в соответствии с правовыми актами города Москвы, содержащие электронное приложение, обеспечивающее доступ к получению транспортных услуг бесплатно или по льготному тарифу (далее также – льготный проездной билет), к мишени устройства контроля и погашения билетов (валидатора) и удерживать в этом положении не менее двух секунд.

Право гражданина на бесплатный (льготный) проезд подтверждается льготным проездным билетом, документом, подтверждающим такое право, и документом, удостоверяющим личность пассажира в соответствии с законодательством Российской Федерации и города Москвы.

В случае если льготный проездной билет, документ, подтверждающий право бесплатного (льготного) проезда, содержит фотографию его владельца, предъявление документа, удостоверяющего личность в соответствии с законодательством Российской Федерации, не требуется.

Право бесплатного проезда детей, следующих вместе с пассажиром, подтверждается свидетельством о рождении детей.

Запрещается использовать для проезда на наземном городском транспорте общего пользования льготный проездной билет, принадлежащий другому лицу, за исключением случаев проезда лиц, сопровождающих инвалидов I группы или детей-инвалидов.».

1.6. Пункт 5.2 приложения к постановлению изложить в следующей редакции:

«5.2. Оплата провоза ручной клади (размер которой в сумме измерений по длине, ширине, высоте превышает 120 см) производится путем погашения билета (валидации) на провоз ручной клади, не дающего права на проезд пассажира.

При провозе оплачиваемой ручной клади пассажир должен сначала погасить (провалидировать) через устройство контроля и погашения билетов (валидатор) билет на провоз ручной клади, а затем проездной билет, льготный проездной билет для оплаты своего проезда.

Льготные проездные билеты, предоставляющие право на бесплатный (льготный) проезд гражданам, имеющим такое право, не дают право на бесплатный провоз ручной клади.».

1.7. В пункте 5.3 приложения к постановлению слова «оплаты проезда в трамваях, троллейбусах, автобусах» заменить словами «оплаты проезда (регистрации поездки) в наземном городском транспорте общего пользования (трамваях, троллейбусах, автобусах), за исключением льготных проездных билетов,».

1.8. Пункт 5.5 приложения к постановлению изложить в следующей редакции:

«5.5. Недействительными проездными билетами, льготными проездными билетами являются:

5.5.1. Билеты с истекшим сроком действия.

5.5.2. Билеты на ограниченное число поездок с исчерпанным лимитом поездок.

5.5.3. Льготные проездные билеты при использовании их лицами, не имеющими право на бесплатный (льготный) проезд (при неподтверждении права на бесплатный (льготный) проезд соответствующими документами), или срок действия которых истек.

5.5.4. Билеты, поставленные в стоп-лист.

Стоп-лист – список номеров и серий проездных билетов, льготных проездных билетов, действие которых остановлено перевозчиком в связи с получением от уполномоченного органа исполнительной власти города Москвы или уполномоченной организации города Москвы сведений о выявленных фактах неправомерного выпуска, использования или выхода из обращения этих проездных билетов, льготных проездных билетов.

5.5.5. Неисправные билеты – проездные билеты, льготные проездные билеты, имеющие механические повреждения, а также проездные билеты, льготные проездные билеты, чтение которых невозможно. Неисправный билет не принимается устройством контроля и погашения билетов (валидатором).».

1.9. Абзац первый пункта 5.6 приложения к постановлению после слов «Обмен неисправных проездных билетов» дополнить словами «, за исключением льготных проездных билетов,».

1.10. Пункт 6.1 приложения к постановлению изложить в следующей редакции:

«6.1. Перечень категорий граждан, имеющих право на бесплатный (льготный) проезд в наземном городском транспорте общего пользования (трамваях, троллейбусах, автобусах), определяется в соответствии с федеральными законами и законами города Москвы, нормативными и иными правовыми актами Российской Федерации и города Москвы.».

1.11. Абзац второй пункта 6.2.1 приложения к постановлению изложить в следующей редакции:

«Одно погашение (валидация) проездного билета, льготного проездного билета дает право пассажиру только на один проход для поездки в одном направлении.».

1.12. Пункт 6.2.1(1) приложения к постановлению после слова «билетов» дополнить словом «(валидатор)».

1.13. Пункт 6.2.2 приложения к постановлению изложить в следующей редакции:

«6.2.2. Сохранять до конца поездки проездные билеты, с использованием которых была осуществлена оплата проезда (регистрация поездки) и ручной клади сверх установленной нормы.».

1.14. Пункт 6.2.3 приложения к постановлению изложить в следующей редакции:

«6.2.3. Иметь при проезде и предъявлять по требованию контролера наземного городского транспорта общего пользования документ, подтверждающий право пассажира на бесплатный (льготный) проезд, и документ, удостоверяющий личность пассажира в соответствии с законодательством Российской Федерации.».

В случае если льготный проездной билет, документ, подтверждающий право бесплатного (льготного) проезда, содержит фотографию его владельца, предъявление документа, удостоверяющего личность в соответствии с законодательством Российской Федерации, не требуется.».

1.15. Абзац первый пункта 6.2.4 приложения к постановлению после слов «проездных билетов,» дополнить словами «льготных проездных билетов,».

1.16. Пункт 6.2.5 приложения к постановлению изложить в следующей редакции:

«6.2.5. При выявлении контролерами наземного городского транспорта общего пользования факта проезда пассажира без оплаты, перевозки без оплаты следующих вместе с ним детей (в случаях, если его проезд или перевозка детей подлежит оплате), провоза без оплаты оплачиваемой в соответствии с пунктом 5.2 настоящих Правил ручной клади, а также факта предъявления пассажиром недействительных проездных билетов, льготных проездных билетов, указанных в пункте 5.5 настоящих Правил:

6.2.5.1. Оплатить проезд (зарегистрировать поездку), перевозку следующих вместе с ним детей (в случаях, если его проезд или перевозка детей подлежит оплате), провоз оплачиваемой ручной клади путем погашения (валидации) имеющегося у пассажира проездного билета, льготного проездного билета с использованием устройства контроля и погашения билетов (валидатора).

6.2.5.2. Предъявить по требованию контролера наземного городского транспорта общего пользования документ, удостоверяющий личность в соответствии с законодательством Российской Федерации.».

6.2.5.3. Покинуть салон трамвая, троллейбуса, автобуса на ближайшем остановочном пункте, в том числе с детьми, следующими вместе с ним, в случае отказа от оплаты проезда (регистрации поездки), и (или) от оплаты перевозки следующих вместе с ним детей (в случаях, если его проезд или перевозка детей подлежит оплате), и (или) от оплаты провоза ручной клади (указанное требование не распространяется на лицо, не достигшее возраста 16 лет, следующее без сопровождения совершеннолетнего лица, а также на инвалида I группы, следующего без сопровождающего лица).».

1.17. Абзац второй пункта 6.2(1) приложения к постановлению признать утратившим силу.

1.18. Пункт 6.3.2 приложения к постановлению изложить в следующей редакции:

«6.3.2. Проезжать без дополнительной оплаты проезда (регистрации поездки) в следующем за сошедшим с линии по неисправности трамвае, троллейбусе, автобусе при наличии проездного билета, льготного проездного билета, погашенного (провалидированного) в неисправном трамвае, троллейбусе, автобусе.».

1.19. Пункт 6.3.3 приложения к постановлению после слов «При выявлении неисправности проездного билета»

дополнить словами «, за исключением льготных проездных билетов».

1.20. Пункт 6.4.1 приложения к постановлению дополнить словами «(регистрации поездки)».

1.21. В пункте 6.4.10 приложения к постановлению слова «льготному проездному документу или билету» заменить словами «льготному проездному билету».

1.22. Приложение к постановлению дополнить пунктами 6.4.10(1) и 6.4.10(2) в следующей редакции:

«6.4.10(1). Проезжать по льготному проездному билету без документов, подтверждающих право на бесплатный (льготный) проезд.

6.4.10(2). Проезжать по льготному проездному билету, срок действия которого истек.»

1.23. Приложение к постановлению дополнить пунктом 6.6 в следующей редакции:

«6.6. При входе в наземный городской транспорт общего пользования пассажир обязан соблюдать требования, установленные настоящими Правилами.»

1.24. Название раздела 7 приложения к постановлению изложить в следующей редакции:

«7. Осуществление контроля за соблюдением настоящих Правил пассажирами. Проверка подтверждения оплаты проезда (регистрации поездки), провоза ручной клади и ответственность пассажиров».

1.25. Пункт 7.1 приложения к постановлению после слов «оплаты проезда» дополнить словами «(регистрации поездки)».

1.26. Пункт 7.2 приложения к постановлению изложить в следующей редакции:

«7.2. Безбилетным является проезд лица:

7.2.1. Без проездного билета, за исключением лиц, сопровождающих инвалидов I группы или детей-инвалидов.

7.2.2. Предъявившего проездной билет, льготный проездной билет с признаками неавторизованного изменения хранящейся на нем информации или срок действия которого истек.

7.2.3. Предъявившего проездной билет на ограниченное число поездок с исчерпанным лимитом поездок.

7.2.4. Предъявившего проездной билет, льготный проездной билет, внесенный в стоп-лист.

7.2.5. Предъявившего льготный проездной билет, который не принадлежит этому лицу.

7.2.6. Предъявившего льготный проездной билет и не подтвердившего документами, указанными в пункте 5.1 настоящих Правил, право бесплатного (льготного) проезда.

7.2.7. Предъявившего неисправный билет, указанный в пункте 5.5.5 настоящих Правил.

7.2.8. Предъявившего поддельный проездной билет, льготный проездной билет, которые по визуальным или техническим признакам не являются проездным билетом, льготным проездным билетом.

7.2.9. Отказавшегося предъявить проездной билет, льготный проездной билет, подтверждающий факт оплаты проезда (регистрации поездки).»

1.27. Пункт 7.3 приложения к постановлению после слов «оплаты проезда» дополнить словами «(регистрации поездки)».

1.28. Пункт 7.3(1) приложения к постановлению изложить в следующей редакции:

«7.3(1). При предъявлении пассажиром контролеру наземного городского транспорта общего пользования для подтверждения факта оплаты проезда (регистрации поездки) поддельного проездного билета, поддельного льготного проездного билета, льготного проездного билета без предъявления документов, подтверждающих право бесплатного (льготного) проезда, такой билет подлежит изъятию.

Изъятие проездного билета, льготного проездного билета оформляется актом в двух экземплярах, первый экземпляр выдается пассажиру, предъявившему такой билет, второй экземпляр остается у контролера наземного городского транспорта общего пользования.»

1.29. Приложение к постановлению дополнить пунктами 7.3(2) и 7.3(3) в следующей редакции:

«7.3(2). При предъявлении лицом контролеру ГКУ «Организатор перевозок» для подтверждения факта оплаты проезда (регистрации поездки) пассажира с использованием социальной карты, временного единого социального билета или иной транспортной карты, выпущенной в соответствии с правовыми актами города Москвы, содержащих электронное приложение, обеспечивающее доступ к получению транспортных услуг бесплатно или по льготному тарифу, не принадлежащих этому лицу (за исключением случаев прохода лица, сопровождающего инвалида I группы, ребенка-инвалида), контролер ГКУ «Организатор перевозок» осуществляет блокирование транспортного электронного приложения (при наличии технической возможности) и проведение в установленном порядке мероприятий по прекращению действия такого льготного проездного билета.

7.3(3). При выявлении контролерами перевозчика факта оплаты проезда (регистрации поездки) пассажира с использованием социальной карты, временного единого социального билета или иной транспортной карты, выпущенной в соответствии с правовыми актами города Москвы, содержащих электронное приложение, обеспечивающее доступ к получению транспортных услуг бесплатно или по льготному тарифу, которые не принадлежат этому лицу (за исключением случаев прохода лица, сопровождающего инвалида I группы, ребенка-инвалида), контролеры перевозчика:

7.3(3).1. Оформляют акт в двух экземплярах, в котором указываются сведения о пассажире и социальной карте, временном едином социальном билете или иной транспортной карте, выпущенной в соответствии с правовыми актами города Москвы, содержащих электронное приложение, обеспечивающее доступ к получению транспортных услуг бесплатно или по льготному тарифу, первый экземпляр которого выдается пассажиру, предъявившему такой льготный проездной билет, второй экземпляр остается у контролера перевозчика.

7.3(3).2. Направляют копию акта в ГКУ «Организатор перевозок» для рассмотрения вопроса о возбуждении дела об административном правонарушении, предусмотренном частью 1.1 статьи 10.1 Закона города Москвы от 21 ноября 2007 г. № 45 «Кодекс города Москвы об административных правонарушениях», и организации работы по прекращению действия социальной карты, временного единого социального билета или иной транспортной карты, выпущенной в соответствии с правовыми актами города Москвы, содержащих электронное приложение,

обеспечивающее доступ к получению транспортных услуг бесплатно или по льготному тарифу, в установленном порядке.».

1.30. Пункт 7.4 приложения к постановлению после слов «в соответствии с законодательством» дополнить словами «Российской Федерации и города Москвы».

1.31. Абзац второй пункта 7.5 приложения к постановлению изложить в следующей редакции:

«Оплата стоимости проезда (регистрация поездки), провоза оплачиваемой ручной клади в порядке, предусмотренном пунктом 6.2.5 настоящих Правил, либо отказ от оплаты не освобождает пассажира от уплаты штрафов за безбилетный проезд и провоз неоплаченной ручной клади в наземном городском транспорте общего пользования, установленных законодательством города Москвы об административных правонарушениях.».

1.32. Пункт 8.2.1 приложения к постановлению после слов «подтверждения оплаты проезда» дополнить словами «(регистрации поездки)».

2. Внести изменения в постановление Правительства Москвы от 18 ноября 2014 г. № 668-ПП «О выпуске, выдаче и обслуживании социальных карт в городе Москве» (в редакции постановлений Правительства Москвы от 16 декабря 2014 г. № 780-ПП, от 10 февраля 2015 г. № 41-ПП, от 14 июля 2015 г. № 431-ПП, от 1 сентября 2015 г. № 555-ПП, от 30 ноября 2015 г. № 787-ПП, от 23 декабря 2015 г. № 932-ПП, от 29 марта 2016 г. № 134-ПП, от 17 мая 2016 г. № 268-ПП, от 19 декабря 2016 г. № 889-ПП, от 15 февраля 2018 г. № 76-ПП, от 21 августа 2018 г. № 951-ПП, от 29 декабря 2018 г. № 1714-ПП, от 19 ноября 2019 г. № 1507-ПП, от 15 июля 2020 г. № 959-ПП, от 3 декабря 2020 г. № 2132-ПП, от 19 января 2022 г. № 9-ПП, от 9 марта 2022 г. № 346-ПП, от 25 октября 2022 г. № 2292-ПП, от 18 июля 2023 г. № 1356-ПП, от 22 августа 2023 г. № 1579-ПП, от 5 сентября 2023 г. № 1686-ПП):

2.1. Приложение 1 к постановлению дополнить пунктом 7.1.9 в следующей редакции:

«7.1.9. Прекращение действия социальной карты, выданной получателю социальных льгот, указанных в пунктах 1.7.3 и 1.7.4 настоящего Порядка, в случае выявления факта использования социальной карты лицом, не являющимся держателем социальной карты.».

2.2. В пункте 7.2.1.1 приложения 1 к постановлению слова «пунктами 7.1.1–7.1.6 и 7.1.8» заменить словами «пунктами 7.1.1–7.1.6, 7.1.8 и 7.1.9».

2.3. Приложение 1 к постановлению дополнить пунктом 7.2(1) в следующей редакции:

«7.2(1). При замене социальной карты по основанию, предусмотренному пунктом 7.1.9 настоящего Порядка, уполномоченная организация в срок не позднее одного рабочего дня со дня принятия решения о прекращении действия социальной карты информирует способом, указанным в пункте 1.14 настоящего Порядка, держателя социальной карты о прекращении действия социальной карты и о необходимости ее замены в соответствии с настоящим Порядком.».

2.4. Приложение 1 к постановлению дополнить пунктом 7.12(1) в следующей редакции:

«7.12(1). При выявлении факта использования социальной карты, выданной получателю социальных льгот, указанных в пунктах 1.7.3 и 1.7.4 настоящего Порядка, лицом, не являющимся держателем социальной карты, прекращение действия социальной карты осуществляется уполномоченной организацией в срок не позднее одного рабочего дня со дня получения уполномоченной организацией от организации, подведомственной эмитенту транспортного приложения, сведений о выявлении такого факта.».

2.5. Приложение 1 к постановлению дополнить пунктом 8.6.6 в следующей редакции:

«8.6.6. Выявления факта использования социальной карты, выданной получателю социальных льгот, указанных в пунктах 1.7.3 и 1.7.4 настоящего Порядка, лицом, не являющимся держателем социальной карты.».

2.6. Пункт 8.9 приложения 1 к постановлению дополнить абзацем в следующей редакции:

«Блокирование транспортного электронного приложения социальной карты по основанию, предусмотренному пунктом 8.6.6 настоящего Порядка, осуществляется в порядке, установленном соглашением (регламентом) организации, подведомственной эмитенту транспортного приложения, и уполномоченной организации.».

2.7. Приложение 1 к постановлению дополнить пунктом 9.1.6 в следующей редакции:

«9.1.6. В случае получения уполномоченной организацией от организации, подведомственной эмитенту транспортного приложения, сведений о выявленном факте использования социальной карты, выданной получателю социальных льгот, указанных в пунктах 1.7.3 и 1.7.4 настоящего Порядка, лицом, не являющимся держателем социальной карты.».

3. Контроль за выполнением настоящего постановления возложить на министра Правительства Москвы, руководителя Департамента информационных технологий города Москвы Лысенко Э.А. и заместителя Мэра Москвы в Правительстве Москвы, руководителя Департамента транспорта и развития дорожно-транспортной инфраструктуры города Москвы Ликсутова М.С.

Мэр Москвы **С.С.Собянин**

О внесении изменений в постановления Правительства Москвы от 25 декабря 2007 г. № 1178-ПП и от 24 февраля 2011 г. № 48-ПП

Постановление Правительства Москвы от 28 мая 2024 года 1113-ПП

В соответствии с Законом города Москвы от 8 июля 2009 г. № 25 «О правовых актах города Москвы» **Правительство Москвы постановляет:**

1. Внести изменение в постановление Правительства Москвы от 25 декабря 2007 г. № 1178-ПП «О Государственном автономном учреждении города Москвы «Московская государственная экспертиза» (в редакции постановлений Правительства Москвы от 13 марта 2012 г. № 88-ПП, от 19 декабря 2012 г. № 763-ПП, от 27 мая 2015 г. № 311-ПП, от 22 июля 2016 г. № 450-ПП, от 17 октября 2017 г. № 770-ПП, от 26 ноября 2019 г. № 1554-ПП, от 20 июля 2021 г. № 1073-ПП, от 13 октября 2021 г. № 1626-ПП, от 18 июля 2023 г. № 1351-ПП, от 19 декабря 2023 г. № 2644-ПП, от 22 декабря 2023 г. № 2659-ПП), дополнив постановление пунктом 4.10 в следующей редакции:

«4.10. Проведение судебной строительно-технической экспертизы по гражданским делам, связанным с самовольным строительством в городе Москве.»

2. Внести изменение в постановление Правительства Москвы от 24 февраля 2011 г. № 48-ПП «Об утверждении Положения о Комитете города Москвы по ценовой политике в строительстве и государственной экспертизе проектов» (в редакции постановлений Правительства Москвы от 13 марта 2012 г. № 88-ПП, от 6 августа 2013 г. № 517-ПП, от 27 мая 2014 г. № 281-ПП, от 21 августа 2014 г. № 478-ПП, от 27 мая 2015 г. № 311-ПП, от 22 декабря 2015 г. № 919-ПП, от 30 августа 2017 г. № 611-ПП,

от 17 октября 2017 г. № 770-ПП, от 9 октября 2018 г. № 1235-ПП, от 18 декабря 2018 г. № 1582-ПП, от 14 мая 2019 г. № 495-ПП, от 11 ноября 2019 г. № 1459-ПП, от 26 ноября 2019 г. № 1554-ПП, от 29 ноября 2019 г. № 1587-ПП, от 4 августа 2020 г. № 1186-ПП, от 22 сентября 2020 г. № 1556-ПП, от 23 декабря 2020 г. № 2303-ПП, от 20 июля 2021 г. № 1073-ПП, от 10 августа 2021 г. № 1235-ПП, от 13 октября 2021 г. № 1626-ПП, от 22 октября 2021 г. № 1663-ПП, от 26 апреля 2022 г. № 762-ПП, от 27 июня 2023 г. № 1174-ПП, от 19 декабря 2023 г. № 2644-ПП, от 22 декабря 2023 г. № 2659-ПП), дополнив приложение 1 к постановлению пунктом 4.8 в следующей редакции:

«4.8. Организует проведение судебной строительно-технической экспертизы по гражданским делам, связанным с самовольным строительством в городе Москве, в соответствии с нормативными правовыми актами федерального органа исполнительной власти, на который возложены функции по организации, в том числе нормативно-правовому урегулированию и методическому обеспечению, и производству указанной экспертизы.»

3. Контроль за выполнением настоящего постановления возложить на заместителя Мэра Москвы в Правительстве Москвы по вопросам градостроительной политики и строительства Ефимова В.В.

Мэр Москвы **С.С.Собянин**

О внесении изменений в постановление Правительства Москвы от 28 ноября 2017 г. № 915-ПП

Постановление Правительства Москвы от 28 мая 2024 года № 1114-ПП

В соответствии с Законом города Москвы от 8 июля 2009 г. № 25 «О правовых актах города Москвы» **Правительство Москвы постановляет:**

1. Внести изменения в постановление Правительства Москвы от 28 ноября 2017 г. № 915-ПП «Об утверждении Положения о Департаменте жилищно-коммунального хозяйства города Москвы» (в редакции постановлений Правительства Москвы от 20 февраля 2018 г. № 86-ПП, от 19 июля 2018 г. № 748-ПП, от 24 июля 2018 г. № 763-ПП, от 4 декабря 2018 г. № 1451-ПП, от 18 декабря 2018 г. № 1582-ПП, от 16 июля 2019 г. № 877-ПП, от 16 октября 2019 г. № 1356-ПП, от 4 августа 2020 г. № 1186-ПП, от 18 августа 2020 г. № 1301-ПП, от 27 октября 2020 г. № 1813-ПП, от 26 января 2021 г. № 69-ПП, от 14 июля

2021 г. № 1057-ПП, от 21 октября 2021 г. № 1659-ПП, от 22 октября 2021 г. № 1664-ПП, от 29 декабря 2021 г. № 2232-ПП, от 31 марта 2022 г. № 504-ПП, от 1 ноября 2022 г. № 2375-ПП, от 20 апреля 2023 г. № 696-ПП, от 1 августа 2023 г. № 1468-ПП, от 10 октября 2023 г. № 1933-ПП, от 1 февраля 2024 г. № 198-ПП, от 12 марта 2024 г. № 443-ПП, от 5 апреля 2024 г. № 713-ПП):

1.1. Пункт 1 приложения 1 к постановлению после слов «дворовых территорий,» дополнить словами «а также иных территорий города Москвы,», после слов «водных отношений» дополнить словами «и отношений в области безопасности гидротехнических сооружений».

1.2. Пункт 4.1.7 приложения 1 к постановлению признать утратившим силу.

1.3. Приложение 1 к постановлению дополнить пунктом 4.2.16(2) в следующей редакции:

«4.2.16(2). Об утверждении порядка согласования вероятного вреда в части правильности определения величин, составляющих вероятный вред при аварии гидротехнического сооружения, в случае, если вероятный вред может быть причинен жизни, здоровью физических лиц, окружающей среде, имуществу физических и юридических лиц на территории города Москвы.»

1.4. Приложение 1 к постановлению дополнить пунктом 4.2.16(3) в следующей редакции:

«4.2.16(3). Об ограничении условий эксплуатации гидротехнических сооружений, на которых произошла авария.»

1.5. Приложение 1 к постановлению дополнить пунктом 4.13(1) в следующей редакции:

«4.13(1). Рассматривает проект схемы и программы развития электроэнергетических систем России в части, касающейся территорий города Москвы, в порядке и пределах, которые установлены правилами разработки и утверждения документов перспективного развития электроэнергетики.»

1.6. В пунктах 4.52 и 4.53 приложения 1 к постановлению слово «меры» заменить словом «мероприятия».

1.7. Пункт 4.54 приложения 1 к постановлению изложить в следующей редакции:

«4.54. Согласовывает вероятный вред в части правильности определения величин, составляющих вероятный вред при аварии гидротехнического сооружения, в случае, если вероятный вред может быть причинен жизни, здоровью физических лиц, окружающей среде, имуществу физических и юридических лиц на территории города Москвы.»

1.8. Приложение 1 к постановлению дополнить пунктом 4.54(1) в следующей редакции:

«4.54(1). На основе общих требований к обеспечению безопасности гидротехнических сооружений, определенных законодательством Российской Федерации о безопасности гидротехнических сооружений, решает вопросы безопасности гидротехнических сооружений на территории города Москвы.»

1.9. Приложение 1 к постановлению дополнить пунктом 4.54(2) в следующей редакции:

«4.54(2). Участвует в реализации государственной политики в области обеспечения безопасности гидротехнических сооружений.»

1.10. Приложение 1 к постановлению дополнить пунктом 4.54(3) в следующей редакции:

«4.54(3). Разрабатывает и реализует программы обеспечения безопасности гидротехнических сооружений, в том числе гидротехнических сооружений, которые не имеют собственника или собственник которых неизвестен либо от права собственности на которые собственник отказался.»

1.11. Приложение 1 к постановлению дополнить пунктом 4.54(4) в следующей редакции:

«4.54(4). Обеспечивает безопасность гидротехнических сооружений при использовании водных объектов и осуществлении природоохранных мероприятий.»

1.12. Приложение 1 к постановлению дополнить пунктом 4.54(5) в следующей редакции:

«4.54(5). Обеспечивает безопасность гидротехнических сооружений, находящихся в собственности города Москвы, а также капитальный ремонт, консервацию и ликвидацию гидротехнических сооружений, которые не имеют собственника или собственник которых неизвестен либо от права собственности на которые собственник отказался и которые находятся на территории города Москвы.»

1.13. Приложение 1 к постановлению дополнить пунктом 4.54(6) в следующей редакции:

«4.54(6). Обеспечивает составление и представление в уполномоченные федеральные органы исполнительной власти декларации безопасности гидротехнического сооружения при консервации и ликвидации гидротехнического сооружения, которое не имеет собственника или собственник которого неизвестен либо от права собственности на которое собственник отказался.»

1.14. Приложение 1 к постановлению дополнить пунктом 4.54(7) в следующей редакции:

«4.54(7). Обеспечивает определение вероятного вреда и проведение преддекларационного обследования гидротехнического сооружения, которое не имеет собственника или собственник которого неизвестен либо от права собственности на которое собственник отказался.»

1.15. Приложение 1 к постановлению дополнить пунктом 4.74(26) в следующей редакции:

«4.74(26). Утверждает графики перевода потребителей на альтернативные виды топлива (аварийные или резервные).»

1.16. Приложение 1 к постановлению дополнить пунктом 4.74(27) в следующей редакции:

«4.74(27). Утверждает графики частичного или полного ограничения подачи газа потребителям в случае нарушения технологического режима работы газотранспортной системы при аварии.»

2. Настоящее постановление вступает в силу со дня его подписания, за исключением пунктов 1.3, 1.4, 1.7, 1.13 и 1.14 настоящего постановления.

Пункты 1.3, 1.4, 1.7, 1.13 и 1.14 настоящего постановления вступают в силу с 1 сентября 2024 г.

3. Контроль за выполнением настоящего постановления возложить на заместителя Мэра Москвы в Правительстве Москвы по вопросам жилищно-коммунального хозяйства и благоустройства Бирюкова П.П.

Мэр Москвы **С.С.Собянин**

Об изменении объединенной охранной зоны памятников истории и культуры № 55 и утверждении требований к градостроительным регламентам на территориях зон охраны объектов культурного наследия в границах квартала № 116 Центрального административного округа города Москвы

Постановление Правительства Москвы от 28 мая 2024 года № 1115-ПП

В соответствии с Земельным кодексом Российской Федерации, Федеральным законом от 25 июня 2002 г. № 73-ФЗ «Об объектах культурного наследия (памятниках истории и культуры) народов Российской Федерации», постановлением Правительства Российской Федерации от 12 сентября 2015 г. № 972 «Об утверждении Положения о зонах охраны объектов культурного наследия (памятников истории и культуры) народов Российской Федерации и о признании утратившими силу отдельных положений нормативных правовых актов Правительства Российской Федерации», в целях обеспечения сохранности объектов культурного наследия в их исторической среде **Правительство Москвы постановляет:**

1. Изменить объединенную охранную зону памятников истории и культуры № 55 в границах согласно приложению 1 к настоящему постановлению.

2. Утвердить требования к градостроительным регламентам на территориях зон охраны объектов культурного наследия в границах квартала № 116 Центрального административного округа города Москвы согласно приложениям 2 и 3 к настоящему постановлению.

3. Признать утратившим силу пункт 55 раздела «Охранные (объединенные охранные) зоны памятников истории и культуры» приложения 2 к постановлению Правительства Москвы от 16 декабря 1997 г. № 881 «Об утверждении зон охраны центральной части г. Москвы (в пределах Садового кольца)».

4. Контроль за выполнением настоящего постановления возложить на заместителя Мэра Москвы в Правительстве Москвы – руководителя Аппарата Мэра и Правительства Москвы Сергунину Н.А.

Мэр Москвы **С.С.Собянин**

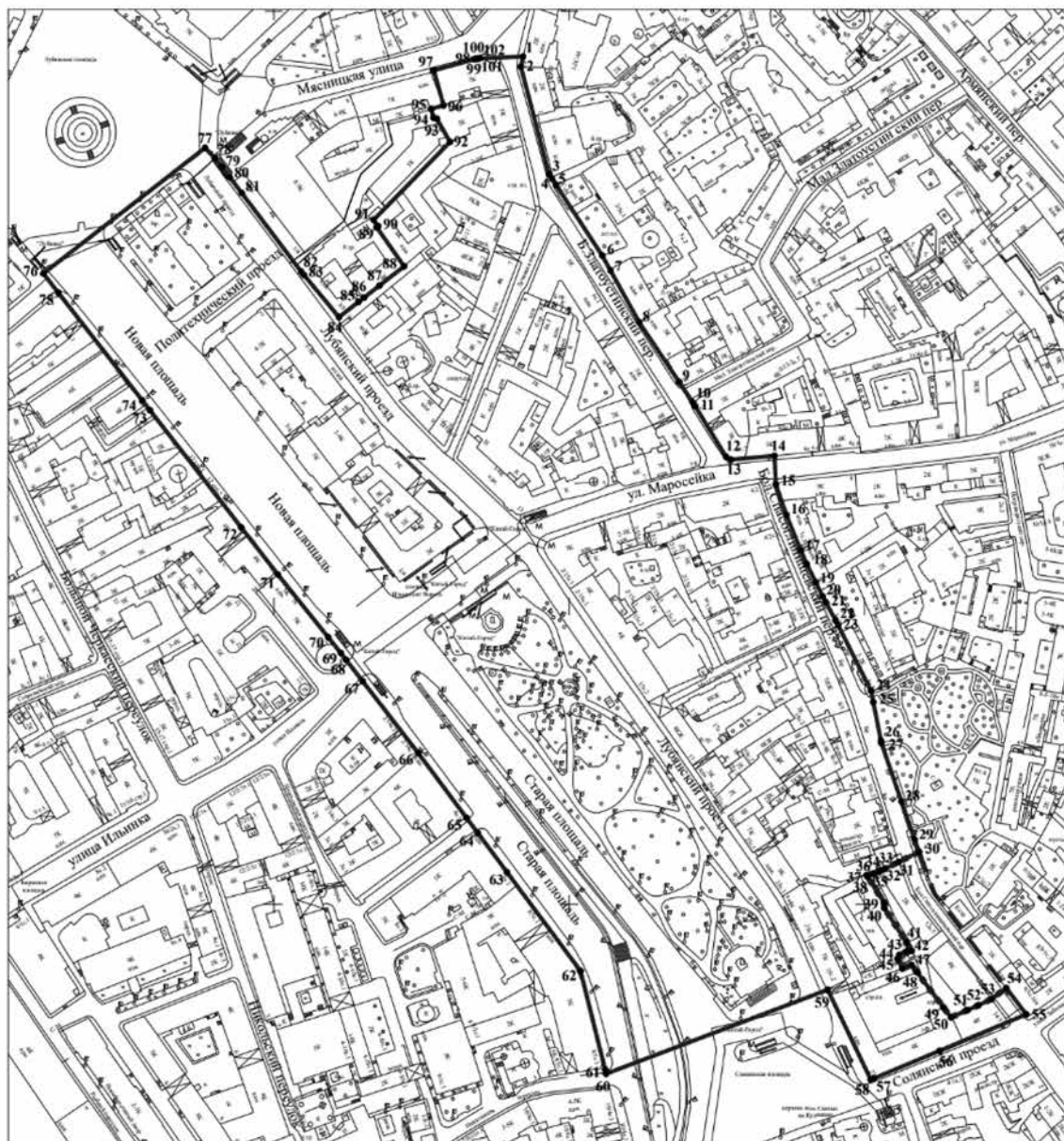
Приложение 1
к постановлению Правительства Москвы
от 28 мая 2024 г. № 1115-ПП

Границы объединенной охранной зоны памятников истории и культуры № 55





1. Местоположение объединенной охранной зоны памятников истории и культуры № 55

Город Москва, Центральный административный округ.

2. Графическое описание границ объединенной охранной зоны памятников истории и культуры № 55



Условные обозначения:

-  Установленные границы объединенной охранной зоны памятников истории и культуры № 55
-  Устанавливаемые границы объединенной охранной зоны памятников истории и культуры № 55
-  Отменяемые границы объединенной охранной зоны памятников истории и культуры № 55
-  Характерные точки утверждаемых границ объединенной охранной зоны памятников истории и культуры № 55

3. Описание границ объединенной охранной зоны памятников истории и культуры № 55

Границы объединенной охранной зоны памятников истории и культуры № 55 проходят:

от точки 1, расположенной у нечетной стороны линии застройки Большого Златоустинского переулка, на юго-восток вдоль нечетной стороны линии застройки Большого Златоустинского переулка (точки 1–13);

далее проходят на восток вдоль нечетной стороны линии застройки улицы Маросейки (точки 13–14);

далее проходят на юго-восток, пересекая трассу улицы Маросейки, и далее продолжают следовать на юго-восток вдоль нечетной стороны линии застройки Большого Спасоглинищевского переулка (точки 14–30);

далее проходят на юго-запад, пересекая трассу Большого Спасоглинищевского переулка, и продолжают следовать на юго-запад вдоль северного фасада строения 5 дома 12 по Большому Спасоглинищевскому переулку (точки 30–37);

далее проходят на юго-восток по внутриквартальной территории (точки 37–42);

далее проходят на юго-запад по внутриквартальной территории на расстоянии от северного фасада строения 10 дома 12 по Большому Спасоглинищевскому переулку (точки 42–44);

далее проходят на юго-восток по внутриквартальной территории на расстоянии от западного фасада строения 10 дома 12 по Большому Спасоглинищевскому переулку (точки 44–46);

далее проходят на северо-восток вдоль южного фасада строения 10 дома 12 по Большому Спасоглинищевскому переулку (точки 46–47);

далее проходят на юго-восток по внутриквартальной территории до пересечения с северным фасадом строения 1 дома 27/1 по Лубянскому проезду (точки 47–50);

далее проходят на восток по внутриквартальной территории вдоль северного фасада строения 1 дома 17/1 по Лубянскому проезду и далее продолжают следовать на

восток, пересекая трассу Большого Спасоглинищевского переулка (точки 53–54);

далее проходят на юго-восток вдоль нечетной стороны линии застройки Большого Спасоглинищевского переулка (точки 54–55);

далее проходят на юго-запад вдоль линии застройки нечетной стороны Солянского проезда (точки 55–58);

далее проходят на северо-запад вдоль нечетной стороны линии застройки Лубянского проезда (точки 58–59);

далее проходят на юго-запад, пересекая Лубянский проезд, продолжают следовать на юго-запад вдоль северной границы Славянской площади и далее пересекают Старую площадь (точки 59–60);

далее проходят на северо-восток и северо-запад вдоль четной стороны линии застройки Старой площади, пересекая улицу Ильинку, и продолжают следовать на северо-запад вдоль четной стороны линии застройки Новой площади (точки 60–76);

далее проходят на северо-восток, пересекая Лубянскую площадь (точки 76–77);

далее проходят на юго-восток вдоль нечетной стороны линии застройки Лубянского проезда (точки 77–84);

далее проходят на северо-восток по внутриквартальной территории вдоль южного фасада строения 1 дома 5 по Лубянскому проезду (точки 84–88);

далее проходят на северо-запад по внутриквартальной территории вдоль восточного фасада строения 1 дома 5 по Лубянскому проезду (точки 88–91);

далее проходят на северо-восток параллельно южному фасаду строения 6 дома 3/6 по Лубянскому проезду (точки 91–92);

далее проходят на север по внутриквартальной территории вдоль западного фасада строения 1 дома 8/2 по улице Мясницкой (точки 92–97);

далее проходят на восток вдоль четной стороны линии застройки улицы Мясницкой и продолжают следовать на восток, пересекая трассу Большого Златоустинского переулка, в исходную точку 1.

4. Координаты характерных точек границ объединенной охранной зоны памятников истории и культуры № 55 в местной системе координат (МСК)

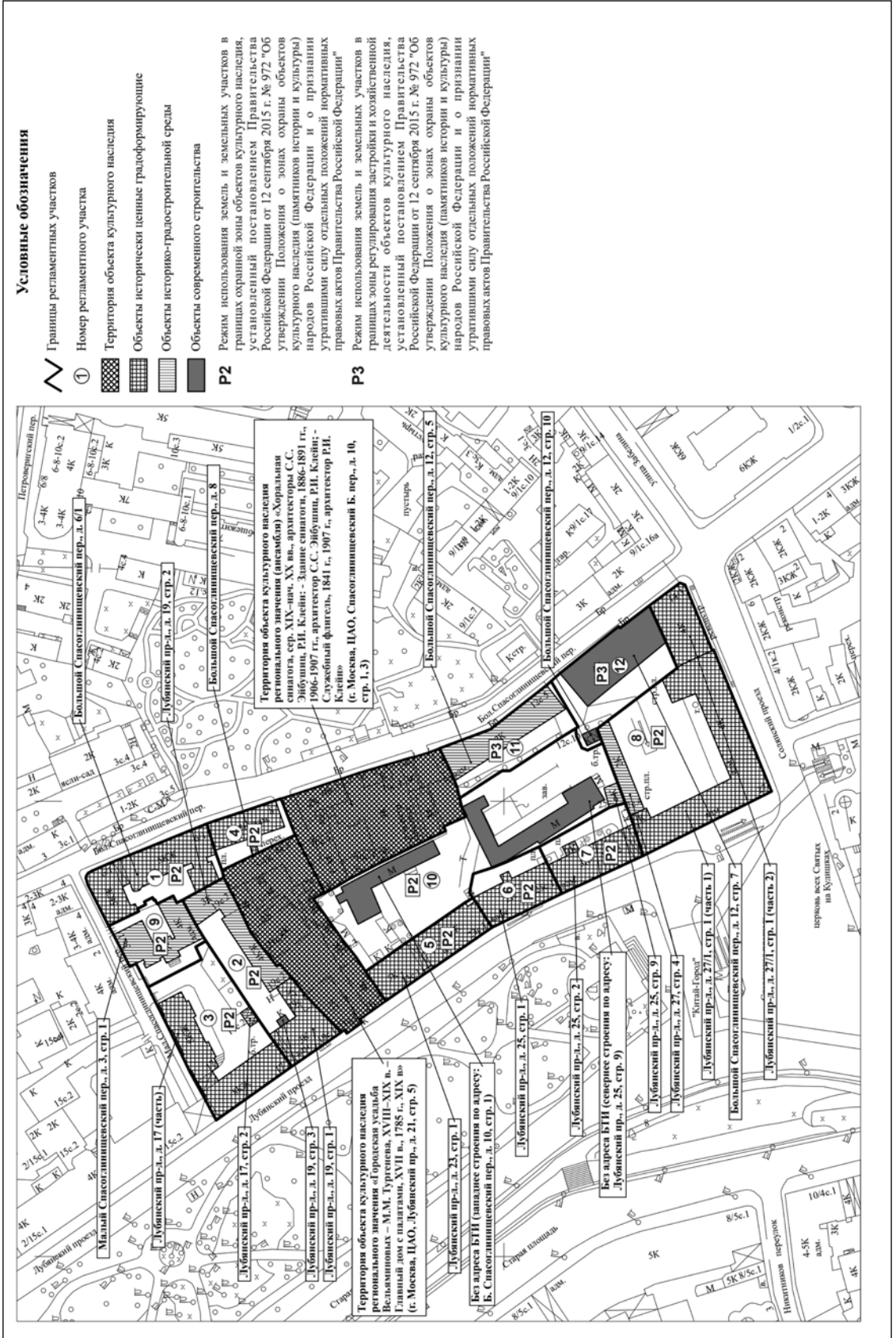
Обозначение характерных точек границ	Координаты характерных точек в местной системе координат (МСК)		Метод определения координат характерной точки	Средняя квадратическая погрешность положения характерной точки (Mt), м
	X	Y		
1	8368,78	10369,49	Фотограмметрический метод	Mt = 5
2	8367,30	10362,64		
3	8386,37	10290,45		
4	8388,27	10287,58		
5	8391,16	10283,18		
6	8422,33	10235,89		
7	8427,96	10225,80		

Обозначение характерных точек границ	Координаты характерных точек в местной системе координат (МСК)		Метод определения координат характерной точки	Средняя квадратическая погрешность поло- жения характерной точки (M _t), м
	X	Y		
8	8447,36	10191,05		
9	8474,49	10150,79		
10	8483,68	10137,07		
11	8485,30	10134,66		
12	8506,28	10100,51		
13	8509,49	10098,59		
14	8539,10	10101,20		
15	8540,00	10081,80		
16	8547,12	10061,39		
17	8556,91	10037,56		
18	8560,91	10028,52		
19	8566,94	10016,33		
20	8571,64	10006,83		
21	8573,71	10002,99		
22	8580,42	9990,55		
23	8582,15	9987,35		
24	8604,44	9943,32		
25	8605,98	9935,61		
26	8611,16	9909,73		
27	8611,47	9908,15		
28	8625,00	9869,02		
29	8633,91	9843,27		
30	8636,99	9835,05		
31	8623,19	9828,29		
32	8614,05	9823,80		
33	8611,44	9822,70		
34	8610,13	9822,16		
35	8608,95	9821,67		
36	8606,32	9820,62		
37	8601,36	9819,43		
38	8602,01	9818,41		
39	8613,36	9800,82		
40	8613,41	9797,34		
41	8628,43	9774,23		

Обозначение характерных точек границ	Координаты характерных точек в местной системе координат (МСК)		Метод определения координат характерной точки	Средняя квадратическая погрешность поло- жения характерной точки (M _t), м
	X	Y		
42	8631,95	9768,48		
43	8628,59	9768,13		
44	8623,41	9765,74		
45	8622,42	9763,23		
46	8625,54	9756,65		
47	8631,87	9759,03		
48	8635,52	9754,21		
49	8653,53	9731,31		
50	8659,23	9724,19		
51	8669,84	9728,8		
52	8676,90	9731,88		
53	8685,93	9736,16		
54	8695,98	9743,58		
55	8709,54	9725,90		
56	8650,74	9701,35		
57	8606,19	9682,75		
58	8604,27	9681,95		
59	8575,07	9742,44		
60	8425,05	9685,93		
61	8424,33	9688,81		
62	8407,75	9755,02		
63	8357,92	9821,40		
64	8338,15	9847,72		
65	8330,46	9857,96		
66	8297,88	9901,37		
67	8260,12	9949,81		
68	8248,87	9964,23		
69	8245,40	9968,70		
70	8236,85	9979,28		
71	8202,83	10021,40		
72	8177,97	10053,08		
73	8116,21	10131,73		
74	8110,93	10138,44		
75	8054,06	10210,87		

Обозначение характерных точек границ	Координаты характерных точек в местной системе координат (МСК)		Метод определения координат характерной точки	Средняя квадратическая погрешность поло- жения характерной точки (M _t), м
	X	Y		
76	8043,95	10223,75		
77	8153,47	10308,10		
78	8160,07	10301,24		
79	8164,95	10295,30		
80	8170,23	10288,41		
81	8178,28	10277,89		
82	8218,54	10225,00		
83	8220,45	10222,71		
84	8244,16	10194,43		
85	8257,35	10204,60		
86	8261,15	10207,55		
87	8271,60	10215,65		
88	8288,25	10228,56		
89	8269,67	10254,81		
90	8270,75	10255,55		
91	8267,55	10259,75		
92	8319,35	10312,10		
93	8310,35	10327,70		
94	8308,15	10328,30		
95	8306,55	10334,30		
96	8315,00	10336,70		
97	8308,35	10360,25		
98	8335,89	10367,68		
99	8336,66	10367,87		
100	8337,50	10368,04		
101	8338,38	10368,16		
102	8339,61	10368,26		
1	8368,78	10369,49		

**Схема регламентных участков на территориях зон охраны объектов культурного наследия в границах квартала № 116
Центрального административного округа города Москвы**



Приложение 3

к постановлению Правительства Москвы
от 28 мая 2024 г. № 1115-ПП

Требования к градостроительным регламентам на территориях зон охраны объектов культурного наследия в границах квартала № 116 Центрального административного округа города Москвы

1. Номер регламентного участка: 1		
2. Режим использования земель и земельных участков в границах объединенной охранной зоны памятников истории и культуры № 55: Р2		
3. Адрес участка по БТИ: Б. Спасоглинищевский пер., д. 6/1		
4. Объекты капитального строительства, существующие в границах регламентного участка: д. 6/1		
5. Зоны возможного размещения объектов капитального строительства в границах регламентного участка: нет		
6. Элемент планировочной структуры – регламентный участок:		
Наименование характеристик и показателей, отражающих требования градостроительного регламента		Значения характеристик и показателей, отражающих требования градостроительного регламента
6.1	Основные виды разрешенного использования земельных участков и объектов капитального строительства, входящих в регламентный участок	настоящими регламентами не устанавливаются
6.2	Зоны действия публичных сервитутов, территории общего пользования (внутриквартальные проезды, проходы, озелененные территории)	не устанавливаются
6.3	Минимальная площадь земельного участка, входящего в регламентный участок	не менее пятна застройки под домом 6/1 (1 076 кв.м)
6.4	Максимальная площадь земельного участка, входящего в регламентный участок	в выделенных границах регламентного участка (1 407 кв.м)
6.5	Максимальный процент застройки в границах регламентного участка (наземная часть)	не устанавливается
6.6	Минимальный процент площади озеленения в границах регламентного участка	не устанавливается
6.7	Минимальный отступ от границ регламентного участка	– от линии застройки М.Спасоглинищевского переулка – 0,0 м; – от линии застройки Б.Спасоглинищевского переулка – 0,0 м
6.8	Максимальная высота застройки (объектов капитального строительства) от существующего уровня земли в границах регламентного участка	27,5 м
6.9	Максимальный процент застройки прочими строениями и сооружениями (пристройки, навесы, хозяйственные и временные сооружения) в границах регламентного участка	3%
6.10	Минимальная высота застройки прочими строениями и сооружениями (пристройки, навесы, хозяйственные и временные сооружения) в границах регламентного участка	3,6 м
6.11	Минимальный размер интервалов в уличном фронте застройки в границах регламентного участка	не устанавливается
6.12	Требования в части обеспечения условий восприятия объектов культурного наследия	сохранение исторически сложившегося характера визуального восприятия объектов культурного наследия

6.13	Ограничения в части проведения работ по прокладке и реконструкции дорожных и инженерных коммуникаций	сохранение и восстановление элементов исторической и природной среды объектов культурного наследия
6.14	Ограничения в части проведения земляных, землеустроительных, мелиоративных работ	обеспечение сохранности объектов культурного наследия и объектов археологического наследия
6.15	Требования в части проведения работ по улучшению гидрогеологических и экологических условий	не устанавливаются
6.16	Ограничения в части проведения работ по размещению информационных стендов, рекламных щитов, вывесок, наружного освещения	разрешается установка рекламных конструкций в соответствии с Правилами установки и эксплуатации рекламных конструкций в городе Москве
6.17	Требования по защите археологических объектов и культурного слоя	проведение землеустроительных, земляных, строительных, мелиоративных, хозяйственных и иных работ осуществляется с соблюдением требований законодательства об объектах культурного наследия, в том числе с обеспечением сохранности объекта археологического наследия «Культурный слой «Белого города», XIV–XVII вв. н.э. (достопримечательное место)» и выявленного объекта археологического наследия «Культурный слой в границах города Москвы XVIII в. (Камер-Коллежского вала) (достопримечательное место)»
6.18	Сохраняемые исторические линии застройки улиц, переулков и других элементов планировочной структуры, в том числе улично-дорожной сети	линии застройки Б.Спасоглинищевского и М.Спасоглинищевского переулков
6.19	Сохраняемые границы исторических владений в границах регламентного участка (для разработки и актуализации плана межевания)	южная и западная границы участка
6.20	Сохраняемый или возобновляемый исторический композиционно-пространственный тип застройки владения в границах регламентного участка	крупномасштабный доходный комплекс начала XX века
6.21	Сохраняемые и восстанавливаемые элементы озеленения (в том числе породный состав древесных, кустарниковых и цветочных насаждений)	не устанавливаются
6.22	Сохраняемые или восстанавливаемые элементы благоустройства (в том числе: ограды, дорожные покрытия, малые архитектурные формы) в границах регламентного участка	не устанавливаются
6.23	Сохраняемые или восстанавливаемые элементы рельефа и гидрографической сети	не устанавливаются
6.24	Иные требования	освоение подземного пространства и его допустимые параметры определяются в установленном порядке проектной документацией при условии отсутствия негативного влияния на сохранность объектов культурного наследия, в том числе объектов археологического наследия и культурного слоя, а также при условии отсутствия опасности для жизни и/или здоровья человека и окружающей среды

7. Объект капитального строительства, существующий в границах регламентного участка (сохраняемые объекты капитального строительства, для которых допустимы капитальный ремонт, модернизация систем инженерного обеспечения, реконструкция в существующих габаритах): Б. Спасоглинищевский пер., д. 6/1		
Наименование характеристик и показателей, отражающих требования градостроительного регламента		Значения характеристик и показателей, отражающих требования градостроительного регламента
7.1	Местоположение на участке	по линиям застройки М.Спасоглинищевского и Б.Спасоглинищевского переулков
7.2	Основные виды работ (в том числе по фасадам и интерьерам)	капитальный ремонт, модернизация систем инженерного обеспечения, реконструкция в существующих габаритах, сохранение архитектурно-художественного решения фасадов
7.3	Конфигурация плана	Г-образная
7.4	Этажность/высотная отметка от существующего уровня земли	5-6 этажей/27,5 м
7.5	Архитектурно-стилистические характеристики (в том числе особенности оформления фасадов)	– модерн; – закругленный угол здания у пересечения линий застройки переулков, завершенный аттиком, эркеры небольшого выноса, балконы с металлическими решетками, рустованные пилястры, рельефный декор под оконными проемами угловой части, эркеров и над проездной аркой
7.6	Объемно-пространственные и композиционно-силуэтные характеристики (в том числе угол наклона кровли, мезонин, мансарда, слуховые окна, эркеры, балконы, фронтоны, аттики и проч.)	скатная кровля, угол наклона до 30°
7.7	Основные строительные и отделочные материалы	кирпич, дерево
7.8	Цветовое решение	диапазон зеленой цветовой области от № МП-0201-3 до № МП-0205-3, от № МП-0209-3 до № МП-0213-3, от № МП-0217-3 до № МП-0220-3 (по «Цветовой палитре Москвы»)
7.9	Иные требования	не устанавливаются

1. Номер регламентного участка: 2		
2. Режим использования земель и земельных участков в границах объединенной охранной зоны памятников истории и культуры № 55: Р2		
3. Адрес участка по БТИ: Лубянский пр-д, д. 19, стр. 1, стр. 2, стр. 3		
4. Объекты капитального строительства, существующие в границах регламентного участка: д. 19, стр. 1, стр. 2, стр. 3		
5. Зоны возможного размещения объектов капитального строительства в границах регламентного участка: нет		
6. Элемент планировочной структуры – регламентный участок:		
Наименование характеристик и показателей, отражающих требования градостроительного регламента		Значения характеристик и показателей, отражающих требования градостроительного регламента
6.1	Основные виды разрешенного использования земельных участков и объектов капитального строительства, входящих в регламентный участок	настоящими регламентами не устанавливаются
6.2	Зоны действия публичных сервитутов, территории общего пользования (внутриквартальные проезды, проходы, озелененные территории)	не устанавливаются

6.3	Минимальная площадь земельного участка, входящего в регламентный участок	не менее пятна застройки под стр. 3 (14 кв.м)
6.4	Максимальная площадь земельного участка, входящего в регламентный участок	в выделенных границах регламентного участка (1 857 кв.м)
6.5	Максимальный процент застройки в границах регламентного участка (наземная часть)	не устанавливается
6.6	Минимальный процент площади озеленения в границах регламентного участка	не устанавливается
6.7	Минимальный отступ от границ регламентного участка	– от линии застройки Лубянского проезда – 0,0 м; – от южной, восточной, северной границ участка – 0,0 м
6.8	Максимальная высота застройки (объектов капитального строительства) от существующего уровня земли в границах регламентного участка	20,8 м
6.9	Максимальный процент застройки прочими строениями и сооружениями (пристройки, навесы, хозяйственные и временные сооружения) в границах регламентного участка	3%
6.10	Минимальная высота застройки прочими строениями и сооружениями (пристройки, навесы, хозяйственные и временные сооружения) в границах регламентного участка	3,6 м
6.11	Минимальный размер интервалов в уличном фронте застройки в границах регламентного участка	не устанавливается
6.12	Требования в части обеспечения условий восприятия объектов культурного наследия	сохранение исторически сложившегося характера визуального восприятия объектов культурного наследия
6.13	Ограничения в части проведения работ по прокладке и реконструкции дорожных и инженерных коммуникаций	сохранение и восстановление элементов исторической и природной среды объектов культурного наследия
6.14	Ограничения в части проведения земляных, землеустроительных, мелиоративных работ	обеспечение сохранности объектов культурного наследия и объектов археологического наследия
6.15	Требования в части проведения работ по улучшению гидрогеологических и экологических условий	не устанавливаются
6.16	Ограничения в части проведения работ по размещению информационных стендов, рекламных щитов, вывесок, наружного освещения	разрешается установка рекламных конструкций в соответствии с Правилами установки и эксплуатации рекламных конструкций в городе Москве
6.17	Требования по защите археологических объектов и культурного слоя	проведение землеустроительных, земляных, строительных, мелиоративных, хозяйственных и иных работ осуществляется с соблюдением требований законодательства об объектах культурного наследия, в том числе с обеспечением сохранности объекта археологического наследия «Культурный слой «Белого города», XIV–XVII вв. н.э. (достопримечательное место)» и выявленного объекта археологического наследия «Культурный слой в границах города Москвы XVIII в. (Камер-Коллежского вала) (достопримечательное место)»
6.18	Сохраняемые исторические линии застройки улиц, переулков и других элементов планировочной структуры, в том числе улично-дорожной сети	линия застройки Лубянского проезда

6.19	Сохраняемые границы исторических владений в границах регламентного участка (для разработки и актуализации плана межевания)	северная, южная, восточная границы участка
6.20	Сохраняемый или возобновляемый исторический композиционно-пространственный тип застройки владения в границах регламентного участка	среднемасштабный доходный комплекс рубежа XIX – XX веков
6.21	Сохраняемые и восстанавливаемые элементы озеленения (в том числе породный состав древесных, кустарниковых и цветочных насаждений)	не устанавливаются
6.22	Сохраняемые или восстанавливаемые элементы благоустройства (в том числе: ограды, дорожные покрытия, малые архитектурные формы) в границах регламентного участка	не устанавливаются
6.23	Сохраняемые или восстанавливаемые элементы рельефа и гидрографической сети	не устанавливаются
6.24	Иные требования	освоение подземного пространства и его допустимые параметры определяются в установленном порядке проектной документацией при условии отсутствия негативного влияния на сохранность объектов культурного наследия, в том числе объектов археологического наследия и культурного слоя, а также при условии отсутствия опасности для жизни и/или здоровья человека и окружающей среды

7. Объект капитального строительства, существующий в границах регламентного участка (сохраняемые объекты капитального строительства, для которых допустимы капитальный ремонт, модернизация систем инженерного обеспечения, реконструкция в существующих габаритах): Лубянский пр-д, д. 19, стр. 1		
Наименование характеристик и показателей, отражающих требования градостроительного регламента		Значения характеристик и показателей, отражающих требования градостроительного регламента
7.1	Местоположение на участке	по линии застройки Лубянского проезда
7.2	Основные виды работ (в том числе по фасадам и интерьерам)	капитальный ремонт, модернизация систем инженерного обеспечения, реконструкция в существующих габаритах, сохранение архитектурно-художественного решения фасадов
7.3	Конфигурация плана	Г-образная усложненная
7.4	Этажность/высотная отметка от существующего уровня земли	3 этажа с мансардой + цоколь/20,4 м
7.5	Архитектурно-стилистические характеристики (в том числе особенности оформления фасадов)	– архитектурное оформление фасадов в приемах эклектики; – руст в уровне первого и второго этажей, межэтажные и подоконные тяги, наличники с сандриками, развитый венчающий карниз на кронштейнах, проездная арка во двор
7.6	Объемно-пространственные и композиционно-силуэтные характеристики (в том числе угол наклона кровли, мезонин, мансарда, слуховые окна, эркеры, балконы, фронтоны, аттики и проч.)	скатная кровля с мансардой
7.7	Основные строительные и отделочные материалы	кирпич, дерево, железобетон
7.8	Цветовое решение	диапазон желтой цветовой области от № МП-0065-Ж до № МП-0096-Ж (по «Цветовой палитре Москвы»)
7.9	Иные требования	не устанавливаются

8. Объект капитального строительства, существующий в границах регламентного участка (сохраняемые объекты капитального строительства, для которых допустимы капитальный ремонт, модернизация систем инженерного обеспечения, реконструкция в существующих габаритах): Лубянский пр-д, д. 19, стр. 2		
Наименование характеристик и показателей, отражающих требования градостроительного регламента		Значения характеристик и показателей, отражающих требования градостроительного регламента
8.1	Местоположение на участке	в юго-восточной части регламентного участка
8.2	Основные виды работ (в том числе по фасадам и интерьерам)	капитальный ремонт, модернизация систем инженерного обеспечения, реконструкция в существующих габаритах
8.3	Конфигурация плана	Г-образная усложненная
8.4	Этажность/высотная отметка от существующего уровня земли	3-4 этажа/19,9 м; 20,8 м
8.5	Архитектурно-стилистические характеристики (в том числе особенности оформления фасадов)	– «кирпичный стиль», характерный для доходного строительства конца XIX века; – открытая кирпичная кладка, лучковые перемычки, межэтажные и подоконные тяги с ширинками в уровне второго этажа и с сухариками в уровне третьего и четвертого этажей, лаконичный венчающий карниз
8.6	Объемно-пространственные и композиционно-силуэтные характеристики (в том числе угол наклона кровли, мезонин, мансарда, слуховые окна, эркеры, балконы, фронтоны, аттики и проч.)	скатная кровля с углом наклона до 30°
8.7	Основные строительные и отделочные материалы	кирпич, дерево, железобетон
8.8	Цветовое решение	диапазон красной цветовой области от № МП-0001-К до № МП-0004-К, от № МП-0009-К до № МП-0013-К, от № МП-0017-К до № МП-0021-К, от № МП-0025-К до № МП-0029-К (по «Цветовой палитре Москвы»)
8.9	Иные требования	не устанавливаются

9. Объект капитального строительства, существующий в границах регламентного участка (сохраняемые объекты капитального строительства, для которых допустимы капитальный ремонт, модернизация систем инженерного обеспечения, реконструкция в существующих габаритах): Лубянский пр-д, д. 19, стр. 3		
Наименование характеристик и показателей, отражающих требования градостроительного регламента		Значения характеристик и показателей, отражающих требования градостроительного регламента
9.1	Местоположение на участке	в западной части регламентного участка
9.2	Основные виды работ (в том числе по фасадам и интерьерам)	капитальный ремонт, модернизация систем инженерного обеспечения, реконструкция в существующих габаритах
9.3	Конфигурация плана	прямоугольная
9.4	Этажность/высотная отметка от существующего уровня земли	1 этаж/3,5 м
9.5	Архитектурно-стилистические характеристики (в том числе особенности оформления фасадов)	не устанавливаются

9.6	Объемно-пространственные и композиционно-силуэтные характеристики (в том числе угол наклона кровли, мезонин, мансарда, слуховые окна, эркеры, балконы, фронтоны, аттики и проч.)	односкатная кровля с углом наклона до 15°
9.7	Основные строительные и отделочные материалы	кирпич, дерево
9.8	Цветовое решение	диапазон желтой цветовой области от № МП-0065-Ж до № МП-0096-Ж (по «Цветовой палитре Москвы»)
9.9	Иные требования	не устанавливаются

1. Номер регламентного участка: 3		
2. Режим использования земель и земельных участков в границах объединенной охранной зоны памятников истории и культуры № 55: Р2		
3. Адрес участка по БТИ: Лубянский пр-д, д. 17; д. 17, стр. 2		
4. Объекты капитального строительства, существующие в границах регламентного участка: д. 17 (часть); д. 17, стр. 2		
5. Зоны возможного размещения объектов капитального строительства в границах регламентного участка: нет		
6. Элемент планировочной структуры – регламентный участок:		
Наименование характеристик и показателей, отражающих требования градостроительного регламента		Значения характеристик и показателей, отражающих требования градостроительного регламента
6.1	Основные виды разрешенного использования земельных участков и объектов капитального строительства, входящих в регламентный участок	настоящими регламентами не устанавливаются
6.2	Зоны действия публичных сервитутов, территории общего пользования (внутриквартальные проезды, проходы, озелененные территории)	не устанавливаются
6.3	Минимальная площадь земельного участка, входящего в регламентный участок	не менее пятна застройки под стр. 2 (36 кв.м)
6.4	Максимальная площадь земельного участка, входящего в регламентный участок	в выделенных границах регламентного участка (2 336 кв.м)
6.5	Максимальный процент застройки в границах регламентного участка (наземная часть)	не устанавливается
6.6	Минимальный процент площади озеленения в границах регламентного участка	не устанавливается
6.7	Минимальный отступ от границ регламентного участка	– от линии застройки Лубянского проезда – 0,0 м; – от линии застройки М.Спасоглинищевского переулка – 0,0 м; – от южной границы участка – 0,0 м
6.8	Максимальная высота застройки (объектов капитального строительства) от существующего уровня земли в границах регламентного участка	40,8 м
6.9	Максимальный процент застройки прочими строениями и сооружениями (пристройки, навесы, хозяйственные и временные сооружения) в границах регламентного участка	3%
6.10	Минимальная высота застройки прочими строениями и сооружениями (пристройки, навесы, хозяйственные и временные сооружения) в границах регламентного участка	3,6 м

6.11	Минимальный размер интервалов в уличном фронте застройки в границах регламентного участка	не устанавливается
6.12	Требования в части обеспечения условий восприятия объектов культурного наследия	сохранение исторически сложившегося характера визуального восприятия объектов культурного наследия
6.13	Ограничения в части проведения работ по прокладке и реконструкции дорожных и инженерных коммуникаций	сохранение и восстановление элементов исторической и природной среды объектов культурного наследия
6.14	Ограничения в части проведения земляных, землеустроительных, мелиоративных работ	обеспечение сохранности объектов культурного наследия и объектов археологического наследия
6.15	Требования в части проведения работ по улучшению гидрогеологических и экологических условий	не устанавливаются
6.16	Ограничения в части проведения работ по размещению информационных стендов, рекламных щитов, вывесок, наружного освещения	разрешается установка рекламных конструкций в соответствии с Правилами установки и эксплуатации рекламных конструкций в городе Москве
6.17	Требования по защите археологических объектов и культурного слоя	проведение землеустроительных, земляных, строительных, мелиоративных, хозяйственных и иных работ осуществляется с соблюдением требований законодательства об объектах культурного наследия, в том числе с обеспечением сохранности объекта археологического наследия «Культурный слой «Белого города», XIV–XVII вв. н.э. (достопримечательное место)» и выявленного объекта археологического наследия «Культурный слой в границах города Москвы XVIII в. (Камер-Коллежского вала) (достопримечательное место)»
6.18	Сохраняемые исторические линии застройки улиц, переулков и других элементов планировочной структуры, в том числе улично-дорожной сети	линии застройки Лубянского проезда и М.Спасоглинищевского переулка
6.19	Сохраняемые границы исторических владений в границах регламентного участка (для разработки и актуализации плана межевания)	южная граница участка
6.20	Сохраняемый или возобновляемый исторический композиционно-пространственный тип застройки владения в границах регламентного участка	крупномасштабный жилой дом 1930-х годов
6.21	Сохраняемые и восстанавливаемые элементы озеленения (в том числе породный состав древесных, кустарниковых и цветочных насаждений)	не устанавливаются
6.22	Сохраняемые или восстанавливаемые элементы благоустройства (в том числе: ограды, дорожные покрытия, малые архитектурные формы) в границах регламентного участка	не устанавливаются
6.23	Сохраняемые или восстанавливаемые элементы рельефа и гидрографической сети	не устанавливаются
6.24	Иные требования	освоение подземного пространства и его допустимые параметры определяются в установленном порядке проектной документацией при условии отсутствия негативного влияния на сохранность объектов культурного наследия, в том числе объектов археологического наследия и культурного слоя, а также при условии отсутствия опасности для жизни и/или здоровья человека и окружающей среды

7. Объект капитального строительства, существующий в границах регламентного участка (сохраняемые объекты капитального строительства, для которых допустимы капитальный ремонт, модернизация систем инженерного обеспечения, реконструкция в существующих габаритах): Лубянский пр-д, д. 17 (часть)		
Наименование характеристик и показателей, отражающих требования градостроительного регламента		Значения характеристик и показателей, отражающих требования градостроительного регламента
7.1	Местоположение на участке	по линиям застройки Лубянского проезда и М.Спасоглинищевского переулка
7.2	Основные виды работ (в том числе по фасадам и интерьерам)	капитальный ремонт, модернизация систем инженерного обеспечения, реконструкция в существующих габаритах, сохранение архитектурно-художественного решения фасадов
7.3	Конфигурация плана	Г-образная усложненная
7.4	Этажность/высотная отметка от существующего уровня земли	8 этажей + цоколь/40,8 м
7.5	Архитектурно-стилистические характеристики (в том числе особенности оформления фасадов)	– решение, характерное для времени освоения классического наследия 1930-х – начала 40-х годов; – лоджия на колоннах ионического ордера в уровне двух верхних этажей, проездная арка в переулок, межэтажная тяга в уровне четвертого этажа, пилястры в уровне первого-третьего этажей, пилястры в уровне пятого-шестого этажей, развитый венчающий карниз с кронштейнами
7.6	Объемно-пространственные и композиционно-силуэтные характеристики (в том числе угол наклона кровли, мезонин, мансарда, слуховые окна, эркеры, балконы, фронтоны, аттики и проч.)	скатная кровля с углом наклона до 30°
7.7	Основные строительные и отделочные материалы	кирпич, железобетон
7.8	Цветовое решение	диапазон желтой цветовой области от № МП-0065-Ж до № МП-0096-Ж (по «Цветовой палитре Москвы»)
7.9	Иные требования	не устанавливаются

8. Объект капитального строительства, существующий в границах регламентного участка (сохраняемые объекты капитального строительства, для которых допустимы капитальный ремонт, модернизация систем инженерного обеспечения, реконструкция в существующих габаритах): Лубянский пр-д, д. 17, стр. 2		
Наименование характеристик и показателей, отражающих требования градостроительного регламента		Значения характеристик и показателей, отражающих требования градостроительного регламента
8.1	Местоположение на участке	в южной части регламентного участка
8.2	Основные виды работ (в том числе по фасадам и интерьерам)	капитальный ремонт, модернизация систем инженерного обеспечения, реконструкция в существующих габаритах
8.3	Конфигурация плана	прямоугольная
8.4	Этажность/высотная отметка от существующего уровня земли	1 этаж/6,1 м
8.5	Архитектурно-стилистические характеристики (в том числе особенности оформления фасадов)	лопатки, простой венчающий карниз

8.6	Объемно-пространственные и композиционно-силуэтные характеристики (в том числе угол наклона кровли, мезонин, мансарда, слуховые окна, эркеры, балконы, фронтоны, аттики и проч.)	скатная кровля, угол наклона до 30°
8.7	Основные строительные и отделочные материалы	кирпич, железобетон
8.8	Цветовое решение	диапазон желтой цветовой области от № МП-0065-Ж до № МП-0096-Ж (по «Цветовой палитре Москвы»)
8.9	Иные требования	не устанавливаются

1. Номер регламентного участка: 4		
2. Режим использования земель и земельных участков в границах объединенной охранной зоны памятников истории и культуры № 55: Р2		
3. Адрес участка по БТИ: Б. Спасоглинищевский пер., д. 8		
4. Объекты капитального строительства, существующие в границах регламентного участка: д. 8		
5. Зоны возможного размещения объектов капитального строительства в границах регламентного участка: нет		
6. Элемент планировочной структуры – регламентный участок:		
Наименование характеристик и показателей, отражающих требования градостроительного регламента		Значения характеристик и показателей, отражающих требования градостроительного регламента
6.1	Основные виды разрешенного использования земельных участков и объектов капитального строительства, входящих в регламентный участок	настоящими регламентами не устанавливаются
6.2	Зоны действия публичных сервитутов, территории общего пользования (внутриквартальные проезды, проходы, озелененные территории)	не устанавливаются
6.3	Минимальная площадь земельного участка, входящего в регламентный участок	не менее пятна застройки под домом 8 (413 кв.м)
6.4	Максимальная площадь земельного участка, входящего в регламентный участок	в выделенных границах регламентного участка (677 кв.м)
6.5	Максимальный процент застройки в границах регламентного участка (наземная часть)	не устанавливается
6.6	Минимальный процент площади озеленения в границах регламентного участка	не устанавливается
6.7	Минимальный отступ от границ регламентного участка	– от линии застройки Б.Спасоглинищевского переулка – 0,0 м; – от северной границы – 0,0 м
6.8	Максимальная высота застройки (объектов капитального строительства) от существующего уровня земли в границах регламентного участка	23,1 м
6.9	Максимальный процент застройки прочими строениями и сооружениями (пристройки, навесы, хозяйственные и временные сооружения) в границах регламентного участка	3%
6.10	Минимальная высота застройки прочими строениями и сооружениями (пристройки, навесы, хозяйственные и временные сооружения) в границах регламентного участка	3,6 м
6.11	Минимальный размер интервалов в уличном фронте застройки в границах регламентного участка	не устанавливается

6.12	Требования в части обеспечения условий восприятия объектов культурного наследия	сохранение исторически сложившегося характера визуального восприятия объектов культурного наследия
6.13	Ограничения в части проведения работ по прокладке и реконструкции дорожных и инженерных коммуникаций	сохранение и восстановление элементов исторической и природной среды объектов культурного наследия
6.14	Ограничения в части проведения земляных, землеустроительных, мелиоративных работ	обеспечение сохранности объектов культурного наследия и объектов археологического наследия
6.15	Требования в части проведения работ по улучшению гидрогеологических и экологических условий	не устанавливаются
6.16	Ограничения в части проведения работ по размещению информационных стендов, рекламных щитов, вывесок, наружного освещения	разрешается установка рекламных конструкций в соответствии с Правилами установки и эксплуатации рекламных конструкций в городе Москве
6.17	Требования по защите археологических объектов и культурного слоя	проведение землеустроительных, земляных, строительных, мелиоративных, хозяйственных и иных работ осуществляется с соблюдением требований законодательства об объектах культурного наследия, в том числе с обеспечением сохранности объекта археологического наследия «Культурный слой «Белого города», XIV–XVII вв. н.э. (достопримечательное место)» и выявленного объекта археологического наследия «Культурный слой в границах города Москвы XVIII в. (Камер-Коллежского вала) (достопримечательное место)»
6.18	Сохраняемые исторические линии застройки улиц, переулков и других элементов планировочной структуры, в том числе улично-дорожной сети	линия застройки Б.Спасоглинищевского переулка
6.19	Сохраняемые границы исторических владений в границах регламентного участка (для разработки и актуализации плана межевания)	северная граница участка
6.20	Сохраняемый или возобновляемый исторический композиционно-пространственный тип застройки владения в границах регламентного участка	среднемасштабный жилой комплекс 1920-х – 30-х годов
6.21	Сохраняемые и восстанавливаемые элементы озеленения (в том числе породный состав древесных, кустарниковых и цветочных насаждений)	не устанавливаются
6.22	Сохраняемые или восстанавливаемые элементы благоустройства (в том числе: ограды, дорожные покрытия, малые архитектурные формы) в границах регламентного участка	не устанавливаются
6.23	Сохраняемые или восстанавливаемые элементы рельефа и гидрографической сети	не устанавливаются
6.24	Иные требования	освоение подземного пространства и его допустимые параметры определяются в установленном порядке проектной документацией при условии отсутствия негативного влияния на сохранность объектов культурного наследия, в том числе объектов археологического наследия и культурного слоя, а также при условии отсутствия опасности для жизни и/или здоровья человека и окружающей среды

7. Объект капитального строительства, существующий в границах регламентного участка (сохраняемые объекты капитального строительства, для которых допустимы капитальный ремонт, модернизация систем инженерного обеспечения, реконструкция в существующих габаритах): Б. Спасоглинищевский пер., д. 8		
Наименование характеристик и показателей, отражающих требования градостроительного регламента	Значения характеристик и показателей, отражающих требования градостроительного регламента	
7.1	Местоположение на участке	по линии застройки Б.Спасоглинищевского переулка
7.2	Основные виды работ (в том числе по фасадам и интерьерам)	капитальный ремонт, модернизация систем инженерного обеспечения, реконструкция в существующих габаритах, сохранение архитектурно-художественного решения фасадов
7.3	Конфигурация плана	прямоугольная
7.4	Этажность/высотная отметка от существующего уровня земли	5 этажей + цоколь/23,1 м
7.5	Архитектурно-стилистические характеристики (в том числе особенности оформления фасадов)	– решение, характерное для русского авангарда; – два эркера в уровне третьего-пятого этажей
7.6	Объемно-пространственные и композиционно-силуэтные характеристики (в том числе угол наклона кровли, мезонин, мансарда, слуховые окна, эркеры, балконы, фронтоны, аттики и проч.)	скатная кровля с углом наклона до 30°
7.7	Основные строительные и отделочные материалы	кирпич, железобетон
7.8	Цветовое решение	диапазон серой цветовой области от № МП-0225-С до № МП-0227-С, от № МП-0289-С до № МП-0291-С (по «Цветовой палитре Москвы»)
7.9	Иные требования	не устанавливаются

1. Номер регламентного участка: 5		
2. Режим использования земель и земельных участков в границах объединенной охранной зоны памятников истории и культуры № 55: Р2		
3. Адрес участка по БТИ: Лубянский пр-д, д. 23, стр. 1		
4. Объекты капитального строительства, существующие в границах регламентного участка: д. 23, стр. 1		
5. Зоны возможного размещения объектов капитального строительства в границах регламентного участка: нет		
6. Элемент планировочной структуры – регламентный участок:		
Наименование характеристик и показателей, отражающих требования градостроительного регламента	Значения характеристик и показателей, отражающих требования градостроительного регламента	
6.1	Основные виды разрешенного использования земельных участков и объектов капитального строительства, входящих в регламентный участок	настоящими регламентами не устанавливаются
6.2	Зоны действия публичных сервитутов, территории общего пользования (внутриквартальные проезды, проходы, озелененные территории)	не устанавливаются
6.3	Минимальная площадь земельного участка, входящего в регламентный участок	не менее пятна застройки под строением 1 (882 кв.м)
6.4	Максимальная площадь земельного участка, входящего в регламентный участок	в выделенных границах регламентного участка (882 кв.м)

6.5	Максимальный процент застройки в границах регламентного участка (наземная часть)	не устанавливается
6.6	Минимальный процент площади озеленения в границах регламентного участка	не устанавливается
6.7	Минимальный отступ от границ регламентного участка	от линии застройки Лубянского проезда – 0,0 м; – от северной границы – 0,0 м; – от южной границы – 0,0 м; – от восточной границы – 0,0 м
6.8	Максимальная высота застройки (объектов капитального строительства) от существующего уровня земли в границах регламентного участка	23,9 м
6.9	Максимальный процент застройки прочими строениями и сооружениями (пристройки, навесы, хозяйственные и временные сооружения) в границах регламентного участка	3%
6.10	Минимальная высота застройки прочими строениями и сооружениями (пристройки, навесы, хозяйственные и временные сооружения) в границах регламентного участка	3,6 м
6.11	Минимальный размер интервалов в уличном фронте застройки в границах регламентного участка	не устанавливается
6.12	Требования в части обеспечения условий восприятия объектов культурного наследия	сохранение исторически сложившегося характера визуального восприятия объектов культурного наследия
6.13	Ограничения в части проведения работ по прокладке и реконструкции дорожных и инженерных коммуникаций	сохранение и восстановление элементов исторической и природной среды объектов культурного наследия
6.14	Ограничения в части проведения земляных, землеустроительных, мелиоративных работ	обеспечение сохранности объектов культурного наследия и объектов археологического наследия
6.15	Требования в части проведения работ по улучшению гидрогеологических и экологических условий	не устанавливаются
6.16	Ограничения в части проведения работ по размещению информационных стендов, рекламных щитов, вывесок, наружного освещения	разрешается установка рекламных конструкций в соответствии с Правилами установки и эксплуатации рекламных конструкций в городе Москве
6.17	Требования по защите археологических объектов и культурного слоя	проведение землеустроительных, земляных, строительных, мелиоративных, хозяйственных и иных работ осуществляется с соблюдением требований законодательства об объектах культурного наследия, в том числе с обеспечением сохранности объекта археологического наследия «Культурный слой «Белого города», XIV–XVII вв. н.э. (достопримечательное место)» и выявленного объекта археологического наследия «Культурный слой в границах города Москвы XVIII в. (Камер-Коллежского вала) (достопримечательное место)»
6.18	Сохраняемые исторические линии застройки улиц, переулков и других элементов планировочной структуры, в том числе улично-дорожной сети	линия застройки Лубянского проезда
6.19	Сохраняемые границы исторических владений в границах регламентного участка (для разработки и актуализации плана межевания)	северная и южная границы участка

6.20	Сохраняемый или возобновляемый исторический композиционно-пространственный тип застройки владения в границах регламентного участка	среднемасштабный раннедоходный комплекс второй половины XIX – 1-й трети XX вв.
6.21	Сохраняемые и восстанавливаемые элементы озеленения (в том числе породный состав древесных, кустарниковых и цветочных насаждений)	не устанавливаются
6.22	Сохраняемые или восстанавливаемые элементы благоустройства (в том числе: ограды, дорожные покрытия, малые архитектурные формы) в границах регламентного участка	не устанавливаются
6.23	Сохраняемые или восстанавливаемые элементы рельефа и гидрографической сети	не устанавливаются
6.24	Иные требования	освоение подземного пространства и его допустимые параметры определяются в установленном порядке проектной документацией при условии отсутствия негативного влияния на сохранность объектов культурного наследия, в том числе объектов археологического наследия и культурного слоя, а также при условии отсутствия опасности для жизни и/или здоровья человека и окружающей среды

7. Объект капитального строительства, существующий в границах регламентного участка (сохраняемые объекты капитального строительства, для которых допустимы капитальный ремонт, модернизация систем инженерного обеспечения, реконструкция в существующих габаритах): Лубянский пр-д, д. 23, стр. 1		
Наименование характеристик и показателей, отражающих требования градостроительного регламента		Значения характеристик и показателей, отражающих требования градостроительного регламента
7.1	Местоположение на участке	по линии застройки Лубянского проезда
7.2	Основные виды работ (в том числе по фасадам и интерьерам)	капитальный ремонт, модернизация систем инженерного обеспечения, реконструкция в существующих габаритах, сохранение архитектурно-художественного решения фасадов
7.3	Конфигурация плана	прямоугольная
7.4	Этажность/высотная отметка от существующего уровня земли	5 этажей + цоколь/23,9 м
7.5	Архитектурно-стилистические характеристики (в том числе особенности оформления фасадов)	– решение, характерное для времени освоения классического наследия 1930-х – начала 40-х годов; – центральный заглубленный объем акцентирован проездовой аркой, раскреповкой с устройством лоджий в уровне 4–5 этажей и акцентирован криволинейным фронтом с полукруглым оконным проемом, лепные элементы декора конца XIX века в уровне 1–3 этажей, простой тянутый карниз, межэтажные подоконные тяги
7.6	Объемно-пространственные и композиционно-силуэтные характеристики (в том числе угол наклона кровли, мезонин, мансарда, слуховые окна, эркеры, балконы, фронтоны, аттики и проч.)	скатная кровля с углом наклона до 30°
7.7	Основные строительные и отделочные материалы	кирпич, дерево, железобетон
7.8	Цветовое решение	диапазон желтой цветовой области от № МП-0065-Ж до № МП-0096-Ж (по «Цветовой палитре Москвы»)
7.9	Иные требования	не устанавливаются

1. Номер регламентного участка: 6		
2. Режим использования земель и земельных участков в границах объединенной охранной зоны памятников истории и культуры № 55: Р2		
3. Адрес участка по БТИ: Лубянский пр-д, д. 25, стр. 1		
4. Объекты капитального строительства, существующие в границах регламентного участка: д. 25, стр.1		
5. Зоны возможного размещения объектов капитального строительства в границах регламентного участка: нет		
6. Элемент планировочной структуры – регламентный участок:		
Наименование характеристик и показателей, отражающих требования градостроительного регламента		Значения характеристик и показателей, отражающих требования градостроительного регламента
6.1	Основные виды разрешенного использования земельных участков и объектов капитального строительства, входящих в регламентный участок	настоящими регламентами не устанавливаются
6.2	Зоны действия публичных сервитутов, территории общего пользования (внутриквартальные проезды, проходы, озелененные территории)	не устанавливаются
6.3	Минимальная площадь земельного участка, входящего в регламентный участок	не менее пятна застройки под стр. 1 (557 кв.м)
6.4	Максимальная площадь земельного участка, входящего в регламентный участок	в выделенных границах регламентного участка (818 кв.м)
6.5	Максимальный процент застройки в границах регламентного участка (наземная часть)	не устанавливается
6.6	Минимальный процент площади озеленения в границах регламентного участка	не устанавливается
6.7	Минимальный отступ от границ регламентного участка	– от линии застройки Лубянского проезда – 0,0 м; – от южной границы – 0,0 м; – от северной границы – 0,0 м
6.8	Максимальная высота застройки (объектов капитального строительства) от существующего уровня земли в границах регламентного участка	10,7 м
6.9	Максимальный процент застройки прочими строениями и сооружениями (пристройки, навесы, хозяйственные и временные сооружения) в границах регламентного участка	3%
6.10	Минимальная высота застройки прочими строениями и сооружениями (пристройки, навесы, хозяйственные и временные сооружения) в границах регламентного участка	3,6 м
6.11	Минимальный размер интервалов в уличном фронте застройки в границах регламентного участка	не устанавливается
6.12	Требования в части обеспечения условий восприятия объектов культурного наследия	сохранение исторически сложившегося характера визуального восприятия объектов культурного наследия
6.13	Ограничения в части проведения работ по прокладке и реконструкции дорожных и инженерных коммуникаций	сохранение и восстановление элементов исторической и природной среды объектов культурного наследия
6.14	Ограничения в части проведения земляных, землеустроительных, мелиоративных работ	обеспечение сохранности объектов культурного наследия и объектов археологического наследия
6.15	Требования в части проведения работ по улучшению гидрогеологических и экологических условий	не устанавливаются

6.16	Ограничения в части проведения работ по размещению информационных стендов, рекламных щитов, вывесок, наружного освещения	разрешается установка рекламных конструкций в соответствии с Правилами установки и эксплуатации рекламных конструкций в городе Москве
6.17	Требования по защите археологических объектов и культурного слоя	проведение землеустроительных, земляных, строительных, мелиоративных, хозяйственных и иных работ осуществляется с соблюдением требований законодательства об объектах культурного наследия, в том числе с обеспечением сохранности объекта археологического наследия «Культурный слой «Белого города», XIV–XVII вв. н.э. (достопримечательное место)» и выявленного объекта археологического наследия «Культурный слой в границах города Москвы XVIII в. (Камер-Коллежского вала) (достопримечательное место)»
6.18	Сохраняемые исторические линии застройки улиц, переулков и других элементов планировочной структуры, в том числе улично-дорожной сети	линия застройки Лубянского проезда
6.19	Сохраняемые границы исторических владений в границах регламентного участка (для разработки и актуализации плана межевания)	северная граница участка
6.20	Сохраняемый или возобновляемый исторический композиционно-пространственный тип застройки владения в границах регламентного участка	среднемасштабный раннедоходный комплекс начала XIX века
6.21	Сохраняемые и восстанавливаемые элементы озеленения (в том числе породный состав древесных, кустарниковых и цветочных насаждений)	не устанавливаются
6.22	Сохраняемые или восстанавливаемые элементы благоустройства (в том числе: ограды, дорожные покрытия, малые архитектурные формы) в границах регламентного участка	не устанавливаются
6.23	Сохраняемые или восстанавливаемые элементы рельефа и гидрографической сети	не устанавливаются
6.24	Иные требования	освоение подземного пространства и его допустимые параметры определяются в установленном порядке проектной документацией при условии отсутствия негативного влияния на сохранность объектов культурного наследия, в том числе объектов археологического наследия и культурного слоя, а также при условии отсутствия опасности для жизни и/или здоровья человека и окружающей среды

7. Объект капитального строительства, существующий в границах регламентного участка (сохраняемые объекты капитального строительства, для которых допустимы капитальный ремонт, модернизация систем инженерного обеспечения, реконструкция в существующих габаритах): Лубянский пр-д, д. 25, стр. 1		
Наименование характеристик и показателей, отражающих требования градостроительного регламента		Значения характеристик и показателей, отражающих требования градостроительного регламента
7.1	Местоположение на участке	по линии застройки Лубянского проезда
7.2	Основные виды работ (в том числе по фасадам и интерьерам)	капитальный ремонт, модернизация систем инженерного обеспечения, реконструкция в существующих габаритах, сохранение архитектурно-художественного решения фасадов
7.3	Конфигурация плана	прямоугольная
7.4	Этажность/высотная отметка от существующего уровня земли	2 этажа + цоколь/10,7 м
7.5	Архитектурно-стилистические характеристики (в том числе особенности оформления фасадов)	– ампир; – центральный ризалит с треугольным фронтоном, арочные наличники оконных проемов в уровне первого этажа, замковые камни оконных проемов в уровне первого этажа боковых частей
7.6	Объемно-пространственные и композиционно-силуэтные характеристики (в том числе угол наклона кровли, мезонин, мансарда, слуховые окна, эркеры, балконы, фронтоны, аттики и проч.)	вальмовая кровля
7.7	Основные строительные и отделочные материалы	кирпич, дерево, железобетон
7.8	Цветовое решение	диапазон серой цветовой области от № МП-0225-С до № МП-0227-С, от № МП-0289-С до № МП-0291-С (по «Цветовой палитре Москвы»)
7.9	Иные требования	не устанавливаются

1. Номер регламентного участка: 7		
2. Режим использования земель и земельных участков в границах объединенной охранный зоны памятников истории и культуры № 55: Р2		
3. Адрес участка по БТИ: Лубянский пр-д, д. 25, стр. 2		
4. Объекты капитального строительства, существующие в границах регламентного участка: д. 25, стр. 2		
5. Зоны возможного размещения объектов капитального строительства в границах регламентного участка: нет		
6. Элемент планировочной структуры – регламентный участок:		
Наименование характеристик и показателей, отражающих требования градостроительного регламента		Значения характеристик и показателей, отражающих требования градостроительного регламента
6.1	Основные виды разрешенного использования земельных участков и объектов капитального строительства, входящих в регламентный участок	настоящими регламентами не устанавливаются
6.2	Зоны действия публичных сервитутов, территории общего пользования (внутриквартальные проезды, проходы, озелененные территории)	не устанавливаются
6.3	Минимальная площадь земельного участка, входящего в регламентный участок	не менее пятна застройки под строением 2 (600 кв.м)

6.4	Максимальная площадь земельного участка, входящего в регламентный участок	в выделенных границах регламентного участка (993 кв.м)
6.5	Максимальный процент застройки в границах регламентного участка (наземная часть)	не устанавливается
6.6	Минимальный процент площади озеленения в границах регламентного участка	не устанавливается
6.7	Минимальный отступ от границ регламентного участка	– от линии застройки Лубянского проезда – 0,0 м; – от южной границы – 0,0 м; – от северной границы – 0,0 м
6.8	Максимальная высота застройки (объектов капитального строительства) от существующего уровня земли в границах регламентного участка	14,0 м
6.9	Максимальный процент застройки прочими строениями и сооружениями (пристройки, навесы, хозяйственные и временные сооружения) в границах регламентного участка	3%
6.10	Минимальная высота застройки прочими строениями и сооружениями (пристройки, навесы, хозяйственные и временные сооружения) в границах регламентного участка	3,6 м
6.11	Минимальный размер интервалов в уличном фронте застройки в границах регламентного участка	не устанавливается
6.12	Требования в части обеспечения условий восприятия объектов культурного наследия	сохранение исторически сложившегося характера визуального восприятия объектов культурного наследия
6.13	Ограничения в части проведения работ по прокладке и реконструкции дорожных и инженерных коммуникаций	сохранение и восстановление элементов исторической и природной среды объектов культурного наследия
6.14	Ограничения в части проведения земляных, землеустроительных, мелиоративных работ	обеспечение сохранности объектов культурного наследия и объектов археологического наследия
6.15	Требования в части проведения работ по улучшению гидрогеологических и экологических условий	не устанавливаются
6.16	Ограничения в части проведения работ по размещению информационных стендов, рекламных щитов, вывесок, наружного освещения	разрешается установка рекламных конструкций в соответствии с Правилами установки и эксплуатации рекламных конструкций в городе Москве
6.17	Требования по защите археологических объектов и культурного слоя	проведение землеустроительных, земляных, строительных, мелиоративных, хозяйственных и иных работ осуществляется с соблюдением требований законодательства об объектах культурного наследия, в том числе с обеспечением сохранности объекта археологического наследия «Культурный слой «Белого города», XIV–XVII вв. н.э. (достопримечательное место)» и выявленного объекта археологического наследия «Культурный слой в границах города Москвы XVIII в. (Камер-Коллежского вала) (достопримечательное место)»
6.18	Сохраняемые исторические линии застройки улиц, переулков и других элементов планировочной структуры, в том числе улично-дорожной сети	линия застройки Лубянского проезда
6.19	Сохраняемые границы исторических владений в границах регламентного участка (для разработки и актуализации плана межевания)	фрагментарно южная граница участка

6.20	Сохраняемый или возобновляемый исторический композиционно-пространственный тип застройки владения в границах регламентного участка	среднемасштабный раннедоходный комплекс начала XIX века
6.21	Сохраняемые и восстанавливаемые элементы озеленения (в том числе породный состав древесных, кустарниковых и цветочных насаждений)	не устанавливаются
6.22	Сохраняемые или восстанавливаемые элементы благоустройства (в том числе: ограды, дорожные покрытия, малые архитектурные формы) в границах регламентного участка	не устанавливаются
6.23	Сохраняемые или восстанавливаемые элементы рельефа и гидрографической сети	не устанавливаются
6.24	Иные требования	освоение подземного пространства и его допустимые параметры определяются в установленном порядке проектной документацией при условии отсутствия негативного влияния на сохранность объектов культурного наследия, в том числе объектов археологического наследия и культурного слоя, а также при условии отсутствия опасности для жизни и/или здоровья человека и окружающей среды

7. Объект капитального строительства, существующий в границах регламентного участка (сохраняемые объекты капитального строительства, для которых допустимы капитальный ремонт, модернизация систем инженерного обеспечения, реконструкция в существующих габаритах): Лубянский пр-д, д. 25, стр. 2		
Наименование характеристик и показателей, отражающих требования градостроительного регламента		Значения характеристик и показателей, отражающих требования градостроительного регламента
7.1	Местоположение на участке	по линии застройки Лубянского проезда
7.2	Основные виды работ (в том числе по фасадам и интерьерам)	капитальный ремонт, модернизация систем инженерного обеспечения, реконструкция в существующих габаритах, сохранение архитектурно-художественного решения фасадов
7.3	Конфигурация плана	прямоугольная
7.4	Этажность/высотная отметка от существующего уровня земли	3 этажа/14,0 м
7.5	Архитектурно-стилистические характеристики (в том числе особенности оформления фасадов)	– архитектурное оформление фасадов в приемах эклектики; – уличный фасад раскрепован белыми штукатурными пилястрами на всю высоту, венчающий карниз
7.6	Объемно-пространственные и композиционно-силуэтные характеристики (в том числе угол наклона кровли, мезонин, мансарда, слуховые окна, эркеры, балконы, фронтоны, аттики и проч.)	эксплуатируемая скатная кровля с углом наклона до 30°
7.7	Основные строительные и отделочные материалы	кирпич, дерево
7.8	Цветовое решение	диапазон зеленой цветовой области от № МП-0201-3 до № МП-0205-3, от № МП-0209-3 до № МП-0213-3, от № МП-0217-3 до № МП-0220-3 (по «Цветовой палитре Москвы»)
7.9	Иные требования	не устанавливаются

1. Номер регламентного участка: 8		
2. Режим использования земель и земельных участков в границах объединенной охранной зоны памятников истории и культуры № 55: Р2		
3. Адрес участка по БТИ: Лубянский пр-д, д. 27/1, стр. 1; д. 27, стр. 4		
4. Объекты капитального строительства, существующие в границах регламентного участка: д. 27/1, стр. 1; д. 27, стр. 4		
5. Зоны возможного размещения объектов капитального строительства в границах регламентного участка: нет		
6. Элемент планировочной структуры – регламентный участок:		
	Наименование характеристик и показателей, отражающих требования градостроительного регламента	Значения характеристик и показателей, отражающих требования градостроительного регламента
6.1	Основные виды разрешенного использования земельных участков и объектов капитального строительства, входящих в регламентный участок	настоящими регламентами не устанавливаются
6.2	Зоны действия публичных сервитутов, территории общего пользования (внутриквартальные проезды, проходы, озелененные территории)	не устанавливаются
6.3	Минимальная площадь земельного участка, входящего в регламентный участок	не менее пятна застройки под строением 4 дома 27 (262 кв.м)
6.4	Максимальная площадь земельного участка, входящего в регламентный участок	в выделенных границах регламентного участка (4 491 кв.м)
6.5	Максимальный процент застройки в границах регламентного участка (наземная часть)	не устанавливается
6.6	Минимальный процент площади озеленения в границах регламентного участка	не устанавливается
6.7	Минимальный отступ от границ регламентного участка	– от линии застройки Лубянского проезда – 0,0 м; – от линии застройки Солянского проезда – 0,0 м; – от линии застройки Б.Спасоглинищевского переулка – 0,0 м; – от северной границы – 0,0 м
6.8	Максимальная высота застройки (объектов капитального строительства) от существующего уровня земли в границах регламентного участка	22,4 м
6.9	Максимальный процент застройки прочими строениями и сооружениями (пристройки, навесы, хозяйственные и временные сооружения) в границах регламентного участка	3%
6.10	Минимальная высота застройки прочими строениями и сооружениями (пристройки, навесы, хозяйственные и временные сооружения) в границах регламентного участка	3,6 м
6.11	Минимальный размер интервалов в уличном фронте застройки в границах регламентного участка	не устанавливается
6.12	Требования в части обеспечения условий восприятия объектов культурного наследия	сохранение исторически сложившегося характера визуального восприятия объектов культурного наследия
6.13	Ограничения в части проведения работ по прокладке и реконструкции дорожных и инженерных коммуникаций	сохранение и восстановление элементов исторической и природной среды объектов культурного наследия

6.14	Ограничения в части проведения земляных, землеустроительных, мелиоративных работ	обеспечение сохранности объектов культурного наследия и объектов археологического наследия
6.15	Требования в части проведения работ по улучшению гидрогеологических и экологических условий	не устанавливаются
6.16	Ограничения в части проведения работ по размещению информационных стендов, рекламных щитов, вывесок, наружного освещения	разрешается установка рекламных конструкций в соответствии с Правилами установки и эксплуатации рекламных конструкций в городе Москве
6.17	Требования по защите археологических объектов и культурного слоя	проведение землеустроительных, земляных, строительных, мелиоративных, хозяйственных и иных работ осуществляется с соблюдением требований законодательства об объектах культурного наследия, в том числе с обеспечением сохранности объекта археологического наследия «Культурный слой «Белого города», XIV–XVII вв. н.э. (достопримечательное место)» и выявленного объекта археологического наследия «Культурный слой в границах города Москвы XVIII в. (Камер-Коллежского вала) (достопримечательное место)»
6.18	Сохраняемые исторические линии застройки улиц, переулков и других элементов планировочной структуры, в том числе улично-дорожной сети	линии застройки Лубянского и Солянского проездов, Б.Спасоглинищевского переулка
6.19	Сохраняемые границы исторических владений в границах регламентного участка (для разработки и актуализации плана межевания)	фрагментарно северная граница участка
6.20	Сохраняемый или возобновляемый исторический композиционно-пространственный тип застройки владения в границах регламентного участка	среднемасштабный комплекс 2-й половины XIX – начала XX веков
6.21	Сохраняемые и восстанавливаемые элементы озеленения (в том числе породный состав древесных, кустарниковых и цветочных насаждений)	не устанавливаются
6.22	Сохраняемые или восстанавливаемые элементы благоустройства (в том числе: ограды, дорожные покрытия, малые архитектурные формы) в границах регламентного участка	не устанавливаются
6.23	Сохраняемые или восстанавливаемые элементы рельефа и гидрографической сети	не устанавливаются
6.24	Иные требования	освоение подземного пространства и его допустимые параметры определяются в установленном порядке проектной документацией при условии отсутствия негативного влияния на сохранность объектов культурного наследия, в том числе объектов археологического наследия и культурного слоя, а также при условии отсутствия опасности для жизни и/или здоровья человека и окружающей среды

7. Объект капитального строительства, существующий в границах регламентного участка (сохраняемые объекты капитального строительства, для которых допустимы капитальный ремонт, модернизация систем инженерного обеспечения, реконструкция в существующих габаритах): Лубянский пр-д, д. 27/1, стр. 1 (часть 1)		
Наименование характеристик и показателей, отражающих требования градостроительного регламента		Значения характеристик и показателей, отражающих требования градостроительного регламента
7.1	Местоположение на участке	по линиям застройки Лубянского и Солянского проездов
7.2	Основные виды работ (в том числе по фасадам и интерьерам)	капитальный ремонт, модернизация систем инженерного обеспечения, реконструкция в существующих габаритах, сохранение архитектурно-художественного решения фасадов
7.3	Конфигурация плана	Г-образная усложненная
7.4	Этажность/высотная отметка от существующего уровня земли	4 этажа/22,4 м
7.5	Архитектурно-стилистические характеристики (в том числе особенности оформления фасадов)	– архитектурное оформление фасадов в приемах эклектики; – лепной декор верхних этажей: прямоугольные сандрики, наличники окон, подоконные ниши, руст в уровне первого-второго этажей и угловых пилястр на всю высоту
7.6	Объемно-пространственные и композиционно-силуэтные характеристики (в том числе угол наклона кровли, мезонин, мансарда, слуховые окна, эркеры, балконы, фронтоны, аттики и проч.)	эксплуатируемая скатная кровля с углом наклона до 40°
7.7	Основные строительные и отделочные материалы	кирпич, дерево, железобетон
7.8	Цветовое решение	диапазон желтой цветовой области от № МП-0065-Ж до № МП-0096-Ж (по «Цветовой палитре Москвы»)
7.9	Иные требования	не устанавливаются

8. Объект капитального строительства, существующий в границах регламентного участка (сохраняемые объекты капитального строительства, для которых допустимы капитальный ремонт, модернизация систем инженерного обеспечения, реконструкция в существующих габаритах): Лубянский пр-д, д. 27/1, стр. 1 (часть 2)		
Наименование характеристик и показателей, отражающих требования градостроительного регламента		Значения характеристик и показателей, отражающих требования градостроительного регламента
8.1	Местоположение на участке	по линиям застройки Солянского проезда и Б.Спасоглинищевского переулка
8.2	Основные виды работ (в том числе по фасадам и интерьерам)	капитальный ремонт, модернизация систем инженерного обеспечения, реконструкция в существующих габаритах, сохранение архитектурно-художественного решения фасадов
8.3	Конфигурация плана	Г-образная усложненная
8.4	Этажность/высотная отметка от существующего уровня земли	3 этажа с мансардой/16,3 м
8.5	Архитектурно-стилистические характеристики (в том числе особенности оформления фасадов)	– архитектурное оформление фасадов в приемах эклектики; – руст в уровне первого этажа, рустованные пилястры, сложный венчающий карниз, скрывающий надстройку здания, лепнина, имитирующая историческую

8.6	Объемно-пространственные и композиционно-силуэтные характеристики (в том числе угол наклона кровли, мезонин, мансарда, слуховые окна, эркеры, балконы, фронтоны, аттики и проч.)	мансардная крыша, закругленный угол здания у пересечения линий застройки
8.7	Основные строительные и отделочные материалы	кирпич, железобетон
8.8	Цветовое решение	диапазон желтой цветовой области от № МП-0065-Ж до № МП-0096-Ж (по «Цветовой палитре Москвы»)
8.9	Иные требования	не устанавливаются

9. Объект капитального строительства, существующий в границах регламентного участка (сохраняемые объекты капитального строительства, для которых допустимы капитальный ремонт, модернизация систем инженерного обеспечения, реконструкция в существующих габаритах): Лубянский пр-д, д. 27, стр. 4		
Наименование характеристик и показателей, отражающих требования градостроительного регламента		Значения характеристик и показателей, отражающих требования градостроительного регламента
9.1	Местоположение на участке	в северной части регламентного участка
9.2	Основные виды работ (в том числе по фасадам и интерьерам)	капитальный ремонт, модернизация систем инженерного обеспечения, реконструкция в существующих габаритах
9.3	Конфигурация плана	прямоугольная
9.4	Этажность/высотная отметка от существующего уровня земли	2 этажа/8,9 м
9.5	Архитектурно-стилистические характеристики (в том числе особенности оформления фасадов)	не устанавливаются
9.6	Объемно-пространственные и композиционно-силуэтные характеристики (в том числе угол наклона кровли, мезонин, мансарда, слуховые окна, эркеры, балконы, фронтоны, аттики и проч.)	односкатная кровля с углом наклона до 15°
9.7	Основные строительные и отделочные материалы	кирпич, дерево, железобетон
9.8	Цветовое решение	диапазон красной цветовой области от № МП-0001-К до № МП-0004-К, от № МП-0009-К до № МП-0013-К, от № МП-0017-К до № МП-0021-К, от № МП-0025-К до № МП-0029-К (по «Цветовой палитре Москвы»)
9.9	Иные требования	не устанавливаются

1. Номер регламентного участка: 9		
2. Режим использования земель и земельных участков в границах объединенной охранный зоны памятников истории и культуры № 55: Р2		
3. Адрес участка по БТИ: М. Спасоглинищевский пер., д. 3, стр. 1		
4. Объекты капитального строительства, существующие в границах регламентного участка: д. 3, стр. 1		
5. Зоны возможного размещения объектов капитального строительства в границах регламентного участка: нет		
6. Элемент планировочной структуры – регламентный участок:		
Наименование характеристик и показателей, отражающих требования градостроительного регламента		Значения характеристик и показателей, отражающих требования градостроительного регламента
6.1	Основные виды разрешенного использования земельных участков и объектов капитального строительства, входящих в регламентный участок	настоящими регламентами не устанавливаются
6.2	Зоны действия публичных сервитутов, территории общего пользования (внутриквартальные проезды, проходы, озелененные территории)	не устанавливаются
6.3	Минимальная площадь земельного участка, входящего в регламентный участок	не менее пятна застройки под строением 1 (559 кв.м)
6.4	Максимальная площадь земельного участка, входящего в регламентный участок	в выделенных границах регламентного участка (1 011 кв.м)
6.5	Максимальный процент застройки в границах регламентного участка (наземная часть)	не устанавливается
6.6	Минимальный процент площади озеленения в границах регламентного участка	не устанавливается
6.7	Минимальный отступ от границ регламентного участка	– от линии застройки М.Спасоглинищевского переулка – 0,0 м; – от восточной границы – 0,0 м; – от южной границы – 0,0 м
6.8	Максимальная высота застройки (объектов капитального строительства) от существующего уровня земли в границах регламентного участка	20,9 м
6.9	Максимальный процент застройки прочими строениями и сооружениями (пристройки, навесы, хозяйственные и временные сооружения) в границах регламентного участка	3%
6.10	Минимальная высота застройки прочими строениями и сооружениями (пристройки, навесы, хозяйственные и временные сооружения) в границах регламентного участка	3,6 м
6.11	Минимальный размер интервалов в уличном фронте застройки в границах регламентного участка	не устанавливается
6.12	Требования в части обеспечения условий восприятия объектов культурного наследия	сохранение исторически сложившегося характера визуального восприятия объектов культурного наследия
6.13	Ограничения в части проведения работ по прокладке и реконструкции дорожных и инженерных коммуникаций	сохранение и восстановление элементов исторической и природной среды объектов культурного наследия
6.14	Ограничения в части проведения земляных, землеустроительных, мелиоративных работ	обеспечение сохранности объектов культурного наследия и объектов археологического наследия
6.15	Требования в части проведения работ по улучшению гидрогеологических и экологических условий	не устанавливаются

6.16	Ограничения в части проведения работ по размещению информационных стендов, рекламных щитов, вывесок, наружного освещения	разрешается установка рекламных конструкций в соответствии с Правилами установки и эксплуатации рекламных конструкций в городе Москве
6.17	Требования по защите археологических объектов и культурного слоя	проведение землеустроительных, земляных, строительных, мелиоративных, хозяйственных и иных работ осуществляется с соблюдением требований законодательства об объектах культурного наследия, в том числе с обеспечением сохранности объекта археологического наследия «Культурный слой «Белого города», XIV–XVII вв. н.э. (достопримечательное место)» и выявленного объекта археологического наследия «Культурный слой в границах города Москвы XVIII в. (Камер-Коллежского вала) (достопримечательное место)»
6.18	Сохраняемые исторические линии застройки улиц, переулков и других элементов планировочной структуры, в том числе улично-дорожной сети	линия застройки М.Спасоглинищевского переулка
6.19	Сохраняемые границы исторических владений в границах регламентного участка (для разработки и актуализации плана межевания)	фрагментарно восточная и южная границы участка
6.20	Сохраняемый или возобновляемый исторический композиционно-пространственный тип застройки владения в границах регламентного участка	среднемасштабный комплекс 2-й половины XX века
6.21	Сохраняемые и восстанавливаемые элементы озеленения (в том числе породный состав древесных, кустарниковых и цветочных насаждений)	не устанавливаются
6.22	Сохраняемые или восстанавливаемые элементы благоустройства (в том числе: ограды, дорожные покрытия, малые архитектурные формы) в границах регламентного участка	не устанавливаются
6.23	Сохраняемые или восстанавливаемые элементы рельефа и гидрографической сети	не устанавливаются
6.24	Иные требования	освоение подземного пространства и его допустимые параметры определяются в установленном порядке проектной документацией при условии отсутствия негативного влияния на сохранность объектов культурного наследия, в том числе объектов археологического наследия и культурного слоя, а также при условии отсутствия опасности для жизни и/или здоровья человека и окружающей среды

7. Объект капитального строительства, существующий в границах регламентного участка (сохраняемые объекты капитального строительства, для которых допустимы капитальный ремонт, модернизация систем инженерного обеспечения, реконструкция в существующих габаритах): М. Спасоглинищевский пер., д. 3, стр. 1		
Наименование характеристик и показателей, отражающих требования градостроительного регламента		Значения характеристик и показателей, отражающих требования градостроительного регламента
7.1	Местоположение на участке	по линии застройки М.Спасоглинищевского переулка
7.2	Основные виды работ (в том числе по фасадам и интерьерам)	капитальный ремонт, модернизация систем инженерного обеспечения, реконструкция в существующих габаритах
7.3	Конфигурация плана	П-образная усложненная
7.4	Этажность/высотная отметка от существующего уровня земли	4 этажа/20,9 м
7.5	Архитектурно-стилистические характеристики (в том числе особенности оформления фасадов)	не устанавливаются
7.6	Объемно-пространственные и композиционно-силуэтные характеристики (в том числе угол наклона кровли, мезонин, мансарда, слуховые окна, эркеры, балконы, фронтоны, аттики и проч.)	плоская кровля
7.7	Основные строительные и отделочные материалы	кирпич, дерево, железобетон
7.8	Цветовое решение	диапазон желтой цветовой области от № МП-0065-Ж до № МП-0096-Ж (по «Цветовой палитре Москвы»)
7.9	Иные требования	не устанавливаются

1. Номер регламентного участка: 10		
2. Режим использования земель и земельных участков в границах объединенной охранной зоны памятников истории и культуры № 55: Р2		
3. Адрес участка по БТИ: Лубянский пр-д, д. 25, стр. 9; без адреса БТИ (западнее строения по адресу: Б. Спасоглинищевский пер., д. 10, стр. 1); без адреса БТИ (севернее строения по адресу: Лубянский пр-д, д. 25, стр. 9)		
4. Объекты капитального строительства, существующие в границах регламентного участка: д. 25, стр. 9; без адреса БТИ (западнее строения по адресу: Б. Спасоглинищевский пер., д. 10, стр. 1); без адреса БТИ (севернее строения по адресу: Лубянский пр-д, д. 25, стр. 9)		
5. Зоны возможного размещения объектов капитального строительства в границах регламентного участка: нет		
6. Элемент планировочной структуры – регламентный участок:		
Наименование характеристик и показателей, отражающих требования градостроительного регламента		Значения характеристик и показателей, отражающих требования градостроительного регламента
6.1	Основные виды разрешенного использования земельных участков и объектов капитального строительства, входящих в регламентный участок	настоящими регламентами не устанавливаются
6.2	Зоны действия публичных сервитутов, территории общего пользования (внутриквартальные проезды, проходы, озелененные территории)	не устанавливаются
6.3	Минимальная площадь земельного участка, входящего в регламентный участок	не менее пятна застройки под строением 9 (62 кв.м)
6.4	Максимальная площадь земельного участка, входящего в регламентный участок	в выделенных границах регламентного участка (4 812 кв.м)

6.5	Максимальный процент застройки в границах регламентного участка (наземная часть)	не устанавливается
6.6	Минимальный процент площади озеленения в границах регламентного участка	не устанавливается
6.7	Минимальный отступ от границ регламентного участка	не устанавливается
6.8	Максимальная высота застройки (объектов капитального строительства) от существующего уровня земли в границах регламентного участка	19,8 м
6.9	Максимальный процент застройки прочими строениями и сооружениями (пристройки, навесы, хозяйственные и временные сооружения) в границах регламентного участка	3%
6.10	Минимальная высота застройки прочими строениями и сооружениями (пристройки, навесы, хозяйственные и временные сооружения) в границах регламентного участка	3,6 м
6.11	Минимальный размер интервалов в уличном фронте застройки в границах регламентного участка	не устанавливается
6.12	Требования в части обеспечения условий восприятия объектов культурного наследия	сохранение исторически сложившегося характера визуального восприятия объектов культурного наследия
6.13	Ограничения в части проведения работ по прокладке и реконструкции дорожных и инженерных коммуникаций	сохранение и восстановление элементов исторической и природной среды объектов культурного наследия
6.14	Ограничения в части проведения земляных, землеустроительных, мелиоративных работ	обеспечение сохранности объектов культурного наследия и объектов археологического наследия
6.15	Требования в части проведения работ по улучшению гидрогеологических и экологических условий	не устанавливаются
6.16	Ограничения в части проведения работ по размещению информационных стендов, рекламных щитов, вывесок, наружного освещения	разрешается установка рекламных конструкций в соответствии с Правилами установки и эксплуатации рекламных конструкций в городе Москве
6.17	Требования по защите археологических объектов и культурного слоя	проведение землеустроительных, земляных, строительных, мелиоративных, хозяйственных и иных работ осуществляется с соблюдением требований законодательства об объектах культурного наследия, в том числе с обеспечением сохранности объекта археологического наследия «Культурный слой «Белого города», XIV–XVII вв. н.э. (достопримечательное место)» и выявленного объекта археологического наследия «Культурный слой в границах города Москвы XVIII в. (Камер-Коллежского вала) (достопримечательное место)»
6.18	Сохраняемые исторические линии застройки улиц, переулков и других элементов планировочной структуры, в том числе улично-дорожной сети	не устанавливаются
6.19	Сохраняемые границы исторических владений в границах регламентного участка (для разработки и актуализации плана межевания)	северная и южная, фрагментарно восточная границы участка
6.20	Сохраняемый или возобновляемый исторический композиционно-пространственный тип застройки владения в границах регламентного участка	не устанавливается

6.21	Сохраняемые и восстанавливаемые элементы озеленения (в том числе породный состав древесных, кустарниковых и цветочных насаждений)	не устанавливаются
6.22	Сохраняемые или восстанавливаемые элементы благоустройства (в том числе: ограды, дорожные покрытия, малые архитектурные формы) в границах регламентного участка	не устанавливаются
6.23	Сохраняемые или восстанавливаемые элементы рельефа и гидрографической сети	не устанавливаются
6.24	Иные требования	освоение подземного пространства и его допустимые параметры определяются в установленном порядке проектной документацией при условии отсутствия негативного влияния на сохранность объектов культурного наследия, в том числе объектов археологического наследия и культурного слоя, а также при условии отсутствия опасности для жизни и/или здоровья человека и окружающей среды

7. Объект капитального строительства, существующий в границах регламентного участка (сохраняемые объекты капитального строительства, для которых допустимы капитальный ремонт, модернизация систем инженерного обеспечения, реконструкция в существующих габаритах): Лубянский пр-д, д. 25, стр. 9		
Наименование характеристик и показателей, отражающих требования градостроительного регламента		Значения характеристик и показателей, отражающих требования градостроительного регламента
7.1	Местоположение на участке	в юго-западной части регламентного участка
7.2	Основные виды работ (в том числе по фасадам и интерьерам)	капитальный ремонт, модернизация систем инженерного обеспечения, реконструкция в существующих габаритах
7.3	Конфигурация плана	прямоугольная
7.4	Этажность/высотная отметка от существующего уровня земли	1 этаж/6,5 м
7.5	Архитектурно-стилистические характеристики (в том числе особенности оформления фасадов)	не устанавливаются
7.6	Объемно-пространственные и композиционно-силуэтные характеристики (в том числе угол наклона кровли, мезонин, мансарда, слуховые окна, эркеры, балконы, фронтоны, аттики и проч.)	односкатная кровля, угол наклона до 15°
7.7	Основные строительные и отделочные материалы	кирпич, дерево
7.8	Цветовое решение	диапазон серой цветовой области от № МП-0225-С до № МП-0227-С, от № МП-0289-С до № МП-0291-С (по «Цветовой палитре Москвы»)
7.9	Иные требования	не устанавливаются

8. Объект капитального строительства, существующий в границах регламентного участка (сохраняемые объекты капитального строительства, для которых допустимы капитальный ремонт, модернизация систем инженерного обеспечения, реконструкция в существующих габаритах): Без адреса БТИ (западнее строения по адресу: Б. Спасоглинищевский пер., д. 10, стр. 1)		
Наименование характеристик и показателей, отражающих требования градостроительного регламента		Значения характеристик и показателей, отражающих требования градостроительного регламента
8.1	Местоположение на участке	в северо-восточной части регламентного участка
8.2	Основные виды работ (в том числе по фасадам и интерьерам)	капитальный ремонт, модернизация систем инженерного обеспечения, реконструкция в существующих габаритах
8.3	Конфигурация плана	Г-образная усложненная
8.4	Этажность/высотная отметка от существующего уровня земли	2–3 этажа/16,8 м; 19,8 м
8.5	Архитектурно-стилистические характеристики (в том числе особенности оформления фасадов)	не устанавливаются
8.6	Объемно-пространственные и композиционно-силуэтные характеристики (в том числе угол наклона кровли, мезонин, мансарда, слуховые окна, эркеры, балконы, фронтоны, аттики и проч.)	усложненная кровля
8.7	Основные строительные и отделочные материалы	железобетон, металл
8.8	Цветовое решение	диапазон серой цветовой области от № МП-0225-С до № МП-0227-С, от № МП-0289-С до № МП-0291-С (по «Цветовой палитре Москвы»)
8.9	Иные требования	не устанавливаются

9. Объект капитального строительства, существующий в границах регламентного участка (сохраняемые объекты капитального строительства, для которых допустимы капитальный ремонт, модернизация систем инженерного обеспечения, реконструкция в существующих габаритах): Без адреса БТИ (севернее строения по адресу: Лубянский пр-д, д. 25, стр. 9)		
Наименование характеристик и показателей, отражающих требования градостроительного регламента		Значения характеристик и показателей, отражающих требования градостроительного регламента
9.1	Местоположение на участке	в юго-западной части регламентного участка
9.2	Основные виды работ (в том числе по фасадам и интерьерам)	капитальный ремонт, модернизация систем инженерного обеспечения, реконструкция в существующих габаритах
9.3	Конфигурация плана	Г-образная усложненная
9.4	Этажность/высотная отметка от существующего уровня земли	2–3 этажа/6,8 м; 19,8 м
9.5	Архитектурно-стилистические характеристики (в том числе особенности оформления фасадов)	не устанавливаются
9.6	Объемно-пространственные и композиционно-силуэтные характеристики (в том числе угол наклона кровли, мезонин, мансарда, слуховые окна, эркеры, балконы, фронтоны, аттики и проч.)	усложненная кровля
9.7	Основные строительные и отделочные материалы	железобетон, металл

9.8	Цветовое решение	диапазон серой цветовой области от № МП-0225-С до № МП-0227-С, от № МП-0289-С до № МП-0291-С (по «Цветовой палитре Москвы»)
9.9	Иные требования	не устанавливаются

1. Номер регламентного участка: 11		
2. Режим использования земель и земельных участков в границах зоны регулирования застройки и хозяйственной деятельности № 1: РЗ		
3. Адрес участка по БТИ: Б. Спасоглинищевский пер., д. 12, стр. 5		
4. Объекты капитального строительства, существующие в границах регламентного участка: д. 12, стр. 5		
5. Зоны возможного размещения объектов капитального строительства в границах регламентного участка: нет		
6. Элемент планировочной структуры – регламентный участок:		
Наименование характеристик и показателей, отражающих требования градостроительного регламента		Значения характеристик и показателей, отражающих требования градостроительного регламента
6.1	Основные виды разрешенного использования земельных участков и объектов капитального строительства, входящих в регламентный участок	настоящими регламентами не устанавливаются
6.2	Зоны действия публичных сервитутов, территории общего пользования (внутриквартальные проезды, проходы, озелененные территории)	не устанавливаются
6.3	Минимальная площадь земельного участка, входящего в регламентный участок	не менее пятна застройки под строением 5 (696 кв.м)
6.4	Максимальная площадь земельного участка, входящего в регламентный участок	в выделенных границах регламентного участка (1 244 кв.м)
6.5	Максимальный процент застройки в границах регламентного участка (наземная часть)	не устанавливается
6.6	Минимальный процент площади озеленения в границах регламентного участка	не устанавливается
6.7	Минимальный отступ от границ регламентного участка	от линии застройки Б.Спасоглинищевского переулка – 0,0 м
6.8	Максимальная высота застройки (объектов капитального строительства) от существующего уровня земли в границах регламентного участка	27,6 м
6.9	Максимальный процент застройки прочими строениями и сооружениями (пристройки, навесы, хозяйственные и временные сооружения) в границах регламентного участка	3%
6.10	Минимальная высота застройки прочими строениями и сооружениями (пристройки, навесы, хозяйственные и временные сооружения) в границах регламентного участка	3,6 м
6.11	Минимальный размер интервалов в уличном фронте застройки в границах регламентного участка	не устанавливается
6.12	Требования в части обеспечения условий восприятия объектов культурного наследия	сохранение исторически сложившегося характера визуального восприятия объектов культурного наследия

6.13	Ограничения в части проведения работ по прокладке и реконструкции дорожных и инженерных коммуникаций	сохранение и восстановление элементов исторической и природной среды объектов культурного наследия
6.14	Ограничения в части проведения земляных, землеустроительных, мелиоративных работ	обеспечение сохранности объектов культурного наследия и объектов археологического наследия
6.15	Требования в части проведения работ по улучшению гидрогеологических и экологических условий	не устанавливаются
6.16	Ограничения в части проведения работ по размещению информационных стендов, рекламных щитов, вывесок, наружного освещения	разрешается установка рекламных конструкций в соответствии с Правилами установки и эксплуатации рекламных конструкций в городе Москве
6.17	Требования по защите археологических объектов и культурного слоя	проведение землеустроительных, земляных, строительных, мелиоративных, хозяйственных и иных работ осуществляется с соблюдением требований законодательства об объектах культурного наследия, в том числе с обеспечением сохранности объекта археологического наследия «Культурный слой «Белого города», XIV–XVII вв. н.э. (достопримечательное место)» и выявленного объекта археологического наследия «Культурный слой в границах города Москвы XVIII в. (Камер-Коллежского вала) (достопримечательное место)»
6.18	Сохраняемые исторические линии застройки улиц, переулков и других элементов планировочной структуры, в том числе улично-дорожной сети	линия застройки Б.Спасоглинищевского переулка
6.19	Сохраняемые границы исторических владений в границах регламентного участка (для разработки и актуализации плана межевания)	фрагментарно северная граница участка
6.20	Сохраняемый или возобновляемый исторический композиционно-пространственный тип застройки владения в границах регламентного участка	не устанавливается
6.21	Сохраняемые и восстанавливаемые элементы озеленения (в том числе породный состав древесных, кустарниковых и цветочных насаждений)	не устанавливаются
6.22	Сохраняемые или восстанавливаемые элементы благоустройства (в том числе: ограды, дорожные покрытия, малые архитектурные формы) в границах регламентного участка	не устанавливаются
6.23	Сохраняемые или восстанавливаемые элементы рельефа и гидрографической сети	не устанавливаются
6.24	Иные требования	освоение подземного пространства и его допустимые параметры определяются в установленном порядке проектной документацией при условии отсутствия негативного влияния на сохранность объектов культурного наследия, в том числе объектов археологического наследия и культурного слоя, а также при условии отсутствия опасности для жизни и/или здоровья человека и окружающей среды

7. Объект капитального строительства, существующий в границах регламентного участка (объекты капитального строительства, для которых допустима реконструкция с допустимым увеличением высотных и плановых параметров в соответствии с настоящими требованиями к градостроительным регламентам): Б. Спасоглинищевский пер., д. 12, стр. 5		
Наименование характеристик и показателей, отражающих требования градостроительного регламента		Значения характеристик и показателей, отражающих требования градостроительного регламента
7.1	Местоположение на участке	по линии застройки Б.Спасоглинищевского переулка
7.2	Основные виды работ (в том числе по фасадам и интерьерам)	реконструкция с допустимым увеличением высотных и плановых параметров в соответствии с настоящими требованиями к градостроительным регламентам с сохранением композиции главного (уличного) фасада по Б.Спасоглинищевскому переулку
7.3	Конфигурация плана	прямоугольная усложненная
7.4	Этажность/высотная отметка от существующего уровня земли	– 2 этажа/9,0 м по линии застройки Б.Спасоглинищевского переулка; – 3–7 этажей/27,6 м с отступом от линии застройки Б.Спасоглинищевского переулка
7.5	Архитектурно-стилистические характеристики (в том числе особенности оформления фасадов)	раздел «Архитектурные решения» проектной документации объекта капитального строительства подлежит согласованию с органом исполнительной власти города Москвы, уполномоченным в области градостроительного проектирования и архитектуры
7.6	Объемно-пространственные и композиционно-силуэтные характеристики (в том числе угол наклона кровли, мезонин, мансарда, слуховые окна, эркеры, балконы, фронтоны, аттики и проч.)	не устанавливаются
7.7	Основные строительные и отделочные материалы	кирпич, железобетон, штукатурка, натуральный и/или искусственный камень, стекло
7.8	Цветовое решение	диапазон желтой цветовой области от № МП-0065-Ж до № МП-0096-Ж (по «Цветовой палитре Москвы»)
7.9	Иные требования	не устанавливаются

1. Номер регламентного участка: 12		
2. Режим использования земель и земельных участков в границах зоны регулирования застройки и хозяйственной деятельности № 1: РЗ		
3. Адрес участка по БТИ: Б. Спасоглинищевский пер., д. 12, стр. 7, стр. 10		
4. Объекты капитального строительства, существующие в границах регламентного участка: д. 12, стр. 7, стр. 10		
5. Зоны возможного размещения объектов капитального строительства в границах регламентного участка: нет		
6. Элемент планировочной структуры – регламентный участок:		
Наименование характеристик и показателей, отражающих требования градостроительного регламента		Значения характеристик и показателей, отражающих требования градостроительного регламента
6.1	Основные виды разрешенного использования земельных участков и объектов капитального строительства, входящих в регламентный участок	настоящими регламентами не устанавливаются

6.2	Зоны действия публичных сервитутов, территории общего пользования (внутриквартальные проезды, проходы, озелененные территории)	не устанавливаются
6.3	Минимальная площадь земельного участка, входящего в регламентный участок	не менее пятна застройки под строением 10 дома 12 (36 кв.м)
6.4	Максимальная площадь земельного участка, входящего в регламентный участок	в выделенных границах регламентного участка (1 622 кв.м)
6.5	Максимальный процент застройки в границах регламентного участка (наземная часть)	не устанавливается
6.6	Минимальный процент площади озеленения в границах регламентного участка	не устанавливается
6.7	Минимальный отступ от границ регламентного участка	– от линии застройки Б. Спасоглинищевского переулка – 0,0 м; – от южной границы – 0,0 м
6.8	Максимальная высота застройки (объектов капитального строительства) от существующего уровня земли в границах регламентного участка	17,3 м
6.9	Максимальный процент застройки прочими строениями и сооружениями (пристройки, навесы, хозяйственные и временные сооружения) в границах регламентного участка	3%
6.10	Минимальная высота застройки прочими строениями и сооружениями (пристройки, навесы, хозяйственные и временные сооружения) в границах регламентного участка	3,6 м
6.11	Минимальный размер интервалов в уличном фронте застройки в границах регламентного участка	не устанавливается
6.12	Требования в части обеспечения условий восприятия объектов культурного наследия	сохранение исторически сложившегося характера визуального восприятия объектов культурного наследия
6.13	Ограничения в части проведения работ по прокладке и реконструкции дорожных и инженерных коммуникаций	сохранение и восстановление элементов исторической и природной среды объектов культурного наследия
6.14	Ограничения в части проведения земляных, землеустроительных, мелиоративных работ	обеспечение сохранности объектов культурного наследия и объектов археологического наследия
6.15	Требования в части проведения работ по улучшению гидрогеологических и экологических условий	не устанавливаются
6.16	Ограничения в части проведения работ по размещению информационных стендов, рекламных щитов, вывесок, наружного освещения	разрешается установка рекламных конструкций в соответствии с Правилами установки и эксплуатации рекламных конструкций в городе Москве
6.17	Требования по защите археологических объектов и культурного слоя	проведение землеустроительных, земляных, строительных, мелиоративных, хозяйственных и иных работ осуществляется с соблюдением требований законодательства об объектах культурного наследия, в том числе с обеспечением сохранности объекта археологического наследия «Культурный слой «Белого города», XIV–XVII вв. н.э. (достопримечательное место)» и выявленного объекта археологического наследия «Культурный слой в границах города Москвы XVIII в. (Камер-Коллежского вала) (достопримечательное место)»

6.18	Сохраняемые исторические линии застройки улиц, переулков и других элементов планировочной структуры, в том числе улично-дорожной сети	линия застройки Б.Спасоглинищевского переулка
6.19	Сохраняемые границы исторических владений в границах регламентного участка (для разработки и актуализации плана межевания)	не устанавливаются
6.20	Сохраняемый или возобновляемый исторический композиционно-пространственный тип застройки владения в границах регламентного участка	не устанавливается
6.21	Сохраняемые и восстанавливаемые элементы озеленения (в том числе породный состав древесных, кустарниковых и цветочных насаждений)	не устанавливаются
6.22	Сохраняемые или восстанавливаемые элементы благоустройства (в том числе: ограды, дорожные покрытия, малые архитектурные формы) в границах регламентного участка	не устанавливаются
6.23	Сохраняемые или восстанавливаемые элементы рельефа и гидрографической сети	не устанавливаются
6.24	Иные требования	освоение подземного пространства и его допустимые параметры определяются в установленном порядке проектной документацией при условии отсутствия негативного влияния на сохранность объектов культурного наследия, в том числе объектов археологического наследия и культурного слоя, а также при условии отсутствия опасности для жизни и/или здоровья человека и окружающей среды

7. Объект капитального строительства, существующий в границах регламентного участка (сохраняемые объекты капитального строительства, для которых допустимы капитальный ремонт, модернизация систем инженерного обеспечения, реконструкция в существующих габаритах): Б. Спасоглинищевский пер., д. 12, стр. 7		
Наименование характеристик и показателей, отражающих требования градостроительного регламента		Значения характеристик и показателей, отражающих требования градостроительного регламента
7.1	Местоположение на участке	по линии застройки Б.Спасоглинищевского переулка
7.2	Основные виды работ (в том числе по фасадам и интерьерам)	капитальный ремонт, модернизация систем инженерного обеспечения, реконструкция в существующих габаритах
7.3	Конфигурация плана	прямоугольная
7.4	Этажность/высотная отметка от существующего уровня земли	3 этажа + цоколь/17,3 м
7.5	Архитектурно-стилистические характеристики (в том числе особенности оформления фасадов)	руст в уровне первого этажа, пилястры в уровне верхних этажей, пилястры в уровне 2–3 этажей, межэтажные тяги, наличники с подоконными полочками на кронштейнах в уровне 3 этажа, без кронштейнов в уровне 2 этажа
7.6	Объемно-пространственные и композиционно-силуэтные характеристики (в том числе угол наклона кровли, мезонин, мансарда, слуховые окна, эркеры, балконы, фронтоны, аттики и проч.)	плоская кровля
7.7	Основные строительные и отделочные материалы	кирпич, железобетон

7.8	Цветовое решение	диапазон серой цветовой области от № МП-0225-С до № МП-0227-С, от № МП-0289-С до № МП-0291-С (по «Цветовой палитре Москвы»)
7.9	Иные требования	не устанавливаются

8. Объект капитального строительства, существующий в границах регламентного участка (сохраняемые объекты капитального строительства, для которых допустимы капитальный ремонт, модернизация систем инженерного обеспечения, реконструкция в существующих габаритах): Б. Спасоглинищевский пер., д. 12, стр. 10		
Наименование характеристик и показателей, отражающих требования градостроительного регламента		Значения характеристик и показателей, отражающих требования градостроительного регламента
8.1	Местоположение на участке	в северной части регламентного участка
8.2	Основные виды работ (в том числе по фасадам и интерьерам)	капитальный ремонт, модернизация систем инженерного обеспечения, реконструкция в существующих габарита
8.3	Конфигурация плана	прямоугольная
8.4	Этажность/высотная отметка от существующего уровня земли	1 этаж/4,5 м
8.5	Архитектурно-стилистические характеристики (в том числе особенности оформления фасадов)	не устанавливаются
8.6	Объемно-пространственные и композиционно-силуэтные характеристики (в том числе угол наклона кровли, мезонин, мансарда, слуховые окна, эркеры, балконы, фронтоны, аттики и проч.)	плоская кровля
8.7	Основные строительные и отделочные материалы	Железобетон
8.8	Цветовое решение	диапазон серой цветовой области от № МП-0225-С до № МП-0227-С, от № МП-0289-С до № МП-0291-С (по «Цветовой палитре Москвы»)
8.9	Иные требования	не устанавливаются

О внесении изменений в правовые акты города Москвы и признании утратившими силу правовых актов (отдельных положений правовых актов) города Москвы

Постановление Правительства Москвы от 28 мая 2024 года № 1116-ПП

В соответствии с Законом города Москвы от 8 июля 2009 г. № 25 «О правовых актах города Москвы», постановлением Правительства Москвы от 16 ноября 2010 г. № 1019-ПП «О создании Градостроительно-земельной комиссии города Москвы», постановлением Правительства Москвы от 31 октября 2017 г. № 807-ПП «О мерах, направленных на актуализацию правовых актов города Москвы в связи с принятием правил землепользования и застройки города Москвы» **Правительство Москвы постановляет:**

1. Внести изменения в постановление Правительства Москвы от 30 августа 2005 г. № 657-ПП «Об утверждении проекта планировки квартала 83 района Хорошево-Мневники Северо-Западного административного округа города Москвы»:

1.1. Название постановления изложить в следующей редакции:

«Об объектах природного комплекса Северо-Западного административного округа города Москвы».

1.2. Преамбулу постановления изложить в следующей редакции:

«В соответствии с Законом города Москвы от 5 мая 1999 г. № 17 «О защите зеленых насаждений», постановлением Правительства Москвы от 10 сентября 2002 г. № 743-ПП «Об утверждении Правил создания, содержания и охраны зеленых насаждений и природных сообществ города Москвы» Правительство Москвы постановляет:».

1.3. Пункты 1–5, 7 постановления признать утратившими силу.

1.4. Пункт 8 постановления изложить в следующей редакции:

«8. Контроль за выполнением настоящего постановления возложить на заместителя Мэра Москвы в Правительстве Москвы по вопросам градостроительной политики и строительства Ефимова В.В.».

2. Внести изменения в постановление Правительства Москвы от 28 декабря 2005 г. № 1103-ПП «О проекте планировки территории «Кутузово» района Крюково Зеленоградского административного округа города Москвы»:

2.1. Название постановления изложить в следующей редакции:

«Об объектах природного комплекса Зеленоградского административного округа города Москвы».

2.2. Преамбулу постановления изложить в следующей редакции:

«В соответствии с Законом города Москвы от 5 мая 1999 г. № 17 «О защите зеленых насаждений», постановлением Правительства Москвы от 10 сентября 2002 г. № 743-ПП «Об утверждении Правил создания, содержания и охраны зеленых насаждений и природных сообществ города Москвы» Правительство Москвы постановляет:».

2.3. Пункты 2 и 3 постановления признать утратившими силу.

2.4. Пункт 5 постановления изложить в следующей редакции:

«5. Контроль за выполнением настоящего постановления возложить на заместителя Мэра Москвы в Правительстве Москвы по вопросам градостроительной политики и строительства Ефимова В.В.».

3. Внести изменения в постановление Правительства Москвы от 10 апреля 2007 г. № 262-ПП «О проекте планировки территории особой экономической зоны технико-внедренческого типа «Зеленоград» (площадка «Алабушево»)»:

3.1. Название постановления изложить в следующей редакции:

«Об объекте природного комплекса Зеленоградского административного округа города Москвы».

3.2. Преамбулу постановления изложить в следующей редакции:

«В соответствии с Законом города Москвы от 5 мая 1999 г. № 17 «О защите зеленых насаждений», постановлением Правительства Москвы от 10 сентября 2002 г. № 743-ПП «Об утверждении Правил создания, содержания и охраны зеленых насаждений и природных сообществ города Москвы» Правительство Москвы постановляет:».

3.3. Пункты 1, 3–6 постановления признать утратившими силу.

3.4. Пункт 7 постановления изложить в следующей редакции:

«7. Контроль за выполнением настоящего постановления возложить на заместителя Мэра Москвы в Правительстве Москвы по вопросам градостроительной политики и строительства Ефимова В.В.».

4. Внести изменения в постановление Правительства Москвы от 15 мая 2007 г. № 367-ПП «О проекте планировки территории микрорайона 5А района Матушкино-Савелки города Москвы»:

4.1. Название постановления изложить в следующей редакции:

«Об объектах природного комплекса Зеленоградского административного округа города Москвы».

4.2. Преамбулу постановления изложить в следующей редакции:

«В соответствии с Законом города Москвы от 5 мая 1999 г. № 17 «О защите зеленых насаждений», постановлением Правительства Москвы от 10 сентября 2002 г. № 743-ПП «Об утверждении Правил создания, содержания и охраны зеленых насаждений и природных сообществ города Москвы» Правительство Москвы постановляет:».

4.3. Пункты 1 и 5 постановления признать утратившими силу.

4.4. Пункт 6 постановления изложить в следующей редакции:

«6. Контроль за выполнением настоящего постановления возложить на заместителя Мэра Москвы в Правитель-

стве Москвы по вопросам градостроительной политики и строительства Ефимова В.В.».

5. Внести изменения в постановление Правительства Москвы от 16 октября 2007 г. № 895-ПП «О проекте планировки территории поселка Малино и прилегающих территорий района Крюково города Москвы»:

5.1. Название постановления изложить в следующей редакции:

«Об объектах природного комплекса Зеленоградского административного округа города Москвы».

5.2. Преамбулу постановления изложить в следующей редакции:

«В соответствии с Законом города Москвы от 5 мая 1999 г. № 17 «О защите зеленых насаждений», постановлением Правительства Москвы от 10 сентября 2002 г. № 743-ПП «Об утверждении Правил создания, содержания и охраны зеленых насаждений и природных сообществ города Москвы» Правительство Москвы постановляет:».

5.3. Пункты 1, 4, 5 постановления признать утратившими силу.

5.4. Пункт 7 постановления изложить в следующей редакции:

«7. Контроль за выполнением настоящего постановления возложить на заместителя Мэра Москвы в Правительстве Москвы по вопросам градостроительной политики и строительства Ефимова В.В.».

6. Внести изменения в постановление Правительства Москвы от 2 сентября 2008 г. № 794-ПП «О проекте планировки территории Троице-Лыково района Строгино города Москвы»:

6.1. Название постановления изложить в следующей редакции:

«Об объектах природного комплекса Северо-Западного административного округа города Москвы».

6.2. Преамбулу постановления изложить в следующей редакции:

«В соответствии с Законом города Москвы от 5 мая 1999 г. № 17 «О защите зеленых насаждений», постановлением Правительства Москвы от 10 сентября 2002 г. № 743-ПП «Об утверждении Правил создания, содержания и охраны зеленых насаждений и природных сообществ города Москвы» Правительство Москвы постановляет:».

6.3. Пункты 1, 5, 6 постановления признать утратившими силу.

6.4. В пункте 2 постановления слова «уточненные при разработке проекта планировки» исключить.

6.5. Пункт 11 постановления изложить в следующей редакции:

«11. Контроль за выполнением настоящего постановления возложить на заместителя Мэра Москвы в Правительстве Москвы по вопросам градостроительной политики и строительства Ефимова В.В.».

7. Внести изменения в постановление Правительства Москвы от 21 октября 2008 г. № 979-ПП «О проекте планировки территории микрорайонов 5, 6 и 7 Бескудниковского района города Москвы» (в редакции постановления Правительства Москвы от 29 декабря 2009 г. № 1483-ПП):

7.1. Название постановления изложить в следующей редакции:

«Об объектах природного комплекса Северного административного округа города Москвы».

7.2. Преамбулу постановления изложить в следующей редакции:

«В соответствии с Законом города Москвы от 5 мая 1999 г. № 17 «О защите зеленых насаждений», постановлением Правительства Москвы от 10 сентября 2002 г. № 743-ПП «Об утверждении Правил создания, содержания и охраны зеленых насаждений и природных сообществ города Москвы» Правительство Москвы постановляет:».

7.3. Пункты 1, 4, 5 постановления признать утратившими силу.

7.4. Пункт 8 постановления изложить в следующей редакции:

«8. Контроль за выполнением настоящего постановления возложить на заместителя Мэра Москвы в Правительстве Москвы по вопросам градостроительной политики и строительства Ефимова В.В.».

8. Внести изменения в постановление Правительства Москвы от 16 августа 2011 г. № 360-ПП «Об утверждении проекта планировки территории, прилегающей к Большой Дорогомиловской улице и Бережковской наб., включающей площадь Киевского вокзала и пешеходный мост Богдана Хмельницкого и ограниченной Ростовской наб., улицей Плющиха, 1-м Неопалимовским пер., Смоленским бульваром, Зубовской улицей, проездом Девичьего Поля, 2-м Тружениковым пер. и Саввинской наб.»:

8.1. Название постановления изложить в следующей редакции:

«Об объектах природного комплекса Западного и Центрального административных округов города Москвы».

8.2. Преамбулу постановления изложить в следующей редакции:

«В соответствии с Законом города Москвы от 5 мая 1999 г. № 17 «О защите зеленых насаждений», постановлением Правительства Москвы от 10 сентября 2002 г. № 743-ПП «Об утверждении Правил создания, содержания и охраны зеленых насаждений и природных сообществ города Москвы» Правительство Москвы постановляет:».

8.3. Пункт 1 постановления признать утратившим силу.

8.4. Пункт 12 постановления изложить в следующей редакции:

«12. Контроль за выполнением настоящего постановления возложить на заместителя Мэра Москвы в Правительстве Москвы по вопросам градостроительной политики и строительства Ефимова В.В.».

9. Внести изменения в постановление Правительства Москвы от 16 августа 2011 г. № 361-ПП «Об утверждении проекта планировки территории, ограниченной 2-м Тружениковым пер., улицей Плющиха, проездом Девичьего Поля, улицей Большая Пироговская, Новодевичьим проездом и Саввинской наб.»:

9.1. Название постановления изложить в следующей редакции:

«Об объектах природного комплекса Центрального административного округа города Москвы».

9.2. Преамбулу постановления изложить в следующей редакции:

«В соответствии с Законом города Москвы от 5 мая 1999 г. № 17 «О защите зеленых насаждений», постановлением Правительства Москвы от 10 сентября 2002 г. № 743-ПП «Об утверждении Правил создания, содержания и охраны зеленых насаждений и природных сообществ города Москвы» Правительство Москвы постановляет:».

9.3. Пункт 1 постановления признать утратившим силу.

9.4. Пункт 5 постановления изложить в следующей редакции:

«5. Контроль за выполнением настоящего постановления возложить на заместителя Мэра Москвы в Правительстве Москвы по вопросам градостроительной политики и строительства Ефимова В.В.».

10. Внести изменения в постановление Правительства Москвы от 16 августа 2011 г. № 362-ПП «Об утверждении проекта планировки территории, ограниченной улицами Большая Пироговская, Льва Толстого, Комсомольским проспектом и Трубецкой улицей»:

10.1. Название постановления изложить в следующей редакции:

«Об объектах природного комплекса Центрального административного округа города Москвы».

10.2. Преамбулу постановления изложить в следующей редакции:

«В соответствии с Законом города Москвы от 5 мая 1999 г. № 17 «О защите зеленых насаждений», постановлением Правительства Москвы от 10 сентября 2002 г. № 743-ПП «Об утверждении Правил создания, содержания и охраны зеленых насаждений и природных сообществ города Москвы» Правительство Москвы постановляет:».

10.3. Пункт 1 постановления признать утратившим силу.

10.4. Пункт 8 постановления изложить в следующей редакции:

«8. Контроль за выполнением настоящего постановления возложить на заместителя Мэра Москвы в Правительстве Москвы по вопросам градостроительной политики и строительства Ефимова В.В.».

11. Внести изменения в постановление Правительства Москвы от 21 февраля 2012 г. № 58-ПП «О проекте планировки территории Городской клинической больницы № 81 по адресу: ул.Лобненская, вл.10 Дмитровского района города Москвы»:

11.1. Название постановления изложить в следующей редакции:

«Об объектах природного комплекса Северного административного округа города Москвы».

11.2. Преамбулу постановления изложить в следующей редакции:

«В соответствии с Законом города Москвы от 5 мая 1999 г. № 17 «О защите зеленых насаждений», постановлением Правительства Москвы от 10 сентября 2002 г. № 743-ПП «Об утверждении Правил создания, содержания и охраны зеленых насаждений и природных сообществ города Москвы» Правительство Москвы постановляет:».

11.3. Пункт 1 постановления признать утратившим силу.

11.4. Пункт 5 постановления изложить в следующей редакции:

«5. Контроль за выполнением настоящего постановления возложить на заместителя Мэра Москвы в Правительстве Москвы по вопросам градостроительной политики и строительства Ефимова В.В.».

12. Внести изменения в постановление Правительства Москвы от 7 ноября 2012 г. № 630-ПП «О проекте планировки территории объекта природного комплекса № 359 Центрального административного округа города Москвы «Зоопарк» по адресу: ул.Большая Грузинская, вл.1»:

12.1. Название постановления изложить в следующей редакции:

«Об объектах природного комплекса Центрального административного округа города Москвы».

12.2. Преамбулу постановления изложить в следующей редакции:

«В соответствии с Законом города Москвы от 5 мая 1999 г. № 17 «О защите зеленых насаждений», постановлением Правительства Москвы от 10 сентября 2002 г. № 743-ПП «Об утверждении Правил создания, содержания и охраны зеленых насаждений и природных сообществ города Москвы» Правительство Москвы постановляет:».

12.3. Пункт 1 постановления признать утратившим силу.

12.4. Пункт 5 постановления изложить в следующей редакции:

«5. Контроль за выполнением настоящего постановления возложить на заместителя Мэра Москвы в Правительстве Москвы по вопросам градостроительной политики и строительства Ефимова В.В.».

13. Внести изменения в постановление Правительства Москвы от 7 ноября 2012 г. № 631-ПП «О проекте планировки территории объекта природного комплекса № 688 Центрального административного округа города Москвы «Зоопарк» по адресу: ул.Большая Грузинская, вл. 1»:

13.1. Название постановления изложить в следующей редакции:

«Об объектах природного комплекса Центрального административного округа города Москвы».

13.2. Преамбулу постановления изложить в следующей редакции:

«В соответствии с Законом города Москвы от 5 мая 1999 г. № 17 «О защите зеленых насаждений», постановлением Правительства Москвы от 10 сентября 2002 г. № 743-ПП «Об утверждении Правил создания, содержания и охраны зеленых насаждений и природных сообществ города Москвы» Правительство Москвы постановляет:».

13.3. Пункт 1 постановления признать утратившим силу.

13.4. Пункт 5 постановления изложить в следующей редакции:

«5. Контроль за выполнением настоящего постановления возложить на заместителя Мэра Москвы в Правительстве Москвы по вопросам градостроительной политики и строительства Ефимова В.В.».

14. Внести изменения в постановление Правительства Москвы от 20 декабря 2012 г. № 779-ПП «Об утверждении проекта планировки территории квартала 39 района Сокол города Москвы, ограниченной Ленинградским проспектом, ул. Алабяна, ул. Песчаной (Северный административный округ города Москвы)»:

14.1. Название постановления изложить в следующей редакции:

«Об объекте природного комплекса Северного административного округа города Москвы».

14.2. Преамбулу постановления изложить в следующей редакции:

«В соответствии с Законом города Москвы от 5 мая 1999 г. № 17 «О защите зеленых насаждений», постановлением Правительства Москвы от 10 сентября 2002 г. № 743-ПП «Об утверждении Правил создания, содержания и охраны зеленых насаждений и природных сообществ города Москвы» Правительство Москвы постановляет:».

14.3. Пункт 1 постановления признать утратившим силу.

14.4. Пункт 4 постановления изложить в следующей редакции:

«4. Контроль за выполнением настоящего постановления возложить на заместителя Мэра Москвы в Правительстве Москвы по вопросам градостроительной политики и строительства Ефимова В.В.».

15. Внести изменения в постановление Правительства Москвы от 24 апреля 2013 г. № 264-ПП «Об утверждении проекта планировки территории южной части производственной зоны № 3 «Донские улицы», ограниченной проектируемыми проездами № 3551а, № 5138, № 5104, улицей Большая Черемушкинская»:

15.1. Название постановления изложить в следующей редакции:

«Об объектах природного комплекса Юго-Западного административного округа города Москвы».

15.2. Преамбулу постановления изложить в следующей редакции:

«В соответствии с Законом города Москвы от 5 мая 1999 г. № 17 «О защите зеленых насаждений», постановлением Правительства Москвы от 10 сентября 2002 г. № 743-ПП «Об утверждении Правил создания, содержания и охраны зеленых насаждений и природных сообществ города Москвы» Правительство Москвы постановляет:».

15.3. Пункт 1 постановления признать утратившим силу.

15.4. Пункт 6 постановления изложить в следующей редакции:

«6. Контроль за выполнением настоящего постановления возложить на заместителя Мэра Москвы в Правительстве Москвы по вопросам градостроительной политики и строительства Ефимова В.В.».

16. Внести изменения в постановление Правительства Москвы от 18 декабря 2013 г. № 854-ПП «Об утверждении проекта планировки территории промышленной зоны 26-1 в границах производственной зоны «Южный порт»:

16.1. Название постановления изложить в следующей редакции:

«Об объектах природного комплекса Юго-Восточного административного округа города Москвы».

16.2. Преамбулу постановления изложить в следующей редакции:

«В соответствии с Законом города Москвы от 5 мая 1999 г. № 17 «О защите зеленых насаждений», постановлением Правительства Москвы от 10 сентября 2002 г. № 743-ПП «Об утверждении Правил создания, содержания и охраны зеленых насаждений и природных сообществ города Москвы» Правительство Москвы постановляет:».

16.3. Пункт 1 постановления признать утратившим силу.

16.4. Пункт 9 постановления изложить в следующей редакции:

«9. Контроль за выполнением настоящего постановления возложить на заместителя Мэра Москвы в Правительстве Москвы по вопросам градостроительной политики и строительства Ефимова В.В.».

17. Внести изменения в постановление Правительства Москвы от 11 ноября 2014 г. № 646-ПП «Об утверждении проекта планировки территории, ограниченной Кашир-

ским шоссе, проектируемым проездом № 105, территориями объектов природного комплекса № 89 «Государственный историко-архитектурный и природно-ландшафтный музей-заповедник «Коломенское» и № 116в «Стадион «Динамо-2» Южного административного округа города Москвы»:

17.1. Название постановления изложить в следующей редакции:

«Об объектах природного комплекса Южного административного округа города Москвы».

17.2. Преамбулу постановления изложить в следующей редакции:

«В соответствии с Законом города Москвы от 5 мая 1999 г. № 17 «О защите зеленых насаждений», постановлением Правительства Москвы от 10 сентября 2002 г. № 743-ПП «Об утверждении Правил создания, содержания и охраны зеленых насаждений и природных сообществ города Москвы» Правительство Москвы постановляет:».

17.3. Пункт 1 постановления признать утратившим силу.

17.4. Пункт 7 постановления изложить в следующей редакции:

«7. Контроль за выполнением настоящего постановления возложить на заместителя Мэра Москвы в Правительстве Москвы по вопросам градостроительной политики и строительства Ефимова В.В.».

18. Внести изменения в постановление Правительства Москвы от 9 декабря 2014 г. № 748-ПП «Об утверждении проекта планировки территории микрорайонов 16, 17, 18 Дмитровского района города Москвы»:

18.1. Название постановления изложить в следующей редакции:

«Об объектах природного комплекса Северного административного округа города Москвы».

18.2. Преамбулу постановления изложить в следующей редакции:

«В соответствии с Законом города Москвы от 5 мая 1999 г. № 17 «О защите зеленых насаждений», постановлением Правительства Москвы от 10 сентября 2002 г. № 743-ПП «Об утверждении Правил создания, содержания и охраны зеленых насаждений и природных сообществ города Москвы» Правительство Москвы постановляет:».

18.3. Пункт 1 постановления признать утратившим силу.

18.4. Пункт 5 постановления изложить в следующей редакции:

«5. Контроль за выполнением настоящего постановления возложить на заместителя Мэра Москвы в Правительстве Москвы по вопросам градостроительной политики и строительства Ефимова В.В.».

19. Внести изменения в постановление Правительства Москвы от 24 марта 2015 г. № 143-ПП «Об утверждении проекта планировки территории, ограниченной 2-м Хорошевским проездом, 3-м Хорошевским проездом, улицей Розанова, 1-й Магистральной улицей, 5-й Магистральной улицей»:

19.1. Название постановления изложить в следующей редакции:

«Об объектах природного комплекса Северного административного округа города Москвы».

19.2. Преамбулу постановления изложить в следующей редакции:

«В соответствии с Законом города Москвы от 5 мая 1999 г. № 17 «О защите зеленых насаждений», постановлением Правительства Москвы от 10 сентября 2002 г. № 743-ПП «Об утверждении Правил создания, содержания и охраны зеленых насаждений и природных сообществ города Москвы» Правительство Москвы постановляет:».

19.3. Пункт 1 постановления признать утратившим силу.

19.4. Пункт 4 постановления изложить в следующей редакции:

«4. Контроль за выполнением настоящего постановления возложить на заместителя Мэра Москвы в Правительстве Москвы по вопросам градостроительной политики и строительства Ефимова В.В.».

20. Внести изменения в постановление Правительства Москвы от 20 апреля 2015 г. № 222-ПП «Об утверждении проекта планировки территории производственной зоны № 33 «Верхние котлы»:

20.1. Название постановления изложить в следующей редакции:

«Об объектах природного комплекса Южного административного округа города Москвы».

20.2. Преамбулу постановления изложить в следующей редакции:

«В соответствии с Законом города Москвы от 5 мая 1999 г. № 17 «О защите зеленых насаждений», постановлением Правительства Москвы от 10 сентября 2002 г. № 743-ПП «Об утверждении Правил создания, содержания и охраны зеленых насаждений и природных сообществ города Москвы» Правительство Москвы постановляет:».

20.3. Пункт 1 постановления признать утратившим силу.

20.4. Пункт 18 постановления изложить в следующей редакции:

«18. Контроль за выполнением настоящего постановления возложить на заместителя Мэра Москвы в Правительстве Москвы по вопросам градостроительной политики и строительства Ефимова В.В.».

21. Внести изменения в постановление Правительства Москвы от 15 сентября 2015 г. № 586-ПП «Об утверждении проекта планировки территории, ограниченной Новодмитровской улицей, полосой отвода Московской железной дороги, улицей Нижняя Масловка и Бутырской улицей»:

21.1. Название постановления изложить в следующей редакции:

«Об объекте природного комплекса Северо-Восточного административного округа города Москвы».

21.2. Преамбулу постановления изложить в следующей редакции:

«В соответствии с Законом города Москвы от 5 мая 1999 г. № 17 «О защите зеленых насаждений», постановлением Правительства Москвы от 10 сентября 2002 г. № 743-ПП «Об утверждении Правил создания, содержания и охраны зеленых насаждений и природных сообществ города Москвы» Правительство Москвы постановляет:».

21.3. Пункт 1 постановления признать утратившим силу.

21.4. Пункт 4 постановления изложить в следующей редакции:

«4. Контроль за выполнением настоящего постановления возложить на заместителя Мэра Москвы в Правительстве Москвы по вопросам градостроительной политики и строительства Ефимова В.В.».

22. Внести изменения в постановление Правительства Москвы от 22 сентября 2015 г. № 612-ПП «Об утверждении проекта планировки территории, ограниченной Каширским шоссе, Старокаширским шоссе, внутриквартальным проездом по Каширскому шоссе, вл.16»:

22.1. Название постановления изложить в следующей редакции:

«Об объектах природного комплекса Южного административного округа города Москвы».

22.2. Преамбулу постановления изложить в следующей редакции:

«В соответствии с Законом города Москвы от 5 мая 1999 г. № 17 «О защите зеленых насаждений», постановлением Правительства Москвы от 10 сентября 2002 г. № 743-ПП «Об утверждении Правил создания, содержания и охраны зеленых насаждений и природных сообществ города Москвы» Правительство Москвы постановляет:».

22.3. Пункт 1 постановления признать утратившим силу.

22.4. Пункт 7 постановления изложить в следующей редакции:

«7. Контроль за выполнением настоящего постановления возложить на заместителя Мэра Москвы в Правительстве Москвы по вопросам градостроительной политики и строительства Ефимова В.В.».

23. Внести изменения в постановление Правительства Москвы от 13 октября 2015 г. № 665-ПП «Об утверждении проекта планировки территории, ограниченной Головинским шоссе, Нарвской улицей, проездом № 386, Головинского района города Москвы»:

23.1. Название постановления изложить в следующей редакции:

«Об объектах природного комплекса Северного административного округа города Москвы».

23.2. Преамбулу постановления изложить в следующей редакции:

«В соответствии с Законом города Москвы от 5 мая 1999 г. № 17 «О защите зеленых насаждений», постановлением Правительства Москвы от 10 сентября 2002 г. № 743-ПП «Об утверждении Правил создания, содержания и охраны зеленых насаждений и природных сообществ города Москвы» Правительство Москвы постановляет:».

23.3. Пункт 1 постановления признать утратившим силу.

23.4. Пункт 5 постановления изложить в следующей редакции:

«5. Контроль за выполнением настоящего постановления возложить на заместителя Мэра Москвы в Правительстве Москвы по вопросам градостроительной политики и строительства Ефимова В.В.».

24. Внести изменения в постановление Правительства Москвы от 16 декабря 2015 г. № 892-ПП «Об утверждении проекта планировки территории района Крюково города Москвы, ограниченной проектируемым проездом 657, Кутузовским шоссе, проектируемым проездом 687 и проектируемой границей особо охраняемой природной территории «Природный заказник Долина реки Горетовки»:

24.1. Название постановления изложить в следующей редакции:

«Об объектах природного комплекса Зеленоградского административного округа города Москвы».

24.2. Преамбулу постановления изложить в следующей редакции:

«В соответствии с Законом города Москвы от 5 мая 1999 г. № 17 «О защите зеленых насаждений», постановлением Правительства Москвы от 10 сентября 2002 г. № 743-ПП «Об утверждении Правил создания, содержания и охраны зеленых насаждений и природных сообществ города Москвы» Правительство Москвы постановляет:».

24.3. Пункт 1 постановления признать утратившим силу.

24.4. Пункт 4 постановления изложить в следующей редакции:

«4. Контроль за выполнением настоящего постановления возложить на заместителя Мэра Москвы в Правительстве Москвы по вопросам градостроительной политики и строительства Ефимова В.В.».

25. Внести изменения в постановление Правительства Москвы от 17 мая 2016 г. № 259-ПП «Об утверждении проекта планировки территории производственной зоны № 62 «Теплый Стан», ограниченной Профсоюзной улицей, Новоясеневским проспектом, проектируемыми проездами № 5316, 5314, 5408, 5409, 5412»:

25.1. Название постановления изложить в следующей редакции:

«Об объектах природного комплекса Юго-Западного административного округа города Москвы».

25.2. Преамбулу постановления изложить в следующей редакции:

«В соответствии с Законом города Москвы от 5 мая 1999 г. № 17 «О защите зеленых насаждений», постановлением Правительства Москвы от 10 сентября 2002 г. № 743-ПП «Об утверждении Правил создания, содержания и охраны зеленых насаждений и природных сообществ города Москвы» Правительство Москвы постановляет:».

25.3. Пункт 1 постановления признать утратившим силу.

25.4. Пункт 17 постановления изложить в следующей редакции:

«17. Контроль за выполнением настоящего постановления возложить на заместителя Мэра Москвы в Правительстве Москвы по вопросам градостроительной политики и строительства Ефимова В.В.».

26. Внести изменения в постановление Правительства Москвы от 23 августа 2016 г. № 527-ПП «Об утверждении проекта планировки территории, ограниченной улицей Новоорловской и проектируемыми проездами № 636 и № 635»:

26.1. Название постановления изложить в следующей редакции:

«Об объекте природного комплекса Западного административного округа города Москвы».

26.2. Преамбулу постановления изложить в следующей редакции:

«В соответствии с Законом города Москвы от 5 мая 1999 г. № 17 «О защите зеленых насаждений», постановлением Правительства Москвы от 10 сентября 2002 г. № 743-ПП «Об утверждении Правил создания, содер-

жания и охраны зеленых насаждений и природных сообществ города Москвы» Правительство Москвы постановляет:».

26.3. Пункт 1 постановления признать утратившим силу.

26.4. Пункт 4 постановления изложить в следующей редакции:

«4. Контроль за выполнением настоящего постановления возложить на заместителя Мэра Москвы в Правительстве Москвы по вопросам градостроительной политики и строительства Ефимова В.В.».

27. Внести изменения в постановление Правительства Москвы от 27 сентября 2016 г. № 605-ПП «Об утверждении проекта планировки коммунально-производственной территории, расположенной вблизи поселка Новобратцевский»:

27.1. Название постановления изложить в следующей редакции:

«Об объектах природного комплекса Северо-Западного административного округа города Москвы».

27.2. Преамбулу постановления изложить в следующей редакции:

«В соответствии с Законом города Москвы от 5 мая 1999 г. № 17 «О защите зеленых насаждений», постановлением Правительства Москвы от 10 сентября 2002 г. № 743-ПП «Об утверждении Правил создания, содержания и охраны зеленых насаждений и природных сообществ города Москвы» Правительство Москвы постановляет:».

27.3. Пункт 1 постановления признать утратившим силу.

27.4. Пункт 5 постановления изложить в следующей редакции:

«5. Контроль за выполнением настоящего постановления возложить на заместителя Мэра Москвы в Правительстве Москвы по вопросам градостроительной политики и строительства Ефимова В.В.».

28. Внести изменения в постановление Правительства Москвы от 1 августа 2017 г. № 507-ПП «Об утверждении проекта планировки территории, ограниченной Люсиновской улицей и Большой Серпуховской улицей»:

28.1. Название постановления изложить в следующей редакции:

«Об объектах природного комплекса Южного административного округа города Москвы».

28.2. Преамбулу постановления изложить в следующей редакции:

«В соответствии с Законом города Москвы от 5 мая 1999 г. № 17 «О защите зеленых насаждений», постановлением Правительства Москвы от 10 сентября 2002 г. № 743-ПП «Об утверждении Правил создания, содержания и охраны зеленых насаждений и природных сообществ города Москвы» Правительство Москвы постановляет:».

28.3. Пункт 1 постановления признать утратившим силу.

28.4. Пункт 7 постановления изложить в следующей редакции:

«7. Контроль за выполнением настоящего постановления возложить на заместителя Мэра Москвы в Правительстве Москвы по вопросам градостроительной политики и строительства Ефимова В.В.».

29. Внести изменения в постановление Правительства Москвы от 8 ноября 2017 г. № 841-ПП «Об утверждении

проекта планировки части территории производственной зоны № 2 «Варшавское шоссе»:

29.1. Название постановления изложить в следующей редакции:

«Об объектах природного комплекса Южного административного округа города Москвы».

29.2. Преамбулу постановления изложить в следующей редакции:

«В соответствии с Законом города Москвы от 5 мая 1999 г. № 17 «О защите зеленых насаждений», постановлением Правительства Москвы от 10 сентября 2002 г. № 743-ПП «Об утверждении Правил создания, содержания и охраны зеленых насаждений и природных сообществ города Москвы» Правительство Москвы постановляет:».

29.3. Пункт 2 постановления признать утратившим силу.

29.4. Пункт 6 постановления изложить в следующей редакции:

«6. Контроль за выполнением настоящего постановления возложить на заместителя Мэра Москвы в Правительстве Москвы по вопросам градостроительной политики и строительства Ефимова В.В.».

30. Признать утратившими силу:

30.1. Постановление Правительства Москвы от 9 ноября 1999 г. № 1014 «О проекте планировки микрорайона 2 района Левобережный Северного административного округа».

30.2. Постановление Правительства Москвы от 27 февраля 2001 г. № 183-ПП «О проекте планировки микрорайона 1 Левобережного района (Северный административный округ)».

30.3. Постановление Правительства Москвы от 13 июля 2004 г. № 488-ПП «О проекте планировки квартала 74 района Хорошево-Мневники (Северо-Западный административный округ)».

30.4. Постановление Правительства Москвы от 14 июня 2005 г. № 414-ПП «О проекте планировки кварталов 71–72 Тимирязевского района города Москвы».

30.5. Постановление Правительства Москвы от 22 июля 2008 г. № 609-ПП «О проекте планировки территории Центрального стадиона «Динамо» (Ленинградский просп., вл. 36)».

30.6. Постановление Правительства Москвы от 5 мая 2009 г. № 389-ПП «О проекте планировки территории микрорайона 12 района Щукино города Москвы».

30.7. Пункт 2 постановления Правительства Москвы от 29 декабря 2009 г. № 1483-ПП «О внесении изменений в отдельные правовые акты Правительства Москвы».

30.8. Постановление Правительства Москвы от 28 декабря 2011 г. № 637-ПП «О проекте планировки территории в границах земельных участков по адресам: Химкинский бульв., вл.10 и 10А, ул.Свободы, вл.63 Северо-Западного административного округа города Москвы».

30.9. Постановление Правительства Москвы от 12 декабря 2012 г. № 733-ПП «Об утверждении проекта планировки территории квартала № 1880 в районе улицы Рабочей Центрального административного округа города Москвы (межпутевое пространство Горьковского и Курского направлений МЖД)».

30.10. Постановление Правительства Москвы от 21 декабря 2012 г. № 785-ПП «Об утверждении проекта планировки территории кварталов 1922–1924, 1926 Таганского района города Москвы».

30.11. Постановление Правительства Москвы от 7 июля 2015 г. № 408-ПП «Об утверждении проекта планировки территории, ограниченной проектируемыми проездами 5004, 6015, Полярной улицей, Широкой улицей».

30.12. Постановление Правительства Москвы от 4 августа 2015 г. № 495-ПП «Об утверждении проекта планировки территории вблизи деревни Сенькино-Секерино Троицкого административного округа города Москвы».

30.13. Постановление Правительства Москвы от 17 декабря 2015 г. № 896-ПП «Об утверждении проекта планировки территории участка 14/1 в районе деревни Мешково поселения Московский города Москвы в Новомосковском административном округе города Москвы».

30.14. Постановление Правительства Москвы от 17 мая 2016 г. № 261-ПП «Об утверждении проекта планировки территории деревни Мякинино района Кунцево города Москвы».

30.15. Постановление Правительства Москвы от 8 ноября 2016 г. № 729-ПП «Об утверждении проекта планировки территории многофункциональной общественной зоны № 5 района Чертаново Южное города Москвы с прилегающими территориями».

30.16. Пункт 2 постановления Правительства Москвы от 27 мая 2020 г. № 671 ПП «Об утверждении проекта планировки территории по адресу: Варшавское шоссе, вл. 170Е».

30.17. Пункт 4 постановления Правительства Москвы от 29 сентября 2020 г. № 1589-ПП «Об утверждении проекта планировки территории особой экономической зоны технико-внедренческого типа «Технополис «Москва» (площадка «Алабушево»)».

31. Контроль за выполнением настоящего постановления возложить на заместителя Мэра Москвы в Правительстве Москвы по вопросам градостроительной политики и строительства Ефимова В.В.

Мэр Москвы **С.С.Собянин**

Об особенностях предоставления земельных участков, принадлежащих на праве собственности городу Москве, или земельных участков, государственная собственность на которые не разграничена, гражданам для индивидуального жилищного строительства, ведения личного подсобного хозяйства, садоводства для собственных нужд

Постановление Правительства Москвы от 28 мая 2024 года № 1117-ПП

В соответствии со статьей 39.18 Земельного кодекса Российской Федерации, Законом города Москвы от 8 июля 2009 г. № 25 «О правовых актах города Москвы» **Правительство Москвы постановляет:**

1. Установить, что:

1.1. В целях предоставления земельных участков, принадлежащих на праве собственности городу Москве, или земельных участков, государственная собственность на которые не разграничена, для индивидуального жилищного строительства, ведения личного подсобного хозяйства, садоводства для собственных нужд на Инвестиционном портале города Москвы (www.investmoscow.ru), являющемся подсистемой автоматизированной информационной системы города Москвы «Управление инвестиционной деятельностью» (далее – Инвестиционный портал), размещается информация о земельных участках, включенных в перечень земельных участков, планируемых к предоставлению для индивидуального жилищного строительства, ведения личного подсобного хозяйства, садоводства, дачного хозяйства гражданам, одобренный в установленном Правительством Москвы порядке Градостроительно-земельной комиссией города Москвы (далее – Перечень).

1.2. Заявления о предоставлении земельного участка, включенного в Перечень, в собственность для индивидуального жилищного строительства, ведения личного подсобного хозяйства, садоводства для собственных нужд (далее – заявление о предоставлении) лица, указанные в пункте 1 статьи 39.18 Земельного кодекса Российской Федерации, подаются посредством функционала электронной торговой площадки, предоставляемого оператором электронной торговой площадки, на сайте в информационно-телекоммуникационной сети Интернет, определенной Департаментом города Москвы по конкурентной политике.

1.3. Форму заявления о предоставлении утверждает Департамент городского имущества города Москвы совместно с Департаментом города Москвы по конкурентной политике.

1.4. В случае поступления заявления о предоставлении Департамент городского имущества города Москвы в срок, предусмотренный законодательством Российской Федерации, совершает одно из следующих действий:

1.4.1. Обеспечивает опубликование извещения о предоставлении земельного участка для индивидуального жилищного строительства, ведения личного подсобного хозяйства, садоводства для собственных нужд (далее – извещение) на официальном сайте Российской Федерации в информационно-телекоммуникационной сети Интернет для размещения информации о проведении торгов, определенном Правительством Российской Федерации

(далее – официальный сайт), а также на Инвестиционном портале.

1.4.2. Принимает решение об отказе в предоставлении земельного участка в соответствии со статьей 39.16 Земельного кодекса Российской Федерации.

1.5. В извещении, помимо сведений, указанных в пункте 2 статьи 39.18 Земельного кодекса Российской Федерации, указываются:

1.5.1. Сведения о дате окончания приема заявок на приобретение земельного участка.

1.5.2. Указание на то, что в случае поступления в течение 30 дней со дня опубликования извещения заявлений иных лиц (далее – заявление о намерении участвовать в аукционе), соответствующих требованиям, установленным пунктом 1 статьи 39.18 Земельного кодекса Российской Федерации (далее – установленные требования), земельный участок подлежит реализации путем проведения торгов в соответствии с требованиями постановления Правительства Москвы от 28 июня 2016 г. № 371-ПП «Об утверждении Единых требований к проведению торгов по продаже имущества, принадлежащего на праве собственности городу Москве, торгов на право заключения договоров аренды и иных договоров, предусматривающих переход прав в отношении имущества, принадлежащего на праве собственности городу Москве» (далее – Единые требования), информация о которых будет размещаться на Инвестиционном портале и официальном сайте электронной торговой площадки.

1.5.3. Сведения об адресе электронной торговой площадки в информационно-телекоммуникационной сети Интернет, описание порядка регистрации на площадке для приобретения земельного участка в соответствии с настоящим постановлением и указание (ссылка) на полный текст регламента работы электронной торговой площадки, утвержденного оператором электронной торговой площадки.

1.5.4. Сведения о начальной цене предмета аукциона, определенной в соответствии с требованиями, установленными Едиными требованиями, о величине повышения начальной цены предмета аукциона («шаге аукциона»).

1.6. В случае поступления в течение 30 дней со дня опубликования извещения хотя бы одного заявления о намерении участвовать в аукционе от лица, соответствующего установленным требованиям:

1.6.1. Департамент городского имущества города Москвы в течение 5 рабочих дней обеспечивает размещение в личном кабинете заявителя, направившего заявление о предоставлении (далее – заявитель), на электронной торговой площадке решения об отказе в предоставлении земельного участка без проведения аукциона, которое является одновременно извещением заявителя о том, что

заявление о предоставлении в дальнейшем рассматривается как заявка на участие в аукционе с учетом выполнения условия, указанного в пункте 1.6.2 настоящего постановления.

1.6.2. Департаментом города Москвы по конкурентной политике проводится аукцион в соответствии с Едиными требованиями (далее – аукцион), при этом ранее поданные заявления о предоставлении и о намерении участвовать в аукционе считаются заявками на участие в аукционе в случае поступления на дату рассмотрения заявок на участие в аукционе задатка в порядке, установленном Едиными требованиями.

1.7. Инициатором аукциона является Департамент городского имущества города Москвы.

1.8. Организатором аукциона является Департамент города Москвы по конкурентной политике.

1.9. В случае несоответствия всех заявлений о намерении участвовать в аукционе установленным требованиям срок, указанный в пункте 1.5.2 настоящего постановления, не приостанавливается.

1.10. Если по истечении 30 дней со дня опубликования извещения заявления о намерении участвовать в аукционе от лиц, которые соответствуют установленным требованиям, не поступили, Департамент городского имущества города Москвы в срок не позднее 10 дней осуществляет подготовку проекта договора купли-продажи в форме электронного документа, подписанного усиленной квалифицированной электронной подписью, и направление его заявителю в личный кабинет на Инвестиционном портале.

2. Настоящее постановление вступает в силу с 1 декабря 2025 г.

3. Контроль за выполнением настоящего постановления возложить на заместителя Мэра Москвы в Правительстве Москвы по вопросам градостроительной политики и строительства Ефимова В.В.

Мэр Москвы **С.С.Собянин**

О мерах, направленных на реализацию Государственной программы города Москвы «Развитие культурно-туристической среды и сохранение культурного наследия»

Постановление Правительства Москвы от 28 мая 2024 года № 1125-ПП

В соответствии со статьей 9 Закона города Москвы от 22 ноября 2023 г. № 33 «О бюджете города Москвы на 2024 год и плановый период 2025 и 2026 годов», положениями об управлении государственными программами города Москвы, утвержденными постановлением Правительства Москвы от 4 марта 2011 г. № 56-ПП «Об утверждении Порядка разработки и реализации государственных программ города Москвы», **Правительство Москвы постановляет:**

1. Предоставить в 2024 году гранты юридическим лицам, указанным в приложении 1 к настоящему постановлению, в рамках реализации Департаментом культуры города Москвы соответствующих мероприятий Государственной программы города Москвы «Развитие культурно-туристической среды и сохранение культурного наследия» за счет бюджетных ассигнований согласно приложению 1 к настоящему постановлению.

2. Направить в 2024 году на реализацию Государственной программы города Москвы «Развитие культурно-туристической среды и сохранение культурного наследия» объемы бюджетных ассигнований согласно приложению 2 к настоящему постановлению.

3. Контроль за выполнением настоящего постановления возложить на заместителя Мэра Москвы в Правительстве Москвы – руководителя Аппарата Мэра и Правительства Москвы Сергунину Н.А.

Мэр Москвы **С.С.Собянин**

Приложения 1, 2 к постановлению Правительства Москвы № 1125-ПП от 28.05.2024 г. не подлежат опубликованию.

Об объектах природного комплекса Северного административного округа города Москвы

Постановление Правительства Москвы от 29 мая 2024 года № 1128-ПП

В соответствии с законами города Москвы от 5 мая 1999 г. № 17 «О защите зеленых насаждений», от 25 июня 2008 г. № 28 «Градостроительный кодекс города Москвы» и от 5 мая 2010 г. № 17 «О Генеральном плане города Москвы», в связи с изменением градостроительной ситуации и в целях соблюдения баланса природных и озелененных территорий города Москвы **Правительство Москвы постановляет:**

1. Исключить из состава природных и озелененных территорий Северного административного округа города Москвы объект природного комплекса № 1066 «Сквер по Кронштадтскому бульвару» площадью 0,32 га.

2. Включить в состав природных и озелененных территорий Северного административного округа города Москвы участок территории площадью 0,22 га, образовав объект природного комплекса № 237 «Сквер напротив жилых домов по адресам: проезд Черепановых, дом 64, корпуса 1, 2» и установив его границы согласно приложению 1 к настоящему постановлению.

3. Включить в состав природных и озелененных территорий Северного административного округа города Москвы участок территории площадью 0,16 га, образовав объект природного комплекса № 238 «Сквер вдоль улицы Панфилова, напротив владений 8–10» и установив его границы согласно приложению 2 к настоящему постановлению.

4. Внести изменения в постановление Правительства Москвы от 19 января 1999 г. № 38 «О проектных предложениях по установлению границ Природного комплекса с их описанием и закреплением актами красных линий» (в редакции постановлений Правительства Москвы от 13 октября 2015 г. № 665-ПП, от 13 февраля 2024 г. № 258-ПП):

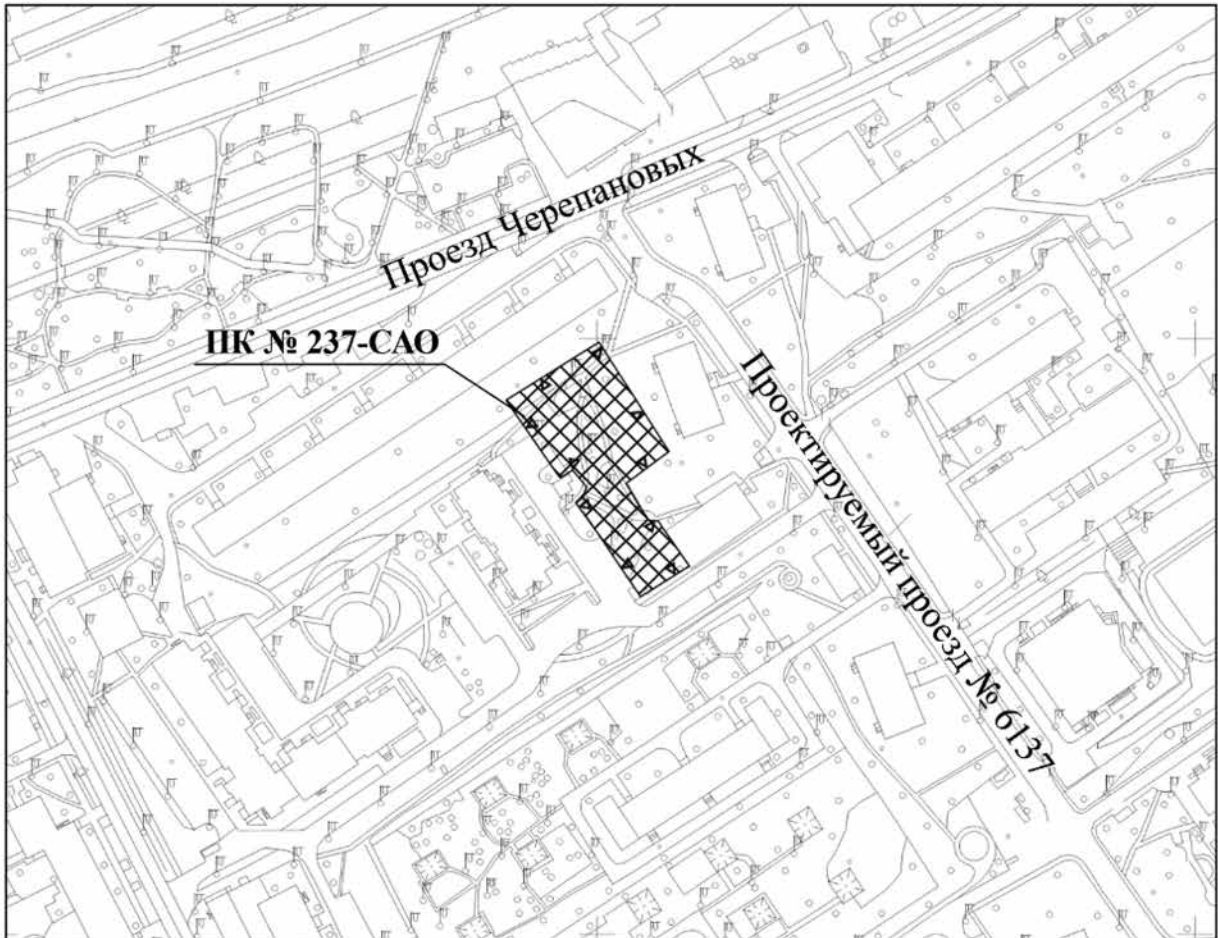
4.1. Пункт 1066 раздела «Северный АО» приложения 1 к постановлению признать утратившим силу.

4.2. Раздел «Северный АО» приложения 1 к постановлению дополнить пунктами 237 и 238 в редакции согласно приложению 3 к настоящему постановлению.

5. Контроль за выполнением настоящего постановления возложить на заместителя Мэра Москвы в Правительстве Москвы по вопросам градостроительной политики и строительства Ефимова В.В.

Мэр Москвы **С.С.Собянин**

Схема границ объекта природного комплекса № 237 Северного административного округа города Москвы «Сквер напротив жилых домов по адресам: проезд Черепановых, дом 64, корпуса 1, 2»



УСЛОВНЫЕ ОБОЗНАЧЕНИЯ



устанавливаемые границы объектов природного комплекса города Москвы

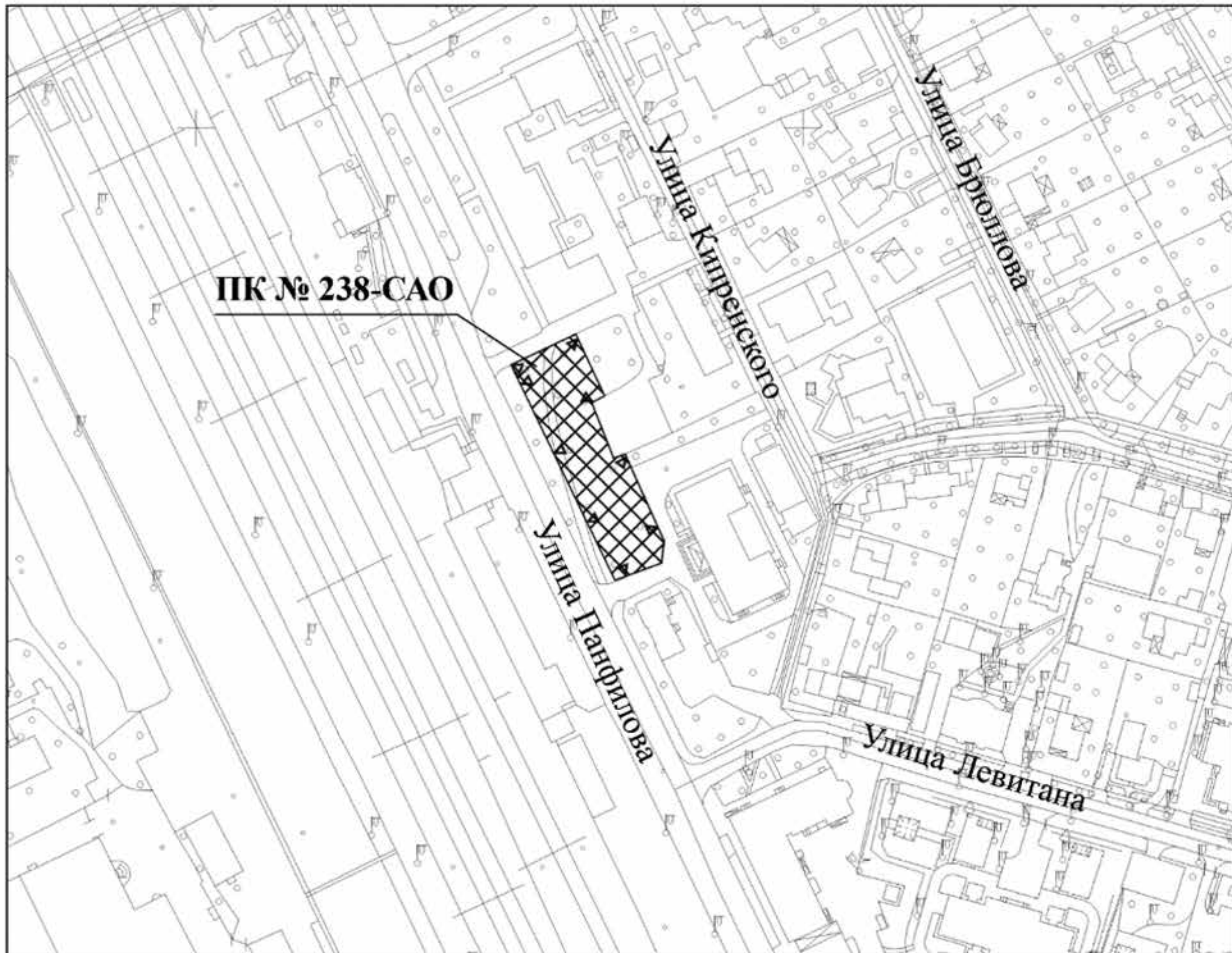


участок территории, включаемый в состав объекта природного комплекса № 237 Северного административного округа города Москвы «Сквер напротив жилых домов по адресам: проезд Черепановых, дом 64, корпуса 1, 2», площадью 0,22 га

Приложение 2

к постановлению Правительства Москвы
от 29 мая 2024 г. № 1128-ПП


**Схема границ объекта природного комплекса № 238 Северного административного округа города
Москвы «Сквер вдоль улицы Панфилова, напротив владений 8-10»**



УСЛОВНЫЕ ОБОЗНАЧЕНИЯ



устанавливаемые границы объектов природного комплекса города
Москвы



участок территории, включаемый в состав объекта природного
комплекса № 238 Северного административного округа города
Москвы «Сквер вдоль улицы Панфилова, напротив владений 8-10»,
площадью 0,16 га

Приложение 3

к постановлению Правительства Москвы
от 29 мая 2024 г. № 1128-ПП

Внесение изменений в приложение 1 к постановлению Правительства Москвы от 19 января 1999 г. № 38

ПЕРЕЧЕНЬ ТЕРРИТОРИЙ ПРИРОДНОГО КОМПЛЕКСА Г. МОСКВЫ (кроме особо охраняемых природных территорий и объектов Природного комплекса Центрального административного округа)

№ объекта	Наименование объекта Природного комплекса	Режим регулирования градостроительной деятельности	Площадь**, га
1	2	3	4
237	Сквер напротив жилых домов по адресам: проезд Черепановых, дом 64, корпуса 1, 2	Озелененная территория общего пользования	0,22
238	Сквер вдоль улицы Панфилова, напротив владений 8–10	Озелененная территория общего пользования	0,16

О внесении изменения в постановление Правительства Москвы от 28 марта 2017 г. № 120-ПП

Постановление Правительства Москвы от 29 мая 2024 года № 1132-ПП

В соответствии с Градостроительным кодексом Российской Федерации, Законом города Москвы от 25 июня 2008 г. № 28 «Градостроительный кодекс города Москвы», постановлениями Правительства Москвы от 7 апреля 2009 г. № 270-ПП «О создании Городской комиссии по вопросам градостроительства, землепользования и застройки при Правительстве Москвы и об утверждении положений о Городской и окружной комиссиях по вопросам градостроительства, землепользования и застройки при Правительстве Москвы», от 22 марта 2022 г. № 438-ПП «О реализации положений пункта 2 статьи 7 Федерального закона от 14 марта 2022 г. № 58-ФЗ «О внесении изменений в отдельные законодательные акты Российской Федерации» **Правительство Москвы постановляет:**

1. Внести изменение в постановление Правительства Москвы от 28 марта 2017 г. № 120-ПП «Об утверждении правил землепользования и застройки города Москвы», изложив подраздел «Пункт 619» раздела 2 книги 9 территориальной части правил землепользования и застройки приложения к постановлению в редакции согласно приложению к настоящему постановлению.

2. Контроль за выполнением настоящего постановления возложить на заместителя Мэра Москвы в Правительстве Москвы по вопросам градостроительной политики и строительства Ефимова В.В.

Мэр Москвы **С.С.Собянин**

Приложение

к постановлению Правительства Москвы
от 29 мая 2024 г. № 1132-ПП

**Внесение изменения в приложение к постановлению Правительства Москвы
от 28 марта 2017 г. № 120-ПП**

Книга 9

Западный административный округ города Москвы

Пункт 619

Территориальная зона	2079745
Основные виды разрешенного использования	3.3. Бытовое обслуживание. 4.4. Магазины. 4.6. Общественное питание
Условно разрешенные виды использования	Не установлены
Вспомогательные виды	
Максимальный процент застройки (%)	91,1
Высота застройки (м)	Не установлена
Плотность застройки (тыс.кв.м/га)	Не установлена
Минимальные и (или) максимальные размеры земельных участков (га)	
Иные показатели	Общая площадь существующего объекта – 1366,5 кв. м. Новое строительство (надстройка 2-го этажа) – 1302,1 кв.м, в том числе: – площадь помещений бытового обслуживания – 1167 кв.м; – площадь помещений общественного питания – 135 кв.м

**О внесении изменения в постановление Правительства Москвы
от 28 марта 2017 г. № 120-ПП**

Постановление Правительства Москвы от 29 мая 2024 года № 1163-ПП

В соответствии с Градостроительным кодексом Российской Федерации, Законом города Москвы от 25 июня 2008 г. № 28 «Градостроительный кодекс города Москвы», постановлениями Правительства Москвы от 7 апреля 2009 г. № 270-ПП «О создании Городской комиссии по вопросам градостроительства, землепользования и застройки при Правительстве Москвы и об утверждении положений о Городской и окружной комиссиях по вопросам градостроительства, землепользования и застройки при Правительстве Москвы», от 22 марта 2022 г. № 438-ПП «О реализации положений пункта 2 статьи 7 Федерального закона от 14 марта 2022 г. № 58-ФЗ «О внесении изменений в отдельные законодательные акты Российской Федерации» **Правительство Москвы постановляет:**

1. Внести изменение в постановление Правительства Москвы от 28 марта 2017 г. № 120-ПП «Об утверждении правил землепользования и застройки города Москвы», изложив подраздел «Пункт 783» раздела 2 книги 9 территориальной части правил землепользования и застройки приложения к постановлению в редакции согласно приложению к настоящему постановлению.

2. Контроль за выполнением настоящего постановления возложить на заместителя Мэра Москвы в Правительстве Москвы по вопросам градостроительной политики и строительства Ефимова В.В.

Мэр Москвы **С.С.Собянин**

Приложение

к постановлению Правительства Москвы
от 29 мая 2024 г. № 1163-ПП

Внесение изменения в приложение к постановлению Правительства Москвы от 28 марта 2017 г. № 120-ПП

Книга 9

Западный административный округ города Москвы

Пункт 783

Территориальная зона	183211804
Основные виды разрешенного использования	3.6.1. Объекты культурно-досуговой деятельности. 3.7.1. Осуществление религиозных обрядов. 4.4. Магазины. 4.6. Общественное питание. 6.8. Связь
Условно разрешенные виды использования	
Вспомогательные виды	
Максимальный процент застройки (%)	Не установлен
Высота застройки (м)	Не установлена
Плотность застройки (тыс.кв.м/га)	Не установлена
Минимальные и (или) максимальные размеры земельных участков (га)	
Иные показатели	Общая площадь объекта – 9 380 кв.м, в том числе эксплуатируемая кровля – 880 кв.м

О внесении изменения в постановление Правительства Москвы от 28 марта 2017 г. № 120-ПП

Постановление Правительства Москвы от 29 мая 2024 года № 1166-ПП

В соответствии с Градостроительным кодексом Российской Федерации, Законом города Москвы от 25 июня 2008 г. № 28 «Градостроительный кодекс города Москвы», постановлениями Правительства Москвы от 7 апреля 2009 г. № 270-ПП «О создании Городской комиссии по вопросам градостроительства, землепользования и застройки при Правительстве Москвы и об утверждении положений о Городской и окружной комиссиях по вопросам градостроительства, землепользования и застройки при Правительстве Москвы», от 22 марта 2022 г. № 438-ПП «О реализации положений пункта 2 статьи 7 Федерального закона от 14 марта 2022 г. № 58-ФЗ «О внесении изменений в отдельные законодательные акты Российской Федерации» Правительство Москвы постановляет:

1. Внести изменение в постановление Правительства Москвы от 28 марта 2017 г. № 120-ПП «Об утверждении правил землепользования и застройки города Москвы», изложив подраздел «Пункт 1091» раздела 2 книги 2 территориальной части правил землепользования и застройки приложения к постановлению в редакции согласно приложению к настоящему постановлению.

2. Контроль за выполнением настоящего постановления возложить на заместителя Мэра Москвы в Правительстве Москвы по вопросам градостроительной политики и строительства Ефимова В.В.

Мэр Москвы **С.С.Собянин**

Приложение

к постановлению Правительства Москвы
от 29 мая 2024 г. № 1166-ПП

**Внесение изменения в приложение к постановлению Правительства Москвы
от 28 марта 2017 г. № 120-ПП**

Книга 2

Центральный административный округ города Москвы

Пункт 1091

Территориальная зона	15821430
Основные виды разрешенного использования	4.7. Гостиничное обслуживание
Условно разрешенные виды использования	
Вспомогательные виды	
Максимальный процент застройки (%)	Не установлен
Высота застройки (м)	18,8
Плотность застройки (тыс.кв.м/га)	Не установлена
Минимальные и (или) максимальные размеры земельных участков (га)	
Иные показатели	Суммарная поэтажная площадь объекта (реконструкция гостиницы на 100 номеров) в габаритах наружных стен – 4 700 кв.м. Этажность – 5 этажей

**О мерах, направленных на реализацию Государственной программы
города Москвы «Развитие культурно-туристической среды и сохранение
культурного наследия»**

Постановление Правительства Москвы от 29 мая 2024 года № 1170-ПП

В соответствии со статьей 9 Закона города Москвы от 22 ноября 2023 г. № 33 «О бюджете города Москвы на 2024 год и плановый период 2025 и 2026 годов» **Правительство Москвы постановляет:**

1. Предоставить в 2024 году грант юридическому лицу, указанному в приложении к настоящему постановлению, в рамках реализации Департаментом культурного наследия города Москвы соответствующего мероприятия Государственной программы города Москвы «Развитие культурно-туристической среды и сохранение культурного наследия» за счет бюджетных ассигнований согласно приложению к настоящему постановлению.

2. Контроль за выполнением настоящего постановления возложить на заместителя Мэра Москвы в Правительстве Москвы – руководителя Аппарата Мэра и Правительства Москвы Сергунину Н.А.

Мэр Москвы **С.С.Собянин**

Приложение к постановлению Правительства Москвы № 1170-ПП от 29.05.2024 г. не подлежит опубликованию.

О внесении изменений в постановление Правительства Москвы от 29 июля 2003 г. № 616-ПП

Постановление Правительства Москвы от 29 мая 2024 года № 1171-ПП

В соответствии с Законом города Москвы от 8 июля 2009 г. № 25 «О правовых актах города Москвы» **Правительство Москвы постановляет:**

1. Внести изменения в постановление Правительства Москвы от 29 июля 2003 г. № 616-ПП «О совершенствовании порядка компенсационного озеленения в городе Москве» (в редакции постановлений Правительства Москвы от 21 сентября 2004 г. № 643-ПП, от 31 июля 2007 г. № 620-ПП, от 16 июня 2009 г. № 558-ПП, от 10 мая 2011 г. № 188-ПП, от 25 октября 2011 г. № 507-ПП, от 21 февраля 2012 г. № 61-ПП, от 30 апреля 2013 г. № 283-ПП, от 10 сентября 2014 г. № 530-ПП, от 26 мая 2016 г. № 290-ПП, от 22 июня 2018 г. № 605-ПП, от 25 ноября 2019 г. № 1546-ПП, от 16 февраля 2021 г. № 139-ПП, от 18 октября 2022 г. № 2230-ПП, от 14 февраля 2023 г. № 236-ПП, от 12 декабря 2023 г. № 2485-ПП, от 22 декабря 2023 г. № 2660-ПП, от 12 марта 2024 г. № 443-ПП, от 19 марта 2024 г. № 551-ПП):

1.1. Абзац третий пункта 1.3 приложения 1 к постановлению изложить в следующей редакции:

«В случае проведения работ по газификации, предусмотренных Программой газификации жилищно-коммунального хозяйства, промышленных и иных организаций города Москвы и адресной инвестиционной программой города Москвы, компенсационное озеленение за уничтожаемые зеленые насаждения при строительстве и (или) реконструкции таких объектов газификации осуществляется в денежной форме в размере, определенном пунктом 1.6 приложения 2 к настоящему постановлению.»

1.2. Абзац первый пункта 1.6 приложения 1 к постановлению дополнить дефисом в следующей редакции:

«– при уничтожении газона, травяного покрова, цветников на период проведения работ в соответствии с абзацем третьим пункта 1.3 настоящего Порядка с последующим их восстановлением с учетом правил охраны газораспределительных сетей.»

2. Установить, что действие абзаца третьего пункта 1.3 приложения 1 к постановлению Правительства Москвы от 29 июля 2003 г. № 616-ПП «О совершенствовании порядка компенсационного озеленения в городе Москве» (в редакции настоящего постановления) распространяется на правоотношения, возникшие с 1 января 2024 г.

3. Контроль за выполнением настоящего постановления возложить на заместителя Мэра Москвы в Правительстве Москвы по вопросам жилищно-коммунального хозяйства и благоустройства Бирюкова П.П.

Мэр Москвы **С.С.Собянин**

О внесении изменения в постановление Правительства Москвы от 28 марта 2017 г. № 120-ПП

Постановление Правительства Москвы от 30 мая 2024 года № 1180-ПП

В соответствии с Градостроительным кодексом Российской Федерации, Законом города Москвы от 25 июня 2008 г. № 28 «Градостроительный кодекс города Москвы», постановлениями Правительства Москвы от 7 апреля 2009 г. № 270-ПП «О создании Городской комиссии по вопросам градостроительства, землепользования и застройки при Правительстве Москвы и об утверждении положений о Городской и окружной комиссиях по вопросам градостроительства, землепользования и застройки при Правительстве Москвы», от 22 марта 2022 г. № 438-ПП «О реализации положений пункта 2 статьи 7 Федерального закона от 14 марта 2022 г. № 58-ФЗ «О внесении изменений в отдельные законодательные акты Российской Федерации» **Правительство Москвы постановляет:**

1. Внести изменение в постановление Правительства Москвы от 28 марта 2017 г. № 120-ПП «Об утверждении правил землепользования и застройки города Москвы», изложив подраздел «Пункт 649» раздела 2 книги 3 территориальной части правил землепользования и застройки приложения к постановлению в редакции согласно приложению к настоящему постановлению.

2. Контроль за выполнением настоящего постановления возложить на заместителя Мэра Москвы в Правительстве Москвы по вопросам градостроительной политики и строительства Ефимова В.В.

Мэр Москвы **С.С.Собянин**

Приложение

к постановлению Правительства Москвы
от 30 мая 2024 г. № 1180-ПП

**Внесение изменения в приложение к постановлению Правительства Москвы
от 28 марта 2017 г. № 120-ПП**

Книга 3

Северный административный округ города Москвы

Пункт 649

Территориальная зона	131201918
Основные виды разрешенного использования	2.6. Многоэтажная жилая застройка (высотная застройка). 2.7. Обслуживание жилой застройки. 2.7.1. Хранение автотранспорта. 3.1.1. Предоставление коммунальных услуг. 3.5.1. Дошкольное, начальное и среднее общее образование. 3.6.1. Объекты культурно-досуговой деятельности. 4.1. Деловое управление. 4.4. Магазины. 4.5. Банковская и страховая деятельность. 4.6. Общественное питание. 4.9. Служебные гаражи. 5.1.2. Обеспечение занятий спортом в помещениях. 12.0.1. Улично-дорожная сеть. 12.0.2. Благоустройство территории
Условно разрешенные виды использования	
Вспомогательные виды	
Максимальный процент застройки (%)	Не установлен
Высота застройки (м)	Не установлена
Плотность застройки (тыс.кв.м/га)	Не установлена
Минимальные и (или) максимальные размеры земельных участков (га)	
Иные показатели	Суммарная поэтажная площадь объекта в габаритах наружных стен – 38 369,1 кв.м, в том числе встроенная дошкольная образовательная организация на 55 мест

Распоряжения Правительства Москвы



О проведении электронного конкурса на заключение контракта на поставку автоматов по продаже билетов, предусматривающего встречные инвестиционные обязательства поставщика по созданию, модернизации, освоению их производства на территории города Москвы

Распоряжение Правительства Москвы от 30 мая 2024 года № 399-РП

В соответствии со статьей 111.4 Федерального закона от 5 апреля 2013 г. № 44-ФЗ «О контрактной системе в сфере закупок товаров, работ, услуг для обеспечения государственных и муниципальных нужд», постановлением Правительства Москвы от 25 апреля 2017 г. № 217-ПП «О Порядке взаимодействия заказчиков города Москвы при принятии решения о проведении электронного конкурса на заключение контракта на поставку товара, оказание услуги, предусматривающего встречные инвестиционные обязательства поставщика (исполнителя) по созданию, модернизации, освоению производства товара и (или) созданию, реконструкции используемого для оказания услуги имущества»:

1. Провести электронный конкурс на заключение контракта на поставку автоматов по продаже билетов, предусматривающего встречные инвестиционные обязательства поставщика по созданию, модернизации, освоению их производства на территории города Москвы (далее – контракт).

2. Утвердить:

2.1. Перечень автоматов по продаже билетов, производство которых создается, модернизируется, осваивается на территории города Москвы в соответствии с контрактом на поставку автоматов по продаже билетов, предусматривающим встречные инвестиционные обязательства поставщика по созданию, модернизации, освоению их производства на территории города Москвы, а также минимальное количество таких автоматов по продаже билетов, возможность производства которых должна быть обеспечена создаваемым, модернизируемым, осваиваемым производством (приложение 1).

2.2. Основные условия проведения электронного конкурса и заключаемого контракта на поставку автоматов по продаже билетов, предусматривающего встречные инвестиционные обязательства поставщика по созданию, модернизации, освоению их производства на территории города Москвы (приложение 2).

3. Установить, что:

3.1. Срок действия контракта составляет 6 лет.

3.2. Минимальный объем инвестиций, который должен быть осуществлен поставщиком начиная с даты заключения контракта в создание, модернизацию, освоение на территории города Москвы производства автоматов по продаже билетов, указанных в приложении 1 к настоящему распоряжению (далее – оборудование), составляет 150 миллионов рублей.

3.3. Максимальный срок, в течение которого осуществляется создание, модернизация, освоение на территории города Москвы производства оборудования, составляет 24 месяца с даты заключения контракта.

3.4. Департамент города Москвы по конкурентной политике проводит конкурс на заключение контракта.

3.5. Государственное унитарное предприятие города Москвы «Московский ордена Ленина и ордена Трудового красного знамени метрополитен имени В.И.Ленина» (далее – ГУП «Московский метрополитен») – заказчик совместно с Департаментом инвестиционной и промышленной политики города Москвы разрабатывает и утверждает извещение о проведении конкурса, проводит проверки исполнения поставщиком встречных инвестиционных обязательств по контракту, осуществляет приемку результатов исполнения встречных инвестиционных обязательств по контракту в порядке, предусмотренном контрактом.

3.6. ГУП «Московский метрополитен» заключает контракт.

3.7. Для целей осуществления закупок в соответствии с пунктом 48 части 1 статьи 93 Федерального закона от 5 апреля 2013 г. № 44-ФЗ «О контрактной системе в сфере закупок товаров, работ, услуг для обеспечения государственных и муниципальных нужд» Департамент экономической политики и развития

города Москвы устанавливает порядок определения предельной цены единицы каждого закупаемого наименования оборудования, производство которого создано, модернизировано, освоено в соответствии с контрактом, а также порядок определения цены контракта, заключаемого с единственным поставщиком, обеспечивает совместно с ГУП «Московский метрополитен» опубликование указанных порядков определения цены на официальном сайте Департамента экономической политики и развития города Москвы и сайте ГУП «Московский метрополитен» в информационно-телекоммуникационной сети Интернет.

3.8. Цена единицы закупаемого оборудования, определенная для целей осуществления закупок в соответствии с пунктом 48 части 1 статьи 93 Федерального закона от 5 апреля 2013 г. № 44-ФЗ «О контрактной системе в сфере закупок товаров, работ, услуг для обеспечения государственных и муниципальных нужд», не может превышать цену единицы закупаемого оборудования, установленную в контракте.

3.9. Требование о максимальном количестве оборудования, поставку которого поставщик вправе осуществить в течение одного календарного года при исполнении контракта, заключенного в соответствии с пунктом 48 части 1 статьи 93 Федерального закона от 5 апреля 2013 г. № 44-ФЗ «О контрактной системе в сфере закупок товаров, работ, услуг для обеспечения государственных и муниципальных нужд», не устанавливается.

4. Контроль за выполнением настоящего распоряжения возложить на заместителя Мэра Москвы в Правительстве Москвы, руководителя Департамента транспорта и развития дорожно-транспортной инфраструктуры города Москвы Ликсутова М.С.

Мэр Москвы **С.С.Собянин**

Приложение 1

к распоряжению Правительства Москвы
от 30 мая 2024 г. № 399-ПП

Перечень автоматов по продаже билетов, производство которых создается, модернизируется, осваивается на территории города Москвы в соответствии с контрактом на поставку автоматов по продаже билетов, предусматривающим встречные инвестиционные обязательства поставщика по созданию, модернизации, освоению их производства на территории города Москвы, а также минимальное количество таких автоматов по продаже билетов, возможность производства которых должна быть обеспечена создаваемым, модернизируемым, осваиваемым производством

№ п/п	Наименование автоматов по продаже билетов ¹	Единица измерения	Минимальное количество автоматов по продаже билетов, возможность производства которых должна быть обеспечена создаваемым, модернизируемым, осваиваемым производством
1	Безналичный автомат по продаже билетов	штука	800
2	Напольный автомат по продаже билетов	штука	1100
3	Сервисный автомат по продаже билетов	штука	70

¹ Наименование, технические и иные характеристики автоматов по продаже билетов подлежат уточнению в извещении о проведении электронного конкурса.

Приложение 2

к распоряжению Правительства Москвы
от 30 мая 2024 г. № 399-ПП

Основные условия проведения электронного конкурса и заключаемого контракта на поставку автоматов по продаже билетов, предусматривающего встречные инвестиционные обязательства поставщика по созданию, модернизации, освоению их производства на территории города Москвы

1. Учету в целях исполнения встречных инвестиционных обязательств по контракту на поставку автоматов по продаже билетов, предусматривающему встречные инвестиционные обязательства поставщика по созданию, модернизации, освоению на территории города Москвы их производства (далее – контракт), подлежат инвестиции, осуществленные поставщиком в создание, модернизацию, освоение на территории города Москвы производства автоматов по продаже билетов, перечень которых указан в приложении 1 к настоящему распоряжению (далее – оборудование), с даты заключения контракта без учета объема средств, направленных на приобретение уже существующих объектов капитального строительства и (или) земельных участков (прав на уже существующие объекты капитального строительства и (или) земельные участки).

При этом объем инвестиций в создание новых объектов капитального строительства, а также в реконструкцию, модернизацию, техническое перевооружение существующих объектов капитального строительства, закупку, монтаж и пусконаладку оборудования (в том числе для упаковки и сборки оборудования), осуществляемых поставщиком при создании, модернизации, освоении на территории города Москвы производства оборудования, составляет не менее 70 процентов от общего объема инвестиций, который должен быть осуществлен поставщиком в соответствии с контрактом.

2. Объектом инвестиций поставщика является создание, модернизация, освоение на территории города Москвы промышленного производства оборудования.

3. Максимальное значение цены контракта устанавливается в извещении об осуществлении закупки.

Цена единицы оборудования определяется в соответствии с формулой цены единицы товара (приложение к настоящим Основным условиям проведения электронного конкурса и заключаемого контракта на поставку автоматов по продаже билетов, предусматривающего встречные инвестиционные обязательства поставщика по созданию, модернизации, освоению их производства на территории города Москвы (далее – Основные условия).

4. Обеспечение исполнения поставщиком обязательств по контракту устанавливается в размере не менее суммы аванса в случае, если выплата аванса предусмотрена контрактом.

5. Первая поставка оборудования осуществляется в срок не позднее 9 месяцев с даты заключения контракта.

6. Сроки направления поставщику предварительных ежегодных объемов поставки оборудования определяются заказчиком в контракте.

7. Поставщик вправе привлекать к исполнению встречных инвестиционных обязательств по созданию, модернизации, освоению на территории города Москвы производства оборудования (далее – инвестиционные

обязательства) по контракту иных юридических лиц в соответствии с законодательством Российской Федерации.

8. Поставляемое оборудование должно быть выпущено на созданном, модернизированном, освоенном в соответствии с контрактом объекте (объектах), расположенном (расположенных) на территории города Москвы (за исключением случаев, установленных пунктом 9 настоящих Основных условий), и являться товаром российского происхождения в соответствии с законодательством Российской Федерации.

9. В случаях, которые определяются в контракте, в том числе в период создания, модернизации, освоения производства оборудования на территории города Москвы, и при которых невозможна поставка оборудования, выпущенного на объекте, созданном, модернизированном, освоенном в рамках исполнения инвестиционных обязательств, поставщик вправе осуществить поставку соответствующего оборудования, выпущенного поставщиком на иной производственной площадке поставщика или иным юридическим лицом на территории Российской Федерации (при условии, что товар является товаром российского происхождения в соответствии с законодательством Российской Федерации), в порядке и на условиях, которые определяются в контракте.

10. Выполнение инвестиционных обязательств, предусмотренных пунктами 3.2 и 3.3 настоящего распоряжения, является основанием для включения поставщика в реестр единственных поставщиков в отношении оборудования.

11. В ходе исполнения контракта по согласованию с заказчиком в соответствии со статьей 95 Федерального закона от 5 апреля 2013 г. № 44-ФЗ «О контрактной системе в сфере закупок товаров, работ, услуг для обеспечения государственных и муниципальных нужд» допускается замена одного наименования оборудования на другое аналогичное оборудование, выпускаемое поставщиком на создаваемом, модернизируемом, осваиваемом на территории города Москвы производстве, функциональные характеристики которого являются улучшенными по сравнению с качеством и соответствующими характеристиками оборудования, указанного в контракте.

При этом заказчик вправе обратиться с запросом о замене соответствующего наименования оборудования на его улучшенный аналог при условии представления заключения независимой экспертизы, подтверждающего, что его функциональные характеристики являются улучшенными по сравнению с качеством и соответствующими характеристиками наименования оборудования, указанными в контракте.

12. Общий ежегодный стоимостный объем планируемой отгрузки оборудования определяется в пределах объема бюджетных ассигнований, доведенных до заказчика.

Приложение
к Основным условиям

Формула цены единицы товара

1. Цена g-го товара в i-й год поставки определяется по формуле:

$$\text{ЦТ}_{g,i} = \text{ЦТ}_{g,k} \times \frac{\text{ИПЦ}_{\text{нт}}^{i-2}_k}{100\%} \times \frac{\text{ИПЦ}_{\text{пр}}^{i-1}_{i-1}}{100\%}, \text{ где:}$$

$\text{ЦТ}_{g,i}$ – цена g-го товара в i-й год поставки;
 $\text{ЦТ}_{g,k}$ – базовая цена g-го товара (определенная по результатам конкурса) с учетом налога на добавленную стоимость;

k – первый год поставки оборудования;

$\text{ИПЦ}_{\text{нт}}^{i-2}_k$ – индекс потребительских цен на непродовольственные товары (декабрь к декабрю предыдущего года в процентах) за период с первого года поставки оборудования (k год) до календарного года i-2 (включительно), предшествующего предыдущему году поставки, нарастающим итогом по данным Федеральной службы государственной статистики;

$\text{ИПЦ}_{\text{пр}}^{i-1}_{i-1}$ – устанавливаемый Департаментом экономической политики и развития города Москвы прогнозный индекс инфляции, применяемый для целей осуществления закупок (в процентах) на календарный год i-1, предшествующий году поставки.

2. Стоимость поставки товара i-го года определяется по формуле:

$$\text{ЦТ}_i = \text{ЦТ}_{g,i} \times V$$

ЦТ_i – стоимость поставки товара за i-й год поставки;
 $\text{ЦТ}_{g,i}$ – цена g-го товара в i-й год поставки;
V – объем поставки за i-й год поставки.

3. В первый год поставки цена g-го товара определяется как базовая цена товара, определенная по результатам конкурса.

4. Заказчик совместно с Департаментом экономической политики и развития города Москвы производит расчет стоимости товара, подлежащего поставке в очередном году, в соответствии с настоящим приложением и в срок не позднее 15 ноября каждого календарного года, предшествующего году поставки, представляет поставщику результаты определения такой стоимости.



ВЕСТНИК МОСКВЫ

Июнь 2024 года | № 31

Учредитель: Департамент средств массовой информации
и рекламы города Москвы

Издатель: АО «Редакция газеты «Вечерняя Москва»

Главный редактор: Тарапата Юлия Александровна

Зам. главного редактора: Трухачев Александр Викторович

Ответственный секретарь: Акульшин Павел Александрович

Адрес редакции: 127015, Москва, Бумажный пр-д, 14, стр. 2

Тел. (499) 557-04-24, доб. 450

E-mail: vestnikmoscow@vmdaily.ru

Выпуск осуществлен при финансовой поддержке Департамента
средств массовой информации и рекламы города Москвы

Журнал зарегистрирован Федеральной службой по надзору в сфере
связи, информационный технологий и массовых коммуникаций.

Свидетельство ПИ № ФС 77-81024 от 30.04.2021. Территория
распространения: Российская Федерация. Цена свободная

Подписной индекс по каталогу

АО «Почта России» (подписной индекс **ПС085**),

в ГК «Урал-Пресс» (подписной индекс **014765**)

Периодичность издания: минимально 6 раз в месяц

Электронная версия журнала на сайте: vestnikmoscow.mos.ru

Подписано в печать: 31.05.2024

Дата выхода в свет: **04.06.2024**

Отпечатано: ОАО «Подольская фабрика офсетной печати»,
142100, Московская обл., г. Подольск, Революционный пр-т, 80/42

Тираж 1700 экз.

Заказ №