



# ВЕСТНИК МОСКВЫ

ISSN 2713-0592

**Июнь 2024**

Специальный выпуск № 24



# ВЕСТНИК МОСКВЫ

Июнь 2024 года | Спецвыпуск № 24

## Постановления Правительства Москвы

Об утверждении проекта планировки территории, ограниченной Никулинской улицей, территорией жилых микрорайонов 2–2А района Тропарево-Никулино города Москвы, особо охраняемой природной территорией регионального значения «Ландшафтный заказник «Долина реки Очаковки» от 14.06.24 № 1339-ПП .....	2
О внесении изменений в постановление Правительства Москвы от 28 марта 2017 г. № 120-ПП от 19.06.24 № 1342-ПП .....	12

## Постановления Правительства Москвы



### Об утверждении проекта планировки территории, ограниченной Никулинской улицей, территорией жилых микрорайонов 2–2А района Тропарево-Никулино города Москвы, особо охраняемой природной территорией регионального значения «Ландшафтный заказник «Долина реки Очаковки»

Постановление Правительства Москвы от 14 июня 2024 года № 1339-ПП

В соответствии с Градостроительным кодексом Российской Федерации, Законом города Москвы от 25 июня 2008 г. № 28 «Градостроительный кодекс города Москвы», постановлениями Правительства Москвы от 30 апреля 2019 г. № 449-ПП «Об утверждении Положения о составе, порядке подготовки, согласования и представления на утверждение проектов планировки территории в городе Москве», от 22 марта 2022 г. № 438-ПП «О реализации положений пункта 2 статьи 7 Федерального закона от 14 марта 2022 г. № 58-ФЗ «О внесении изменений в отдельные законодательные акты Российской Федерации» и в целях реализации постановления Правительства Москвы от 26 октября 2021 г. № 1673-ПП «О комплексном развитии территории нежилкой застройки города Москвы, расположенной по адресу: г. Москва, ул. Никулинская, вл. 2» **Правительство Москвы постановляет:**

1. Утвердить проект планировки территории, ограниченной Никулинской улицей, территорией жилых микрорайонов 2–2А района Тропарево-Никулино города Москвы, особо охраняемой природной территорией регионального значения «Ландшафтный заказник «Долина реки Очаковки» (приложение 1).

2. Изменить границы объекта природного комплекса № 140г Западного административного округа города Москвы «Бульвар вдоль проектируемого проезда 5411 (3 участка)», исключив из его состава участки территории общей площадью 0,087 га, согласно приложению 2 к настоящему постановлению.

3. Включить в состав природных и озелененных территорий Западного административного округа города Москвы участок территории площадью 0,15 га, образовав объект природного комплекса № 226 «Сквер на Тропарёвской улице» и установив его границы согласно приложению 3 к настоящему постановлению.

4. Внести изменения в постановление Правительства Москвы от 19 января 1999 г. № 38 «О проектных предложениях по установлению границ Природного комплекса с их описанием и закреплением актами красных линий» (в редакции постановлений Правительства Москвы от 29 ноября 2016 г. № 801-ПП, от 29 февраля 2024 г. № 394-ПП):

4.1. Пункт 140г раздела «Западный АО» приложения 1 к постановлению изложить в редакции согласно приложению 4 к настоящему постановлению.

4.2. Раздел «Западный АО» приложения 1 к постановлению дополнить пунктом 226 в редакции согласно приложению 4 к настоящему постановлению.

5. Контроль за выполнением настоящего постановления возложить на заместителя Мэра Москвы в Правительстве Москвы по вопросам градостроительной политики и строительства Ефимова В.В.

Мэр Москвы **С.С.Собянин**

## Приложение 1

к постановлению Правительства Москвы  
от 14 июня 2024 г. № 1339-ПП

**Проект планировки территории, ограниченной Никулинской улицей, территорией жилых микрорайонов 2–2А района Тропарево-Никулино города Москвы, особо охраняемой природной территорией регионального значения «Ландшафтный заказник «Долина реки Очаковки»**

### 1. Положение о планировке территории

#### 1.1. Пояснительная записка

Территория в границах подготовки проекта планировки территории площадью 1,66 га расположена в районе Тропарево-Никулино города Москвы и ограничена:

- с севера – территорией жилой застройки по Никулинской улице;
- с юга – улицей Покрышкина и Никулинской улицей;
- с востока – территорией жилой застройки по улице Академика Анохина;
- с запада – территорией общественной застройки.

Проект планировки территории подготовлен в целях реализации постановления Правительства Москвы от 26 октября 2021 г. № 1673-ПП «О комплексном развитии территории нежилой застройки города Москвы, расположенной по адресу: г. Москва, ул. Никулинская, вл. 2».

Транспортное обслуживание проектируемой территории осуществляется по магистральным улицам общегородского значения II класса – Никулинской улице и улице Покрышкина, магистральной улице районного значения – Тропарёвской улице и улице местного значения – проектируемому проезду № 5411.

Обслуживание проектируемой территории скоростным внеуличным транспортом осуществляется Сокольнической линией метрополитена, ближайшая станция «Юго-Западная», и Солнцевской линией метрополитена, ближайшая станция «Озёрная».

В границах подготовки проекта планировки территории расположены: объект незавершенного строительства, автозаправочная станция.

В границах подготовки проекта планировки территории расположен объект природного комплекса № 140г «Бульвар вдоль проектируемого проезда 5411 (3 участка)».

Проектом планировки территории предусматривается освобождение территории в установленном законом порядке с последующим строительством объекта капитального строительства: общественно-делового центра с подземным гаражом общей емкостью 140 машино-мест, суммарной поэтажной площадью 20,4 тыс.кв.м (зона № 1.1 на чертеже «Планировочная организация территории»).

Проектом планировки территории предусматриваются мероприятия по развитию транспортного обслуживания территории (№ участка территории на чертеже «Планировочная организация территории»), в том числе:

- строительство проектируемого проезда – улицы местного значения с установлением красных линий улично-дорожной сети и устройство наземных парковок общей емкостью 12 машино-мест (участок № 4);
- реконструкция проектируемого проезда № 5411 с устройством наземных парковок общей емкостью 7 машино-мест (участок № 6).

Назначение и места размещения наземных парковок, а также необходимость обустройства остановок наземного городского пассажирского транспорта в границах красных линий улично-дорожной сети с окончательным их местоположением и параметрами, в том числе необходимость обустройства заездных карманов, определяются проектом организации дорожного движения (далее – ПОДД) на последующих стадиях проектирования.

Реализация мероприятий по развитию транспортного обслуживания территории осуществляется застройщиком в установленном порядке в соответствии с ПОДД.

Предложения по обслуживанию проектируемой территории наземным городским пассажирским транспортом с учетом корректировки существующих маршрутов и организации новых с указанием частоты движения и расчета выпуска подвижного состава на маршруты разрабатываются при реализации проекта планировки территории (при необходимости).

Мероприятия по инженерному обеспечению территории (в том числе по перекладке, переустройству и реконструкции существующих сетей с сохранением обеспечения потребителей) и параметры инженерных коммуникаций уточняются на последующих стадиях проектирования в соответствии с техническими условиями эксплуатирующих организаций на присоединение планируемых объектов капитального строительства к сетям инженерно-технического обеспечения, электрическим сетям, сетям связи.

На следующей стадии проектирования необходимо предусмотреть мероприятия, направленные на сохранность и эксплуатационную надежность существующих инженерных коммуникаций или вынос объектов инженерной инфраструктуры, попадающих в зону проведения работ.

В целях реализации мероприятий проекта планировки территории потребуются осуществление мероприятия по охране окружающей среды: разработка проекта санитарно-защитной зоны (далее – СЗЗ) для планируемого к размещению нежилого объекта капитального строительства (участок № 1 на чертеже «Планировочная организация территории»).

Проектом планировки территории предусматриваются мероприятия по благоустройству территории (№ участка территории на чертеже «Планировочная организация территории»), в том числе:

- благоустройство и озеленение участков природных и озелененных территорий общей площадью 0,2 га (участки № 2, 3);
- благоустройство и озеленение внутриквартальной территории с устройством пешеходных зон, велодорожек общей площадью 0,75 га (участки № 1, 5).

**1.2. Таблица «Участки территории и зоны планируемого размещения объектов капитального строительства»**  
к чертежу «Планировочная организация территории»

Участки территории		Зоны планируемого размещения объектов капитального строительства		Наименование объекта	Характеристики размещаемых объектов капитального строительства			Примечание, емкость/ мощность
№ участка на чертеже	Площадь участка, га	№ зоны на чертеже	Площадь зоны, га		Суммарная поэтажная площадь, тыс. кв.м	Использование подземного пространства	Наземные парковки, машино-мест	
1	2	3	4	5	6	7	8	9
1	0,67	1.1	0,67	Общественно-деловой центр, в том числе: помещения объектов городских нужд	20,4	Технические помещения, гараж	-	Емкость подземного гаража – 140 машино-мест
2	0,10	-	-	-	-	-	-	-
3	0,10	-	-	-	-	-	-	-
4	0,14	-	-	-	-	-	12	-
5	0,08	-	-	-	-	-	-	-
6	0,27	-	-	-	-	-	7	-

### 1.3. Положения об очередности планируемого развития территории

Реализация мероприятий проекта планировки территории предусматривается в один этап.

Проектом планировки территории предусматривается освобождение территории в установленном законом порядке с последующим строительством общественно-делового центра с подземным гаражом общей емкостью 140 машино-мест суммарной поэтажной площадью 20,4 тыс.кв.м (зона № 1.1 на чертеже «Планировочная организация территории»).

Мероприятия по развитию транспортного обслуживания территории (№ участка территории на чертеже «Планировочная организация территории»), в том числе:

- строительство проектируемого проезда – улицы местного значения с установлением красных линий улично-дорожной сети и устройство наземных парковок общей емкостью 12 машино-мест (участок № 4);

- реконструкция проектируемого проезда № 5411 с устройством наземных парковок общей емкостью 7 машино-мест (участок № 6).

Мероприятия по охране окружающей среды: разработка проекта СЗЗ для общественно-делового центра (участок № 1 на чертеже «Планировочная организация территории»).

Мероприятия по благоустройству территории (№ участка территории на чертеже «Планировочная организация территории»), в том числе:

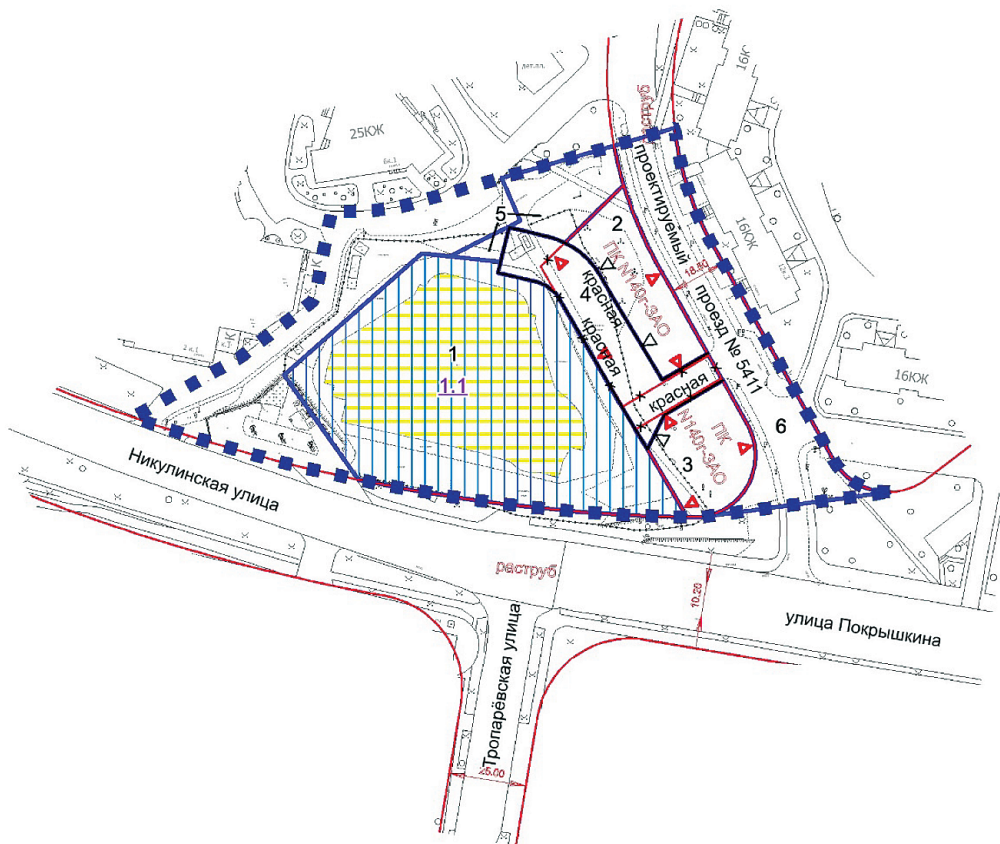
- благоустройство и озеленение территорий объектов природного комплекса – 0,2 га (участки № 2, 3);

- благоустройство и озеленение внутриквартальной территории с устройством пешеходных зон, велодорожек общей площадью 0,75 га (участки № 1, 5).

## 1.4. Чертеж «Планировочная организация территории»

Масштаб 1:2000  
район Тропарево-Никулино города Москвы

район  
Тропарево-Никулино



## УСЛОВНЫЕ ОБОЗНАЧЕНИЯ:

## ГРАНИЦЫ:

■ ■ ■ ■ ■ ПОДГОТОВКИ ПРОЕКТА ПЛАНИРОВКИ ТЕРРИТОРИИ

— — — — — УЧАСТКОВ ТЕРРИТОРИИ

— — — — — ЗОН ПЛАНИРУЕМОГО РАЗМЕЩЕНИЯ  
ОБЪЕКТОВ КАПИТАЛЬНОГО СТРОИТЕЛЬСТВА

## ЗАСТРОЙКА:

■ ■ ■ ■ ■ СУЩЕСТВУЮЩАЯ

■ ■ ■ ■ ■ ОСВОБОЖДЕНИЕ ТЕРРИТОРИИ  
В УСТАНОВЛЕННОМ ЗАКОНОМ ПОРЯДКЕ

## ЗОНЫ ПЛАНИРУЕМОГО РАЗМЕЩЕНИЯ:

■ ■ ■ ■ ■ ОБЪЕКТЫ КАПИТАЛЬНОГО СТРОИТЕЛЬСТВА

**1** НОМЕР УЧАСТКА ТЕРРИТОРИИ

**1.1** НОМЕР ЗОНЫ ПЛАНИРУЕМОГО РАЗМЕЩЕНИЯ  
ОБЪЕКТОВ КАПИТАЛЬНОГО СТРОИТЕЛЬСТВА

## ЛИНИИ ГРАДОСТРОИТЕЛЬНОГО РЕГУЛИРОВАНИЯ:

## СУЩЕСТВУЮЩИЕ:

— — — — — красная КРАСНЫЕ ЛИНИИ УЛИЧНО-ДОРОЖНОЙ СЕТИ

— — — — — ПК ГРАНИЦЫ ОБЪЕКТОВ ПРИРОДНОГО КОМПЛЕКСА ГОРОДА МОСКВЫ

## ОТМЕНЯЕМЫЕ:

— — — — — ПК ГРАНИЦЫ ОБЪЕКТОВ ПРИРОДНОГО КОМПЛЕКСА ГОРОДА МОСКВЫ

## УСТАНОВЛИВАЕМЫЕ:

— — — — — красная КРАСНЫЕ ЛИНИИ УЛИЧНО-ДОРОЖНОЙ СЕТИ

— — — — — ПК ГРАНИЦЫ ОБЪЕКТОВ ПРИРОДНОГО КОМПЛЕКСА ГОРОДА МОСКВЫ

## 2. Проект межевания территории

### 2.1. Пояснительная записка

Граница подготовки проекта межевания территории составляет 1,58 га.

Проектом межевания территории предусматривается образование 5 земельных участков (участки № 1, 2, 3, 4, 5 на чертеже «План межевания территории»), в том числе:

- одного земельного участка нежилых зданий и сооружений (участок № 1);
- одного земельного участка общественных территорий (участок № 5);
- трех земельных участков территорий общего пользования (участки № 2, 3, 4).

Проектом межевания территории предусматривается сохранение 4 земельных участков (участки № 6, 7, 8, 9 на чертеже «План межевания территории»), в том числе:

- одного земельного участка жилых зданий (участок № 9);
- двух земельных участков нежилых зданий и сооружений (участки № 7, 8);
- одного земельного участка территорий общего пользования (участок № 6).

Характеристика земельных участков территории представлена в таблице настоящего приложения «Характеристика земельных участков территории» и на чертеже «План межевания территории».

### 2.2. Таблица «Характеристика земельных участков территории»

к чертежу «План межевания территории»

Назначение территории	№ земельного участка на чертеже	Адресные ориентиры (при наличии)	Площадь земельного участка, га	Площадь публичных сервитутов, га	Площадь частей образуемых земельных участков, в отношении которых предполагается изъятие в установленном законом порядке для государственных или муниципальных нужд, га	Примечание
Территории участков жилых зданий	9	город Москва, Никулинская улица, дом 6, корпус 1	0,08	-	-	Земельный участок с кадастровым номером 77:07:0014005:107
Итого: территории участков жилых зданий			0,08	-	-	-
Территории участков нежилых зданий и сооружений, зданий образовательных организаций	1	город Москва, Никулинская улица, владение 2	0,67	-	-	Использование подземного пространства – 0,34 га
	8	город Москва, Никулинская улица, земельный участок 2/1	0,14	-	-	Часть земельного участка с кадастровым номером 77:07:0014005:19558
	7	город Москва, Никулинская улица, владение 4	0,08	-	-	Земельный участок с кадастровым номером 77:07:0014005:81
Итого: территории участков нежилых зданий и сооружений, зданий образовательных организаций			0,89	-	-	-



Назначение территории	№ земельного участка на чертеже	Адресные ориентиры (при наличии)	Площадь земельного участка, га	Площадь публичных сервитутов, га	Площадь частей образуемых земельных участков, в отношении которых предполагается изъятие в установленном законом порядке для государственных или муниципальных нужд, га	Примечание
Территории общего пользования	2	-	0,1	-	-	Часть земельного участка с кадастровым номером 77:07:0014005:109
	3	-	0,1	-	-	Часть земельного участка с кадастровым номером 77:07:0014005:109
	4	-	0,14	-	-	Часть земельного участка с кадастровым номером 77:07:0014005:109
	6	город Москва, проектируемый проезд № 5411	0,27	-	-	Часть земельного участка с кадастровым номером 77:08:0009002:110
Итого: территории общего пользования			0,61	-	-	-
Территории участков общественных территорий	5	город Москва, Никулинская улица, вдоль проектируемого проезда № 5411	0,08	-	-	-
Итого: территории участков общественных территорий			0,08	-	-	-
Всего:			1,66	-	-	-

## 2.3. Чертеж «План межевания территории»

Масштаб 1:2000  
район Тропарево-Никулино города Москвы

район  
Тропарево-Никулино



## УСЛОВНЫЕ ОБОЗНАЧЕНИЯ:

## ГРАНИЦЫ:

- ПОДГОТОВКИ ПРОЕКТА ПЛАНИРОВКИ ТЕРРИТОРИИ И ПРОЕКТА МЕЖЕВАНИЯ ТЕРРИТОРИИ
- ЗЕМЕЛЬНЫХ УЧАСТКОВ

## ТЕРРИТОРИИ ЗЕМЕЛЬНЫХ УЧАСТКОВ И ЧАСТЕЙ ЗЕМЕЛЬНЫХ УЧАСТКОВ, В ТОМ ЧИСЛЕ:

- ОБЩЕГО ПОЛЬЗОВАНИЯ
- ОБЩЕСТВЕННЫЕ ТЕРРИТОРИИ
- НЕЖИЛЫХ ЗДАНИЙ И СООРУЖЕНИЙ
- ЖИЛЫХ ЗДАНИЙ
- ИСПОЛЬЗОВАНИЕ ПОДЗЕМНОГО ПРОСТРАНСТВА
- НОМЕР ЗЕМЕЛЬНЫХ УЧАСТКОВ

## ЗАСТРОЙКА:

- СУЩЕСТВУЮЩАЯ
- ОСВОБОЖДЕНИЕ ТЕРРИТОРИИ В УСТАНОВЛЕННОМ ЗАКОНОМ ПОРЯДКЕ

## ЛИНИИ ГРАДОСТРОИТЕЛЬНОГО РЕГУЛИРОВАНИЯ:

## СУЩЕСТВУЮЩИЕ:

- КРАСНЫЕ ЛИНИИ УЛИЧНО-ДОРОЖНОЙ СЕТИ
- ГРАНИЦ ОБЪЕКТОВ ПРИРОДНОГО КОМПЛЕКСА ГОРОДА МОСКВЫ

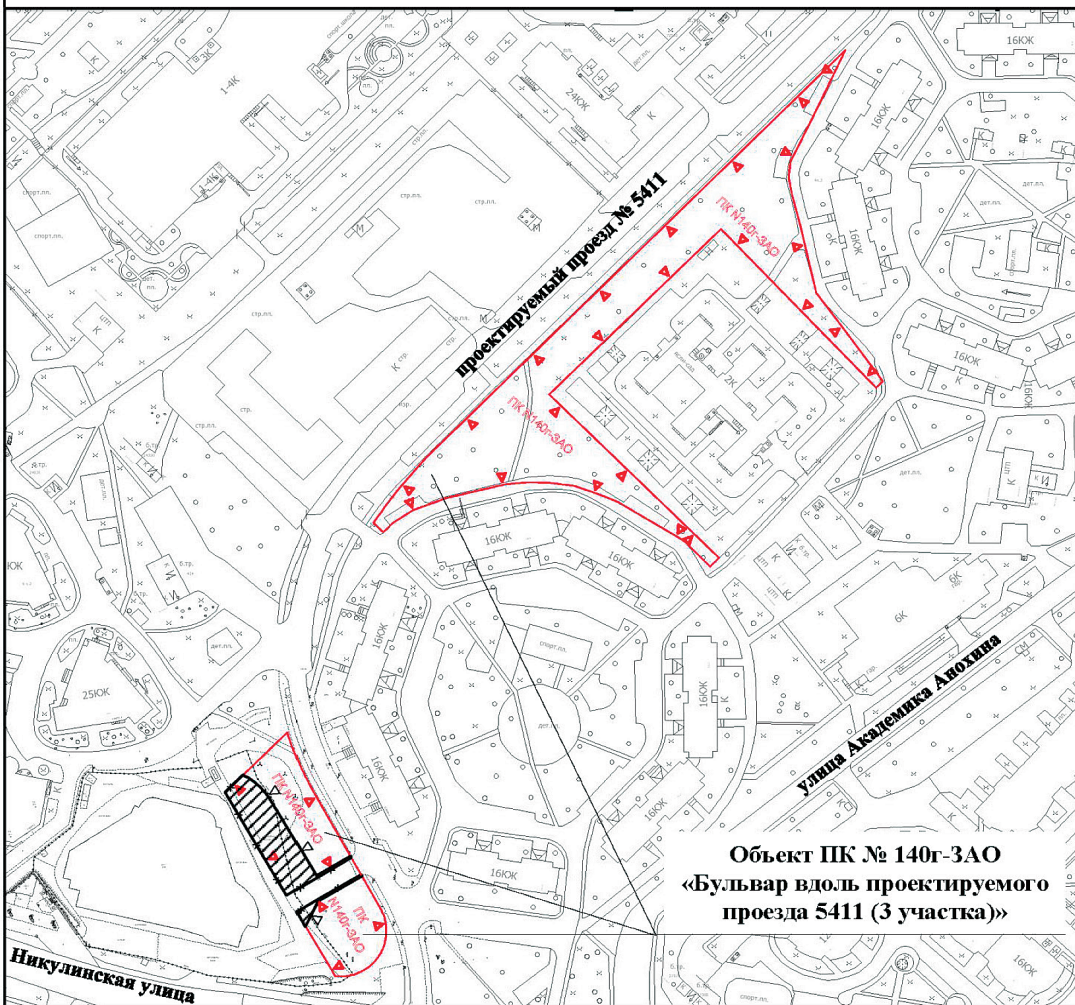
## ОТМЕНЯЕМЫЕ:

- ГРАНИЦ ОБЪЕКТОВ ПРИРОДНОГО КОМПЛЕКСА ГОРОДА МОСКВЫ








## УСТАНОВЛИВАЕМЫЕ:

- КРАСНЫЕ ЛИНИИ УЛИЧНО-ДОРОЖНОЙ СЕТИ
- ГРАНИЦ ОБЪЕКТОВ ПРИРОДНОГО КОМПЛЕКСА ГОРОДА МОСКВЫ

**Схема границ объекта природного комплекса  
№ 140г Западного административного округа города Москвы  
«Бульвар вдоль проектируемого проезда 5411 (3 участка)»**

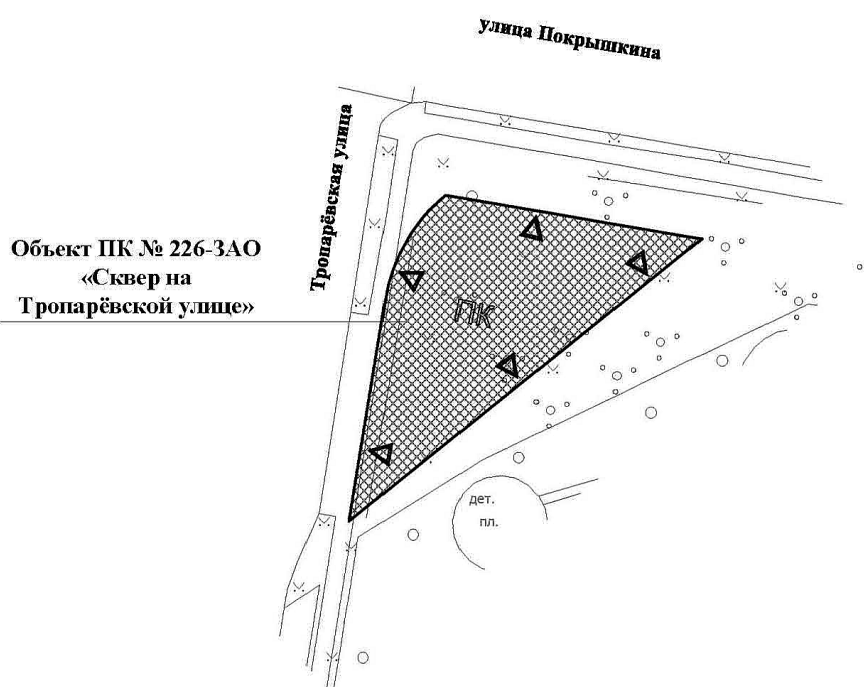


**УСЛОВНЫЕ ОБОЗНАЧЕНИЯ**


-  ПК  существующие границы объекта природного комплекса города Москвы
-  ПК  отменяемые границы объекта природного комплекса города Москвы
-  ПК  устанавливаемые границы объекта природного комплекса города Москвы
-  участки территории, исключаемые из состава объекта природного комплекса № 140г Западного административного округа города Москвы «Бульвар вдоль проектируемого проезда 5411 (3 участка)», общей площадью 0,087 га

Приложение 3  
к постановлению Правительства Москвы  
от 14 июня 2024 г. № 1339-ПП

Схема границ объекта природного комплекса  
№ 226 Западного административного округа города  
Москвы «Сквер на Тропарёвской улице»



УСЛОВНЫЕ ОБОЗНАЧЕНИЯ

- ПК — устанавливаемые границы объекта природного комплекса города Москвы
-  участок территории, включаемый в состав объекта природного комплекса № 226 Западного административного округа города Москвы «Сквер на Тропарёвской улице», площадь 0,15 га

**Приложение 4**  
к постановлению Правительства Москвы  
от 14 июня 2024 г. № 1339-ПП

Внесение изменений в приложение 1 к постановлению Правительства Москвы от 19 января 1999 г. № 38

**ПЕРЕЧЕНЬ ТЕРРИТОРИЙ ПРИРОДНОГО КОМПЛЕКСА Г. МОСКВЫ**  
(кроме особо охраняемых природных территорий и объектов Природного комплекса Центрального административного округа)

№ объекта	Наименование объекта Природного комплекса	Режим регулирования градостроительной деятельности	Площадь**, га
1	2	3	4
<b>ЗАПАДНЫЙ АО</b>			
140г	Бульвар вдоль проектируемого проезда 5411 (3 участка)	Озелененная территория общего пользования	1,02
226	Сквер на Тропарёвской улице	Озелененная территория общего пользования	0,15

**О внесении изменений в постановление Правительства Москвы от 28 марта 2017 г. № 120-ПП**

Постановление Правительства Москвы от 19 июля 2024 года № 1342-ПП

В соответствии с Градостроительным кодексом Российской Федерации, Законом города Москвы от 25 июня 2008 г. № 28 «Градостроительный кодекс города Москвы», постановлениями Правительства Москвы от 7 апреля 2009 г. № 270-ПП «О создании Городской комиссии по вопросам градостроительства, землепользования и застройки при Правительстве Москвы и об утверждении положений о Городской и окружной комиссиях по вопросам градостроительства, землепользования и застройки при Правительстве Москвы», от 22 марта 2022 г. № 438-ПП «О реализации положений пункта 2 статьи 7 Федерального закона от 14 марта 2022 г. № 58-ФЗ «О внесении изменений в отдельные законодательные акты Российской Федерации» **Правительство Москвы постановляет:**

1. Внести изменения в постановление Правительства Москвы от 28 марта 2017 г. № 120-ПП «Об утверждении правил землепользования и застройки города Москвы»:

1.1. Карту градостроительного зонирования «Границы территориальных зон и виды разрешенного использования земельных участков и объектов капитального строительства. Зеленоградский административный округ города Москвы» раздела 1 книги 11 территориальной части правил землепользования и застройки приложения к постановлению дополнить изображениями территориальных зон согласно приложению 1 к настоящему постановлению.

1.2. Карту градостроительного зонирования «Границы территориальных зон, подзон территориальных зон и предельные параметры разрешенного строительства, реконструкции объектов капитального строительства. Зеленоградский административный округ города Москвы» раздела 1 книги 11 территориальной части правил землепользования и застройки приложения к постановлению дополнить изображениями территориальных зон согласно приложению 2 к настоящему постановлению.

1.3. Изображения территорий на карте градостроительного зонирования «Территории, в границах которых предусматривается осуществление деятельности по комплексному развитию территории» раздела 1 книги 14 территориальной части правил землепользования и застройки приложения к постановлению изменить согласно приложению 3 к настоящему постановлению.

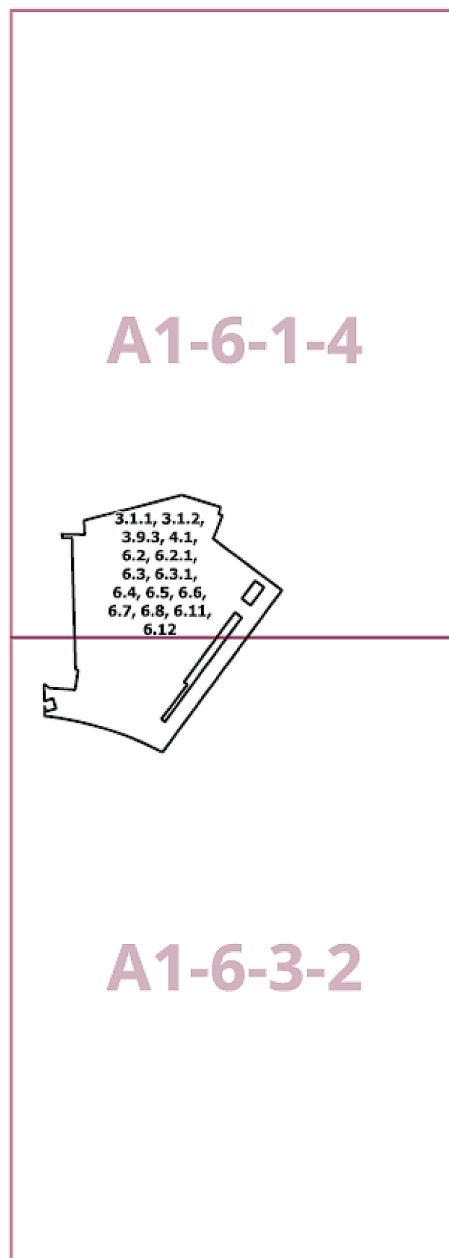
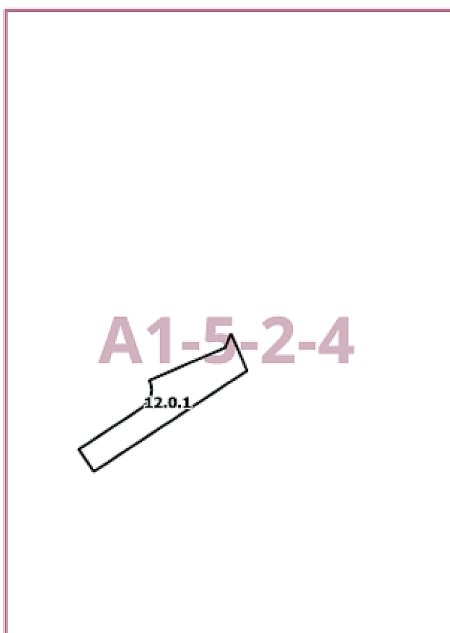
2. Контроль за выполнением настоящего постановления возложить на заместителя Мэра Москвы в Правительстве Москвы по вопросам градостроительной политики и строительства Ефимова В.В.

Мэр Москвы **С.С.Собянин**

Приложение 1  
к постановлению Правительства Москвы  
от 19 июня 2024 г. № 1342-ПП

Внесение изменений в приложение к постановлению Правительства Москвы  
от 28 марта 2017 г. № 120-ПП

Книга 11  
Карта градостроительного зонирования  
Границы территориальных зон и виды разрешенного использования  
земельных участков и объектов капитального строительства  
Зеленоградский административный округ города Москвы



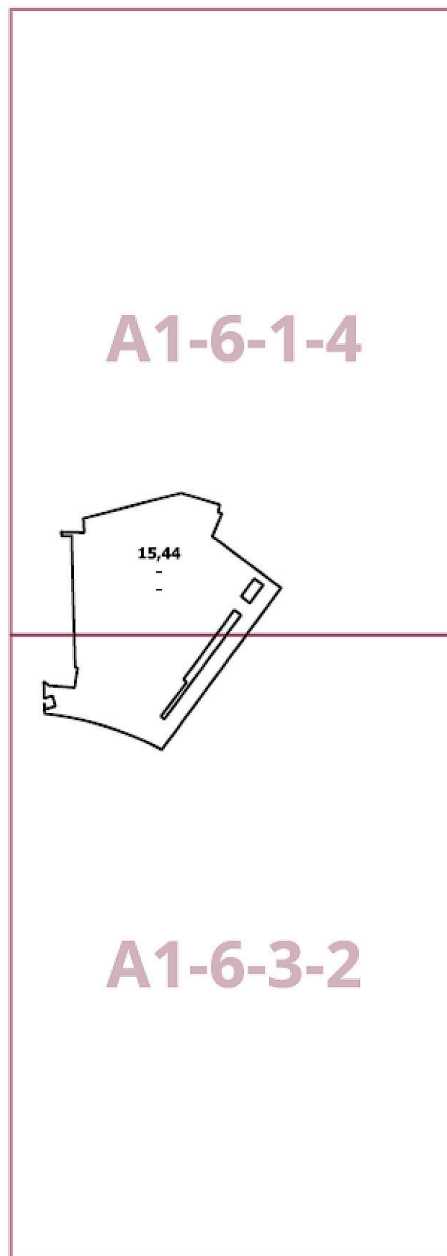
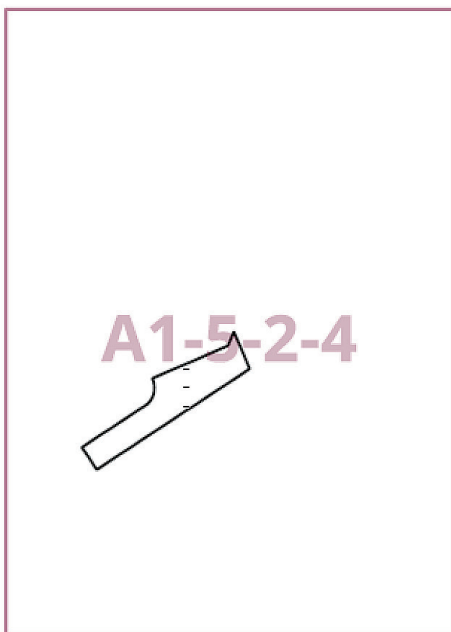
Приложение 2  
к постановлению Правительства Москвы  
от 19 июня 2024 г. № 1342-ПП

**Внесение изменений в приложение к постановлению Правительства Москвы  
от 28 марта 2017 г. № 120-ПП**

Книга 11

Карта градостроительного зонирования

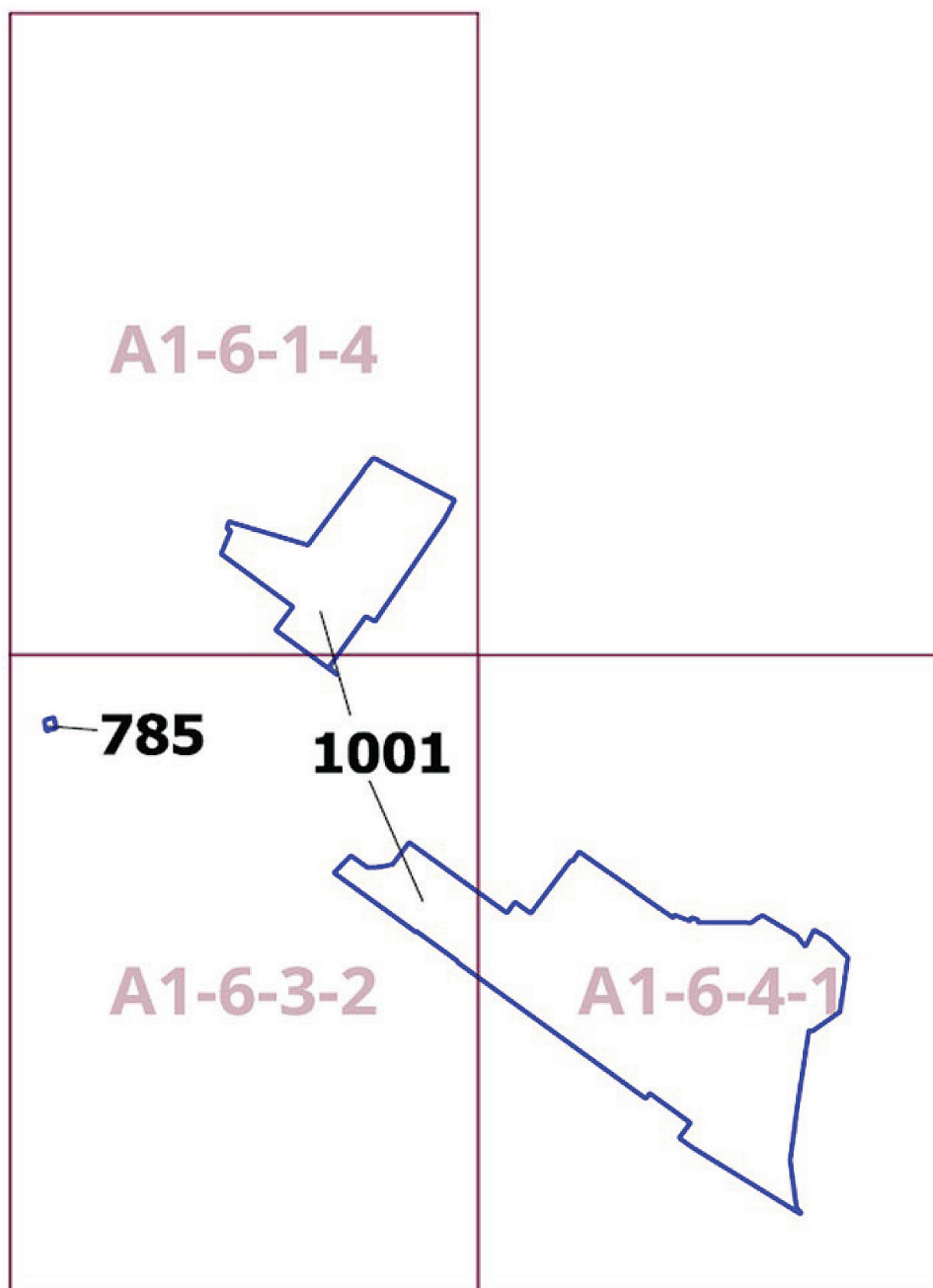
Границы территориальных зон, подзон территориальных зон и предельные параметры  
разрешенного строительства, реконструкции объектов капитального строительства  
Зеленоградский административный округ города Москвы



Приложение 3  
к постановлению Правительства Москвы  
от 19 июня 2024 г. № 1342-ПП

Внесение изменений в приложение к постановлению Правительства Москвы  
от 28 марта 2017 г. № 120-ПП

Книга 14  
Карта градостроительного зонирования  
Территории, в границах которых предусматривается осуществление  
деятельности по комплексному развитию территории







# ВЕСТНИК МОСКВЫ

Июнь 2024 года | Спецвыпуск № 24

**Учредитель:** Департамент средств массовой информации и рекламы города Москвы  
**Издатель:** АО «Редакция газеты «Вечерняя Москва»  
**Главный редактор:** Тарапата Юлия Александровна  
**Зам. главного редактора:** Трухачев Александр Викторович  
**Ответственный секретарь:** Акульшин Павел Александрович  
**Адрес редакции:** 127015, Москва, Бумажный пр-д, 14, стр. 2  
**Тел.** (499) 557-04-24, доб. 450  
**E-mail:** vestnikmoscow@vmdaily.ru

Выпуск осуществлен при финансовой поддержке Департамента средств массовой информации и рекламы города Москвы

Журнал зарегистрирован Федеральной службой по надзору в сфере связи, информационных технологий и массовых коммуникаций. Свидетельство ПИ № ФС 77-81024 от 30.04.2021. Территория распространения: Российская Федерация. Цена свободная

---

Подписной индекс по каталогу  
АО «Почта России» (подписной индекс **PC085**);  
в ГК «Урал-Пресс» (подписной индекс **014765**)

---

Периодичность издания: минимально 6 раз в месяц  
Электронная версия журнала на сайте: vestnikmoscow.mos.ru

Подписано в печать: 21.06.2024  
Дата выхода в свет: 25.06.2024

Отпечатано: ОАО «Подольская фабрика офсетной печати»,  
142100, Московская обл., г. Подольск, Революционный пр-т, 80/42  
Тираж 1700 экз.  
Заказ №