



ВЕСТНИК МОСКВЫ

ISSN 2713-0592

Декабрь 2023

Специальный выпуск № 49 том 2



ВЕСТНИК МОСКВЫ

Декабрь 2023 года | Спецвыпуск № 49 том 2

Постановления Правительства Москвы

Об утверждении проекта планировки территории линейного объекта – газопровод высокого давления на участке: газораспределительная станция «Ново-Никольская» – садовое некоммерческое товарищество «Дубрава» – деревня Малыгино – деревня Романцево от 05.12.23 № 2395-ПП	3
Об утверждении проекта планировки территории линейного объекта – газопровод высокого давления на участке село Вороново – деревня Косовка – деревня Кресты – деревня Бунчиха от 05.12.23 № 2396-ПП	72
О внесении изменений в постановление Правительства Москвы от 31 августа 2020 г. № 1405-ПП от 06.12.23 № 2405-ПП	207
О внесении изменений в постановление Правительства Москвы от 28 марта 2017 г. № 120-ПП от 06.12.23 № 2406-ПП	218
О внесении изменений в постановление Правительства Москвы от 28 марта 2017 г. № 120-ПП от 06.12.23 № 2407-ПП	226

О внесении изменений в постановление Правительства Москвы от 28 марта 2017 г. № 120-ПП от 06.12.23 № 2408-ПП	233
О внесении изменений в постановление Правительства Москвы от 28 марта 2017 г. № 120-ПП от 06.12.23 № 2409-ПП	237
О внесении изменений в постановление Правительства Москвы от 28 марта 2017 г. № 120-ПП от 06.12.23 № 2410-ПП	241
О внесении изменений в постановление Правительства Москвы от 28 марта 2017 г. № 120-ПП от 06.12.23 № 2411-ПП	245
О внесении изменений в постановление Правительства Москвы от 28 марта 2017 г. № 120-ПП от 06.12.23 № 2412-ПП	248
О внесении изменения в постановление Правительства Москвы от 28 марта 2017 г. № 120-ПП от 06.12.23 № 2413-ПП	251
О внесении изменений в постановление Правительства Москвы от 28 марта 2017 г. № 120-ПП от 08.12.23 № 2419-ПП	253

Постановления Правительства Москвы



Об утверждении проекта планировки территории линейного объекта – газопровод высокого давления на участке: газораспределительная станция «Ново-Никольская» – садовое некоммерческое товарищество «Дубрава» – деревня Малыгино – деревня Романцево

Постановление Правительства Москвы от 5 декабря 2023 года № 2395-ПП

В соответствии с Градостроительным кодексом Российской Федерации, постановлением Правительства Российской Федерации от 12 мая 2017 г. № 564 «Об утверждении Положения о составе и содержании документации по планировке территории, предусматривающей размещение одного или нескольких линейных объектов», Законом города Москвы от 25 июня 2008 г. № 28 «Градостроительный кодекс города Москвы», постановлением Правительства Москвы от 22 марта 2022 г. № 438-ПП «О реализации положений пункта 2 статьи 7 Федерального закона от 14 марта 2022 г. № 58-ФЗ «О внесении изменений в отдельные законодательные акты Российской Федерации» Правительство Москвы постановляет:

1. Утвердить проект планировки территории линейного объекта – газопровод высокого давления на участке: газораспределительная станция «Ново-Никольская» – садовое некоммерческое товарищество «Дубрава» – деревня Малыгино – деревня Романцево (приложение).

2. Контроль за выполнением настоящего постановления возложить на заместителя Мэра Москвы в Правительстве Москвы по вопросам градостроительной политики и строительства Бочкарева А.Ю.

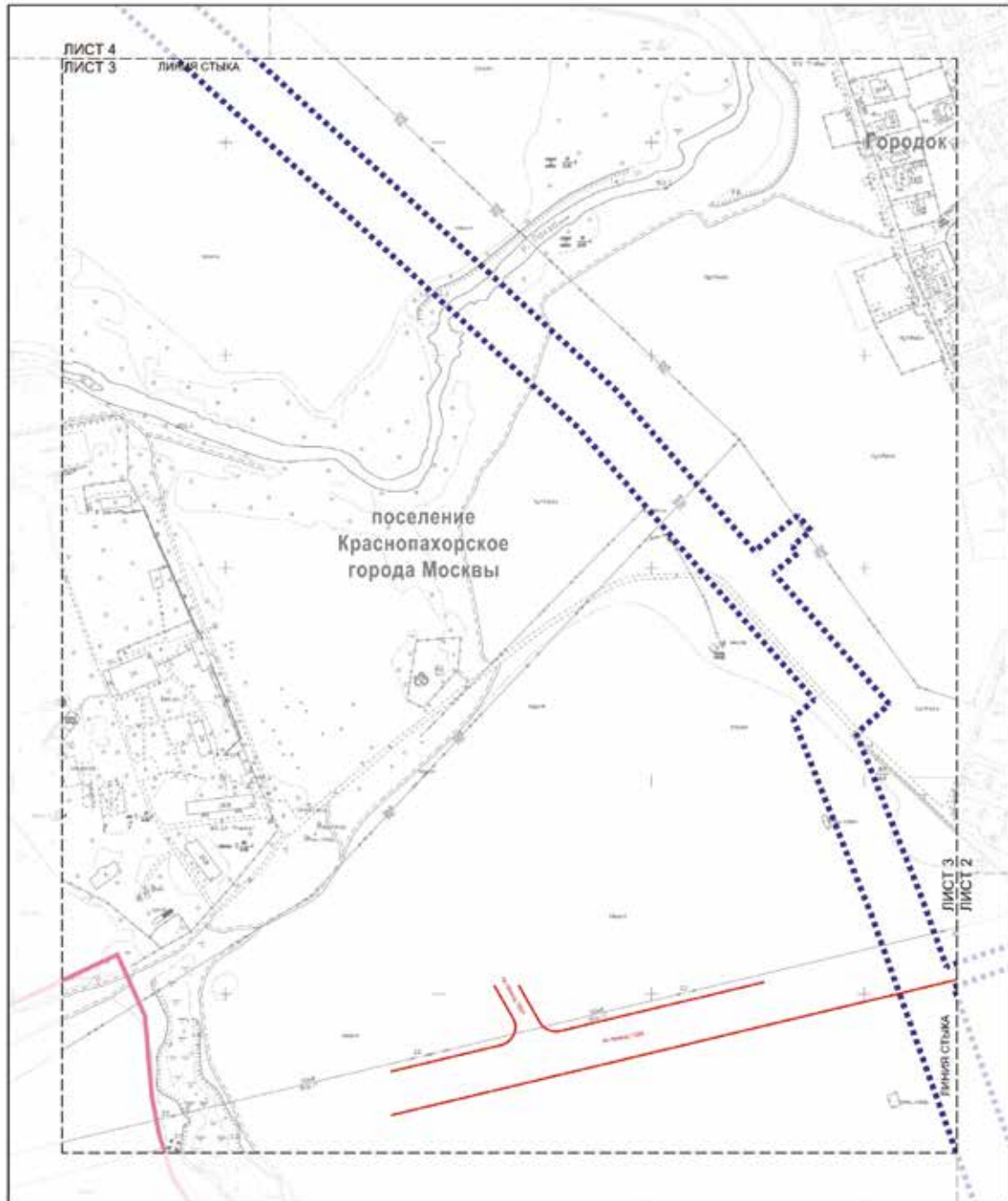
Мэр Москвы **С.С.Собянин**

Приложение

к постановлению Правительства Москвы
от 5 декабря 2023 г. № 2395-ПП

Проект планировки территории линейного объекта – газопровод высокого давления на участке: газораспределительная станция «Ново-Никольская» – садовое некоммерческое товарищество «Дубрава» – деревня Малыгино – деревня Романцево

1. Графическая часть

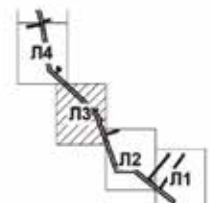


УСЛОВНЫЕ ОБОЗНАЧЕНИЯ

Границы:

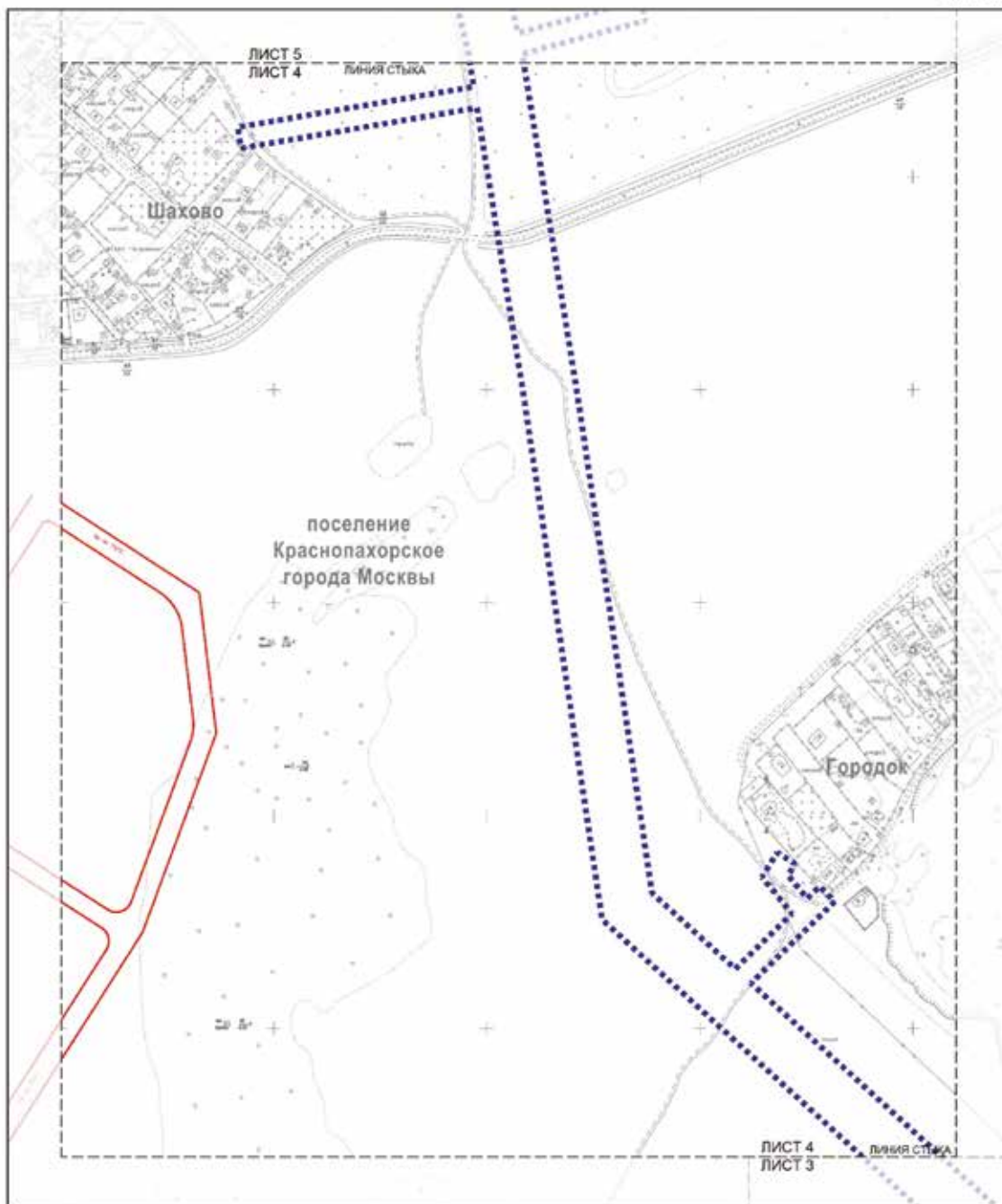
- ■ ■ ■ ■ подготовка проекта планировки территории поселений города Москвы
- красные линии

- Существующие линии градостроительного регулирования:
— красные линии



Разработано в масштабе 1:2000
поселение Краснопахорское города Москвы

Лист 4 из 16



УСЛОВНЫЕ ОБОЗНАЧЕНИЯ

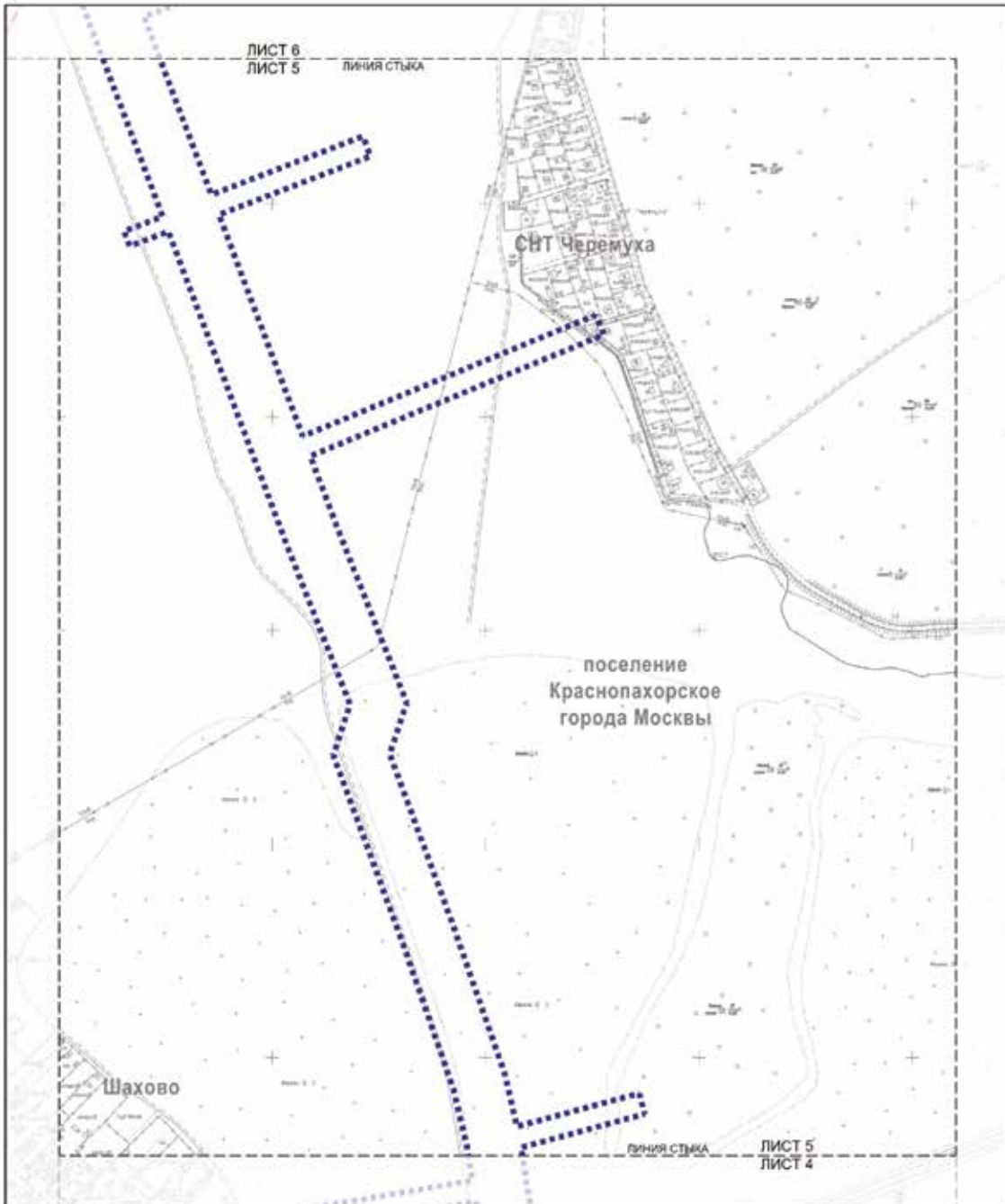
Границы:

■■■■■■■■■■ подготовка проекта планировки территории

Существующие линии градостроительного регулирования:

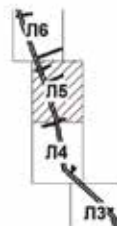
— красные линии улично-дорожной сети





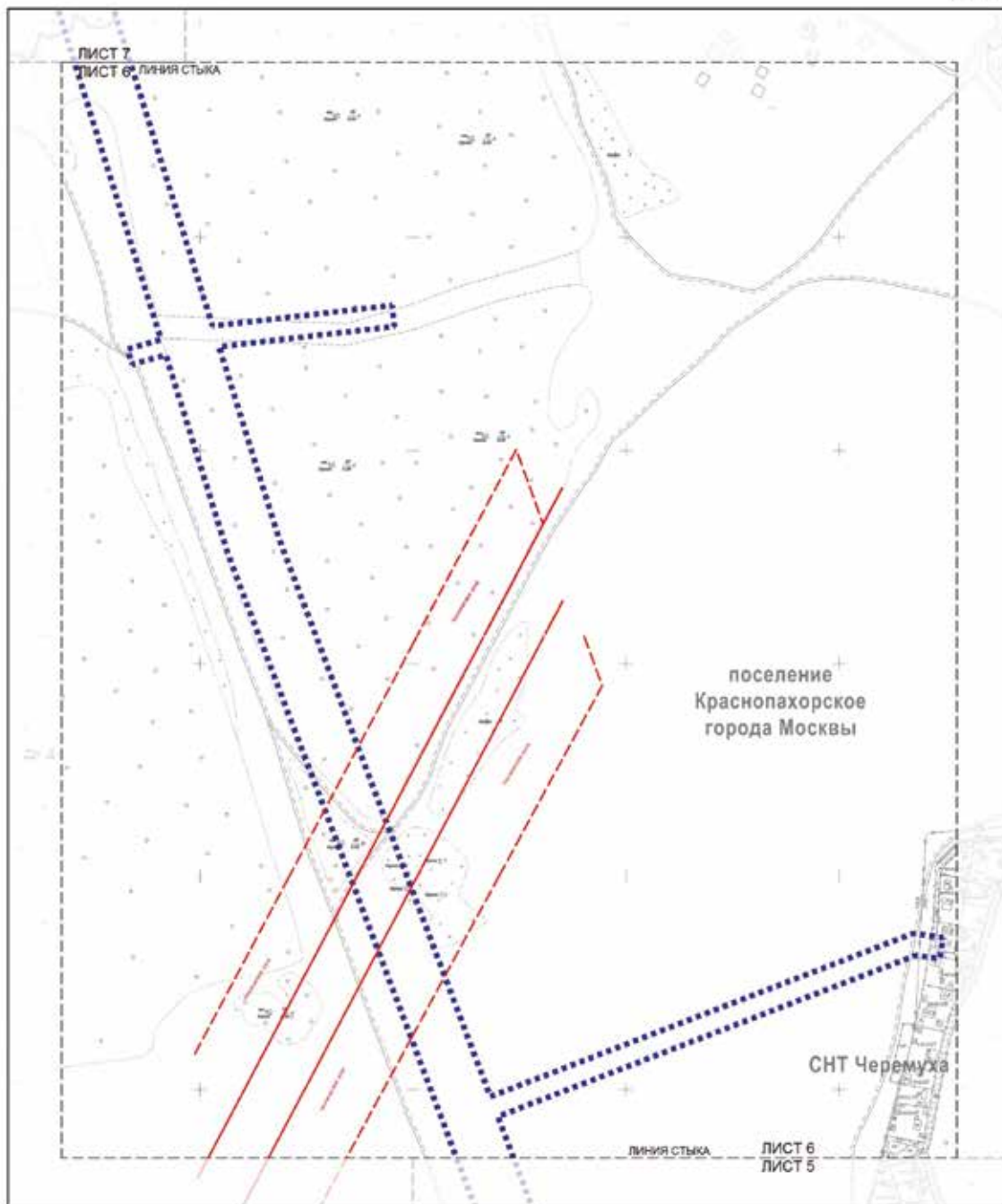
УСЛОВНЫЕ ОБОЗНАЧЕНИЯ

Границы:
■■■■■■ подготовки проекта планировки территории



Разработано в масштабе 1:2000
поселение Краснопахорское города Москвы

Лист 6 из 16



УСЛОВНЫЕ ОБОЗНАЧЕНИЯ

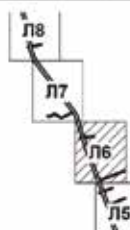
Границы:

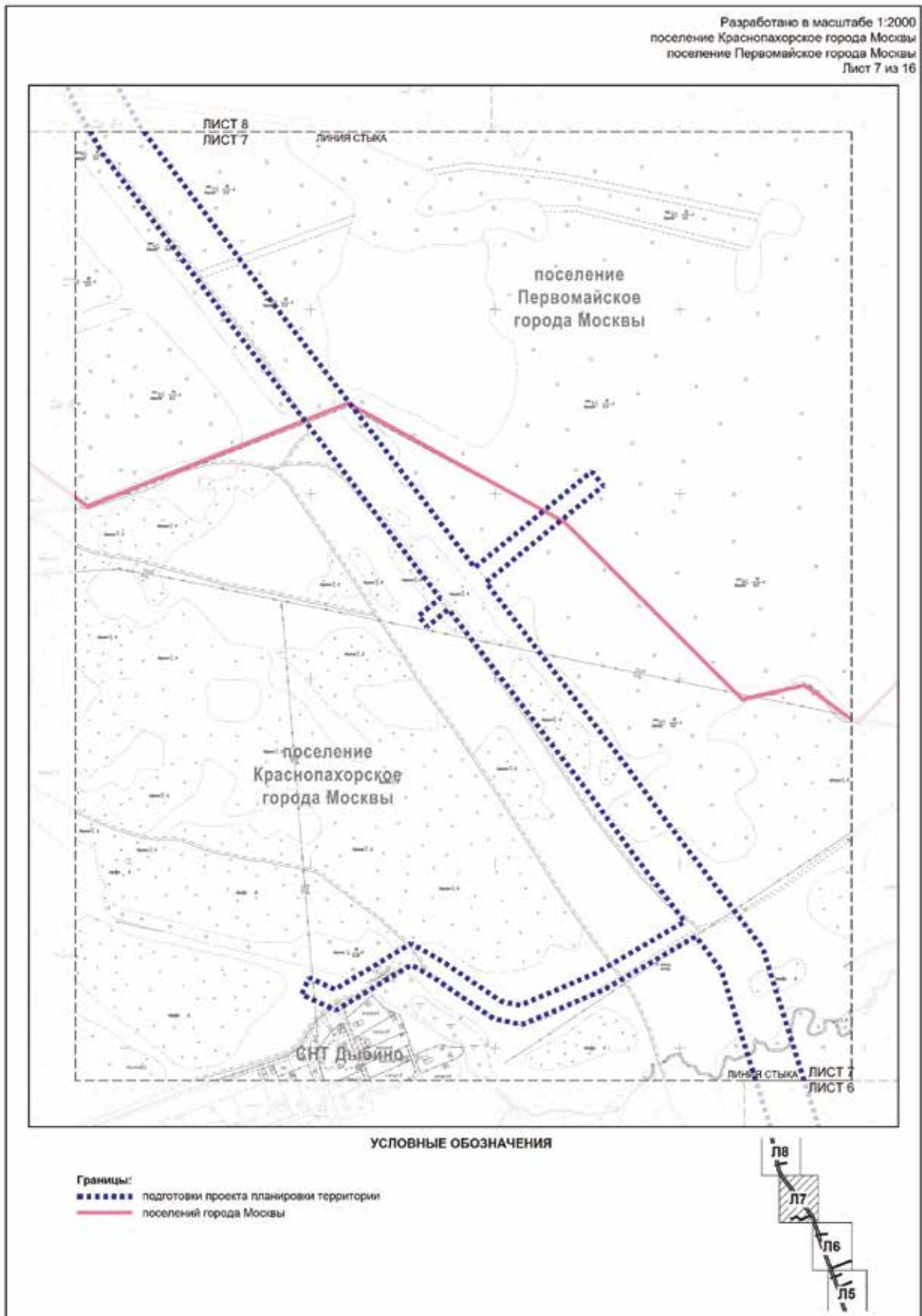
■■■■■■■■ подготовка проекта планировки территории

Существующие линии градостроительного регулирования:

— красные линии улично-дорожной сети

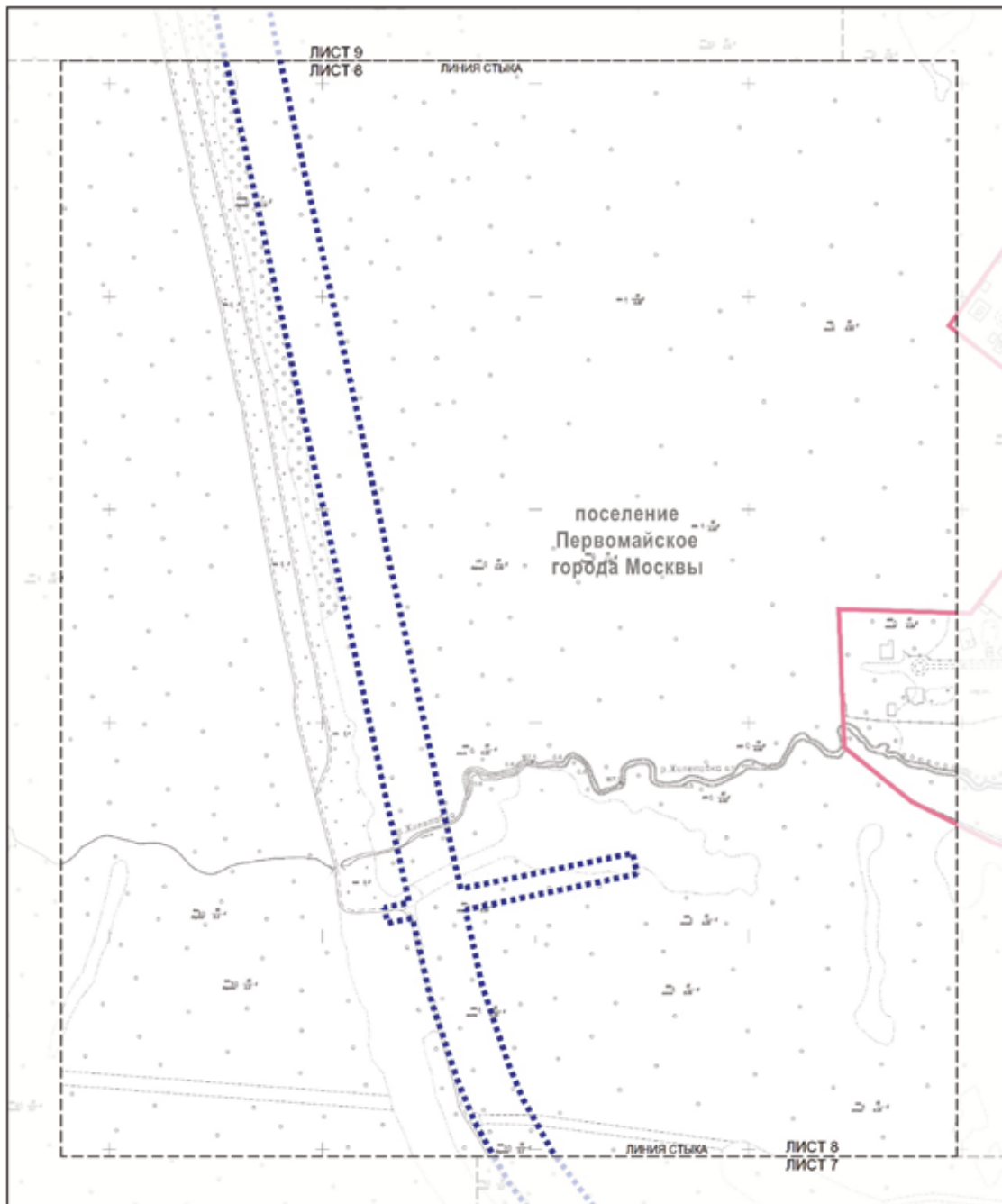
- - - границы технических зон инженерных коммуникаций и сооружений





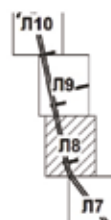
Разработано в масштабе 1:2000
поселение Первомайское города Москвы

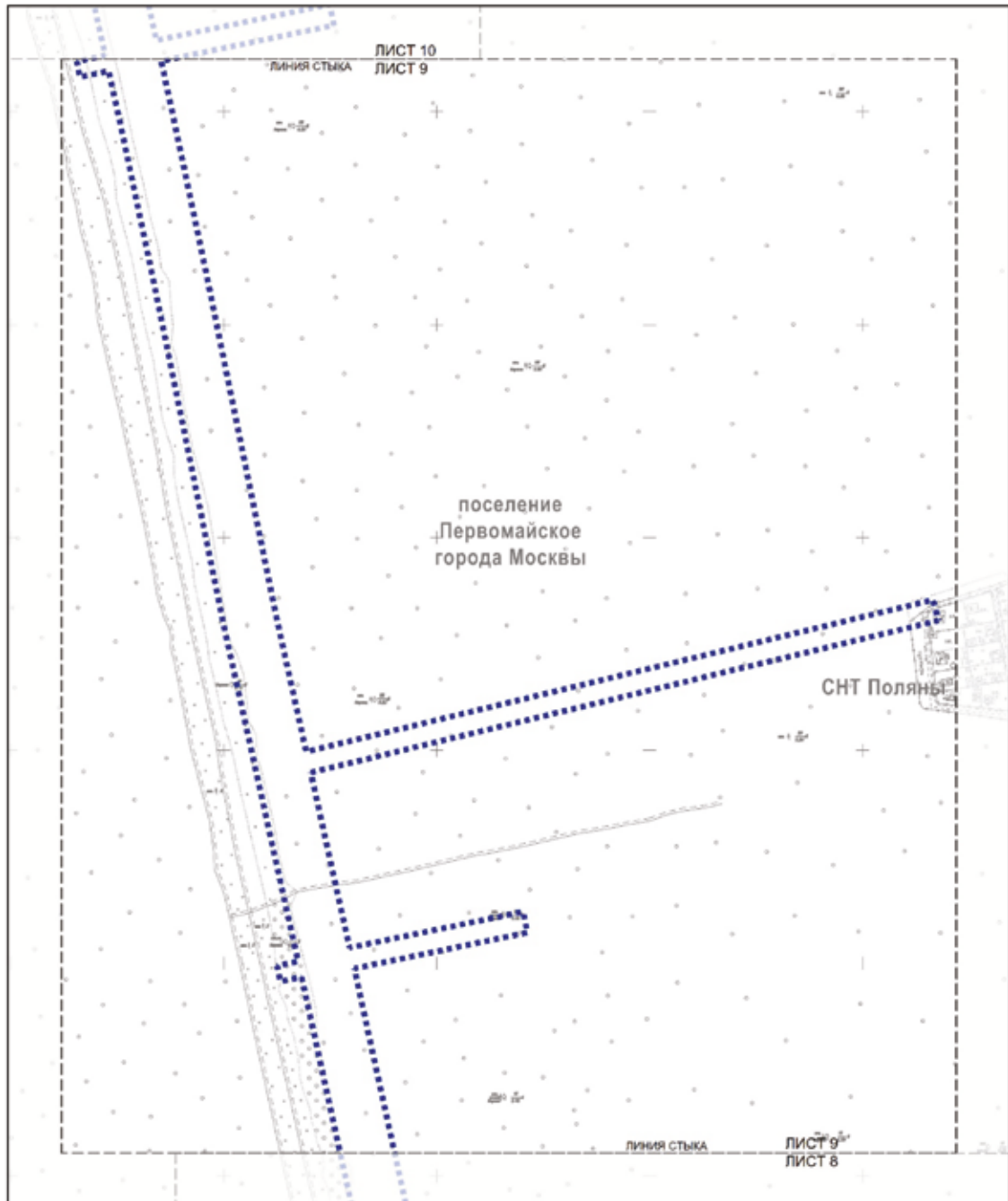
Лист 8 из 16



УСЛОВНЫЕ ОБОЗНАЧЕНИЯ

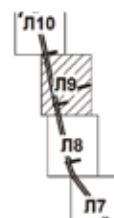
Границы:
 ■■■■■■ подготовки проекта планировки территории
 ————— поселений города Москвы





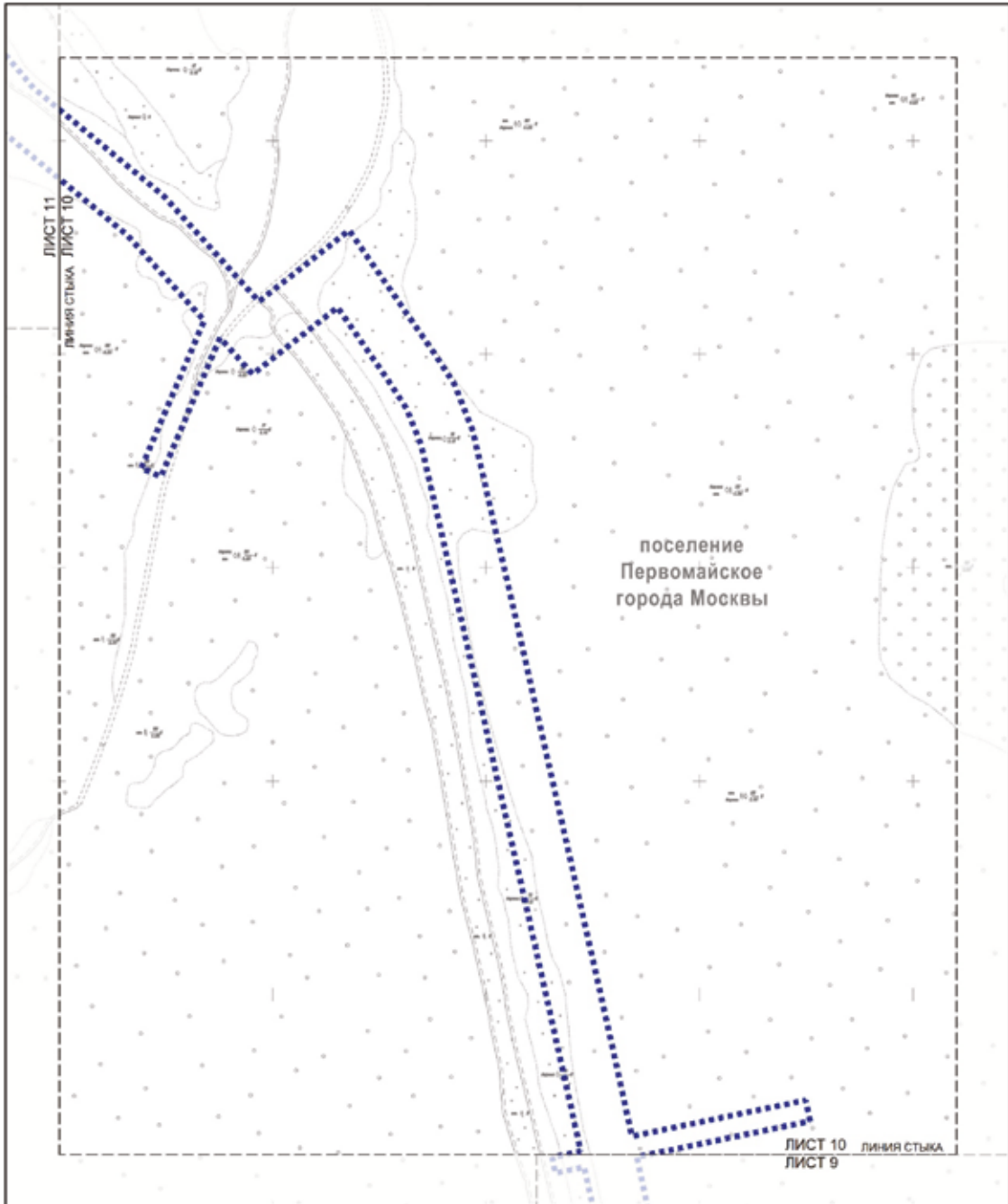
УСЛОВНЫЕ ОБОЗНАЧЕНИЯ

Границы:
■■■■■■■■ подготовки проекта планировки территории



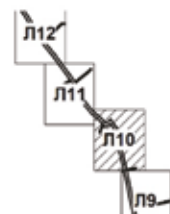
Разработано в масштабе 1:2000
поселение Первомайское города Москвы

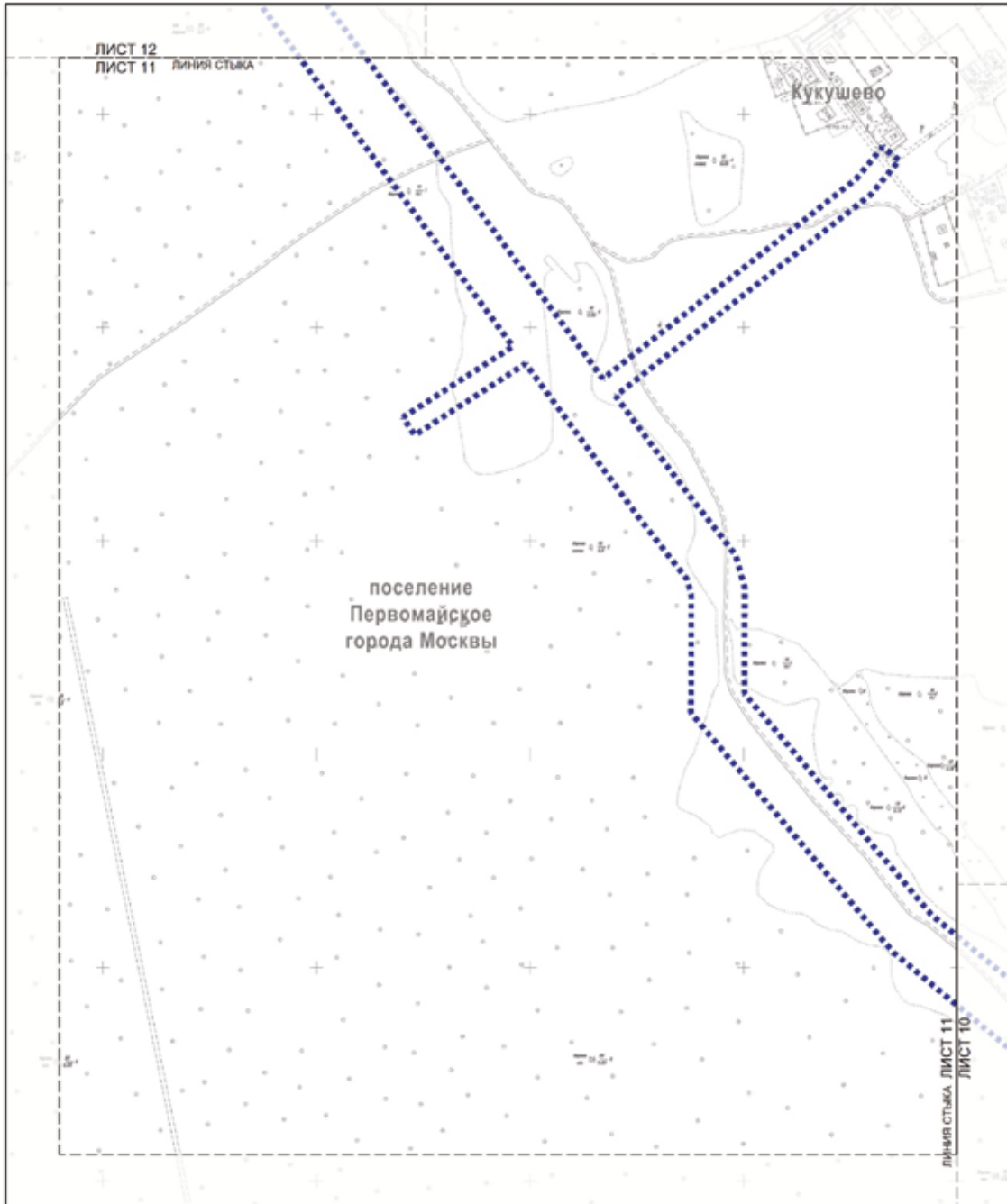
Лист 10 из 16



УСЛОВНЫЕ ОБОЗНАЧЕНИЯ

Границы:
■■■■■■ подготовка проекта планировки территории





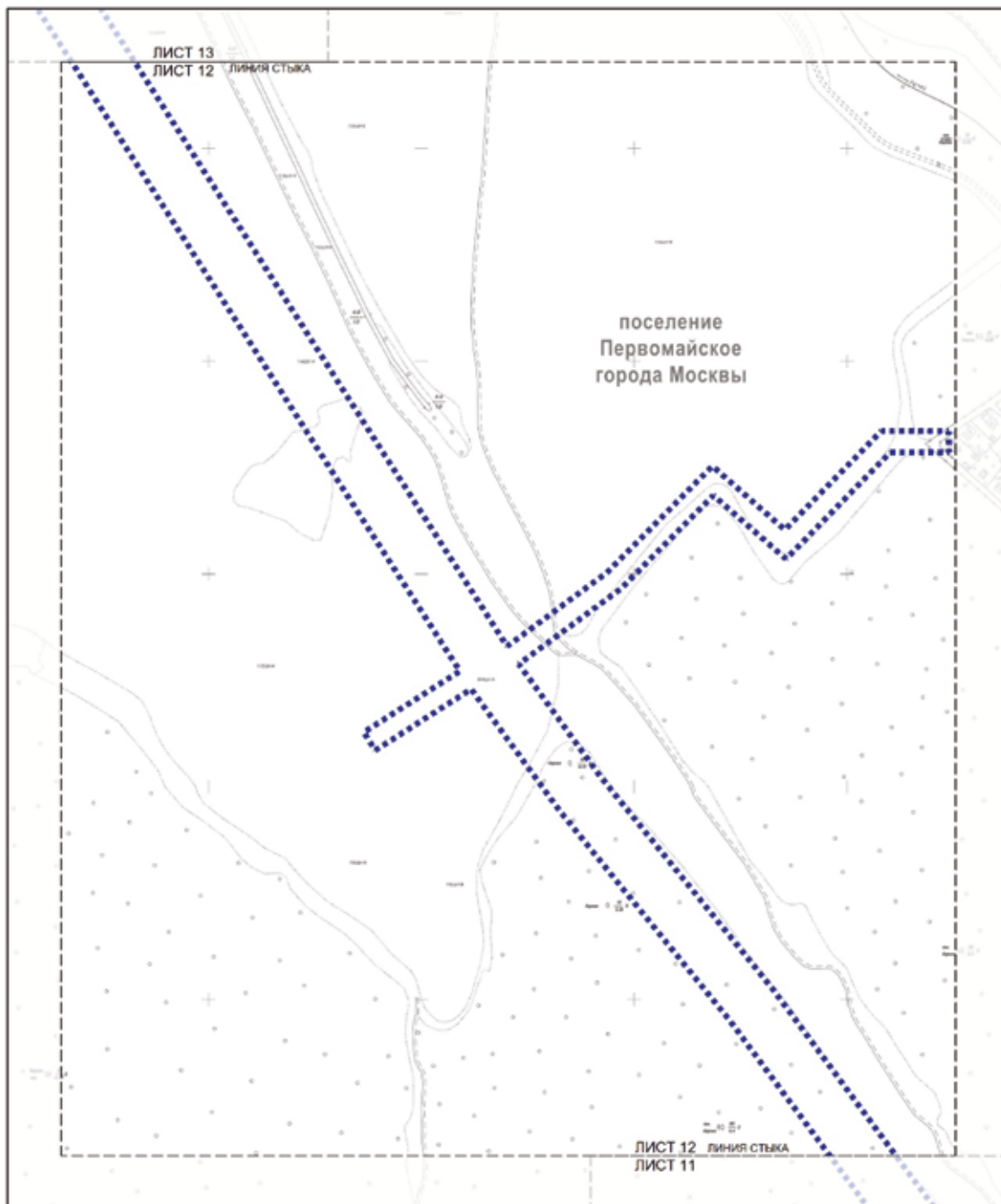
УСЛОВНЫЕ ОБОЗНАЧЕНИЯ

Границы:
■■■■■■■ подготовки проекта планировки территории



Разработано в масштабе 1:2000
поселение Первомайское города Москвы

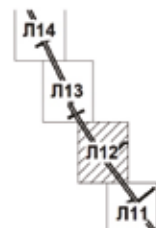
Лист 12 из 16

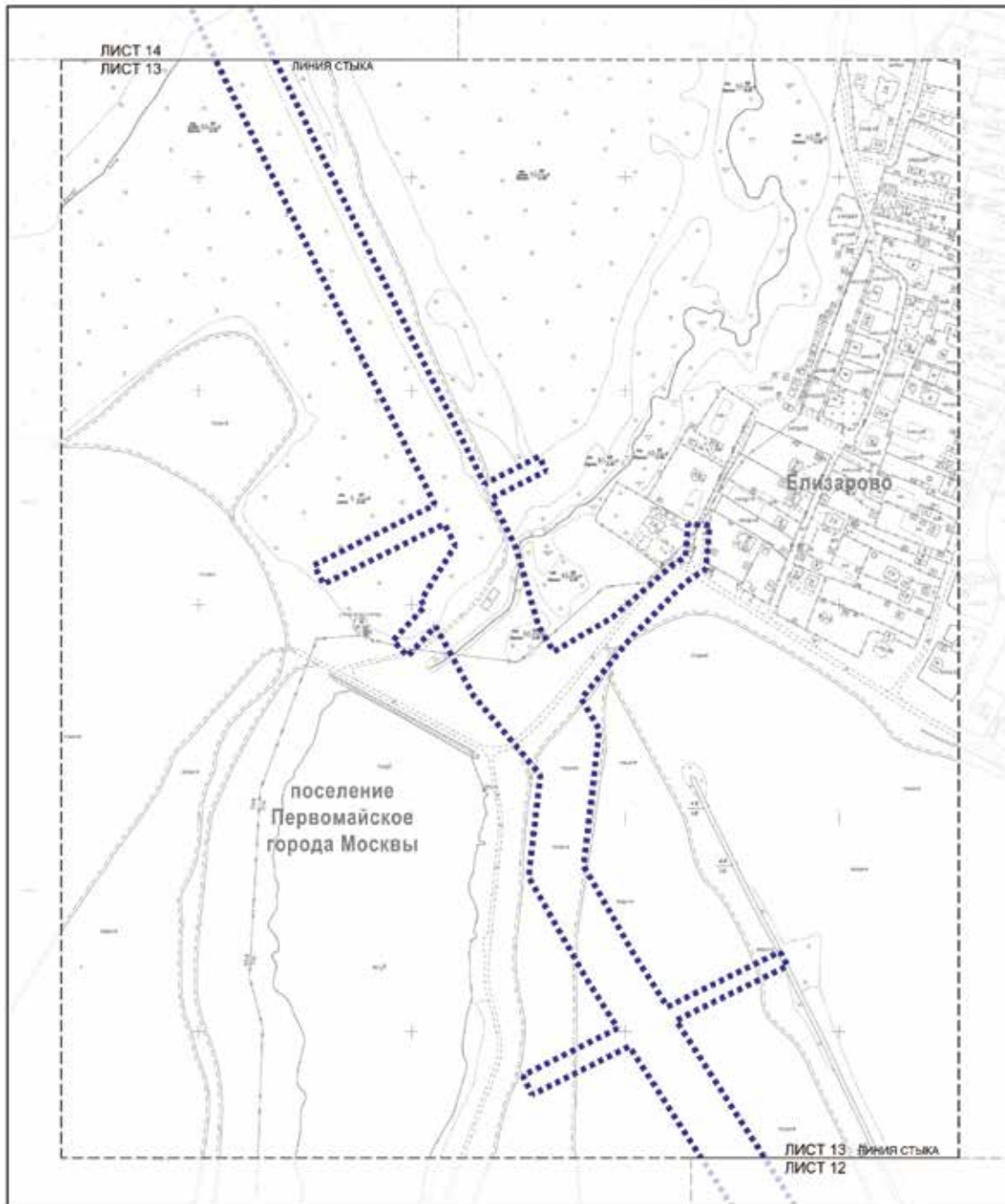


УСЛОВНЫЕ ОБОЗНАЧЕНИЯ

Границы:

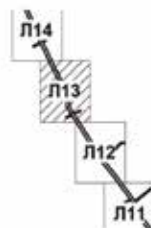
■■■■■■■■ подготовка проекта планировки территории





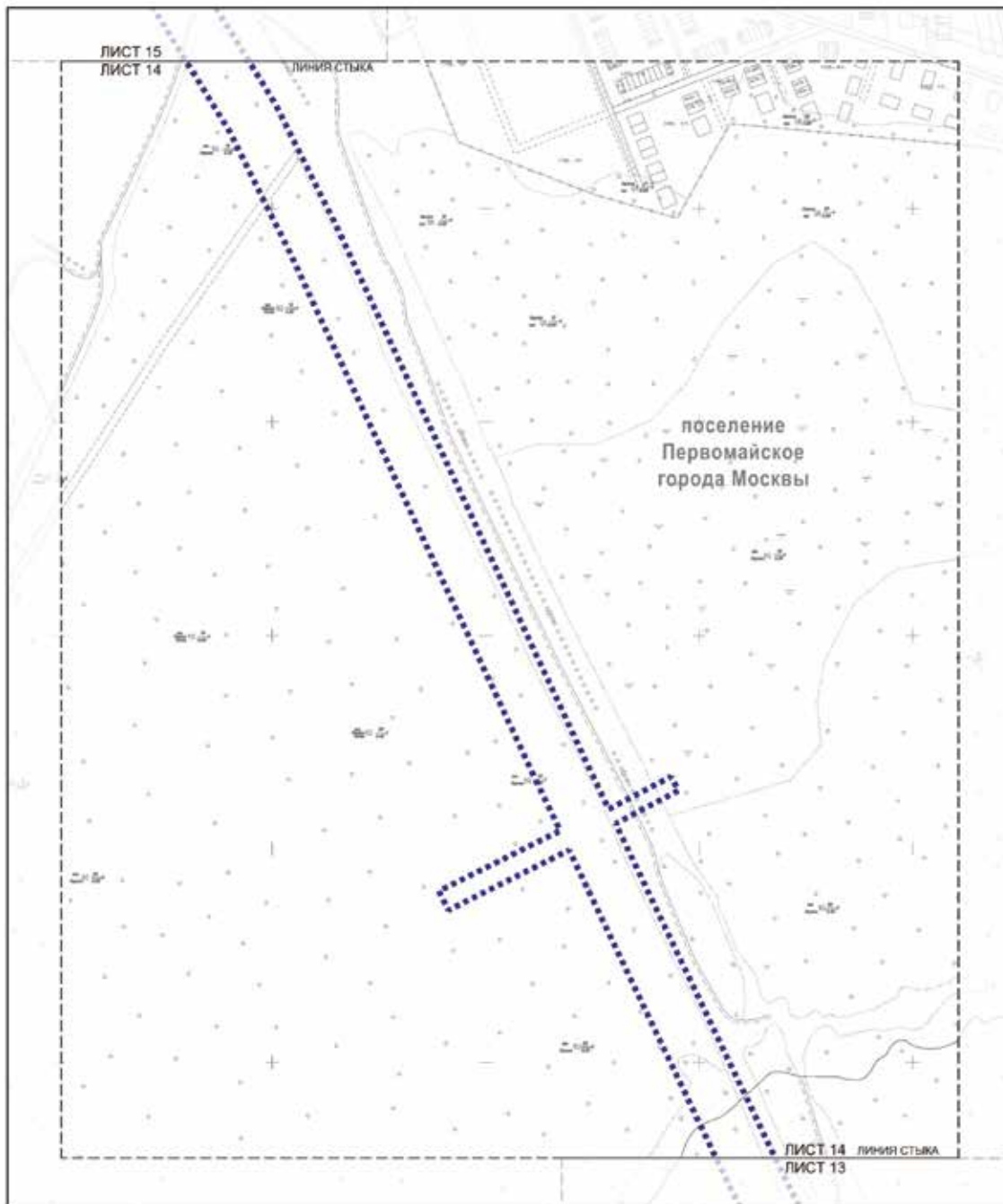
УСЛОВНЫЕ ОБОЗНАЧЕНИЯ

Границы:
■■■■■■ подготовка проекта планировки территории



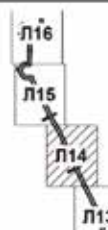
Разработано в масштабе 1:2000
поселение Первомайское города Москвы

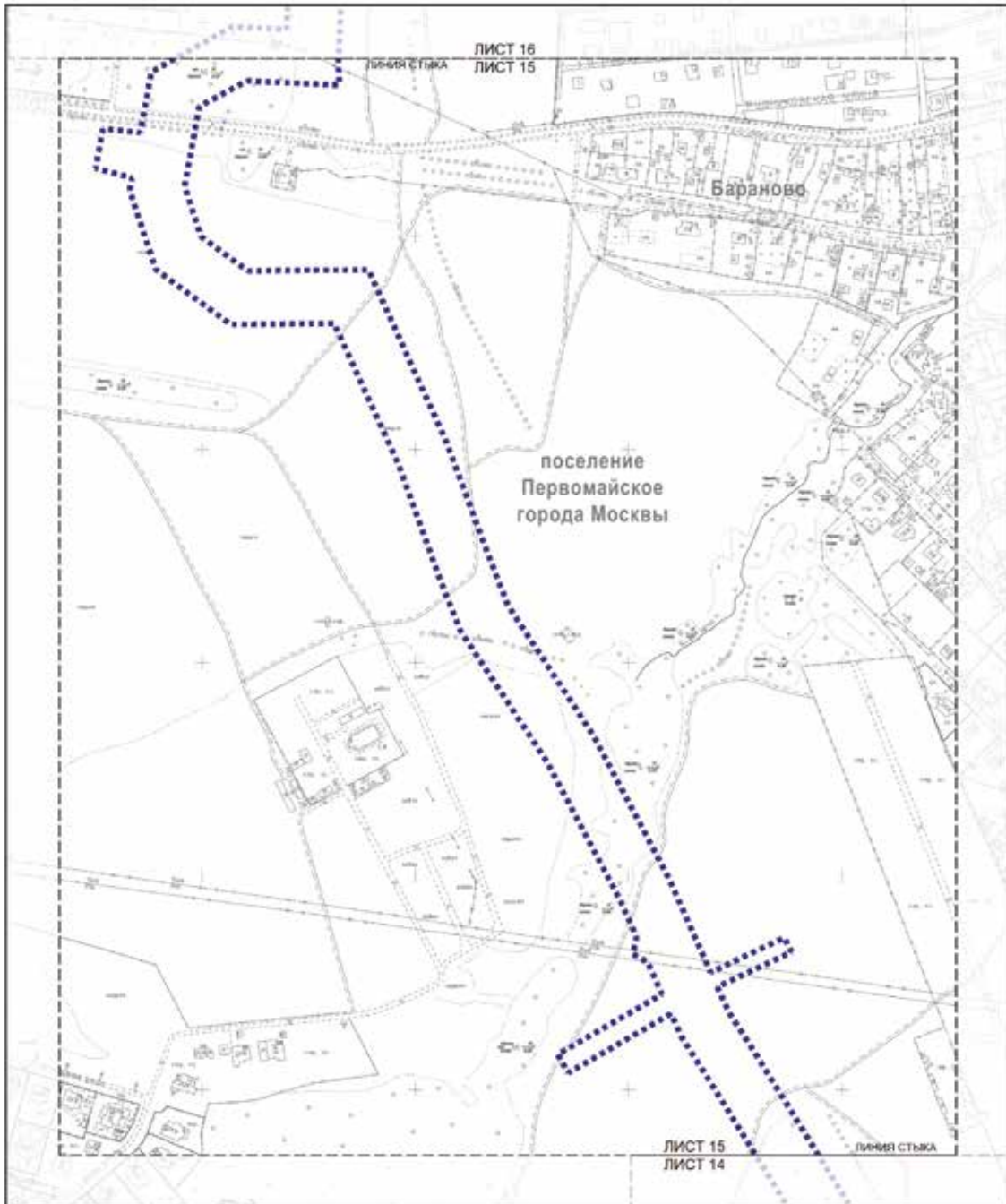
Лист 14 из 16



УСЛОВНЫЕ ОБОЗНАЧЕНИЯ

Границы:
■■■■■■ подготовка проекта планировки территории





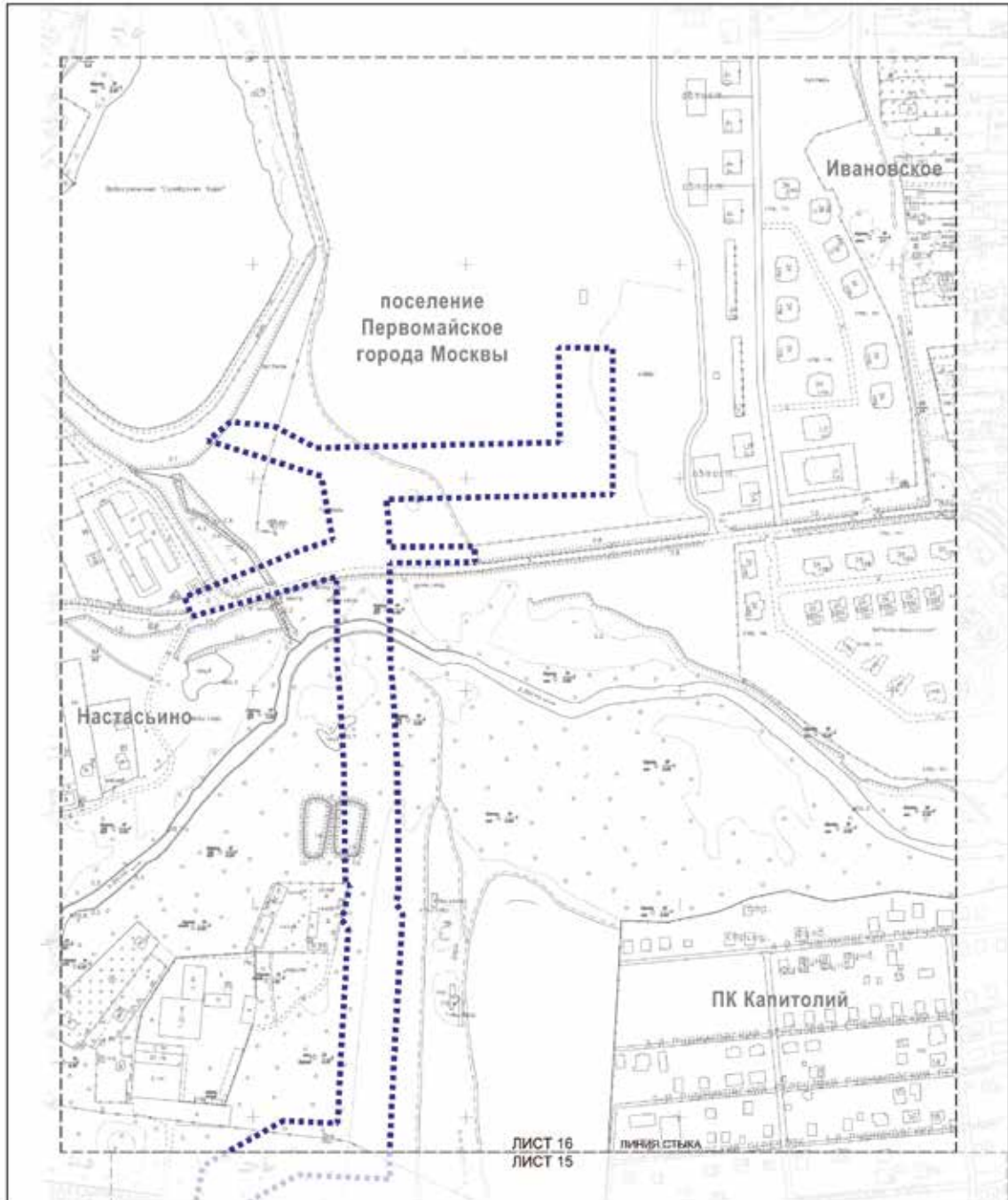
УСЛОВНЫЕ ОБОЗНАЧЕНИЯ

Границы:
■■■■■■■■ подготовка проекта планировки территории



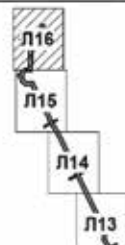
Разработано в масштабе 1:2000
поселение Первомайское города Москвы

Лист 16 из 16



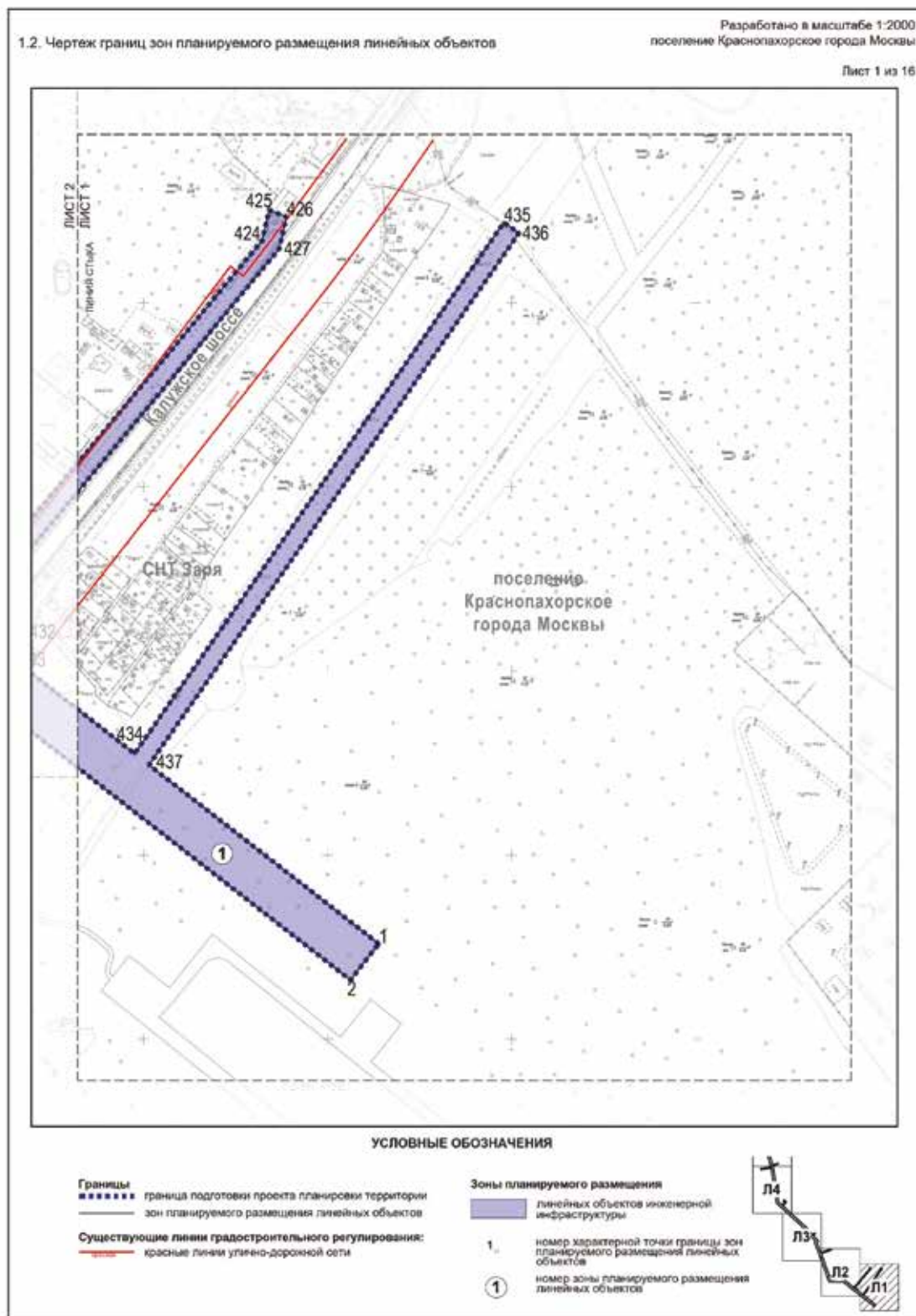
УСЛОВНЫЕ ОБОЗНАЧЕНИЯ

Границы:
 ■■■■■■■■ подготовки проекта планировки территории



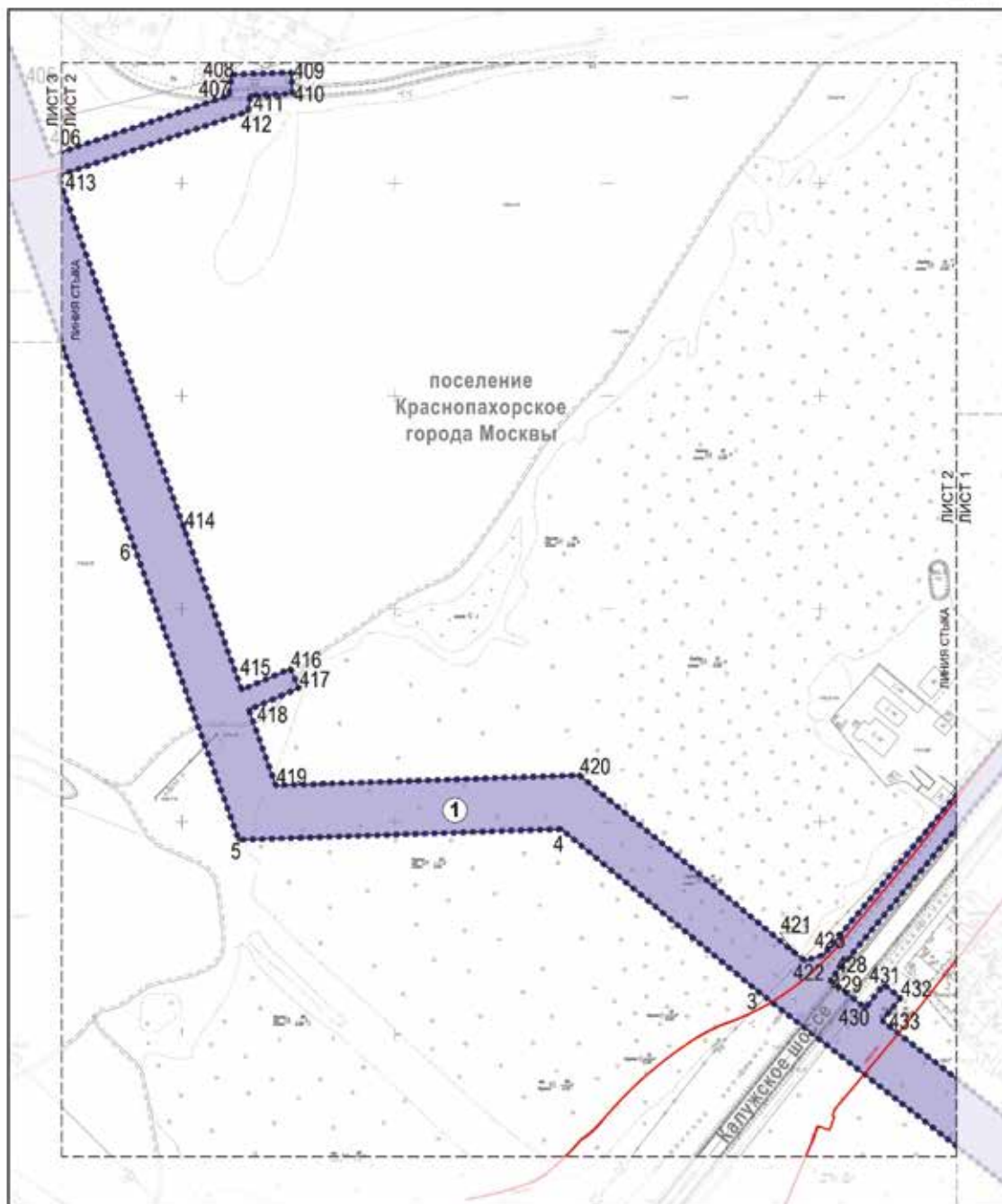
1.1.2. Перечень координат характерных точек красных линий

Перечень координат характерных точек красных линий не приводится в связи с отсутствием устанавливаемых, отменяемых красных линий.



Разработано в масштабе 1:2000
поселение Краснопахорское города Москвы

Лист 2 из 16



УСЛОВНЫЕ ОБОЗНАЧЕНИЯ

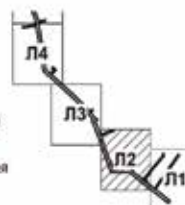
Границы

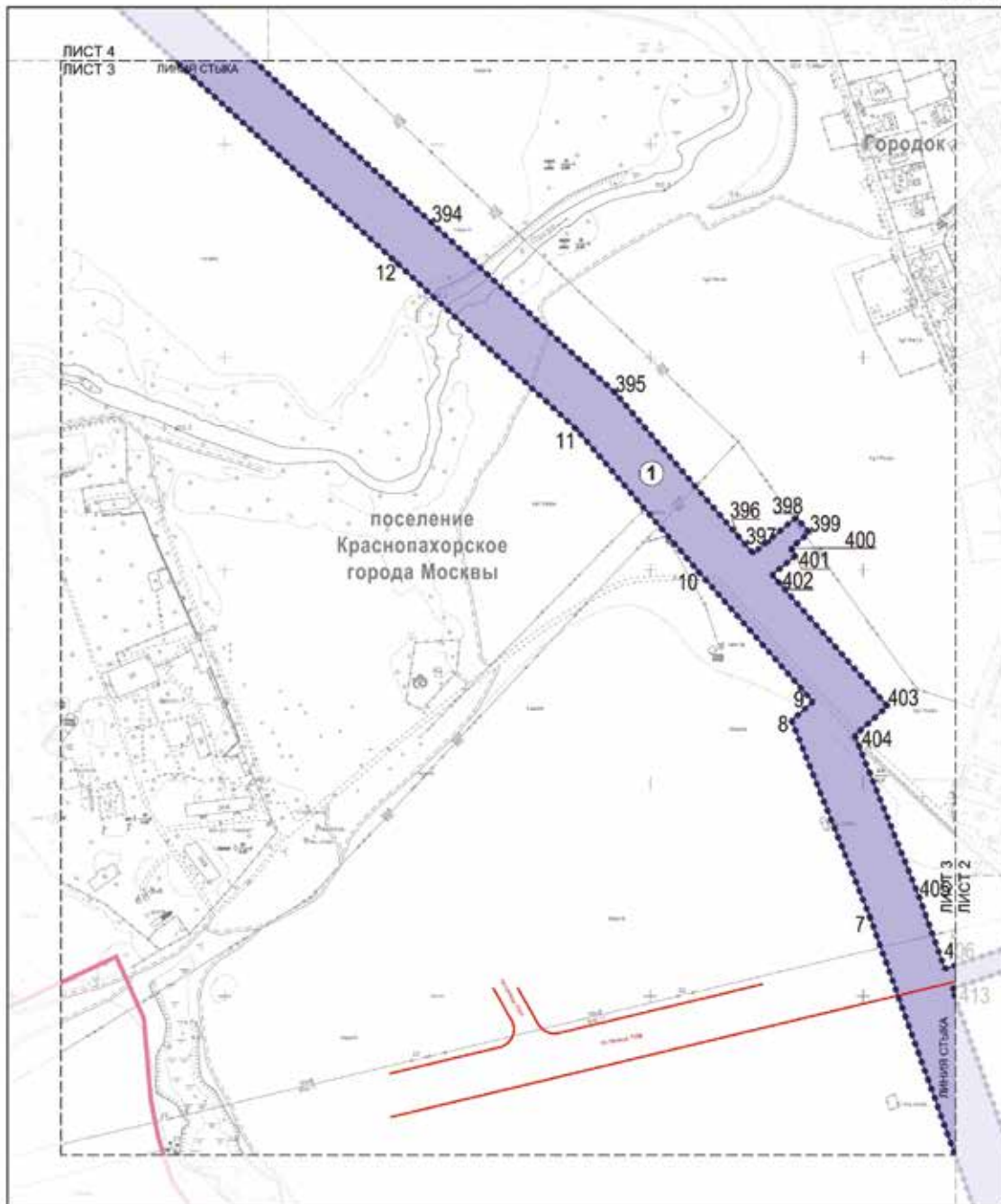
- граница подготовки проекта планировки территории
- зон планируемого размещения линейных объектов

Существующие линии градостроительного регулирования:
— красные линии улично-дорожной сети

Зоны планируемого размещения

- линейных объектов инженерной инфраструктуры
- 1 — номер характерной точки границы зон планируемого размещения линейных объектов
- ① — номер зоны планируемого размещения линейных объектов

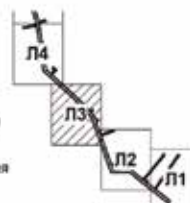




УСЛОВНЫЕ ОБОЗНАЧЕНИЯ

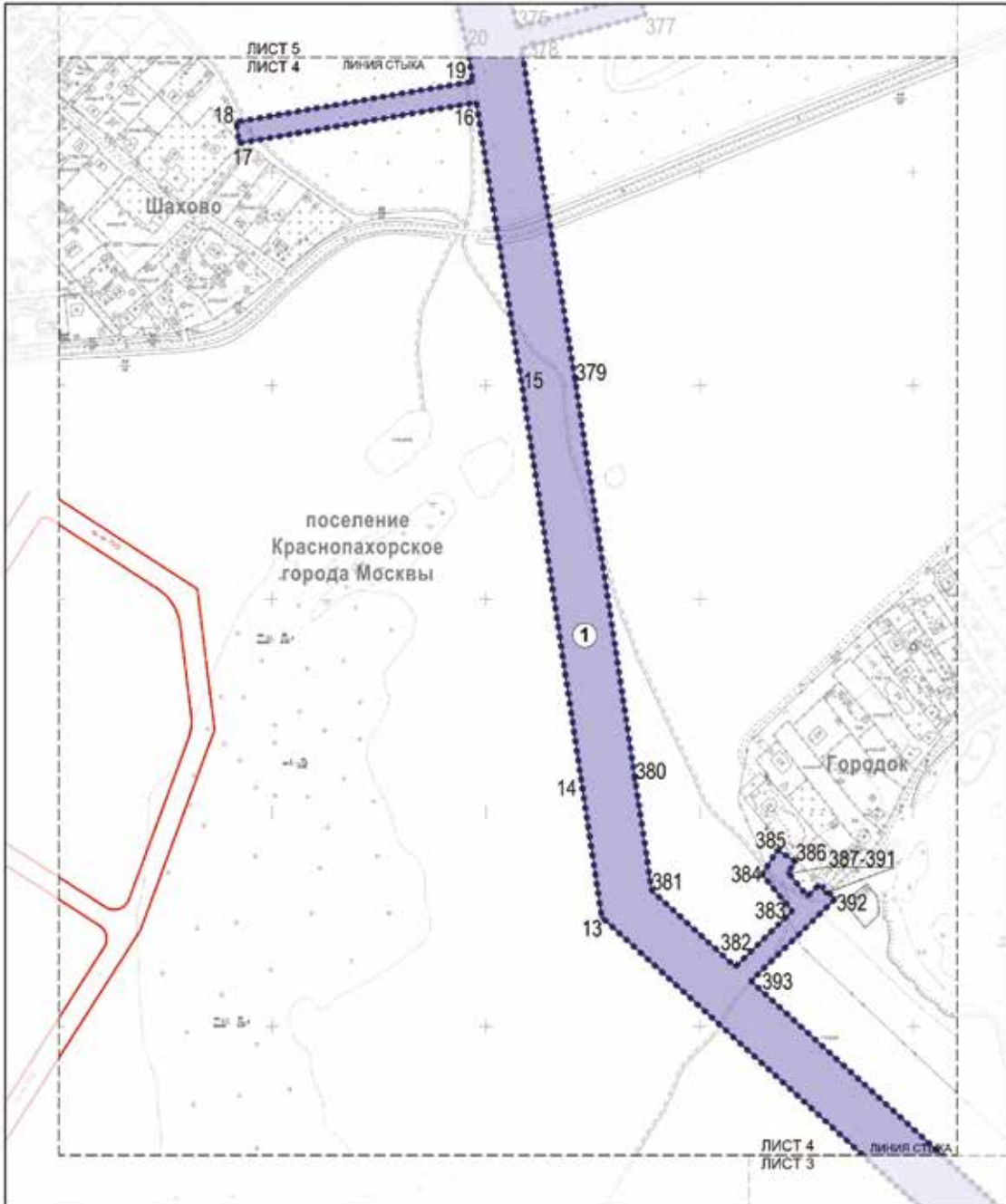
- Границы**
- граница подготовки проекта планировки территории
 - границы районов города Москвы
 - зон планируемого размещения линейных объектов
- Существующие линии градостроительного регулирования:**
- красные линии улично-дорожной сети

- Зоны планируемого размещения**
- линейных объектов инженерной инфраструктуры
1. номер характерной точки границы зон планируемого размещения линейных объектов
- ① номер зоны планируемого размещения линейных объектов



Разработано в масштабе 1:2000
поселение Краснопахорское города Москвы

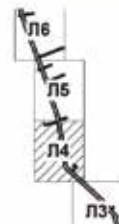
Лист 4 из 16

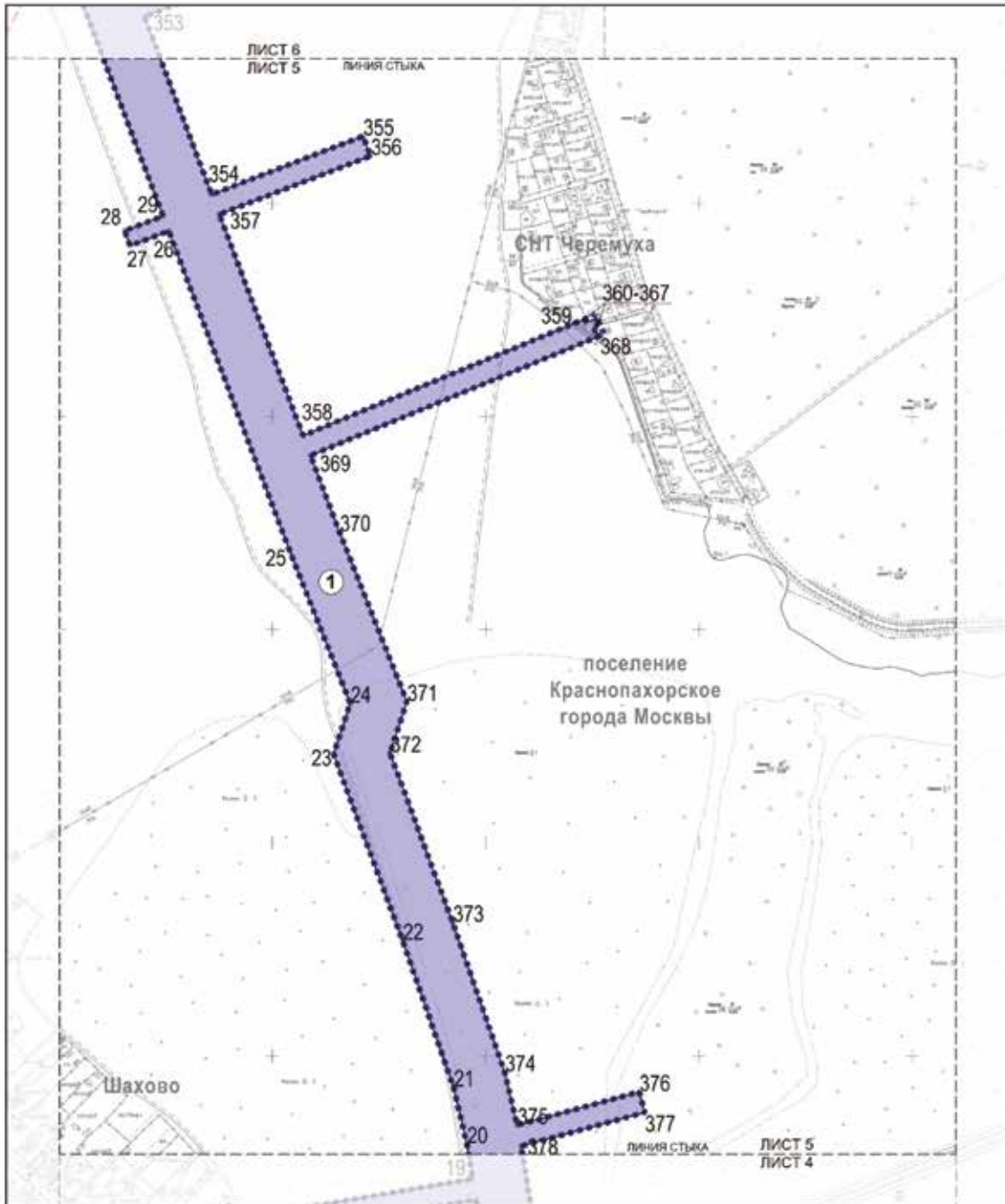


УСЛОВНЫЕ ОБОЗНАЧЕНИЯ

- Границы**
- граница подготовки проекта планировки территории
 - зон планируемого размещения линейных объектов
- Существующие линии градостроительного регулирования:**
- красные линии улично-дорожной сети

- Зоны планируемого размещения**
- линейных объектов инженерной инфраструктуры
1. номер характерной точки границы зон планируемого размещения линейных объектов
- ① номер зоны планируемого размещения линейных объектов

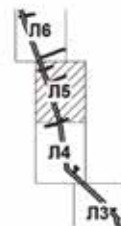




УСЛОВНЫЕ ОБОЗНАЧЕНИЯ

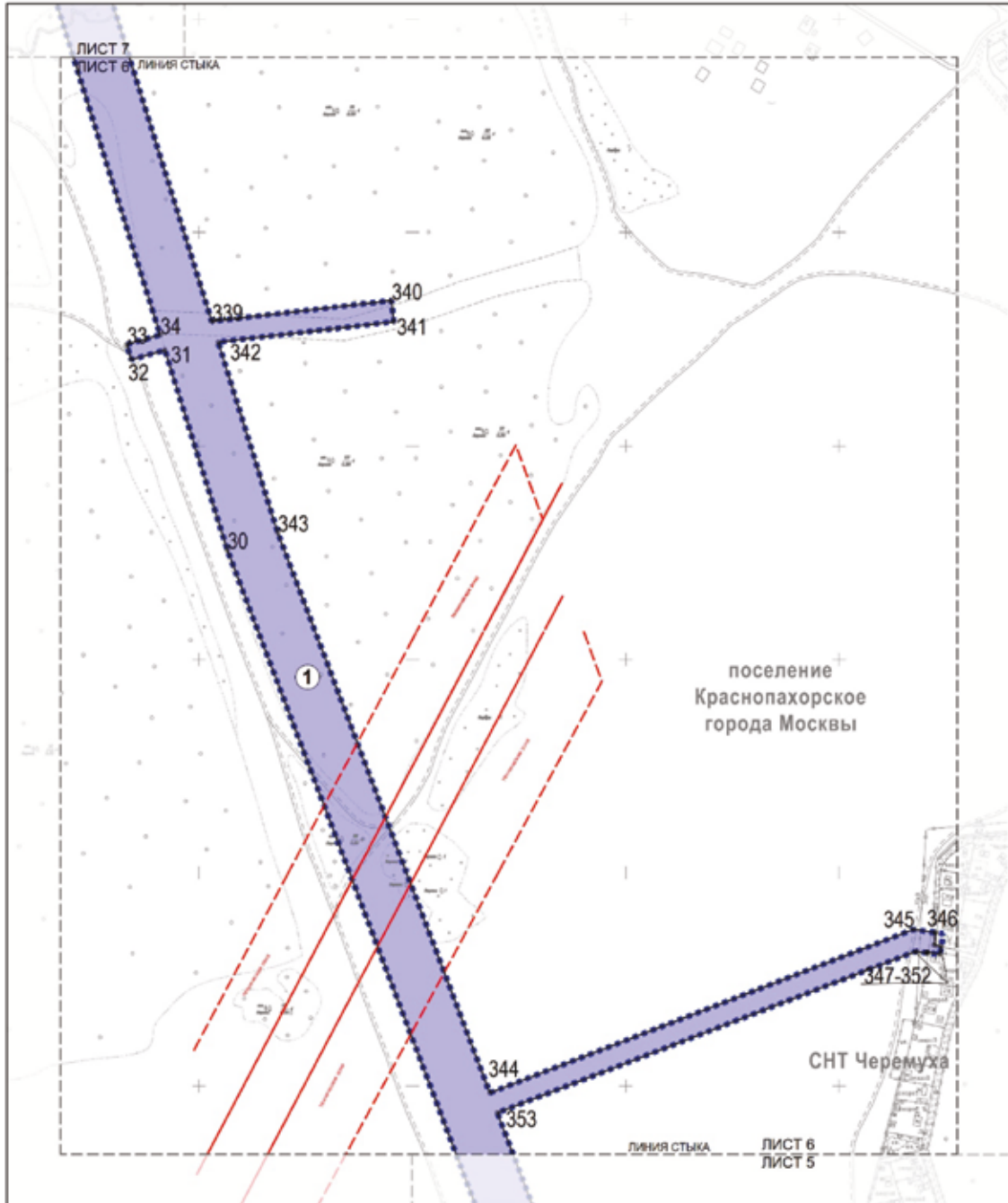
Границы
 - - - - - граница подготовки проекта планировки территории
 ——— граница зон планируемого размещения линейных объектов

Зоны планируемого размещения
 [Purple shaded area] линейных объектов инженерной инфраструктуры
 1. номер характерной точки границы зон планируемого размещения линейных объектов
 ① номер зоны планируемого размещения линейных объектов



Разработано в масштабе 1:2000
поселение Краснопахорское города Москвы

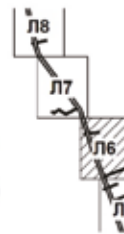
Лист 6 из 16



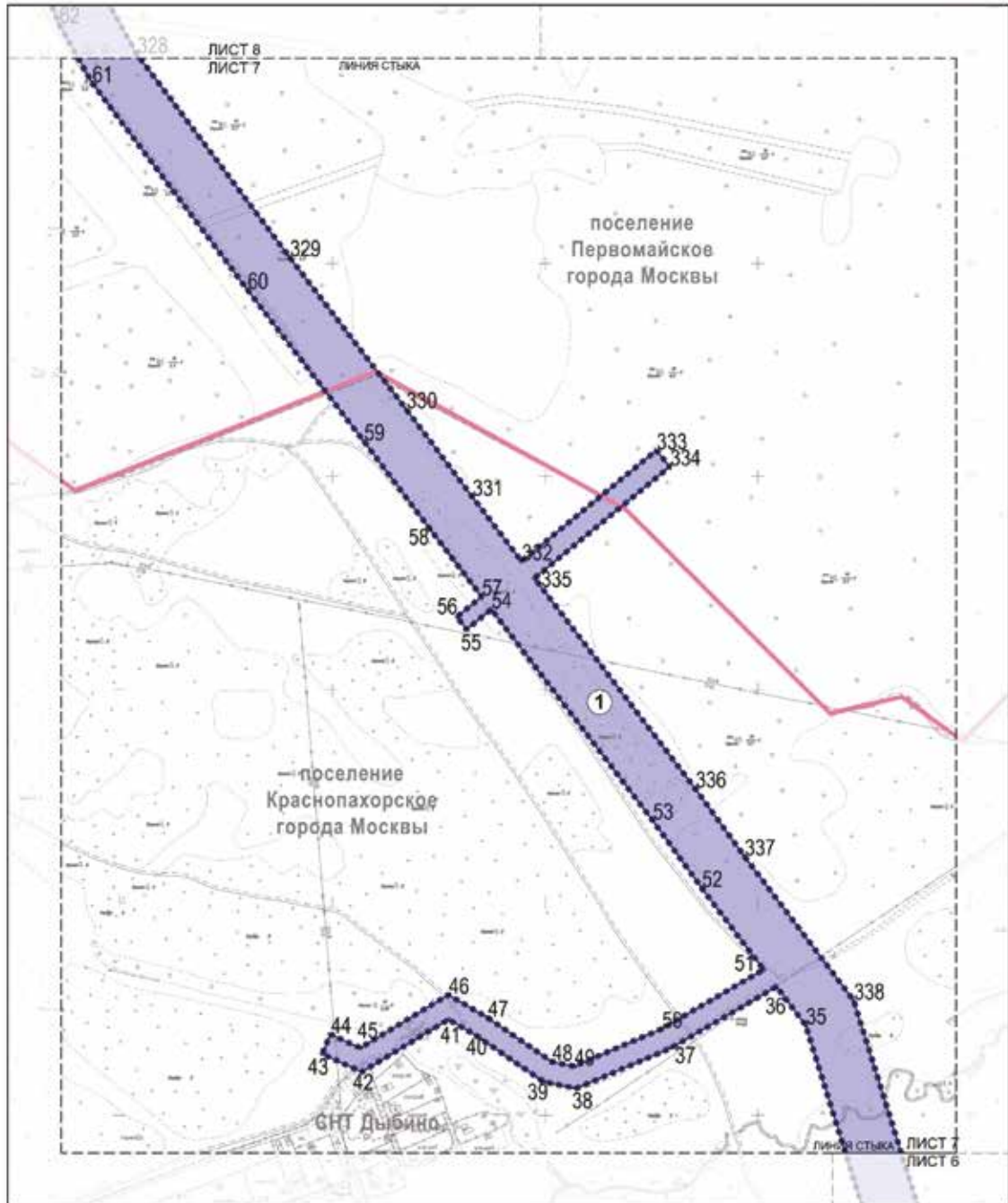
УСЛОВНЫЕ ОБОЗНАЧЕНИЯ

- Границы**
- граница подготовки проекта планировки территории
 - граница зон планируемого размещения линейных объектов
- Существующие линии градостроительного регулирования:**
- красные линии улично-дорожной сети
 - границы технических зон инженерных коммуникаций и сооружений

- Зоны планируемого размещения**
- линейных объектов инженерной инфраструктуры
1. номер характерной точки границы зон планируемого размещения линейных объектов
- ① номер зоны планируемого размещения линейных объектов



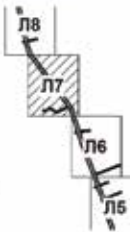
Разработано в масштабе 1:2000
 поселение Краснопахорское города Москвы
 поселение Первомайское города Москвы
 Лист 7 из 16



УСЛОВНЫЕ ОБОЗНАЧЕНИЯ

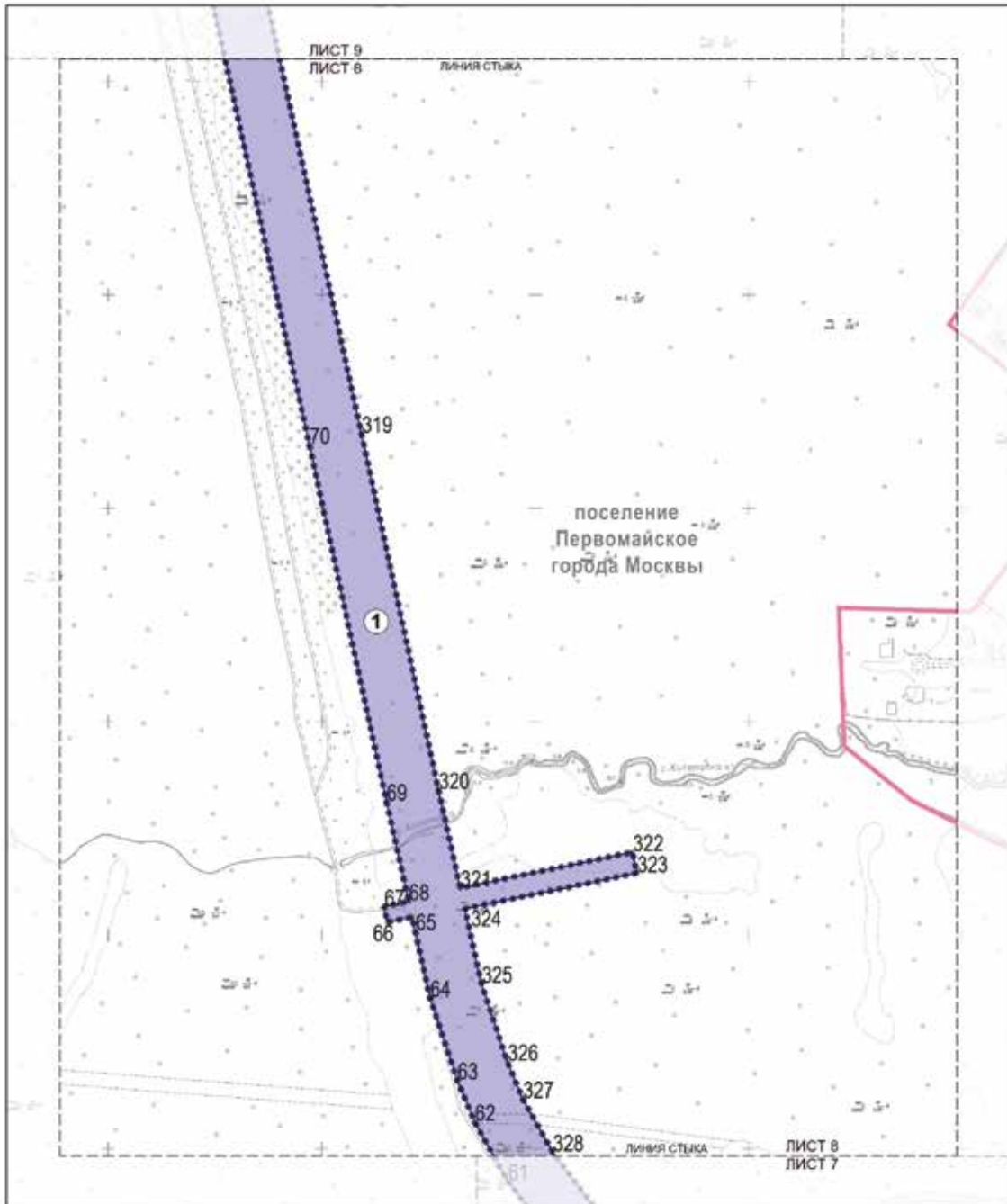
- Границы**
- граница подготовки проекта планировки территории
 - границы районов города Москвы
 - зон планируемого размещения линейных объектов

- Зоны планируемого размещения**
- линейных объектов инженерной инфраструктуры
 - 1. номер характерной точки границы зон планируемого размещения линейных объектов
 - ① номер зон планируемого размещения линейных объектов



Разработано в масштабе 1:2000
поселение Первомайское города Москвы

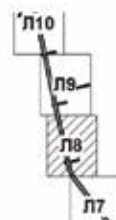
Лист 8 из 16

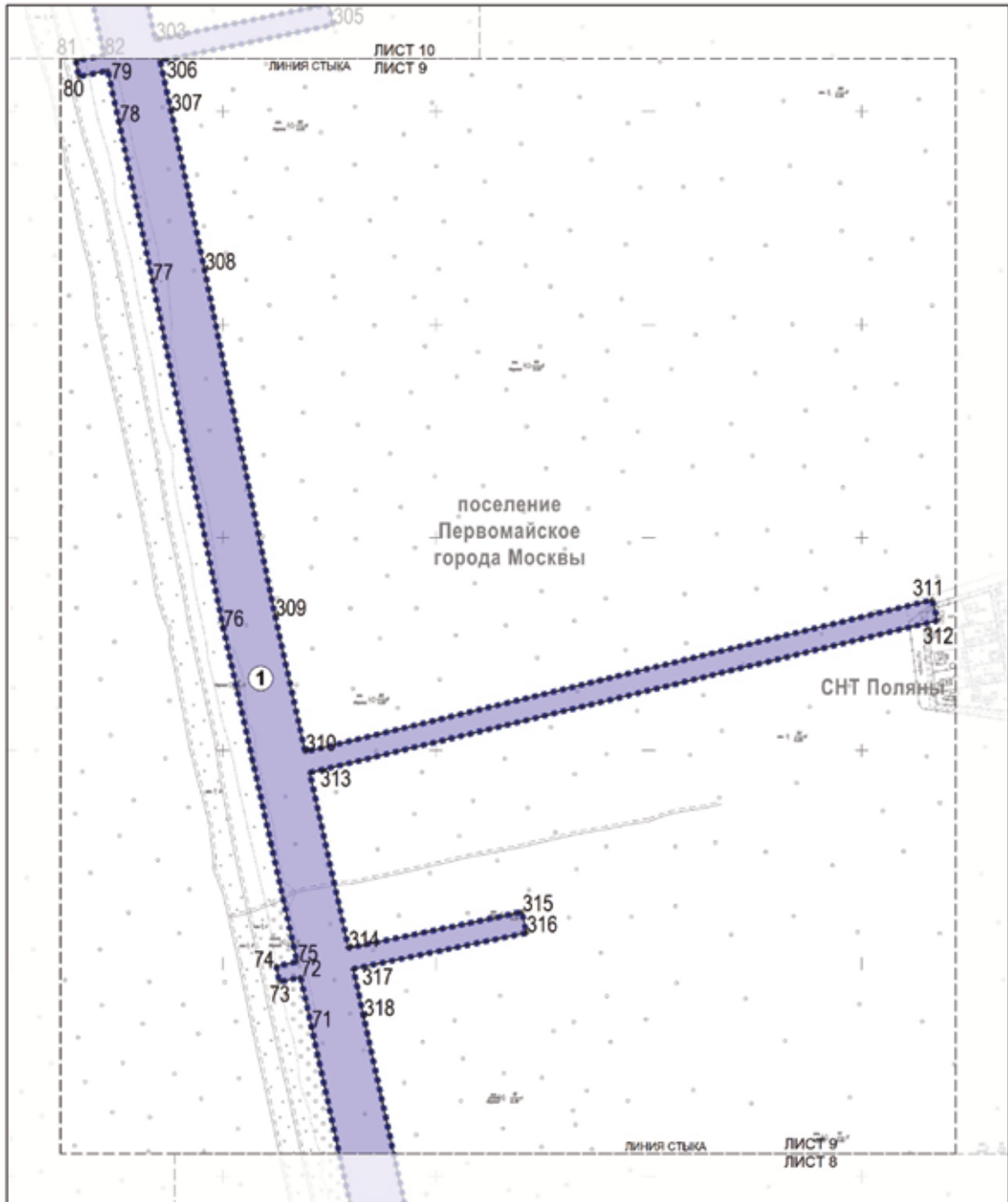


УСЛОВНЫЕ ОБОЗНАЧЕНИЯ

Границы
 - - - - - граница подготовки проекта планировки территории
 - - - - - границы районов города Москвы
 - - - - - зон планируемого размещения линейных объектов


Зоны планируемого размещения
 - - - - - линейных объектов инженерной инфраструктуры
 1 - номер характерной точки границы зон планируемого размещения линейных объектов
 ① - номер зоны планируемого размещения линейных объектов



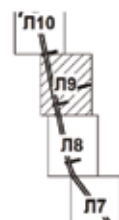


УСЛОВНЫЕ ОБОЗНАЧЕНИЯ

Границы
 - - - - - граница подготовки проекта планировки территории
 ——— граница зон планируемого размещения линейных объектов

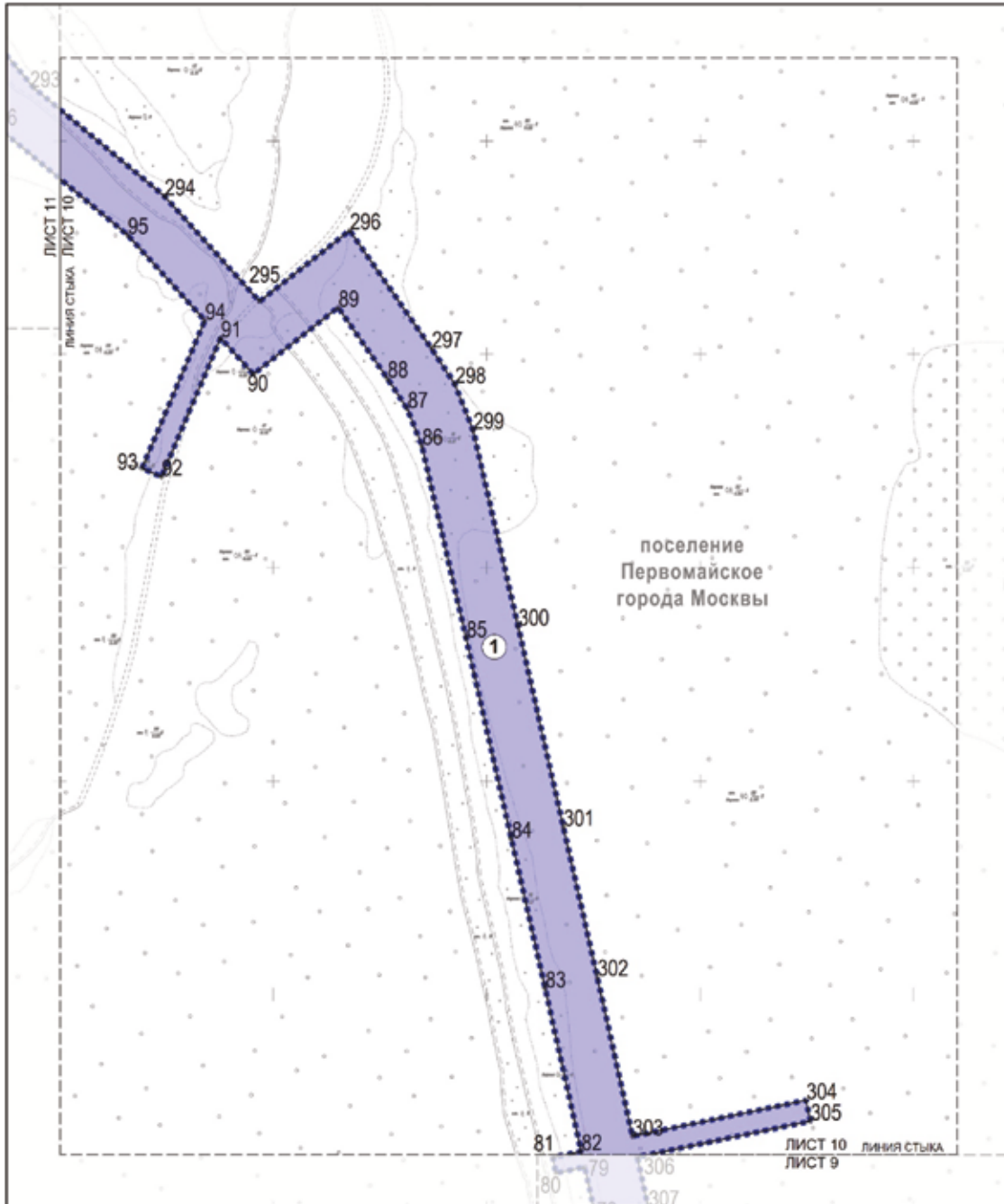
Зоны планируемого размещения
 линейных объектов инженерной инфраструктуры

1. номер характерной точки границы зон планируемого размещения линейных объектов
 ① номер зоны планируемого размещения линейных объектов



Разработано в масштабе 1:2000
поселение Первомайское города Москвы

Лист 10 из 16



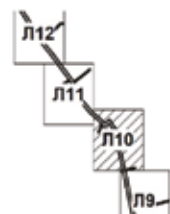
УСЛОВНЫЕ ОБОЗНАЧЕНИЯ

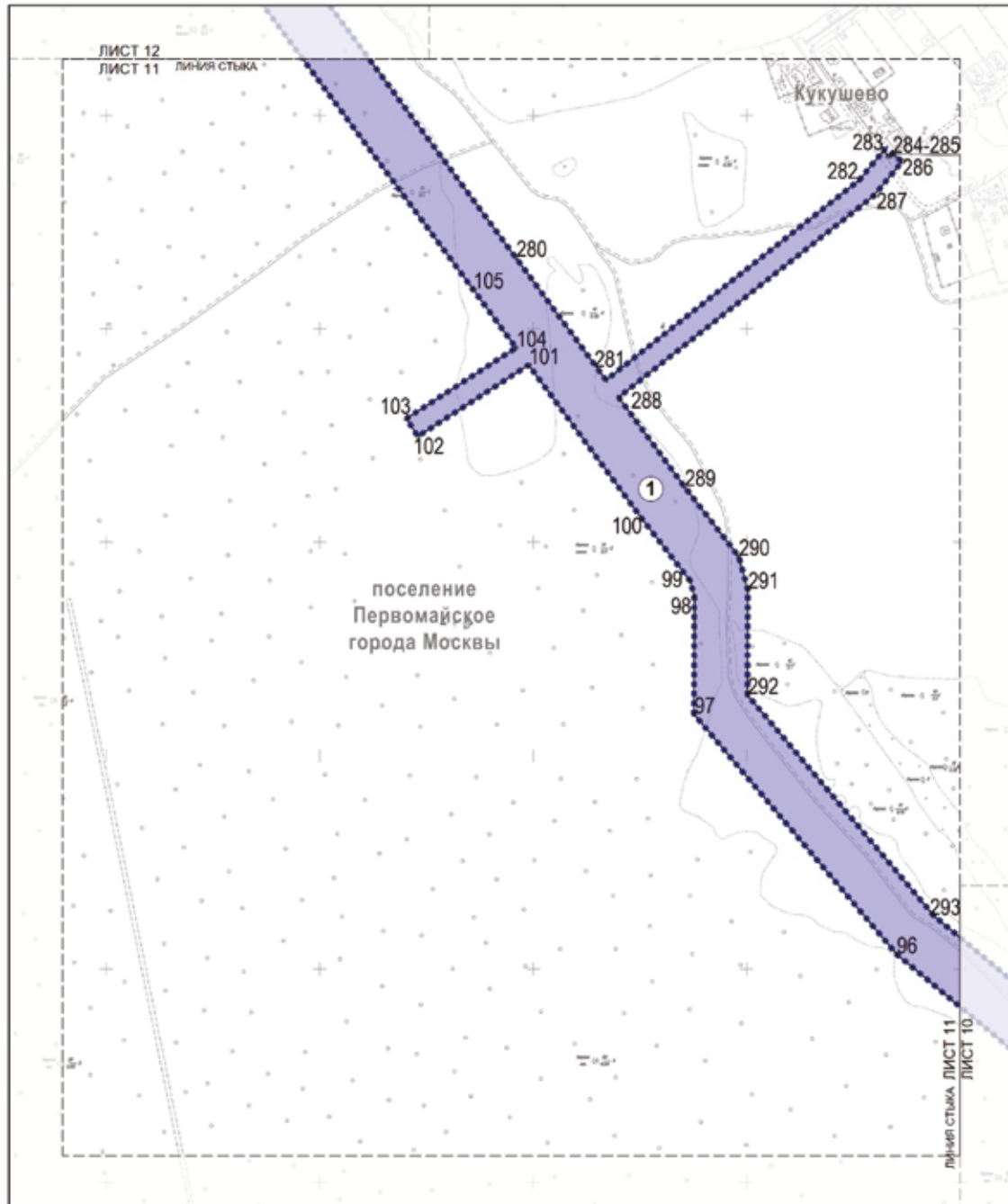
Границы

- граница подготовки проекта планировки территории
- граница зон планируемого размещения линейных объектов

Зоны планируемого размещения

- линейных объектов инженерной инфраструктуры
- 1. номер характерной точки границы зон планируемого размещения линейных объектов
- ① номер зоны планируемого размещения линейных объектов





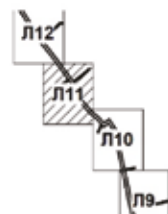
УСЛОВНЫЕ ОБОЗНАЧЕНИЯ

Границы

- граница подготовки проекта планировки территории
- граница зон планируемого размещения линейных объектов

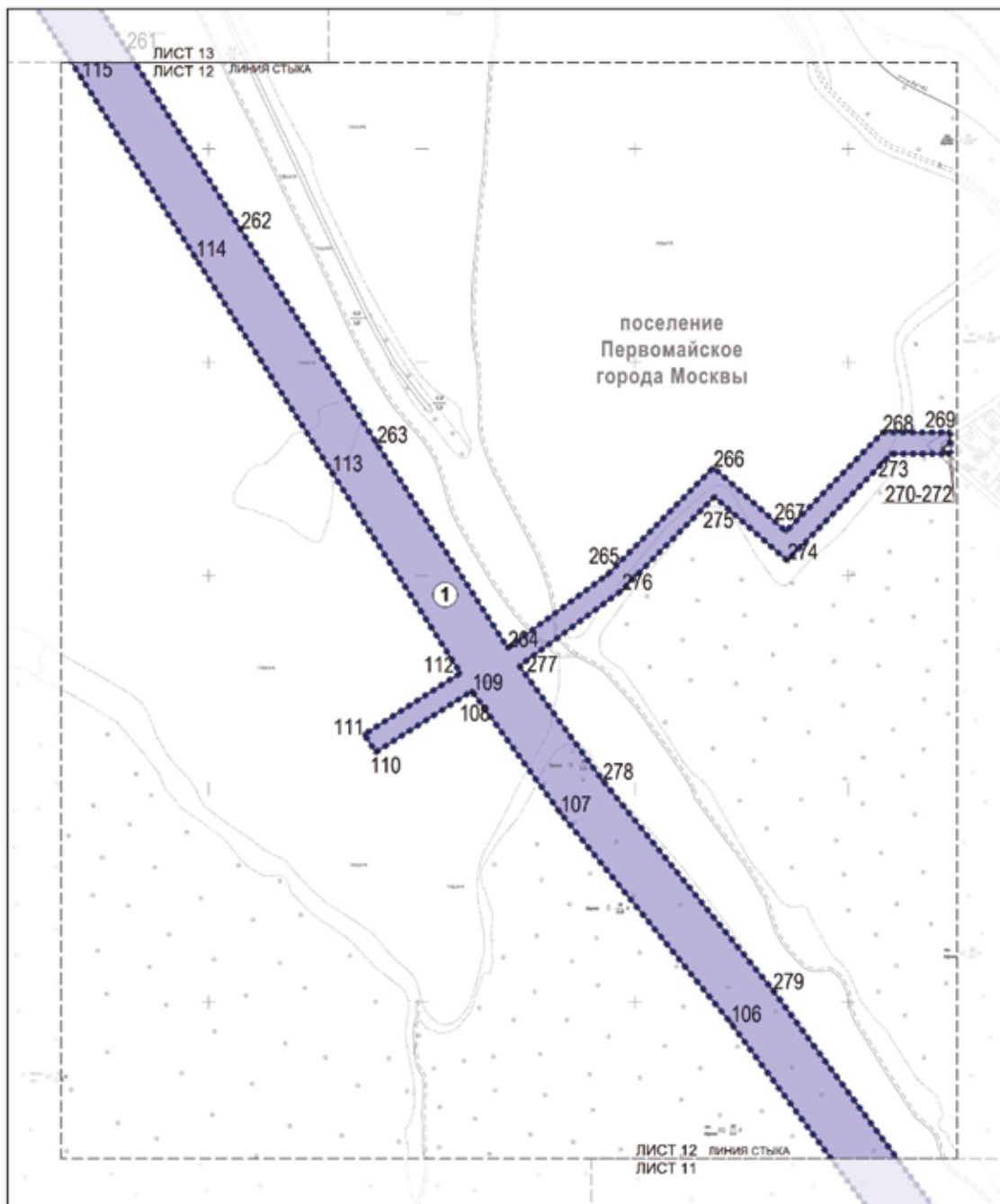
Зоны планируемого размещения

- линейных объектов инженерной инфраструктуры
- 1. номер характерной точки границы зон планируемого размещения линейных объектов
- ① номер зоны планируемого размещения линейных объектов



Разработано в масштабе 1:2000
поселение Первомайское города Москвы

Лист 12 из 16



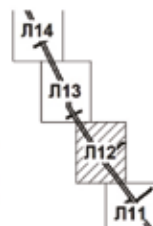
УСЛОВНЫЕ ОБОЗНАЧЕНИЯ

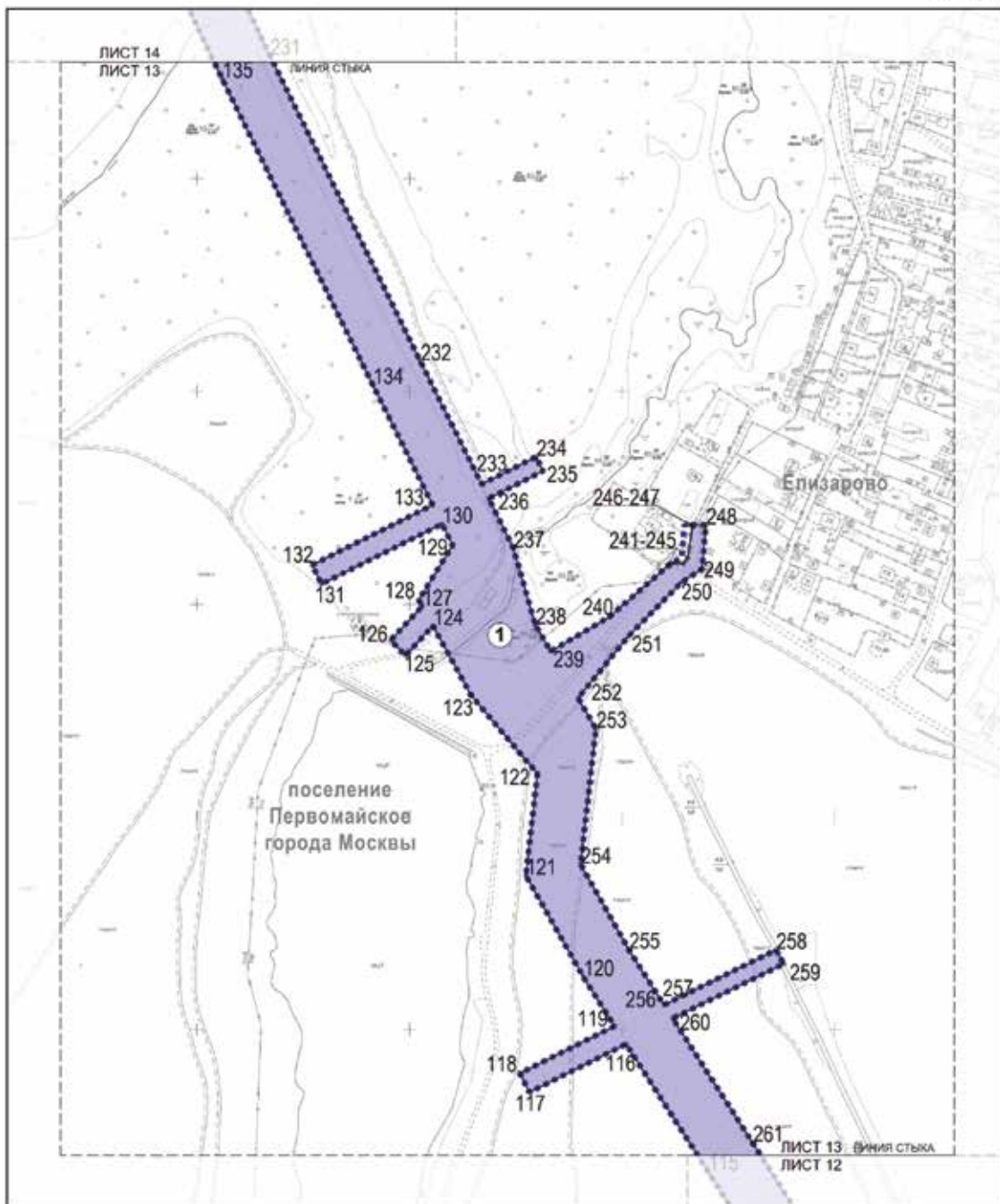
Границы

- граница подготовки проекта планировки территории
- граница зон планируемого размещения линейных объектов

Зоны планируемого размещения

- линейных объектов инженерной инфраструктуры
- 1. номер характерной точки границы зон планируемого размещения линейных объектов
- ① номер зоны планируемого размещения линейных объектов





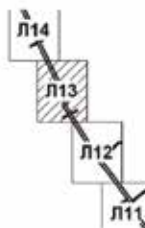
УСЛОВНЫЕ ОБОЗНАЧЕНИЯ

Границы

- граница подготовки проекта планировки территории
- граница зон планируемого размещения линейных объектов

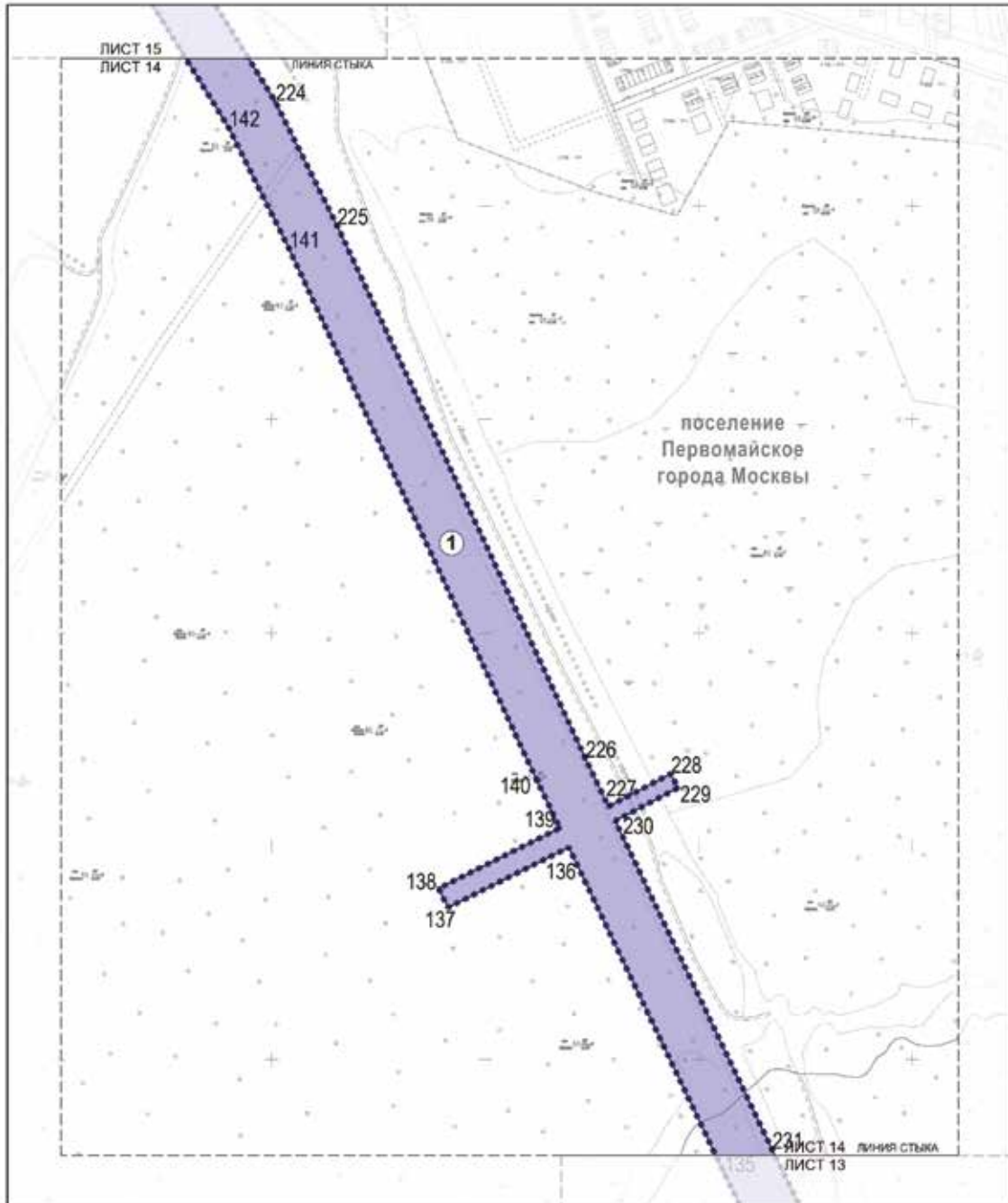
Зоны планируемого размещения

- линейных объектов инженерной инфраструктуры
- 1. номер характерной точки границы зон планируемого размещения линейных объектов
- ① номер зоны планируемого размещения линейных объектов







Разработано в масштабе 1:2000
поселение Первомайское города Москвы

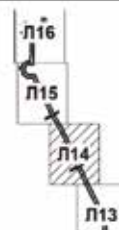
Лист 14 из 16

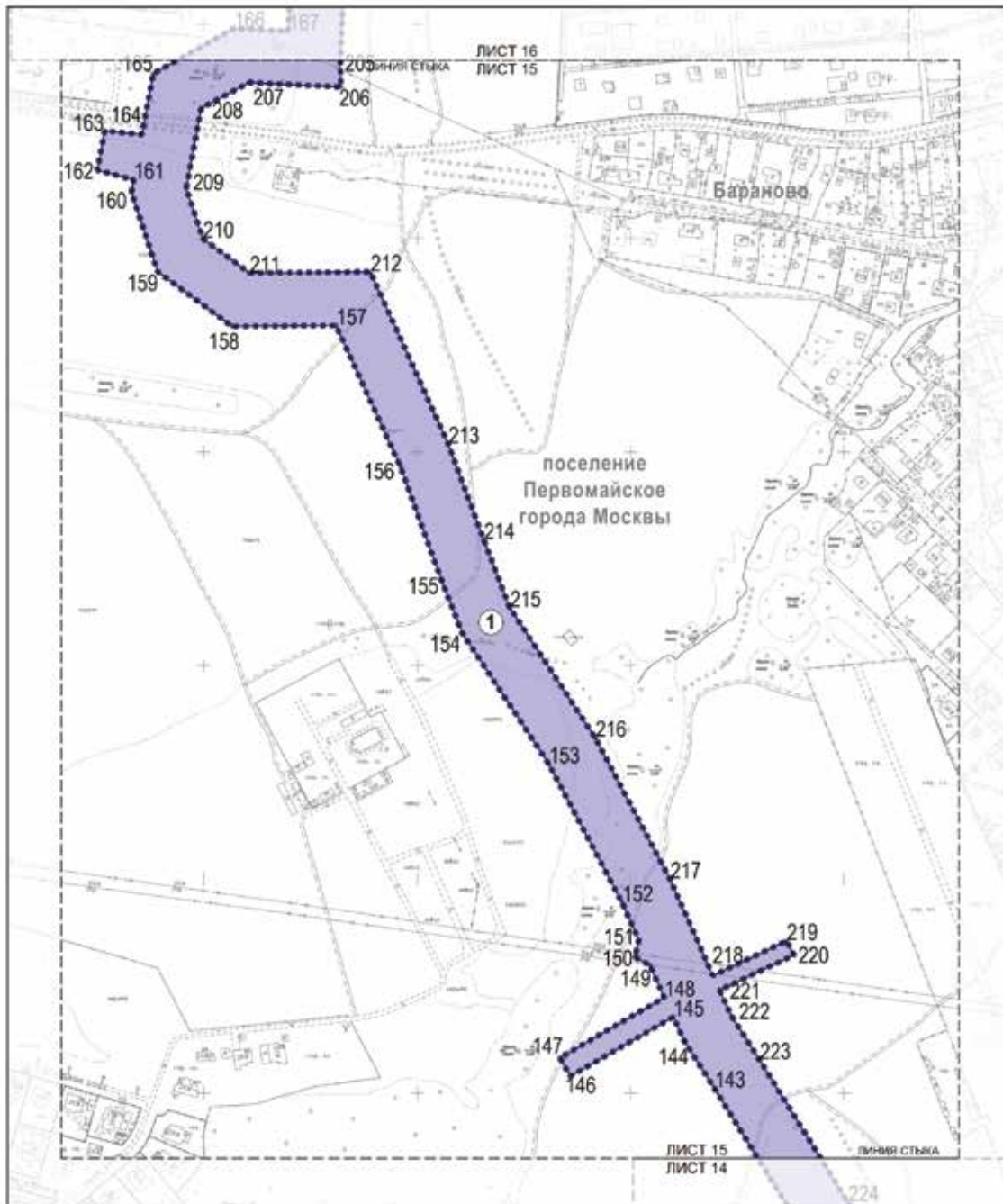


УСЛОВНЫЕ ОБОЗНАЧЕНИЯ

Границы
 граница подготовки проекта планировки территории
 зон планируемого размещения линейных объектов

Зоны планируемого размещения
 линейных объектов инженерной инфраструктуры
 1. номер характерной точки границы зон планируемого размещения линейных объектов
 номер зоны планируемого размещения линейных объектов





УСЛОВНЫЕ ОБОЗНАЧЕНИЯ

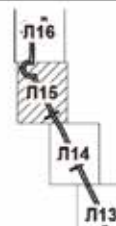
Границы

- граница подготовки проекта планировки территории
- зон планируемого размещения линейных объектов

Зоны планируемого размещения

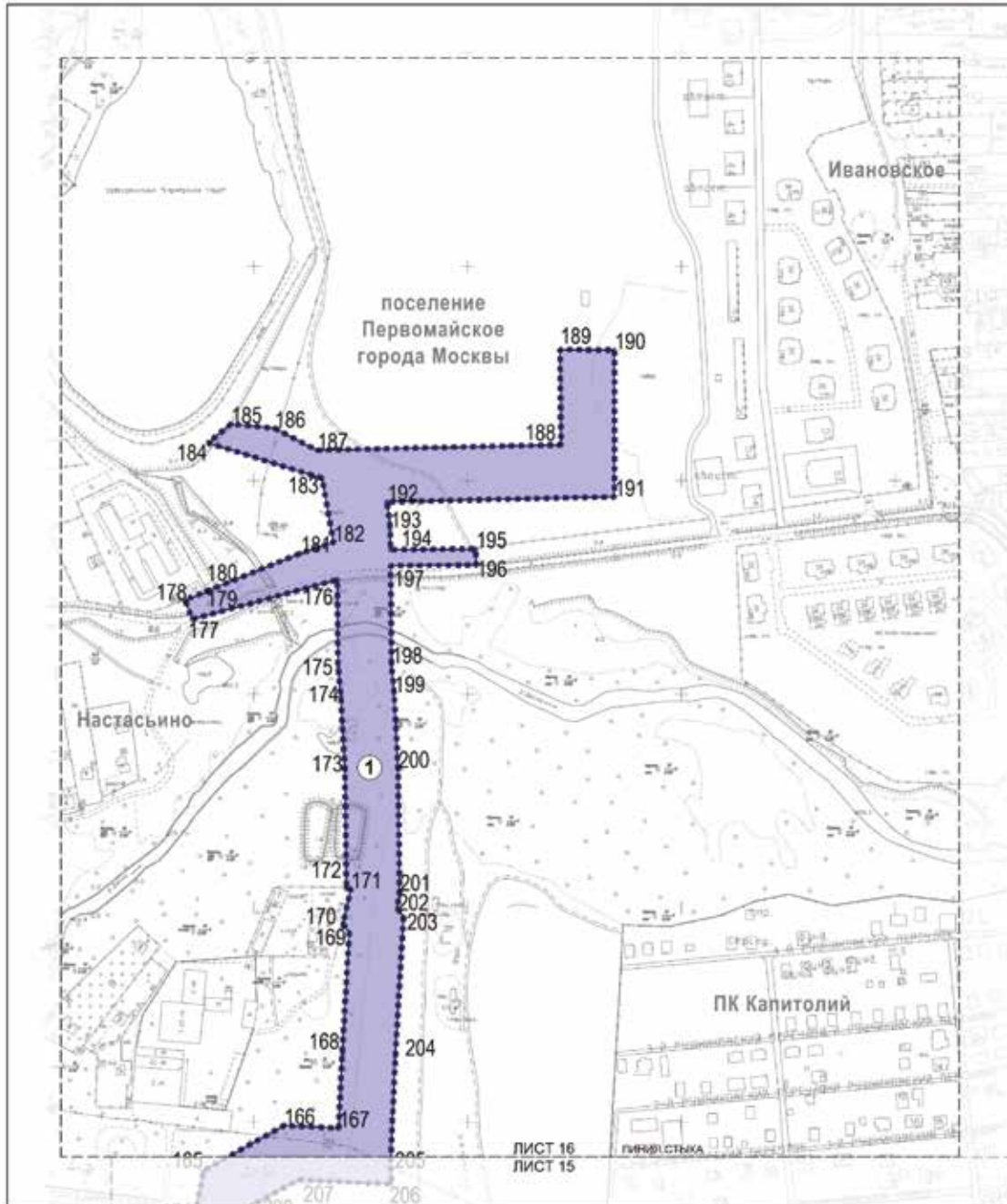
- линейных объектов инженерной инфраструктуры

- 1. номер характерной точки границы зон планируемого размещения линейных объектов
- ① номер зоны планируемого размещения линейных объектов



Разработано в масштабе 1:2000
поселение Первомайское города Москвы

Лист 16 из 16



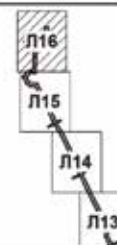
УСЛОВНЫЕ ОБОЗНАЧЕНИЯ

Границы
 - - - - - граница подготовки проекта планировки территории
 — — — — — зон планируемого размещения линейных объектов

Зоны планируемого размещения

■ линейных объектов инженерной инфраструктуры

- 1 номер характерной точки границы зон планируемого размещения линейных объектов
 ① номер зоны планируемого размещения линейных объектов



1.3. Чертеж границ зон планируемого размещения линейных объектов, подлежащих реконструкции в связи с изменением их местоположения

Чертеж границ зон планируемого размещения линейных объектов, подлежащих реконструкции в связи с изменением их местоположения, не приводится в связи с отсутствием изменений данных границ.

2. Положение о размещении линейных объектов

2.1. Наименование, основные характеристики (категория, протяженность, проектная мощность, пропускная способность, грузонапряженность, интенсивность движения) и назначение планируемых для размещения линейных объектов, а также линейных объектов, подлежащих реконструкции в связи с изменением их местоположения

Проект планировки территории линейного объекта – газопровод высокого давления на участке: газораспределительная станция «Ново-Никольская» – садовое некоммерческое товарищество «Дубрава» – деревня Малыгино – деревня Романцево подготовлен в соответствии с Законом города Москвы от 5 мая 2010 г. № 17 «О Генеральном плане города Москвы», на основании распоряжения Москомархитектуры от 23 июня 2023 г. № 1221 «О подготовке проекта планировки территории линейного объекта – газопровод высокого давления на участке ГРС «Ново-Никольская» – СНТ Дубрава – деревня Малыгино – деревня Романцево».

Территория в границах подготовки проекта планировки расположена в границах поселения Первомайское и поселения Краснопахорское города Москвы.

Площадь проектируемой территории составляет 105,66 га.

Проектом планировки территории линейного объекта предусматривается:

- строительство газопровода высокого давления $P \leq 1,2$ Мпа диаметром 1000 мм протяженностью 17,93 км;
- прокладка электрокабеля протяженностью 20,43 км.

Проектируемый газопровод высокого давления трассируется от места врезки в газопровод высокого давления, проектируемый в составе проекта планировки территории, утвержденного постановлением Правительства Москвы от 21 сентября 2021 г. № 1487-ПП «Об утверждении проекта планировки территории линейного объекта – строительство сети газоснабжения высокого давления: деревня Коротыгино – деревня Романцево – деревня Новомихайловское – деревня Красная Пахра – поселок подсобного хозяйства Минзаг – газорегуляторный пункт «Красная Пахра», в северо-западном направлении до точки подключения к реконструируемой газораспределительной станции «Ново-Никольская».

Прокладка газопровода предусмотрена по территориям общего пользования и нежилым территориям.

Мероприятия по инженерному обеспечению территории (в том числе по перекладке, переустройству и реконструкции существующих сетей с сохранением обеспечения потребителей) и параметры инженерных коммуникаций уточняются на последующих стадиях проектирования в соответствии с техническими условиями эксплуатирующихся организаций.

Проектом планировки территории предусмотрены мероприятия по обеспечению сохранности и эксплуатационной надежности существующих инженерных коммуникаций, которые попадают в зону проведения работ и не подлежат переустройству. Мероприятия по сохранению и реконструкции существующих инженерных коммуникаций с разработкой специальных мероприятий определяются на следующих этапах проектирования.

Общий объем работ по перекладке, переустройству инженерных коммуникаций уточняется на последующих стадиях проектирования.

На дальнейших стадиях проектирования при невозможности выполнения нормативных требований актуального перечня национальных стандартов и сводов правил требуется разработка специальных технических условий.

Реализация планировочных решений потребует введения ограничений по использованию участков землепользователей, в границах которых проходит газопровод высокого давления.

Освобождение территории от существующих объектов капитального строительства в целях реализации планировочных решений не требуется.

Проектом планировки территории предусмотрено благоустройство территории после завершения строительно-монтажных работ с восстановлением почвенно-растительного слоя.

Основные планировочные характеристики проекта планировки территории линейного объекта

№ п/п	Перечень основных планировочных характеристик	Содержание планировочных характеристик
1	2	3
1	Основание подготовки проекта планировки территории	<p>1. Закон города Москвы от 5 мая 2010 г. № 17 «О Генеральном плане города Москвы».</p> <p>2. Распоряжение Москомархитектуры от 23 июня 2023 г. № 1221 «О подготовке проекта планировки территории линейного объекта – газопровод высокого давления на участке ГРС «Ново-Никольская» – СНТ Дубрава – деревня Малыгино – деревня Романцево»</p>
2	Перечень проектов планировки территории, выполненных на прилегающую территорию	<p>1. Распоряжение Федерального дорожного агентства от 18 мая 2020 г. № 1508-р «Об утверждении документации по планировке территории объекта «Устранение «узких» мест на основных направлениях транспортных коридоров в Московской агломерации. А-113 строящаяся Центральная кольцевая автомобильная дорога (Московская область). Реконструкция Калужского шоссе в зоне пересечения с А-113 Центральной кольцевой автомобильной дорогой Московской области пускового комплекса № 1, 1-ой очереди строительства, транспортной развязки № 32».</p> <p>2. Постановление Правительства Москвы от 11 ноября 2014 г. № 647-ПП «Об утверждении проекта планировки территории линейного объекта участка улично-дорожной сети – участка автодороги А-101 Москва – Малоярославец – Рославль с 20 км до 49 км (Калужское шоссе), II и III этапы».</p> <p>3. Постановление Правительства Москвы от 13 октября 2017 г. № 766-ПП «Об утверждении проекта планировки территории линейного объекта участка улично-дорожной сети – магистральная улица «Мамыри – автомобильная дорога Солнцево – Бутово – Видное – Пенино – Шарапово».</p> <p>4. Постановление Правительства Москвы от 18 декабря 2019 г. № 1774-ПП «Об утверждении проекта планировки территории линейного объекта – газопровод от деревни Постниково до деревни Анкудиново и поселка Первомайское поселения Первомайское города Москвы».</p> <p>5. Постановление Правительства Москвы от 20 декабря 2019 г. № 1787-ПП «Об утверждении проекта планировки части территории поселений Первомайское, Краснопахорское, Михайлово-Ярцевское города Москвы».</p> <p>6. Постановление Правительства Москвы от 26 декабря 2019 г. № 1854-ПП «Об утверждении проекта планировки части территории поселений Краснопахорское, Щаповское города Москвы».</p> <p>7. Постановление Правительства Москвы от 25 декабря 2020 г. № 2394-ПП «Об утверждении проекта планировки территории линейного объекта – улично-дорожная сеть для транспортного обслуживания инфекционного корпуса, расположенного вблизи деревни Голохвастово поселения Вороновское города Москвы».</p>

		8. Постановление Правительства Москвы от 24 августа 2021 г. № 1318-ПП «Об утверждении проекта планировки территории линейного объекта – строительство газопровода высокого, среднего давления на участке от деревни Новомихайловское до деревни Уварово». 9. Постановление Правительства Москвы от 21 сентября 2021 г. № 1487-ПП «Об утверждении проекта планировки территории линейного объекта – строительство сети газоснабжения высокого давления: деревня Коротыгино – деревня Романцево – деревня Новомихайловское — деревня Красная Пахра – поселок подсобного хозяйства Минзаг – газорегуляторный пункт «Красная Пахра»
3	Вид работ	Строительство
4	Планировочные показатели линейного объекта:	
4.1	Общая длина трассы газопровода	17930 м
4.2	Общая длина электрокабелей	20430 м
5	Изменение границ особо охраняемой зеленой территории	Не требуется
6	Ограничения использования земельных участков, иные обременения в существующих границах участков землепользователей	Требуются (чертеж межевания территории)

2.2. Перечень субъектов Российской Федерации, перечень муниципальных районов, городских округов в составе субъектов Российской Федерации, перечень поселений, населенных пунктов, внутригородских территорий городов федерального значения, на территориях которых устанавливаются зоны планируемого размещения линейных объектов

Зона планируемого размещения линейного объекта расположена в границах поселений Первомайское и Краснопахорское города Москвы.

2.3. Перечень координат характерных точек границ зон планируемого размещения линейных объектов

№ точки	Координаты точки (система координат, используемая для ведения Единого государственного реестра недвижимости (МСК-77))	
	X	Y
1	2	3
1	-29296.4941	-15344.3092
2	-29335.8861	-15375.1034
3	-28960.78	-15856.8941
4	-28806.9162	-16043.404
5	-28817.1539	-16346.3075
6	-28541.8663	-16444.4968
7	-28124.8034	-16593.8136
8	-27941.1432	-16667.0251
9	-27923.3911	-16647.113
10	-27800.5833	-16755.1957
11	-27667.8535	-16869.0098
12	-27510.2341	-17039.2331
13	-27097.7994	-17491.7667
14	-26976.4683	-17509.9009
15	-26603.4454	-17565.8432
16	-26335.0302	-17609.31
17	-26373.0933	-17831.1065
18	-26353.2925	-17833.9707
19	-26315.2761	-17612.4465
20	-26282.622	-17617.7969
21	-26229.2343	-17630.3708
22	-26091.7723	-17678.1229
23	-25916.7459	-17742.8476
24	-25869.1973	-17727.1704
25	-25726.6219	-17783.8202
26	-25426.1818	-17897.4252
27	-25439.8988	-17933.5781
28	-25425.8991	-17938.9644
29	-25412.1514	-17902.7305
30	-24697.3831	-18173.52
31	-24510.2943	-18231.9778
32	-24519.3038	-18263.6173
33	-24504.8678	-18267.6922
34	-24495.9723	-18236.4528
35	-24115.1511	-18355.4442

№ точки	Координаты точки (система координат, используемая для ведения Единого государственного реестра недвижимости (МСК-77))	
	X	Y
1	2	3
36	-24079.1295	-18382.7641
37	-24136.6285	-18481.5897
38	-24174.6729	-18570.8094
39	-24168.3197	-18601.7069
40	-24125.0548	-18664.852
41	-24109.9225	-18690.751
42	-24159.2401	-18772.4394
43	-24142.2008	-18809.4997
44	-24123.8079	-18801.6267
45	-24136.644	-18773.7084
46	-24086.6611	-18690.9181
47	-24108.1494	-18654.1411
48	-24149.5417	-18593.729
49	-24153.8237	-18572.9041
50	-24118.7178	-18490.5755
51	-24063.0751	-18394.9403
52	-23986.4363	-18453.0654
53	-23922.9772	-18499.1291
54	-23724.7165	-18650.6387
55	-23743.73	-18673.7929
56	-23731.8818	-18683.0006
57	-23712.7909	-18659.7522
58	-23649.2648	-18708.2985
59	-23567.0305	-18770.4119
60	-23424.5616	-18879.7639
61	-23230.6657	-19025.4951
62	-23175.1444	-19056.6478
63	-23135.8542	-19072.8868
64	-23058.7319	-19098.4776
65	-22983.0473	-19115.2621
66	-22987.963	-19138.5338
67	-22973.2781	-19141.5923
68	-22968.4017	-19118.5101
69	-22874.5391	-19139.326
70	-22540.4919	-19211.5301
71	-22060.2939	-19316.5227

№ точки	Координаты точки (система координат, используемая для ведения Единого государственного реестра недвижимости (МСК-77))	
	X	Y
1	2	3
72	-22012.944	-19326.9982
73	-22017.2044	-19346.9303
74	-22002.4911	-19349.8568
75	-21998.2978	-19330.2385
76	-21684.397	-19399.6851
77	-21359.1083	-19466.0269
78	-21210.3797	-19497.3795
79	-21161.7283	-19508.1367
80	-21167.4098	-19535.1462
81	-21152.683	-19538.0044
82	-21147.0702	-19511.3777
83	-20994.3273	-19545.1503
84	-20853.8181	-19576.8861
85	-20665.8331	-19619.3054
86	-20485.698	-19660.688
87	-20451.0896	-19674.3908
88	-20422.4747	-19693.1424
89	-20356.0061	-19739.1897
90	-20418.5791	-19818.6531
91	-20384.5977	-19849.3529
92	-20514.6204	-19904.7782
93	-20506.7778	-19923.1764
94	-20368.2472	-19864.1244
95	-20287.9101	-19936.7035
96	-20186.0641	-20059.4708
97	-19961.468	-20249.1492
98	-19851.0112	-20248.82
99	-19836.1886	-20252.9354
100	-19778.3632	-20297.918
101	-19634.0209	-20404.1701
102	-19701.0084	-20507.9976
103	-19684.2026	-20518.8404
104	-19617.8836	-20416.0489
105	-19563.1349	-20456.3501
106	-19219.3922	-20710.2952
107	-19022.3709	-20870.2125
108	-18910.6518	-20951.403
109	-18908.1899	-20952.9796

№ точки	Координаты точки (система координат, используемая для ведения Единого государственного реестра недвижимости (МСК-77))	
	X	Y
1	2	3
110	-18965.6707	-21043.3129
111	-18948.7971	-21054.0499
112	-18891.3476	-20963.7657
113	-18702.891	-21084.4574
114	-18501.8675	-21212.3077
115	-18333.309	-21319.2649
116	-18213.65	-21396.3078
117	-18258.9365	-21487.2107
118	-18241.0349	-21496.1289
119	-18196.7272	-21407.1907
120	-18150.4799	-21436.5053
121	-18055.1208	-21490.5931
122	-17959.4514	-21479.6309
123	-17886.0377	-21541.8321
124	-17820.4792	-21577.8808
125	-17848.3592	-21603.8441
126	-17833.956	-21617.7604
127	-17802.0274	-21588.0269
128	-17796.0273	-21591.3261
129	-17744.7283	-21559.377
130	-17724.6272	-21569.3802
131	-17781.0665	-21682.6701
132	-17763.165	-21691.5884
133	-17706.7214	-21578.2899
134	-17593.8214	-21634.5135
135	-17306.0757	-21776.1772
136	-17001.17	-21921.6427
137	-17057.5393	-22034.7922
138	-17039.6378	-22043.7104
139	-16983.0057	-21930.0336
140	-16938.7824	-21951.4068
141	-16440.2559	-22183.7599
142	-16326.7729	-22240.3008
143	-16195.6195	-22321.691
144	-16152.2901	-22349.3468
145	-16128.983	-22360.2742
146	-16184.3163	-22456.5127
147	-16166.9778	-22466.4816

№ точки	Координаты точки (система координат, используемая для ведения Единого государственного реестра недвижимости (МСК-77))	
	X	Y
1	2	3
148	-16110.719	-22368.6334
149	-16080.5531	-22382.0288
150	-16072.7561	-22396.2472
151	-16057.1576	-22392.4178
152	-16021.7765	-22408.1291
153	-15892.1487	-22476.7481
154	-15769.6825	-22557.6672
155	-15720.6869	-22577.0317
156	-15613.5964	-22615.7607
157	-15481.688	-22675.9608
158	-15482.5207	-22773.152
159	-15431.1656	-22843.1237
160	-15356.7731	-22867.6596
161	-15345.1523	-22865.5163
162	-15336.259	-22899.4757
163	-15299.2456	-22892.6454
164	-15302.7349	-22857.6929
165	-15245.8409	-22847.1995
166	-15203.5099	-22771.6206
167	-15205.9234	-22720.6303
168	-15136.395	-22717.4149
169	-15023.1414	-22710.7215
170	-15014.932	-22716.6491
171	-14982.59	-22709.12
172	-14981.9755	-22713.4885
173	-14871.3338	-22714.7492
174	-14802.5959	-22718.6094
175	-14774.4961	-22721.106
176	-14692.8026	-22721.8665
177	-14729.8485	-22857.6064
178	-14712.0088	-22864.4097
179	-14704.4109	-22843.4803
180	-14703.5378	-22843.9543
181	-14668.185	-22756.495
182	-14658.0786	-22725.3314
183	-14598.0302	-22736.1189
184	-14564.859	-22842.685
185	-14547.1551	-22821.411

№ точки	Координаты точки (система координат, используемая для ведения Единого государственного реестра недвижимости (МСК-77))	
	X	Y
1	2	3
186	-14551.2281	-22780.6074
187	-14571.7469	-22740.8405
188	-14566.5438	-22512.4444
189	-14477.6506	-22513.2939
190	-14477.8852	-22462.4444
191	-14615.4177	-22462.4444
192	-14620.0564	-22675.1748
193	-14645.0732	-22672.3087
194	-14664.7508	-22672.0982
195	-14664.1193	-22592.2721
196	-14679.1153	-22591.6826
197	-14679.75	-22671.9378
198	-14772.047	-22671.1267
199	-14798.9806	-22668.7336
200	-14869.6463	-22664.7651
201	-14984.847	-22663.4525
202	-15000.4552	-22665.4303
203	-15008.3113	-22659.7578
204	-15139.025	-22667.4831
205	-15235.6012	-22671.9493
206	-15258.3135	-22671.3171
207	-15254.2393	-22757.3917
208	-15278.2217	-22802.3306
209	-15353.2222	-22816.1815
210	-15400.3184	-22800.6483
211	-15432.3802	-22756.964
212	-15431.4112	-22643.8717
213	-15592.3864	-22570.8733
214	-15682.2824	-22537.616
215	-15745.751	-22513.2328
216	-15867.5629	-22433.1894
217	-15999.9082	-22363.1319
218	-16090.1783	-22323.0466
219	-16057.6357	-22254.102
220	-16070.9061	-22247.0771
221	-16103.8366	-22316.8413
222	-16128.1256	-22305.4535
223	-16168.9857	-22279.3739

№ точки	Координаты точки (система координат, используемая для ведения Единого государственного реестра недвижимости (МСК-77))	
	X	Y
1	2	3
224	-16302.3891	-22196.5874
225	-16418.5423	-22138.716
226	-16917.456	-21906.1825
227	-16962.826	-21884.5372
228	-16932.194	-21826.2481
229	-16945.4322	-21819.1937
230	-16976.3731	-21878.0741
231	-17284.2677	-21731.1827
232	-17571.6362	-21589.7047
233	-17687.1816	-21532.0778
234	-17661.5326	-21480.9183
235	-17674.9091	-21474.1305
236	-17700.618	-21525.4094
237	-17747.4493	-21502.1674
238	-17819.7977	-21481.4933
239	-17844.3239	-21467.1309
240	-17812.0966	-21412.0978
241	-17764.0208	-21356.9015
242	-17761.488	-21353.0323
243	-17761.191	-21348.2105
244	-17761.621	-21342.1905
245	-17756.781	-21338.5105
246	-17727.071	-21333.8205
247	-17724.8757	-21337.5164
248	-17725.7103	-21321.1153
249	-17766.882	-21324.756
250	-17779.5821	-21344.1569
251	-17829.8041	-21393.6394
252	-17888.2622	-21441.4006
253	-17917.1889	-21424.4612
254	-18044.6251	-21439.0633
255	-18124.746	-21393.6186
256	-18171.1023	-21364.2349
257	-18176.7259	-21360.6142
258	-18125.0837	-21255.2253
259	-18138.2099	-21247.9233
260	-18189.4242	-21352.4383
261	-18306.3804	-21277.1355

№ точки	Координаты точки (система координат, используемая для ведения Единого государственного реестра недвижимости (МСК-77))	
	X	Y
1	2	3
262	-18475.0566	-21170.1037
263	-18675.9919	-21042.3095
264	-18867.9066	-20919.4032
265	-18798.8863	-20825.7646
266	-18698.6378	-20726.5171
267	-18758.3593	-20658.3471
268	-18665.6549	-20567.7217
269	-18665.7378	-20504.6798
270	-18674.3974	-20504.4433
271	-18681.2211	-20511.1705
272	-18685.7355	-20506.4298
273	-18685.666	-20559.3151
274	-18785.8812	-20657.2829
275	-18726.0808	-20725.5428
276	-18814.0627	-20812.646
277	-18884.6772	-20908.4475
278	-18991.8968	-20830.5501
279	-19188.7661	-20670.7561
280	-19533.4594	-20416.1087
281	-19648.1792	-20331.6621
282	-19460.9464	-20094.6159
283	-19432.7379	-20071.2847
284	-19438.5811	-20067.0605
285	-19436.0077	-20063.2986
286	-19443.4162	-20054.1622
287	-19475.327	-20080.5556
288	-19664.2953	-20319.7989
289	-19748.1873	-20258.045
290	-19813.2894	-20207.4019
291	-19844.272	-20198.7997
292	-19943.244	-20199.0946
293	-20150.4143	-20024.1329
294	-20251.7237	-19902.0124
295	-20350.3886	-19812.8755
296	-20283.8372	-19728.3599
297	-20394.5308	-19651.6749
298	-20427.9458	-19629.7778
299	-20470.8123	-19612.8053

№ точки	Координаты точки (система координат, используемая для ведения Единого государственного реестра недвижимости (МСК-77))	
	X	Y
1	2	3
300	-20654.7326	-19570.5531
301	-20842.8122	-19528.1125
302	-20983.4221	-19496.3539
303	-21132.8505	-19463.3142
304	-21099.1035	-19300.5973
305	-21118.6868	-19296.5358
306	-21152.3425	-19458.8125
307	-21199.8253	-19448.5055
308	-21348.9555	-19417.0682
309	-21674.0001	-19350.7763
310	-21801.2712	-19322.6191
311	-21658.5802	-18733.8619
312	-21677.9772	-18728.9848
313	-21820.8029	-19318.298
314	-21985.4363	-19281.8749
315	-21951.6367	-19118.9044
316	-21971.2199	-19114.8429
317	-22004.9313	-19277.388
318	-22049.5536	-19267.6898
319	-22529.8701	-19162.6713
320	-22863.8445	-19090.4829
321	-22955.7487	-19070.1014
322	-22922.2763	-18908.7087
323	-22941.8596	-18904.6472
324	-22975.2761	-19065.7708
325	-23045.411	-19050.2169
326	-23118.4093	-19025.9946
327	-23153.2841	-19011.5806
328	-23203.2908	-18983.5221
329	-23394.3186	-18839.9465
330	-23536.7404	-18730.6307
331	-23619.0169	-18668.4854
332	-23679.6252	-18622.1689
333	-23575.4111	-18495.6518
334	-23590.8483	-18482.9359
335	-23695.5269	-18610.0169
336	-23893.107	-18459.0274
337	-23956.6399	-18412.9101

№ точки	Координаты точки (система координат, используемая для ведения Единого государственного реестра недвижимости (МСК-77))	
	X	Y
1	2	3
338	-24091.8987	-18310.3257
339	-24483.2754	-18188.0361
340	-24463.8067	-18019.6084
341	-24483.6744	-18017.3118
342	-24502.7068	-18181.9646
343	-24681.0605	-18126.2362
344	-25206.2255	-17927.3124
345	-25053.1372	-17530.419
346	-25055.9989	-17509.5905
347	-25067.7716	-17510.6709
348	-25068.886	-17504.1756
349	-25076.2179	-17505.3864
350	-25074.3516	-17517.5108
351	-25075.0823	-17517.6295
352	-25073.6529	-17528.0327
353	-25224.9311	-17920.233
354	-25391.7842	-17857.0844
355	-25337.0882	-17715.242
356	-25355.7489	-17708.0463
357	-25410.4898	-17850.0049
358	-25617.9494	-17771.4881
359	-25512.2716	-17515.8584
360	-25508.9046	-17507.7137
361	-25511.4216	-17506.6909
362	-25508.9843	-17495.2268
363	-25512.6332	-17493.7048
364	-25513.4116	-17495.5909
365	-25515.7216	-17496.9809
366	-25518.8616	-17498.1709
367	-25520.1816	-17497.7409
368	-25524.2556	-17492.497
369	-25636.6631	-17764.4056
370	-25708.5369	-17737.2036
371	-25867.6092	-17673.9991
372	-25915.8	-17689.8882
373	-26074.8958	-17631.0545
374	-26215.2623	-17582.2934
375	-26264.8293	-17570.6194

№ точки	Координаты точки (система координат, используемая для ведения Единого государственного реестра недвижимости (МСК-77))	
	X	Y
1	2	3
376	-26233.7283	-17456.1954
377	-26253.0281	-17450.9497
378	-26284.5269	-17566.8371
379	-26595.7409	-17516.4395
380	-26969.0527	-17460.4539
381	-27072.8224	-17444.9444
382	-27144.0739	-17366.7654
383	-27092.0515	-17313.545
384	-27057.8642	-17341.6136
385	-27034.8289	-17327.4674
386	-27045.2951	-17310.4245
387	-27056.187	-17317.1134
388	-27078.0187	-17299.1891
389	-27067.6958	-17288.6284
390	-27075.22	-17282.02
391	-27073.7686	-17280.2866
392	-27080.7954	-17273.4179
393	-27157.5685	-17351.9589
394	-27473.4124	-17005.407
395	-27633.1215	-16832.9269
396	-27767.7916	-16717.449
397	-27784.0557	-16703.1351
398	-27750.2325	-16662.73
399	-27764.4486	-16650.1879
400	-27779.4663	-16667.8313
401	-27785.9038	-16662.7743
402	-27804.3502	-16685.274
403	-27927.6521	-16576.7564
404	-27955.1601	-16607.6115
405	-28107.1139	-16547.0389
406	-28174.3022	-16522.9842

№ точки	Координаты точки (система координат, используемая для ведения Единого государственного реестра недвижимости (МСК-77))	
	X	Y
1	2	3
407	-28117.5804	-16355.5916
408	-28098.0716	-16352.8445
409	-28095.8789	-16296.7342
410	-28115.8641	-16295.9647
411	-28117.404	-16335.3694
412	-28132.5687	-16337.5048
413	-28193.1346	-16516.2418
414	-28525.0409	-16397.4128
415	-28676.0264	-16343.5595
416	-28656.19	-16297.7196
417	-28674.5452	-16289.7767
418	-28694.9048	-16336.8259
419	-28765.9485	-16311.4862
420	-28756.3055	-16026.1818
421	-28921.7613	-15825.6205
422	-28930.5581	-15814.3218
423	-28925.2685	-15796.8859
424	-28532.5433	-15471.0642
425	-28499.3019	-15463.4614
426	-28506.6059	-15444.6155
427	-28541.6468	-15452.6299
428	-28942.6628	-15785.33
429	-28948.9493	-15790.7
430	-28974.9715	-15757.5372
431	-28953.0525	-15739.9571
432	-28965.5658	-15724.3553
433	-28987.1345	-15741.6544
434	-29089.8636	-15609.7079
435	-28512.8479	-15208.3379
436	-28524.2686	-15191.9194
437	-29102.168	-15593.904

2.4. Перечень координат характерных точек границ зон планируемого размещения линейных объектов, подлежащих реконструкции в связи с изменением их местоположения

Перечень координат характерных точек границ зон планируемого размещения линейных объектов, подлежащих реконструкции в связи с изменением их местоположения, не приводится в связи с отсутствием изменений данных границ.

2.5. Предельные параметры разрешенного строительства, реконструкции объектов капитального строительства, входящих в состав линейных объектов, в границах зон их планируемого размещения

Предельные параметры разрешенного строительства, реконструкции объектов капитального строительства, входящих в состав линейных объектов, в границах зон их планируемого размещения не приводятся в связи с отсутствием данных объектов.

2.6. Мероприятия по защите сохраняемых объектов капитального строительства (зданий, строений, сооружений, объектов, строительство которых не завершено), существующих и строящихся на момент подготовки проекта планировки территории, а также объектов капитального строительства, планируемых к строительству в соответствии с ранее утвержденной документацией по планировке территории, от возможного негативного воздействия в связи с размещением линейных объектов

Мероприятия по защите сохраняемых объектов капитального строительства (зданий, строений, сооружений, объектов, строительство которых не завершено), существующих и строящихся на момент подготовки проекта планировки территории, а также объектов капитального строительства, планируемых к строительству в соответствии с ранее утвержденной документацией по планировке территории, от возможного негативного воздействия в связи с размещением линейных объектов должны быть предусмотрены на следующих стадиях проектирования.

2.7. Мероприятия по сохранению объектов культурного наследия от возможного негативного воздействия в связи с размещением линейных объектов

При разработке проектной документации на производство работ в границах территорий объектов культурного наследия, а также на земельных участках, непосредственно прилегающих к земельным участкам в границах территорий объектов культурного наследия, необходимо предусмотреть разработку раздела об обеспечении сохранности объектов культурного наследия, а также соблюдение требований законодательства в области государственной охраны объектов культурного наследия.

В границах проектируемой территории частично расположены:

- памятник истории и культуры местного значения «Усадьба «Милюково», утвержденный постановлением Правительства Московской области от 15 марта 2002 г. № 84/9 «Об утверждении списка памятников истории и культуры»;
- объект культурного наследия федерального значения «Курганный могильник Малинки» (приказ Министерства культуры Российской Федерации от 10 октября 2022 г. № 1888);
- выявленный объект культурного наследия «Селище Малинки», границы которого утверждены приказом Департамента культурного наследия города Москвы от 10 июня 2016 г. № 451 «О включении выявленного объекта археологического наследия «Селище Малинки» в перечень выявленных объектов культурного наследия города Москвы и об утверждении границ его территории».

В соответствии с пунктом 3 статьи 33 Закона города Москвы от 14 июля 2000 г. № 26 «Об охране и использовании недвижимых памятников истории и культуры» на недвижимых памятниках истории и культуры и их территориях запрещаются следующие виды производственно-строительных работ: капитальное строительство, реконструкция, прокладка инженерных и дорожных сетей, превышающая функциональные нужды памятника.

Проектирование и проведение земляных, строительных, мелиоративных, хозяйственных и иных работ на проектируемой территории должно осуществляться по результатам государственной историко-культурной экспертизы земельных участков, подлежащих воздействию указанных работ, проводимой в установленном порядке путем археологической разведки, с оформлением научного отчета о проведенных археологических работах на исследуемой территории в соответствии с требованиями, установленными статьями 5.1, 28, 30, 31, 32, 33, 36, 40, 45 Федерального закона от 25 июня 2002 г. № 73-ФЗ «Об объектах культурного наследия (памятниках истории и культуры) народов Российской Федерации», к осуществлению деятельности в границах земельных участков, непосредственно связанных с земельными участками в границах территории объекта культурного наследия.

2.8. Мероприятия по охране окружающей среды

Перечень мероприятий по охране окружающей среды определяется на последующих стадиях проектирования.

2.9. Мероприятия по защите территории от чрезвычайных ситуаций природного и техногенного характера, в том числе по обеспечению пожарной безопасности и гражданской обороны

Мероприятия по обеспечению гражданской обороны проектом планировки территории линейного объекта не предусмотрены.

2.10. Перечень зон планируемого размещения линейных объектов к чертежу границ зон планируемого размещения линейных объектов

№ зоны на плане	Назначение зоны планируемого размещения объекта	Наименование объекта	Характеристики объекта	
			Площадь, га	Протяженность, м
1	2	3	4	5
1	Зона планируемого размещения линейного объекта	Газопровод высокого давления	105,66	17930

2.11. Перечень зон планируемого размещения линейных объектов, подлежащих реконструкции в связи с изменением их местоположения, к чертежу границ зон планируемого размещения линейных объектов, подлежащих реконструкции в связи с изменением их местоположения

Чертеж границ зон планируемого размещения линейных объектов, подлежащих реконструкции в связи с изменением их местоположения, не приводится в связи с отсутствием изменений данных границ.

2.12. Перечень мероприятий по реализации проекта планировки территории и последовательность их выполнения

Мероприятия, предусмотренные проектом планировки территории линейного объекта, планируются к реализации в один этап:

1. Инженерная подготовка территории строительной площадки.
2. Сохранение или вынос существующих подземных коммуникаций.
3. Строительство газопровода высокого давления.
4. Прокладка электрокабелей.
5. Благоустройство территории.

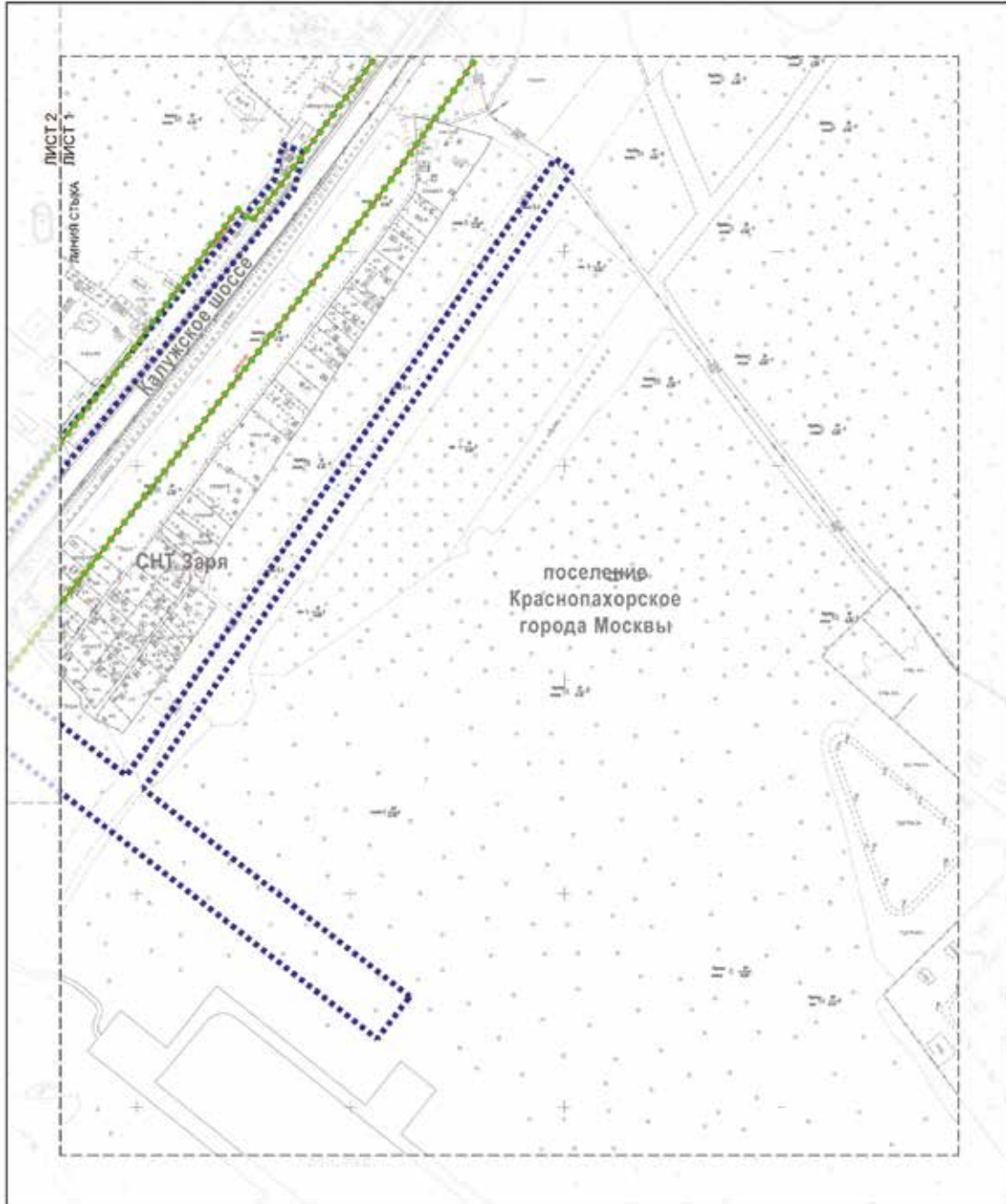
3. Проект межевания территории

3.1. Графическая часть

3.1.1. Чертеж межевания территории

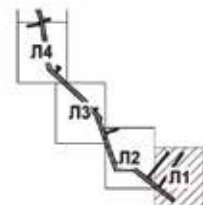
Разработано в масштабе 1:2000
поселение Краснопахорское города Москвы

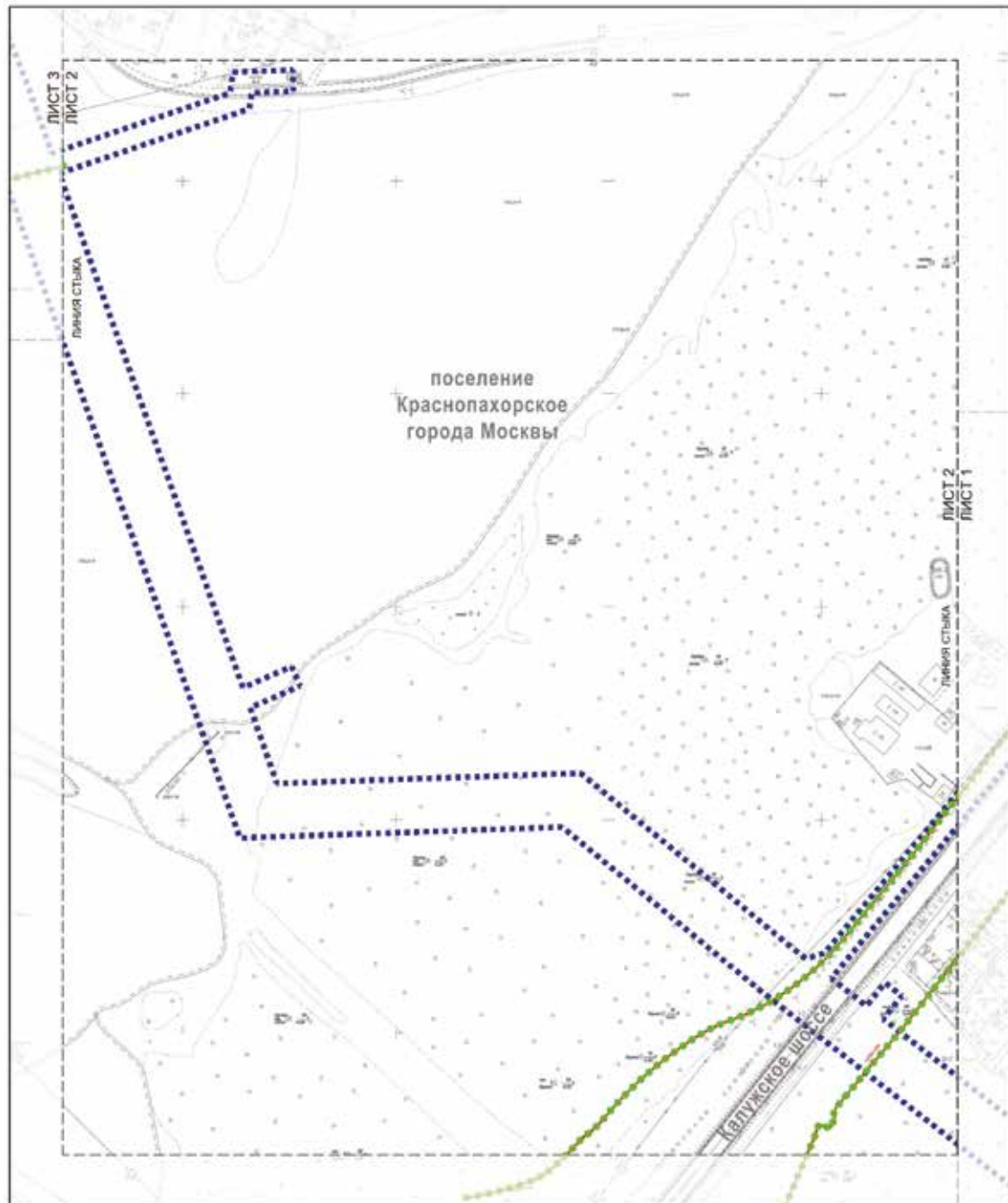
Лист 1 из 16



УСЛОВНЫЕ ОБОЗНАЧЕНИЯ

- Границы:**
- подготовка проекта планировки территории
 - существующих и планируемых элементов планировочной структуры
- Существующие линии градостроительного регулирования:**
- красные линии улично-дорожной сети



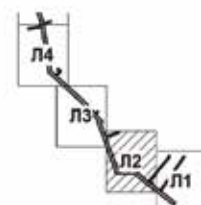


УСЛОВНЫЕ ОБОЗНАЧЕНИЯ

Границы:

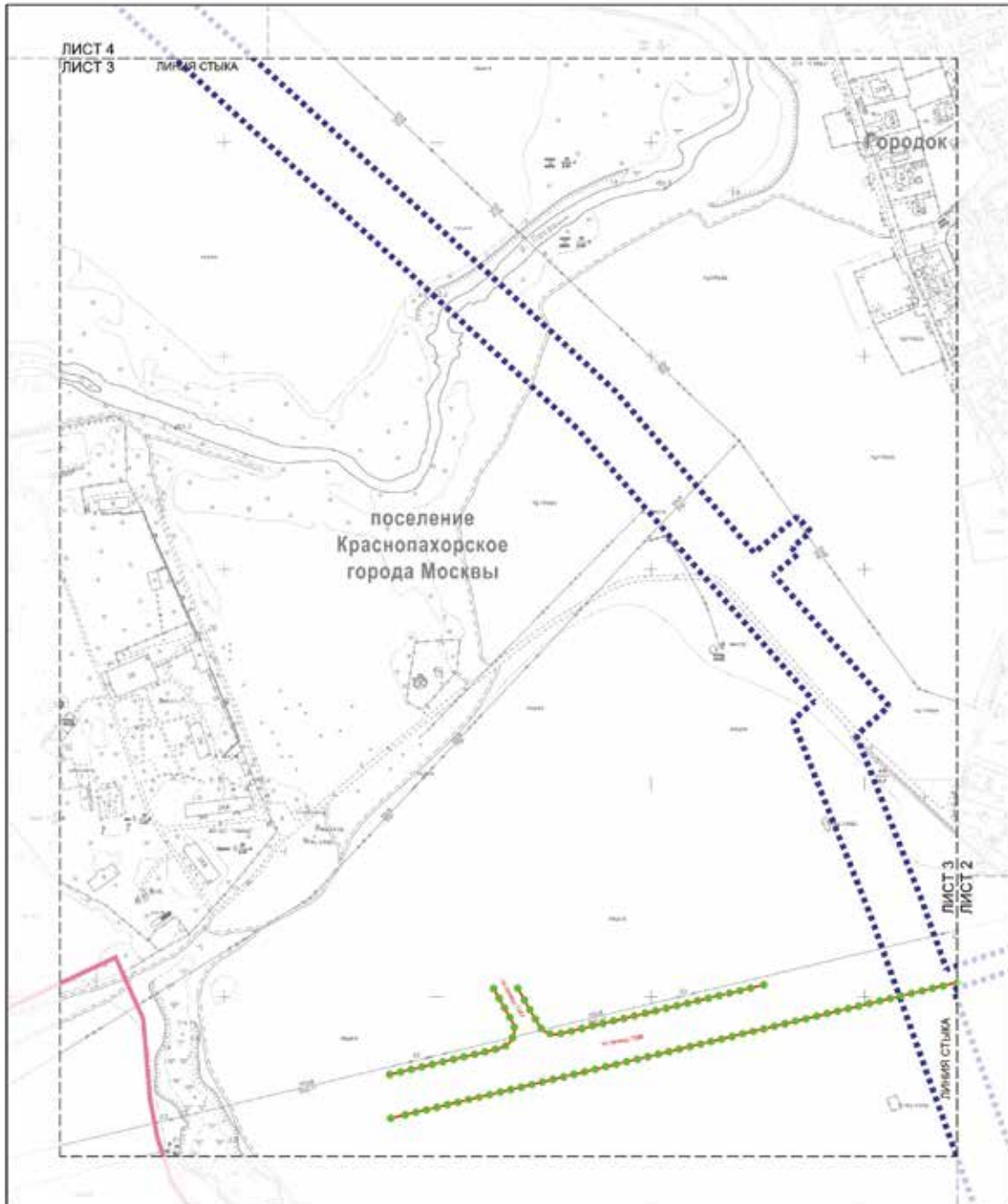
- подготовки проекта планировки территории
- существующих и планируемых элементов планировочной структуры

Существующие линии градостроительного регулирования:
— красные линии улично-дорожной сети



Разработано в масштабе 1:2000
поселение Краснопахорское города Москвы

Лист 3 из 16

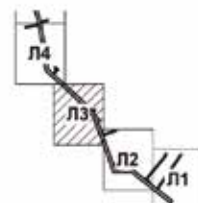


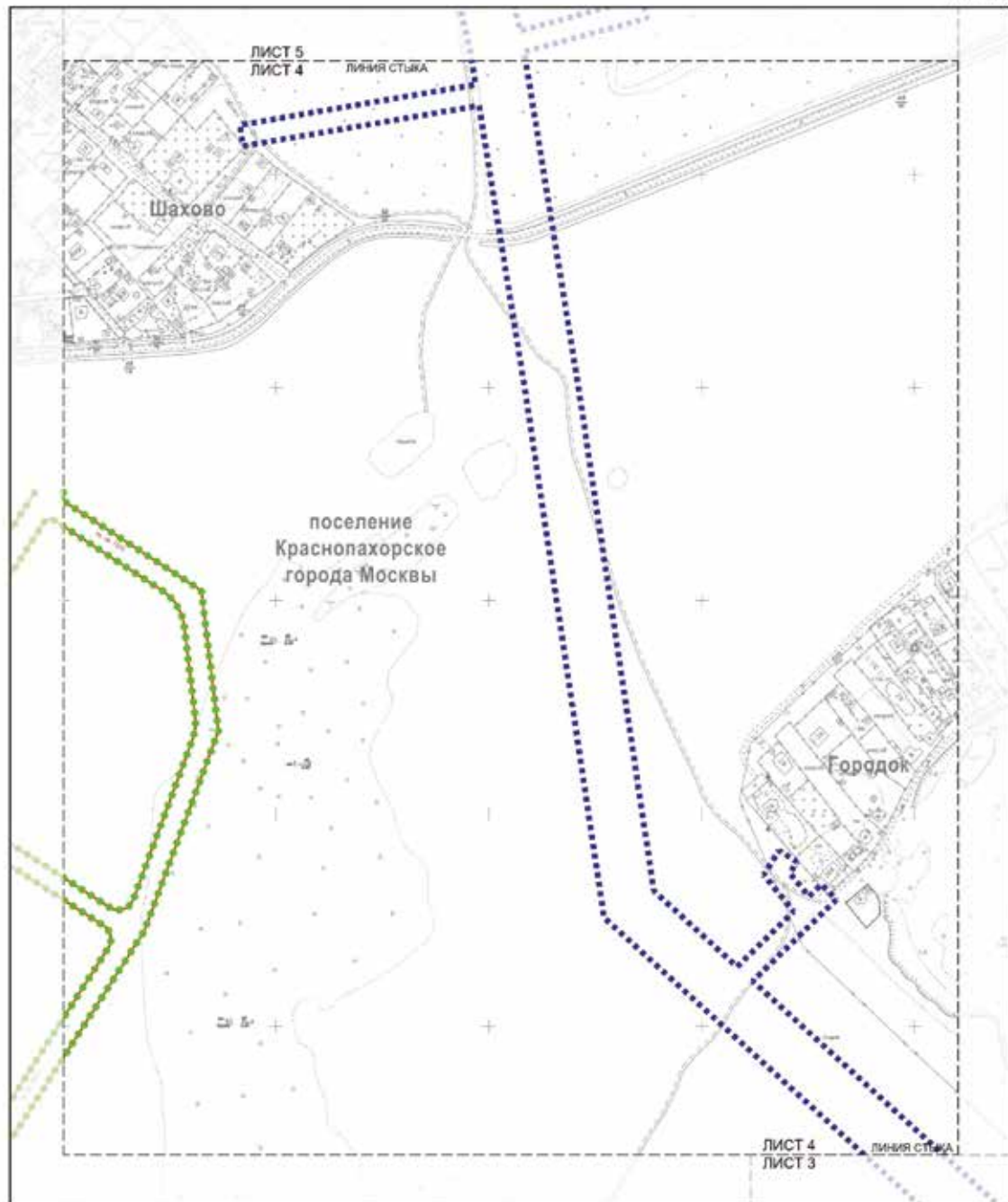
УСЛОВНЫЕ ОБОЗНАЧЕНИЯ

Границы:

- ■ ■ ■ ■ подготовки проекта планировки территории
- — — — — поселений города Москвы
- ● ● ● ● существующих и планируемых элементов планировочной структуры

- Существующие линии градостроительного регулирования:
- — — — — красные линии улично-дорожной сети





УСЛОВНЫЕ ОБОЗНАЧЕНИЯ

Границы:

- подготовки проекта планировки территории
- существующих и планируемых элементов планировочной структуры

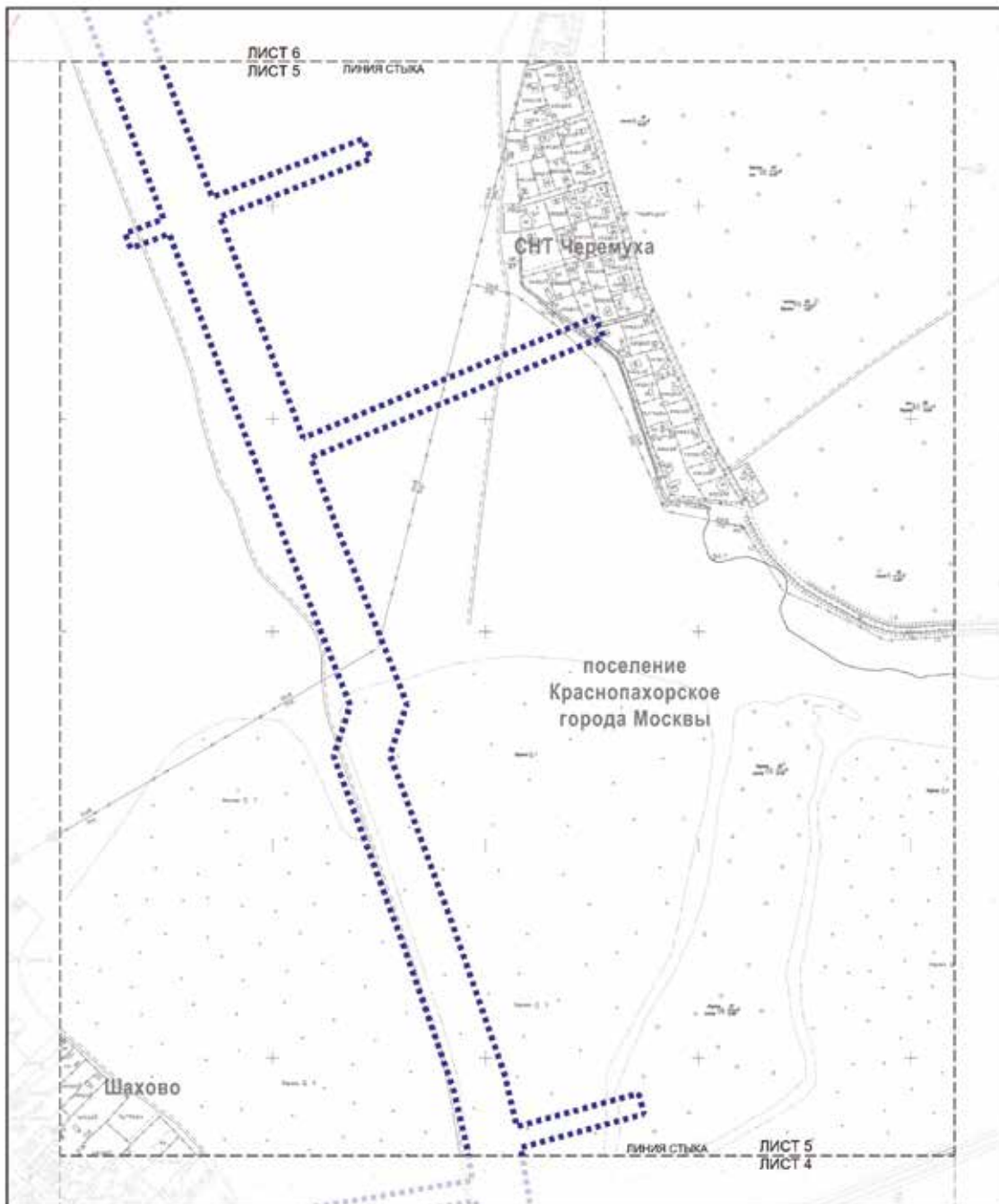
Существующие линии градостроительного регулирования:

- красные линии улично-дорожной сети



Разработано в масштабе 1:2000
поселение Краснопахорское города Москвы

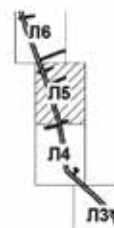
Лист 5 из 16

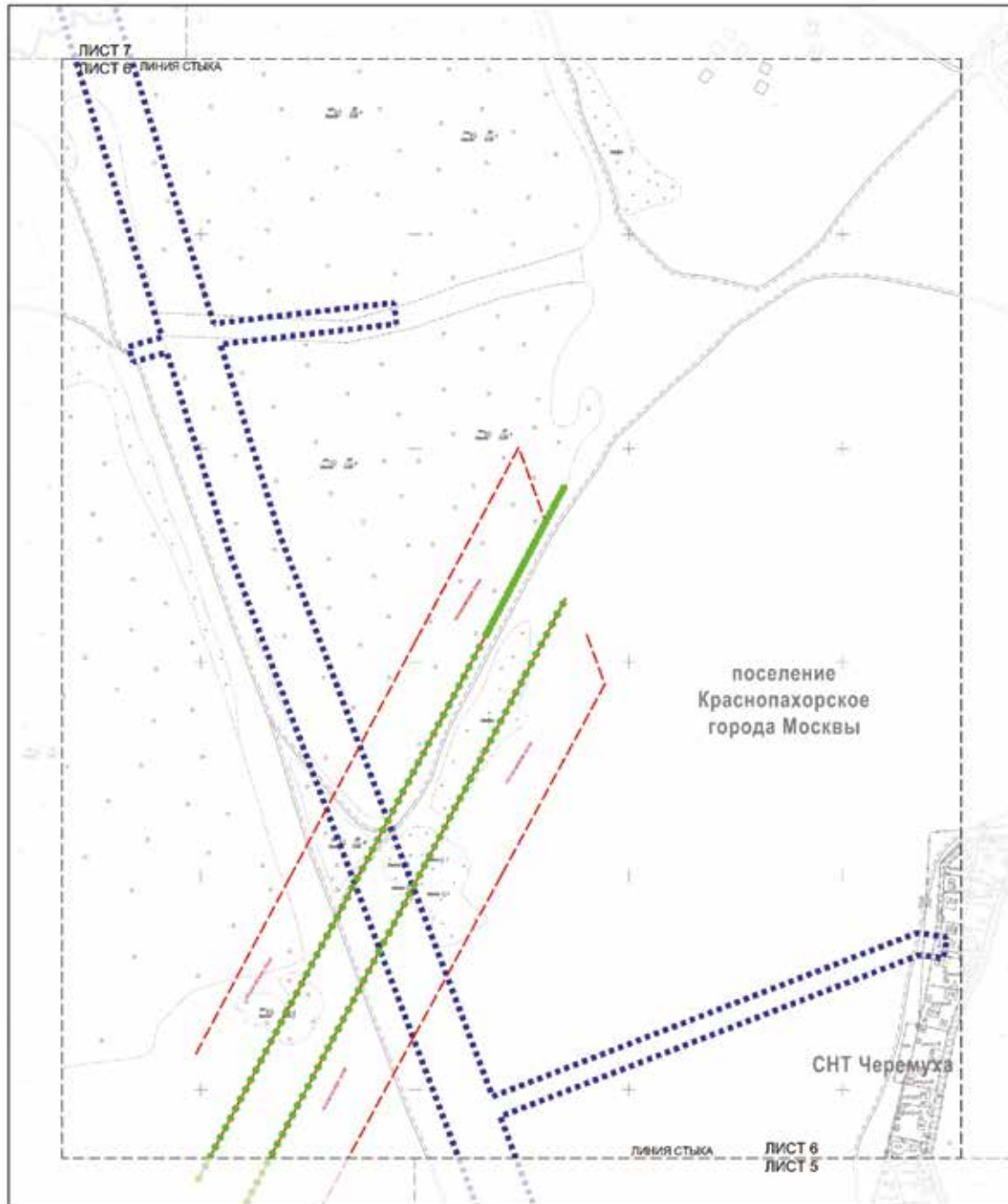


УСЛОВНЫЕ ОБОЗНАЧЕНИЯ

Границы:

■■■■■■■■ подготовка проекта планировки территории





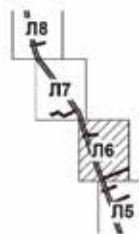
УСЛОВНЫЕ ОБОЗНАЧЕНИЯ

Границы:

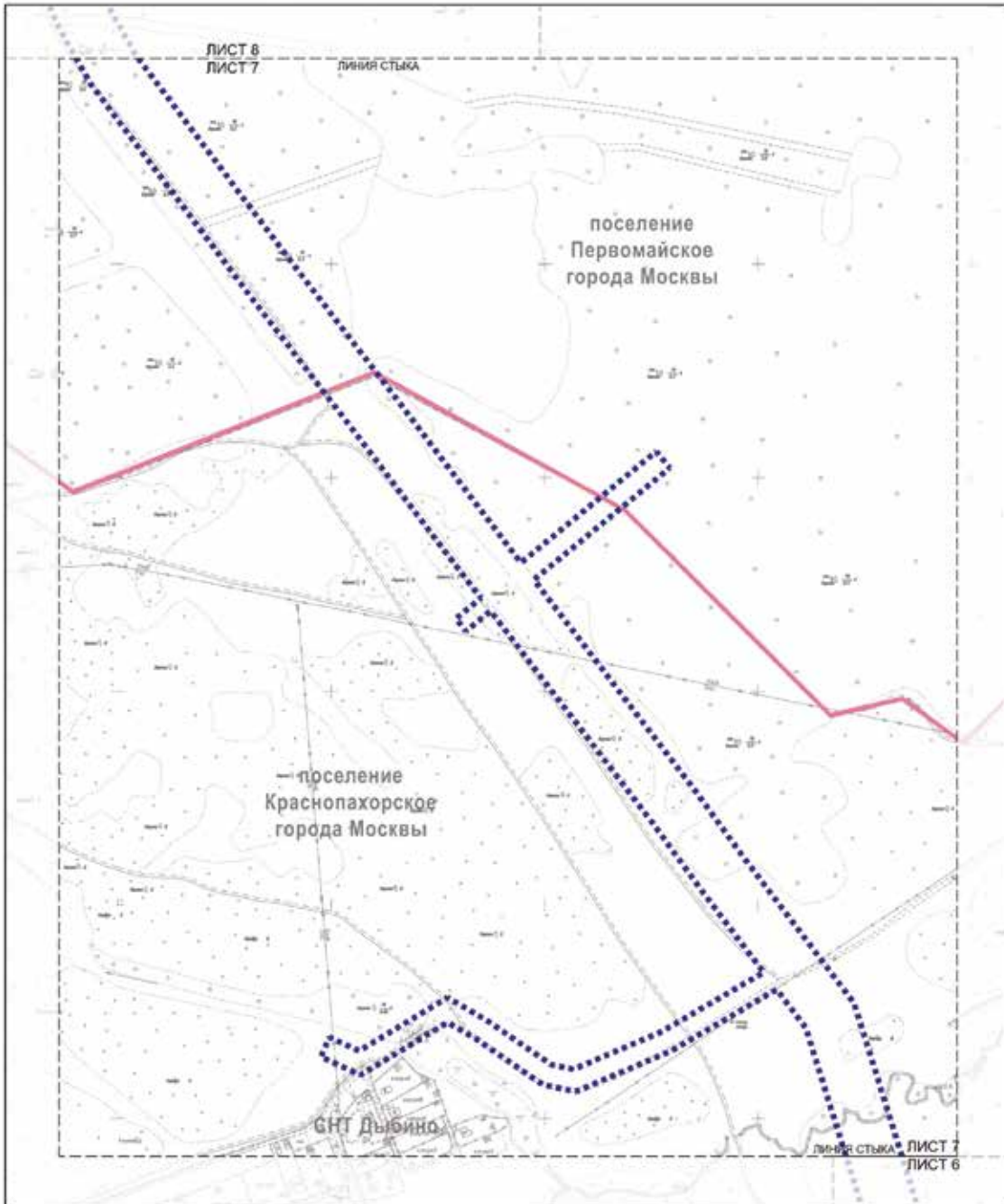
- подготовка проекта планировки территории
- существующих и планируемых элементов планировочной структуры

Существующие линии градостроительного регулирования:

- красные линии улично-дорожной сети
- · - · - · границы технических зон инженерных коммуникаций и сооружений



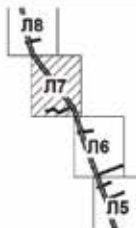
Разработано в масштабе 1:2000
 поселение Краснопахорское города Москвы
 поселение Первомайское города Москвы
 Лист 7 из 16

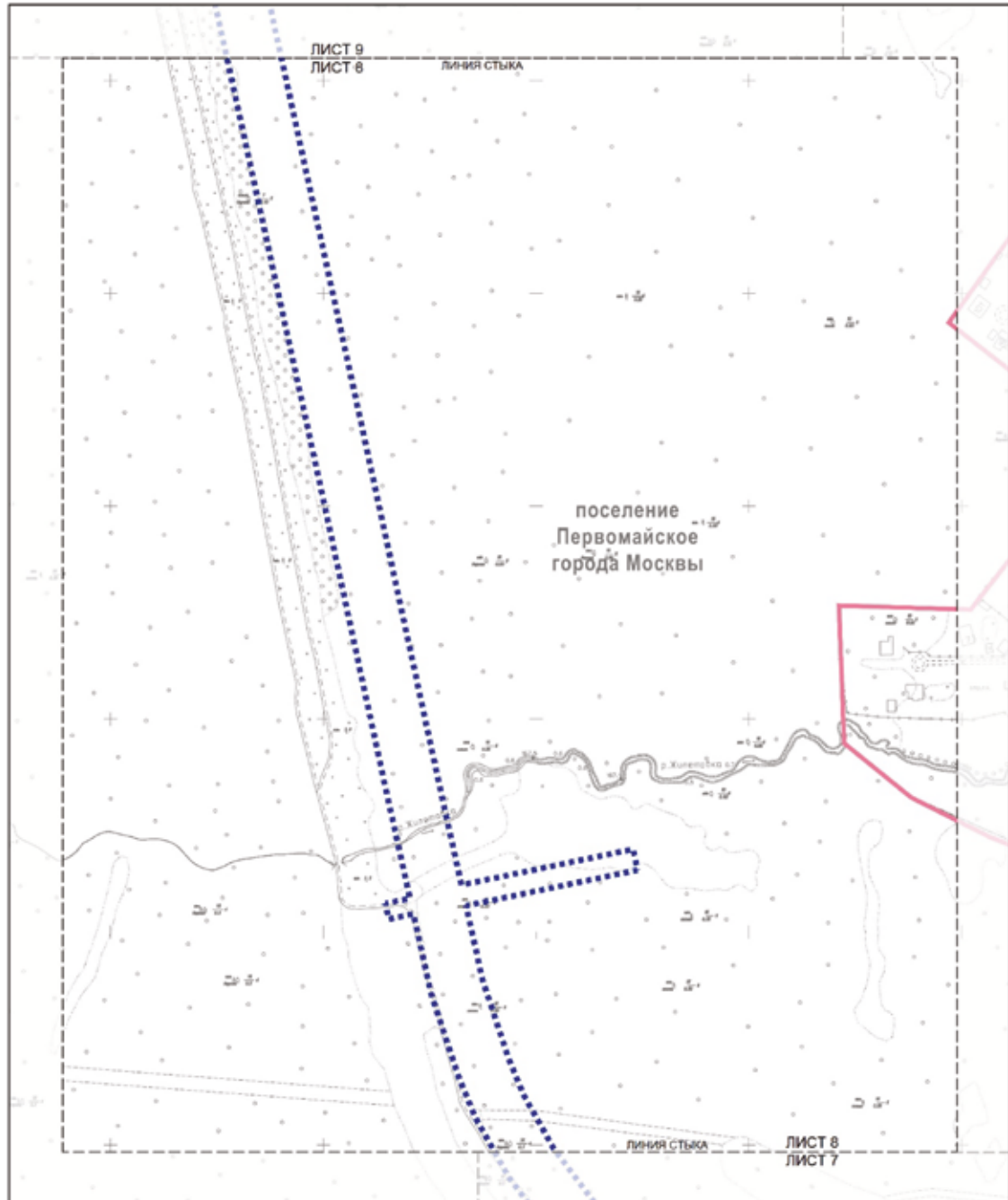


УСЛОВНЫЕ ОБОЗНАЧЕНИЯ

Границы:

- подготовки проекта планировки территории
- поселений города Москвы

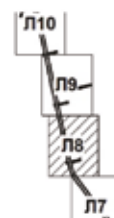




УСЛОВНЫЕ ОБОЗНАЧЕНИЯ

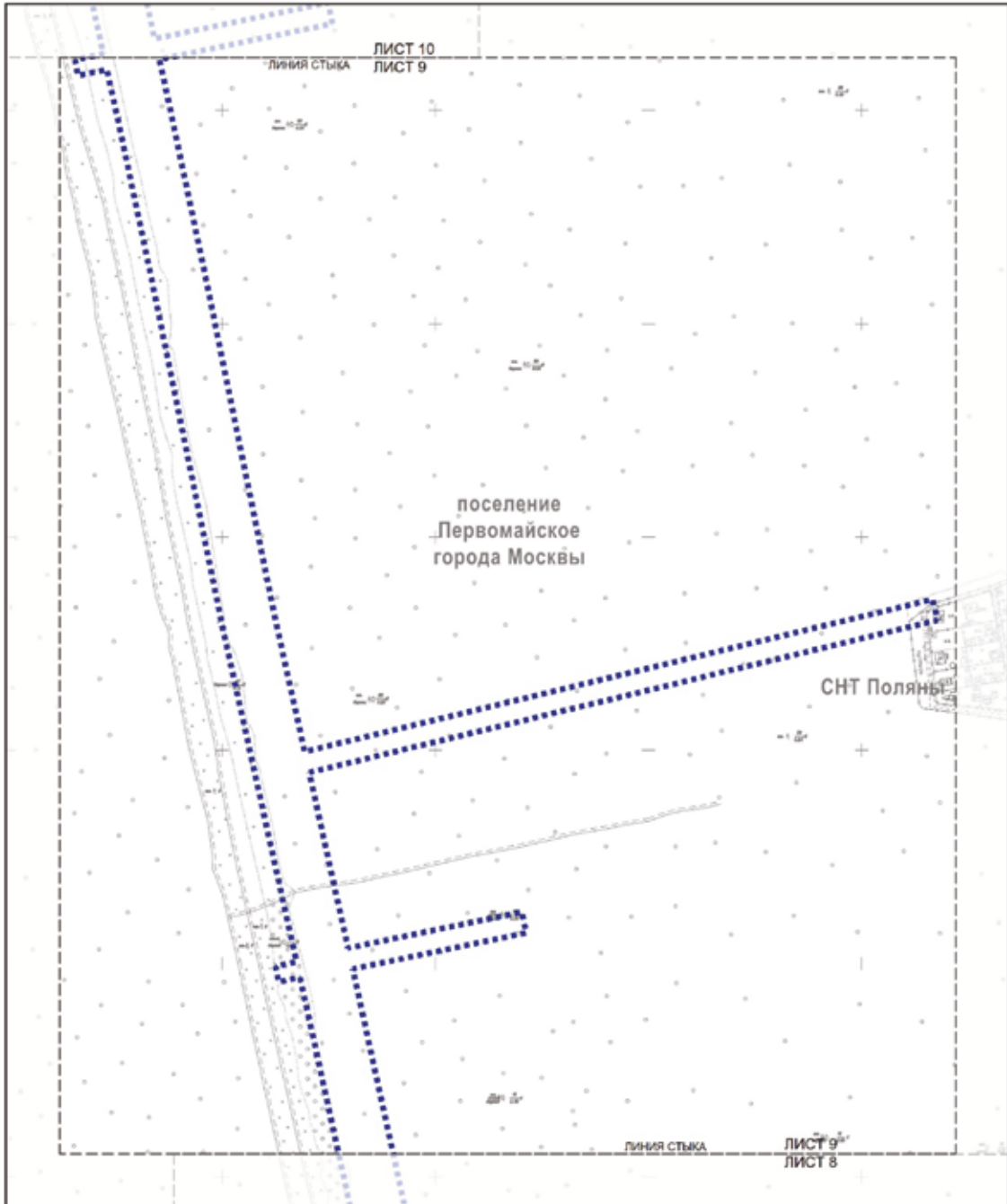
Границы:

- подготовка проекта планировки территории
- поселений города Москвы



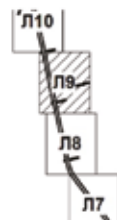
Разработано в масштабе 1:2000
поселение Первомайское города Москвы

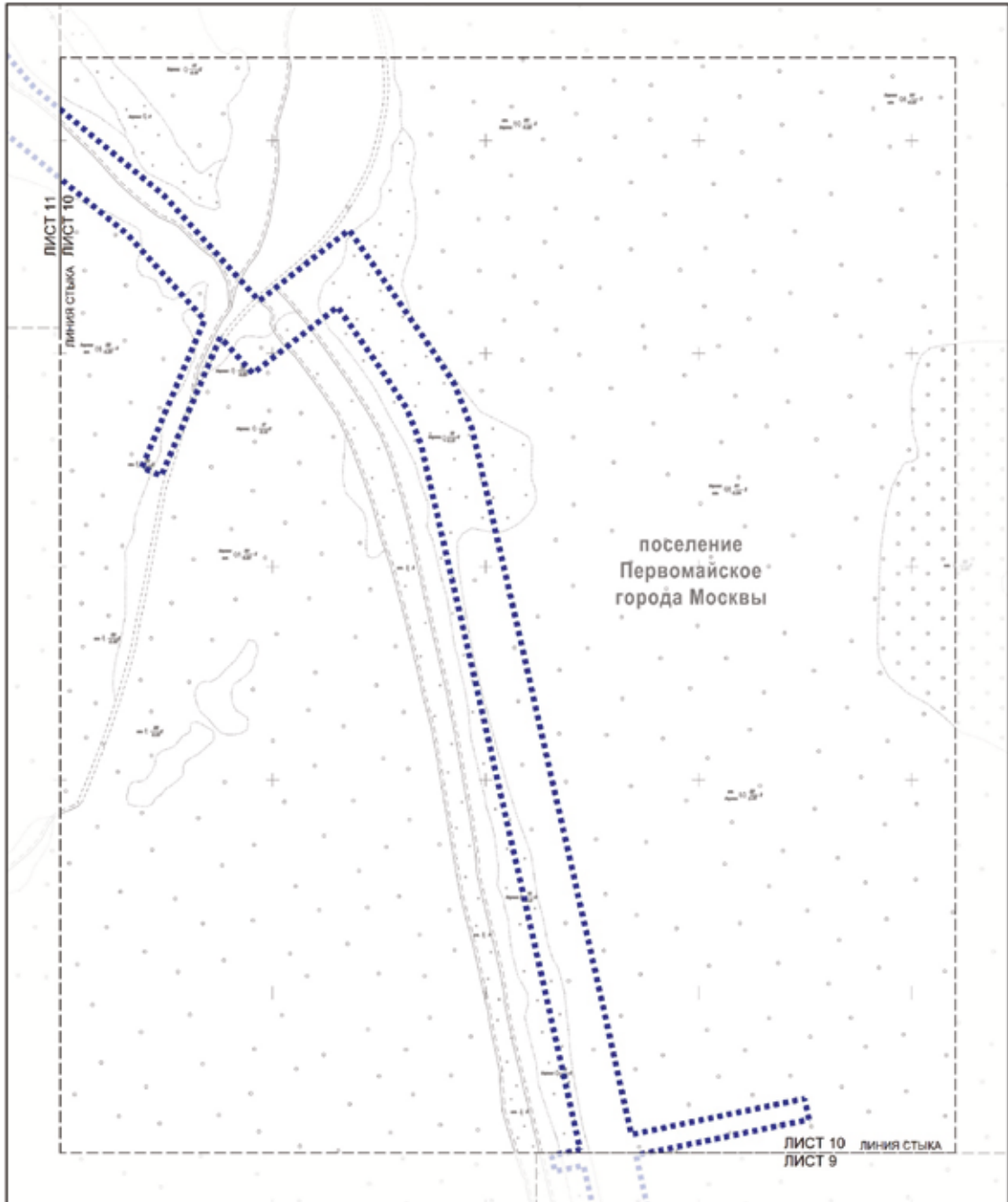
Лист 9 из 16



УСЛОВНЫЕ ОБОЗНАЧЕНИЯ

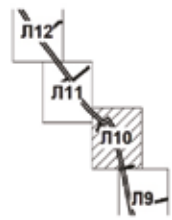
Границы:
■■■■■■■ подготовки проекта планировки территории





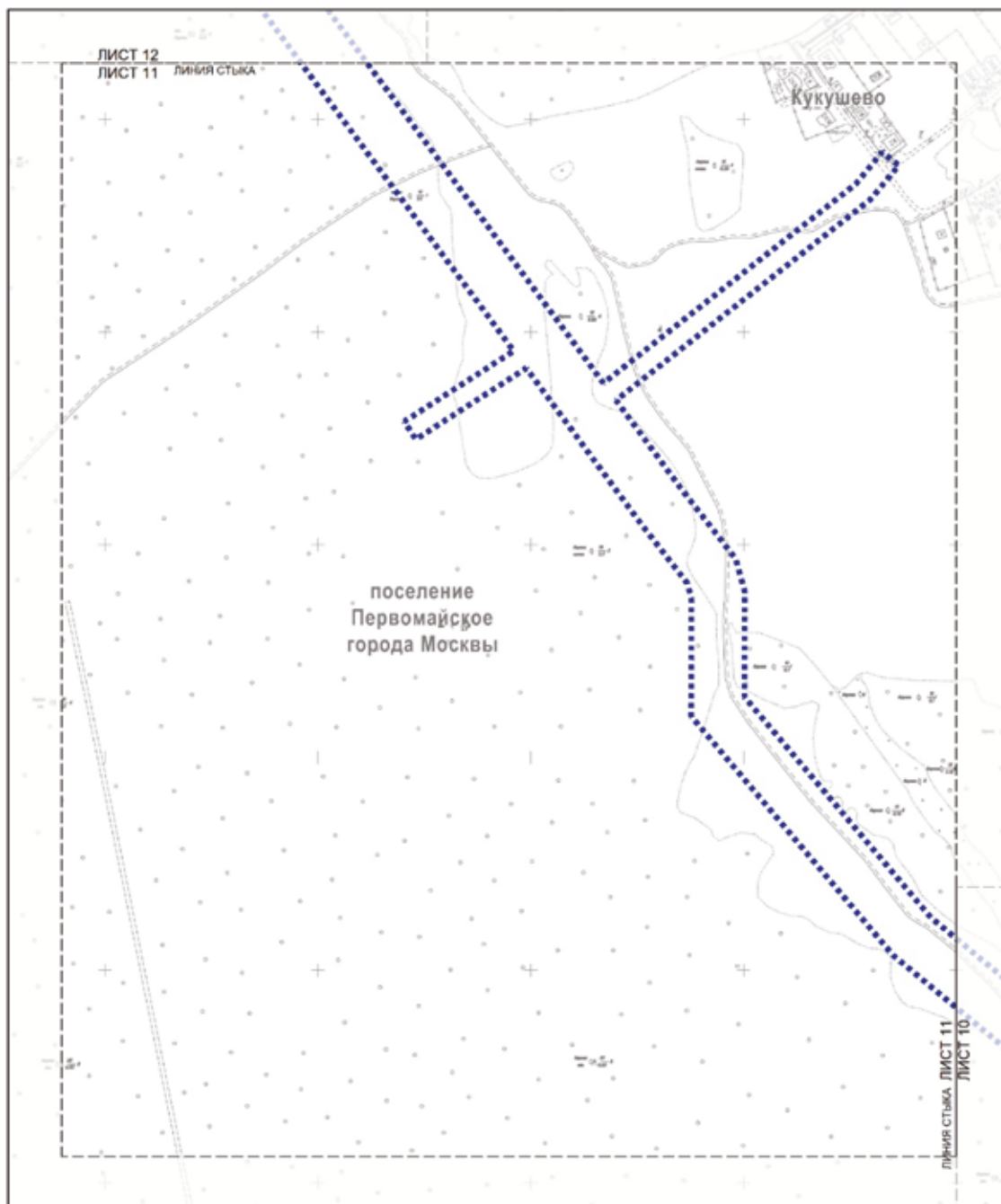
УСЛОВНЫЕ ОБОЗНАЧЕНИЯ

Границы:
■■■■■■■ подготовки проекта планировки территории



Разработано в масштабе 1:2000
поселение Первомайское города Москвы

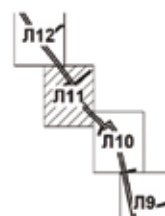
Лист 11 из 16

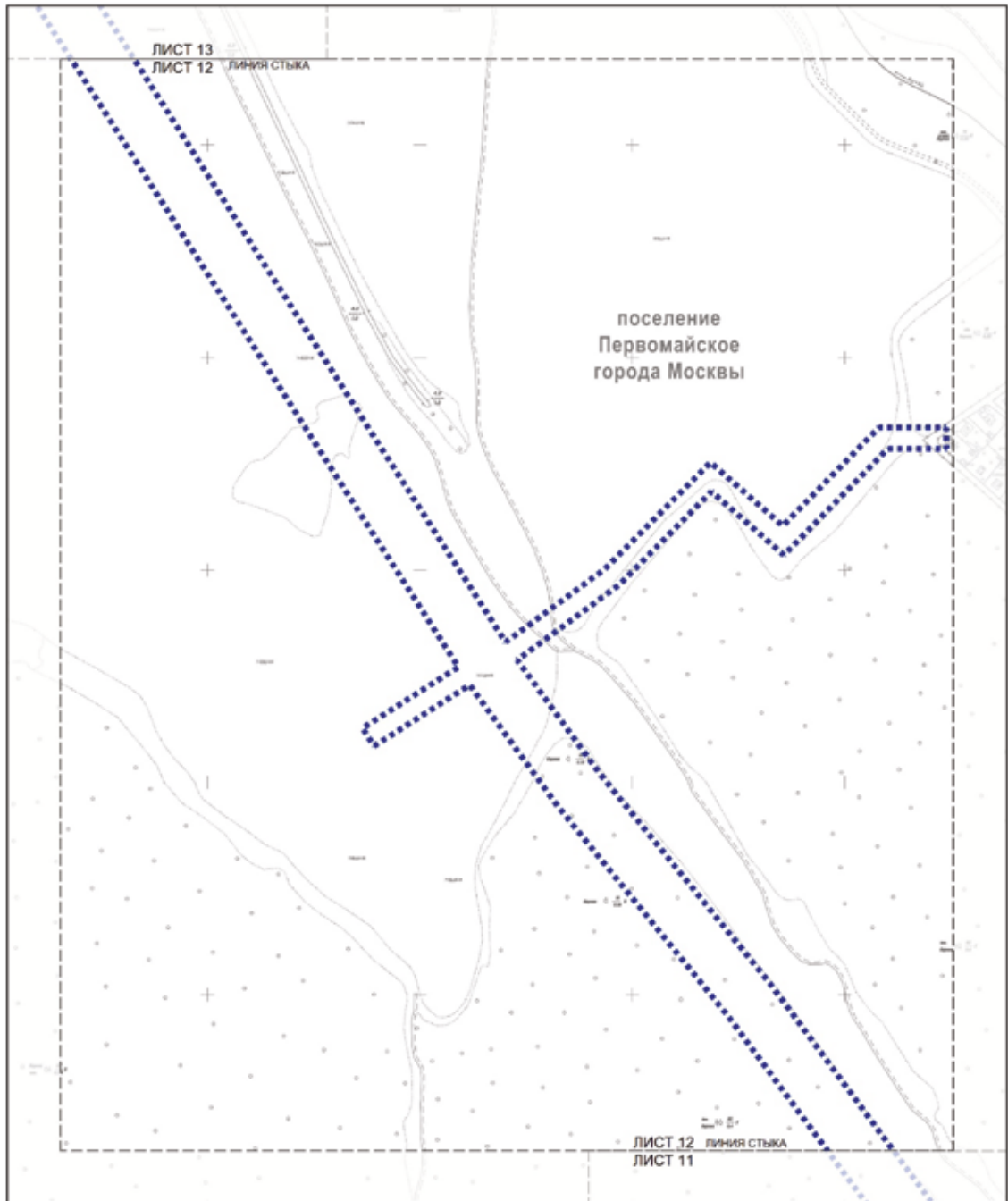


УСЛОВНЫЕ ОБОЗНАЧЕНИЯ

Границы:

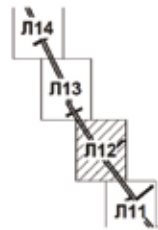
■■■■■■■■ подготовки проекта планировки территории





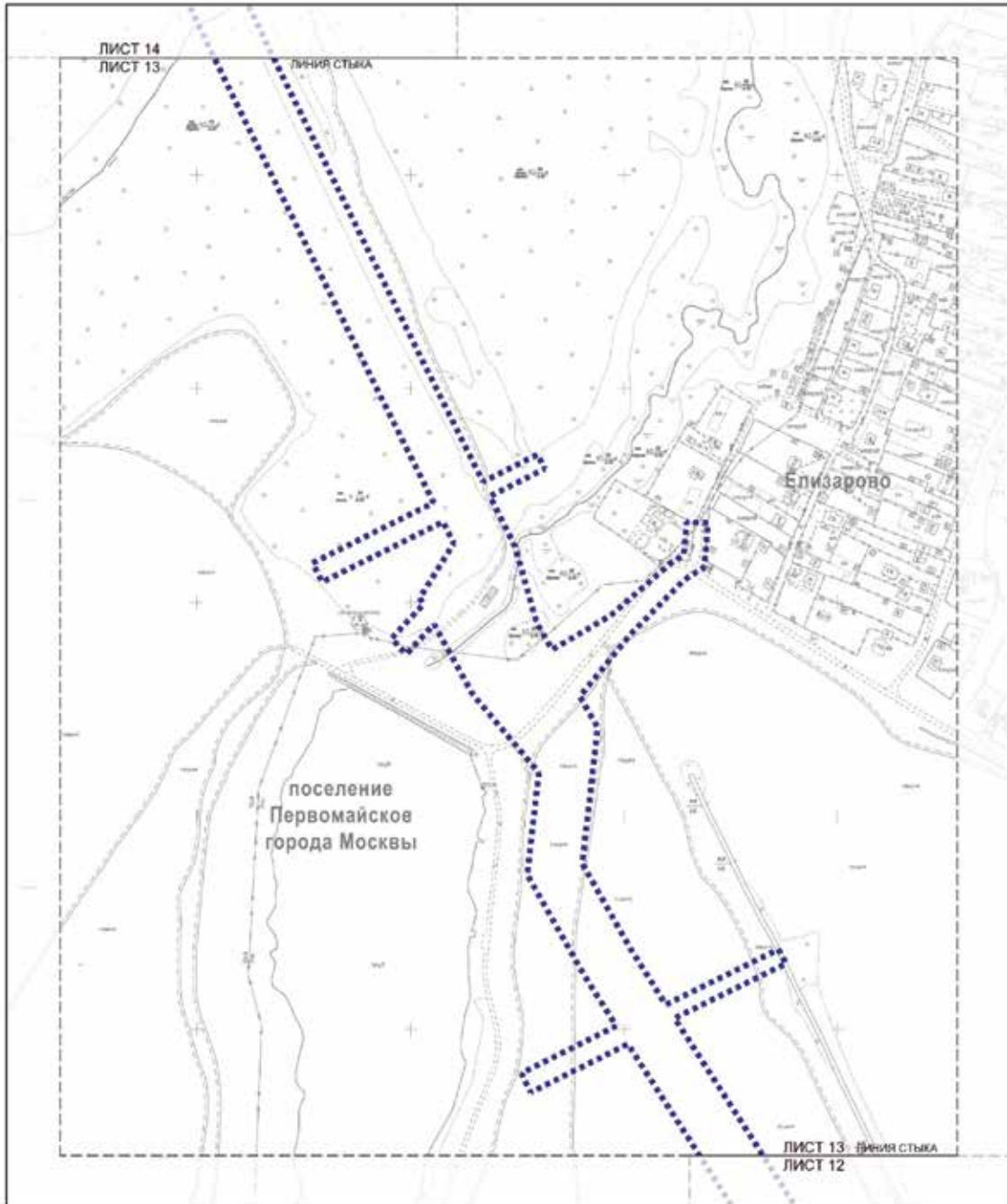
УСЛОВНЫЕ ОБОЗНАЧЕНИЯ

Границы:
■■■■■■■■ подготовка проекта планировки территории



Разработано в масштабе 1:2000
поселение Первомайское города Москвы

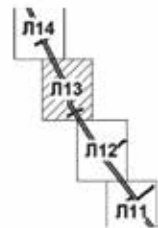
Лист 13 из 16

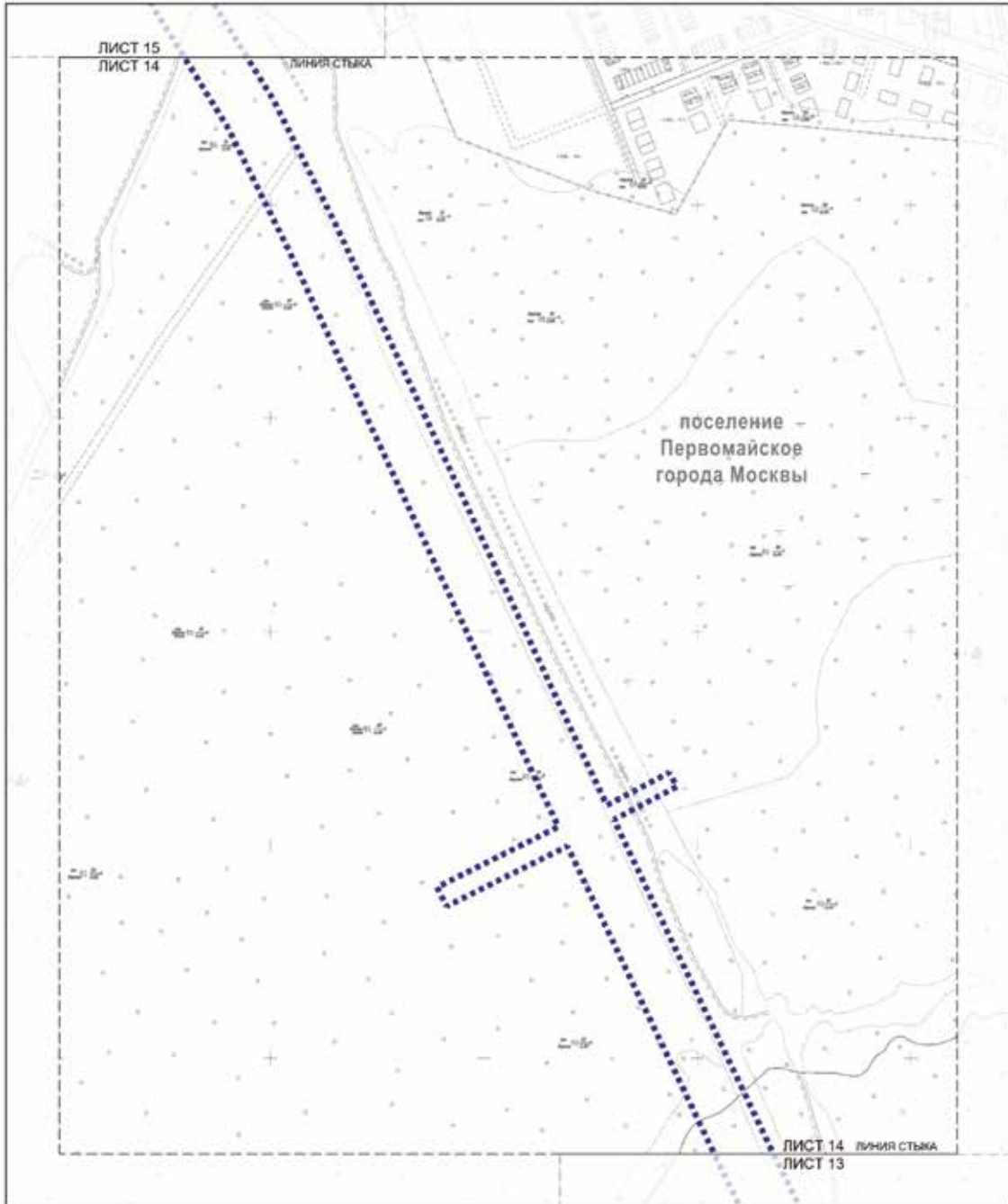


УСЛОВНЫЕ ОБОЗНАЧЕНИЯ

Границы:

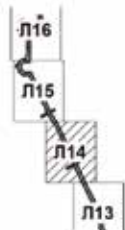
■■■■■■■■ подготовка проекта планировки территории





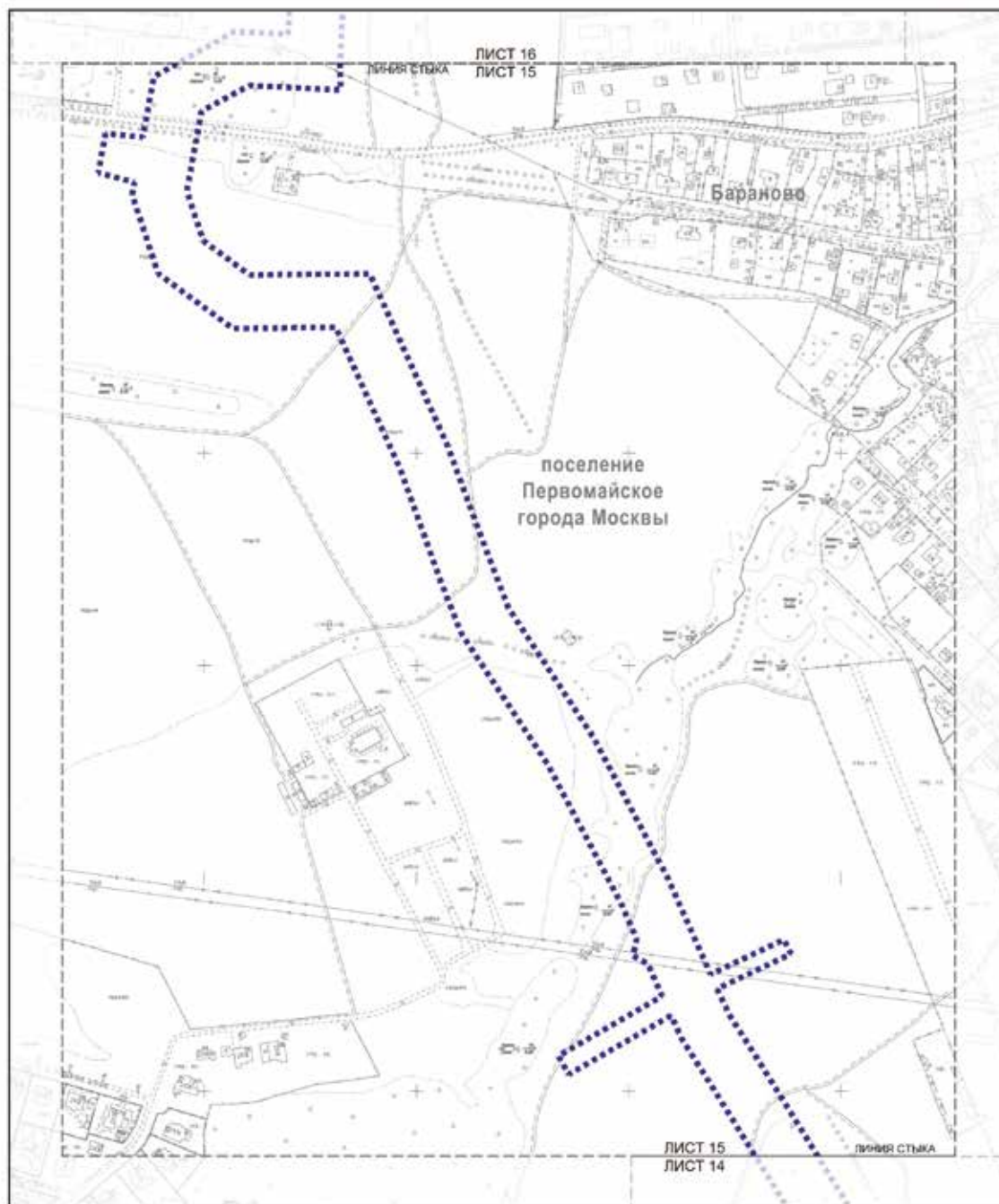
УСЛОВНЫЕ ОБОЗНАЧЕНИЯ

Границы:
■■■■■■■■ подготовка проекта планировки территории



Разработано в масштабе 1:2000
поселение Первомайское города Москвы

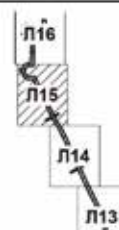
Лист 15 из 16

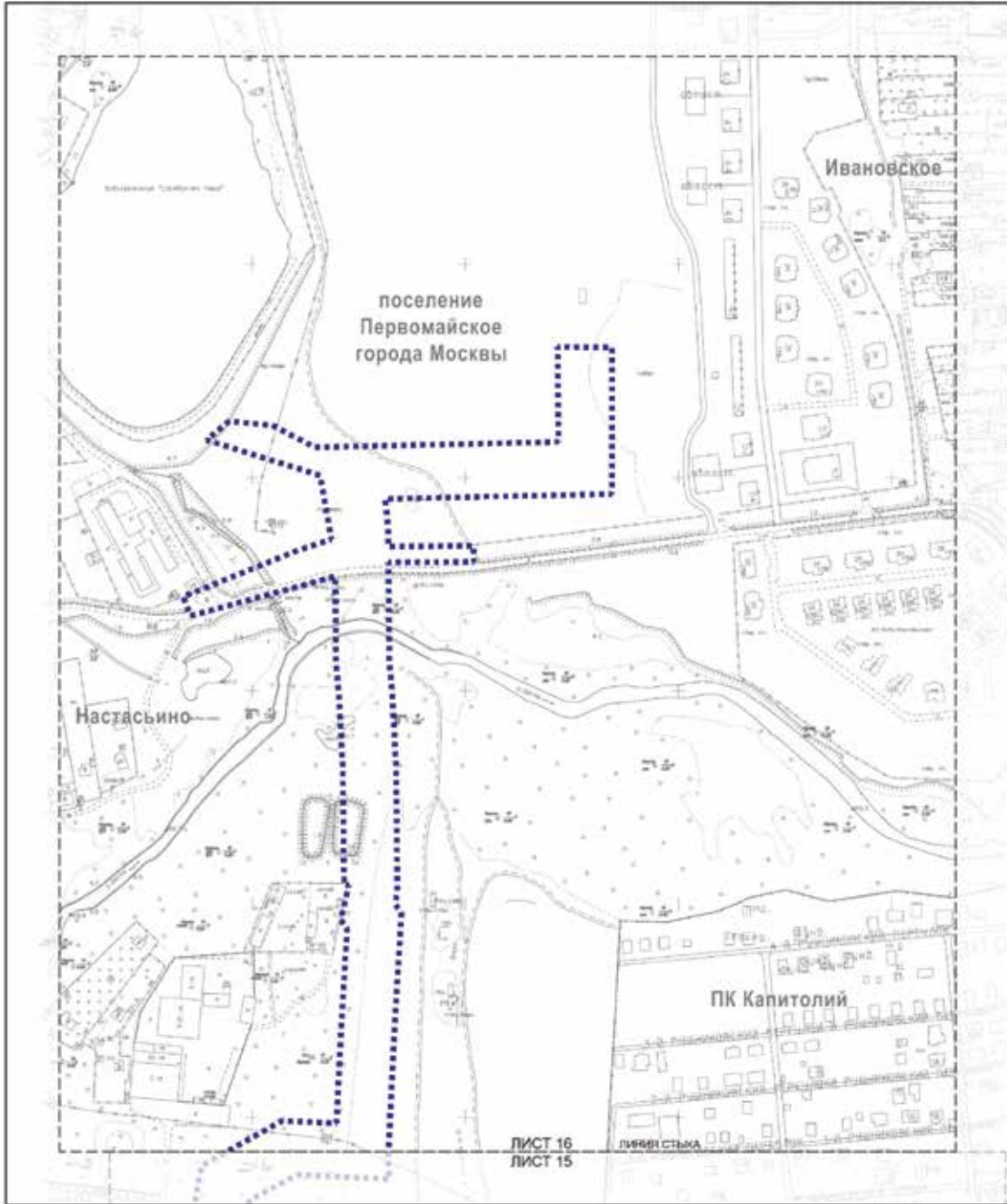


УСЛОВНЫЕ ОБОЗНАЧЕНИЯ

Границы:

■■■■■■ подготовка проекта планировки территории

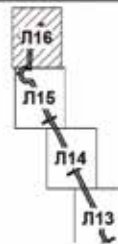




УСЛОВНЫЕ ОБОЗНАЧЕНИЯ

Границы:

■■■■■■■■■■ подготовка проекта планировки территории



3.2. Пояснительная записка

3.2.1. Перечень образуемых земельных участков к чертежу межевания территории

Перечень образуемых и (или) изменяемых земельных участков к чертежу межевания территории не приводится в связи с отсутствием образуемых и (или) изменяемых земельных участков.

Для размещения линейных объектов проектом межевания территории предлагается установление сервитута или публичного сервитута на следующих существующих земельных участках:

Перечень кадастровых номеров существующих земельных участков, в отношении которых предполагается установление сервитута/публичного сервитута, их адреса или описание местоположения	Перечень и адреса объектов недвижимого имущества
1	2
50:27:0020103:60, город Москва, поселение Краснопахорское, деревня Городок	-
77:22:0020101:2802, город Москва, поселение Краснопахорское, квартал 75, земельный участок 5	-
77:22:0020101:1162, город Москва, поселение Краснопахорское, вблизи деревни Шахово	-
77:22:0020101:1163, город Москва, поселение Краснопахорское, вблизи деревни Шахово	-
50:27:0020128:49, город Москва, поселение Краснопахорское, вблизи деревни Малыгино, СНТ «Черемуха», участок 52	-
50:26:0190808:27, город Москва, поселение Первомайское, вблизи деревни Кукшево	-
50:26:0190804:30, город Москва, поселение Первомайское, деревня Кукшево, улица Летняя, участок 2	-
50:26:0190806:22, город Москва, поселение Первомайское, СНТ «Дубрава», участок 39	-
50:26:0180501:197, город Москва, поселение Первомайское, деревня Бараново	-
77:22:0020221:1004, город Москва, поселение Краснопахорское, Калужское шоссе, 47 километр	-
50:27:0020132:43, город Москва, поселение Краснопахорское, вблизи деревни Юрово	-
50:27:0020101:80, город Москва, поселение Краснопахорское, вблизи деревни Городок	-
77:22:0000000:105449, город Москва, поселение Краснопахорское, квартал 75, земельный участок 4	-
77:22:0020101:3074, город Москва, поселение Краснопахорское, квартал 75, земельный участок 6	-
77:22:0020101:1106, город Москва, поселение Краснопахорское, вблизи деревни Шахово	-
77:22:0020101:3062, город Москва, вн.тер.г. поселение Краснопахорское, квартал 55, земельный участок 3А	-
50:27:0020101:117, город Москва, поселение Краснопахорское, вблизи деревни Шахово	-
50:26:0190808:22, город Москва, поселение Первомайское, ЗАО «Первомайское», участок 67	-
50:26:0190808:23, город Москва, поселение Первомайское, ЗАО «Первомайское», участок 68	-
50:26:0190808:24, город Москва, поселение Первомайское, ЗАО «Первомайское», участок 72	-
50:26:0190702:19, город Москва, поселение Первомайское, ЗАО «Первомайское», участок 52	-
50:26:0190702:20, город Москва, поселение Первомайское, ЗАО «Первомайское», участок 53	-
50:26:0190702:55, город Москва, поселение Первомайское, ЗАО «Первомайское», участок 81	-
50:26:0190702:54, город Москва, поселение Первомайское, ЗАО «Первомайское», участок 81	-
50:26:0180517:7, город Москва, поселение Первомайское, вблизи деревни Бараново, ООО «Агро-Ресурс»	-

Перечень кадастровых номеров существующих земельных участков, в отношении которых предполагается установление сервитута/публичного сервитута, их адреса или описание местоположения	Перечень и адреса объектов недвижимого имущества
1	2
50:26:0190702:17, город Москва, поселение Первомайское, деревня Елизарово	
50:26:0180517:5, город Москва, поселение Первомайское, вблизи деревни Бараново, ООО «Агро-Ресурс»	-
50:26:0000000:335, город Москва, поселение Первомайское, ЗАО «Первомайское»	-
50:26:0180524:5, город Москва, поселение Первомайское, ЗАО «Первомайское», участок 33	-
77:18:0180518:898, город Москва, поселение Первомайское квартал 330	-
50:26:0180501:221, город Москва, деревня Милуково, улица Монастырская, строение 20	-
50:26:0180501:216, город Москва, деревня Милуково	-
77:22:0020101:3060, город Москва, поселение Краснопахорское, квартал 55, земельный участок 1А	-
77:22:0000000:600, город Москва, поселение Краснопахорское, между деревней Юрово, вдоль автодороги А-101, деревней Романцево, деревней Чириково	-
77:22:0020221:500, 50:27:0020132:38, город Москва	-
50:27:0020132:38, город Москва	-
50:27:0020132:62, 50:27:0020132:103, город Москва, внутригородская территория поселение Краснопахорское, квартал № 122, земельный участок 2	-
77:22:0020101:411, город Москва, поселение Краснопахорское, между ДСПК «Барский Луг», СНТ «Дыбино», деревня Малыгино, СНТ «Черемуха», деревня Шахово, ДСПК «Шарапово»	-
77:00:0000000:67268, город Москва, поселение Первомайское, между ДПК «Мирный», деревней Кукшево, ЖТС «Вишневы Сад», СНТ «Квант», СНТ «Поляны», СНТ «Желетовка», биогеоэкологической станцией «Малинки», бывшей деревней Борисовка, деревней Каменка	-
77:18:0000000:36695, город Москва, поселение Первомайское, квартал 328, земельный участок 1/1	-
50:27:0020132:62, город Москва, внутригородская территория поселение Краснопахорское, квартал № 122, земельный участок 2	-
77:22:0020101:1124, город Москва, внутригородская территория поселение Краснопахорское, деревня Городок	-
77:22:0020101:1123, город Москва, внутригородская территория поселение Краснопахорское, деревня Городок	-
50:27:0020101:84, город Москва, внутригородская территория поселение Краснопахорское, деревня Городок	-
50:27:0020132:47, город Москва, поселение Краснопахорское, квартал 120, земельный участок 1	-
77:22:0020132:500, город Москва, поселение Краснопахорское, квартал 107, земельный участок б	-
77:22:0020132:515, город Москва, поселение Краснопахорское, квартал 107, земельный участок б	-
77:18:0180518:904, город Москва, поселение Первомайское, квартал 330	

3.2.2. Перечень координат характерных точек образуемых земельных участков

Перечень координат характерных точек образуемых и (или) изменяемых земельных участков не приводится в связи с отсутствием образуемых и (или) изменяемых земельных участков.

3.2.3. Сведения о границах территории, применительно к которой осуществляется подготовка проекта межевания

№ точки	Координаты точки (система координат, используемая для ведения Единого государственного реестра недвижимости (МСК-77))	
	X	Y
1	2	3
1	-29296.4941	-15344.3092
2	-29102.168	-15593.904
3	-28524.2686	-15191.9194
4	-28512.8479	-15208.3379
5	-29089.8636	-15609.7079
6	-28987.1345	-15741.6544
7	-28965.5658	-15724.3553
8	-28953.0525	-15739.9571
9	-28974.9715	-15757.5372
10	-28948.9493	-15790.7
11	-28942.6628	-15785.33
12	-28541.6468	-15452.6299
13	-28506.6059	-15444.6155
14	-28499.3019	-15463.4614
15	-28532.5433	-15471.0642
16	-28925.2685	-15796.8859
17	-28930.5581	-15814.3218
18	-28921.7613	-15825.6205
19	-28756.3055	-16026.1818
20	-28765.9485	-16311.4862
21	-28694.9048	-16336.8259
22	-28674.5452	-16289.7767
23	-28656.19	-16297.7196
24	-28676.0264	-16343.5595
25	-28525.0409	-16397.4128
26	-28193.1346	-16516.2418

№ точки	Координаты точки (система координат, используемая для ведения Единого государственного реестра недвижимости (МСК-77))	
	X	Y
1	2	3
27	-28132.5687	-16337.5048
28	-28117.404	-16335.3694
29	-28115.8641	-16295.9647
30	-28095.8789	-16296.7342
31	-28098.0716	-16352.8445
32	-28117.5804	-16355.5916
33	-28174.3022	-16522.9842
34	-28107.1139	-16547.0389
35	-27955.1601	-16607.6115
36	-27927.6521	-16576.7564
37	-27804.3502	-16685.274
38	-27785.9038	-16662.7743
39	-27779.4663	-16667.8313
40	-27764.4486	-16650.1879
41	-27750.2325	-16662.73
42	-27784.0557	-16703.1351
43	-27767.7916	-16717.449
44	-27633.1215	-16832.9269
45	-27473.4124	-17005.407
46	-27157.5685	-17351.9589
47	-27080.7954	-17273.4179
48	-27066.4933	-17287.3982
49	-27078.0187	-17299.1891
50	-27056.187	-17317.1134
51	-27045.2951	-17310.4245
52	-27034.8289	-17327.4674

№ точки	Координаты точки (система координат, используемая для ведения Единого государственного реестра недвижимости (МСК-77))	
	X	Y
1	2	3
53	-27057.8642	-17341.6136
54	-27092.0515	-17313.545
55	-27144.0739	-17366.7654
56	-27072.8224	-17444.9444
57	-26969.0527	-17460.4539
58	-26595.7409	-17516.4395
59	-26284.5269	-17566.8371
60	-26253.0281	-17450.9497
61	-26233.7283	-17456.1954
62	-26264.8293	-17570.6194
63	-26215.2623	-17582.2934
64	-26074.8958	-17631.0545
65	-25915.8	-17689.8882
66	-25867.6092	-17673.9991
67	-25708.5369	-17737.2036
68	-25636.6631	-17764.4056
69	-25522.9721	-17489.3922
70	-25504.5135	-17497.0917
71	-25617.9494	-17771.4881
72	-25410.4898	-17850.0049
73	-25355.7489	-17708.0463
74	-25337.0882	-17715.242
75	-25391.7842	-17857.0844
76	-25224.9311	-17920.233
77	-25073.6529	-17528.0327
78	-25076.7522	-17505.4746
79	-25057.0122	-17502.2149
80	-25053.1372	-17530.419
81	-25206.2255	-17927.3124
82	-24681.0605	-18126.2362
83	-24502.7068	-18181.9646
84	-24483.6744	-18017.3118

№ точки	Координаты точки (система координат, используемая для ведения Единого государственного реестра недвижимости (МСК-77))	
	X	Y
1	2	3
85	-24463.8067	-18019.6084
86	-24483.2754	-18188.0361
87	-24091.8987	-18310.3257
88	-23956.6399	-18412.9101
89	-23893.107	-18459.0274
90	-23695.5269	-18610.0169
91	-23590.8483	-18482.9359
92	-23575.4111	-18495.6518
93	-23679.6252	-18622.1689
94	-23619.0169	-18668.4854
95	-23536.7404	-18730.6307
96	-23394.3186	-18839.9465
97	-23203.2908	-18983.5221
98	-23153.2841	-19011.5806
99	-23118.4093	-19025.9946
100	-23045.411	-19050.2169
101	-22975.2761	-19065.7708
102	-22941.8596	-18904.6472
103	-22922.2763	-18908.7087
104	-22955.7487	-19070.1014
105	-22863.8445	-19090.4829
106	-22529.8701	-19162.6713
107	-22049.5536	-19267.6898
108	-22004.9313	-19277.388
109	-21971.2199	-19114.8429
110	-21951.6367	-19118.9044
111	-21985.4363	-19281.8749
112	-21820.8029	-19318.298
113	-21677.9772	-18728.9848
114	-21658.5802	-18733.8619
115	-21801.2712	-19322.6191
116	-21674.0001	-19350.7763

№ точки	Координаты точки (система координат, используемая для ведения Единого государственного реестра недвижимости (МСК-77))	
	X	Y
1	2	3
117	-21348.9555	-19417.0682
118	-21199.8253	-19448.5055
119	-21152.3425	-19458.8125
120	-21118.6868	-19296.5358
121	-21099.1035	-19300.5973
122	-21132.8505	-19463.3142
123	-20983.4221	-19496.3539
124	-20842.8122	-19528.1125
125	-20654.7326	-19570.5531
126	-20470.8123	-19612.8053
127	-20427.9458	-19629.7778
128	-20394.5308	-19651.6749
129	-20283.8372	-19728.3599
130	-20350.3886	-19812.8755
131	-20251.7237	-19902.0124
132	-20150.4143	-20024.1329
133	-19943.244	-20199.0946
134	-19844.272	-20198.7997
135	-19813.2894	-20207.4019
136	-19748.1873	-20258.045
137	-19664.2953	-20319.7989
138	-19475.327	-20080.5556
139	-19443.4162	-20054.1622
140	-19430.819	-20069.6976
141	-19460.9464	-20094.6159
142	-19648.1792	-20331.6621
143	-19533.4594	-20416.1087
144	-19188.7661	-20670.7561
145	-18991.8968	-20830.5501
146	-18884.6772	-20908.4475
147	-18814.0627	-20812.646
148	-18726.0808	-20725.5428

№ точки	Координаты точки (система координат, используемая для ведения Единого государственного реестра недвижимости (МСК-77))	
	X	Y
1	2	3
149	-18785.8812	-20657.2829
150	-18685.666	-20559.3151
151	-18685.7385	-20504.1335
152	-18665.7378	-20504.6798
153	-18665.6549	-20567.7217
154	-18758.3593	-20658.3471
155	-18698.6378	-20726.5171
156	-18798.8863	-20825.7646
157	-18867.9066	-20919.4032
158	-18675.9919	-21042.3095
159	-18475.0566	-21170.1037
160	-18306.3804	-21277.1355
161	-18189.4242	-21352.4383
162	-18138.2099	-21247.9233
163	-18125.0837	-21255.2253
164	-18176.7259	-21360.6142
165	-18171.1023	-21364.2349
166	-18124.746	-21393.6186
167	-18044.6251	-21439.0633
168	-17917.1889	-21424.4612
169	-17888.2622	-21441.4006
170	-17829.8041	-21393.6394
171	-17779.5821	-21344.1569
172	-17766.882	-21324.756
173	-17725.7103	-21321.1153
174	-17724.6932	-21341.1035
175	-17755.46	-21343.824
176	-17764.0208	-21356.9015
177	-17812.0966	-21412.0978
178	-17844.3239	-21467.1309
179	-17819.7977	-21481.4933
180	-17747.4493	-21502.1674

№ точки	Координаты точки (система координат, используемая для ведения Единого государственного реестра недвижимости (МСК-77))	
	X	Y
1	2	3
181	-17700.618	-21525.4094
182	-17674.9091	-21474.1305
183	-17661.5326	-21480.9183
184	-17687.1816	-21532.0778
185	-17571.6362	-21589.7047
186	-17284.2677	-21731.1827
187	-16976.3731	-21878.0741
188	-16945.4322	-21819.1937
189	-16932.194	-21826.2481
190	-16962.826	-21884.5372
191	-16917.456	-21906.1825
192	-16418.5423	-22138.716
193	-16302.3891	-22196.5874
194	-16168.9857	-22279.3739
195	-16128.1256	-22305.4535
196	-16103.8366	-22316.8413
197	-16070.9061	-22247.0771
198	-16057.6357	-22254.102
199	-16090.1783	-22323.0466
200	-15999.9082	-22363.1319
201	-15867.5629	-22433.1894
202	-15745.751	-22513.2328
203	-15682.2824	-22537.616
204	-15592.3864	-22570.8733
205	-15431.4112	-22643.8717
206	-15432.3802	-22756.964
207	-15400.3184	-22800.6483
208	-15353.2222	-22816.1815
209	-15278.2217	-22802.3306
210	-15254.2393	-22757.3917
211	-15258.3135	-22671.3171
212	-15235.6012	-22671.9493

№ точки	Координаты точки (система координат, используемая для ведения Единого государственного реестра недвижимости (МСК-77))	
	X	Y
1	2	3
213	-15139.025	-22667.4831
214	-15008.3113	-22659.7578
215	-15000.4552	-22665.4303
216	-14984.847	-22663.4525
217	-14869.6463	-22664.7651
218	-14798.9806	-22668.7336
219	-14772.047	-22671.1267
220	-14679.75	-22671.9378
221	-14679.1153	-22591.6826
222	-14664.1193	-22592.2721
223	-14664.7508	-22672.0982
224	-14645.0732	-22672.3087
225	-14620.0564	-22675.1748
226	-14615.4177	-22462.4444
227	-14477.8852	-22462.4444
228	-14477.6506	-22513.2939
229	-14566.5438	-22512.4444
230	-14571.7469	-22740.8405
231	-14551.2281	-22780.6074
232	-14547.1551	-22821.411
233	-14564.859	-22842.685
234	-14598.0302	-22736.1189
235	-14658.0786	-22725.3314
236	-14668.185	-22756.495
237	-14711.8333	-22864.4767
238	-14729.8485	-22857.6064
239	-14692.8026	-22721.8665
240	-14774.4961	-22721.106
241	-14802.5959	-22718.6094
242	-14871.3338	-22714.7492
243	-14981.9755	-22713.4885
244	-14982.59	-22709.12

№ точки	Координаты точки (система координат, используемая для ведения Единого государственного реестра недвижимости (МСК-77))	
	X	Y
1	2	3
245	-15014.932	-22716.6491
246	-15023.1414	-22710.7215
247	-15136.395	-22717.4149
248	-15205.9234	-22720.6303
249	-15203.5099	-22771.6206
250	-15245.8409	-22847.1995
251	-15302.7349	-22857.6929
252	-15299.2456	-22892.6454
253	-15336.259	-22899.4757
254	-15345.1523	-22865.5163
255	-15356.7731	-22867.6596
256	-15431.1656	-22843.1237
257	-15482.5207	-22773.152
258	-15481.688	-22675.9608
259	-15613.5964	-22615.7607
260	-15720.6869	-22577.0317
261	-15769.6825	-22557.6672
262	-15892.1487	-22476.7481
263	-16021.7765	-22408.1291
264	-16057.1576	-22392.4178
265	-16072.7561	-22396.2472
266	-16080.5531	-22382.0288
267	-16110.719	-22368.6334
268	-16166.9778	-22466.4816
269	-16184.3163	-22456.5127
270	-16128.983	-22360.2742
271	-16152.2901	-22349.3468
272	-16195.6195	-22321.691
273	-16326.7729	-22240.3008
274	-16440.2559	-22183.7599
275	-16938.7824	-21951.4068
276	-16983.0057	-21930.0336

№ точки	Координаты точки (система координат, используемая для ведения Единого государственного реестра недвижимости (МСК-77))	
	X	Y
1	2	3
277	-17039.6378	-22043.7104
278	-17057.5393	-22034.7922
279	-17001.17	-21921.6427
280	-17306.0757	-21776.1772
281	-17593.8214	-21634.5135
282	-17706.7214	-21578.2899
283	-17763.165	-21691.5884
284	-17781.0665	-21682.6701
285	-17724.6272	-21569.3802
286	-17744.7283	-21559.377
287	-17796.0273	-21591.3261
288	-17802.0274	-21588.0269
289	-17833.956	-21617.7604
290	-17848.3592	-21603.8441
291	-17820.4792	-21577.8808
292	-17886.0377	-21541.8321
293	-17959.4514	-21479.6309
294	-18055.1208	-21490.5931
295	-18150.4799	-21436.5053
296	-18196.7272	-21407.1907
297	-18241.0349	-21496.1289
298	-18258.9365	-21487.2107
299	-18213.65	-21396.3078
300	-18333.309	-21319.2649
301	-18501.8675	-21212.3077
302	-18702.891	-21084.4574
303	-18891.3476	-20963.7657
304	-18948.7971	-21054.0499
305	-18965.6707	-21043.3129
306	-18908.1899	-20952.9796
307	-18910.6518	-20951.403
308	-19022.3709	-20870.2125

№ точки	Координаты точки (система координат, используемая для ведения Единого государственного реестра недвижимости (МСК-77))	
	X	Y
1	2	3
309	-19219.3922	-20710.2952
310	-19563.1349	-20456.3501
311	-19617.8836	-20416.0489
312	-19684.2026	-20518.8404
313	-19701.0084	-20507.9976
314	-19634.0209	-20404.1701
315	-19778.3632	-20297.918
316	-19836.1886	-20252.9354
317	-19851.0112	-20248.82
318	-19961.468	-20249.1492
319	-20186.0641	-20059.4708
320	-20287.9101	-19936.7035
321	-20368.2472	-19864.1244
322	-20506.7778	-19923.1764
323	-20514.6204	-19904.7782
324	-20384.5977	-19849.3529
325	-20418.5791	-19818.6531
326	-20356.0061	-19739.1897
327	-20422.4747	-19693.1424
328	-20451.0896	-19674.3908
329	-20485.698	-19660.688
330	-20665.8331	-19619.3054
331	-20853.8181	-19576.8861
332	-20994.3273	-19545.1503
333	-21147.0702	-19511.3777
334	-21152.683	-19538.0044
335	-21167.4098	-19535.1462
336	-21161.7283	-19508.1367
337	-21210.3797	-19497.3795
338	-21359.1083	-19466.0269
339	-21684.397	-19399.6851
340	-21998.2978	-19330.2385

№ точки	Координаты точки (система координат, используемая для ведения Единого государственного реестра недвижимости (МСК-77))	
	X	Y
1	2	3
341	-22002.4911	-19349.8568
342	-22017.2044	-19346.9303
343	-22012.944	-19326.9982
344	-22060.2939	-19316.5227
345	-22540.4919	-19211.5301
346	-22874.5391	-19139.326
347	-22968.4017	-19118.5101
348	-22973.2781	-19141.5923
349	-22987.963	-19138.5338
350	-22983.0473	-19115.2621
351	-23058.7319	-19098.4776
352	-23135.8542	-19072.8868
353	-23175.1444	-19056.6478
354	-23230.6657	-19025.4951
355	-23424.5616	-18879.7639
356	-23567.0305	-18770.4119
357	-23649.2648	-18708.2985
358	-23712.7909	-18659.7522
359	-23731.8818	-18683.0006
360	-23743.73	-18673.7929
361	-23724.7165	-18650.6387
362	-23922.9772	-18499.1291
363	-23986.4363	-18453.0654
364	-24063.0751	-18394.9403
365	-24118.7178	-18490.5755
366	-24153.8237	-18572.9041
367	-24149.5417	-18593.729
368	-24108.1494	-18654.1411
369	-24086.6611	-18690.9181
370	-24136.644	-18773.7084
371	-24123.8079	-18801.6267
372	-24142.2008	-18809.4997

№ точки	Координаты точки (система координат, используемая для ведения Единого государственного реестра недвижимости (МСК-77))	
	X	Y
1	2	3
373	-24159.2401	-18772.4394
374	-24109.9225	-18690.751
375	-24125.0548	-18664.852
376	-24168.3197	-18601.7069
377	-24174.6729	-18570.8094
378	-24136.6285	-18481.5897
379	-24079.1295	-18382.7641
380	-24115.1511	-18355.4442
381	-24495.9723	-18236.4528
382	-24504.8678	-18267.6922
383	-24519.3038	-18263.6173
384	-24510.2943	-18231.9778
385	-24697.3831	-18173.52
386	-25412.1514	-17902.7305
387	-25425.8991	-17938.9644
388	-25439.8988	-17933.5781
389	-25426.1818	-17897.4252
390	-25726.6219	-17783.8202
391	-25869.1973	-17727.1704
392	-25916.7459	-17742.8476
393	-26091.7723	-17678.1229

№ точки	Координаты точки (система координат, используемая для ведения Единого государственного реестра недвижимости (МСК-77))	
	X	Y
1	2	3
394	-26229.2343	-17630.3708
395	-26282.622	-17617.7969
396	-26315.2761	-17612.4465
397	-26353.2925	-17833.9707
398	-26373.0933	-17831.1065
399	-26335.0302	-17609.31
400	-26603.4454	-17565.8432
401	-26976.4683	-17509.9009
402	-27097.7994	-17491.7667
403	-27510.2341	-17039.2331
404	-27667.8535	-16869.0098
405	-27800.5833	-16755.1957
406	-27923.3911	-16647.113
407	-27941.1432	-16667.0251
408	-28124.8034	-16593.8136
409	-28541.8663	-16444.4968
410	-28817.1539	-16346.3075
411	-28806.9162	-16043.404
412	-28960.78	-15856.8941
413	-29335.8861	-15375.1034
414	-29296.4941	-15344.3092

3.2.4. Вид разрешенного использования образуемых и (или) изменяемых земельных участков, предназначенных для размещения линейных объектов и объектов капитального строительства, проектируемых в составе линейного объекта, а также существующих земельных участков, занятых линейными объектами и объектами капитального строительства, входящими в состав линейных объектов, в соответствии с проектом планировки территории линейного объекта

Виды разрешенного использования образуемых и (или) изменяемых земельных участков, предназначенных для размещения линейных объектов и объектов капитального строительства, проектируемых в составе линейного объекта, а также существующих земельных участков, занятых линейными объектами и объектами капитального строительства, входящими в состав линейных объектов, в соответствии с проектом планировки территории линейного объекта не приводятся в связи с отсутствием образуемых земельных участков и отсутствием необходимости изменения вида разрешенного использования существующих земельных участков.

Об утверждении проекта планировки территории линейного объекта – газопровод высокого давления на участке село Вороново – деревня Косовка – деревня Кресты – деревня Бунчиха

Постановление Правительства Москвы от 5 декабря 2023 года № 2396-ПП

В соответствии с Градостроительным кодексом Российской Федерации, постановлением Правительства Российской Федерации от 12 мая 2017 г. № 564 «Об утверждении Положения о составе и содержании документации по планировке территории, предусматривающей размещение одного или нескольких линейных объектов», Законом города Москвы от 25 июня 2008 г. № 28 «Градостроительный кодекс города Москвы», постановлением Правительства Москвы от 22 марта 2022 г. № 438-ПП «О реализации положений пункта 2 статьи 7 Федерального закона от 14 марта 2022 г. № 58-ФЗ «О внесении изменений в отдельные законодательные акты Российской Федерации» **Правительство Москвы постановляет:**

1. Утвердить проект планировки территории линейного объекта – газопровод высокого давления на участке село Вороново – деревня Косовка – деревня Кресты – деревня Бунчиха (приложение).

2. Контроль за выполнением настоящего постановления возложить на заместителя Мэра Москвы в Правительстве Москвы по вопросам градостроительной политики и строительства Бочкарева А.Ю.

Мэр Москвы **С.С.Собянин**

Приложение

к постановлению Правительства Москвы от 5 декабря 2023 г. № 2396-ПП

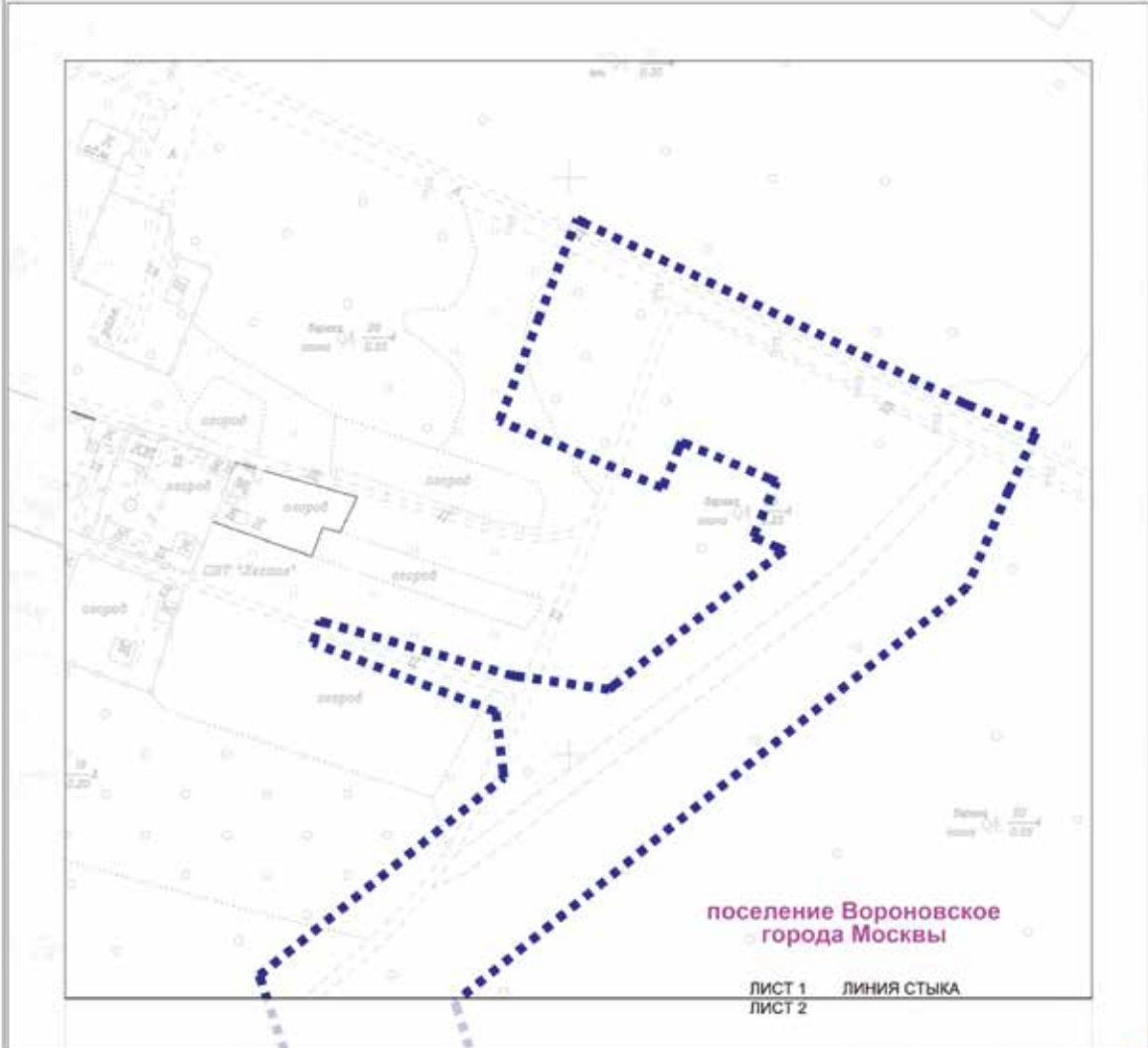
Проект планировки территории линейного объекта – газопровод высокого давления на участке село Вороново – деревня Косовка – деревня Кресты – деревня Бунчиха

1. Графическая часть

1.1. Чертеж красных линий и перечень координат характерных точек красных линий.
 1.1.1. Чертеж красных линий

M1:2000
 Лист 1 из 40


поселение Вороновское города Москвы



УСЛОВНЫЕ ОБОЗНАЧЕНИЯ

Границы:
 ■■■■■■ подготовки проекта планировки территории

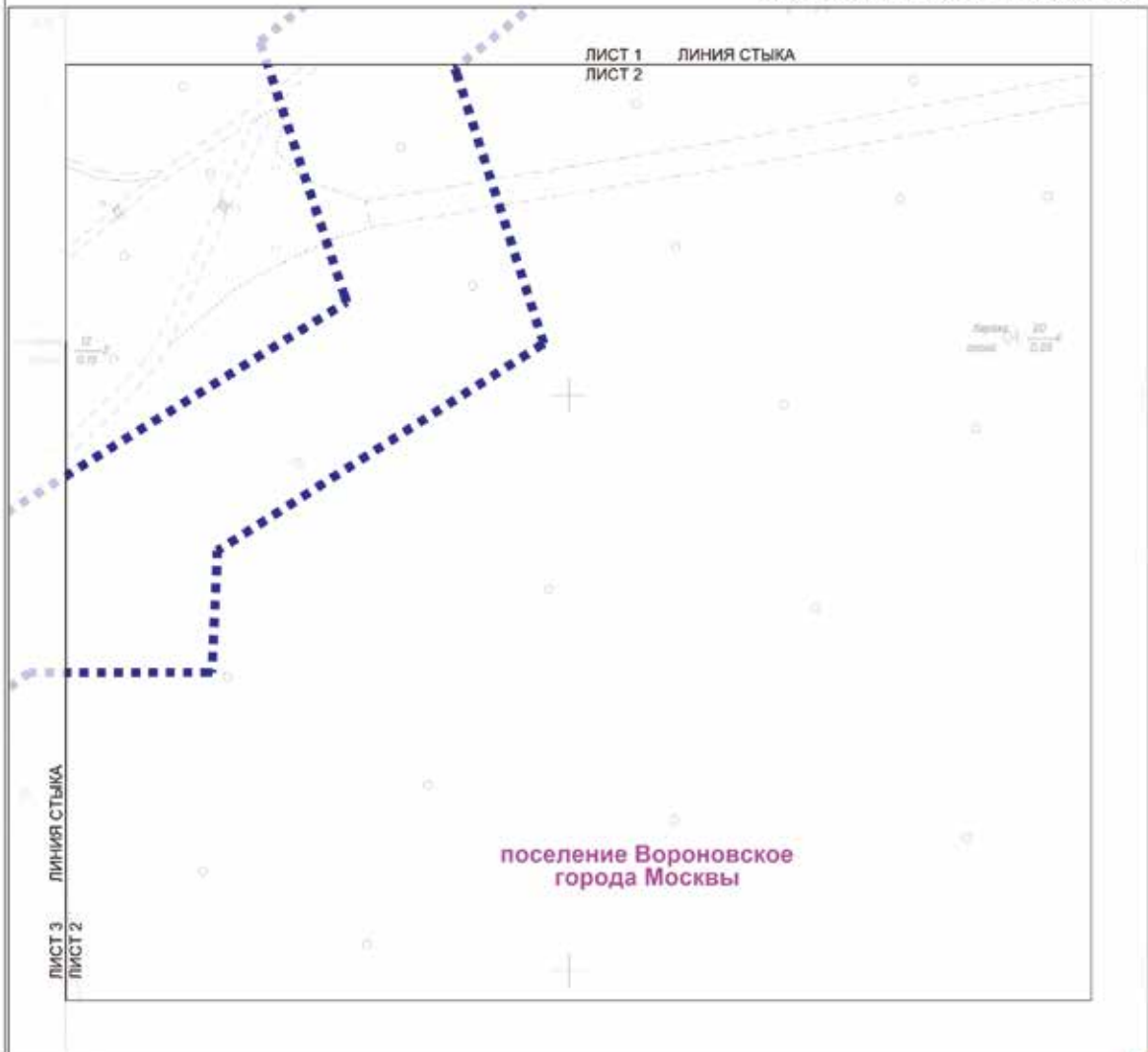
Схема расположения листов



M1:2000

Лист 2 из 40


поселение Вороновское города Москвы

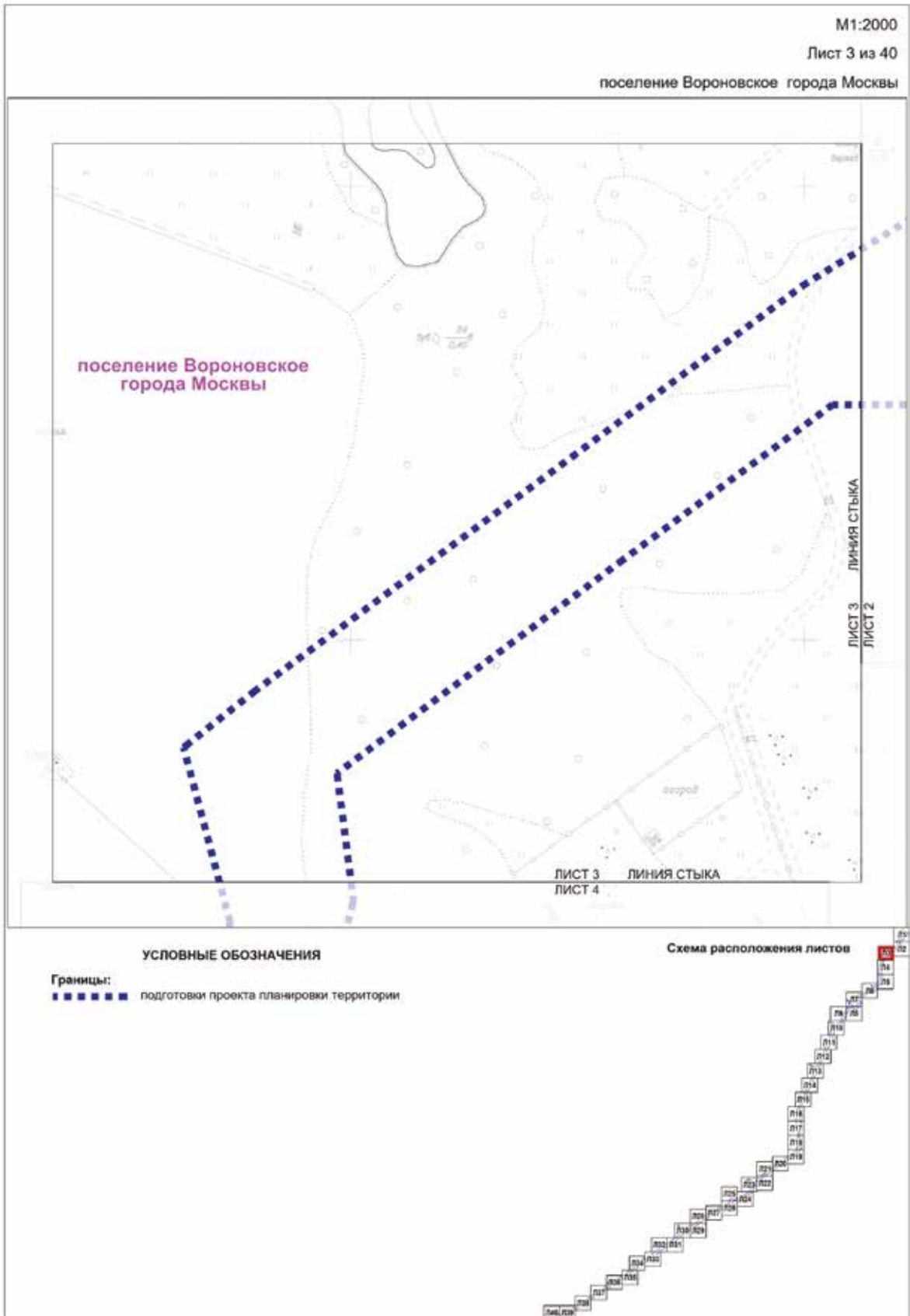


УСЛОВНЫЕ ОБОЗНАЧЕНИЯ

Границы:
■ ■ ■ ■ ■ подготовки проекта планировки территории

Схема расположения листов

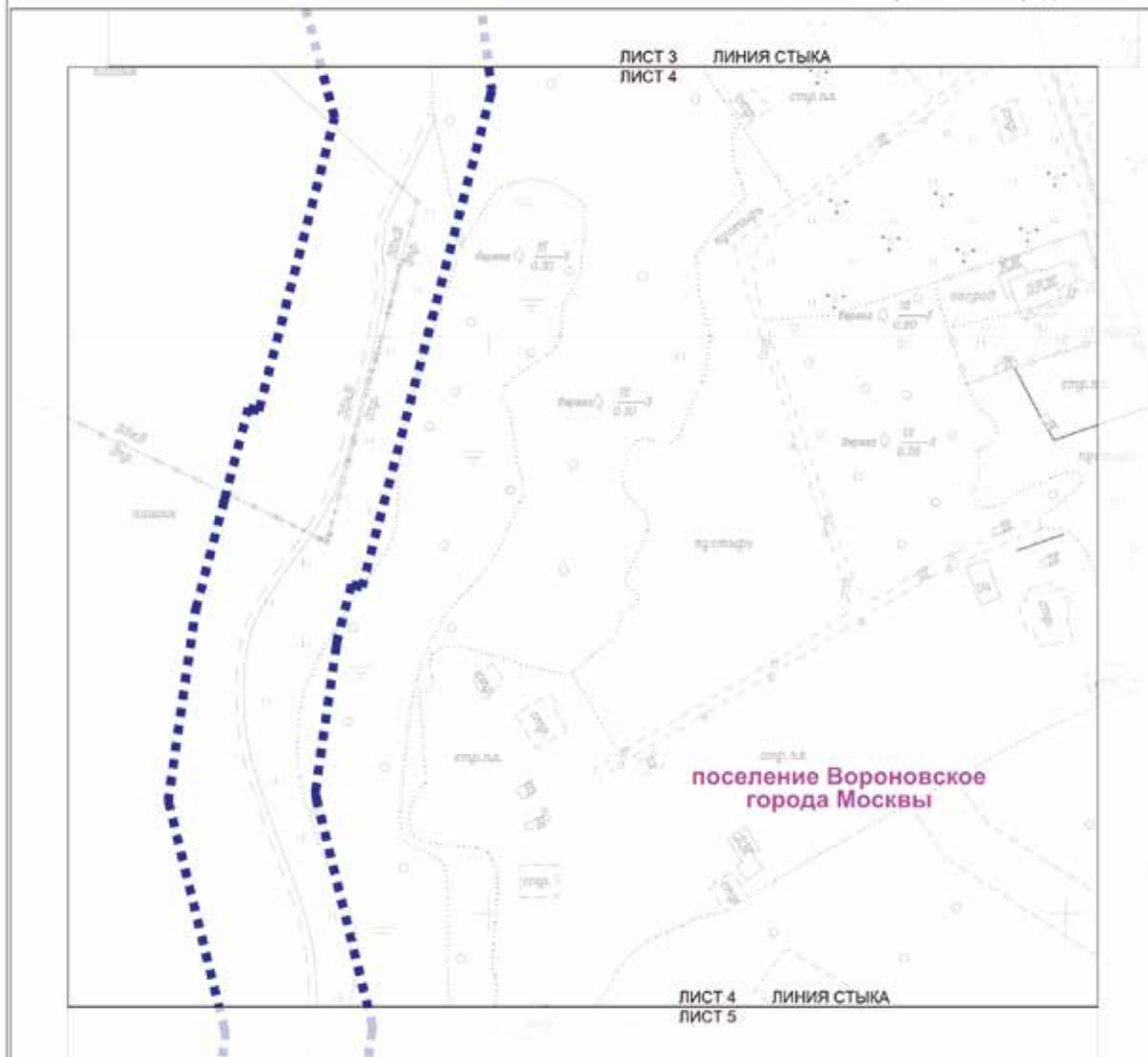




M1:2000

Лист 4 из 40

поселение Вороновское города Москвы

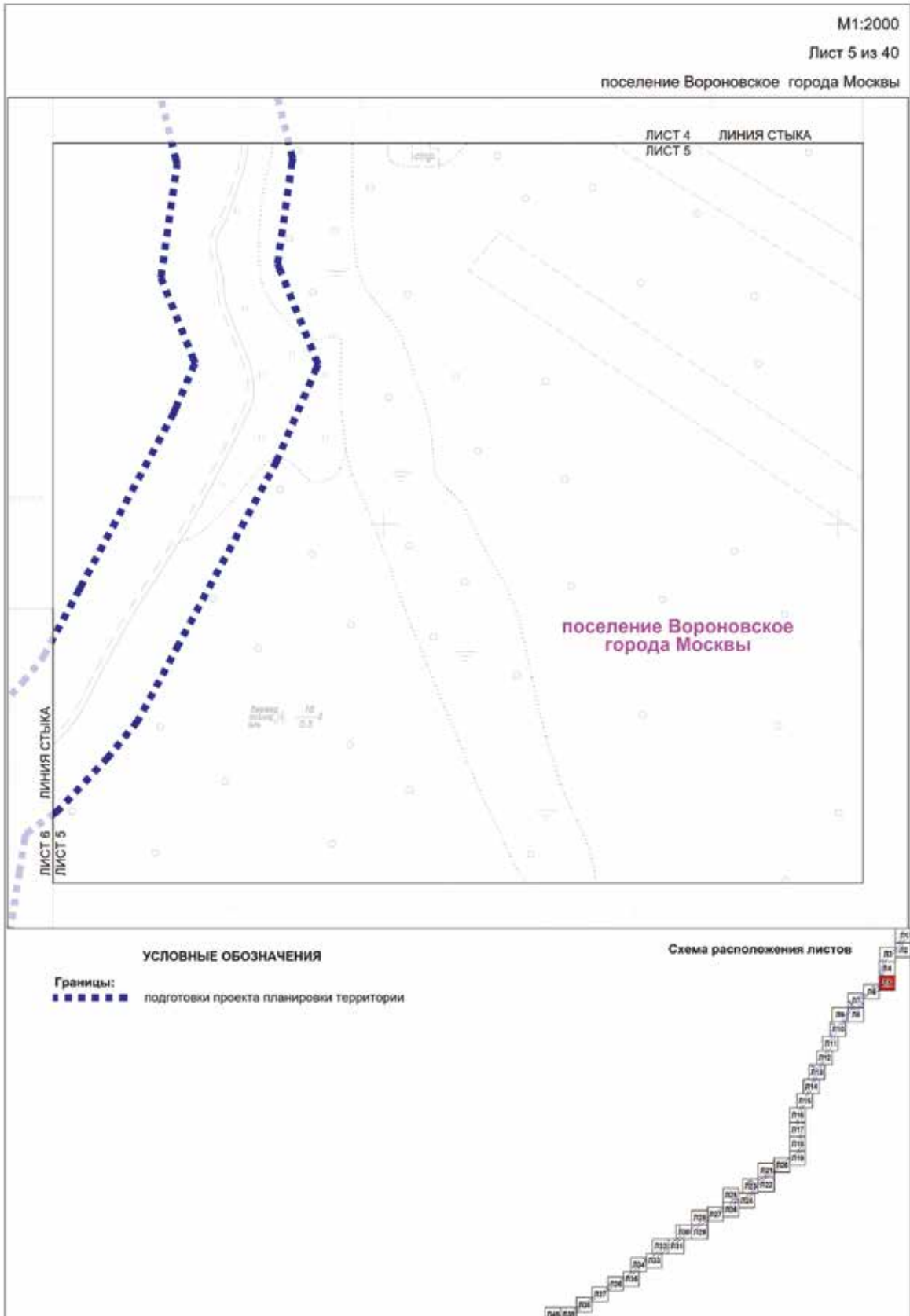


УСЛОВНЫЕ ОБОЗНАЧЕНИЯ

Границы:
■ ■ ■ ■ ■ подготовки проекта планировки территории

Схема расположения листов

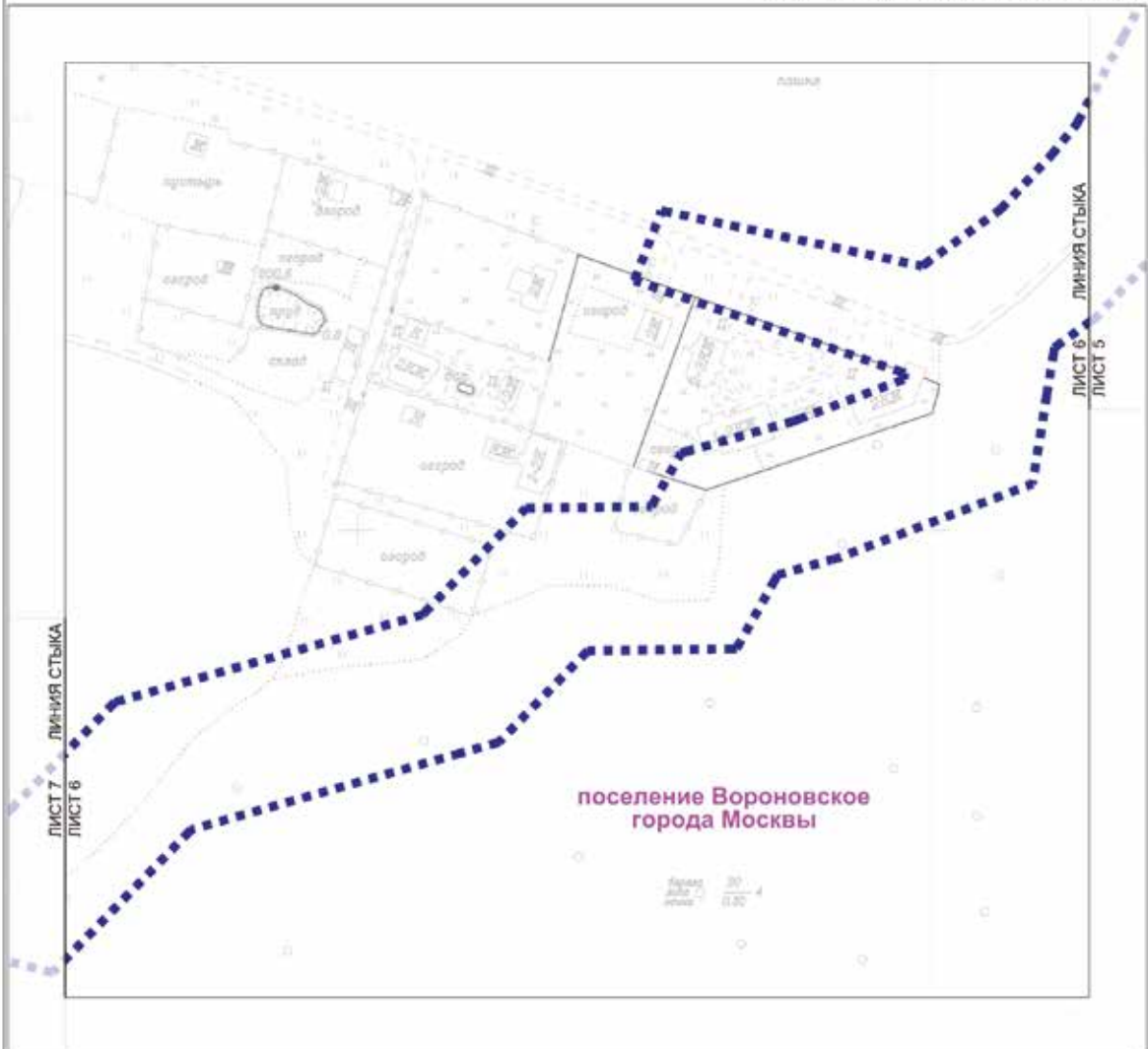




M1:2000

Лист 6 из 40


поселение Вороновское города Москвы

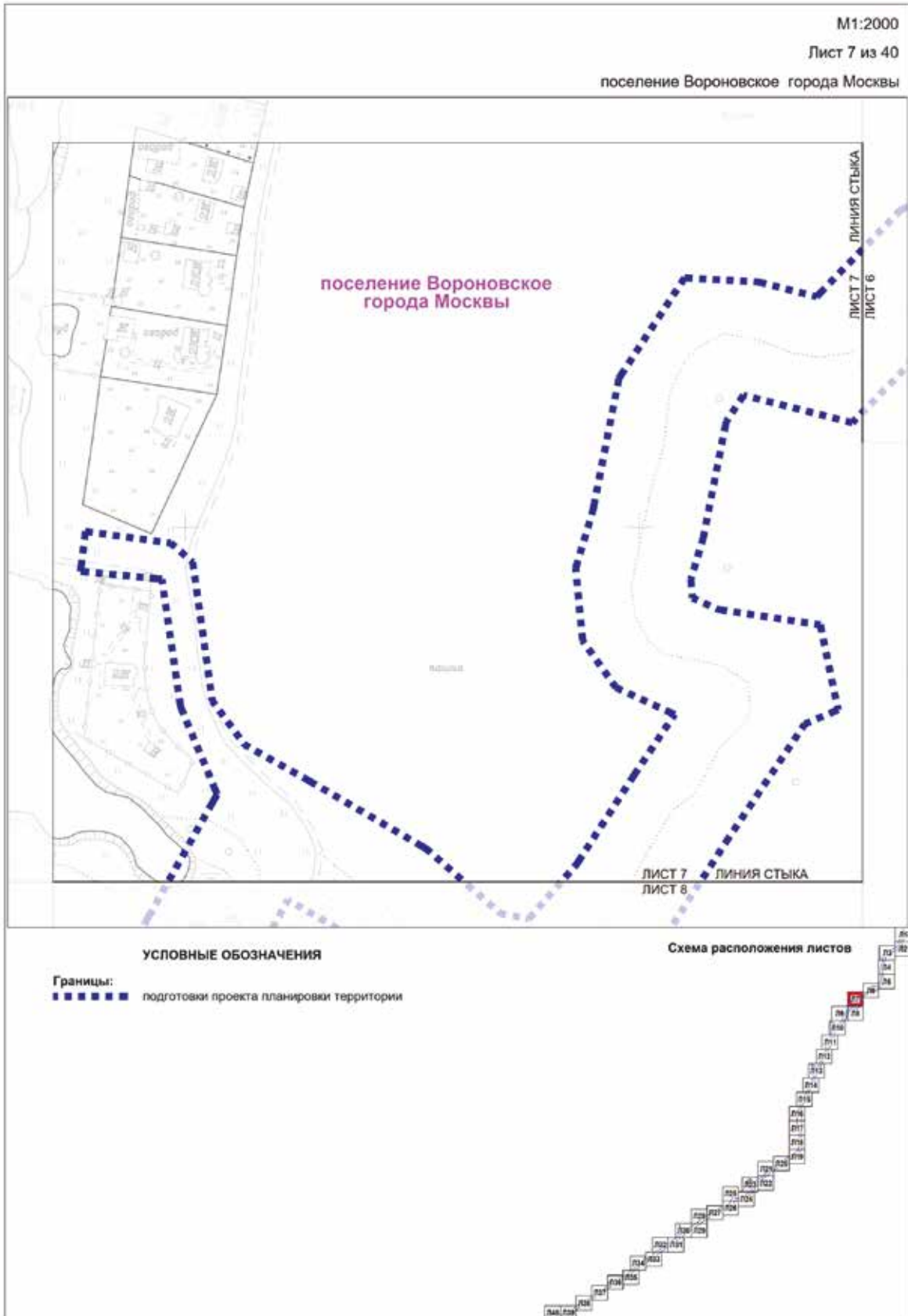



УСЛОВНЫЕ ОБОЗНАЧЕНИЯ

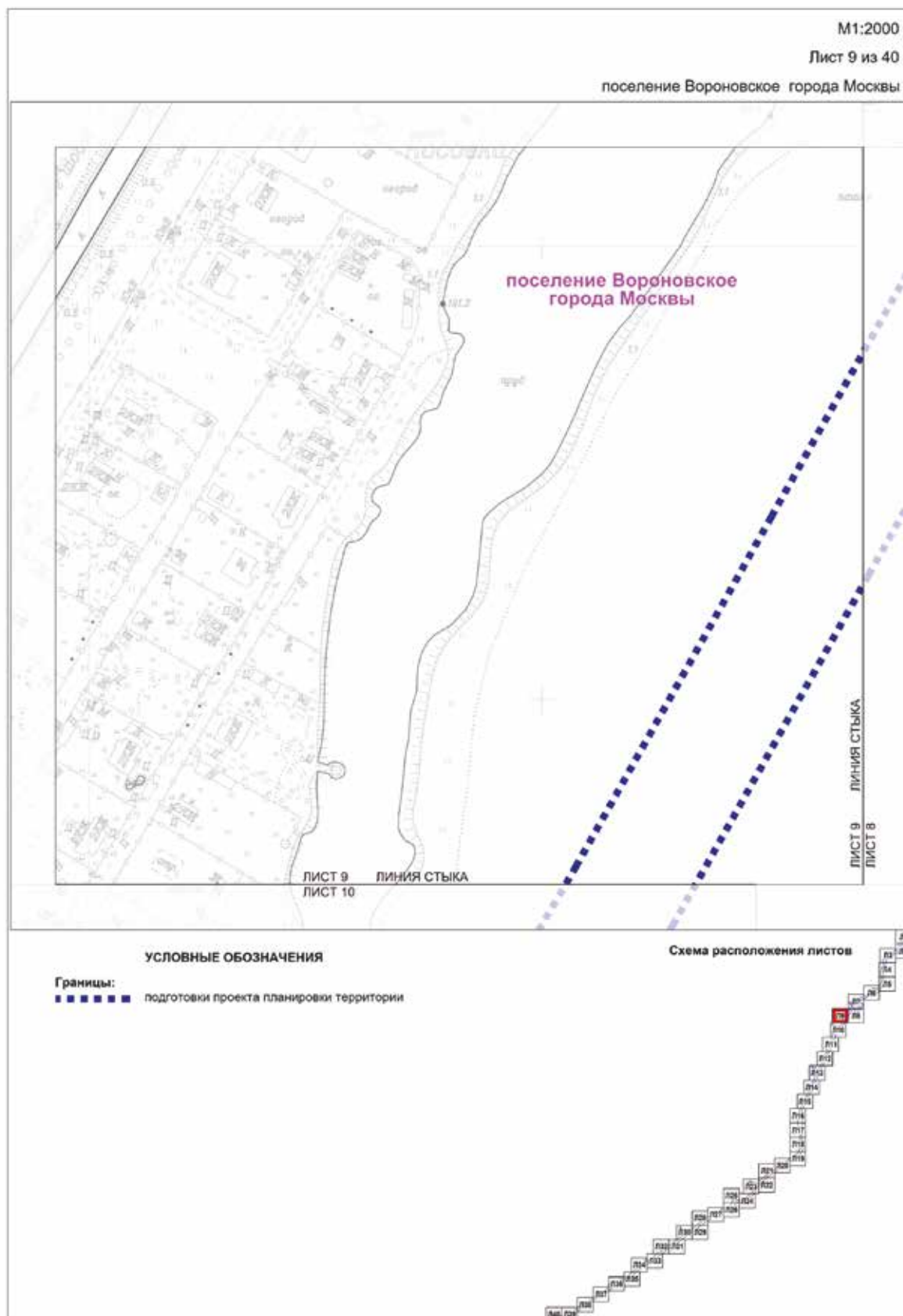
Границы:
■ ■ ■ ■ ■ границы подготовки проекта планировки территории

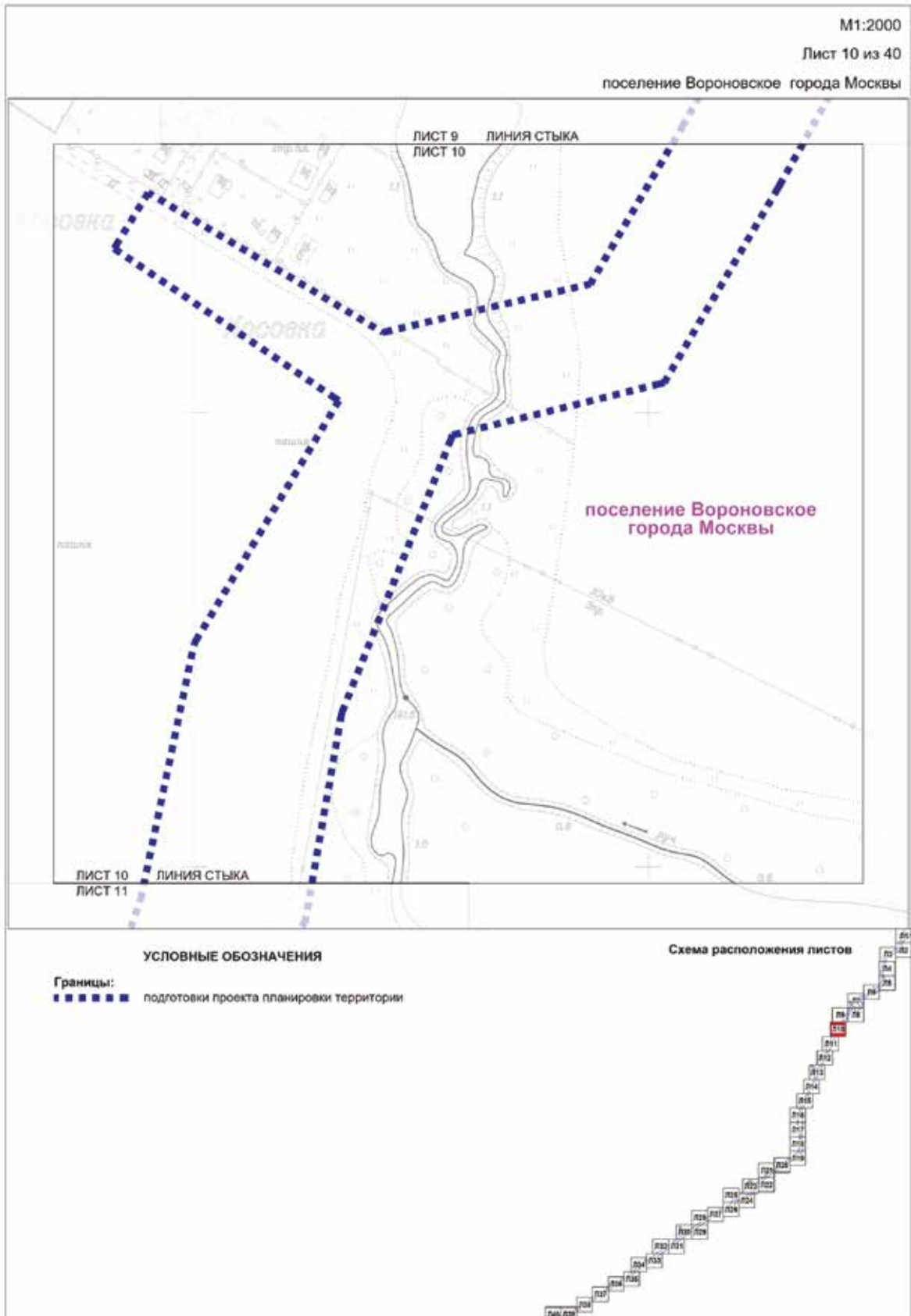
Схема расположения листов

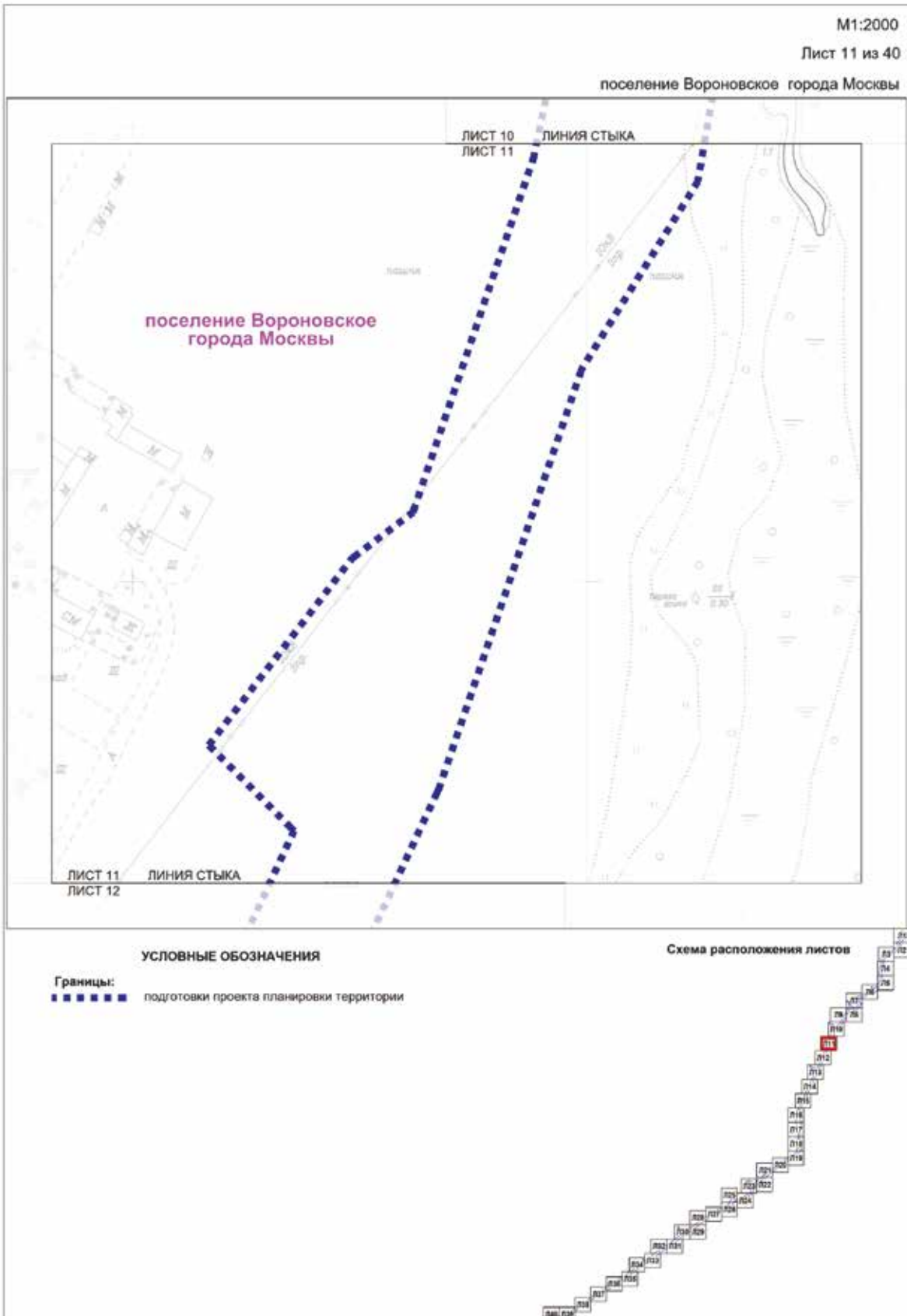


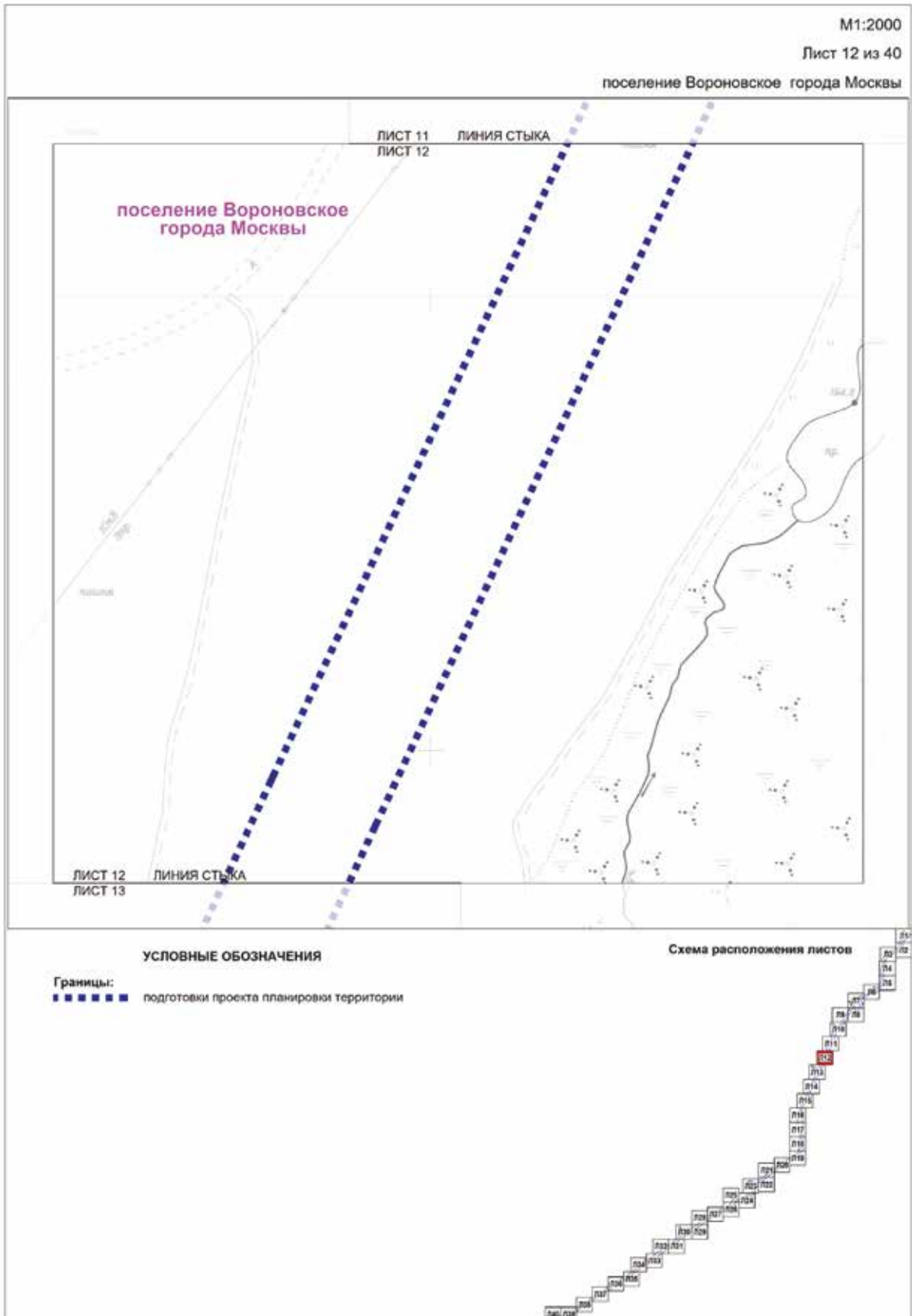


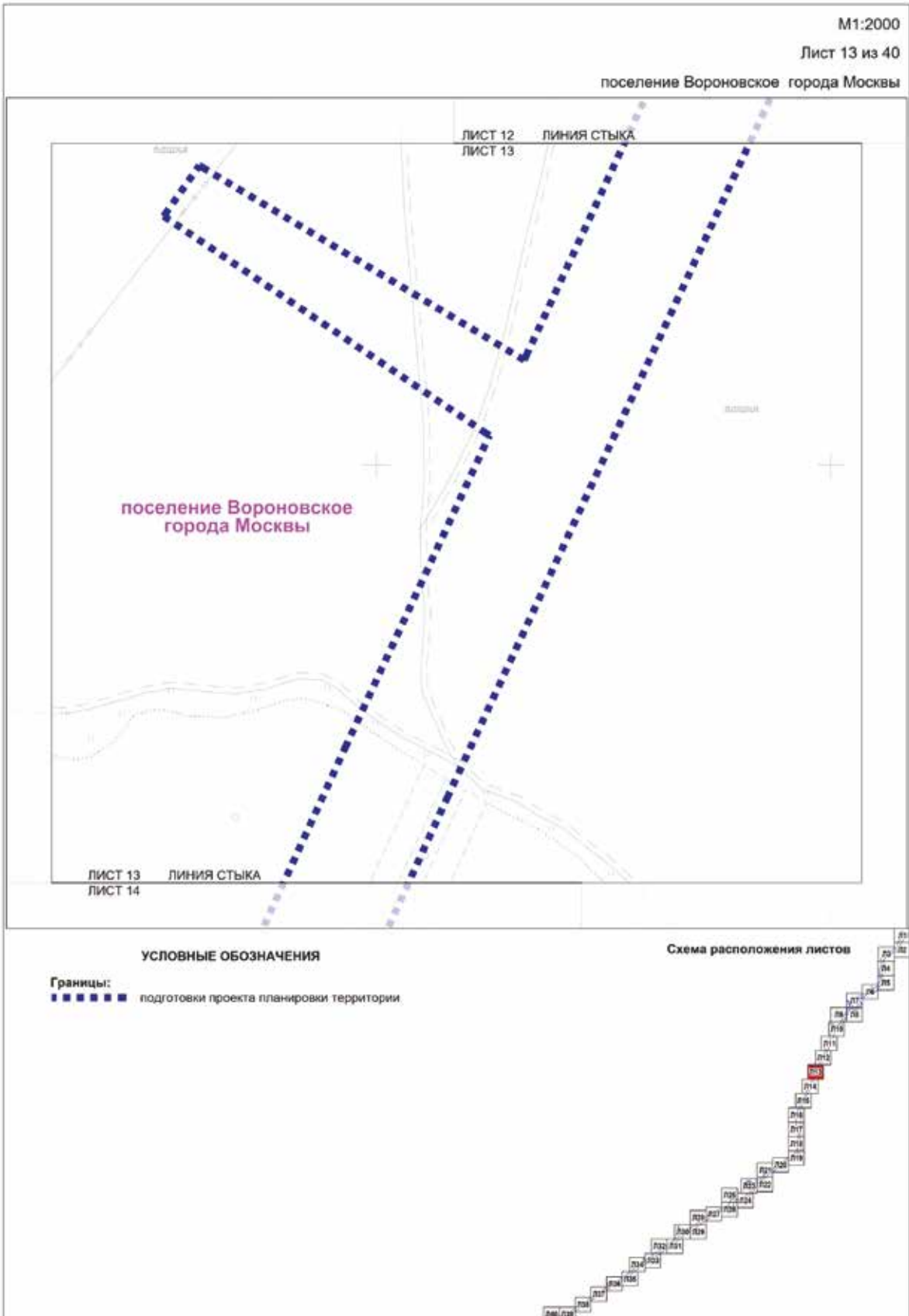


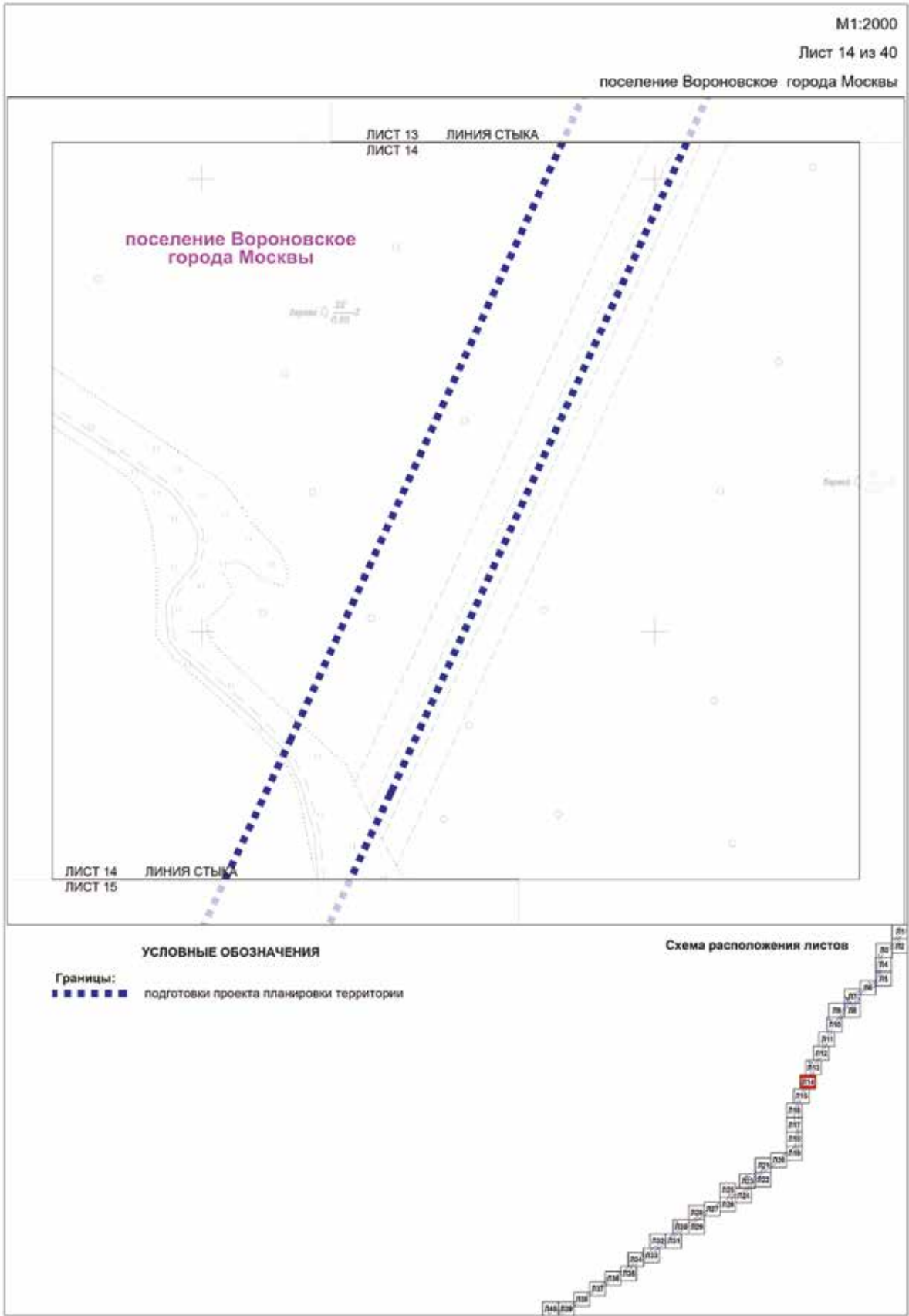











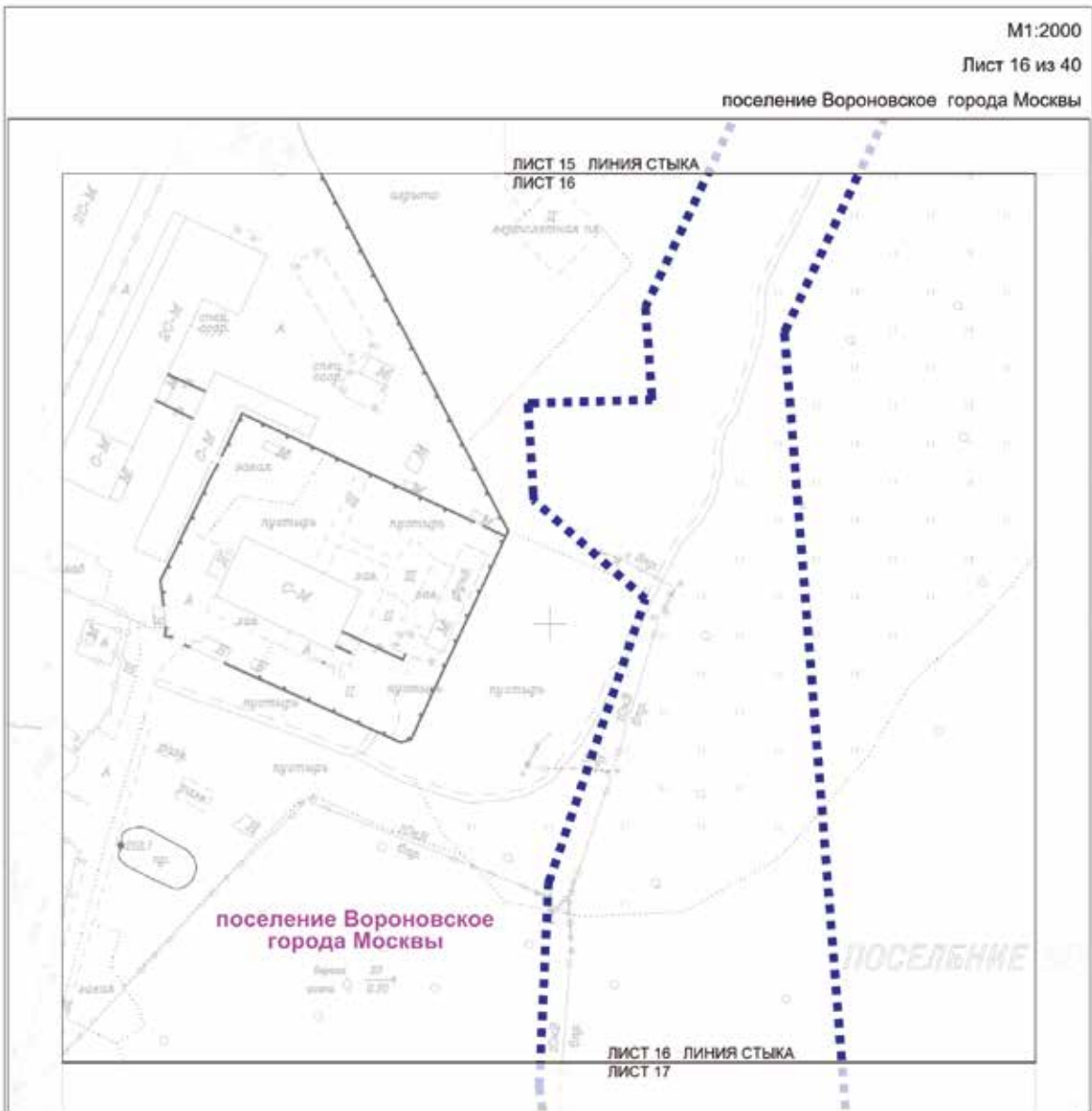




M1:2000

Лист 16 из 40

поселение Вороновское города Москвы




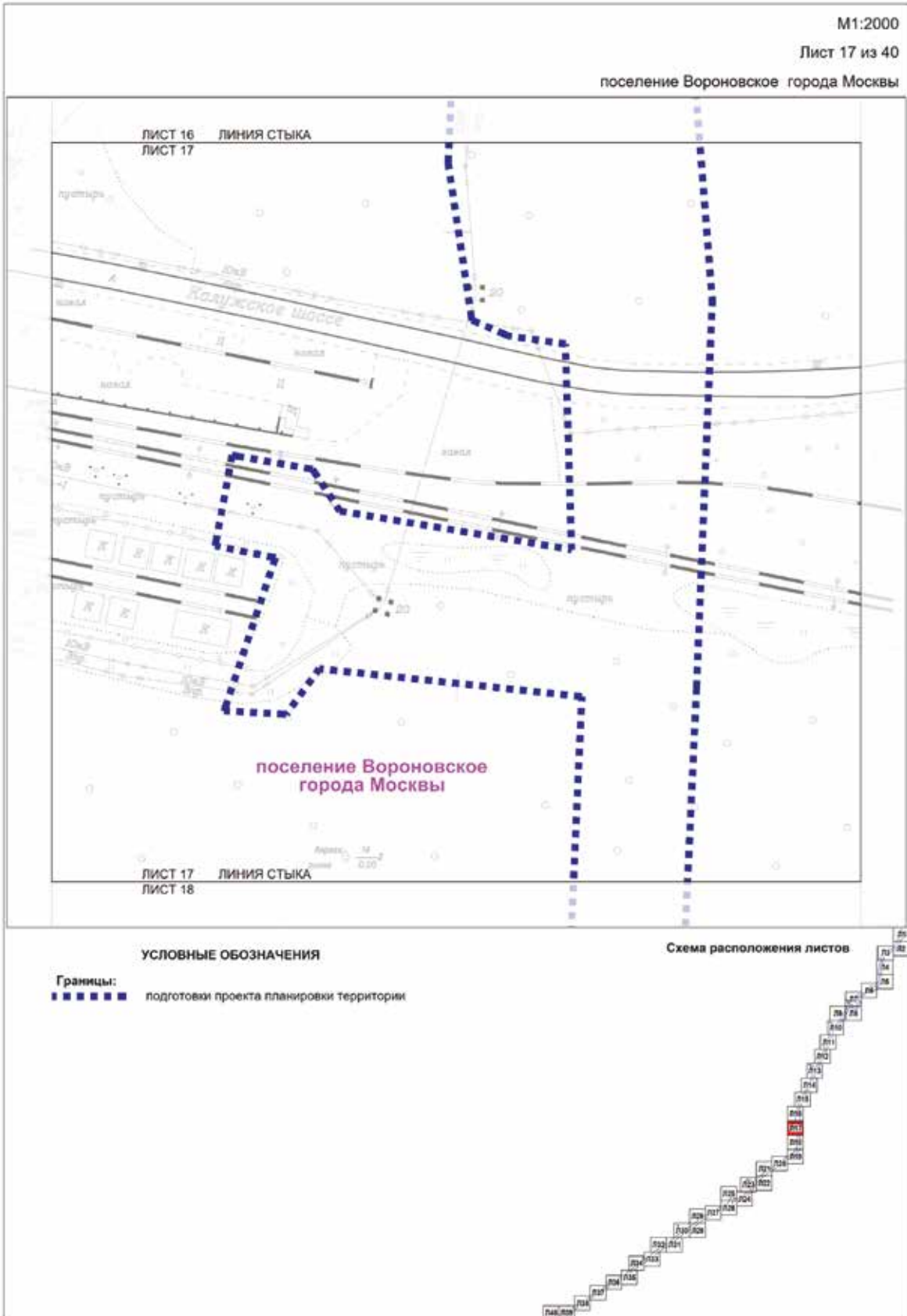
УСЛОВНЫЕ ОБОЗНАЧЕНИЯ

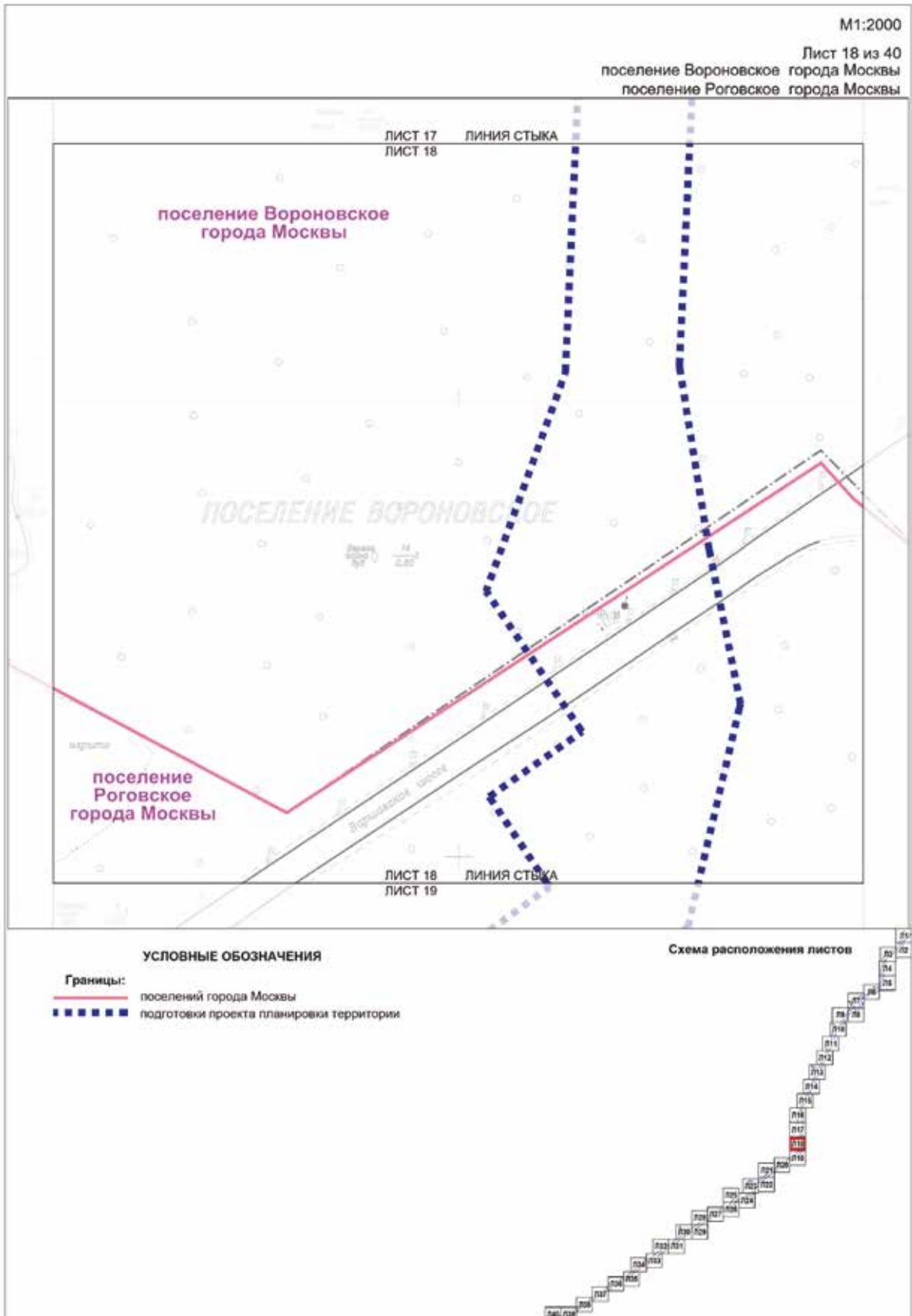
Границы:

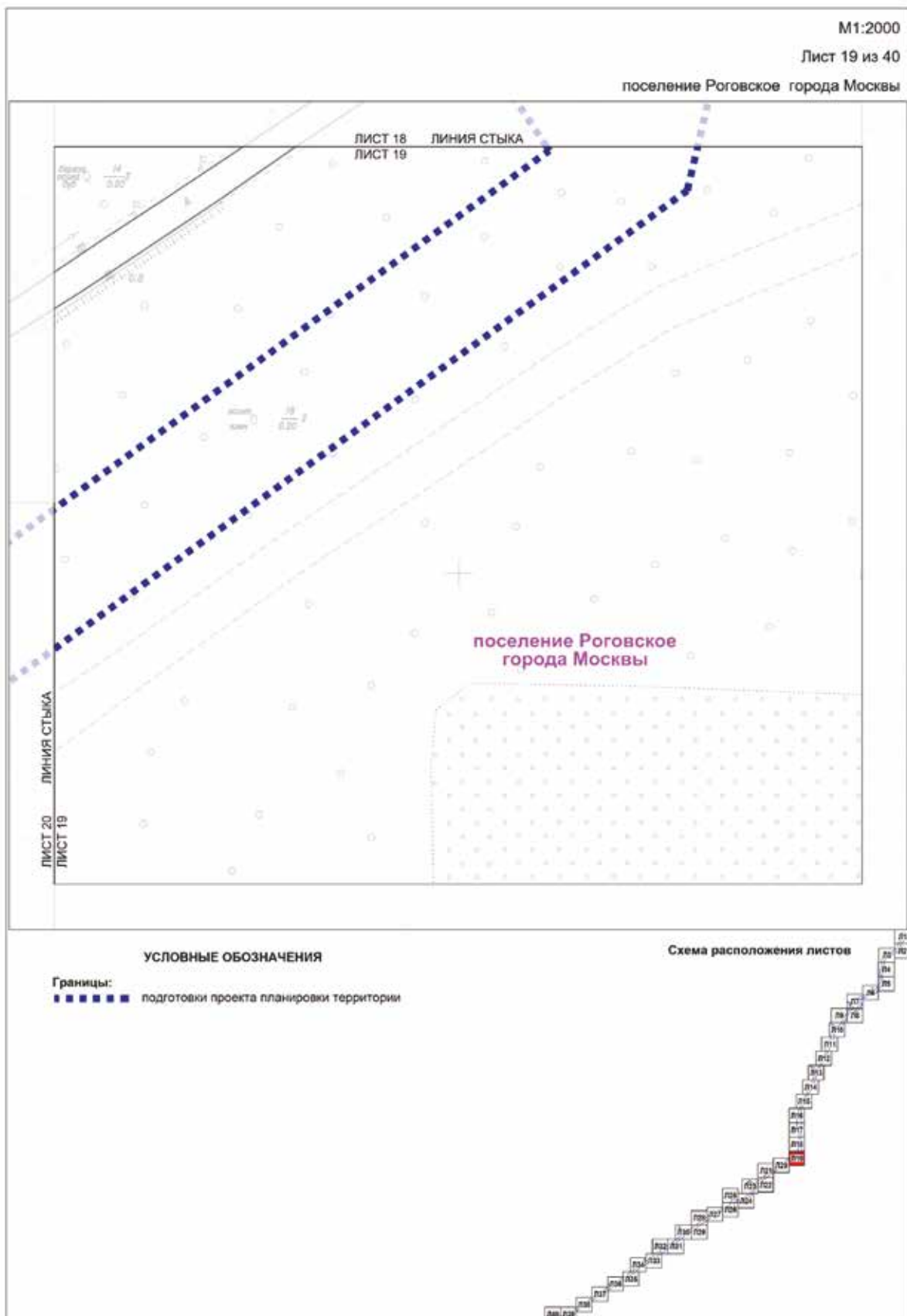
- ■ ■ ■ ■ подготовка проекта планировки территории


Схема расположения листов











M1:2000

Лист 21 из 40


поселение Роговское города Москвы

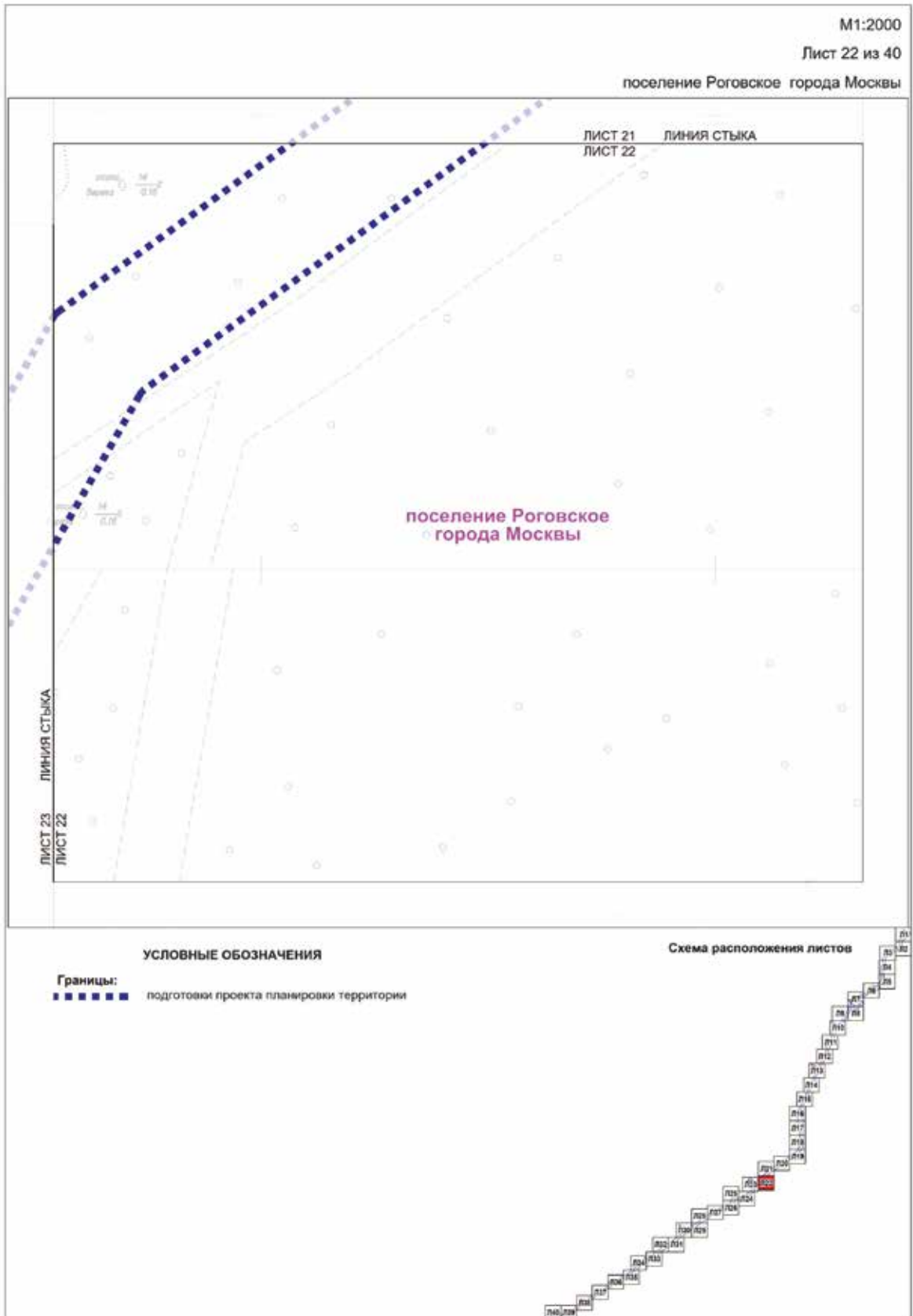


УСЛОВНЫЕ ОБОЗНАЧЕНИЯ

Границы:
■■■■■■■■ подготовка проекта планировки территории

Схема расположения листов

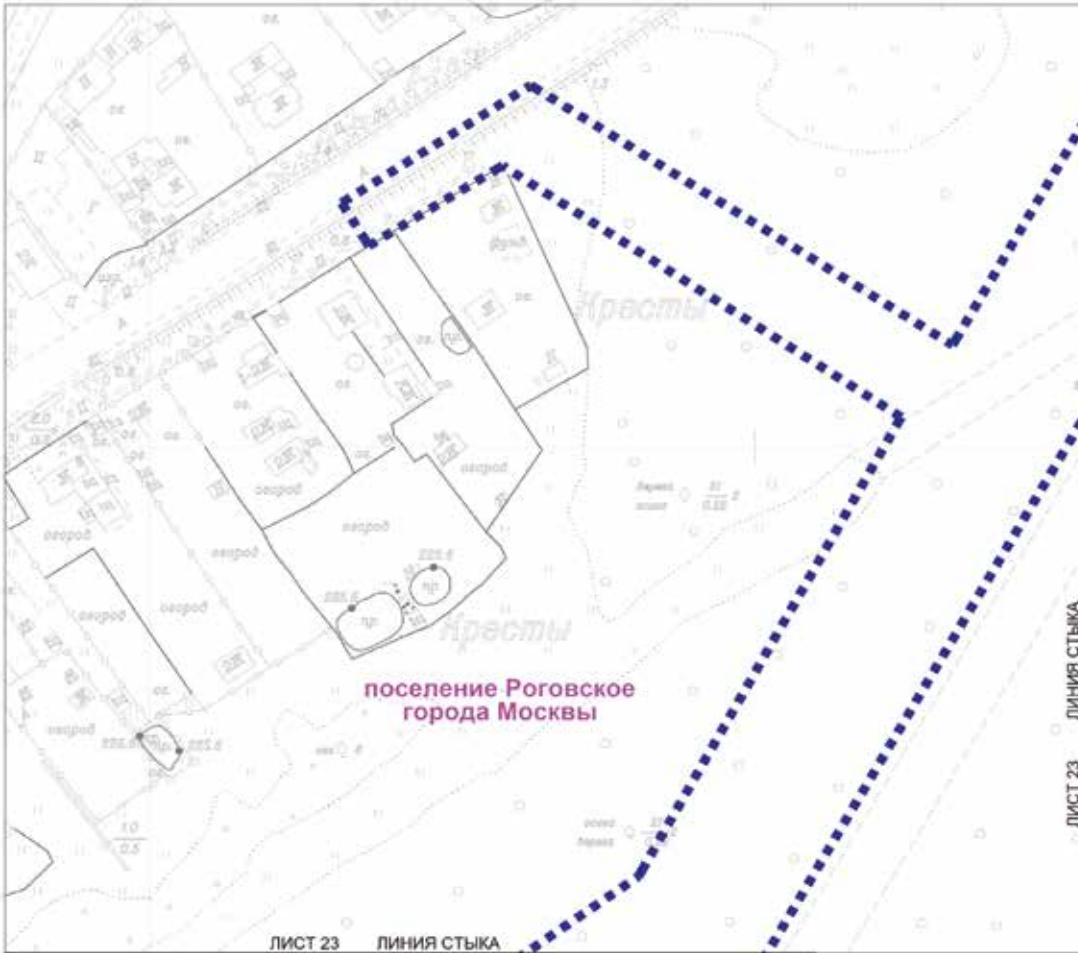




М1:2000

Лист 23 из 40


поселение Роговское города Москвы

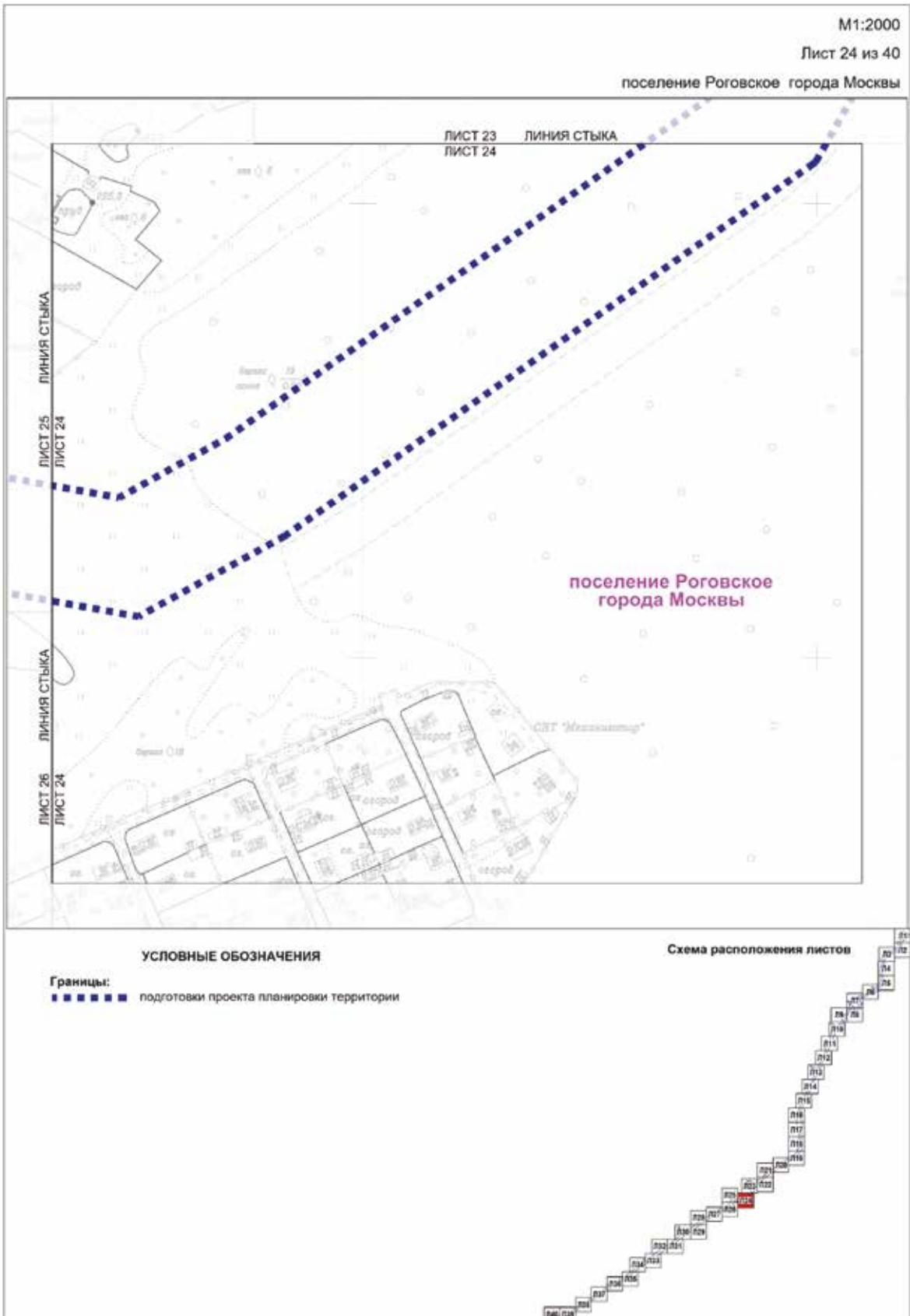


УСЛОВНЫЕ ОБОЗНАЧЕНИЯ

Границы:
■ ■ ■ ■ ■ подготовки проекта планировки территории

Схема расположения листов

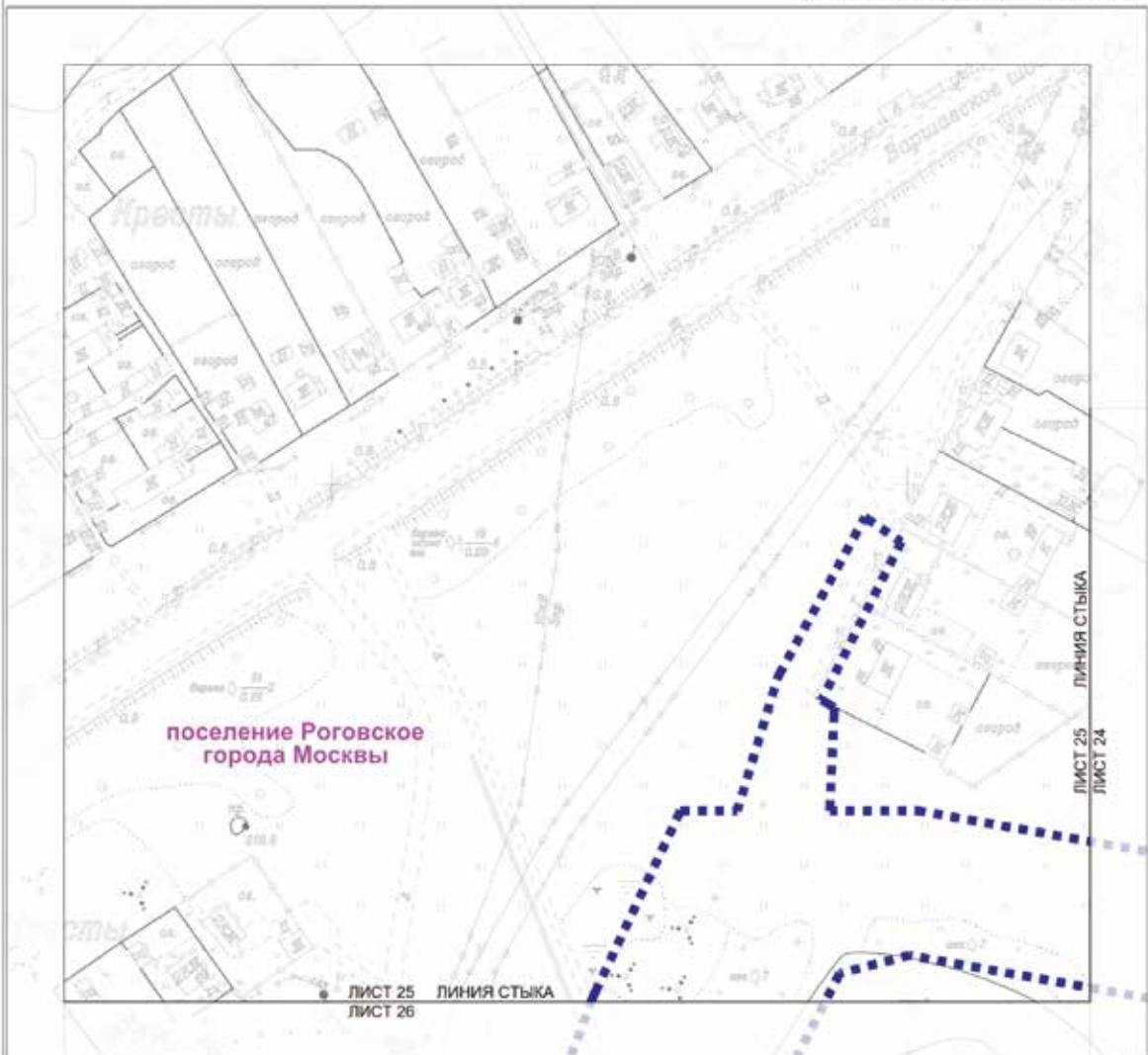




M1:2000

Лист 25 из 40


поселение Роговское города Москвы

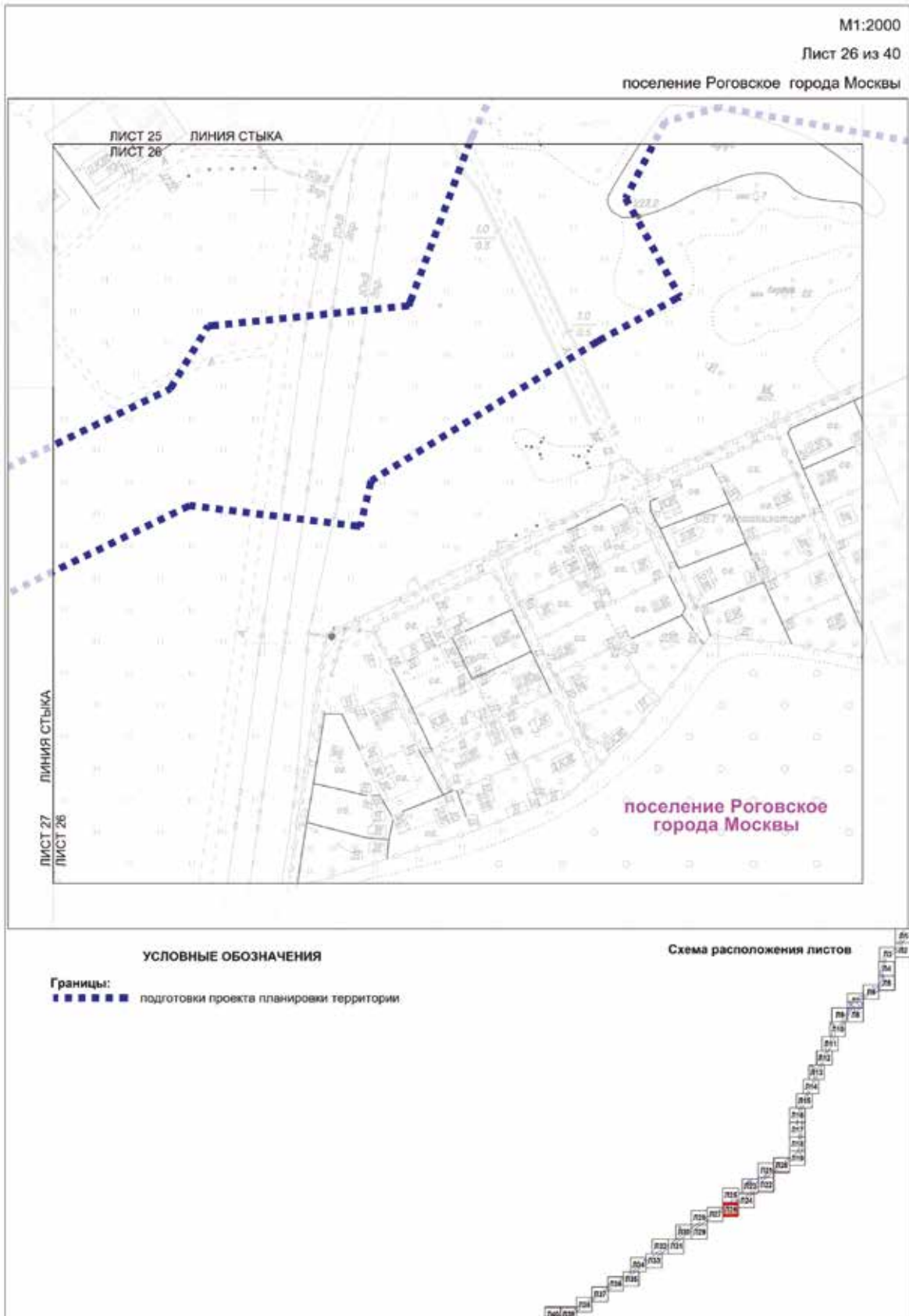


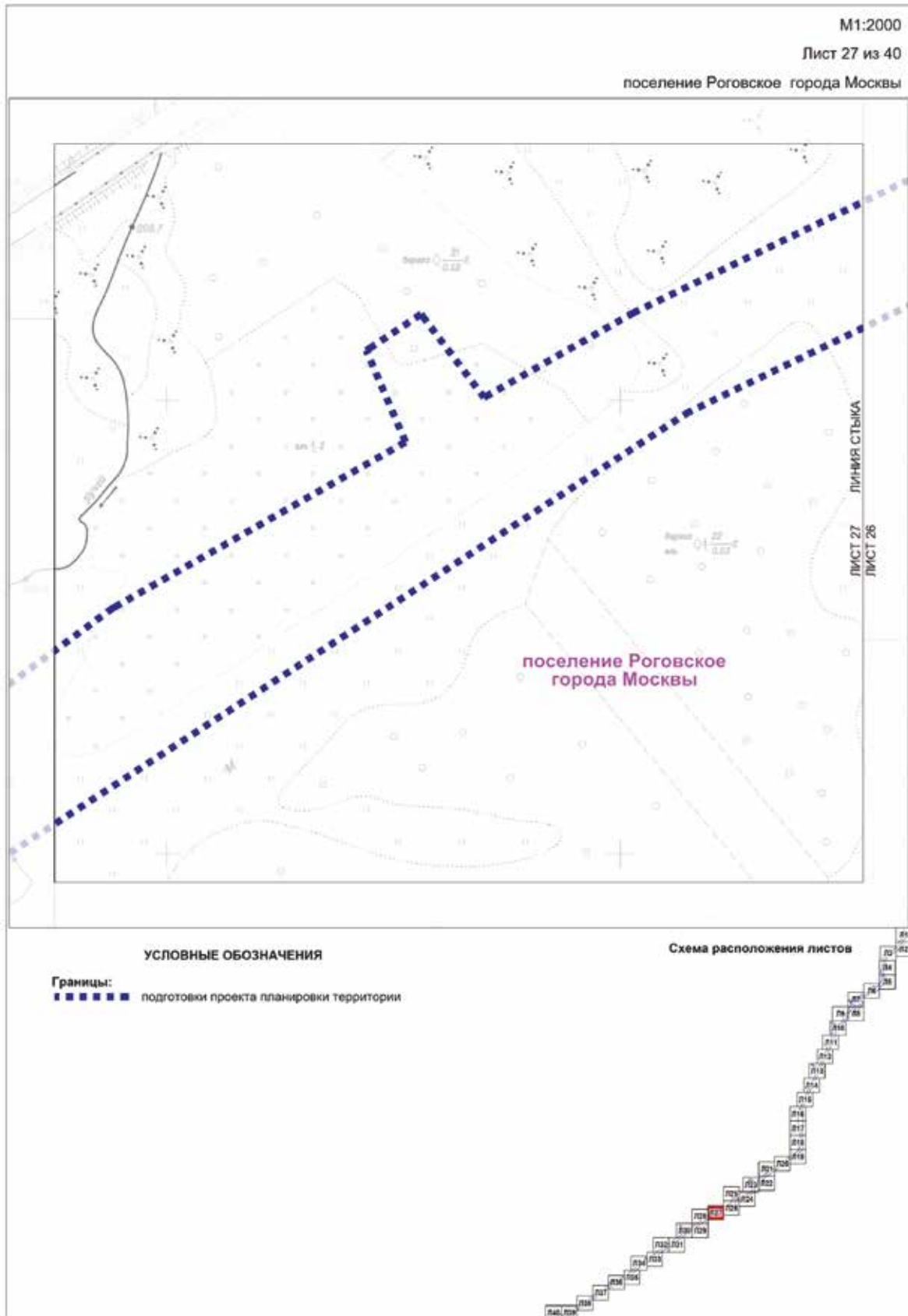
УСЛОВНЫЕ ОБОЗНАЧЕНИЯ

Границы:
 ■■■■■■ подготовка проекта планировки территории

Схема расположения листов



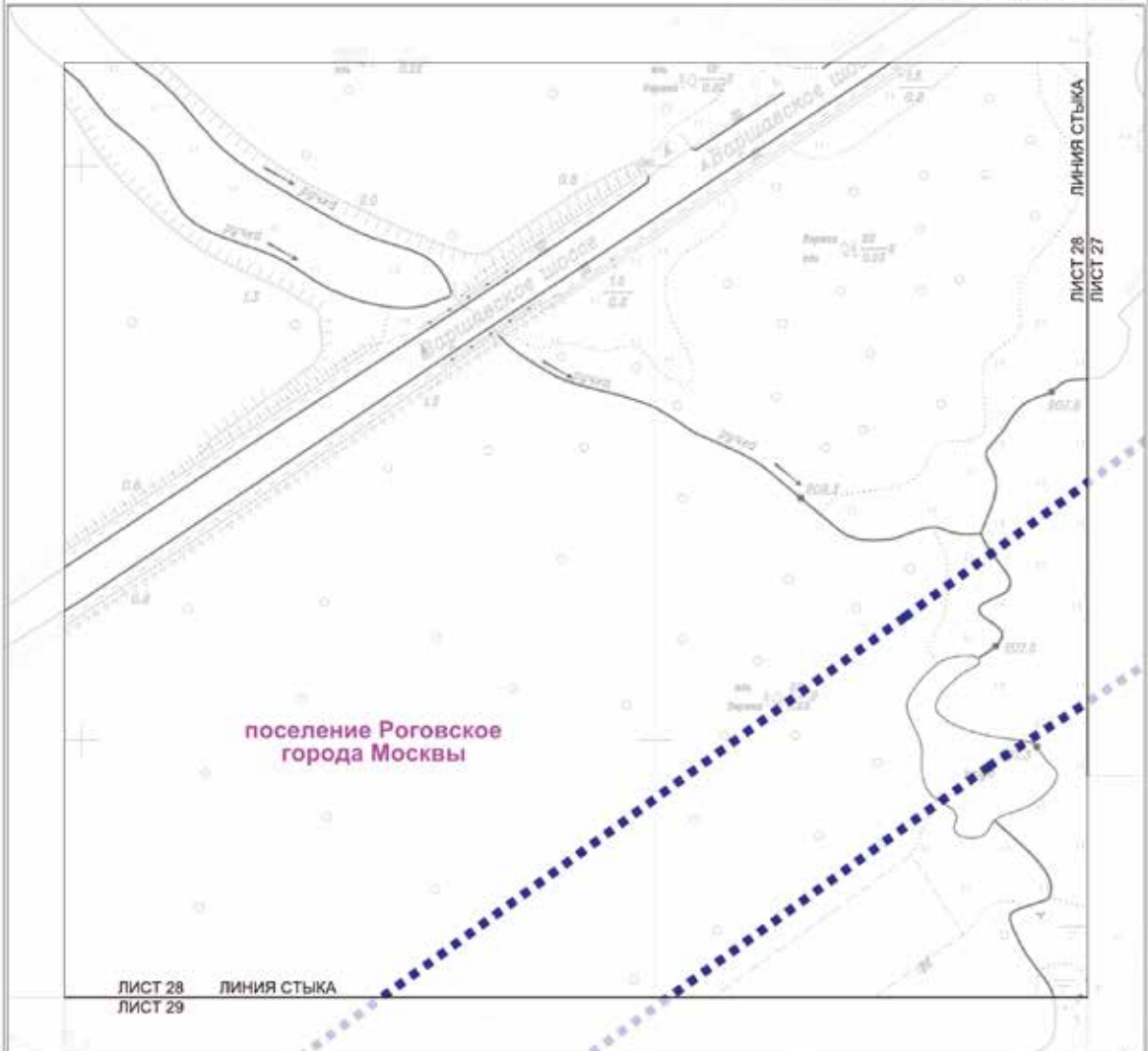




M1:2000

Лист 28 из 40


поселение Роговское города Москвы

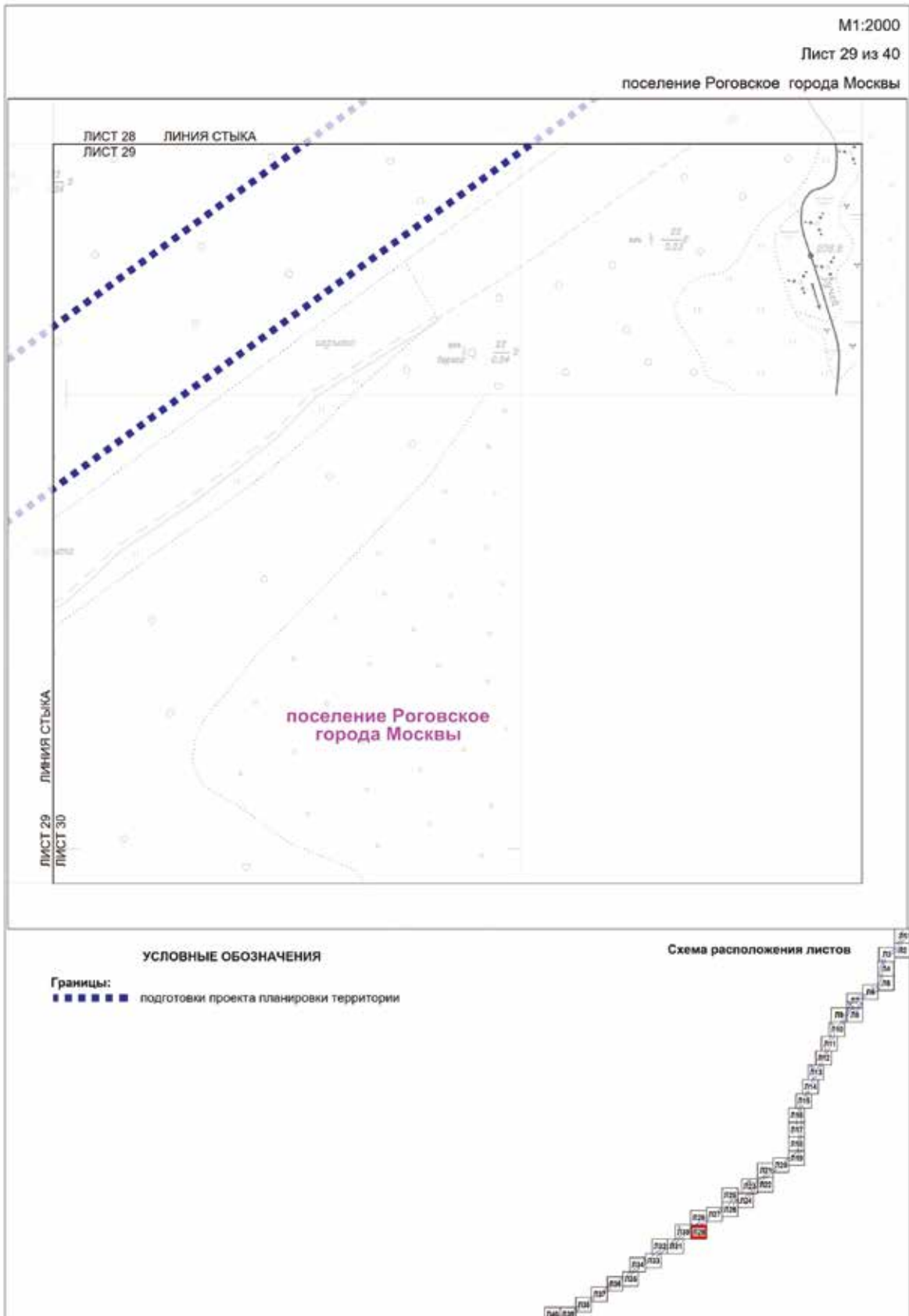


УСЛОВНЫЕ ОБОЗНАЧЕНИЯ

Границы:
 ■■■■■■ подготовки проекта планировки территории

Схема расположения листов






M1:2000

Лист 30 из 40


поселение Роговское города Москвы

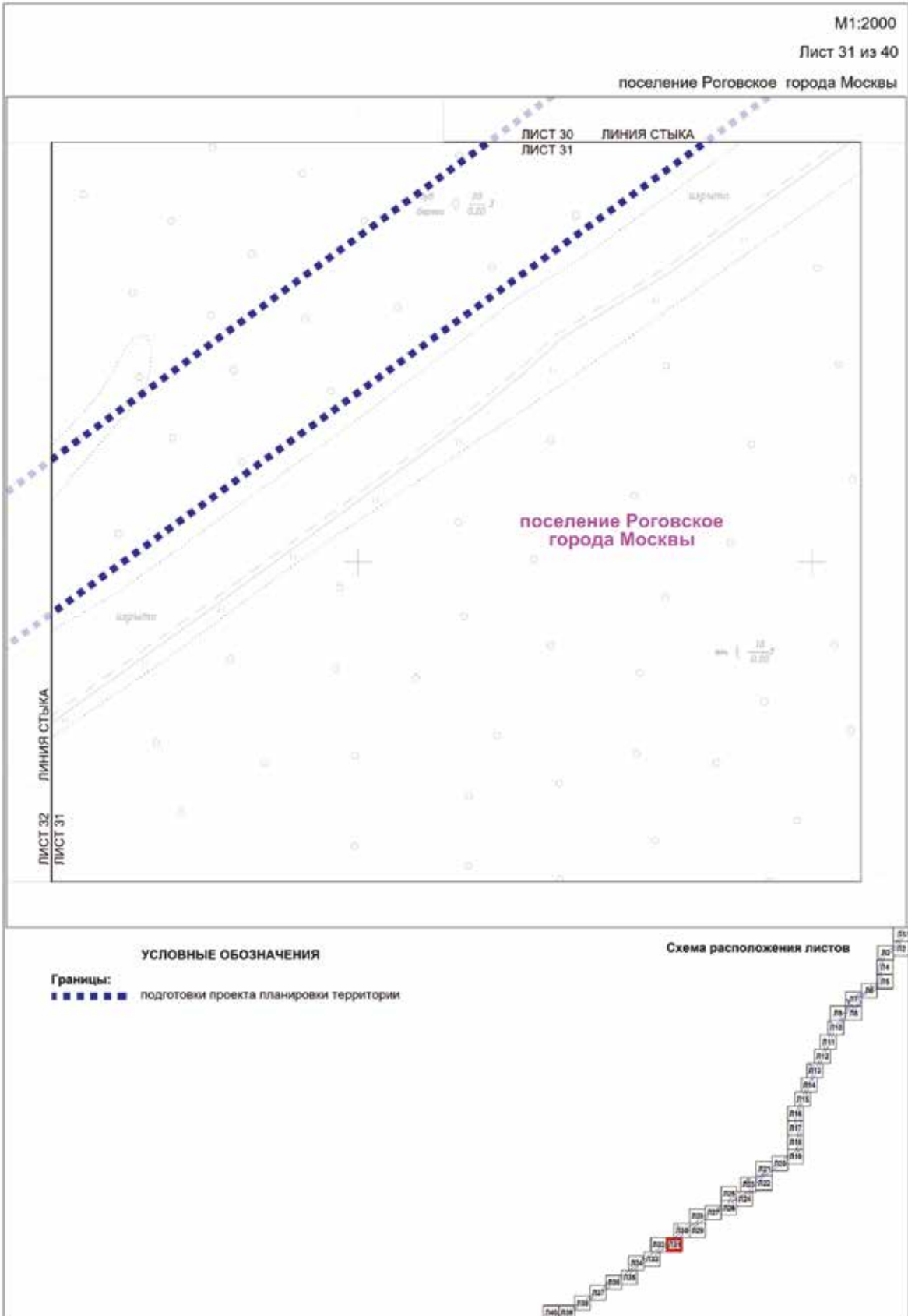


УСЛОВНЫЕ ОБОЗНАЧЕНИЯ

Границы:
■■■■■■■■■ подготовки проекта планировки территории

Схема расположения листов

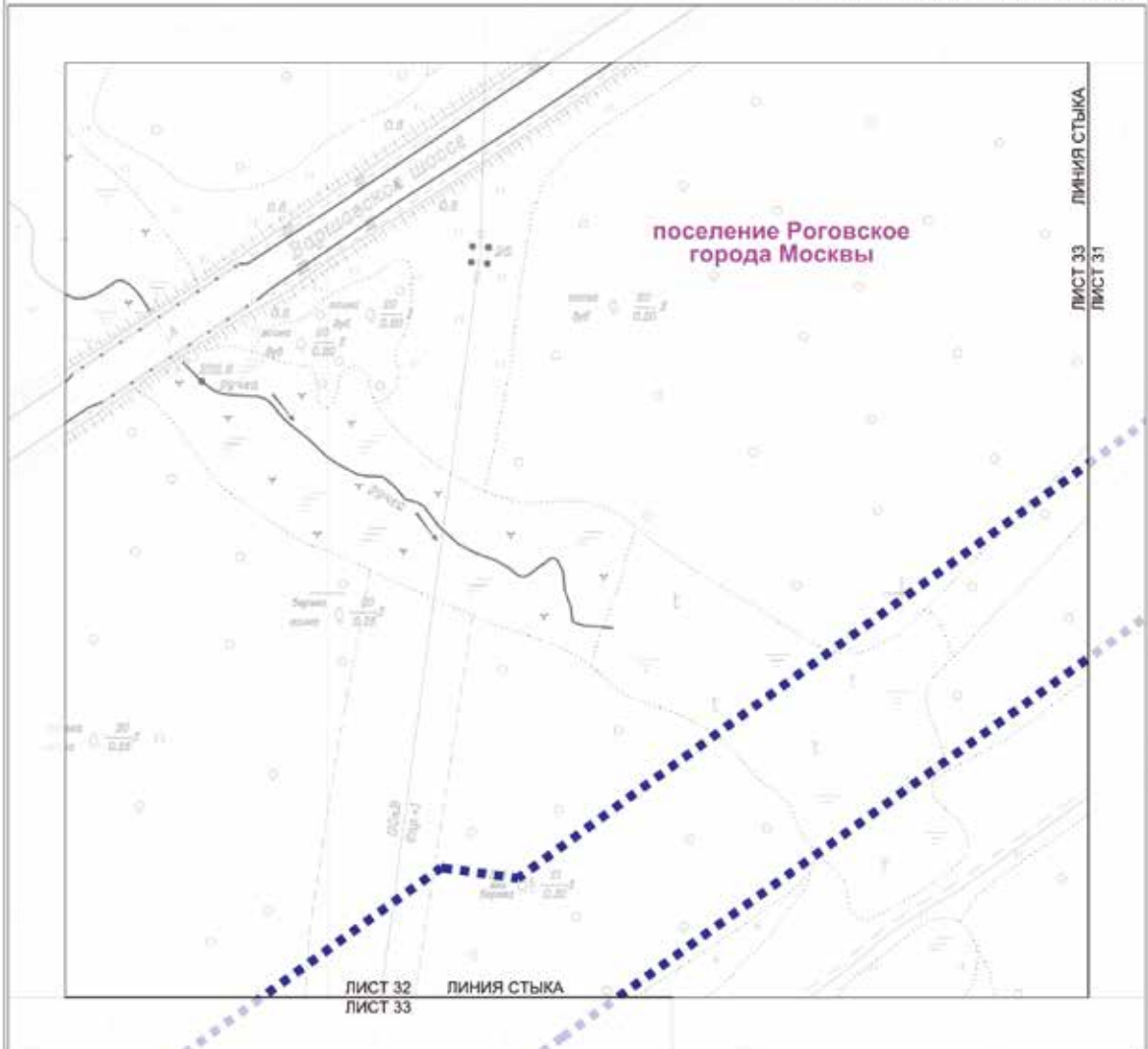




M1:2000

Лист 32 из 40

поселение Роговское города Москвы




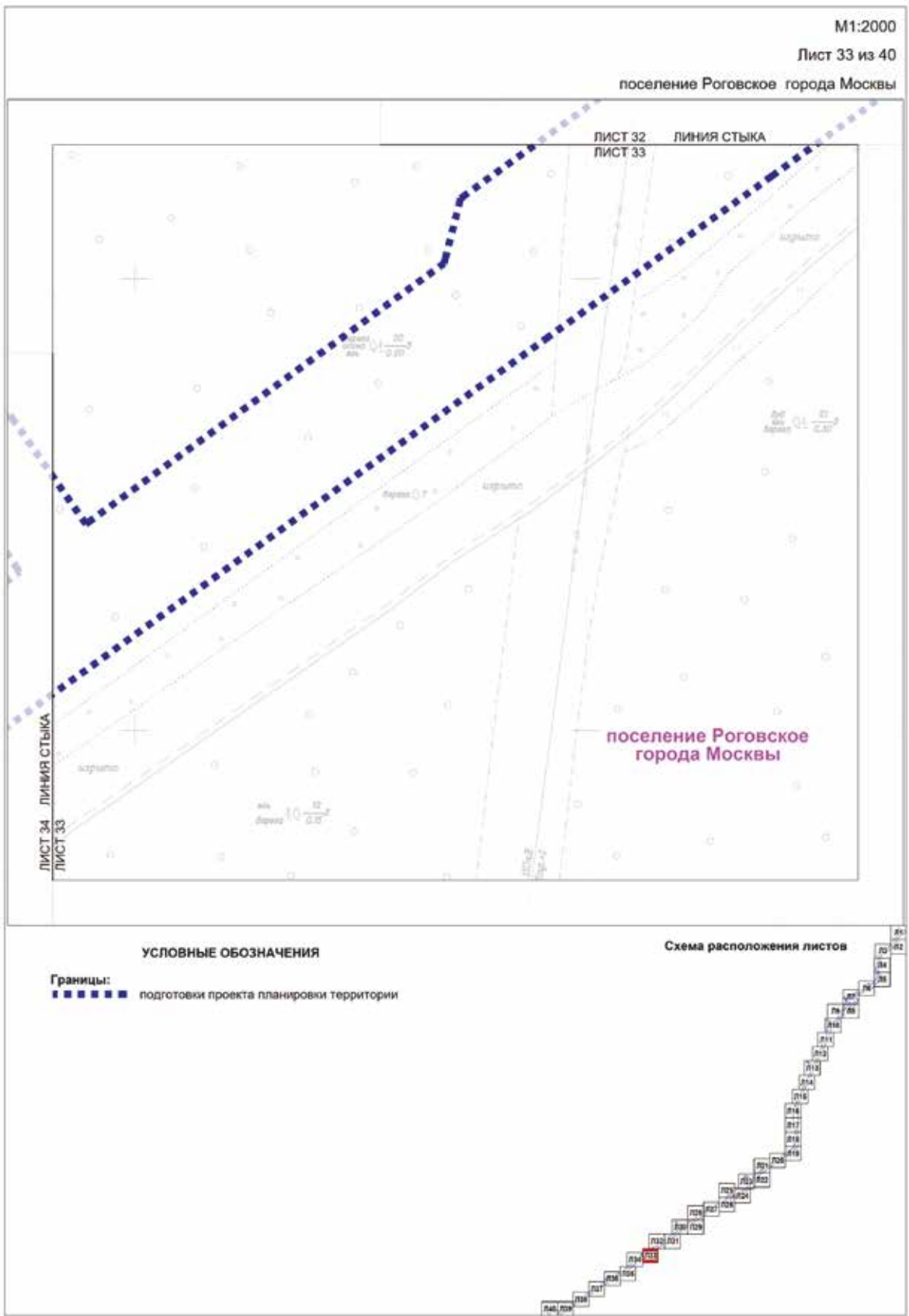
УСЛОВНЫЕ ОБОЗНАЧЕНИЯ

Границы:

■ ■ ■ ■ ■ подготовки проекта планировки территории

Схема расположения листов






M1:2000

Лист 34 из 40

поселение Роговское города Москвы




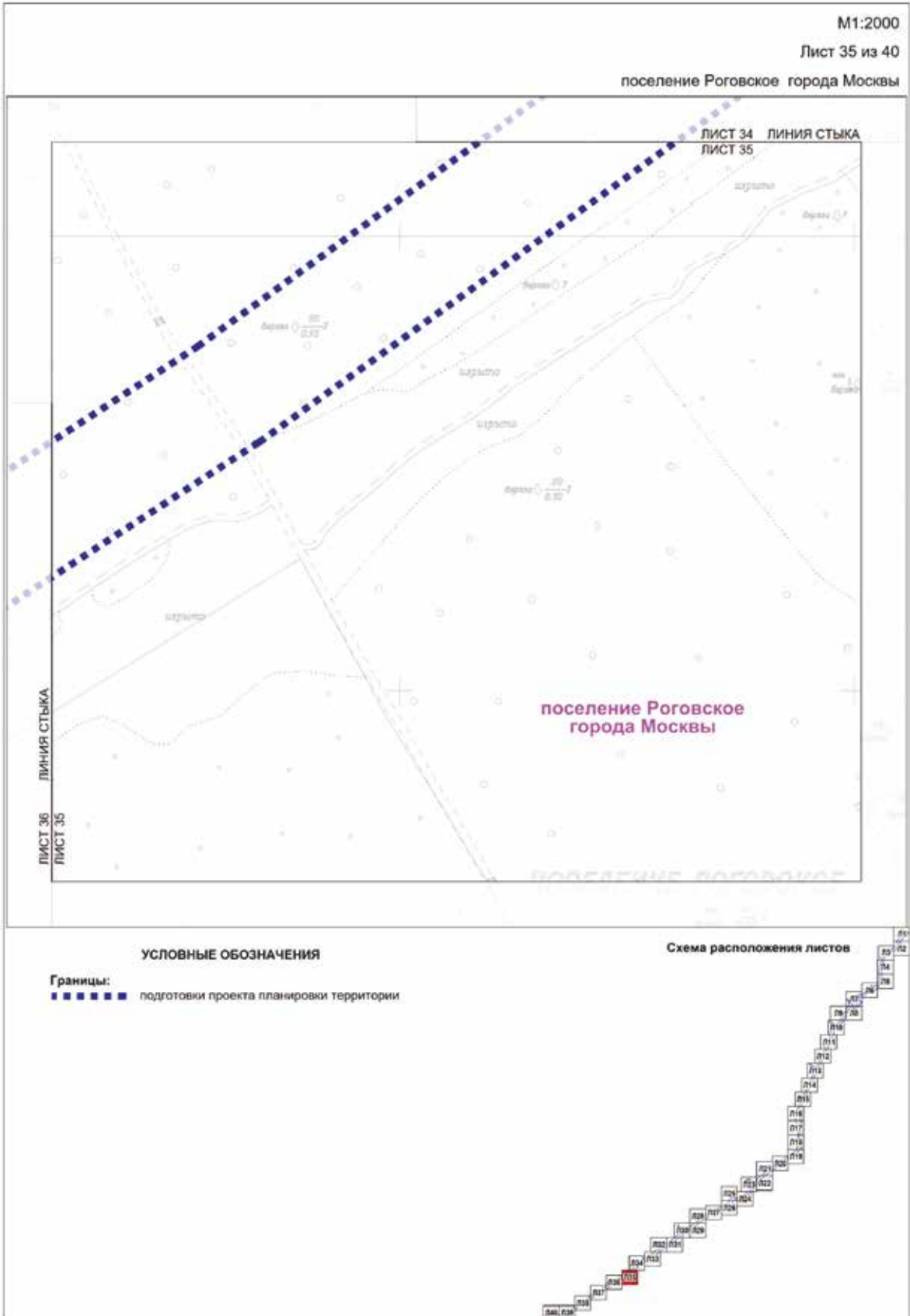
УСЛОВНЫЕ ОБОЗНАЧЕНИЯ

Границы:

- ■ ■ ■ ■ подготовки проекта планировки территории

Схема расположения листов

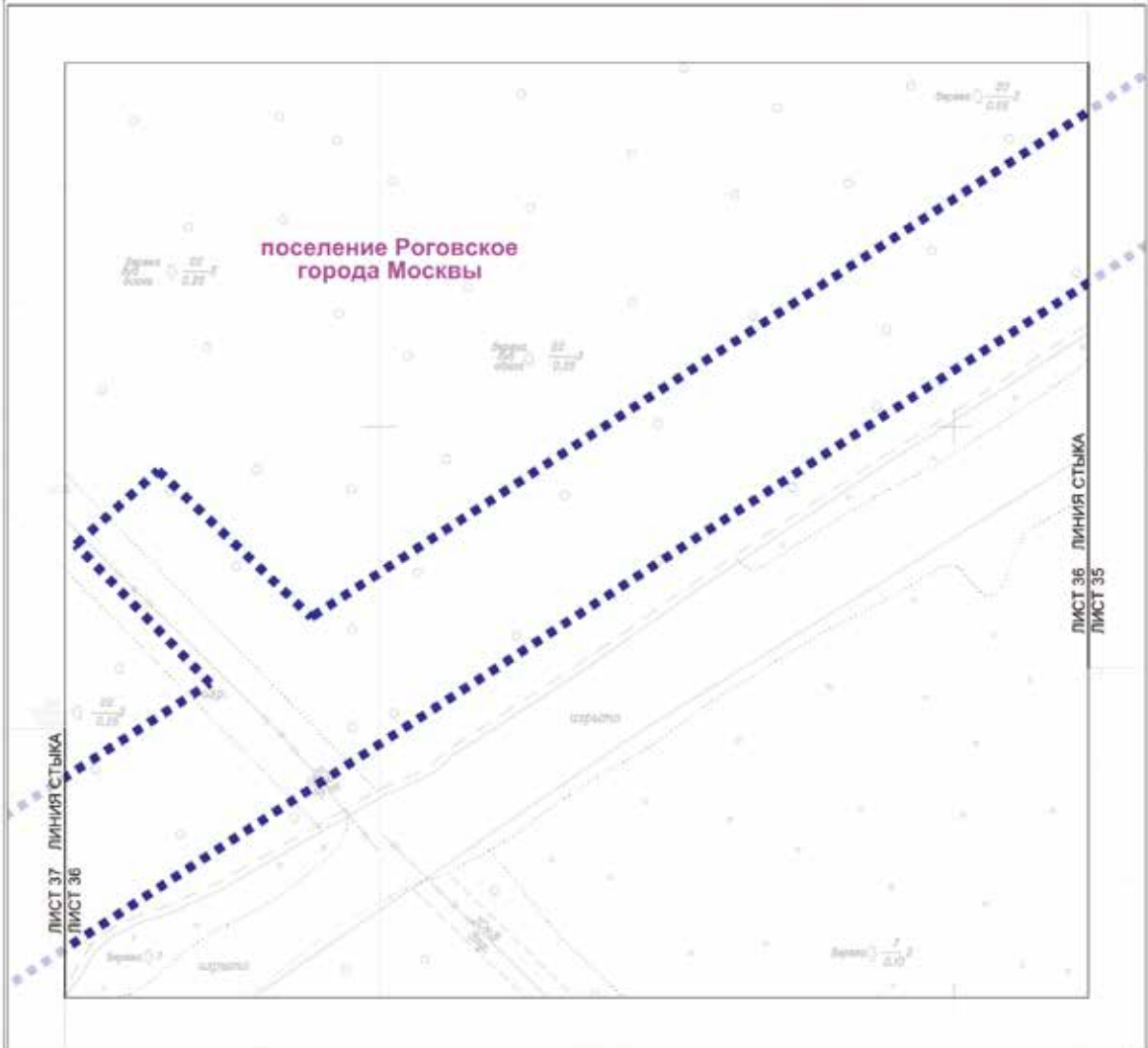




M1:2000

Лист 36 из 40


поселение Роговское города Москвы




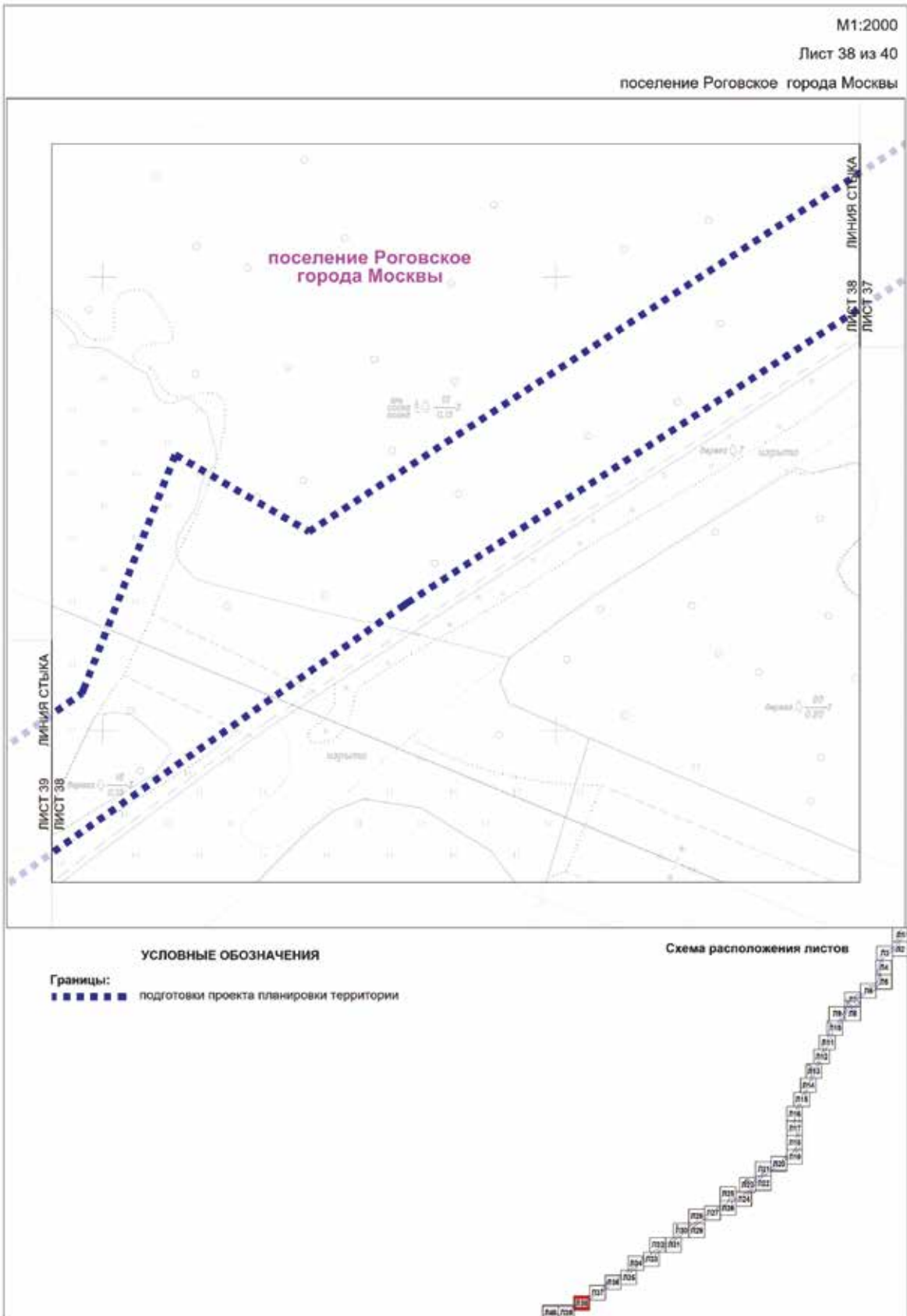
УСЛОВНЫЕ ОБОЗНАЧЕНИЯ

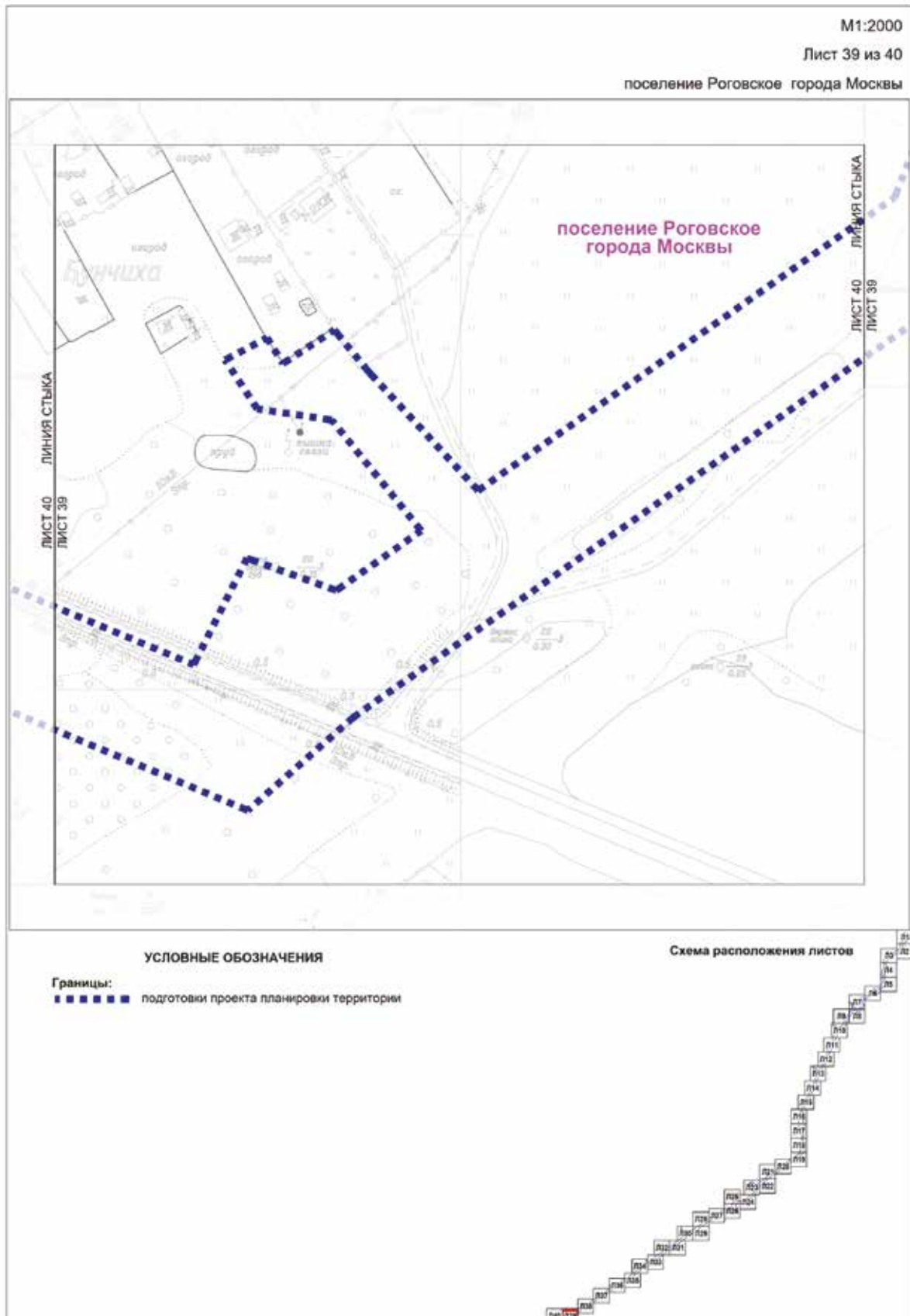
Границы:
 ■■■■■■ подготовка проекта планировки территории

Схема расположения листов





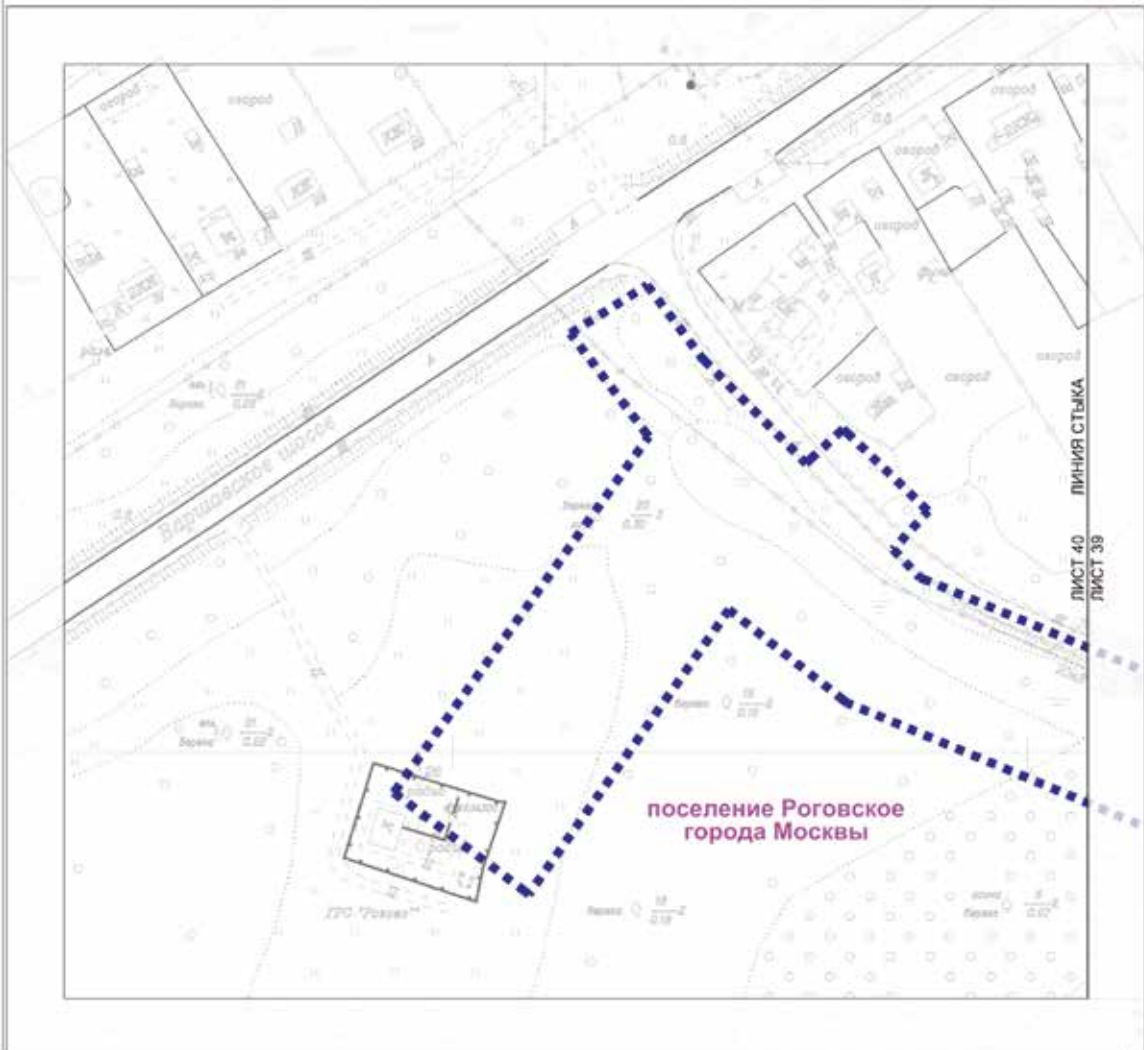




M1:2000

Лист 40 из 40


поселение Роговское города Москвы



УСЛОВНЫЕ ОБОЗНАЧЕНИЯ


Границы:
 ■■■■■■ подготовки проекта планировки территории


Схема расположения листов



1.1.2. Перечень координат характерных точек красных линий

Перечень координат характерных точек устанавливаемых красных линий не приводится в связи с отсутствием устанавливаемых красных линий.

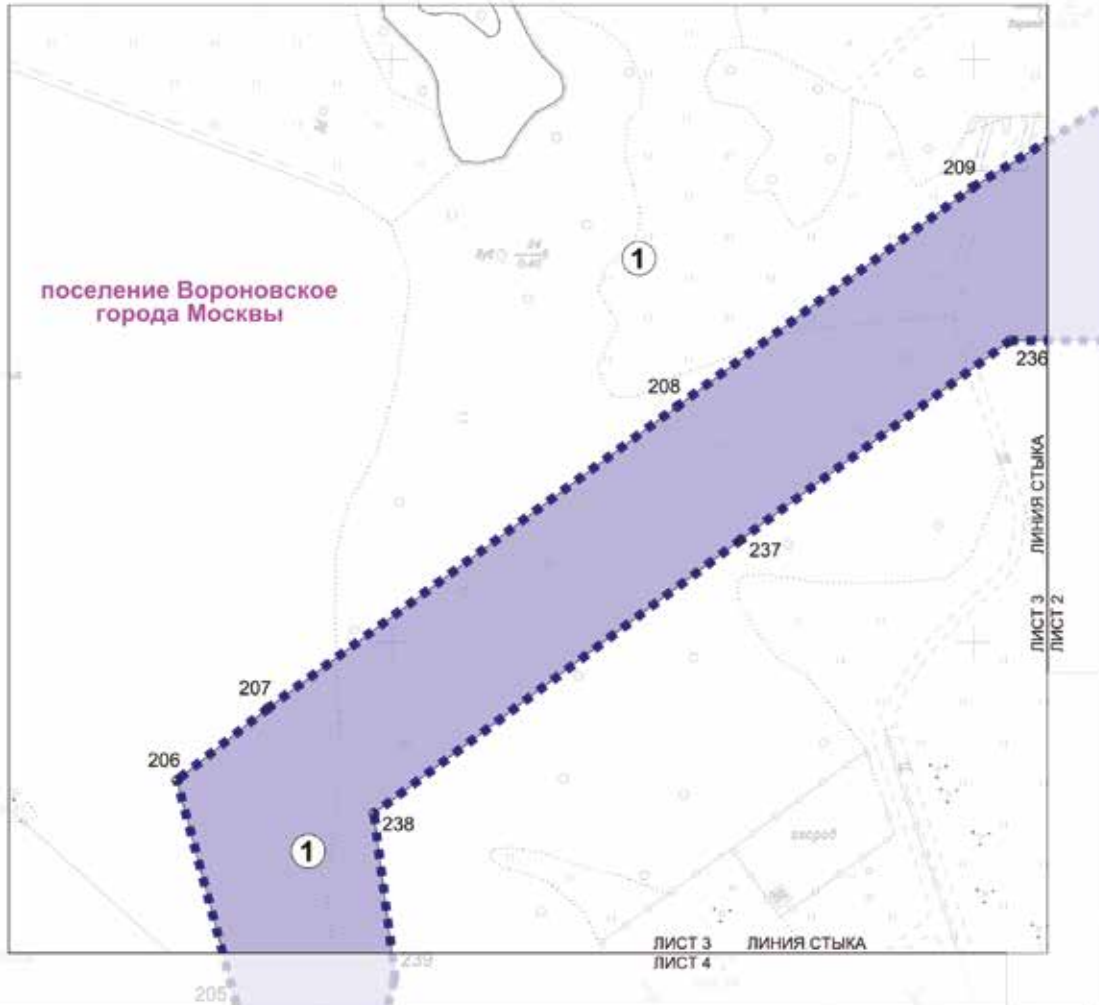




M1:2000

Лист 3 из 40

поселение Вороновское города Москвы



УСЛОВНЫЕ ОБОЗНАЧЕНИЯ

Границы:


■■■■■■■■■■ подготовка проекта планировки территории

■ зона планируемого размещения линейного объекта

① номер зоны планируемого размещения линейных объектов

1 номера характерных точек границ зон планируемого размещения линейных объектов

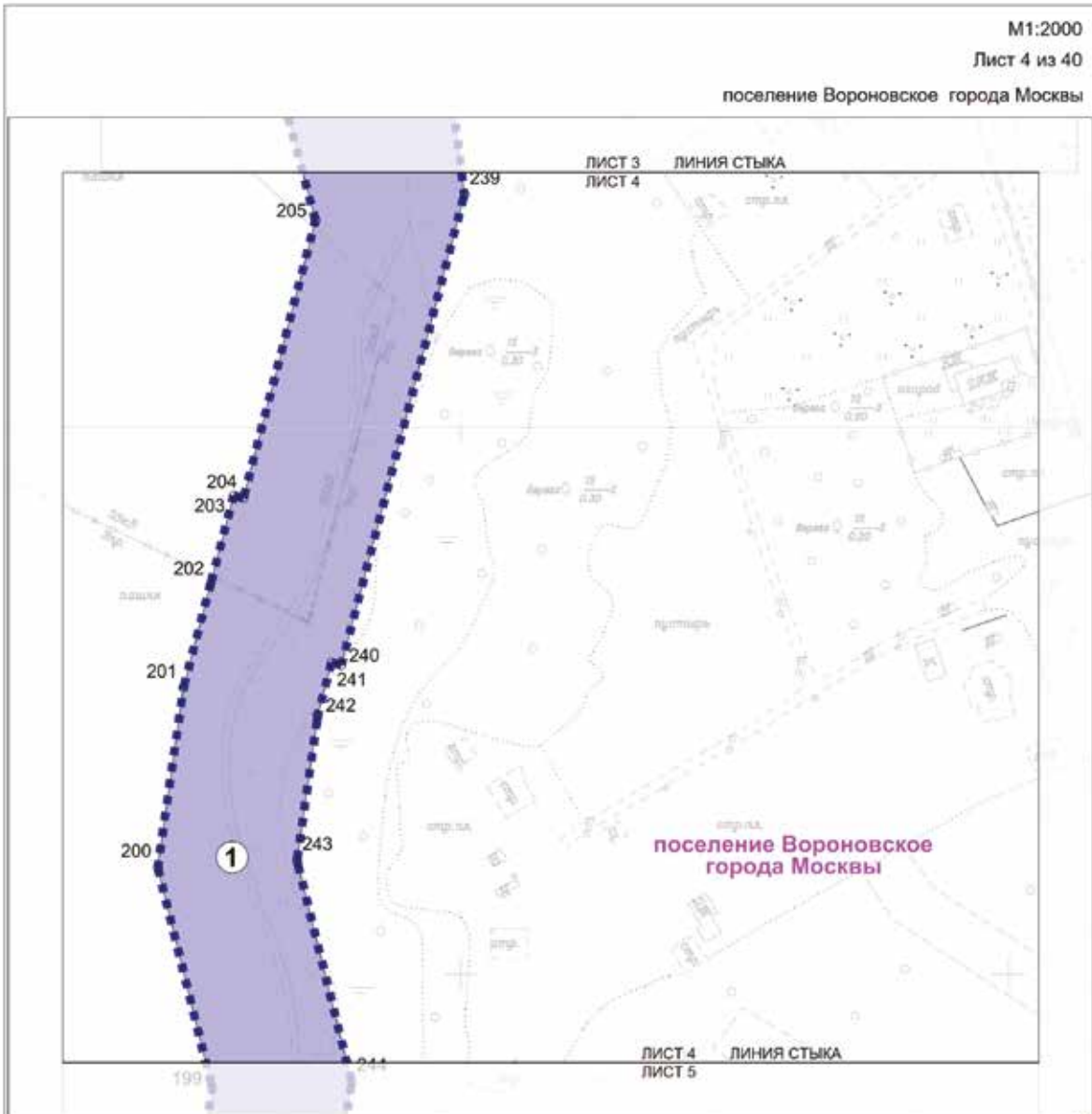
Схема расположения листов



M1:2000

Лист 4 из 40

поселение Вороновское города Москвы



УСЛОВНЫЕ ОБОЗНАЧЕНИЯ

Границы:





-  подготовка проекта планировки территории
-  зона планируемого размещения линейного объекта
-  номер зоны планируемого размещения линейных объектов
-  номера характерных точек границ зон планируемого размещения линейных объектов

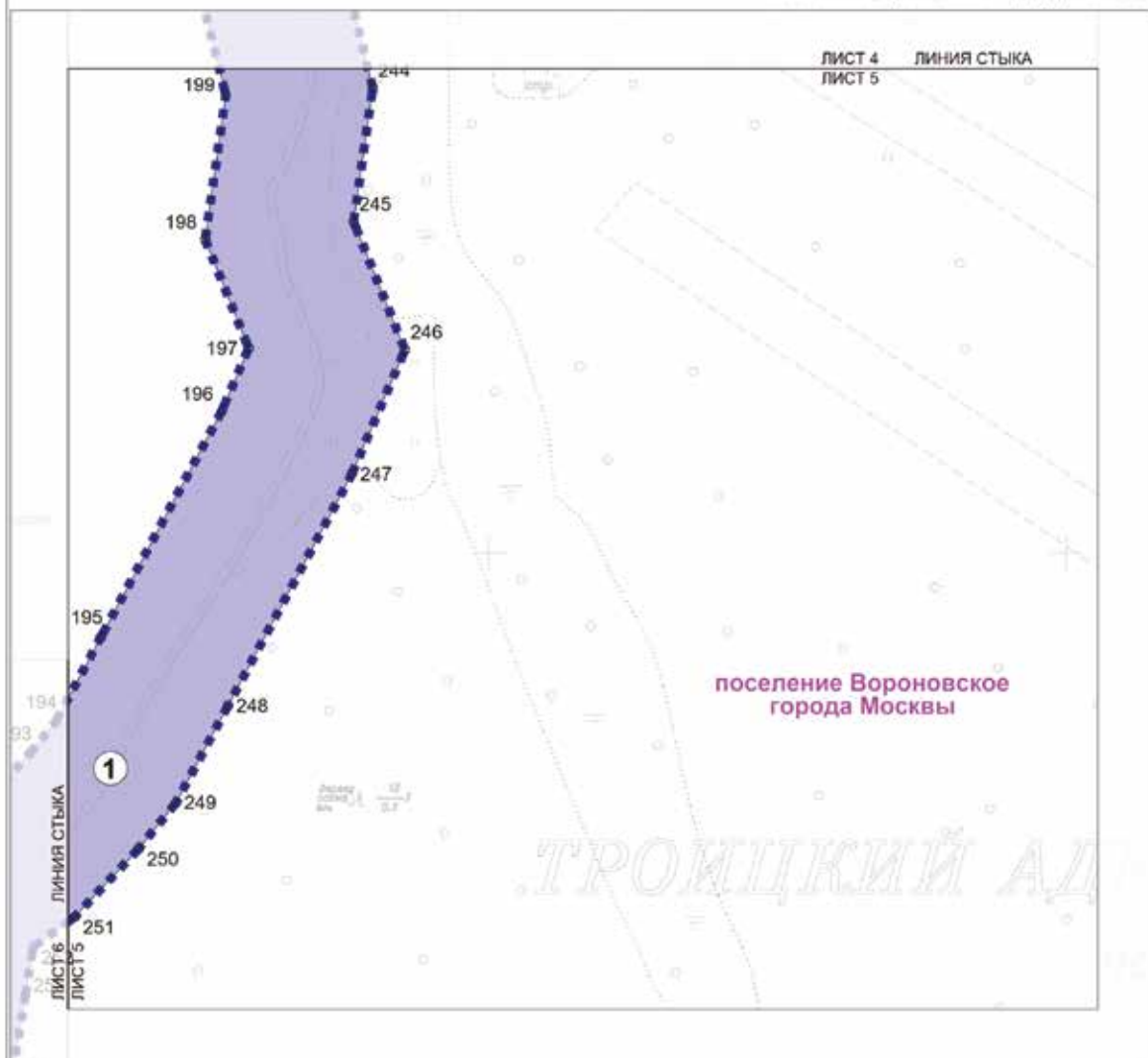
Схема расположения листов



M1:2000

Лист 5 из 40


поселение Вороновское города Москвы



УСЛОВНЫЕ ОБОЗНАЧЕНИЯ

- Границы:**
- подготовка проекта планировки территории
 - зона планируемого размещения линейного объекта
 - 1 номер зоны планируемого размещения линейных объектов
 - 1 номера характерных точек границ зон планируемого размещения линейных объектов

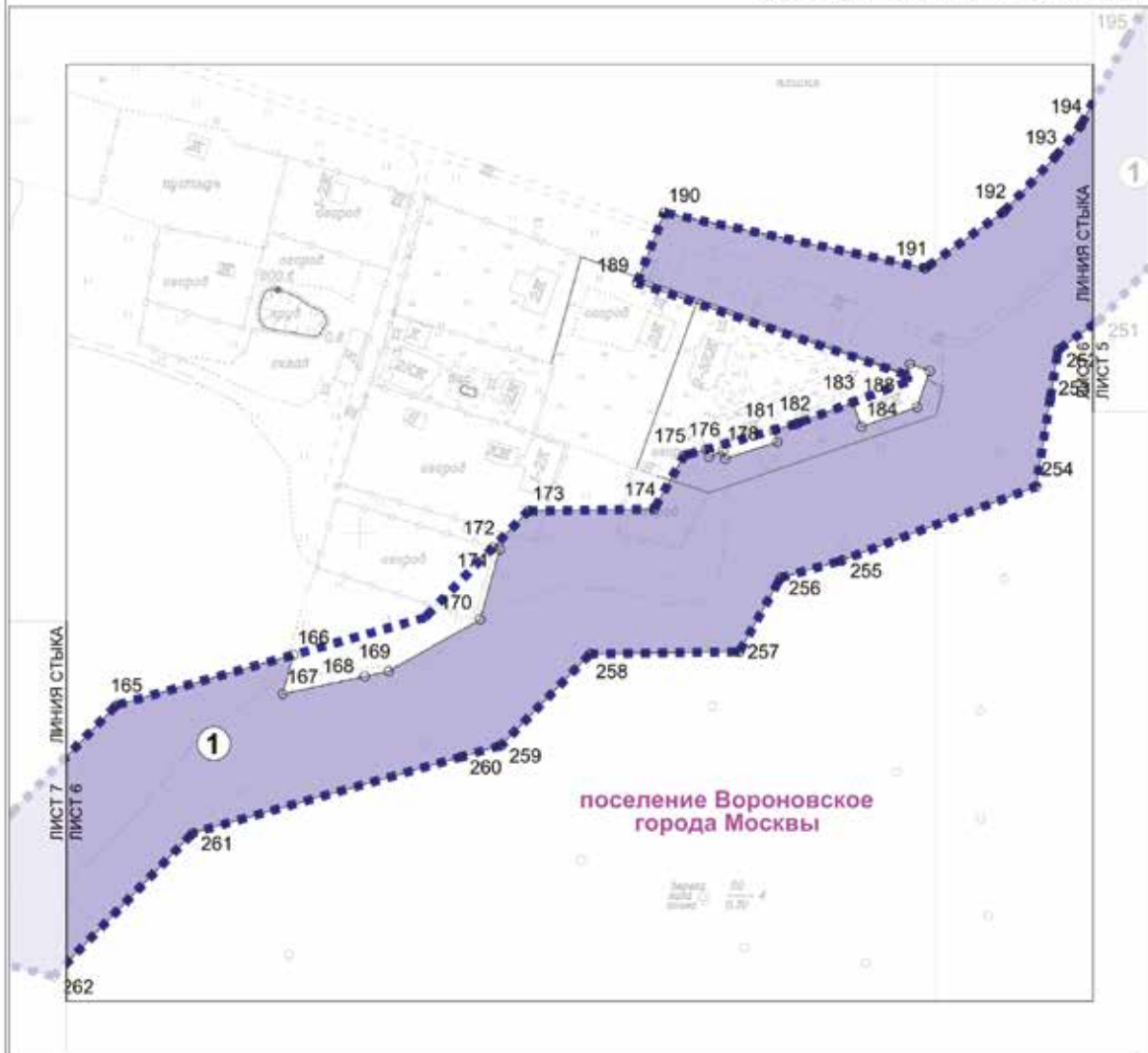
Схема расположения листов



M1:2000

Лист 6 из 40


поселение Вороновское города Москвы

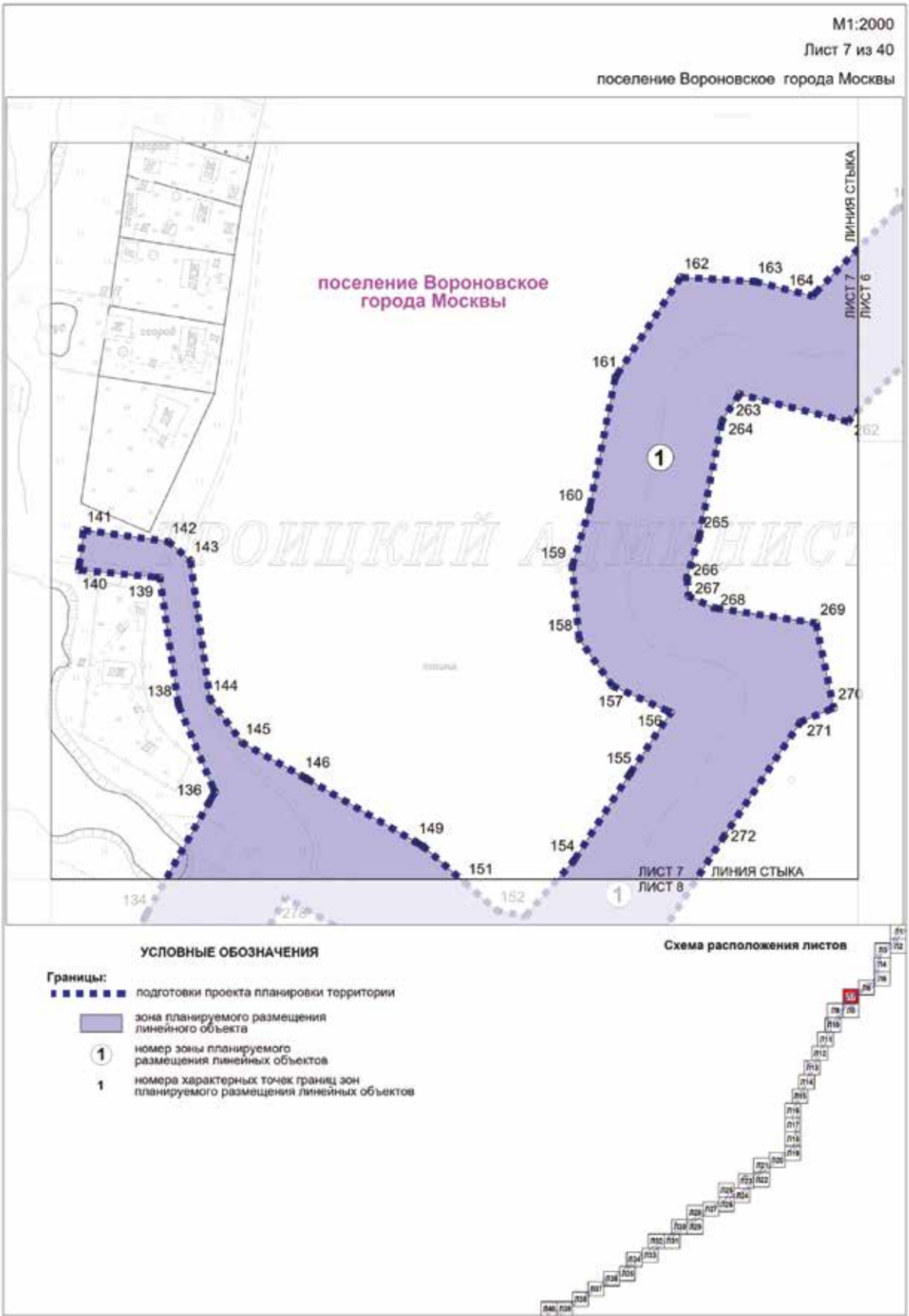



УСЛОВНЫЕ ОБОЗНАЧЕНИЯ

- Границы:**
- границы подготовки проекта планировки территории
 - зона планируемого размещения линейного объекта
 - 1 номер зоны планируемого размещения линейных объектов
 - номера характерных точек границ зон планируемого размещения линейных объектов

Схема расположения листов







M1:2000

Лист 9 из 40

поселение Вороновское города Москвы



УСЛОВНЫЕ ОБОЗНАЧЕНИЯ

Границы:


■■■■■■■■ подготовка проекта планировки территории

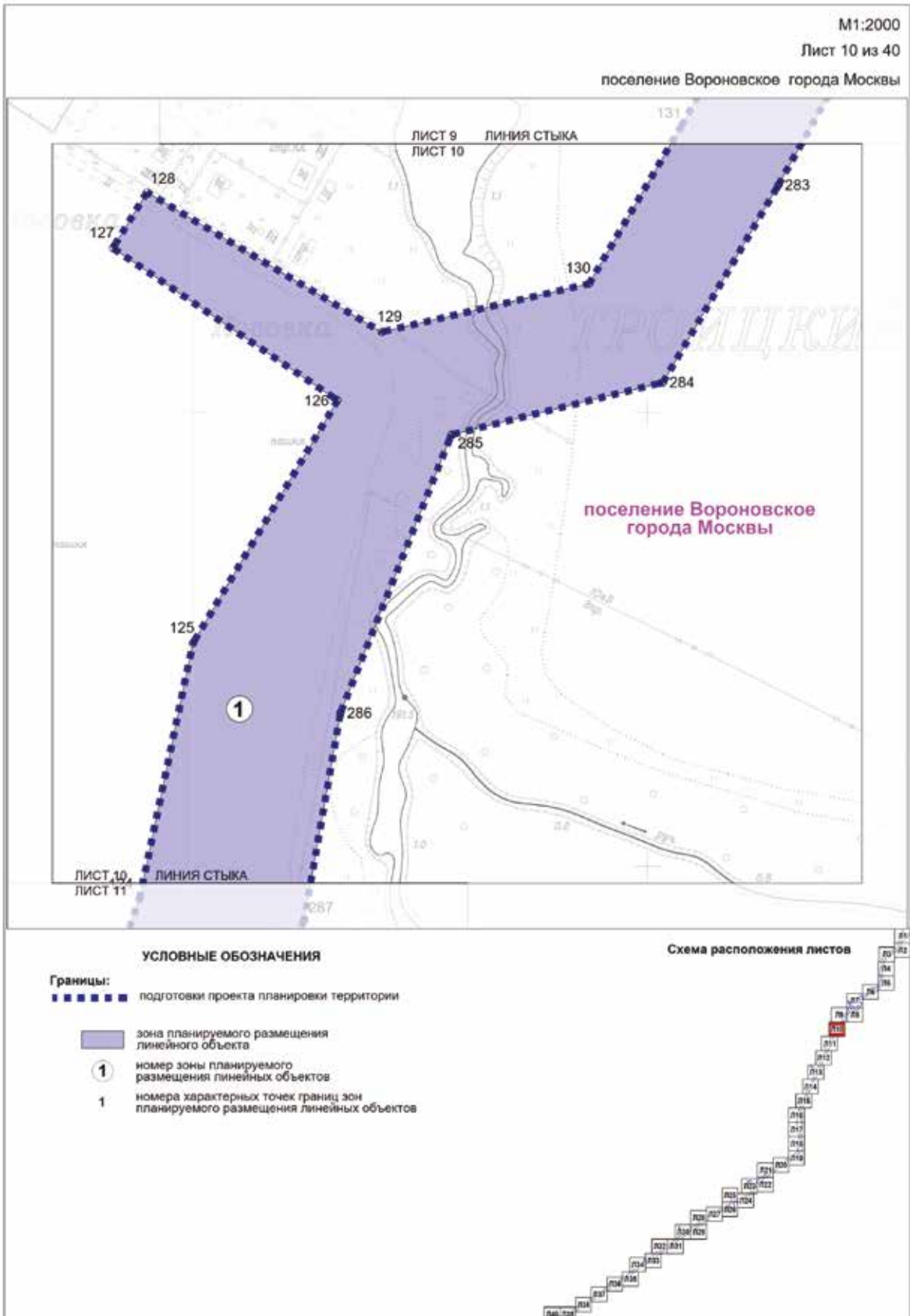
■ зона планируемого размещения линейного объекта

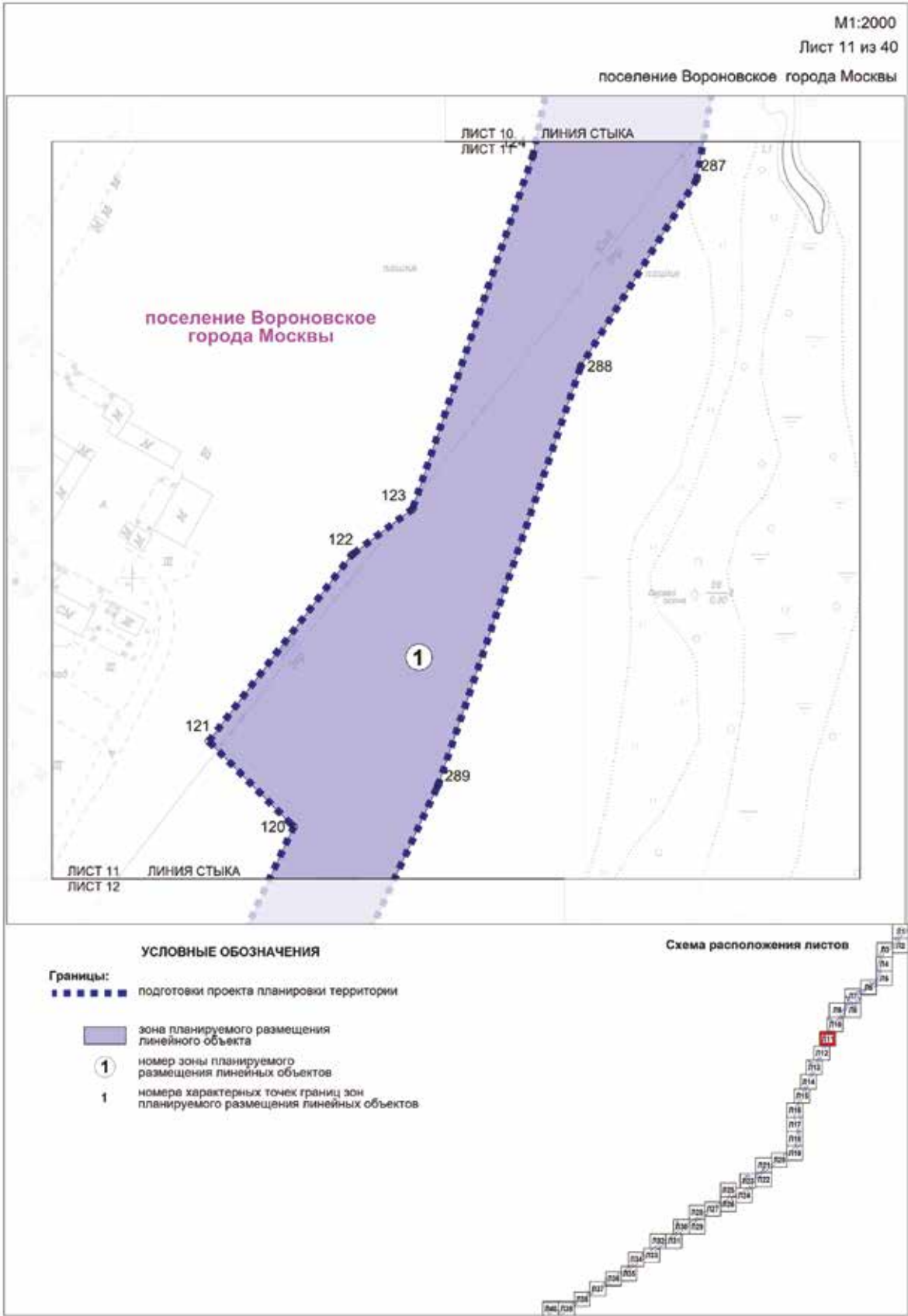
① номер зоны планируемого размещения линейных объектов

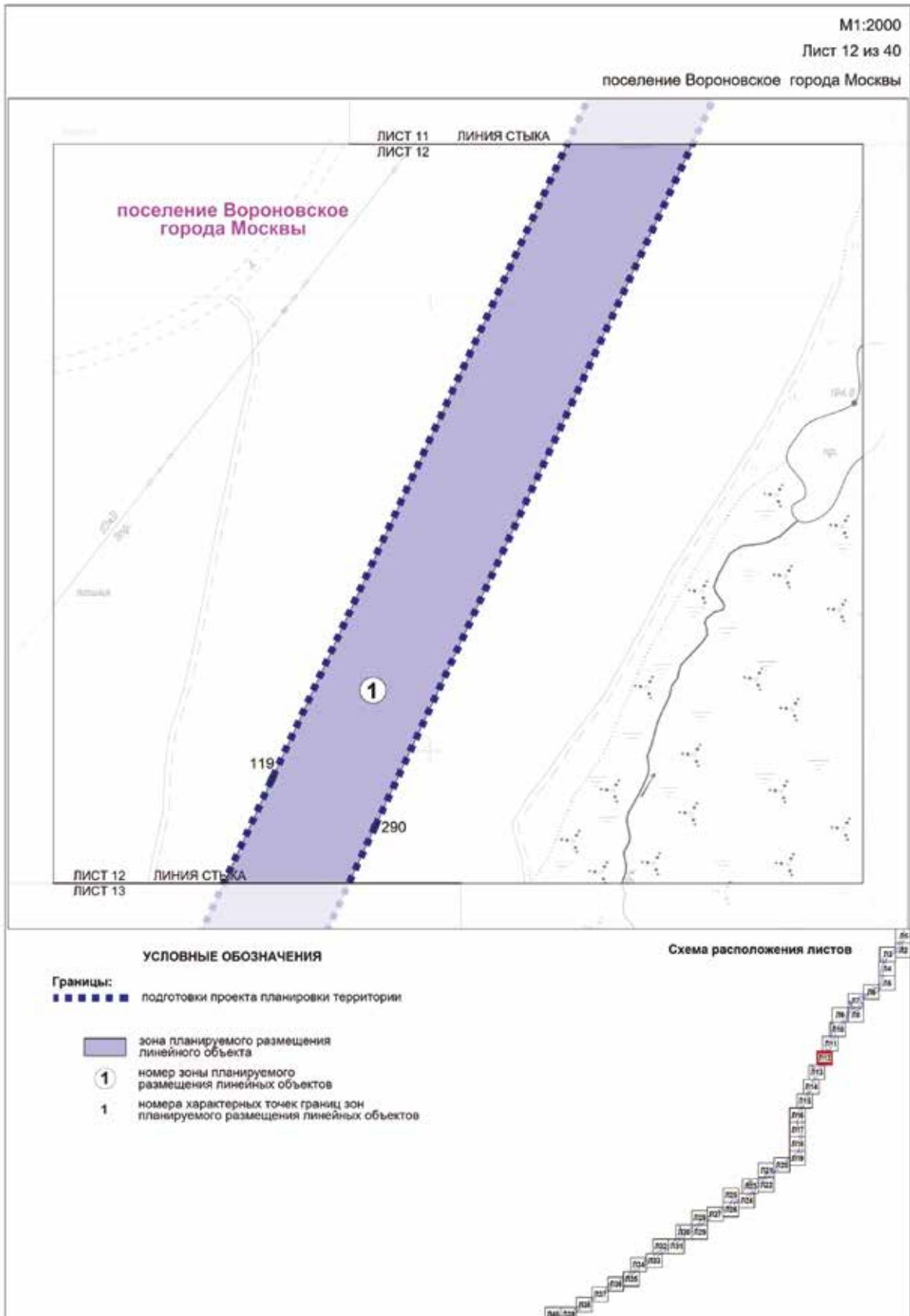
1 номера характерных точек границ зон планируемого размещения линейных объектов


Схема расположения листов

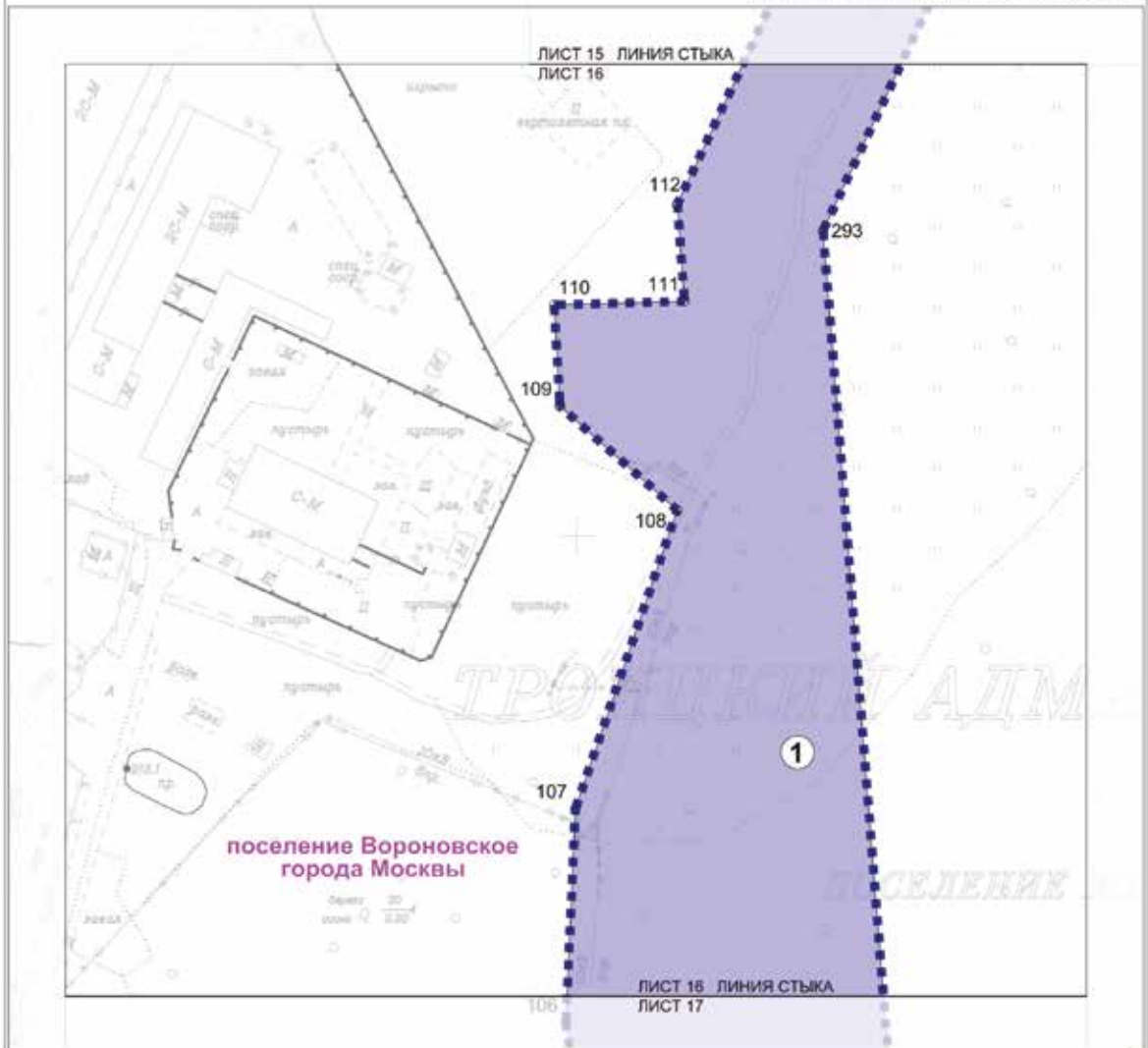












УСЛОВНЫЕ ОБОЗНАЧЕНИЯ

Границы:






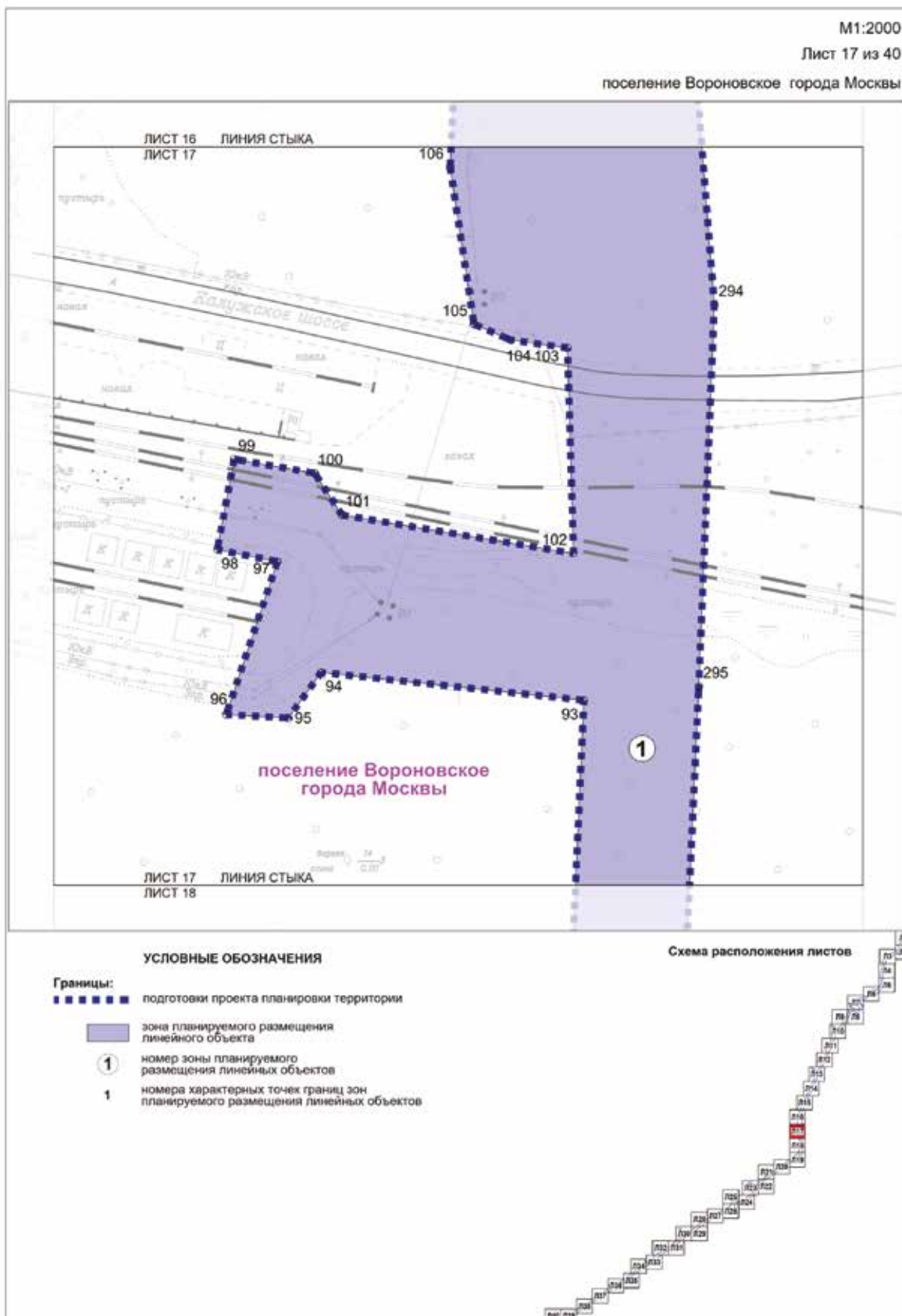
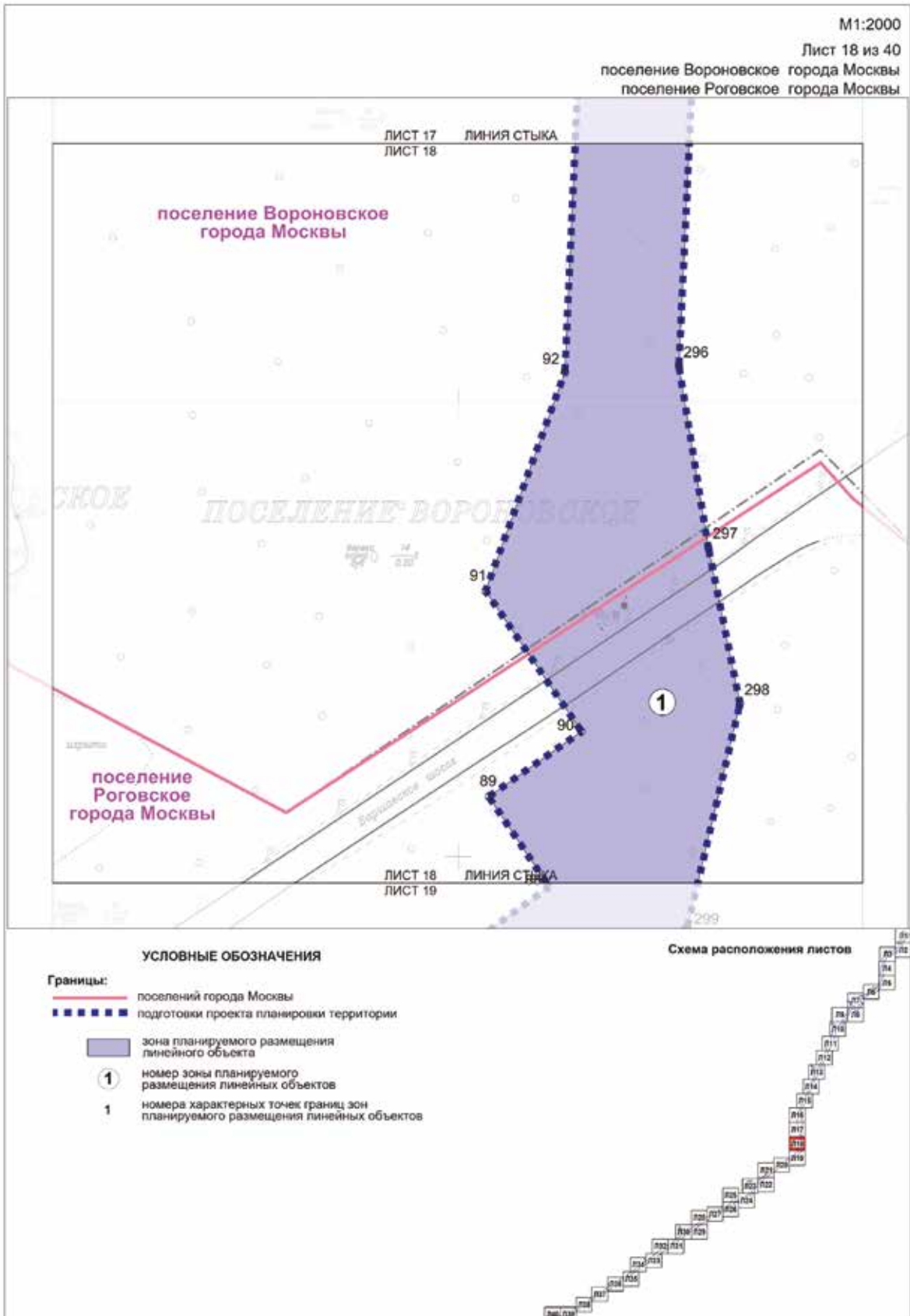

-  подготовка проекта планировки территории
-  зона планируемого размещения линейного объекта
-  номер зоны планируемого размещения линейных объектов
-  номера характерных точек границ зон планируемого размещения линейных объектов

Схема расположения листов










M1:2000

Лист 21 из 40

поселение Роговское города Москвы

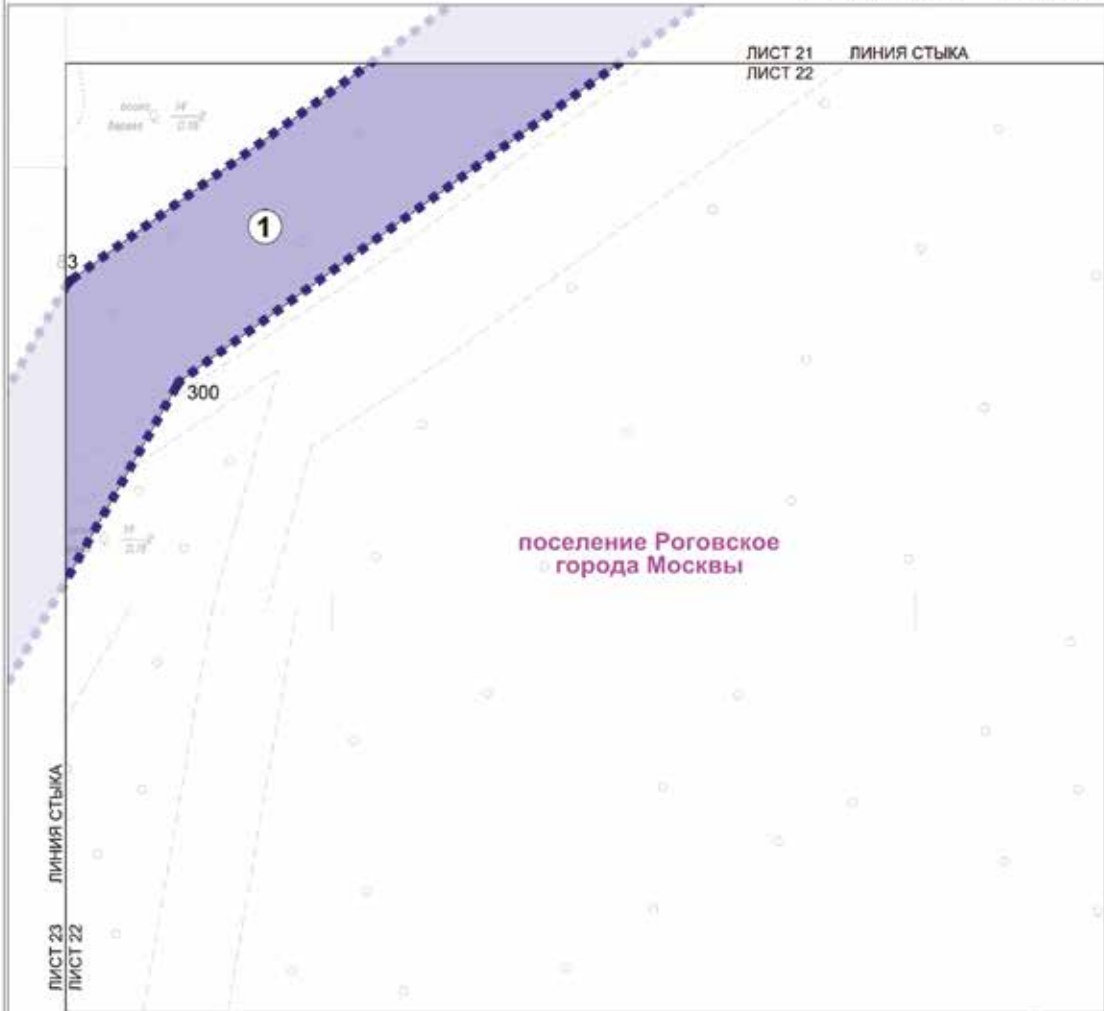


УСЛОВНЫЕ ОБОЗНАЧЕНИЯ

- Границы:
 ■■■■■■ подготовки проекта планировки территории
- зона планируемого размещения линейного объекта
 - 1** номер зоны планируемого размещения линейных объектов
 - 1** номера характерных точек границ зон планируемого размещения линейных объектов

Схема расположения листов




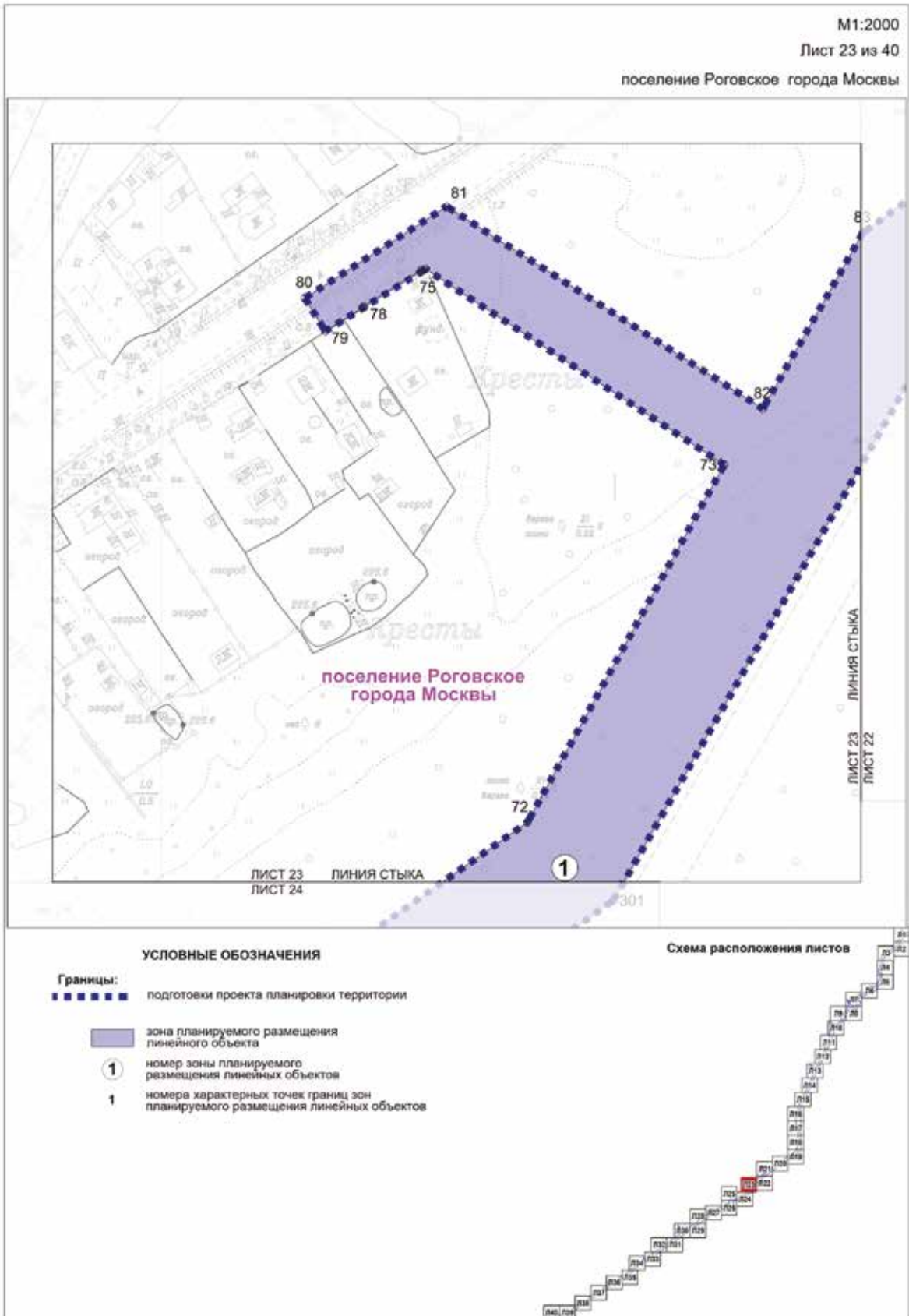


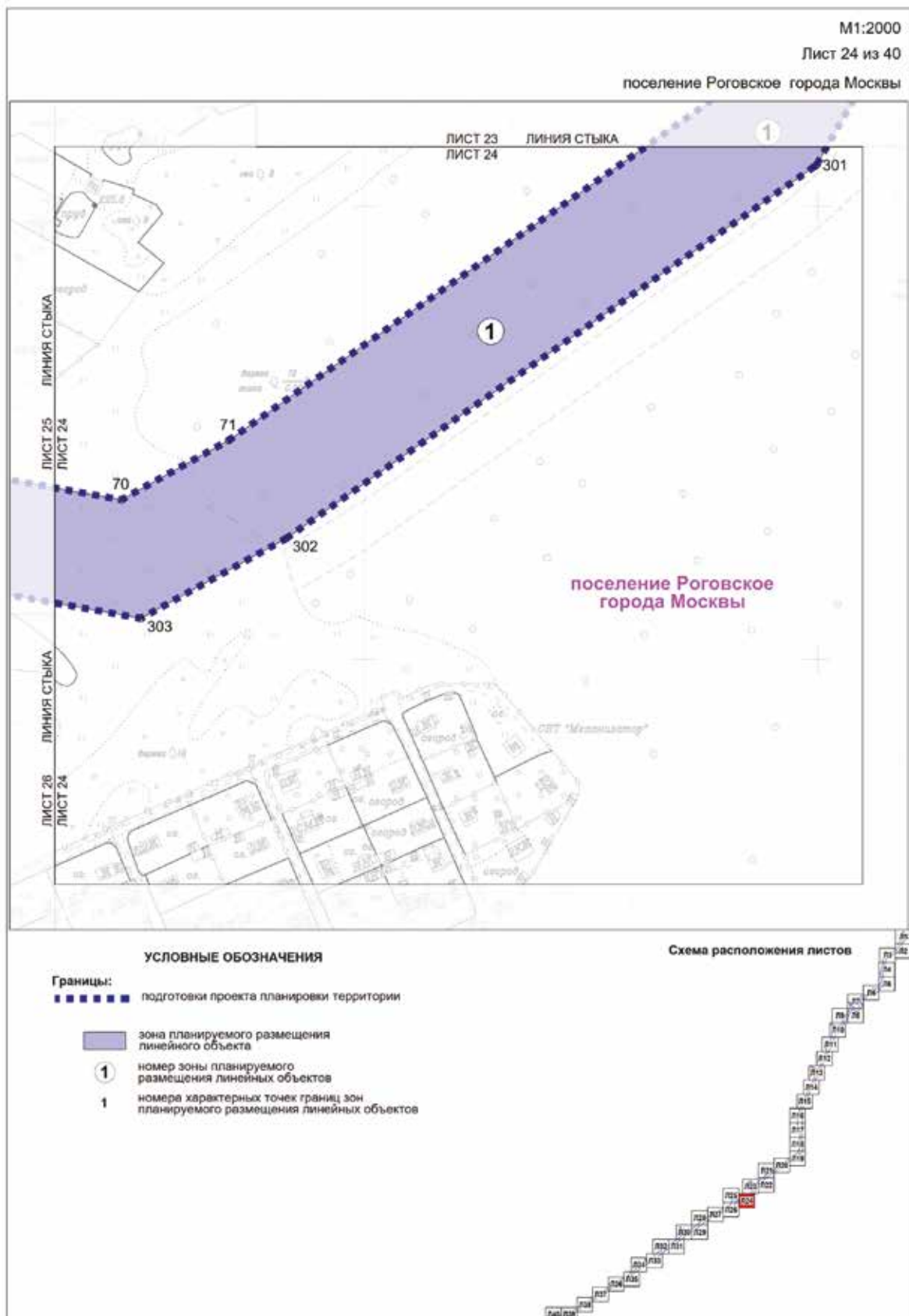
УСЛОВНЫЕ ОБОЗНАЧЕНИЯ

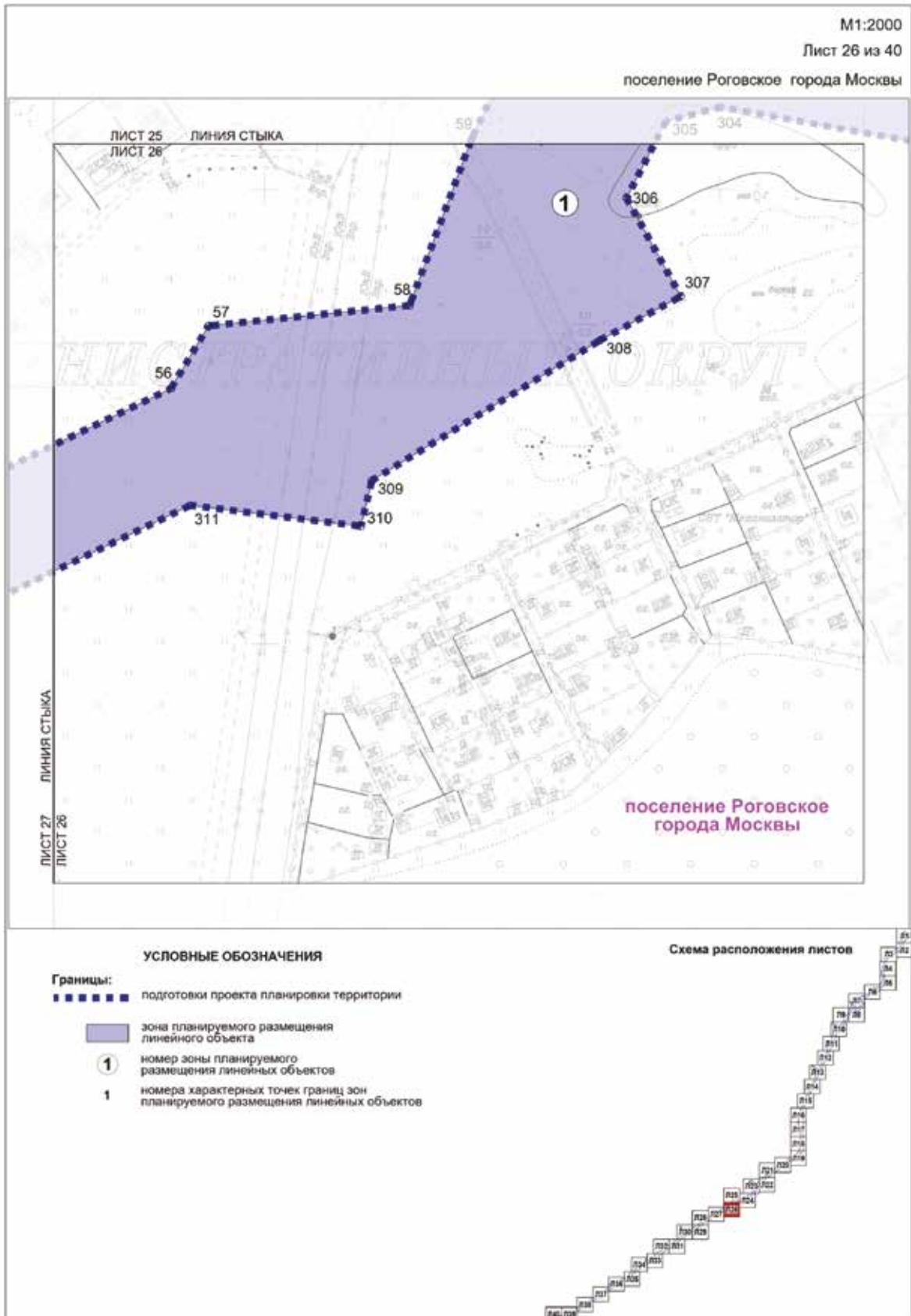
- Границы:
- подготовка проекта планировки территории
 - зона планируемого размещения линейного объекта
 - ① номер зоны планируемого размещения линейных объектов
 - 1 номера характерных точек границ зон планируемого размещения линейных объектов

Схема расположения листов





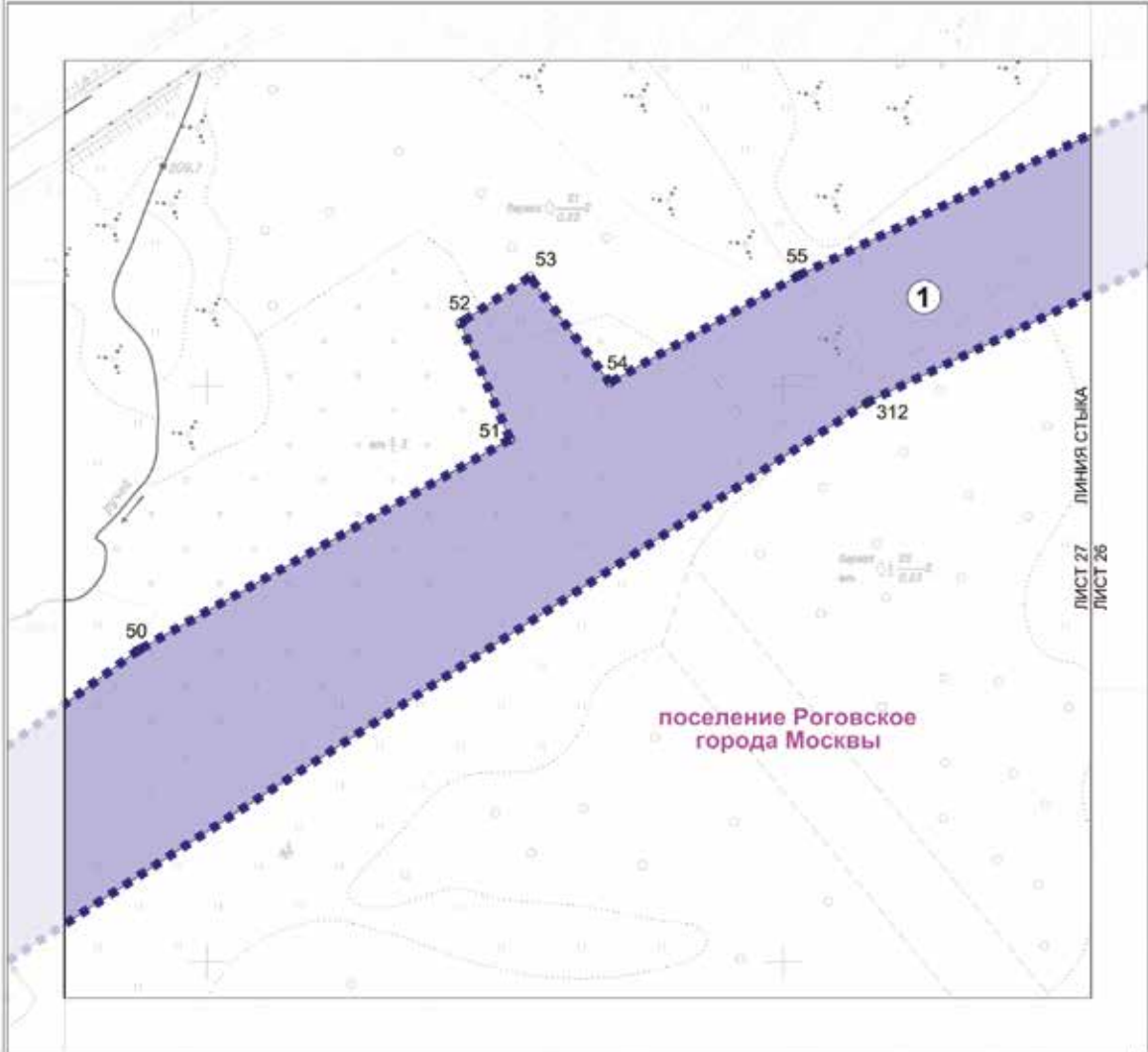




М1:2000

Лист 27 из 40

поселение Роговское города Москвы



ЛИНИЯ СТЫКА
ЛИСТ 27
ЛИСТ 26


поселение Роговское
города Москвы

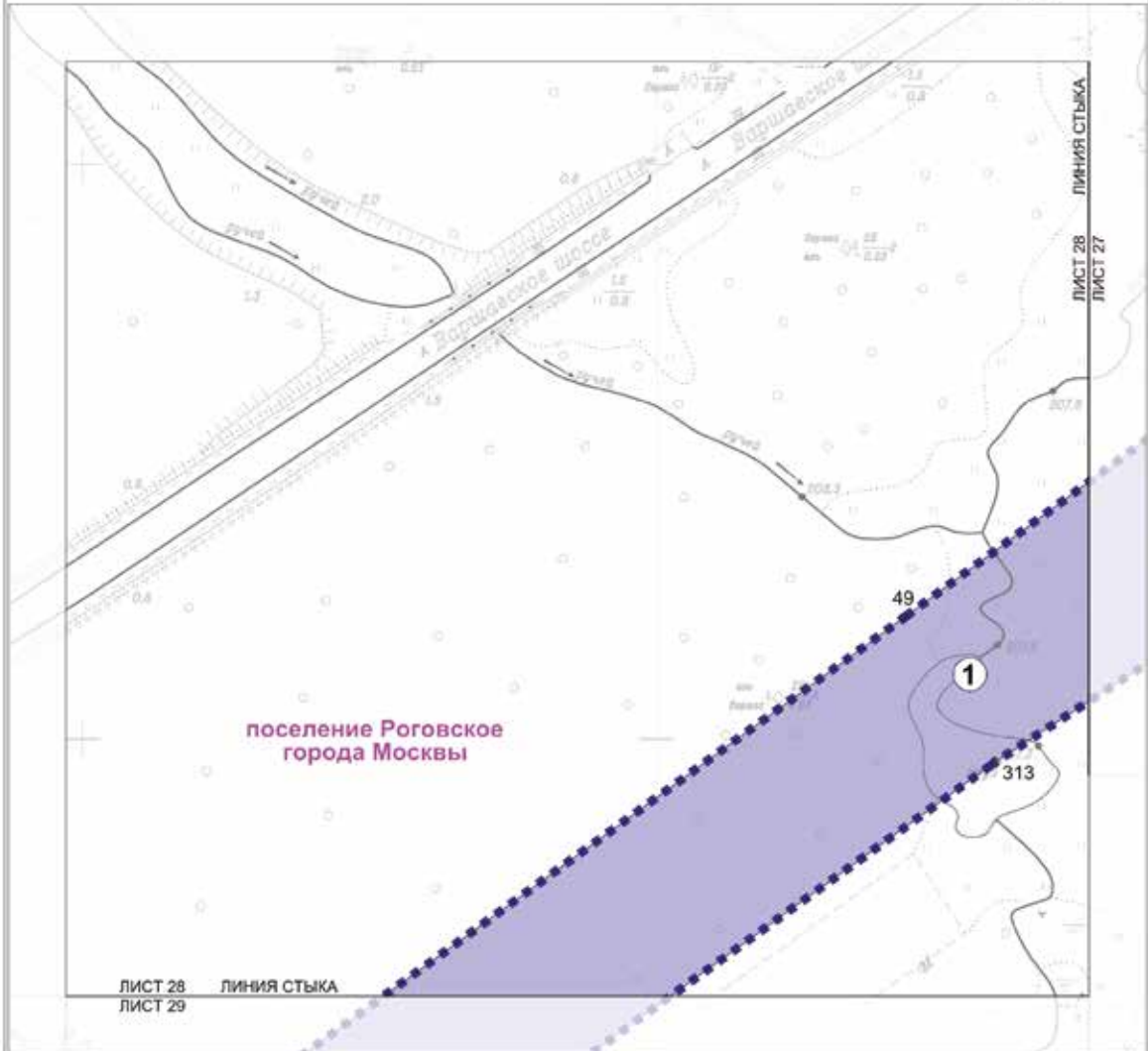
УСЛОВНЫЕ ОБОЗНАЧЕНИЯ

Границы:

- границы подготовки проекта планировки территории
- зона планируемого размещения линейного объекта
- 1 номер зоны планируемого размещения линейных объектов
- номера характерных точек границ зон планируемого размещения линейных объектов

Схема расположения листов



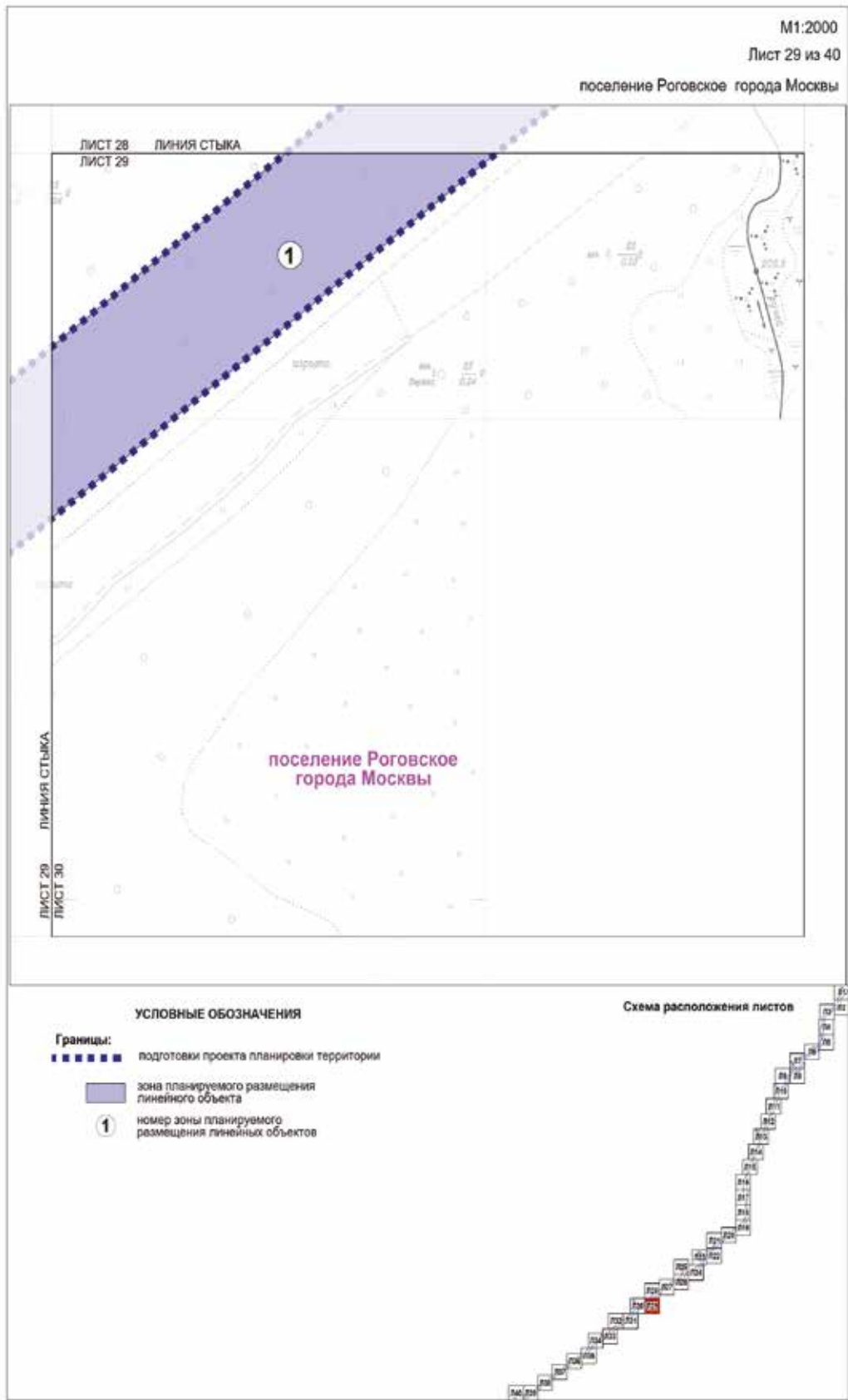



УСЛОВНЫЕ ОБОЗНАЧЕНИЯ

- Границы:**
- подготовки проекта планировки территории
 - зона планируемого размещения линейного объекта
 - 1 номер зоны планируемого размещения линейных объектов
 - номера характерных точек границ зон планируемого размещения линейных объектов

Схема расположения листов








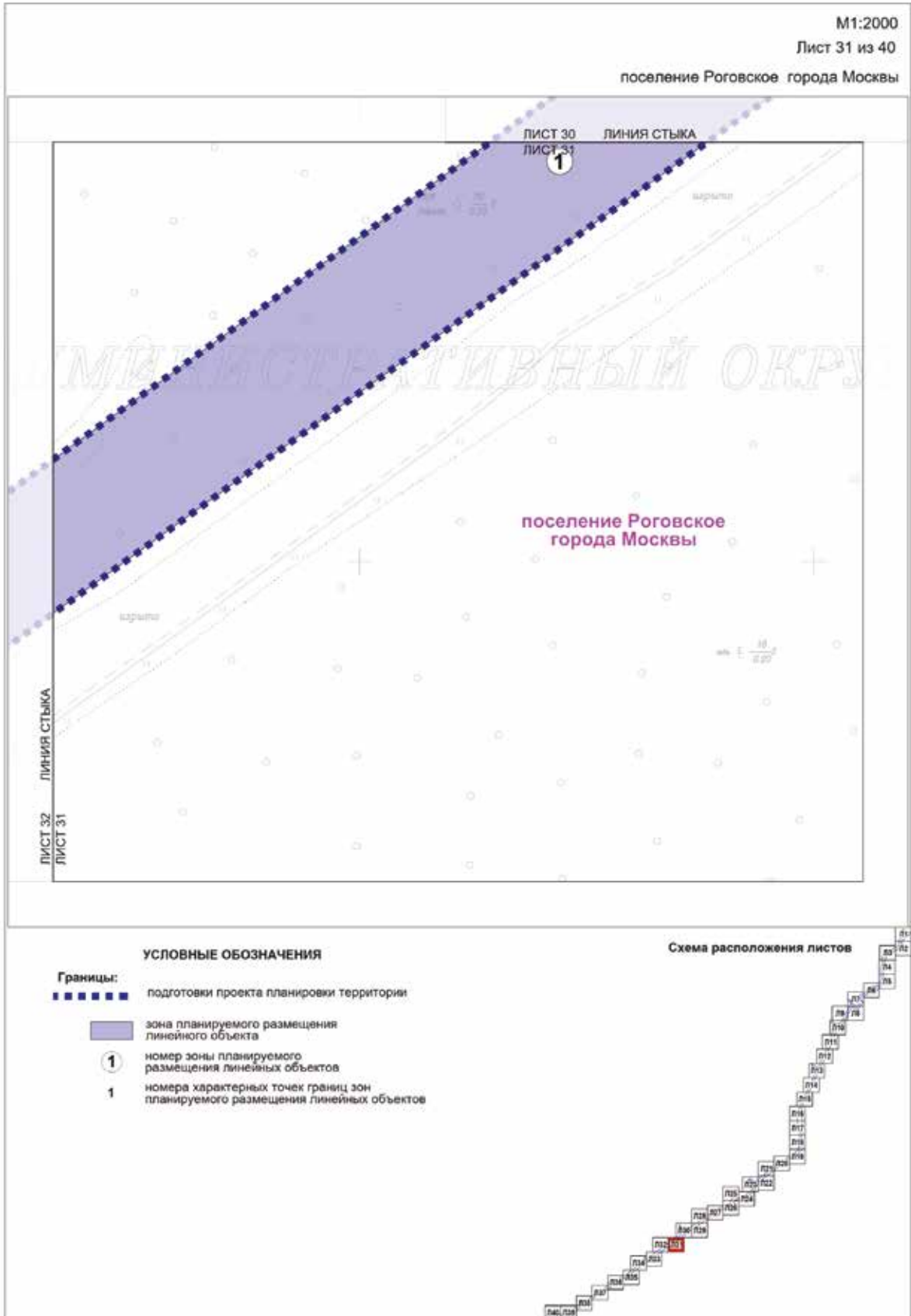
УСЛОВНЫЕ ОБОЗНАЧЕНИЯ

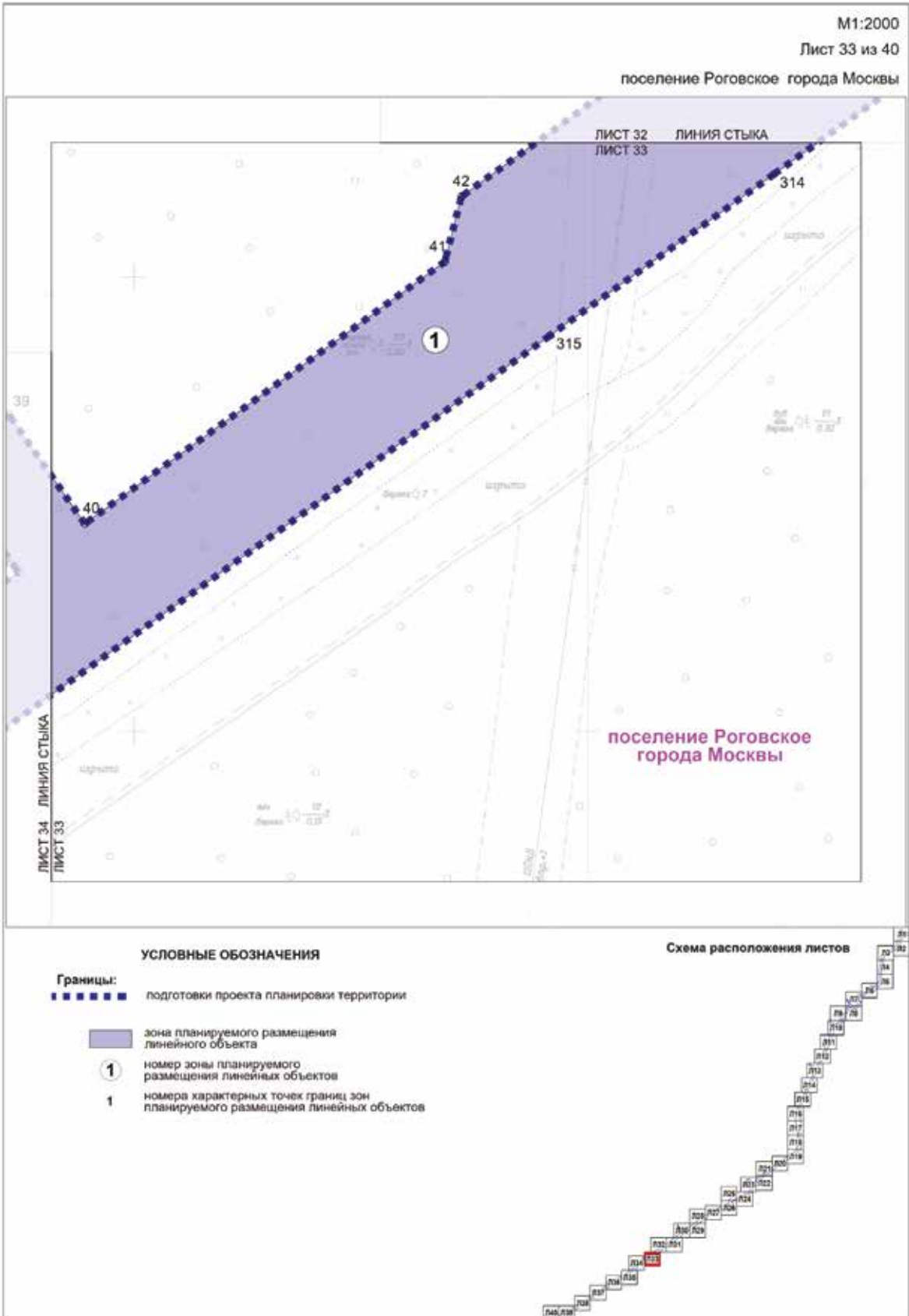
Границы:

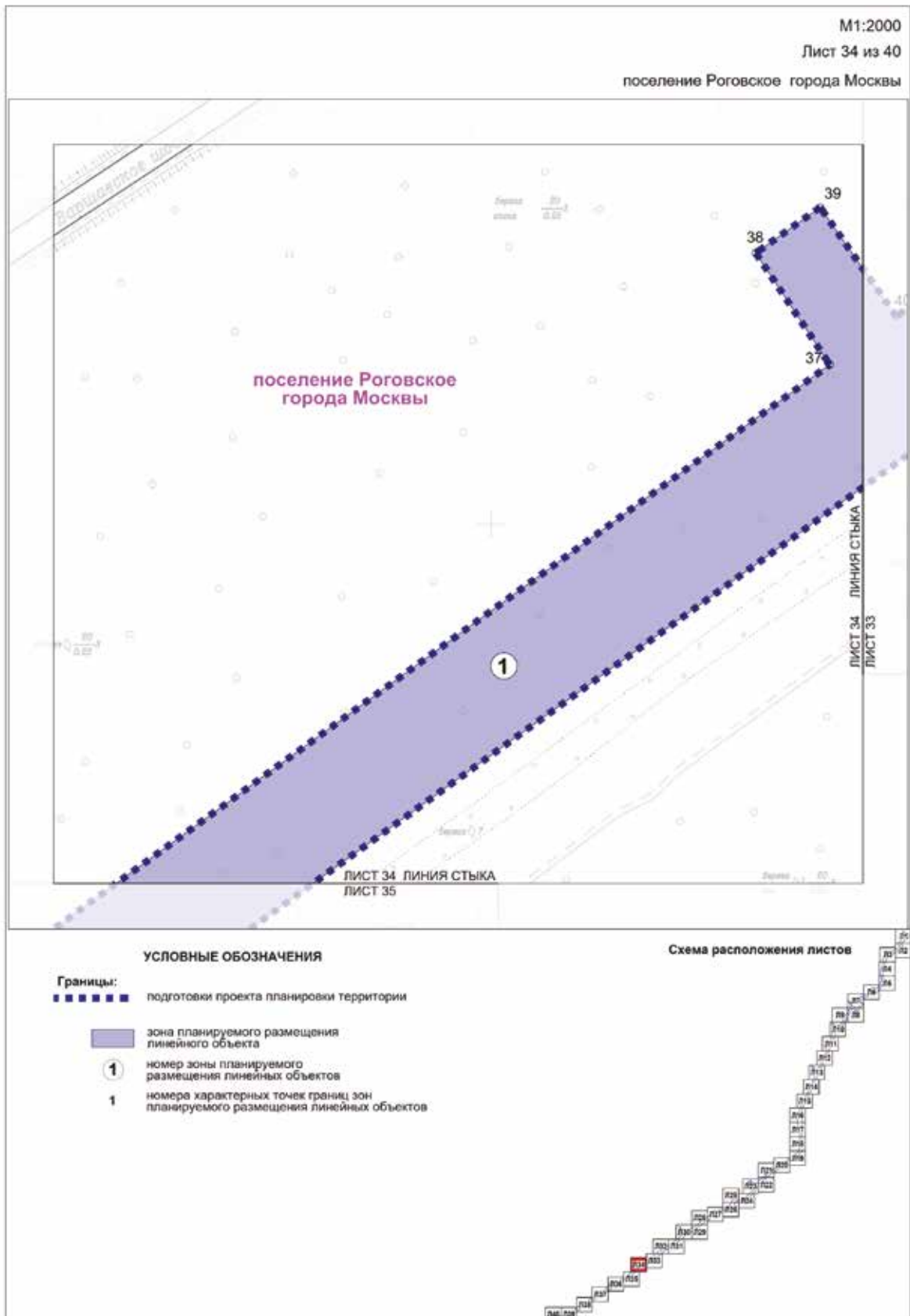
- подготовка проекта планировки территории
- зона планируемого размещения линейного объекта
- 1 номер зоны планируемого размещения линейных объектов
- 1 номера характерных точек границ зон планируемого размещения линейных объектов

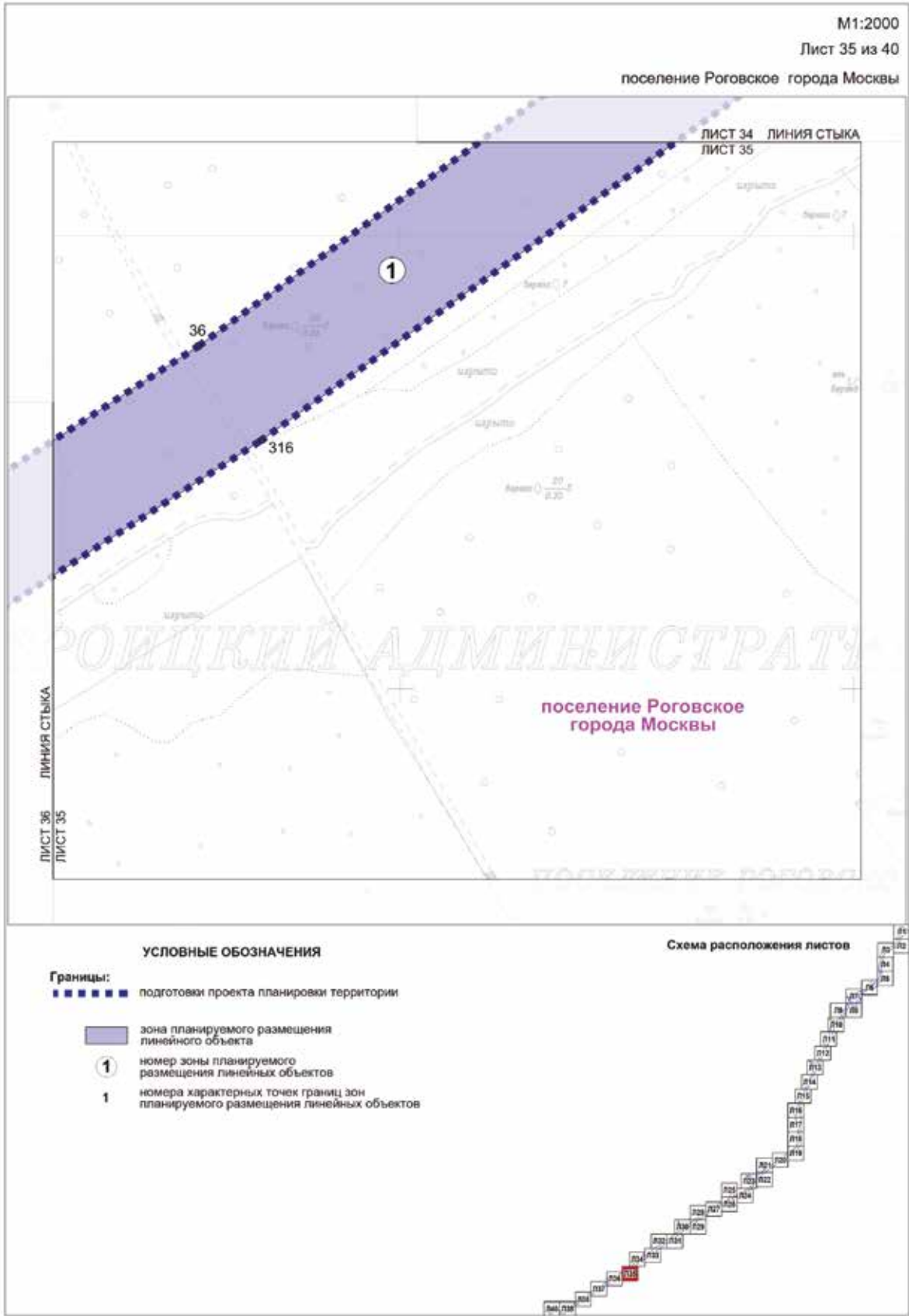
Схема расположения листов
















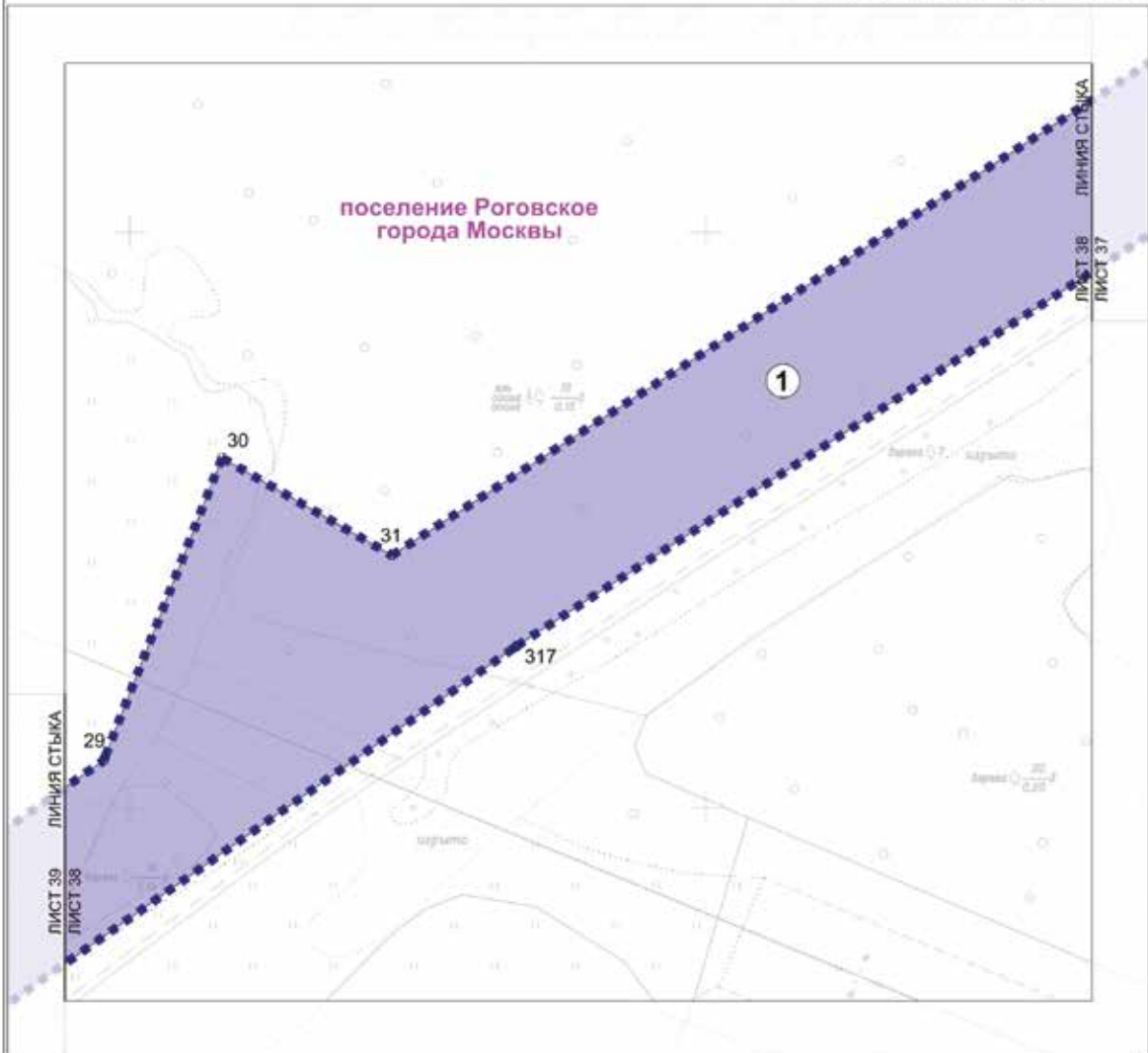
УСЛОВНЫЕ ОБОЗНАЧЕНИЯ

- Границы:
- ■ ■ ■ ■ подготовки проекта планировки территории
 - зона планируемого размещения линейного объекта
 - ① номер зоны планируемого размещения линейных объектов
 - 1 номера характерных точек границ зон планируемого размещения линейных объектов

Схема расположения листов







УСЛОВНЫЕ ОБОЗНАЧЕНИЯ

Границы:





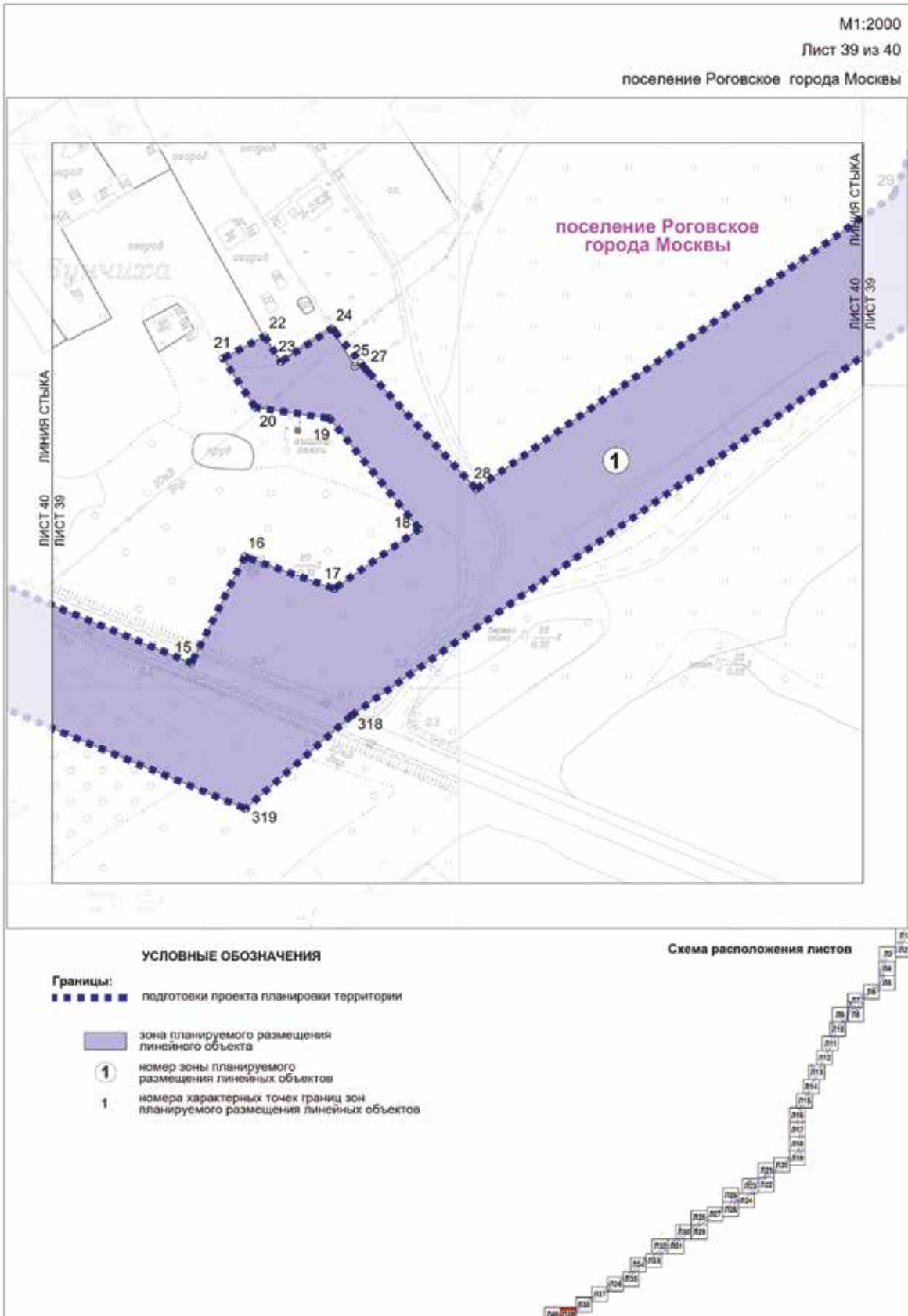
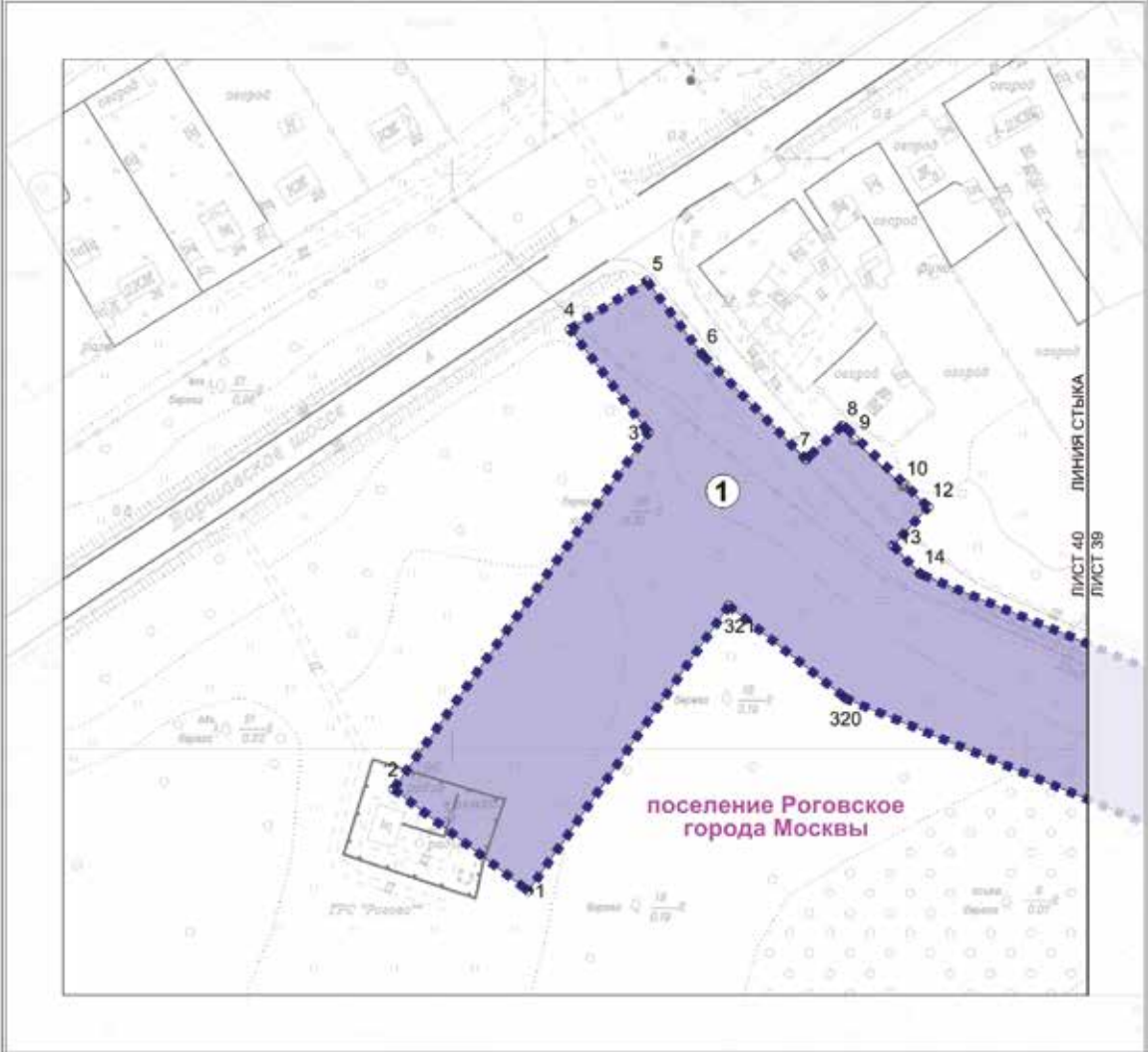
-  подготовка проекта планировки территории
-  зона планируемого размещения линейного объекта
-  номер зоны планируемого размещения линейных объектов
-  номера характерных точек границ зон планируемого размещения линейных объектов

Схема расположения листов







УСЛОВНЫЕ ОБОЗНАЧЕНИЯ

- Границы:**
- границы подготовки проекта планировки территории
 - зона планируемого размещения линейного объекта
 - ① номер зоны планируемого размещения линейных объектов
 - 1 номера характерных точек границ зон планируемого размещения линейных объектов

Схема расположения листов



1.3. Чертеж границ зон планируемого размещения линейных объектов, подлежащих реконструкции в связи с изменением их местоположения

Чертеж границ зон планируемого размещения линейных объектов, подлежащих реконструкции в связи с изменением их местоположения, не приводится в связи с отсутствием изменений данных границ.

2. Положение о размещении линейных объектов

2.1. Наименование, основные характеристики (категория, протяженность, проектная мощность, пропускная способность, грузонапряженность, интенсивность движения) и назначение планируемых для размещения линейных объектов, а также линейных объектов, подлежащих реконструкции в связи с изменением их местоположения

Проект планировки территории линейного объекта – газопровод высокого давления на участке село Вороново – деревня Косовка – деревня Кресты – деревня Бунчиха подготовлен в соответствии с Законом города Москвы от 5 мая 2010 г. № 17 «О Генеральном плане города Москвы», на основании распоряжения Москомархитектуры от 21 июня 2023 г. № 1203 «О подготовке проекта планировки территории линейного объекта – строительство газопровода высокого давления на участке село Вороново – деревня Косовка – деревня Кресты – деревня Бунчиха».

Зоны планируемого размещения линейного объекта расположены в границах поселений Вороновское и Роговское города Москвы.

Площадь проектируемой территории составляет 79,18 га.

Проектом планировки территории линейного объекта предусматривается:

- строительство газопровода высокого давления $P \leq 1,2$ Мпа диаметром 400 мм, протяженностью 16 км;
- строительство газопровода высокого давления $P \leq 0,6$ Мпа диаметром 225 мм, протяженностью 5,15 км;
- прокладка электрокабеля протяженностью 13,3 км.

Общая протяженность трассы проектируемого газопровода составляет 21,15 км.

Проектируемый газопровод высокого давления трассируется в северном направлении вдоль Варшавского шоссе от существующей газораспределительной станции «Каменка», расположенной в деревне Бунчиха, пересекает Варшавское шоссе и пути Большого кольца Московской железной дороги, далее следует вдоль Калужского шоссе до проектируемых (строящихся) газопроводов высокого давления, предусмотренных к размещению постановлением Правительства Москвы от 13 апреля 2021 г. № 464-ПП «Об утверждении проекта планировки территории линейного объекта – газопровод высокого давления «село Вороново – садоводческое некоммерческое товарищество «Поляница-2» – деревня Юрьевка – садоводческое некоммерческое товарищество «Полесье» – деревня Хмырово – деревня Белоусово», и строящегося газорегуляторного пункта «Вороново», предусмотренного к размещению постановлением Правительства Москвы от 5 октября 2021 г. № 1564-ПП «Об утверждении проекта планировки территории линейного объекта – строительство газопровода на участке от контрольного распределительного пункта – 21 (ГРС «Коротыгино») до газорегуляторного пункта «Вороново».

Мероприятия по инженерному обеспечению территории (в том числе по перекладке, переустройству и реконструкции существующих сетей с сохранением обеспечения потребителей) и параметры инженерных коммуникаций уточняются на последующих стадиях проектирования в соответствии с техническими условиями эксплуатирующих организаций.

Проектом планировки территории предусмотрены мероприятия по обеспечению сохранности и эксплуатационной надежности существующих инженерных коммуникаций, которые попадают в зону проведения работ и не подлежат переустройству. Мероприятия по сохранению и реконструкции существующих инженерных коммуникаций с разработкой специальных мероприятий определяются на следующих этапах проектирования.

Общий объем работ по перекладке, переустройству инженерных коммуникаций уточняется на последующих стадиях проектирования.

На дальнейших стадиях проектирования при невозможности выполнения нормативных требований актуального перечня национальных стандартов и сводов правил требуется разработка специальных технических условий.

Проектом планировки территории предусмотрено благоустройство территории после завершения строительно-монтажных работ с восстановлением почвенно-растительного слоя.

Основные планировочные характеристики проекта планировки территории линейного объекта

№ п/п	Перечень основных планировочных характеристик	Содержание планировочных характеристик
1	2	3
1	Основание подготовки проекта планировки территории линейного объекта	1. Закон города Москвы от 5 мая 2010 г. № 17 «О Генеральном плане города Москвы». 2. Распоряжение Москомархитектуры от 21 июня 2023 г. № 1203 «О подготовке проекта планировки территории линейного объекта – строительство газопровода высокого давления на участке село Вороново – деревня Косовка – деревня Кресты – деревня Бунчиха»
2	Перечень проектов планировки территории, выполненных на прилегающую территорию	1. Постановление Правительства Москвы от 13 апреля 2021 г. № 464-ПП «Об утверждении проекта планировки территории линейного объекта газопровод высокого давления «село Вороново – садоводческое некоммерческое товарищество «Поляница-2» – деревня Юрьевка – садоводческое некоммерческое товарищество «Полесье» – деревня Хмырово – деревня Белоусово». 2. Постановление Правительства Москвы от 5 октября 2021 г. № 1564-ПП «Об утверждении проекта планировки территории линейного объекта – строительство газопровода на участке от контрольного распределительного пункта – 21 (ГРС «Коротыгино») до газорегуляторного пункта «Вороново»
3	Вид работ	Строительство
4	Планировочные показатели линейного объекта:	
4.1	Общая длина трассы газопровода	21150 м
4.2	Общая длина электрокабелей	13300 м
5	Ограничения использования земельных участков, иные обременения в существующих границах участков землепользователей	Требуются (чертеж межевания территории)
6	Мероприятия по благоустройству и озеленению территории	Предусматриваются

2.2. Перечень субъектов Российской Федерации, перечень муниципальных районов, городских округов в составе субъектов Российской Федерации, перечень поселений, населенных пунктов, внутригородских территорий городов федерального значения, на территориях которых устанавливаются зоны планируемого размещения линейных объектов

Зона планируемого размещения линейного объекта расположена в границах поселений Вороновское и Роговское города Москвы.

2.3. Перечень координат характерных точек границ зон планируемого размещения линейных объектов

№ точки	Координаты точки (Система координат, используемая для ведения Единого государственного реестра недвижимости (МСК-77))	
	X	Y
1	2	3
1	-48049.522	-29373.443
2	-48014.0947	-29420.415
3	-47890.0268	-29331.7117
4	-47854.1231	-29358.984
5	-47837.3004	-29332.2187
6	-47862.638	-29313.1767
7	-47899.337	-29276.9309
8	-47887.8061	-29264.4176
9	-47892.4515	-29260.1549
10	-47908.5915	-29243.3548
11	-47908.0679	-29242.6033
12	-47915.9722	-29234.4252
13	-47929.3797	-29246.5634
14	-47939.2064	-29237.2514
15	-47989.045	-29117.7021
16	-47942.186	-29094.2651
17	-47956.3533	-29054.8985
18	-47930.076	-29017.5377
19	-47881.3677	-29056.9449
20	-47876.4881	-29089.6946
21	-47854.9162	-29103.8419
22	-47845.2082	-29085.4244
23	-47856.4996	-29078.3538
24	-47841.9552	-29056.091
25	-47858.449	-29045.829
26	-47856.9542	-29043.3582
27	-47859.9862	-29040.7842
28	-47912.4266	-28992.4441
29	-47783.4702	-28809.0959
30	-47678.3847	-28767.9697
31	-47712.2461	-28708.9752
32	-47289.3894	-28059.1137
33	-47241.2314	-28105.8328
34	-47215.4183	-28077.1538
35	-47266.4312	-28023.8306

№ точки	Координаты точки (Система координат, используемая для ведения Единого государственного реестра недвижимости (МСК-77))	
	X	Y
1	2	3
36	-47048.7044	-27689.2201
37	-46729.9653	-27250.8534
38	-46680.7204	-27283.4305
39	-46660.6143	-27255.0682
40	-46708.6526	-27221.5417
41	-46593.2683	-27063.0607
42	-46564.538	-27055.7402
43	-46495.6392	-26960.4113
44	-46499.2567	-26933.5563
45	-46100.7447	-26385.0064
46	-45939.9706	-26489.937
47	-45927.0081	-26470.6869
48	-46083.6508	-26361.9671
49	-45757.9274	-25913.9947
50	-45691.9826	-25824.1812
51	-45618.494	-25694.7125
52	-45578.0993	-25711.9242
53	-45562.1105	-25687.8491
54	-45598.8267	-25660.0635
55	-45561.7994	-25594.8306
56	-45487.6485	-25441.4313
57	-45460.0358	-25424.8704
58	-45451.0763	-25336.4275
59	-45378.1579	-25309.2704
60	-45313.4745	-25278.895
61	-45313.4745	-25259.1849
62	-45266.8409	-25244.9616
63	-45211.5342	-25214.8343
64	-45218.3665	-25204.6976
65	-45259.1169	-25225.4252
66	-45275.897	-25233.9452
67	-45280.0091	-25225.5306
68	-45313.4745	-25227.0565
69	-45313.4745	-25196.3436
70	-45329.4321	-25107.1815

№ точки	Координаты точки (Система координат, используемая для ведения Единого государственного реестра недвижимости (МСК-77))	
	X	Y
1	2	3
71	-45303.1565	-25059.7637
72	-45147.2923	-24838.5248
73	-44989.6823	-24751.7235
74	-44903.4142	-24883.38
75	-44904.4602	-24885.1209
76	-44903.822	-24885.3939
77	-44919.862	-24910.7539
78	-44920.282	-24910.558
79	-44930.8443	-24927.5763
80	-44916.1863	-24936.5903
81	-44875.8367	-24874.0775
82	-44964.9593	-24734.716
83	-44887.4301	-24690.5954
84	-44765.1073	-24521.7503
85	-44728.2212	-24547.4605
86	-44713.3102	-24527.0994
87	-44750.3696	-24501.4074
88	-44213.3698	-23760.1738
89	-44173.5929	-23786.6824
90	-44144.9507	-23745.8606
91	-44083.1629	-23788.0896
92	-43986.9202	-23753.1759
93	-43804.5124	-23745.0125
94	-43792.2784	-23860.7235
95	-43812.2819	-23875.1906
96	-43810.8504	-23902.6207
97	-43743.4268	-23880.0325
98	-43738.1151	-23906.5318
99	-43698.251	-23899.1085
100	-43704.399	-23863.6429
101	-43722.8345	-23851.5926
102	-43739.7778	-23749.5629
103	-43649.2157	-23752.2331
104	-43645.7064	-23777.2307
105	-43638.7663	-23793.441
106	-43569.6529	-23803.906
107	-43495.0808	-23800.5609
108	-43390.7814	-23765.0305

№ точки	Координаты точки (Система координат, используемая для ведения Единого государственного реестра недвижимости (МСК-77))	
	X	Y
1	2	3
109	-43354.5362	-23805.9787
110	-43319.1115	-23807.9958
111	-43317.8927	-23762.5226
112	-43283.9483	-23764.9805
113	-42849.0328	-23561.3855
114	-42524.2119	-23413.6239
115	-42386.9834	-23350.2427
116	-42290.4888	-23493.5309
117	-42268.2129	-23477.8939
118	-42353.8091	-23334.9206
119	-42212.5548	-23269.68
120	-41909.8477	-23128.9079
121	-41872.1152	-23166.4279
122	-41789.9051	-23103.396
123	-41769.5854	-23076.5062
124	-41613.5885	-23023.4305
125	-41501.6871	-23000.059
126	-41394.7836	-22936.3734
127	-41327.7613	-23035.3067
128	-41303.174	-23020.3013
129	-41364.7081	-22916.9912
130	-41343.3995	-22825.603
131	-41275.153	-22785.7036
132	-41119.4581	-22698.7397
133	-41008.0045	-22636.4869
134	-40972.1825	-22616.4784
135	-40971.2394	-22615.9516
136	-40922.7855	-22588.8875
137	-40917.7183	-22585.9436
138	-40879.1077	-22602.0781
139	-40822.8779	-22610.3193
140	-40819.5197	-22646.0875
141	-40801.8871	-22643.958
142	-40806.9916	-22606.447
143	-40815.3667	-22596.7278
144	-40876.5198	-22588.1066
145	-40895.8572	-22573.8466
146	-40910.57	-22547.5056

№ точки	Координаты точки (Система координат, используемая для ведения Единого государственного реестра недвижимости (МСК-77))	
	X	Y
1	2	3
147	-40911.7018	-22545.4794
148	-40912.0619	-22544.8593
149	-40939.6588	-22497.3434
150	-40941.7552	-22493.7339
151	-40957.7719	-22475.4044
152	-40970.0875	-22461.3105
153	-40972.56	-22448.7633
154	-40948.2807	-22427.5475
155	-40909.5197	-22402.6007
156	-40882.4879	-22384.5294
157	-40870.6741	-22410.3408
158	-40849.9767	-22425.0538
159	-40818.0424	-22428.0767
160	-40792.5234	-22420.4728
161	-40734.3926	-22409.0216
162	-40690.2058	-22380.1682
163	-40691.9929	-22347.6322
164	-40698.4495	-22322.011
165	-40659.7669	-22284.4673
166	-40642.318	-22223.0361
167	-40655.8734	-22226.7428
168	-40649.7606	-22198.2163
169	-40648.0	-22190.0
170	-40630.062	-22158.203
171	-40605.6921	-22151.413
172	-40605.0072	-22153.7745
173	-40592.2796	-22141.4217
174	-40591.6276	-22097.7815
175	-40573.0758	-22087.437
176	-40570.8744	-22079.6848
177	-40573.4455	-22078.7419
178	-40571.4665	-22073.9727
179	-40574.1958	-22073.0777
180	-40568.3945	-22054.9927
181	-40564.2044	-22056.1968
182	-40561.9544	-22048.2735
183	-40554.5824	-22028.9235
184	-40563.0229	-22025.7096

№ точки	Координаты точки (Система координат, используемая для ведения Единого государственного реестра недвижимости (МСК-77))	
	X	Y
1	2	3
185	-40556.2522	-22006.5132
186	-40543.6671	-22002.1446
187	-40541.2677	-22008.9474
188	-40544.9397	-22010.5264
189	-40512.9707	-22103.6863
190	-40488.6545	-22094.2632
191	-40507.9294	-22003.5812
192	-40488.2029	-21976.2859
193	-40469.3634	-21958.629
194	-40458.5398	-21949.8191
195	-40429.1686	-21934.1073
196	-40350.923	-21892.2507
197	-40329.0409	-21882.9022
198	-40291.501	-21897.9597
199	-40241.559	-21890.8127
200	-40160.8978	-21910.7086
201	-40095.2067	-21901.3078
202	-40057.5823	-21891.4779
203	-40024.9431	-21882.9505
204	-40025.8804	-21879.3628
205	-39924.384	-21853.087
206	-39847.388	-21873.575
207	-39822.6769	-21842.3443
208	-39719.0648	-21701.9841
209	-39643.8752	-21600.6705
210	-39567.3916	-21477.2667
211	-39476.8912	-21507.4368
212	-39408.1816	-21422.5658
213	-39385.3622	-21425.2308
214	-39361.3345	-21488.7342
215	-39353.877	-21486.3519
216	-39366.0521	-21450.7428
217	-39364.1395	-21450.1073
218	-39372.7846	-21419.5749
219	-39377.5777	-21386.1102
220	-39329.2645	-21325.2861
221	-39324.6442	-21335.9826
222	-39305.4245	-21327.8776

№ точки	Координаты точки (Система координат, используемая для ведения Единого государственного реестра недвижимости (МСК-77))	
	X	Y
1	2	3
223	-39291.7099	-21360.9637
224	-39307.5592	-21367.4904
225	-39284.3406	-21424.1021
226	-39249.3732	-21410.66
227	-39214.4059	-21397.218
228	-39278.499	-21262.2592
229	-39288.4711	-21237.8676
230	-39308.4634	-21247.3512
231	-39342.2712	-21261.9545
232	-39486.2317	-21439.5556
233	-39581.8476	-21408.7385
234	-39653.978	-21522.2358
235	-39696.2908	-21524.0363
236	-39696.3879	-21587.5813
237	-39764.7511	-21679.983
238	-39858.8082	-21805.9451
239	-39914.9317	-21798.6977
240	-40086.8955	-21843.6256
241	-40085.9582	-21847.2132
242	-40105.0995	-21852.2141
243	-40158.3599	-21859.836
244	-40239.0211	-21839.9401
245	-40285.3217	-21846.566
246	-40329.6441	-21828.7881
247	-40372.5783	-21847.1305
248	-40452.7531	-21890.0191
249	-40486.3695	-21908.0018
250	-40502.2812	-21920.9532
251	-40525.9074	-21943.0963
252	-40536.3228	-21957.5078
253	-40553.2068	-21960.2255
254	-40583.791	-21965.1484
255	-40609.456	-22032.5137
256	-40615.5161	-22053.8541
257	-40641.1908	-22068.1703
258	-40641.9647	-22119.9664
259	-40673.7949	-22150.8595
260	-40677.7038	-22164.6214

№ точки	Координаты точки (Система координат, используемая для ведения Единого государственного реестра недвижимости (МСК-77))	
	X	Y
1	2	3
261	-40704.2038	-22257.9184
262	-40753.9878	-22306.2366
263	-40741.8991	-22354.2075
264	-40753.5922	-22361.8429
265	-40804.5215	-22371.8755
266	-40823.0061	-22377.3833
267	-40831.1219	-22376.6151
268	-40836.2315	-22365.4514
269	-40843.0214	-22320.3955
270	-40880.4114	-22312.5397
271	-40886.7274	-22327.2197
272	-40936.946	-22360.7917
273	-40978.4218	-22387.4858
274	-41027.1978	-22430.1074
275	-41016.5538	-22484.1221
276	-40995.4227	-22508.3045
277	-40982.5739	-22523.0087
278	-40964.1543	-22554.7233
279	-40995.6214	-22572.2994
280	-40996.5646	-22572.8262
281	-41032.3866	-22592.8347
282	-41143.8402	-22655.0875
283	-41299.9642	-22742.2911
284	-41386.8668	-22793.0975
285	-41409.911	-22886.2739
286	-41532.3423	-22935.1005
287	-41624.062	-22951.154
288	-41706.518	-23002.2336
289	-41891.0031	-23065.002
290	-42233.5794	-23224.3151
291	-42545.0464	-23368.1713
292	-42869.9845	-23515.9861
293	-43293.1852	-23714.0972
294	-43630.1444	-23687.5332
295	-43798.4061	-23694.3713
296	-43984.059	-23702.9892
297	-44063.8258	-23690.0933
298	-44132.628	-23676.1236

№ точки	Координаты точки (Система координат, используемая для ведения Единого государственного реестра недвижимости (МСК-77))	
	X	Y
1	2	3
299	-44230.9784	-23699.2548
300	-44921.5715	-24652.4969
301	-45181.7347	-24800.5976
302	-45346.3904	-25034.3157
303	-45381.7746	-25098.532
304	-45363.7131	-25199.4492
305	-45369.9817	-25223.5909
306	-45403.7969	-25240.9655
307	-45447.0467	-25217.0769
308	-45466.349	-25252.5483
309	-45528.1881	-25353.0146
310	-45548.2381	-25357.8139

№ точки	Координаты точки (Система координат, используемая для ведения Единого государственного реестра недвижимости (МСК-77))	
	X	Y
1	2	3
311	-45539.0656	-25432.9121
312	-45605.4419	-25570.2278
313	-45808.2451	-25882.223
314	-46554.7733	-26918.2316
315	-46625.71	-27016.6753
316	-47089.965	-27660.9539
317	-47743.7129	-28665.6576
318	-48012.1969	-29047.3841
319	-48053.1546	-29093.8619
320	-47982.6993	-29262.8651
321	-47950.3372	-29303.7567

2.4. Перечень координат характерных точек границ зон планируемого размещения линейных объектов, подлежащих реконструкции в связи с изменением их местоположения

Перечень координат характерных точек границ зон планируемого размещения линейных объектов, подлежащих реконструкции в связи с изменением их местоположения, не приводится в связи с отсутствием изменений данных границ.

2.5. Предельные параметры разрешенного строительства, реконструкции объектов капитального строительства, входящих в состав линейных объектов, в границах зон их планируемого размещения

Предельные параметры разрешенного строительства, реконструкции объектов капитального строительства, входящих в состав линейных объектов, в границах зон их планируемого размещения не приводятся в связи с отсутствием данных объектов.

2.6. Мероприятия по защите сохраняемых объектов капитального строительства (зданий, строений, сооружений, объектов, строительство которых не завершено), существующих и строящихся на момент подготовки проекта планировки территории, а также объектов капитального строительства, планируемых к строительству в соответствии с ранее утвержденной документацией по планировке территории, от возможного негативного воздействия в связи с размещением линейных объектов

Мероприятия по защите сохраняемых объектов капитального строительства (зданий, строений, сооружений, объектов, строительство которых не завершено), существующих и строящихся на момент подготовки проекта планировки территории, а также объектов капитального строительства, планируемых к строительству в соответствии с ранее утвержденной документацией по планировке территории, от возможного негативного воздействия в связи с размещением линейных объектов должны быть предусмотрены на следующих стадиях проектирования.

2.7. Мероприятия по сохранению объектов культурного наследия от возможного негативного воздействия в связи с размещением линейных объектов

В границах подготовки проекта планировки территории линейного объекта отсутствуют объекты культурного наследия, выявленные объекты культурного наследия, объекты, обладающие признаками объектов культурного наследия, зоны охраны объектов культурного наследия.

Проектирование и проведение земляных, строительных, мелиоративных, хозяйственных и иных работ на проектируемой территории будет осуществляться по результатам государственной историко-культурной экспертизы земельных участков, подлежащих воздействию указанных работ, проводимой в установленном порядке путем археологической разведки, с оформлением научного отчета о проведенных археологических работах на исследуемой территории в соответствии с требованиями, установленными статьями 5.1, 28, 30, 31, 32, 33, 36, 40, 45 Федерального закона от 25 июня 2002 г. № 73-ФЗ «Об объектах культурного наследия (памятниках истории и культуры) народов Российской Федерации», к осуществлению деятельности в границах земельных участков, непосредственно связанных с земельными участками в границах территории объекта культурного наследия.

2.8. Мероприятия по охране окружающей среды

Перечень мероприятий по охране окружающей среды определяется на последующих стадиях проектирования.

2.9. Мероприятия по защите территории от чрезвычайных ситуаций природного и техногенного характера, в том числе по обеспечению пожарной безопасности и гражданской обороны

Мероприятия по обеспечению гражданской обороны проектом планировки территории линейного объекта не предусмотрены.

2.10. Перечень зон планируемого размещения линейных объектов к чертежу границ зон планируемого размещения линейных объектов

№ зоны на плане	Назначение зоны планируемого размещения объекта	Наименование объекта	Характеристики объекта	
			Площадь, га	Протяженность, м
1	2	3	4	5
1	Зона планируемого размещения линейного объекта	Газопровод высокого давления	79,007	21150

2.11. Перечень зон планируемого размещения линейных объектов, подлежащих реконструкции в связи с изменением их местоположения, к чертежу границ зон планируемого размещения линейных объектов, подлежащих реконструкции в связи с изменением их местоположения

Чертеж границ зон планируемого размещения линейных объектов, подлежащих реконструкции в связи с изменением их местоположения, не приводится в связи с отсутствием изменений данных границ.

2.12. Перечень мероприятий по реализации проекта планировки территории и последовательность их выполнения

Для реализации планировочных решений требуется выполнение следующих мероприятий:

1. Инженерная подготовка территории строительной площадки.
2. Сохранение или вынос существующих подземных коммуникаций.
3. Строительство газопровода высокого давления.
4. Прокладка электрокабелей.
5. Благоустройство территории.

Мероприятия, предусмотренные проектом планировки территории линейного объекта, планируются к реализации в один этап.

3. Проект межевания территории

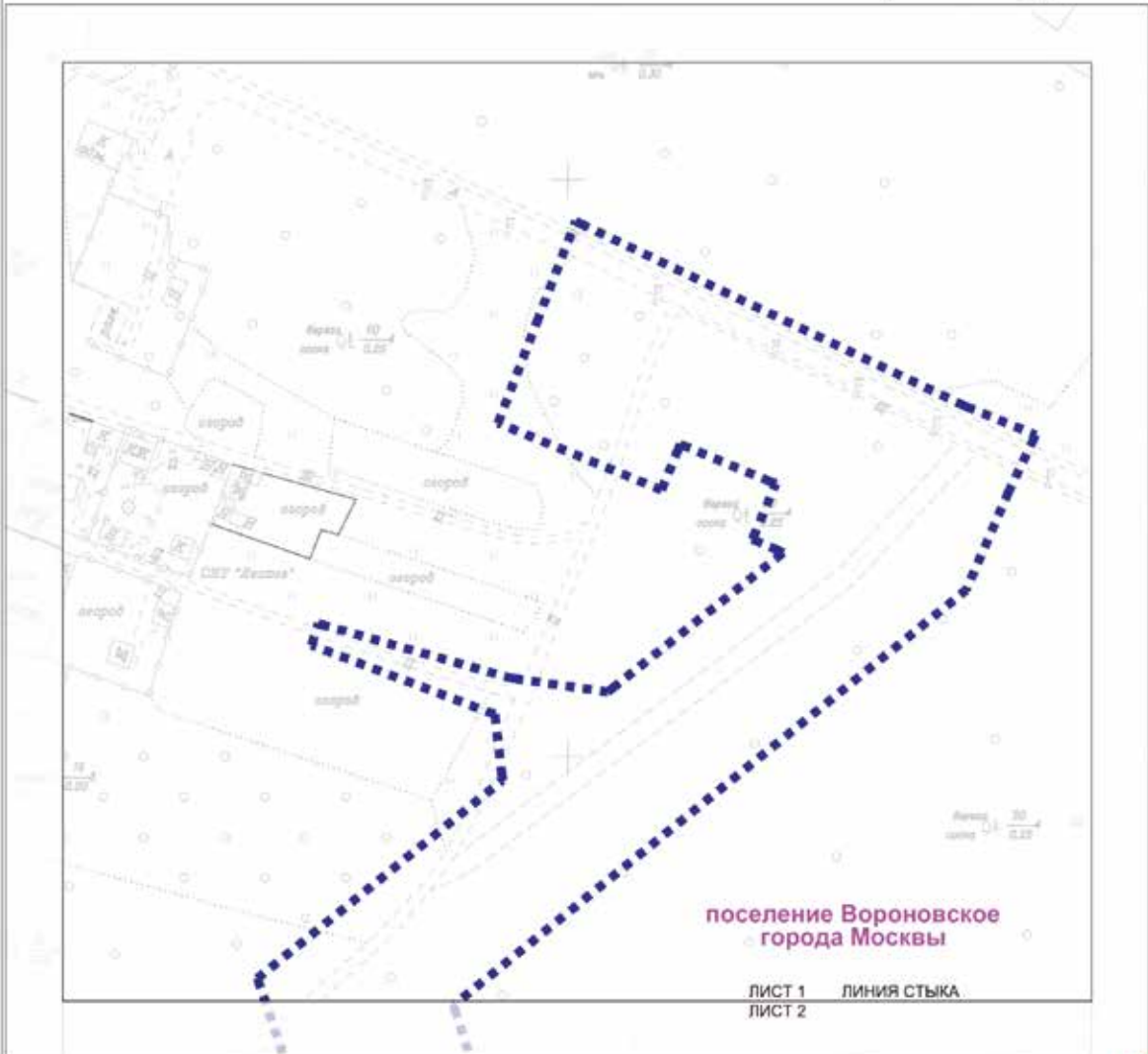
3.1. Графическая часть

3.1.1. Чертеж межевания территории

M1:2000

Лист 1 из 40


поселение Вороновское города Москвы



УСЛОВНЫЕ ОБОЗНАЧЕНИЯ

Границы:
■ ■ ■ ■ ■ границы подготовки проекта планировки территории

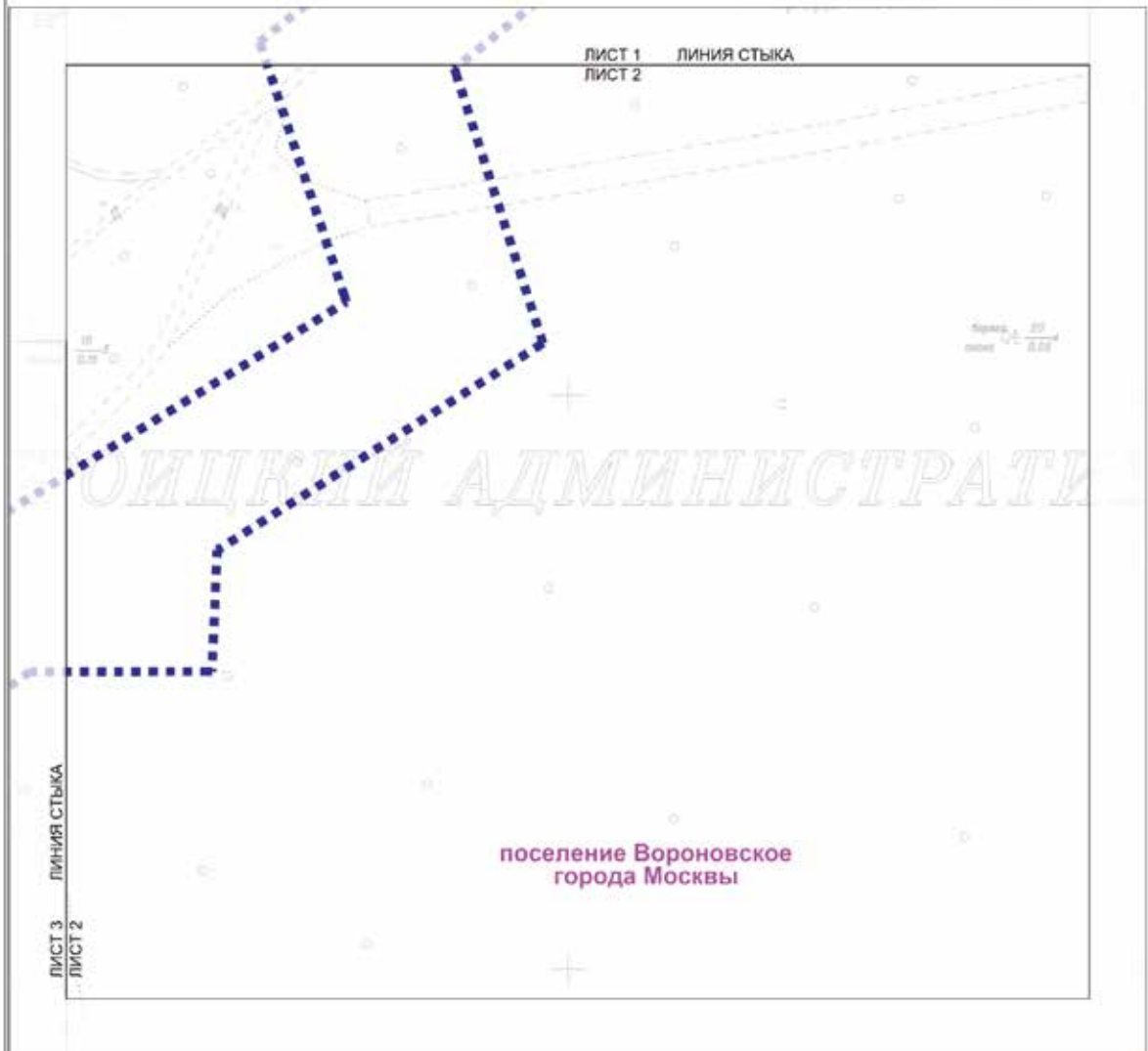
Схема расположения листов



M1:2000

Лист 2 из 40

поселение Вороновское города Москвы




УСЛОВНЫЕ ОБОЗНАЧЕНИЯ

Границы:

- ■ ■ ■ ■ подготовка проекта планировки территории

Схема расположения листов

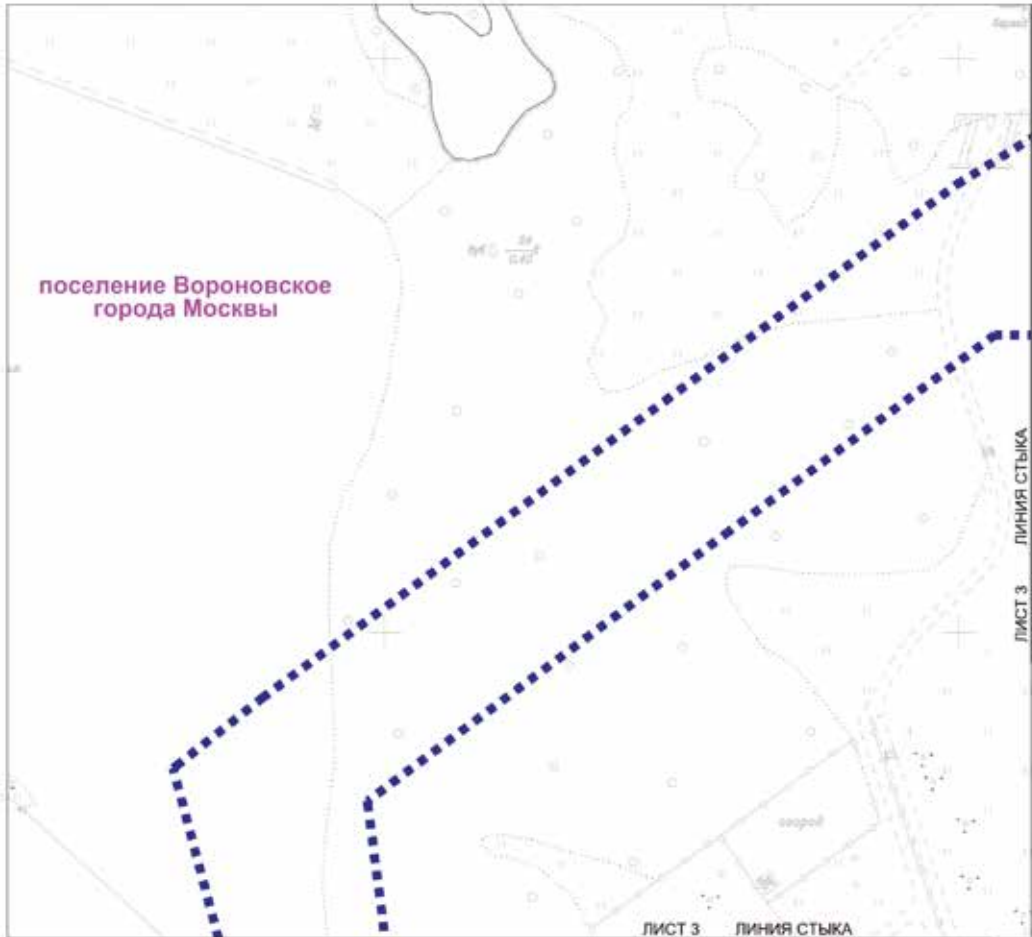


M1:2000

Лист 3 из 40

поселение Вороновское города Москвы

поселение Вороновское
города Москвы



УСЛОВНЫЕ ОБОЗНАЧЕНИЯ

Границы:

■■■■■■■ подготовки проекта планировки территории

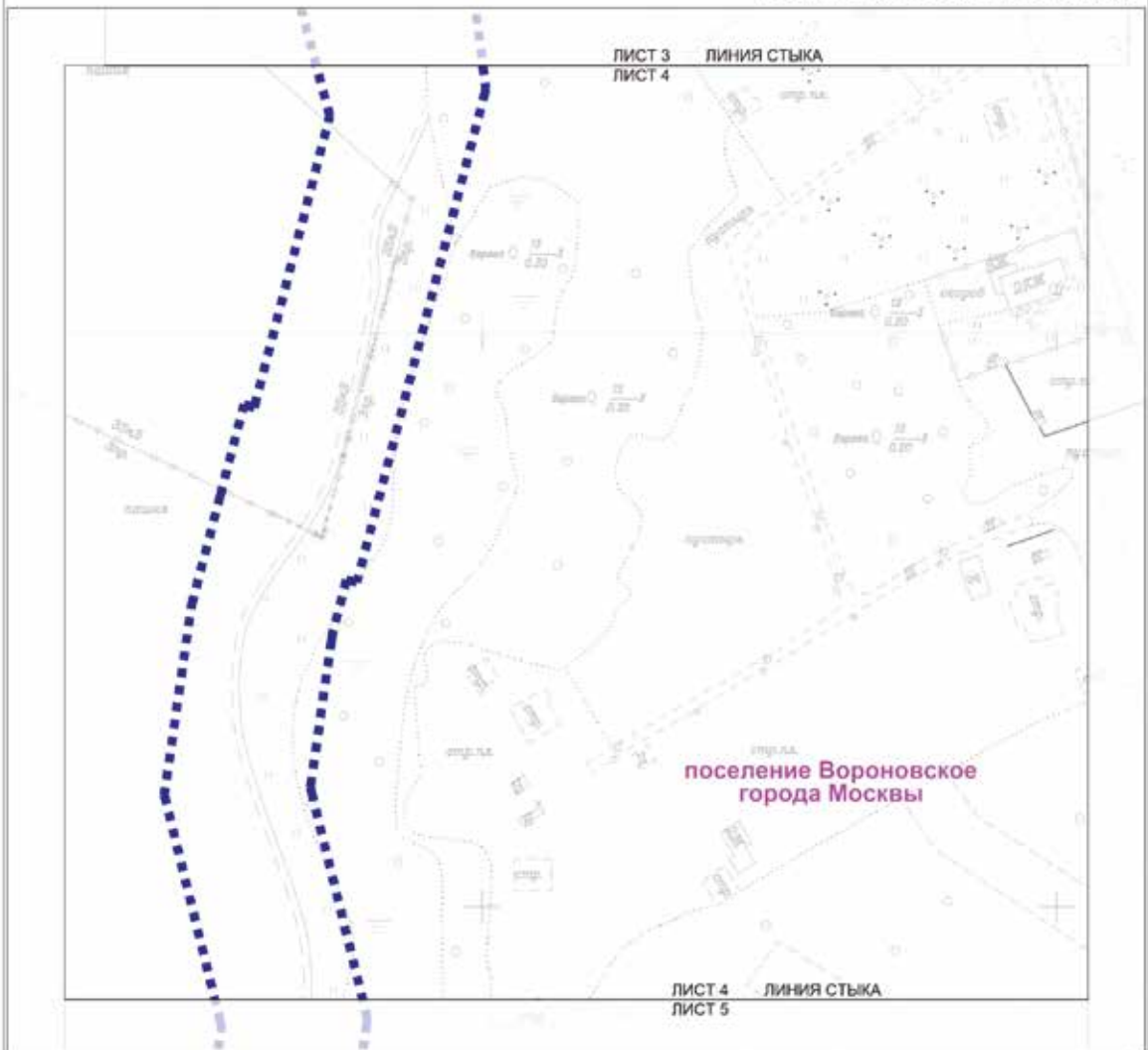
Схема расположения листов



M1:2000

Лист 4 из 40

поселение Вороновское города Москвы




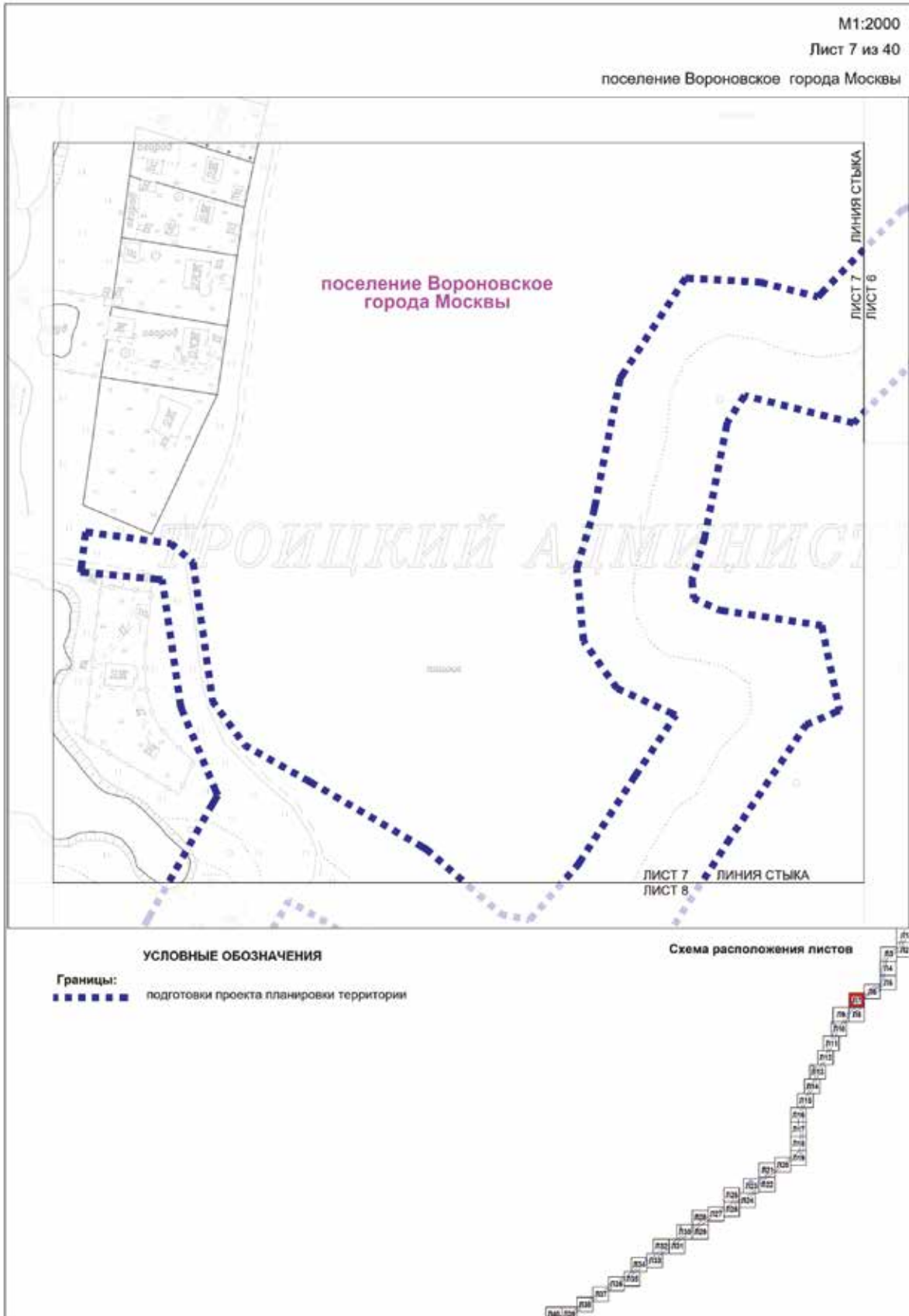
УСЛОВНЫЕ ОБОЗНАЧЕНИЯ


Границы:
■■■■■■■ подготовки проекта планировки территории

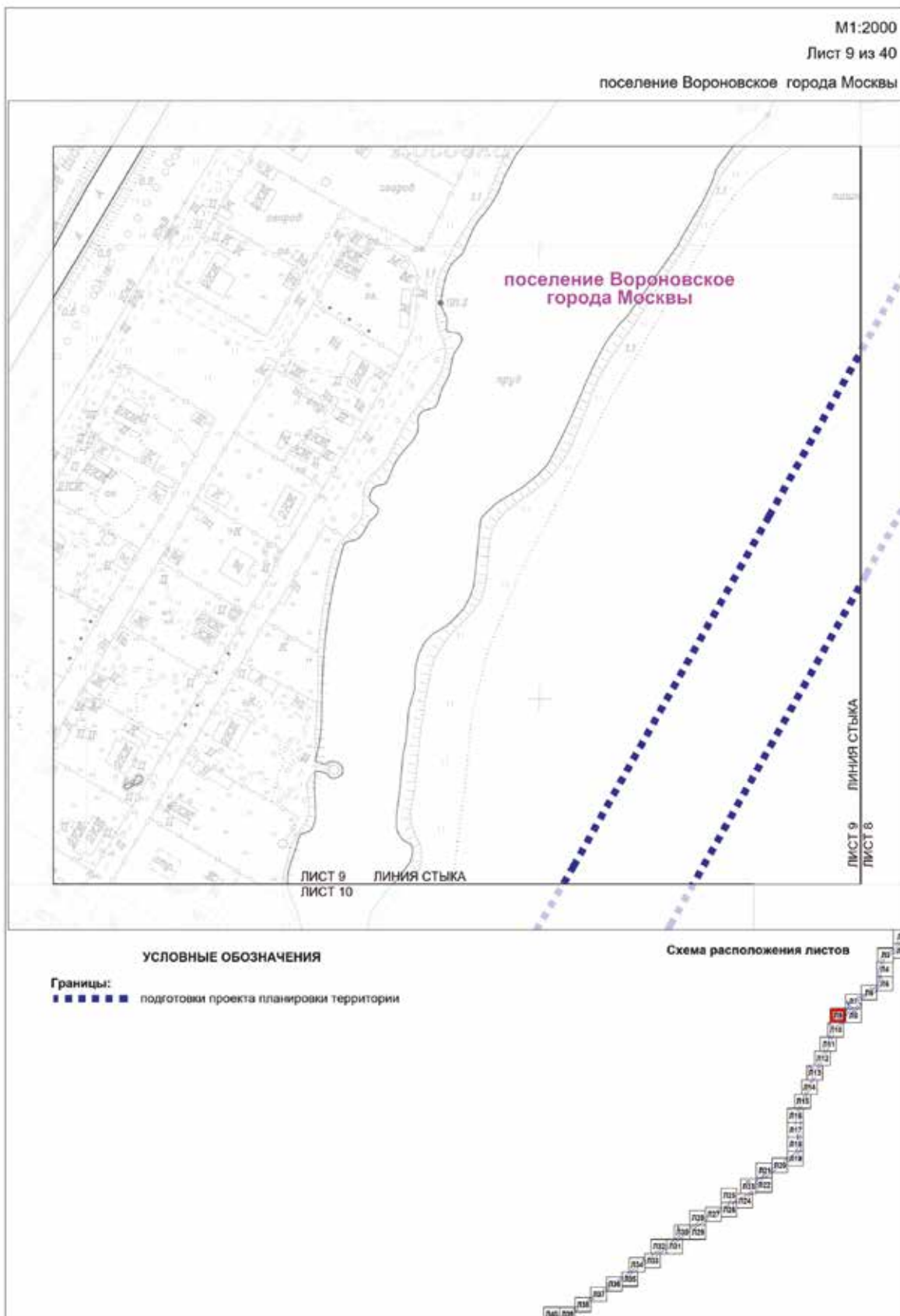
Схема расположения листов







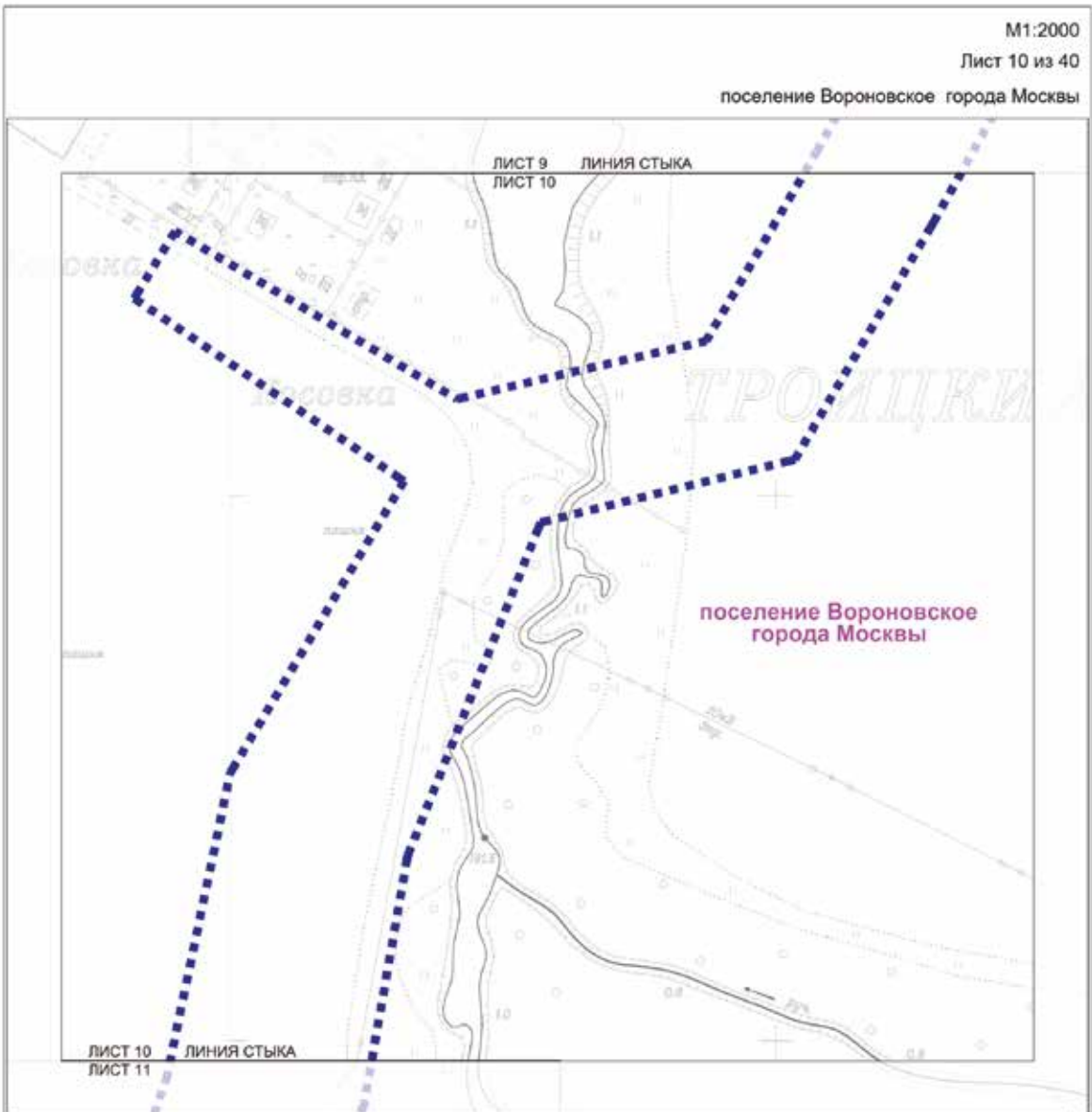




M1:2000

Лист 10 из 40


поселение Вороновское города Москвы

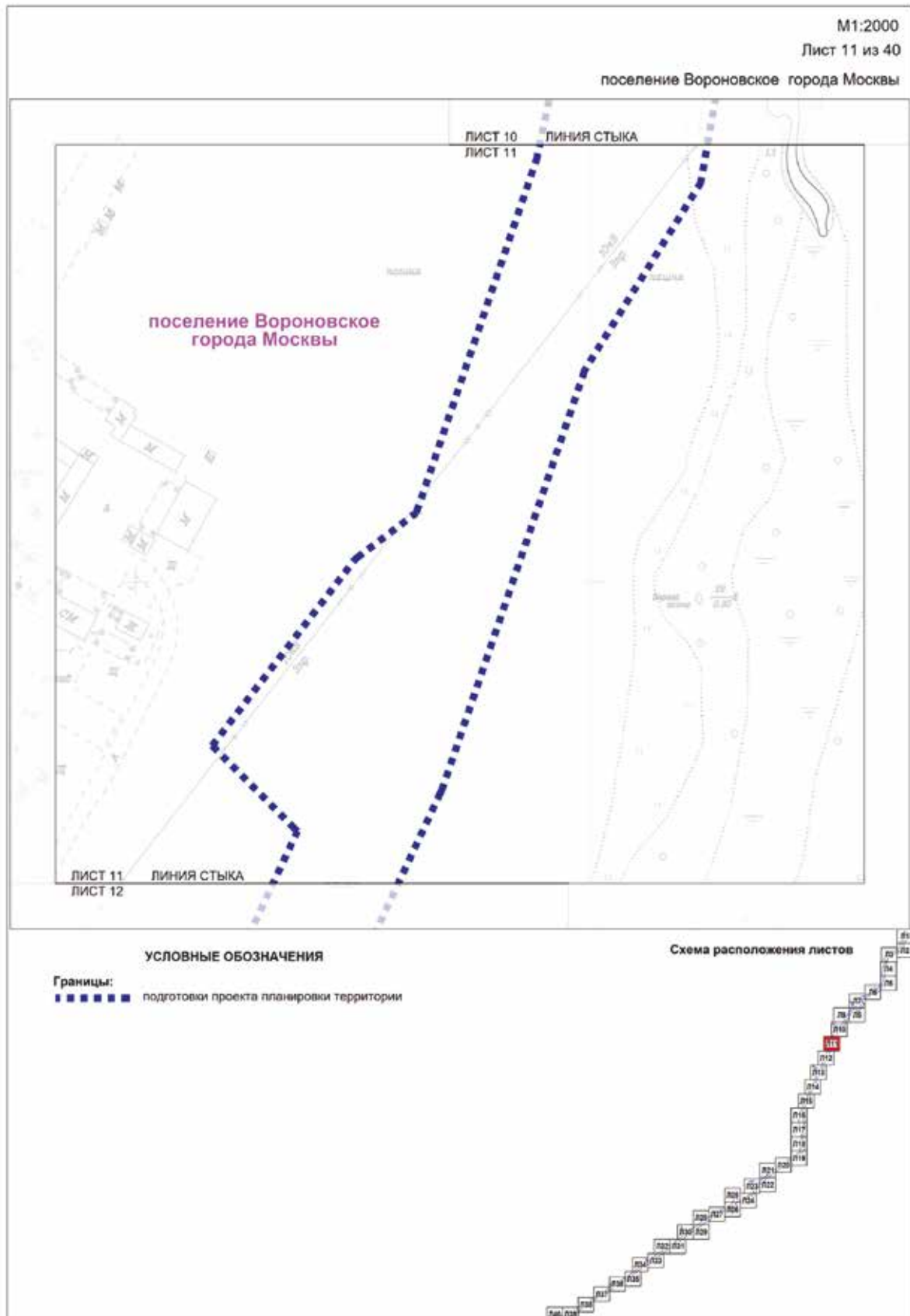


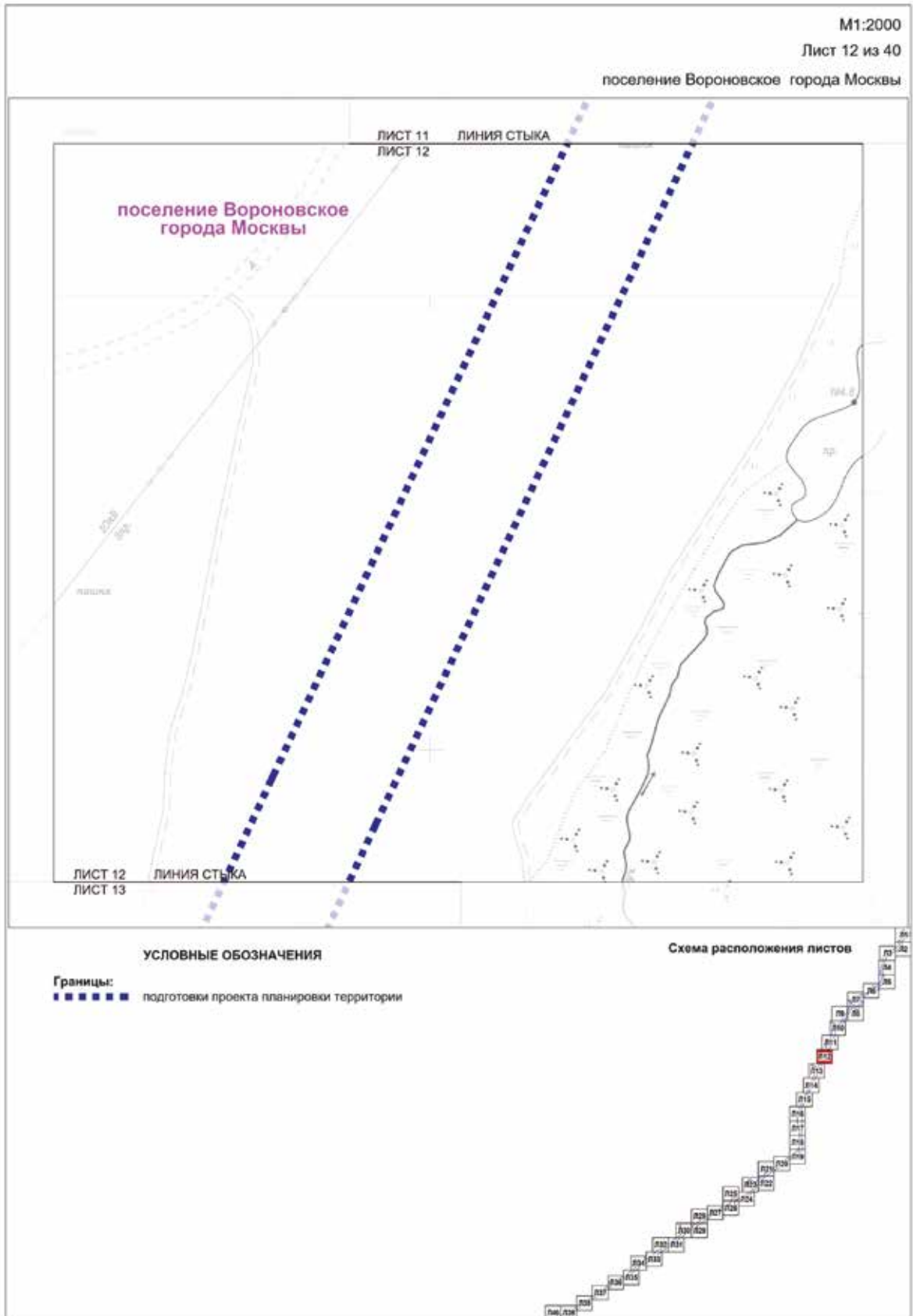
УСЛОВНЫЕ ОБОЗНАЧЕНИЯ

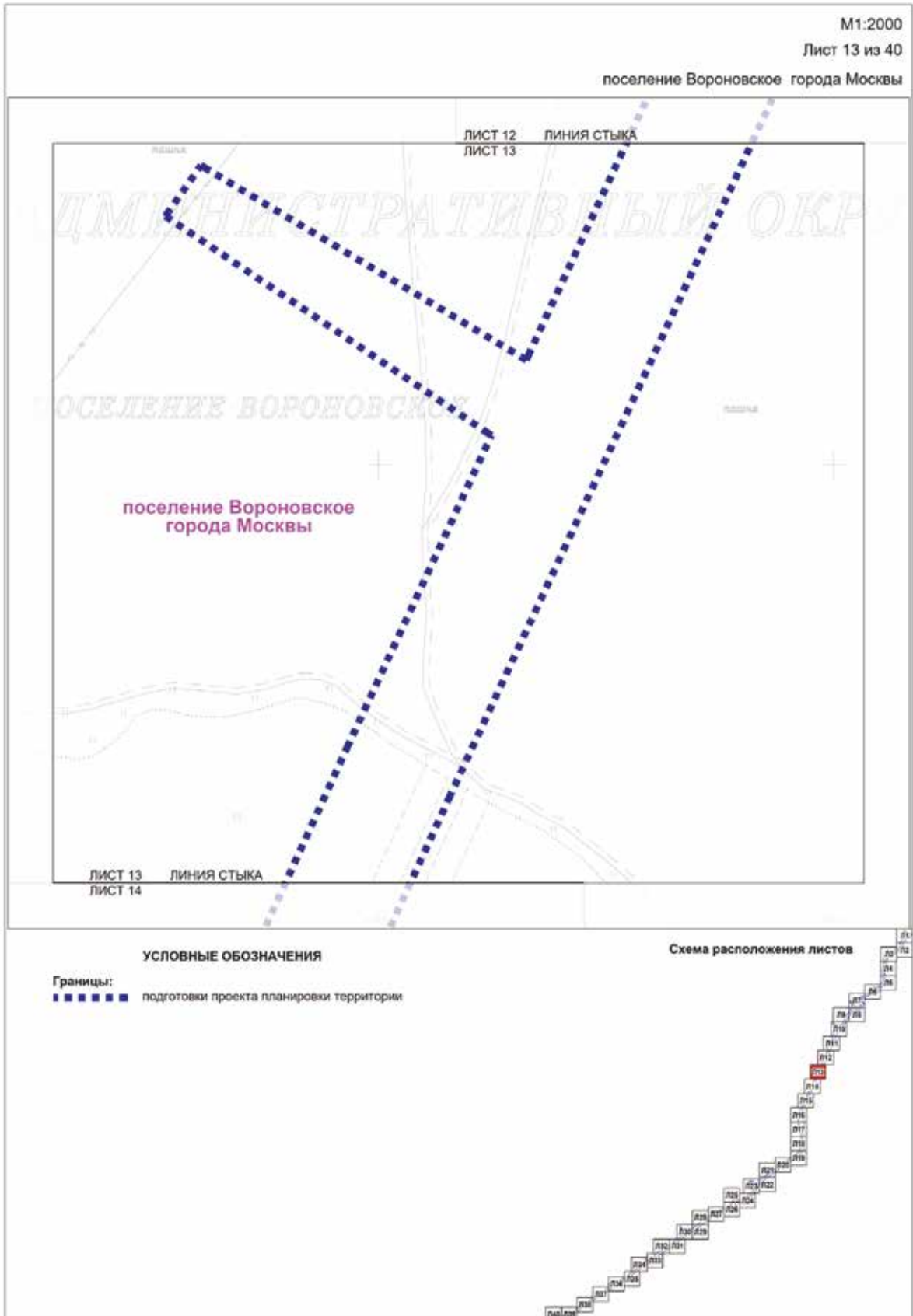
Границы:
■■■■■■■ подготовки проекта планировки территории


Схема расположения листов









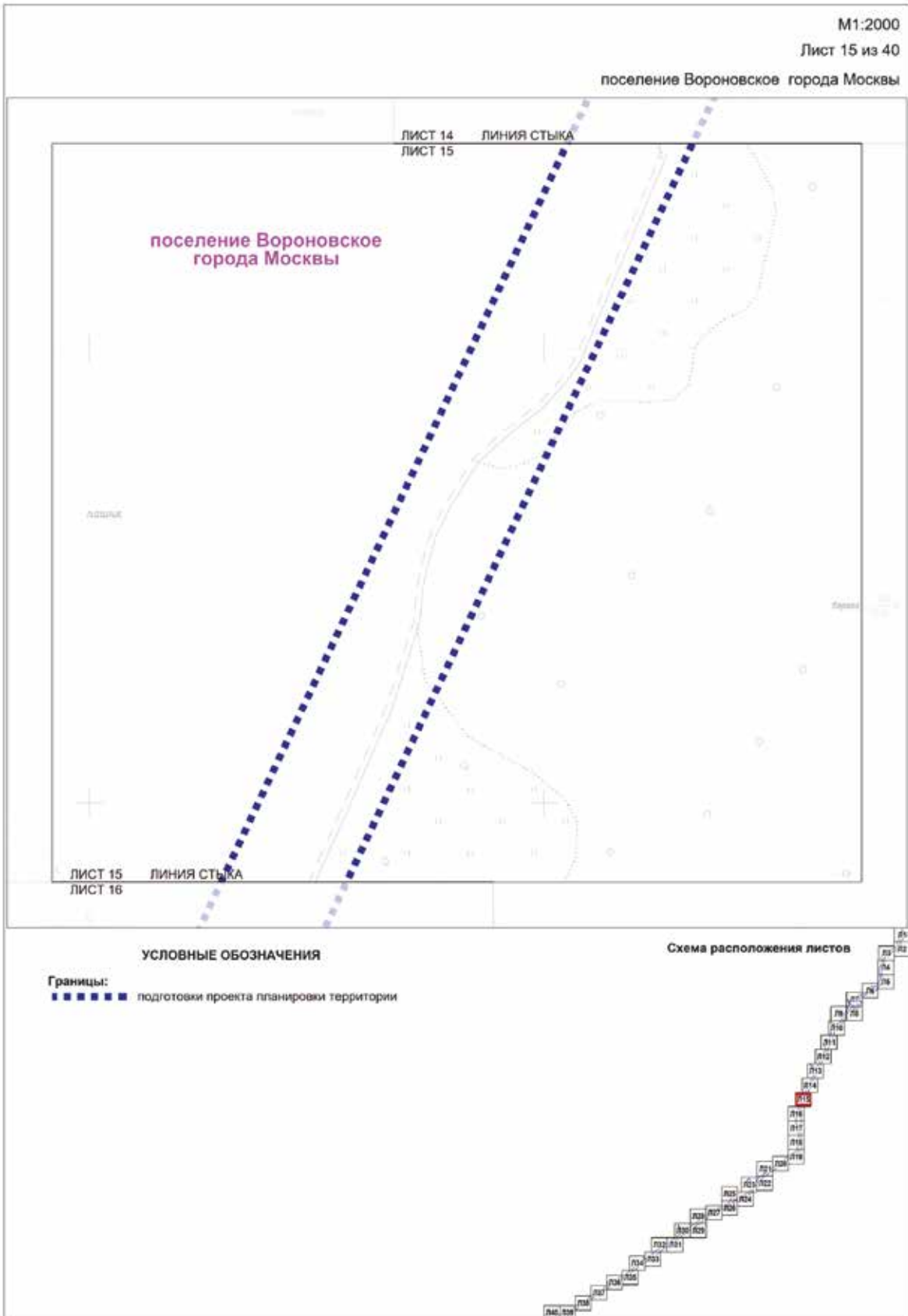


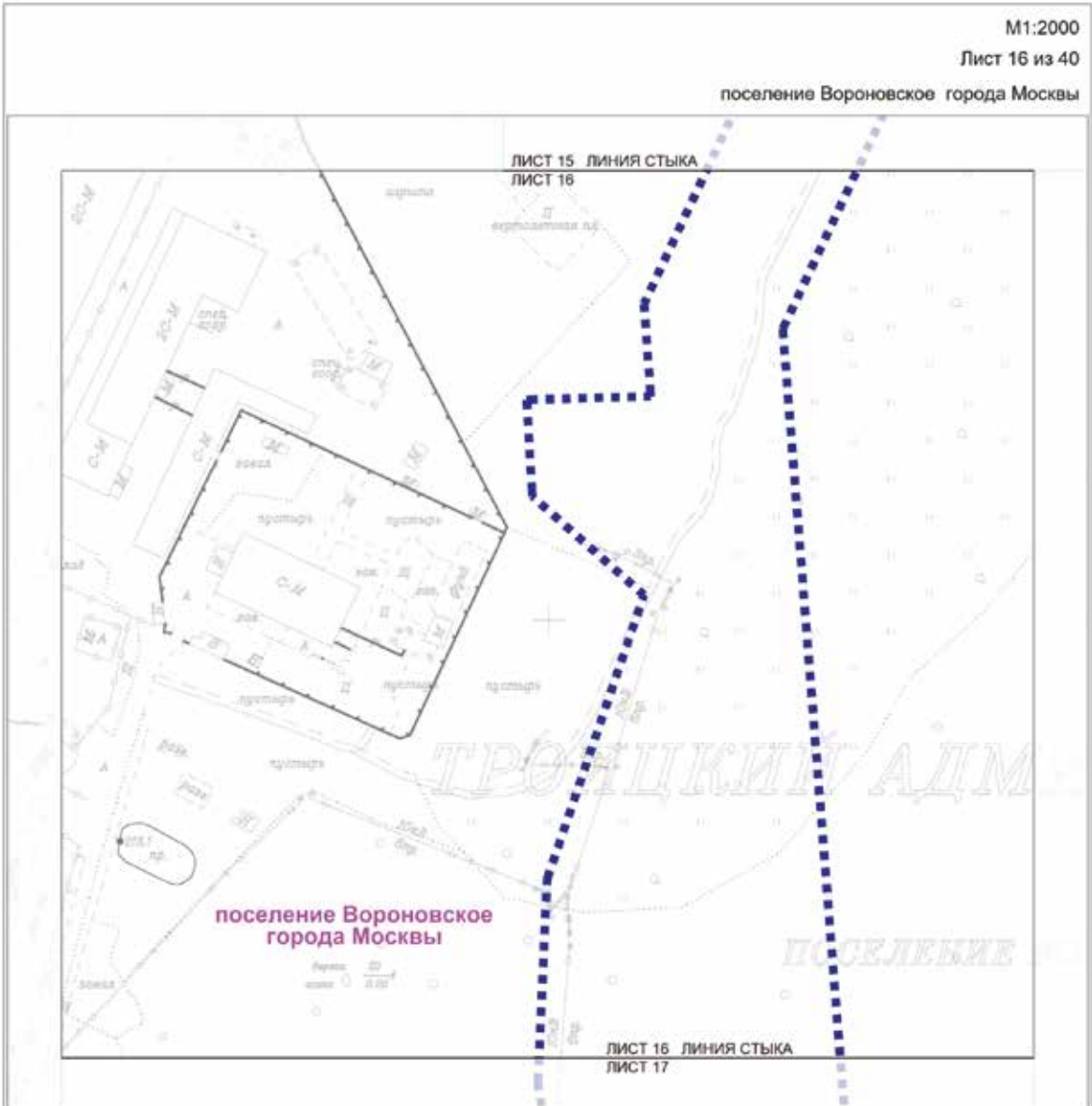
УСЛОВНЫЕ ОБОЗНАЧЕНИЯ

Границы:
■ ■ ■ ■ ■ подготовки проекта планировки территории

Схема расположения листов







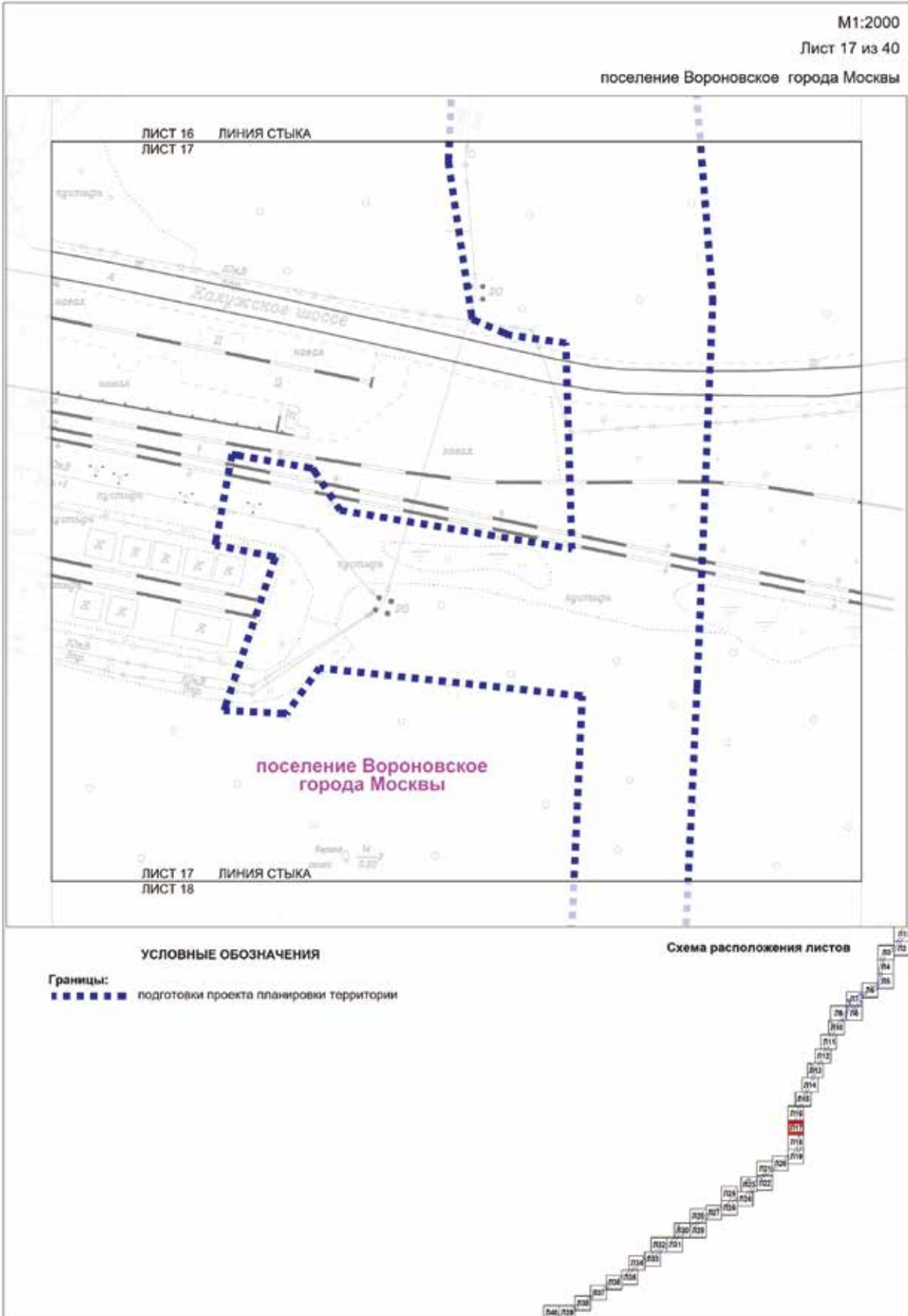
УСЛОВНЫЕ ОБОЗНАЧЕНИЯ


Границы:

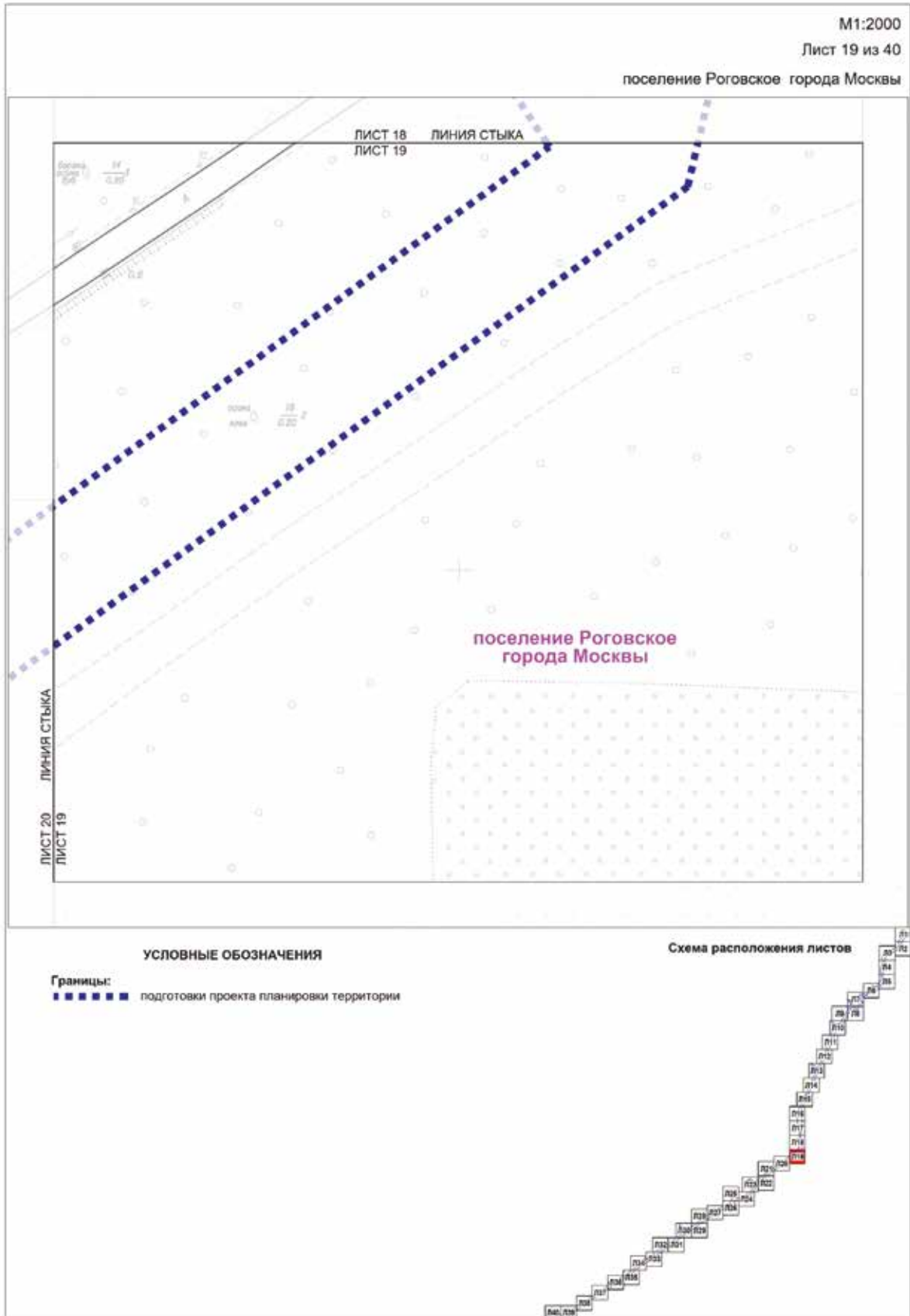
- подготовка проекта планировки территории


Схема расположения листов




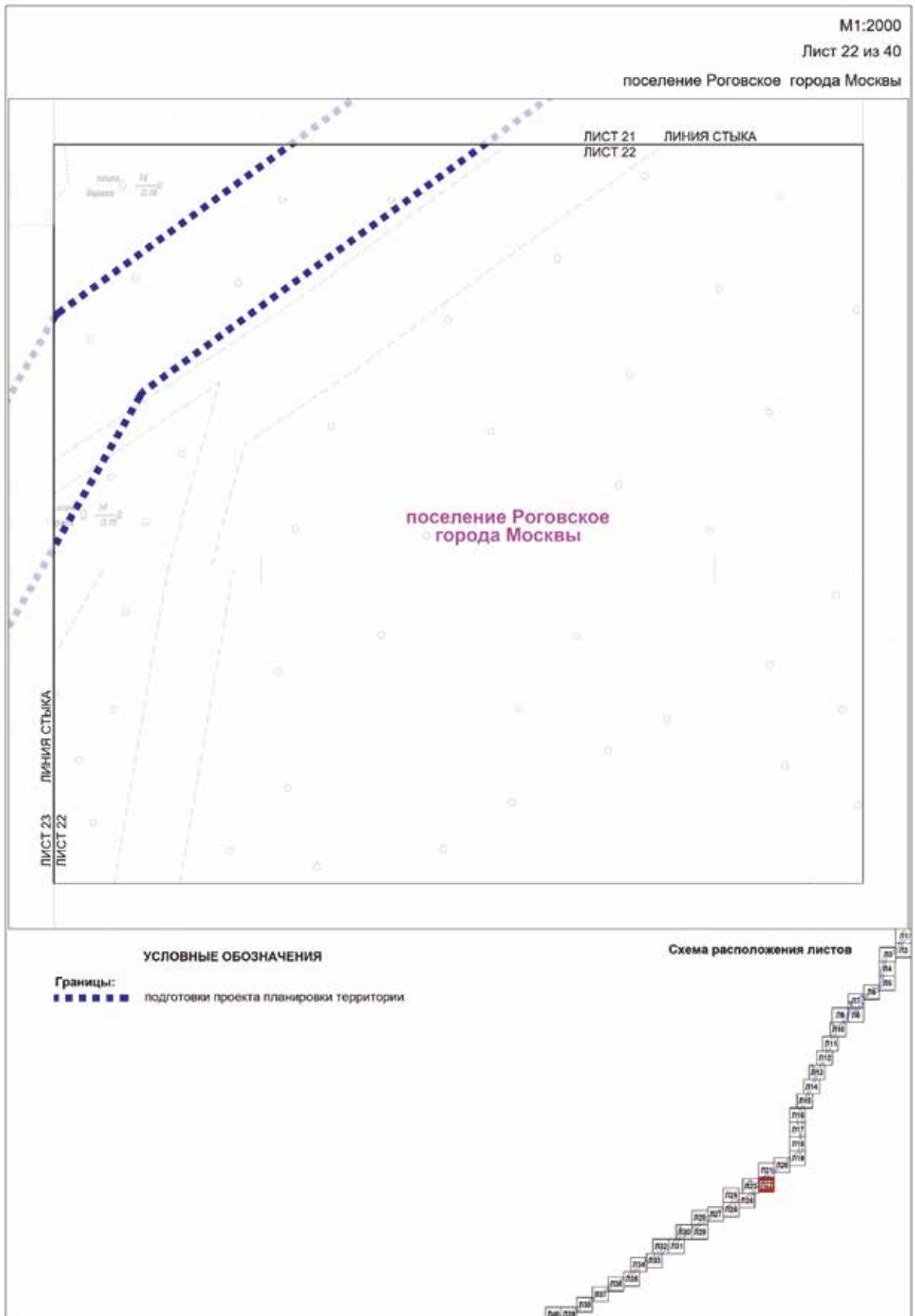








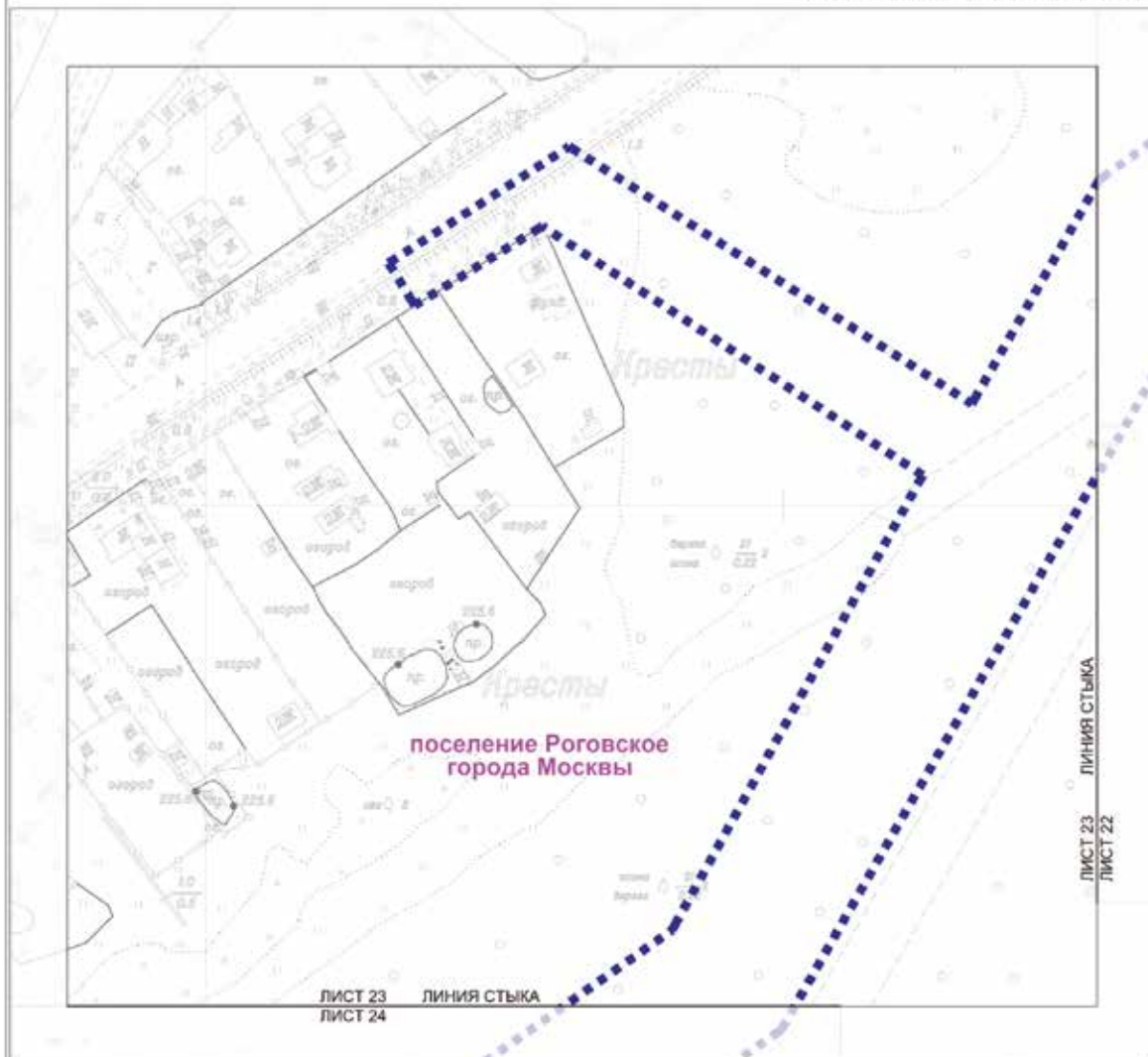




M1:2000

Лист 23 из 40


поселение Роговское города Москвы

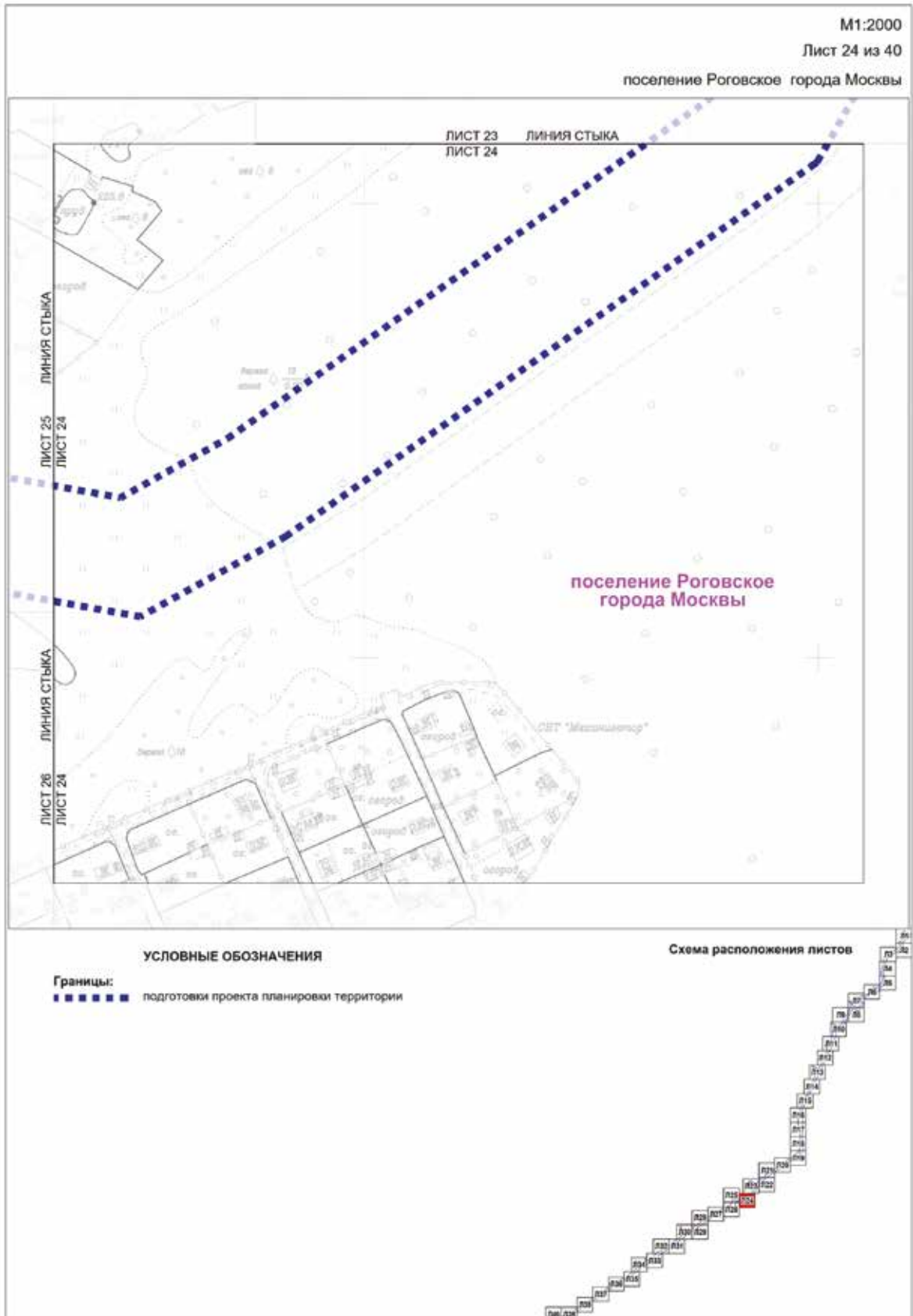


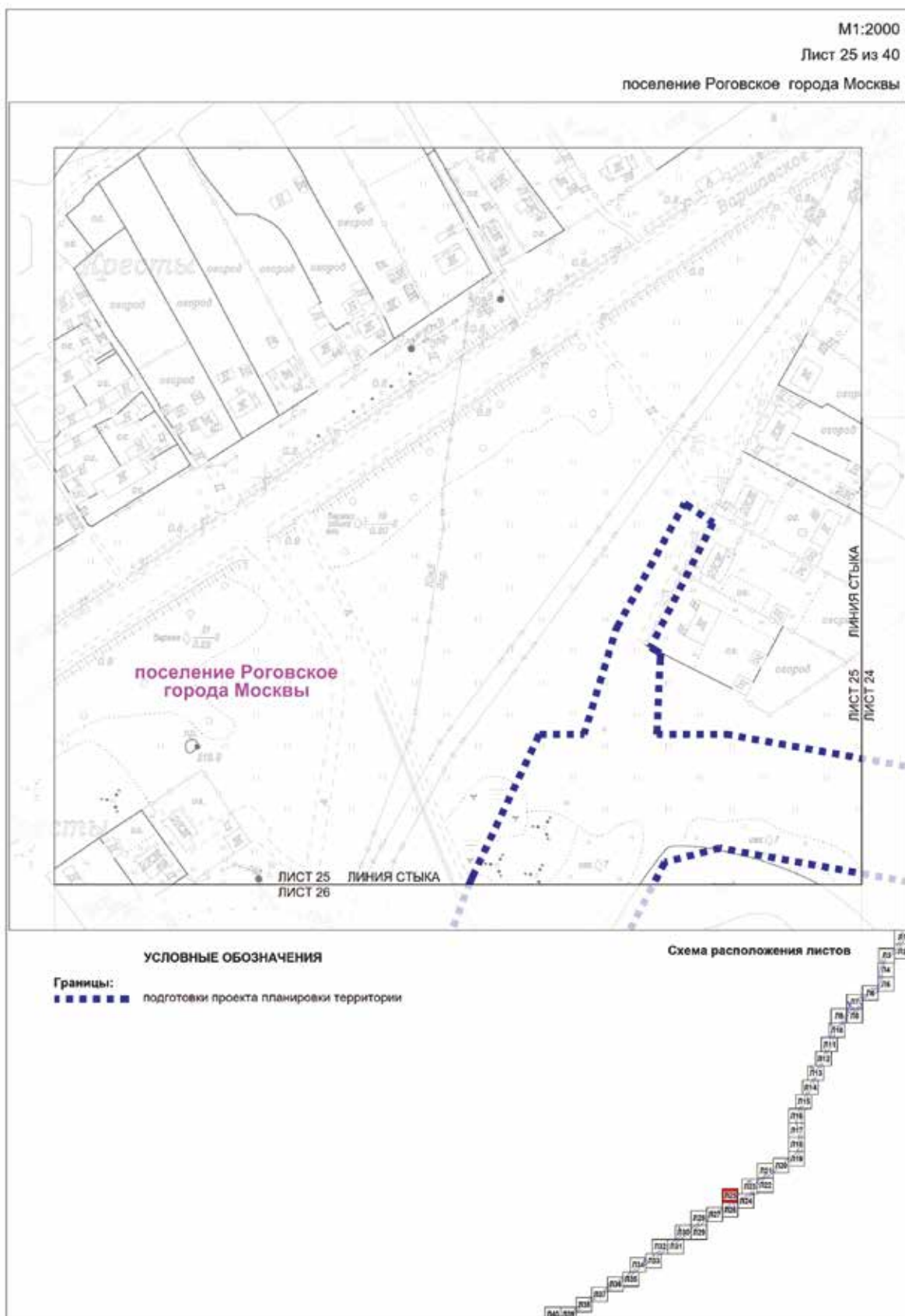
УСЛОВНЫЕ ОБОЗНАЧЕНИЯ

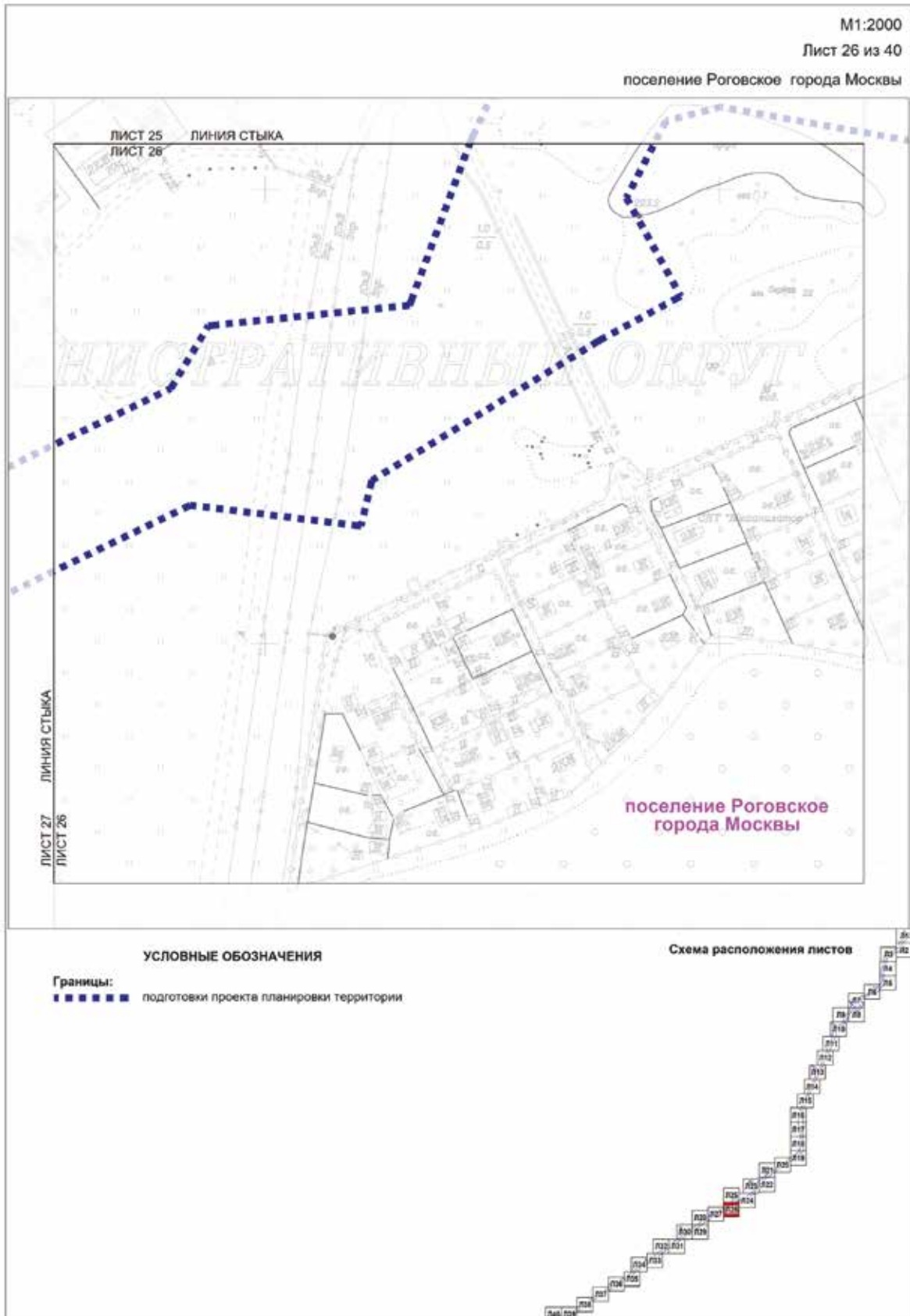
Границы:
 ■■■■■■ подготовки проекта планировки территории

Схема расположения листов





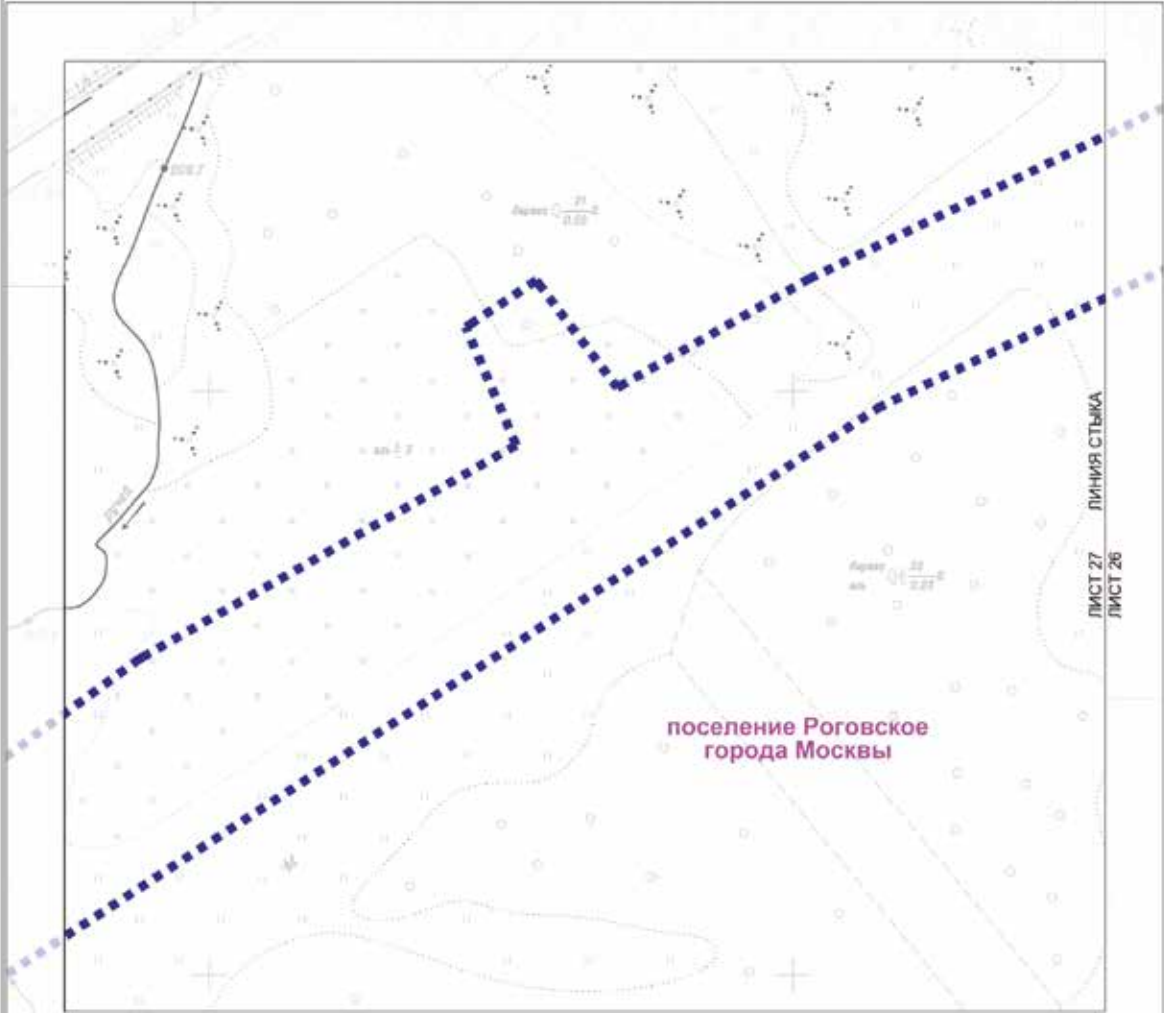




М1:2000

Лист 27 из 40


поселение Rogovskoe города Москвы



УСЛОВНЫЕ ОБОЗНАЧЕНИЯ

Границы:
 ■■■■■■ подготовки проекта планировки территории

Схема расположения листов



M1:2000

Лист 28 из 40


поселение Роговское города Москвы

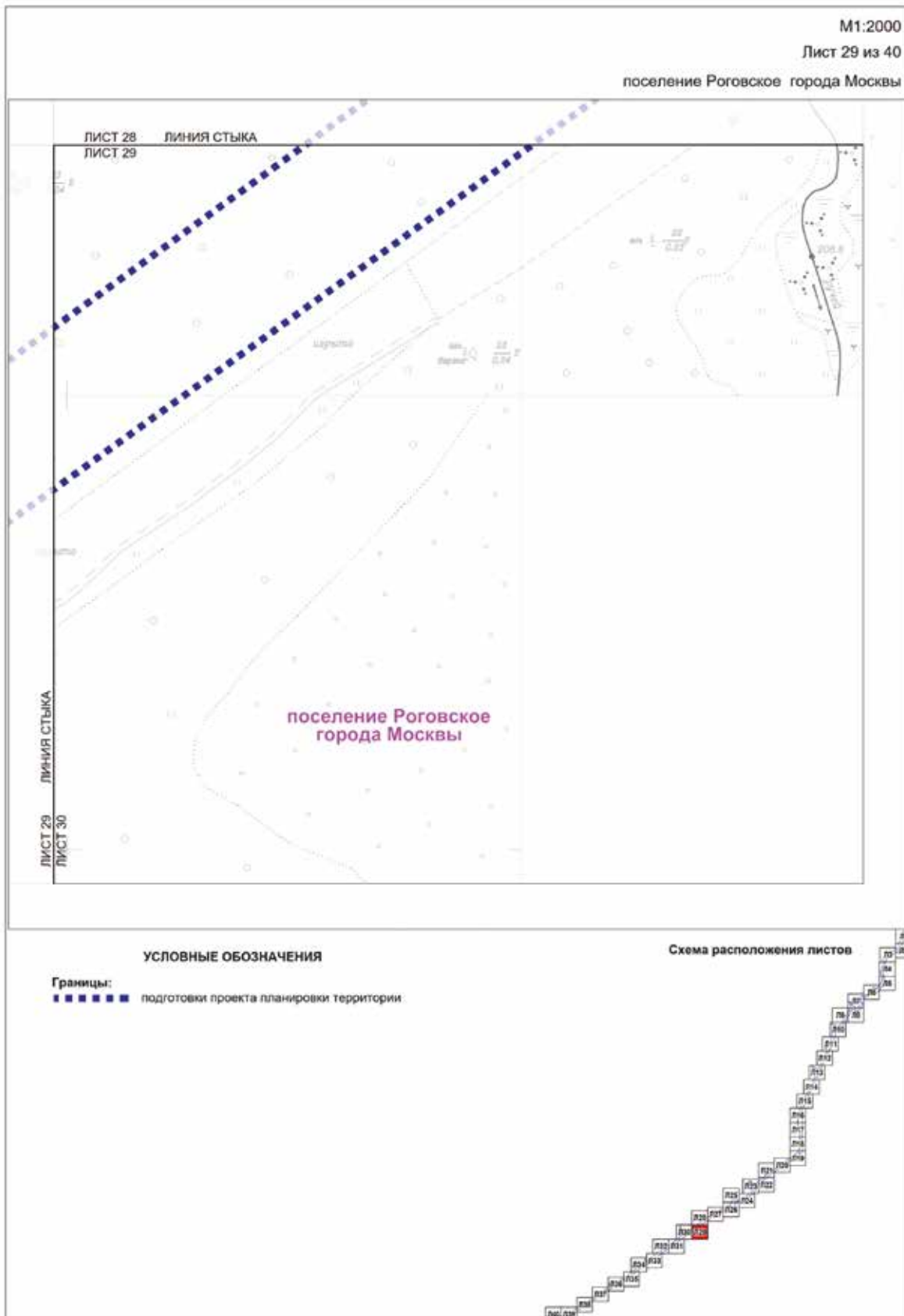


УСЛОВНЫЕ ОБОЗНАЧЕНИЯ

Границы:
 ■■■■■■ подготовки проекта планировки территории

Схема расположения листов

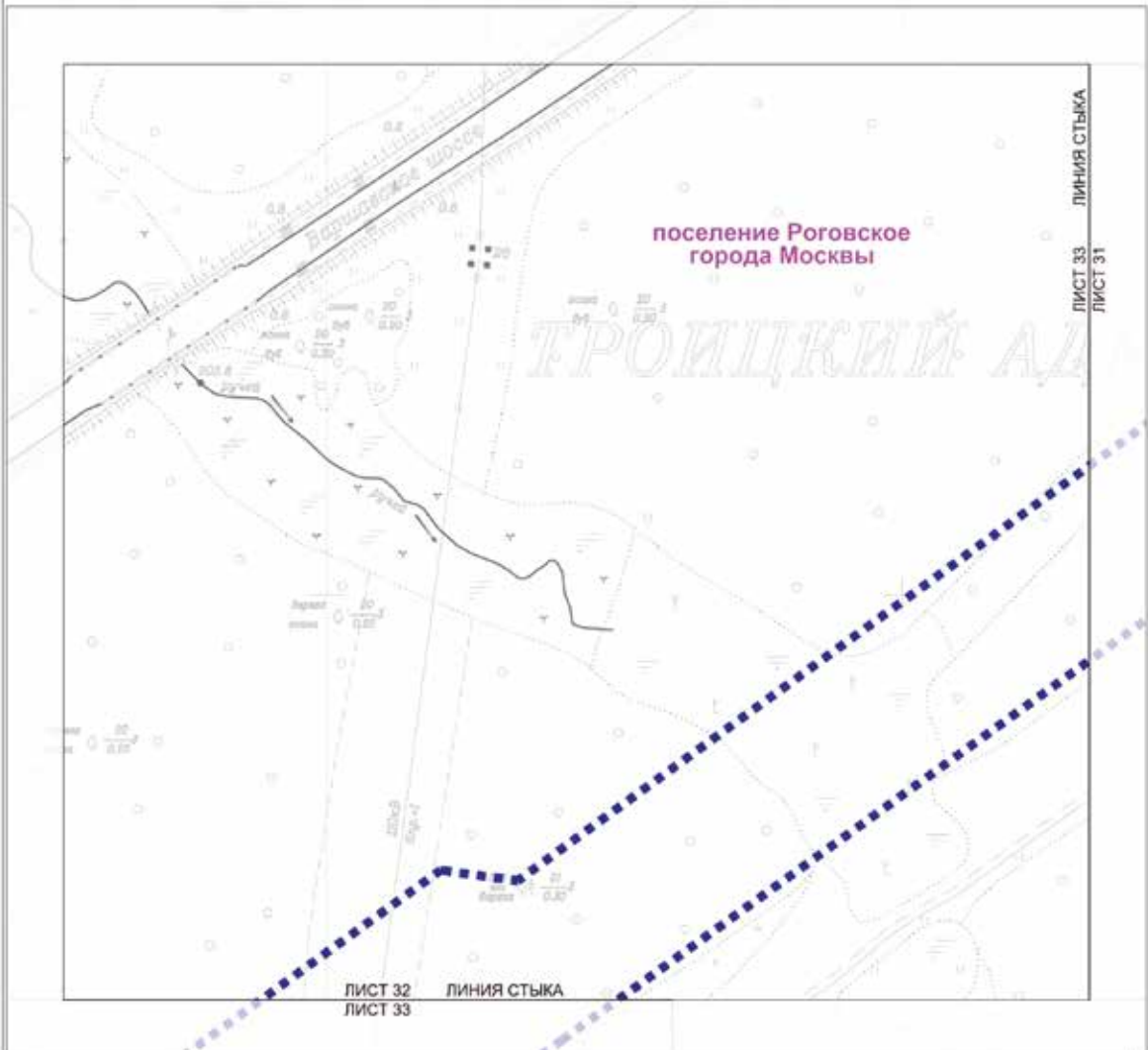




M1:2000

Лист 32 из 40


поселение Роговское города Москвы

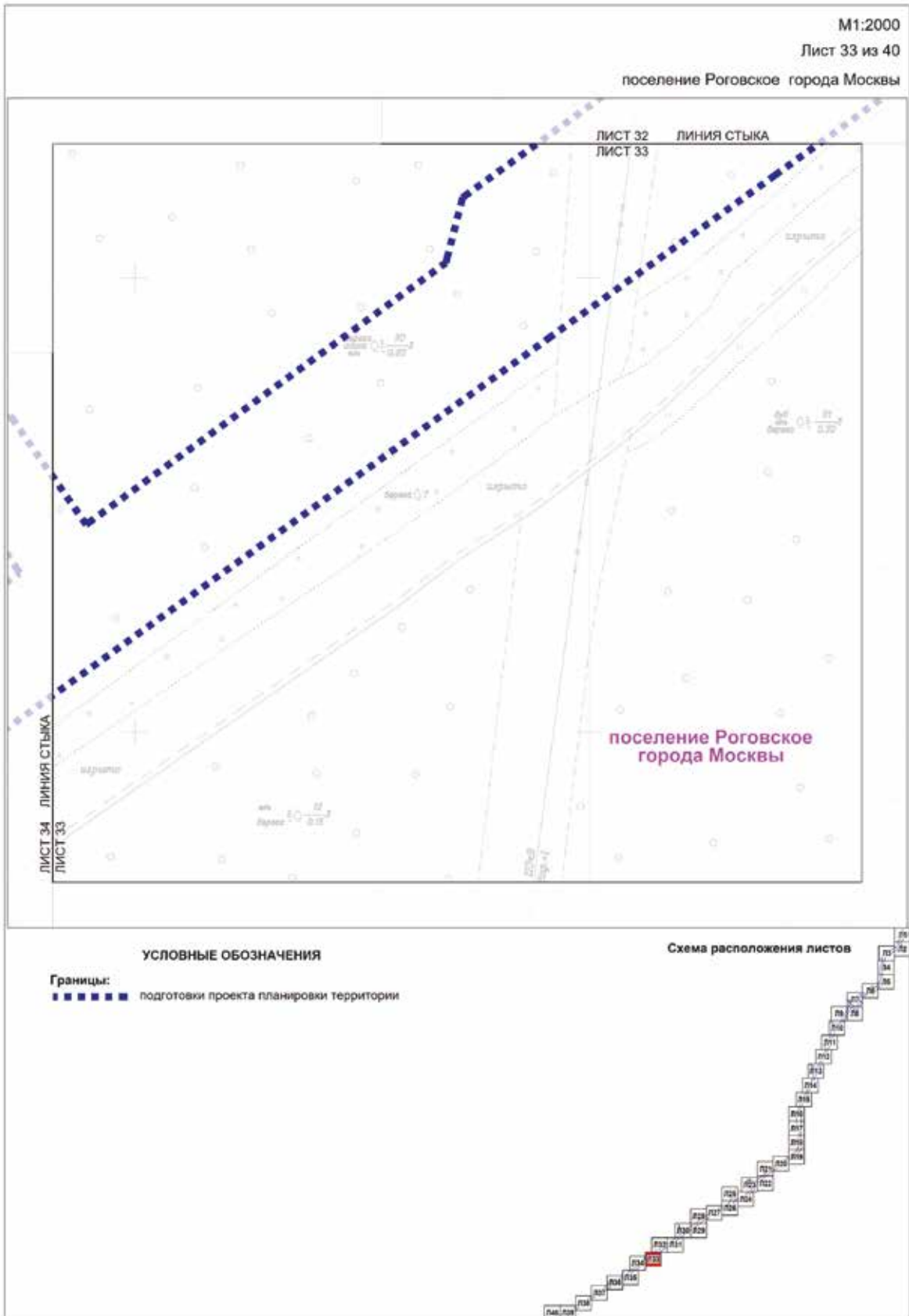


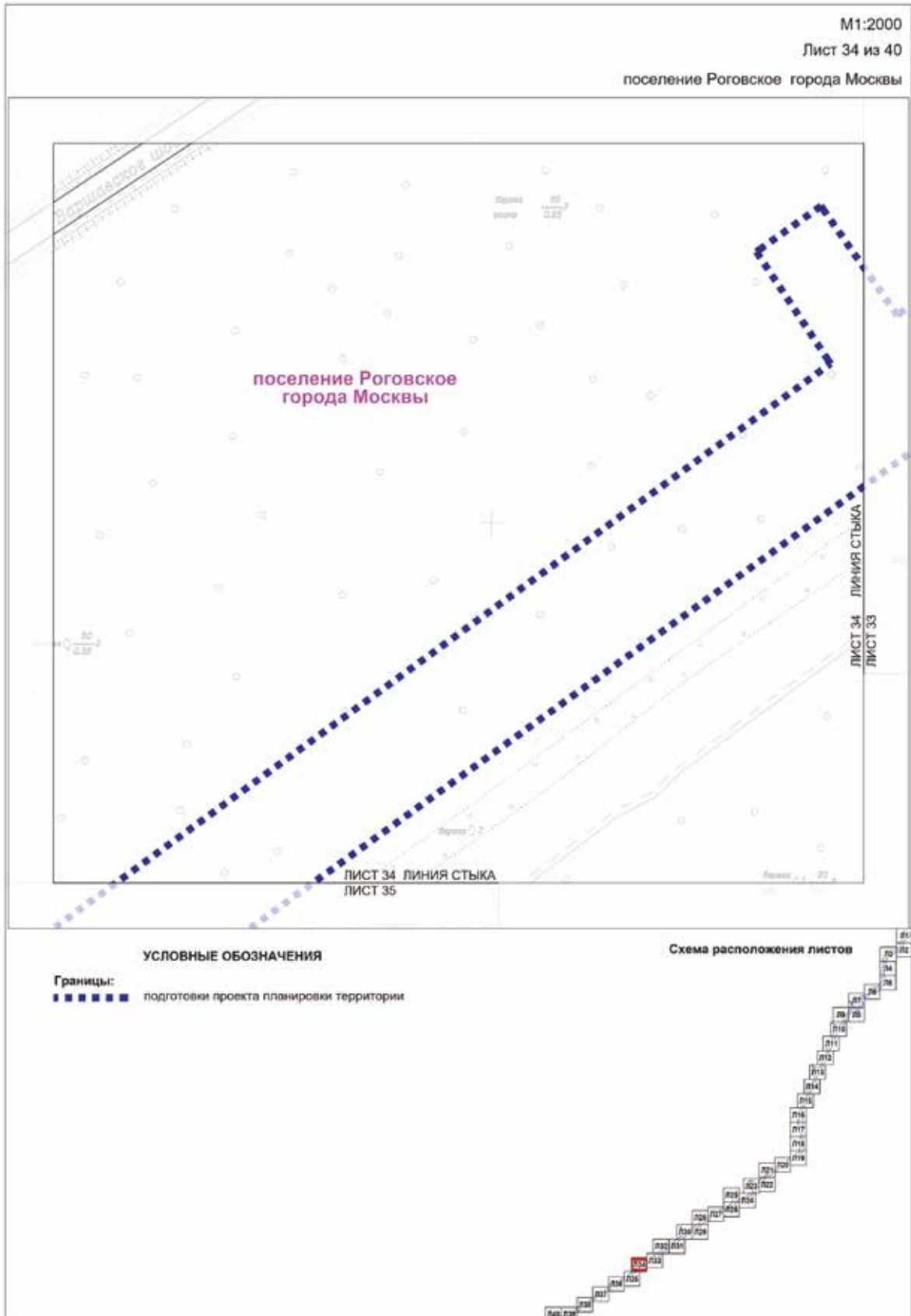
УСЛОВНЫЕ ОБОЗНАЧЕНИЯ


Границы:
 ■■■■■■ подготовки проекта планировки территории

Схема расположения листов










M1:2000

Лист 36 из 40


поселение Роговское города Москвы



УСЛОВНЫЕ ОБОЗНАЧЕНИЯ

Границы:
 ■■■■■■ границы подготовки проекта планировки территории

Схема расположения листов



3.2. Пояснительная записка

3.2.1. Перечень образуемых и (или) изменяемых земельных участков к чертежу межевания территории

Перечень образуемых и (или) изменяемых земельных участков к чертежу межевания территории не приводится в связи с отсутствием образуемых и (или) изменяемых земельных участков.

Для размещения линейных объектов проектом межевания территории предлагается установление сервитута или публичного сервитута на следующих существующих земельных участках:

Перечень кадастровых номеров существующих земельных участков, в отношении которых предполагается установление сервитута/публичного сервитута, их адреса или описание местоположения	Перечень и адреса объектов недвижимого имущества
1	2
50:27:0040102:94, город Москва, поселение Вороновское, деревня Бунчиха	-
50:27:0030324:17, город Москва	-
50:27:0030324:16, 50:27:0030302:51 город Москва, поселение Вороновское, вблизи деревни Косовка	-
50:27:0030324:15, город Москва, поселение Вороновское, вблизи деревни Косовка	-
50:27:0030324:12, город Москва	-
50:27:0030324:10, город Москва, поселение Вороновское, вблизи деревни Косовка	-
50:27:0030324:8, город Москва, поселение Вороновское, вблизи деревни Семеново	-
50:27:0030324:7, город Москва	-
50:27:0030324:6, город Москва	-
50:27:0030227:41, город Москва	-
50:27:0030227:35, город Москва	-
50:27:0040129:14, город Москва	-
50:27:0030324:9, город Москва	-
77:22:0000000:128, город Москва, поселение Роговское, поселение Вороновское, деревня Кресты, вдоль автодороги А-101 и внешней стороны Большого кольца Московской железной дороги	-
77:22:0000000:625, город Москва, поселение Вороновское, поселение Кленовское	-
77:22:0030324:8, город Москва, поселение Вороновское, между деревней Львово и Калужским шоссе	-
77:22:0000000:4679, город Москва, поселение Вороновское, деревня Львово, территория лесного массива, земельный участок № 1	-
50:27:0040129:16, город Москва	-
50:27:0040317:14, город Москва	-
50:27:0030324:18, город Москва	-

Перечень кадастровых номеров существующих земельных участков, в отношении которых предполагается установление сервитута/публичного сервитута, их адреса или описание местоположения	Перечень и адреса объектов недвижимого имущества
1	2
77:22:0030324:423, город Москва, внутригородская территория поселение Вороновское, село Вороново, Поповский тупик, земельный участок 10	
77:22:0040102:9, город Москва, поселение Роговское, деревня Бунчиха	
50:27:0040316:19, город Москва	
77:22:0040106:386, 50:27:0040106:19, 50:27:0040106:21, город Москва, поселение Роговское, деревня Кресты	
50:27:0040106:34, город Москва	
50:27:0040105:32, город Москва, поселение Роговское, деревня Кресты, при доме 10	
50:27:0030204:103, 77:22:0030204:391, 77:22:0030204:390 город Москва, поселение Вороновское, село Вороново	
50:27:0030302:51, город Москва	
77:22:0040129:323, город Москва	

3.2.2. Перечень координат характерных точек образуемых и (или) изменяемых земельных участков

Перечень координат характерных точек образуемых и (или) изменяемых земельных участков не приводится в связи с отсутствием образуемых и (или) изменяемых земельных участков.

3.2.3. Сведения о границах территории, применительно к которой осуществляется подготовка проекта межевания

№ точки	Координаты точки (Система координат, используемая для ведения Единого государственного реестра недвижимости (МСК-77))	
	X	Y
1	2	3
1	-48049.522	-29373.443
2	-47950.3372	-29303.7567
3	-47982.6993	-29262.8651
4	-48053.1546	-29093.8619
5	-48012.1969	-29047.3841
6	-47743.7129	-28665.6576
7	-47089.965	-27660.9539
8	-46625.71	-27016.6753
9	-46554.7733	-26918.2316
10	-45808.2451	-25882.223
11	-45605.4419	-25570.2278

№ точки	Координаты точки (Система координат, используемая для ведения Единого государственного реестра недвижимости (МСК-77))	
	X	Y
1	2	3
12	-45539.0656	-25432.9121
13	-45548.2381	-25357.8139
14	-45528.1881	-25353.0146
15	-45466.349	-25252.5483
16	-45447.0467	-25217.0769
17	-45403.7969	-25240.9655
18	-45369.9817	-25223.5909
19	-45363.7131	-25199.4492
20	-45381.7746	-25098.532
21	-45346.3904	-25034.3157
22	-45181.7347	-24800.5976

№ точки	Координаты точки (Система координат, используемая для ведения Единого государственного реестра недвижимости (МСК-77))	
	X	Y
1	2	3
23	-44921.5715	-24652.4969
24	-44230.9784	-23699.2548
25	-44132.628	-23676.1236
26	-44063.8258	-23690.0933
27	-43984.059	-23702.9892
28	-43798.4061	-23694.3713
29	-43630.1444	-23687.5332
30	-43293.1852	-23714.0972
31	-42869.9845	-23515.9861
32	-42545.0464	-23368.1713
33	-42233.5794	-23224.3151
34	-41891.0031	-23065.002
35	-41706.518	-23002.2336
36	-41624.062	-22951.154
37	-41532.3423	-22935.1005
38	-41409.911	-22886.2739
39	-41386.8668	-22793.0975
40	-41299.9642	-22742.2911
41	-41143.8402	-22655.0875
42	-41032.3866	-22592.8347
43	-40996.5646	-22572.8262
44	-40995.6214	-22572.2994
45	-40964.1543	-22554.7233
46	-40982.5739	-22523.0087
47	-40995.4227	-22508.3045
48	-41016.5538	-22484.1221
49	-41027.1978	-22430.1074
50	-40978.4218	-22387.4858
51	-40936.946	-22360.7917
52	-40886.7274	-22327.2197
53	-40880.4114	-22312.5397
54	-40843.0214	-22320.3955
55	-40836.2315	-22365.4514
56	-40831.1219	-22376.6151
57	-40823.0061	-22377.3833
58	-40804.5215	-22371.8755
59	-40753.5922	-22361.8429

№ точки	Координаты точки (Система координат, используемая для ведения Единого государственного реестра недвижимости (МСК-77))	
	X	Y
1	2	3
60	-40741.8991	-22354.2075
61	-40753.9878	-22306.2366
62	-40704.2038	-22257.9184
63	-40677.7038	-22164.6214
64	-40673.7949	-22150.8595
65	-40641.9647	-22119.9664
66	-40641.1908	-22068.1703
67	-40615.5161	-22053.8541
68	-40609.456	-22032.5137
69	-40583.791	-21965.1484
70	-40553.2068	-21960.2255
71	-40536.3228	-21957.5078
72	-40525.9074	-21943.0963
73	-40502.2812	-21920.9532
74	-40486.3695	-21908.0018
75	-40452.7531	-21890.0191
76	-40372.5783	-21847.1305
77	-40329.6441	-21828.7881
78	-40285.3217	-21846.566
79	-40239.0211	-21839.9401
80	-40158.3599	-21859.836
81	-40105.0995	-21852.2141
82	-40085.9582	-21847.2132
83	-40086.8955	-21843.6256
84	-39914.9317	-21798.6977
85	-39858.8082	-21805.9451
86	-39764.7511	-21679.983
87	-39696.3879	-21587.5813
88	-39696.2908	-21524.0363
89	-39653.978	-21522.2358
90	-39581.8476	-21408.7385
91	-39486.2317	-21439.5556
92	-39342.2712	-21261.9545
93	-39308.4634	-21247.3512
94	-39288.4711	-21237.8676
95	-39278.499	-21262.2592
96	-39214.4059	-21397.218

№ точки	Координаты точки (Система координат, используемая для ведения Единого государственного реестра недвижимости (МСК-77))	
	X	Y
1	2	3
97	-39249.3732	-21410.66
98	-39284.3406	-21424.1021
99	-39307.5592	-21367.4904
100	-39291.7099	-21360.9637
101	-39305.4245	-21327.8776
102	-39324.6442	-21335.9826
103	-39329.2645	-21325.2861
104	-39377.5777	-21386.1102
105	-39372.7846	-21419.5749
106	-39353.877	-21486.3519
107	-39361.3345	-21488.7342
108	-39385.3622	-21425.2308
109	-39408.1816	-21422.5658
110	-39476.8912	-21507.4368
111	-39567.3916	-21477.2667
112	-39643.8752	-21600.6705
113	-39719.0648	-21701.9841
114	-39822.6769	-21842.3443
115	-39847.388	-21873.575
116	-39924.384	-21853.087
117	-40025.8804	-21879.3628
118	-40024.9431	-21882.9505
119	-40057.5823	-21891.4779
120	-40095.2067	-21901.3078
121	-40160.8978	-21910.7086
122	-40241.559	-21890.8127
123	-40291.501	-21897.9597
124	-40329.0409	-21882.9022
125	-40350.923	-21892.2507
126	-40429.1686	-21934.1073
127	-40458.5398	-21949.8191
128	-40469.3634	-21958.629
129	-40488.2029	-21976.2859
130	-40507.9294	-22003.5812
131	-40488.6545	-22094.2632
132	-40512.9707	-22103.6863
133	-40545.261	-22009.5901

№ точки	Координаты точки (Система координат, используемая для ведения Единого государственного реестра недвижимости (МСК-77))	
	X	Y
1	2	3
134	-40547.3445	-22009.9255
135	-40561.9544	-22048.2735
136	-40573.0758	-22087.437
137	-40591.6276	-22097.7815
138	-40592.2796	-22141.4217
139	-40629.358	-22177.4084
140	-40629.6064	-22178.2829
141	-40659.7669	-22284.4673
142	-40698.4495	-22322.011
143	-40691.9929	-22347.6322
144	-40690.2058	-22380.1682
145	-40734.3926	-22409.0216
146	-40792.5234	-22420.4728
147	-40818.0424	-22428.0767
148	-40849.9767	-22425.0538
149	-40870.6741	-22410.3408
150	-40882.4879	-22384.5294
151	-40909.5197	-22402.6007
152	-40948.2807	-22427.5475
153	-40972.56	-22448.7633
154	-40970.0875	-22461.3105
155	-40957.7719	-22475.4044
156	-40941.7552	-22493.7339
157	-40939.6588	-22497.3434
158	-40912.0619	-22544.8593
159	-40911.7018	-22545.4794
160	-40910.57	-22547.5056
161	-40895.8572	-22573.8466
162	-40876.5198	-22588.1066
163	-40815.3667	-22596.7278
164	-40806.9916	-22606.447
165	-40801.8871	-22643.958
166	-40819.5197	-22646.0875
167	-40822.8779	-22610.3193
168	-40879.1077	-22602.0781
169	-40917.7183	-22585.9436
170	-40922.7855	-22588.8875

№ точки	Координаты точки (Система координат, используемая для ведения Единого государственного реестра недвижимости (МСК-77))	
	X	Y
1	2	3
171	-40971.2394	-22615.9516
172	-40972.1825	-22616.4784
173	-41008.0045	-22636.4869
174	-41119.4581	-22698.7397
175	-41275.153	-22785.7036
176	-41343.3995	-22825.603
177	-41364.7081	-22916.9912
178	-41303.174	-23020.3013
179	-41327.7613	-23035.3067
180	-41394.7836	-22936.3734
181	-41501.6871	-23000.059
182	-41613.5885	-23023.4305
183	-41769.5854	-23076.5062
184	-41789.9051	-23103.396
185	-41872.1152	-23166.4279
186	-41909.8477	-23128.9079
187	-42212.5548	-23269.68
188	-42353.8091	-23334.9206
189	-42268.2129	-23477.8939
190	-42290.4888	-23493.5309
191	-42386.9834	-23350.2427
192	-42524.2119	-23413.6239
193	-42849.0328	-23561.3855
194	-43283.9483	-23764.9805
195	-43317.8927	-23762.5226
196	-43319.1115	-23807.9958
197	-43354.5362	-23805.9787
198	-43390.7814	-23765.0305
199	-43495.0808	-23800.5609
200	-43569.6529	-23803.906
201	-43638.7663	-23793.441
202	-43645.7064	-23777.2307
203	-43649.2157	-23752.2331
204	-43739.7778	-23749.5629
205	-43722.8345	-23851.5926
206	-43704.399	-23863.6429
207	-43698.251	-23899.1085

№ точки	Координаты точки (Система координат, используемая для ведения Единого государственного реестра недвижимости (МСК-77))	
	X	Y
1	2	3
208	-43738.1151	-23906.5318
209	-43743.4268	-23880.0325
210	-43810.8504	-23902.6207
211	-43812.2819	-23875.1906
212	-43792.2784	-23860.7235
213	-43804.5124	-23745.0125
214	-43986.9202	-23753.1759
215	-44083.1629	-23788.0896
216	-44144.9507	-23745.8606
217	-44173.5929	-23786.6824
218	-44213.3698	-23760.1738
219	-44750.3696	-24501.4074
220	-44713.3102	-24527.0994
221	-44728.2212	-24547.4605
222	-44765.1073	-24521.7503
223	-44887.4301	-24690.5954
224	-44964.9593	-24734.716
225	-44875.8367	-24874.0775
226	-44916.1863	-24936.5903
227	-44930.8443	-24927.5763
228	-44903.4142	-24883.38
229	-44989.6823	-24751.7235
230	-45147.2923	-24838.5248
231	-45303.1565	-25059.7637
232	-45329.4321	-25107.1815
233	-45313.4745	-25196.3436
234	-45313.4745	-25227.0565
235	-45277.6624	-25225.4236
236	-45275.0004	-25229.8405
237	-45220.0533	-25202.1951
238	-45211.5342	-25214.8343
239	-45266.8409	-25244.9616
240	-45313.4745	-25259.1849
241	-45313.4745	-25278.895
242	-45378.1579	-25309.2704
243	-45451.0763	-25336.4275
244	-45460.0358	-25424.8704

№ точки	Координаты точки (Система координат, используемая для ведения Единого государственного реестра недвижимости (МСК-77))	
	X	Y
1	2	3
245	-45487.6485	-25441.4313
246	-45561.7994	-25594.8306
247	-45598.8267	-25660.0635
248	-45562.1105	-25687.8491
249	-45578.0993	-25711.9242
250	-45618.494	-25694.7125
251	-45691.9826	-25824.1812
252	-45757.9274	-25913.9947
253	-46083.6508	-26361.9671
254	-45927.0081	-26470.6869
255	-45939.9706	-26489.937
256	-46100.7447	-26385.0064
257	-46499.2567	-26933.5563
258	-46495.6392	-26960.4113
259	-46564.538	-27055.7402
260	-46593.2683	-27063.0607
261	-46708.6526	-27221.5417
262	-46660.6143	-27255.0682
263	-46680.7204	-27283.4305
264	-46729.9653	-27250.8534
265	-47048.7044	-27689.2201
266	-47266.4312	-28023.8306
267	-47215.4183	-28077.1538
268	-47241.2314	-28105.8328
269	-47289.3894	-28059.1137
270	-47712.2461	-28708.9752

№ точки	Координаты точки (Система координат, используемая для ведения Единого государственного реестра недвижимости (МСК-77))	
	X	Y
1	2	3
271	-47678.3847	-28767.9697
272	-47783.4702	-28809.0959
273	-47912.4266	-28992.4441
274	-47859.9862	-29040.7842
275	-47841.7462	-29055.7698
276	-47856.4996	-29078.3538
277	-47845.2082	-29085.4244
278	-47854.9162	-29103.8419
279	-47876.4881	-29089.6946
280	-47881.3677	-29056.9449
281	-47930.076	-29017.5377
282	-47956.3533	-29054.8985
283	-47942.186	-29094.2651
284	-47989.045	-29117.7021
285	-47939.2064	-29237.2514
286	-47929.3797	-29246.5634
287	-47915.9722	-29234.4252
288	-47887.4048	-29263.9822
289	-47899.337	-29276.9309
290	-47862.638	-29313.1767
291	-47837.3004	-29332.2187
292	-47854.1231	-29358.984
293	-47890.0268	-29331.7117
294	-48014.0947	-29420.415
295	-48049.522	-29373.443

3.2.4. Вид разрешенного использования образуемых и (или) изменяемых земельных участков, предназначенных для размещения линейных объектов и объектов капитального строительства, проектируемых в составе линейного объекта, а также существующих земельных участков, занятых линейными объектами и объектами капитального строительства, входящими в состав линейных объектов, в соответствии с проектом планировки территории линейного объекта

Виды разрешенного использования образуемых и (или) изменяемых земельных участков, предназначенных для размещения линейных объектов и объектов капитального строительства, проектируемых в составе линейного объекта, а также существующих земельных участков, занятых линейными объектами и объектами капитального строительства, входящими в состав линейных объектов, в соответствии с проектом планировки территории линейного объекта не приводятся в связи с отсутствием образуемых земельных участков и отсутствием необходимости изменения вида разрешенного использования существующих земельных участков.

О внесении изменений в постановление Правительства Москвы от 31 августа 2020 г. № 1405-ПП

Постановление Правительства Москвы от 6 декабря 2023 года № 2405-ПП

В соответствии с частью 22 статьи 45 Градостроительного кодекса Российской Федерации, Законом города Москвы от 25 июня 2008 г. № 28 «Градостроительный кодекс города Москвы», постановлением Правительства Москвы от 10 апреля 2018 г. № 282-ПП «Об утверждении Положения о составе, порядке подготовки, согласования и представления на утверждение проектов планировки территории в целях реализации Программы реновации жилищного фонда в городе Москве» **Правительство Москвы постановляет:**

1. Внести изменения в постановление Правительства Москвы от 31 августа 2020 г. № 1405-ПП «Об утверждении проекта планировки территории микрорайонов А, Б, Г, Е района Люблино города Москвы»:

1.1. Абзац шестой подраздела «Мероприятия второго этапа реализации проекта планировки территории» раздела 1.2 приложения 1 к постановлению дополнить дефисом в следующей редакции:

«– строительство проектируемого проезда, улицы местного значения от проспекта 40 лет Октября до Ставропольской улицы протяженностью 0,38 км (параметры определяются на последующих стадиях проектирования).».

1.2. Строку с номером участка на чертеже 2 раздела 2 приложения 1 к постановлению признать утратившей силу.

1.3. Приложение 1 к постановлению дополнить разделом 2(1) в редакции согласно приложению 1 к настоящему постановлению.

1.4. Приложение 1 к постановлению дополнить разделом 3(1) в редакции согласно приложению 2 к настоящему постановлению.

1.5. Приложение 1 к постановлению дополнить чертежом «План красных линий» (1) в редакции согласно приложению 3 к настоящему постановлению.

1.6. Приложение 1 к постановлению дополнить чертежом «Планировочная организация территории с границами зон планируемого размещения объектов капитального строительства» (1) в редакции согласно приложению 4 к настоящему постановлению.

1.7. Приложение 1 к постановлению дополнить схемой «Схема распределения высотности застройки в границах каждого квартала» (1) в редакции согласно приложению 5 к настоящему постановлению.

1.8. Приложение 1 к постановлению дополнить схемой «Схема формирования фронта застройки» (1) в редакции согласно приложению 6 к настоящему постановлению.

2. Контроль за выполнением настоящего постановления возложить на заместителя Мэра Москвы в Правительстве Москвы по вопросам градостроительной политики и строительства Бочкарева А.Ю.

Мэр Москвы **С.С.Собянин**

Приложение 1
к постановлению Правительства Москвы
от 6 декабря 2023 г. № 2405-ПП

Внесение изменения в приложение 1 к постановлению Правительства Москвы от 31 августа 2020 г. № 1405-ПП

2(1). Таблица «Участки территории, зоны планируемого размещения объектов капитального строительства» к чертежу «Планировочная организация территории с границами зон планируемого размещения объектов капитального строительства» (1)

№ участка на чертеже	Коды видов разрешенного использования земельных участков и объектов капитального строительства ¹	№ участка на чертеже	№ зоны планируемого размещения объектов капитального строительства на чертеже	Предельные параметры строительства/реконструкции объектов капитального строительства			Наименование объекта	Характеристики объекта			
				Плотность, тыс. кв. м/га	Высота, м	Застроенность, %		Использование земельного участка	Государственные объекты, автостоянки (наземные), машино-мест	Примечание, емкость/ мощность	
1		3	4	5	6	7	8	9	10	11	12
2	2.6, 2.7, 2.7.1, 3.1.1, 12.0.1, 12.0.2, 5.1.3	5,36	2.1	38,92	70	-	Многоквартирный дом, в том числе: - жилая часть - нежилая часть (встроенно-пристроенные помещения)	Суммарная поэтажная площадь наземной части в табаритах наружных стен, тыс. кв. м	Технические помещения	Определяется на последующей стадии проектирования	-
								14,40			
2			2.2	49,40	45	-	Многоквартирный дом, в том числе: - жилая часть - нежилая часть (встроенно-пристроенные помещения)	9,88	Технические помещения	Определяется на последующей стадии проектирования	-
								9,06			

1	2	3	4	5	6	7	8	9	10	11	12
			2.3	18,41	50	-	Многоквартирный дом	7,174	Технические помещения, гараж	Определяется на последующей стадии проектирования	Емкость гаража определяется на последующей стадии проектирования в соответствии с действующими нормативами
			2.4	55,72	65	-	Многоквартирный дом, в том числе: - жилая часть - нежилая часть (встроенно-присоединенные помещения)	64,64 59,35 5,29	Технические помещения, гараж	Определяется на последующей стадии проектирования	Приспособление подземного гаража под ЗСГО вместимостью 2400 мест. Емкость гаража определяется на последующей стадии проектирования в соответствии с действующими нормативами
			2.5	58,68	65	-	Многоквартирный дом, в том числе: - жилая часть - нежилая часть (встроенно-присоединенные помещения)	69,83 64,54 5,29	Технические помещения, гараж	Определяется на последующей стадии проектирования	Приспособление подземного гаража под ЗСГО вместимостью 2400 мест. Емкость гаража определяется на последующей стадии проектирования в соответствии с действующими нормативами

1	2	3	4	5	6	7	8	9	10	11	12
							Многоквартирный дом, в том числе: - жилая часть	18,80 17,61			
			2.6	49,47	65	-	- нежилая часть (встроенно-пристроенные помещения)	1,19	Технические помещения	Определяется на последующей стадии проектирования	
			2.7	-	5	-	Объект инженерной инфраструктуры	Определяется на последующей стадии проектирования	-	-	
			2.8	-	5	-	Объект инженерной инфраструктуры	Определяется на последующей стадии проектирования	-	-	
82	12.0.1	0,56	-	-	-	-	-	-	-	-	-

¹ - Определение кодов видов разрешенного использования земельных участков и объектов капитального строительства представлено в таблице I раздела 3.2 главы 3 книги 1 территориальной части правил землепользования и застройки города Москвы.

Приложение 2

к постановлению Правительства Москвы
от 6 декабря 2023 г. № 2405-ПП

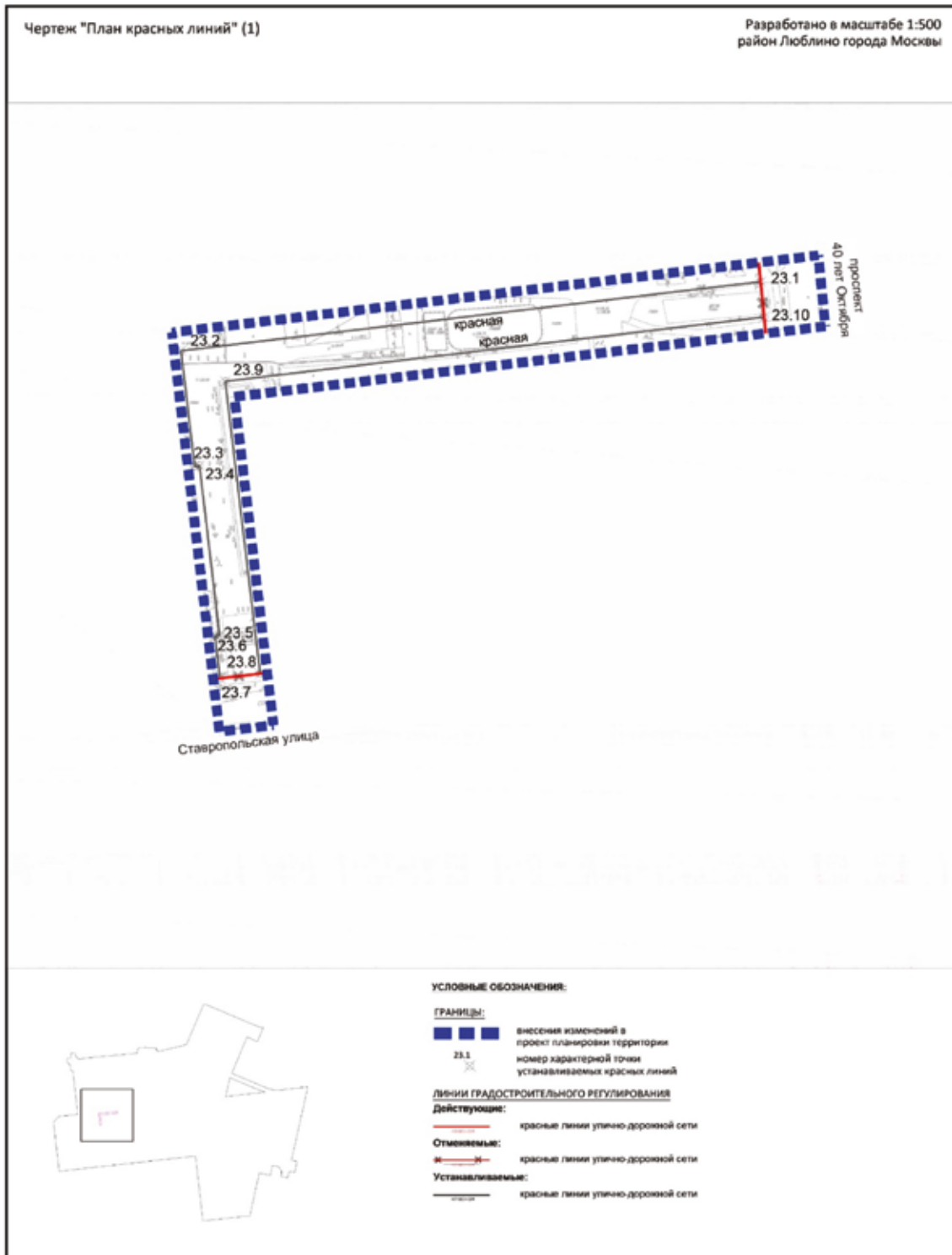
Внесение изменения в приложение 1 к постановлению Правительства Москвы от 31 августа 2020 г. № 1405-ПП

3(1). Таблица «Мероприятия по реализации проекта планировки территории и последовательность их выполнения»

№ п/п	Наименование мероприятия	Единица измерения	Всего	Этапы реализации	
				1	2
1	2	3	4	5	6
1	Развитие транспортной инфраструктуры				
1.1	Улицы местного значения:	км	2,24	-	2,24
1.1.1	Строительство проектируемого проезда от проспекта 40 лет Октября до Ставропольской улицы с переменной шириной в красных линиях от 15,0 до 17,0 м (параметры определяются на последующих стадиях проектирования)	км	0,39	-	0,39

Приложение 3
к постановлению Правительства Москвы
от 6 декабря 2023 г. № 2405-ПП

Внесение изменения в приложение 1 к постановлению Правительства Москвы от 31 августа 2020 г. № 1405-ПП

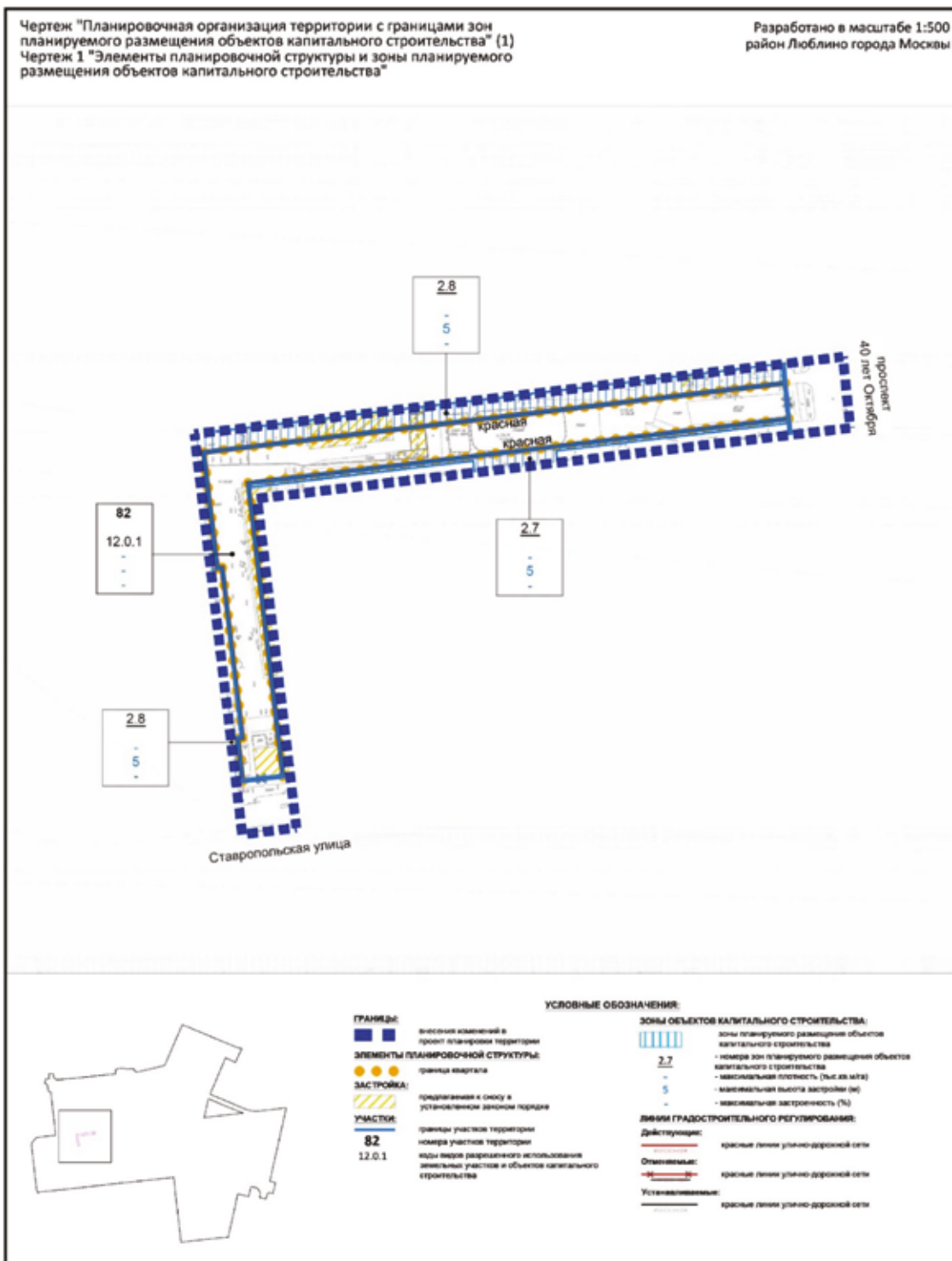


**Перечень координат характерных точек устанавливаемых красных линий
(к чертежу «План красных линий» (1))**

№ точки	Координаты точки (Система координат, используемая для ведения Единого государственного реестра недвижимости)	
	X	Y
1	2	3
23.1	15498.3311	1689.6627
23.2	15254.2559	1660.5525
23.3	15260.0534	1611.8967
23.4	15262.0394	1612.1333
23.5	15270.5479	1540.7258
23.6	15268.5619	1540.4892
23.7	15270.6916	1522.6156
23.8	15287.5722	1524.6270
23.9	15272.9110	1647.6711
23.10	15499.8079	1674.7325

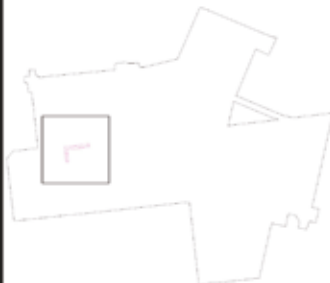
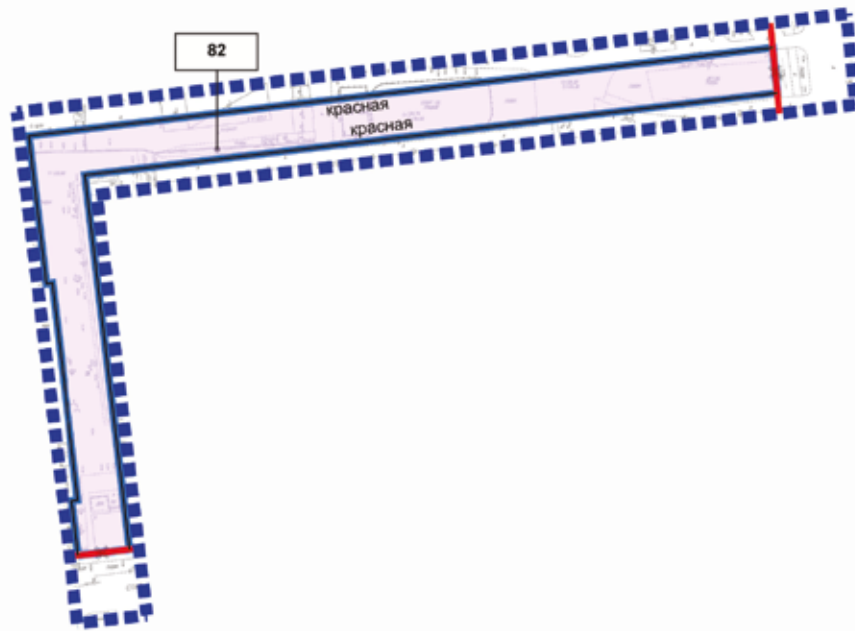
Приложение 4
к постановлению Правительства Москвы
от 6 декабря 2023 г. № 2405-ПП

Внесение изменения в приложение 1 к постановлению Правительства Москвы от 31 августа 2020 г. № 1405-ПП




Чертеж "Планировочная организация территории с границами зон планируемого размещения объектов капитального строительства" (1)
Чертеж 2 "Линейные объекты инженерной инфраструктуры и улично-дорожной сети"

Разработано в масштабе 1:500
район Люблино города Москвы



УСЛОВНЫЕ ОБОЗНАЧЕНИЯ:

ГРАНИЦЫ:


 внесены изменения в проект планировки территории

УЧАСТКИ:

 границы участков территории

82 номера участков территории

ЗОНЫ ОБЪЕКТОВ КАПИТАЛЬНОГО СТРОИТЕЛЬСТВА:

 зоны планируемой реконструкции и размещения объектов улично-дорожной сети

ЛИНИИ ГРАДОСТРОИТЕЛЬНОГО РЕГУЛИРОВАНИЯ

Действующие:

 красные линии улично-дорожной сети

Отменяемые:

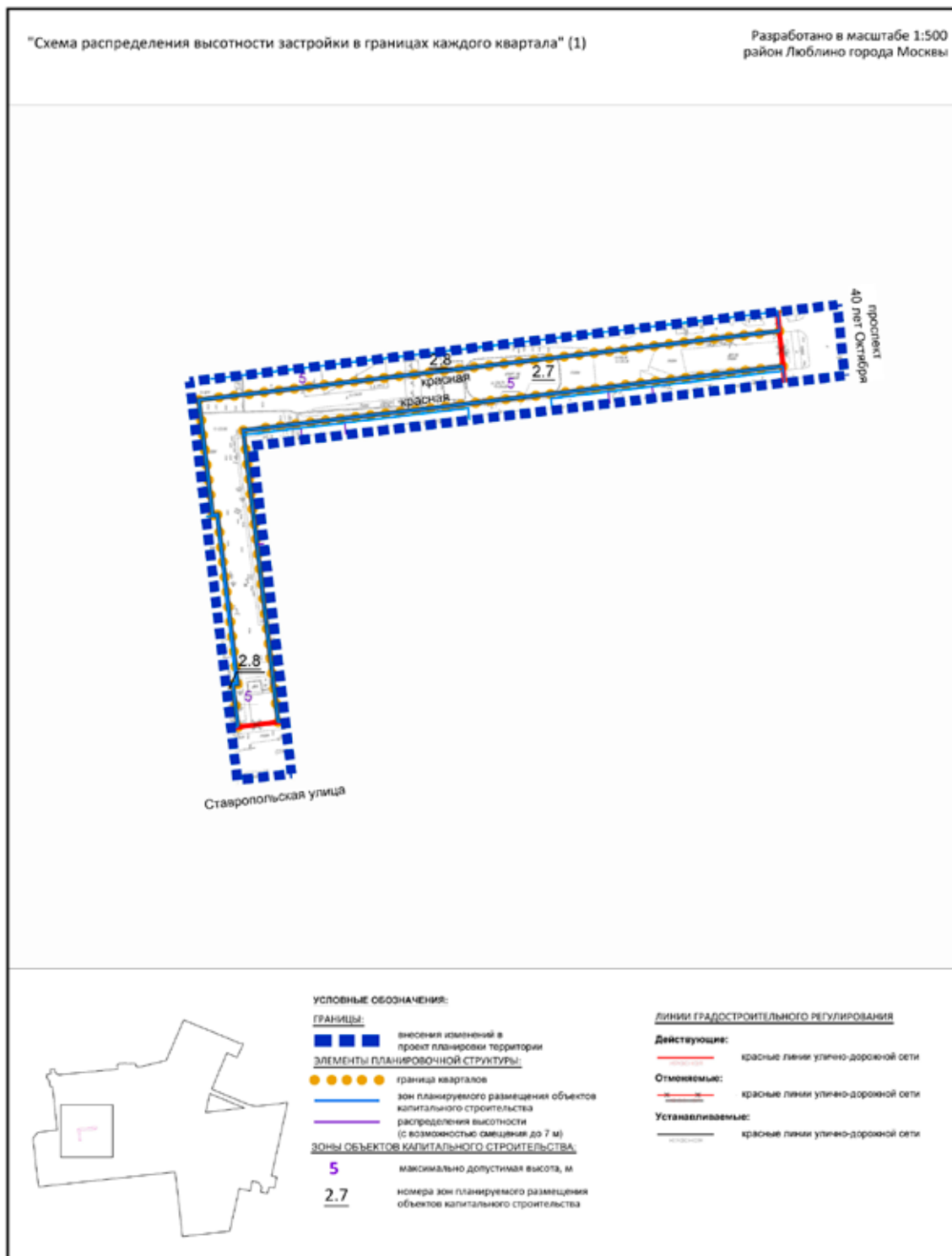
 красные линии улично-дорожной сети

Устанавливаемые:

 красные линии улично-дорожной сети

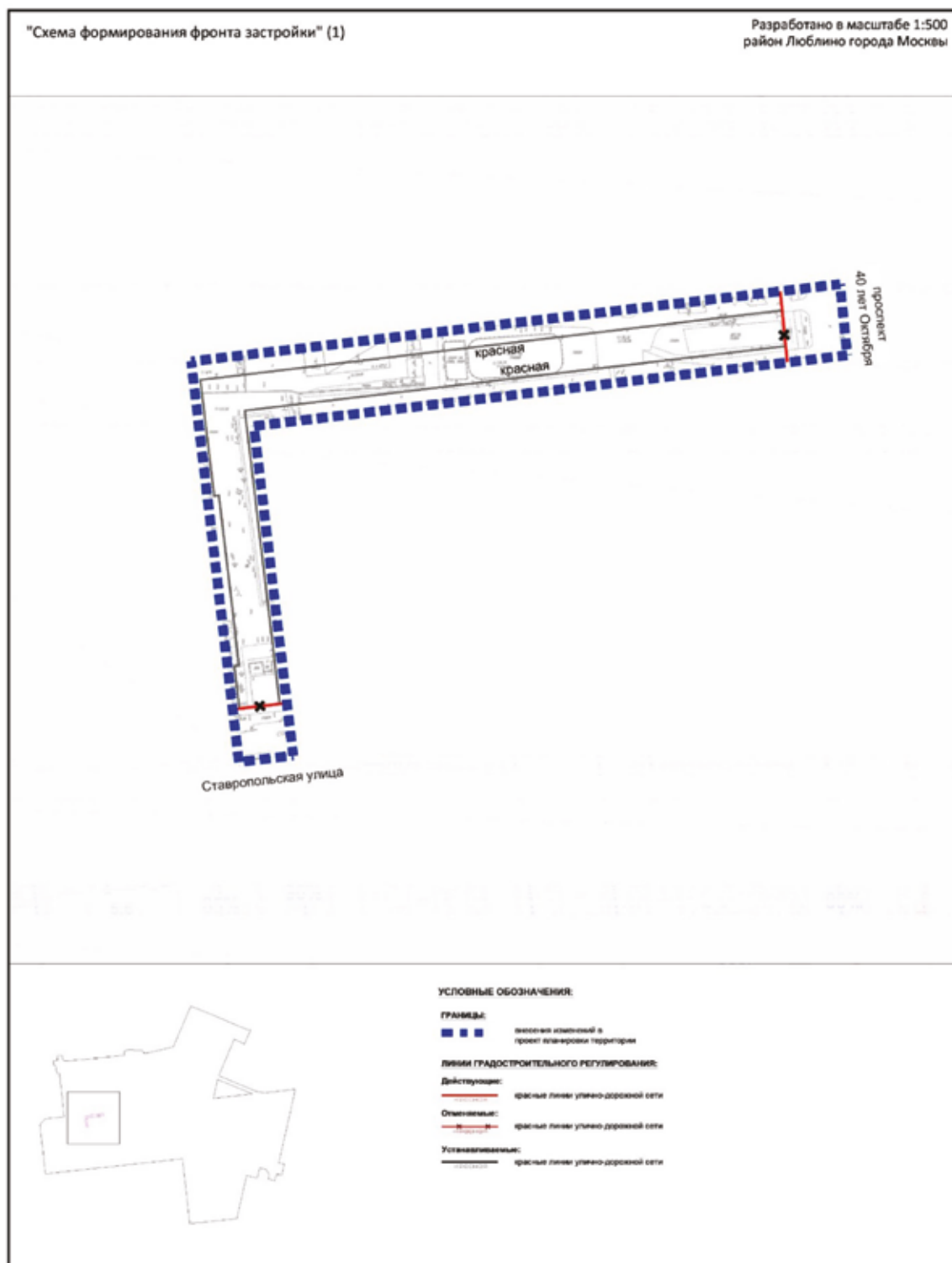
Приложение 5
к постановлению Правительства Москвы
от 6 декабря 2023 г. № 2405-ПП

Внесение изменения в приложение 1 к постановлению Правительства Москвы от 31 августа 2020 г. № 1405-ПП



Приложение 6
к постановлению Правительства Москвы
от 6 декабря 2023 г. № 2405-ПП

Внесение изменения в приложение 1 к постановлению Правительства Москвы от 31 августа 2020 г. № 1405-ПП



О внесении изменений в постановление Правительства Москвы от 28 марта 2017 г. № 120-ПП

Постановление Правительства Москвы от 6 декабря 2023 года № 2406-ПП

В соответствии с Градостроительным кодексом Российской Федерации, Законом города Москвы от 25 июня 2008 г. № 28 «Градостроительный кодекс города Москвы», постановлениями Правительства Москвы от 7 апреля 2009 г. № 270-ПП «О создании Городской комиссии по вопросам градостроительства, землепользования и застройки при Правительстве Москвы и об утверждении положений о Городской и окружной комиссиях по вопросам градостроительства, землепользования и застройки при Правительстве Москвы», от 22 марта 2022 г. № 438-ПП «О реализации положений пункта 2 статьи 7 Федерального закона от 14 марта 2022 г. № 58-ФЗ «О внесении изменений в отдельные законодательные акты Российской Федерации» **Правительство Москвы постановляет:**

1. Внести изменения в постановление Правительства Москвы от 28 марта 2017 г. № 120-ПП «Об утверждении правил землепользования и застройки города Москвы»:

1.1. Карту градостроительного зонирования «Границы территориальных зон и виды разрешенного использования земельных участков и объектов капитального строительства. Северный административный округ города Москвы» раздела 1 книги 3 территориальной части правил землепользования и застройки приложения к постановлению дополнить изображениями территориальных зон согласно приложению 1 к настоящему постановлению.

1.2. Карту градостроительного зонирования «Границы территориальных зон, подзон территориальных зон и предельные параметры разрешенного строительства, реконструкции объектов капитального строительства. Северный административный округ города Москвы» раздела 1 книги 3 территориальной части правил землепользования и застройки приложения к постановлению дополнить изображениями территориальных зон согласно приложению 2 к настоящему постановлению.

1.3. Подраздел «Пункт 203» раздела 2 книги 3 территориальной части правил землепользования и застройки приложения к постановлению признать утратившим силу.

1.4. Раздел 2 книги 3 территориальной части правил землепользования и застройки приложения к постановлению дополнить подразделами в редакции согласно приложению 3 к настоящему постановлению.

1.5. Пункт 21 раздела 3 книги 3 территориальной части правил землепользования и застройки приложения к постановлению изложить в редакции согласно приложению 4 к настоящему постановлению.

1.6. Изображения территорий на карте градостроительного зонирования «Территории, в границах которых предусматривается осуществление деятельности по комплексному развитию территории» раздела 1 книги 14 территориальной части правил землепользования и застройки приложения к постановлению изменить согласно приложению 5 к настоящему постановлению.

1.7. В названии «Комплексное развитие территорий» подраздела «Пункт 123» раздела 2 книги 14 территориальной части правил землепользования и застройки приложения к постановлению цифры «1639,», «2535,» и «2536,» исключить.

1.8. Раздел 2 книги 14 территориальной части правил землепользования и застройки приложения к постановлению дополнить подразделом в редакции согласно приложению 6 к настоящему постановлению.

2. Контроль за выполнением настоящего постановления возложить на заместителя Мэра Москвы в Правительстве Москвы по вопросам градостроительной политики и строительства Бочкарева А.Ю.

Мэр Москвы **С.С.Собянин**

Приложение 2

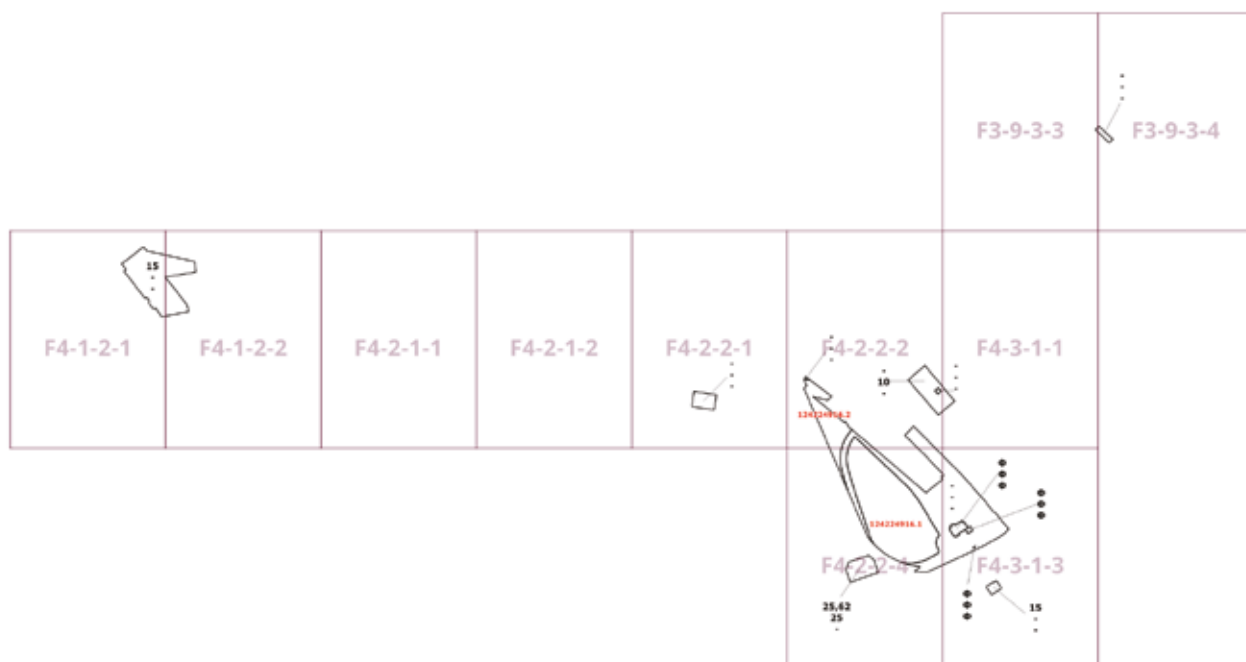
к постановлению Правительства Москвы
от 6 декабря 2023 г. № 2406-ПП

**Внесение изменений в приложение к постановлению Правительства Москвы
от 28 марта 2017 г. № 120-ПП**

Книга 3

Карта градостроительного зонирования

Границы территориальных зон, подзон территориальных зон и предельные параметры
разрешенного строительства, реконструкции объектов капитального строительства
Северный административный округ города Москвы



Приложение 3

к постановлению Правительства Москвы
от 6 декабря 2023 г. № 2406-ПП

Внесение изменений в приложение к постановлению Правительства Москвы от 28 марта 2017 г. № 120-ПП

Книга 3

Северный административный округ города Москвы

Пункт 725

Территориальная зона		124224916.1
Основные виды разрешенного использования	3.8. Общественное управление. 4.1. Деловое управление. 4.4. Магазины. 4.5. Банковская и страховая деятельность. 4.6. Общественное питание. 4.9. Служебные гаражи. 5.1.2. Обеспечение занятий спортом в помещениях. 12.0.1. Улично-дорожная сеть. 12.0.2. Благоустройство территории	
Условно разрешенные виды использования		
Вспомогательные виды		
Максимальный процент застройки (%)	Не установлен	
Высота застройки (м)	Не установлена	
Плотность застройки (тыс.кв.м/га)	Не установлена	
Минимальные и (или) максимальные размеры земельных участков (га)		
Иные показатели	Суммарная поэтажная площадь в габаритах наружных стен – 470 000 кв.м	

Пункт 726

Территориальная зона		124224916.2
Основные виды разрешенного использования	3.1.1. Предоставление коммунальных услуг. 3.8. Общественное управление. 4.1. Деловое управление. 4.4. Магазины. 4.5. Банковская и страховая деятельность. 4.6. Общественное питание. 4.9. Служебные гаражи. 5.1.2. Обеспечение занятий спортом в помещениях. 12.0.1. Улично-дорожная сеть. 12.0.2. Благоустройство территории	

Условно разрешенные виды использования	
Вспомогательные виды	
Максимальный процент застройки (%)	Не установлен
Высота застройки (м)	Не установлена
Плотность застройки (тыс.кв.м/га)	Не установлена
Минимальные и (или) максимальные размеры земельных участков (га)	
Иные показатели	Суммарная поэтажная площадь в габаритах наружных стен – 30 000 кв.м

Приложение 4

к постановлению Правительства Москвы
от 6 декабря 2023 г. № 2406-ПП

Внесение изменения в приложение к постановлению Правительства Москвы от 28 марта 2017 г. № 120-ПП

Книга 3
Северный административный округ города Москвы

№ п/п	Районы	Номер территориальной зоны	Коды видов разрешенного использования земельных участков и объектов капитального строительства
21	Головинский	0207005–0207014, 0207016–0207021	1.14, 1.15, 1.17, 1.18, 2.7.1, 3.1, 3.1.1, 3.1.2, 3.2.2, 3.2.3, 3.3, 3.4, 3.4.1, 3.4.2, 3.4.3, 3.5, 3.5.1, 3.5.2, 3.6, 3.6.1, 3.6.2, 3.6.3, 3.7, 3.7.1, 3.7.2, 3.8, 3.8.1, 3.8.2, 3.9, 3.9.1, 3.9.2, 3.9.3, 3.10.1, 4.1, 4.2, 4.3, 4.4, 4.5, 4.6, 4.8.1, 4.9, 4.9.1.1, 4.9.1.3, 4.9.1.4, 4.10, 5.1.1, 5.1.2, 5.1.3, 5.1.4, 5.1.5, 5.1.6, 5.4, 5.5, 6.0, 6.2.1, 6.3, 6.3.1, 6.4, 6.5, 6.6, 6.7, 6.8, 6.10, 6.11, 6.12, 7.0, 7.1, 7.2, 7.2.1, 7.2.2, 7.2.3, 7.3, 7.4, 7.5, 7.6, 8.0, 8.1, 8.3, 8.4, 9.0, 9.1, 9.3, 11.1, 11.2, 11.3, 12.0, 12.0.1, 12.0.2

Приложение 5
к постановлению Правительства Москвы
от 6 декабря 2023 г. № 2406-ПП

**Внесение изменений в приложение к постановлению Правительства Москвы
от 28 марта 2017 г. № 120-ПП**

Книга 14
Карта градостроительного зонирования
Территории, в границах которых предусматривается осуществление
деятельности по комплексному развитию территории

 838						
F4-1-2-1	F4-1-2-2	F4-2-1-1	F4-2-1-2	F4-2-2-1	F4-2-2-2	F4-3-1-1
					 2535	
					F4-2-2-4	F4-3-1-3

Приложение 6

к постановлению Правительства Москвы
от 6 декабря 2023 г. № 2406-ПП

**Внесение изменения в приложение к постановлению Правительства Москвы
от 28 марта 2017 г. № 120-ПП**

Книга 14

Пункт 186

Комплексное развитие территории 2535

В отношении территориальных зон, для которых установлены виды разрешенного использования земельных участков и объектов капитального строительства с кодами 3.8, 4.1, 4.4, 4.5, 4.6, 4.9, 5.1.2, 12.0.1, 12.0.2

Расчетные показатели минимально допустимого уровня обеспеченности территории объектами коммунальной, транспортной, социальной инфраструктур

Транспортная инфраструктура	В со ответствении с нормативами		
Коммунальная инфраструктура		Наименование показателя (единицы измерения)	Общественные объекты
	Водопотребление	Усредненные расчетные показатели удельного водопотребления в сутки на 1 кв.м общей площади застройки (литр/(сутки x кв.м))	5
	Водоотведение	Коэффициент стока	0,7
		Объем поверхностных вод, поступающих на очистку (куб.м с 1 га территории)	60
	Теплоснабжение	Средний удельный показатель расхода тепла (отопление, вентиляция, горячее водоснабжение – среднечасовое, не более) (ккал/(час x кв.м))	44,5 на 1 кв.м общей площади застройки
Электроснабжение	Средний удельный показатель расхода электроэнергии на 1 кв.м общей площади застройки в функциональной зоне (не более) (кВт/кв.м)	0,078	

Максимально допустимые уровни территориальной доступности указанных объектов для населения в отношении территорий, подлежащих комплексному развитию, не нормируются.

В отношении территориальных зон, для которых установлены виды разрешенного использования земельных участков и объектов капитального строительства с кодами 3.1.1, 7.1.1, 7.1.2, 7.6

Расчетные показатели минимально допустимого уровня обеспеченности территории объектами коммунальной, транспортной, социальной инфраструктур

Социальная инфраструктура	Объекты открытой сети местного уровня размещаются на стыковых территориях производственных зон и жилых районов и рассчитываются на население прилегающих районов с коэффициентом учета работающих			
Транспортная инфраструктура	В соответствии с нормативами			
Коммунальная инфраструктура		Наименование показателя (единицы измерения)	Производственные объекты	Общественные объекты
	Водопотребление	Усредненные расчетные показатели удельного водопотребления в сутки на 1 кв.м общей площади застройки (литр/(сутки x кв.м))	2,6, дополнительное водопотребление для нужд промышленного производства определяется в зависимости от технологии	5
	Водоотведение	Коэффициент стока	0,8	0,7
		Объем поверхностных вод, поступающих на очистку (куб.м с 1 га территории)	70	60
	Теплоснабжение	Средний удельный показатель расхода тепла (отопление, вентиляция, горячее водоснабжение – среднесуточное, не более) (ккал/(час x кв.м))	50,4 на 1 кв.м общей площади застройки	44,5 на 1 кв.м общей площади застройки
Электроснабжение	Средний удельный показатель расхода электроэнергии на 1 кв.м общей площади застройки в функциональной зоне (не более) (кВт/ кв.м)	Определяется в зависимости от технологии производства	0,078	

Расчетные показатели максимально допустимого уровня территориальной доступности указанных объектов для населения в отношении территорий, подлежащих комплексному развитию

Социальная инфраструктура	Амбулаторно-поликлинические объекты	Следует размещать на территории предприятия
	Аптеки	
	Столовые, кафетерии, буфеты	
Транспортная инфраструктура	Остановочные пункты наземного городского пассажирского транспорта	Не более 400 м от проходной предприятий в производственных и коммунально-складских зонах
	Въезд на территорию	Не менее двух въездов для предприятий с площадками размером более 5 га

О внесении изменений в постановление Правительства Москвы от 28 марта 2017 г. № 120-ПП

Постановление Правительства Москвы от 6 декабря 2023 года № 2407-ПП

В соответствии с Градостроительным кодексом Российской Федерации, Законом города Москвы от 25 июня 2008 г. № 28 «Градостроительный кодекс города Москвы», постановлениями Правительства Москвы от 7 апреля 2009 г. № 270-ПП «О создании Городской комиссии по вопросам градостроительства, землепользования и застройки при Правительстве Москвы и об утверждении положений о Городской и окружной комиссиях по вопросам градостроительства, землепользования и застройки при Правительстве Москвы», от 22 марта 2022 г. № 438-ПП «О реализации положений пункта 2 статьи 7 Федерального закона от 14 марта 2022 г. № 58-ФЗ «О внесении изменений в отдельные законодательные акты Российской Федерации» **Правительство Москвы постановляет:**

1. Внести изменения в постановление Правительства Москвы от 28 марта 2017 г. № 120-ПП «Об утверждении правил землепользования и застройки города Москвы»:

1.1. Карту градостроительного зонирования «Границы территориальных зон и виды разрешенного использования земельных участков и объектов капитального строительства. Западный административный округ города Москвы» раздела 1 книги 9 территориальной части правил землепользования и застройки приложения к постановлению дополнить изображением территориальной зоны согласно приложению 1 к настоящему постановлению.

1.2. Карту градостроительного зонирования «Границы территориальных зон, подзон территориальных зон и предельные параметры разрешенного строительства, реконструкции объектов капитального строительства. Западный административный округ города Москвы» раздела 1 книги 9 территориальной части правил землепользования и застройки приложения к постановлению дополнить изображением территориальной зоны согласно приложению 2 к настоящему постановлению.

1.3. Подраздел «Пункт 391» раздела 2 книги 9 территориальной части правил землепользования и застройки приложения к постановлению признать утратившим силу.

1.4. Раздел 2 книги 9 территориальной части правил землепользования и застройки приложения к постановлению дополнить подразделом в редакции согласно приложению 3 к настоящему постановлению.

1.5. Карту градостроительного зонирования «Территории, в границах которых предусматривается осуществление деятельности по комплексному развитию территории» раздела 1 книги 14 территориальной части правил землепользования и застройки приложения к постановлению дополнить изображением территории согласно приложению 4 к настоящему постановлению.

1.6. Раздел 2 книги 14 территориальной части правил землепользования и застройки приложения к постановлению дополнить подразделом в редакции согласно приложению 5 к настоящему постановлению.

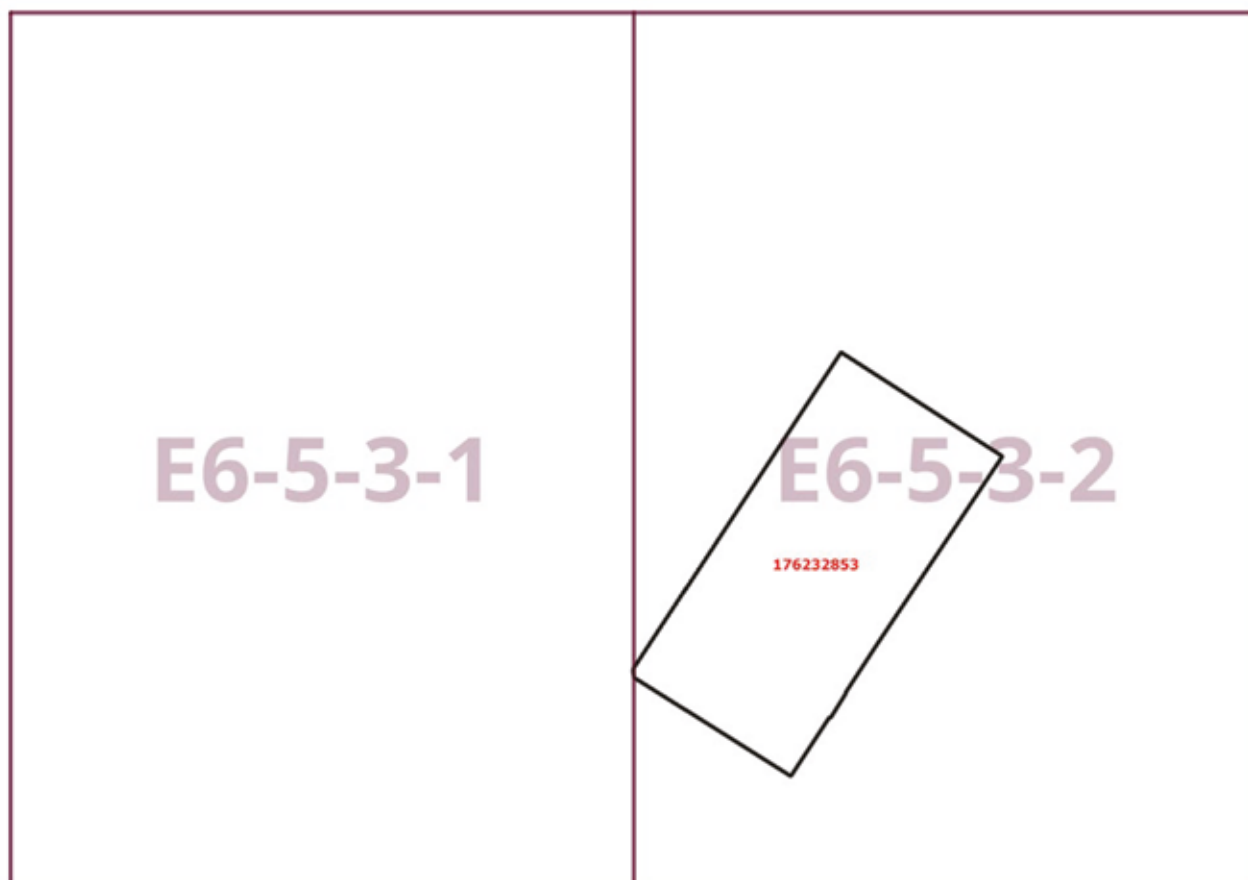
2. Контроль за выполнением настоящего постановления возложить на заместителя Мэра Москвы в Правительстве Москвы по вопросам градостроительной политики и строительства Бочкарева А.Ю.

Мэр Москвы **С.С.Собянин**

Приложение 1
к постановлению Правительства Москвы
от 6 декабря 2023 г. № 2407-ПП

**Внесение изменения в приложение к постановлению Правительства Москвы
от 28 марта 2017 г. № 120-ПП**

Книга 9
Карта градостроительного зонирования
Границы территориальных зон и виды разрешенного использования
земельных участков и объектов капитального строительства
Западный административный округ города Москвы



Приложение 2
к постановлению Правительства Москвы
от 6 декабря 2023 г. № 2407-ПП

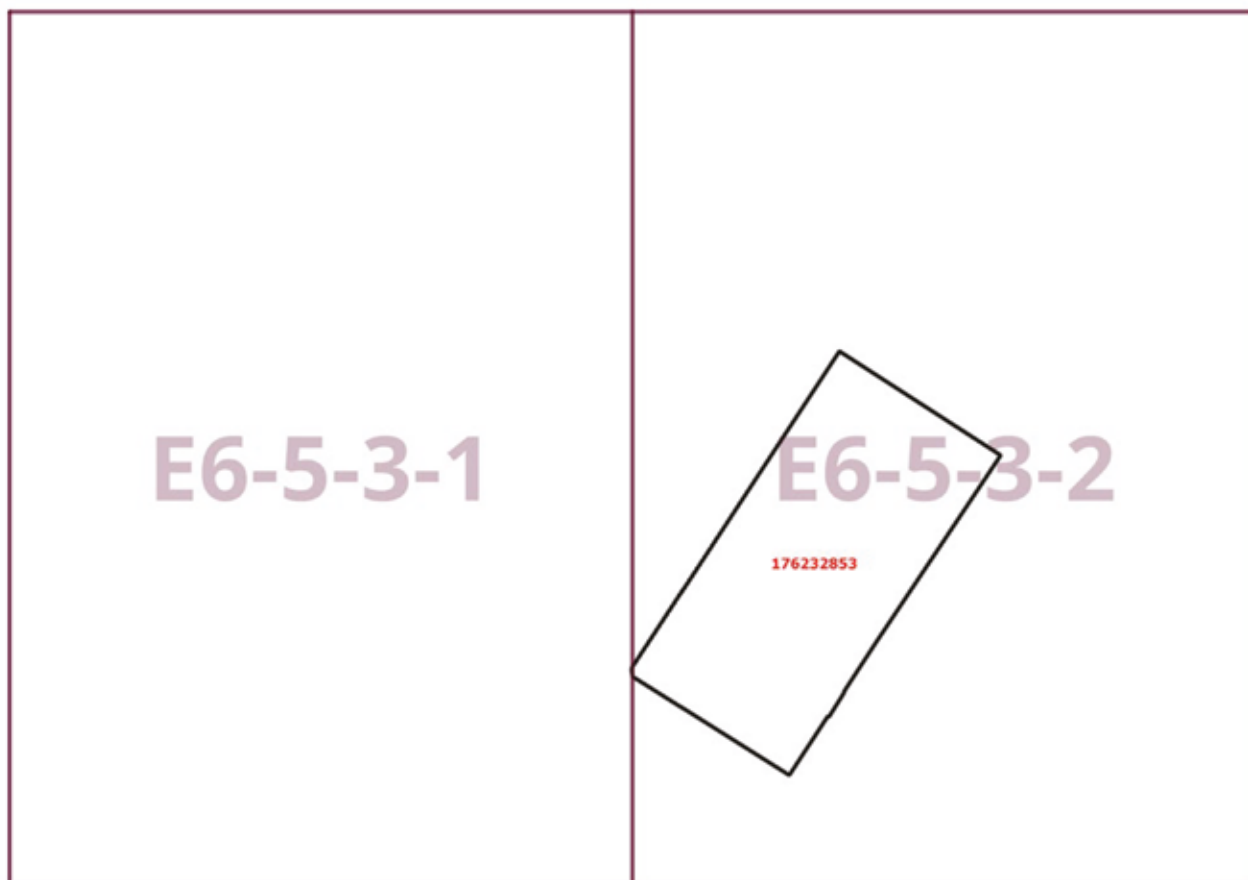
**Внесение изменения в приложение к постановлению Правительства Москвы
от 28 марта 2017 г. № 120-ПП**

Книга 9

Карта градостроительного зонирования

Границы территориальных зон, подзон территориальных зон и предельные параметры
разрешенного строительства, реконструкции объектов капитального строительства

Западный административный округ города Москвы



Приложение 3

к постановлению Правительства Москвы
от 6 декабря 2023 г. № 2407-ПП

Внесение изменения в приложение к постановлению Правительства Москвы от 28 марта 2017 г. № 120-ПП

Книга 9

Западный административный округ города Москвы

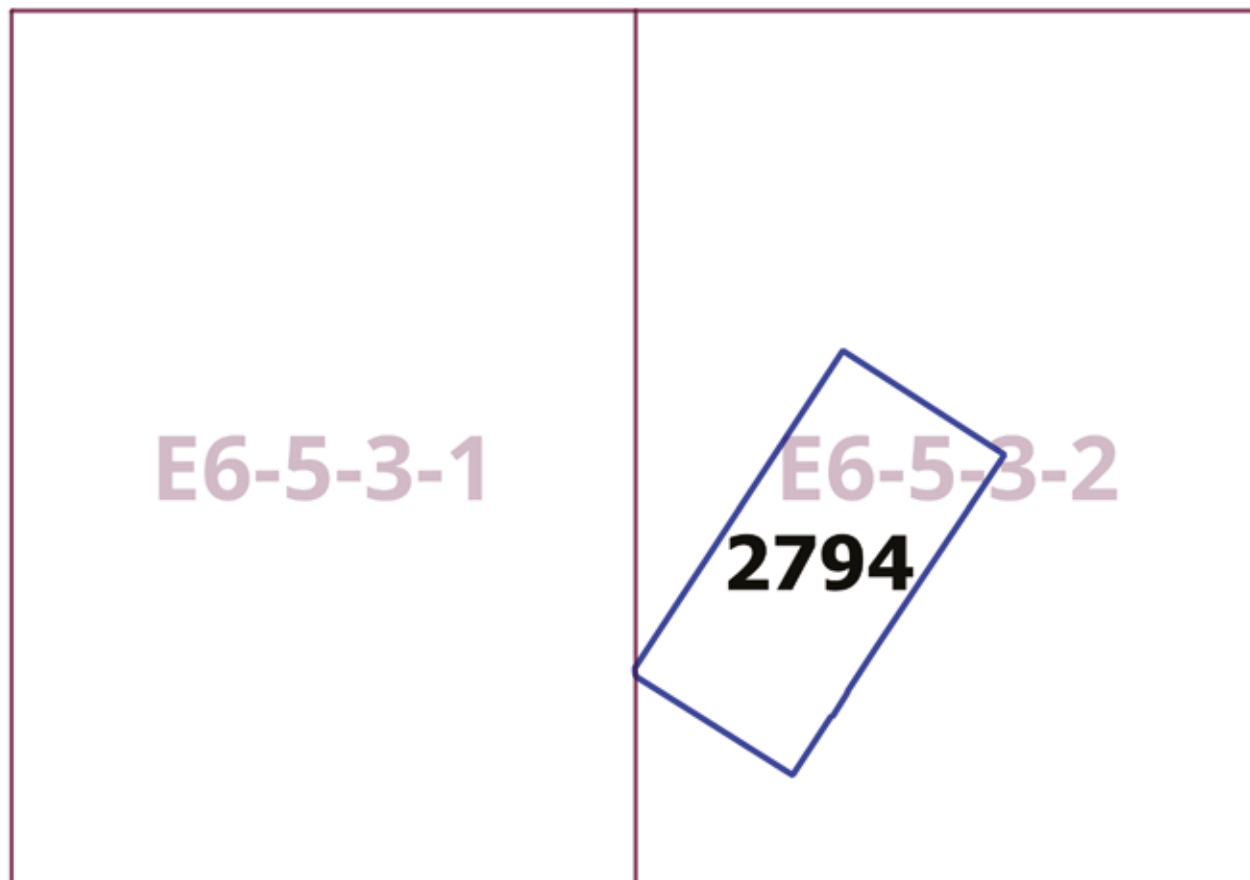
Пункт 856

Территориальная зона	176232853
Основные виды разрешенного использования	2.7.1. Хранение автотранспорта. 3.1.1. Предоставление коммунальных услуг. 3.6.1. Объекты культурно-досуговой деятельности. 4.1. Деловое управление. 4.4. Магазины. 4.5. Банковская и страховая деятельность. 4.6. Общественное питание. 4.9. Служебные гаражи. 4.10. Выставочно-ярмарочная деятельность. 5.1.2. Обеспечение занятий спортом в помещениях. 5.1.3. Площадки для занятий спортом. 5.1.4. Оборудованные площадки для занятий спортом. 12.0.1. Улично-дорожная сеть. 12.0.2. Благоустройство территории
Условно разрешенные виды использования	
Вспомогательные виды	
Максимальный процент застройки (%)	Не установлен
Высота застройки (м)	150
Плотность застройки (тыс.кв.м/га)	Не установлена
Минимальные и (или) максимальные размеры земельных участков (га)	
Иные показатели	Суммарная поэтажная площадь объекта в габаритах наружных стен – 186 000 кв.м

Приложение 4
к постановлению Правительства Москвы
от 6 декабря 2023 г. № 2407-ПП

**Внесение изменения в приложение к постановлению Правительства Москвы
от 28 марта 2017 г. № 120-ПП**

Книга 14
Карта градостроительного зонирования
Территории, в границах которых предусматривается осуществление
деятельности по комплексному развитию территории



Приложение 5

к постановлению Правительства Москвы
от 6 декабря 2023 г. № 2407-ПП

Внесение изменения в приложение к постановлению Правительства Москвы от 28 марта 2017 г. № 120-ПП

Книга 14

Пункт 226

Комплексное развитие территории 2794

В отношении территориальных зон, для которых установлены виды разрешенного использования земельных участков и объектов капитального строительства с кодами 2.7.1, 3.6.1, 4.1, 4.4, 4.5, 4.6, 4.9, 4.10, 5.1.2, 5.1.3, 5.1.4, 12.0.1, 12.0.2

Расчетные показатели минимально допустимого уровня обеспеченности территории объектами коммунальной, транспортной, социальной инфраструктур

Транспортная инфраструктура	В соответствии с нормативами		
Коммунальная инфраструктура		Наименование показателя (единицы измерения)	Общественные объекты
	Водопотребление	Усредненные расчетные показатели удельного водопотребления в сутки на 1 кв.м общей площади застройки (литр/(сутки * кв.м))	5
	Водоотведение	Коэффициент стока	0,7
		Объем поверхностных вод, поступающих на очистку (куб.м с 1 га территории)	60
	Теплоснабжение	Средний удельный показатель расхода тепла (отопление, вентиляция, горячее водоснабжение – среднечасовое, не более) (ккал/(час * кв.м))	44,5 на 1 кв.м общей площади застройки
Электроснабжение	Средний удельный показатель расхода электроэнергии на 1 кв.м общей площади застройки в функциональной зоне (не более) (кВт/кв.м)	0,078	

Максимально допустимые уровни территориальной доступности указанных объектов для населения в отношении территорий, подлежащих комплексному развитию, не нормируются.

В отношении территориальных зон, для которых установлены виды разрешенного использования земельных участков и объектов капитального строительства с кодом 3.1.1

Расчетные показатели минимально допустимого уровня обеспеченности территории объектами коммунальной, транспортной, социальной инфраструктур

Социальная инфраструктура	Объекты открытой сети местного уровня размещаются на стыковых территориях производственных зон и жилых районов и рассчитываются на население прилегающих районов с коэффициентом учета работающих			
Транспортная инфраструктура	В соответствии с нормативами			
Коммунальная инфраструктура		Наименование показателя (единицы измерения)	Производственные объекты	Общественные объекты
	Водопотребление	Усредненные расчетные показатели удельного водопотребления в сутки на 1 кв.м общей площади застройки (литр/(сутки x кв.м))	2,6, дополнительное водопотребление для нужд промышленного производства определяется в зависимости от технологии	5
	Водоотведение	Коэффициент стока	0,8	0,7
		Объем поверхностных вод, поступающих на очистку (куб.м с 1 га территории)	70	60
	Теплоснабжение	Средний удельный показатель расхода тепла (отопление, вентиляция, горячее водоснабжение – среднечасовое, не более) (ккал/(час * кв.м))	50,4 на 1 кв.м общей площади застройки	44,5 на 1 кв.м общей площади застройки
Электроснабжение	Средний удельный показатель расхода электроэнергии на 1 кв.м общей площади застройки в функциональной зоне (не более) (кВт/кв.м)	Определяется в зависимости от технологии производства	0,078	

Расчетные показатели максимально допустимого уровня территориальной доступности указанных объектов для населения в отношении территорий, подлежащих комплексному развитию

Социальная инфраструктура	Амбулаторно-поликлинические объекты	Следует размещать на территории предприятия
	Аптеки	
	Столовые, кафетерии, буфеты	
Транспортная инфраструктура	Остановочные пункты наземного городского пассажирского транспорта	Не более 400 м от проходной предприятий в производственных и коммунально-складских зонах
	Въезд на территорию	Не менее двух въездов для предприятий с площадками размером более 5 га

О внесении изменений в постановление Правительства Москвы от 28 марта 2017 г. № 120-ПП

Постановление Правительства Москвы от 6 декабря 2023 года № 2408-ПП

В соответствии с Градостроительным кодексом Российской Федерации, Законом города Москвы от 25 июня 2008 г. № 28 «Градостроительный кодекс города Москвы», постановлениями Правительства Москвы от 7 апреля 2009 г. № 270-ПП «О создании Городской комиссии по вопросам градостроительства, землепользования и застройки при Правительстве Москвы и об утверждении положений о Городской и окружной комиссиях по вопросам градостроительства, землепользования и застройки при Правительстве Москвы», от 22 марта 2022 г. № 438-ПП «О реализации положений пункта 2 статьи 7 Федерального закона от 14 марта 2022 г. № 58-ФЗ «О внесении изменений в отдельные законодательные акты Российской Федерации» **Правительство Москвы постановляет:**

1. Внести изменения в постановление Правительства Москвы от 28 марта 2017 г. № 120-ПП «Об утверждении правил землепользования и застройки города Москвы»:

1.1. Карту градостроительного зонирования «Границы территориальных зон и виды разрешенного использования земельных участков и объектов капитального строительства. Поселение Десеновское города Москвы» раздела 1 книги 12 территориальной части правил землепользования и застройки приложения к постановлению дополнить изображением территориальной зоны согласно приложению 1 к настоящему постановлению.

1.2. Карту градостроительного зонирования «Границы территориальных зон, подзон территориальных зон и предельные параметры разрешенного строительства, реконструкции объектов капитального строительства. Поселение Десеновское города Москвы» раздела 1 книги 12 территориальной части правил землепользования и застройки приложения к постановлению дополнить изображением территориальной зоны согласно приложению 2 к настоящему постановлению.

1.3. Подраздел «Пункт 88» подраздела 2.3 раздела 2 книги 12 территориальной части правил землепользования и застройки приложения к постановлению признать утратившим силу.

1.4. Подраздел 2.3 раздела 2 книги 12 территориальной части правил землепользования и застройки приложения к постановлению дополнить подразделом в редакции согласно приложению 3 к настоящему постановлению.

2. Контроль за выполнением настоящего постановления возложить на заместителя Мэра Москвы в Правительстве Москвы по вопросам градостроительной политики и строительства Бочкарева А.Ю.

Мэр Москвы **С.С.Собянин**

Приложение 1
к постановлению Правительства Москвы
от 6 декабря 2023 г. № 2408-ПП

**Внесение изменения в приложение к постановлению Правительства Москвы
от 28 марта 2017 г. № 120-ПП**

Книга 12
Новомосковский административный округ города Москвы
Карта градостроительного зонирования
Границы территориальных зон и виды разрешенного использования
земельных участков и объектов капитального строительства
поселение Десеновское города Москвы

D8-7-4-2



Приложение 2
к постановлению Правительства Москвы
от 6 декабря 2023 г. № 2408-ПП

**Внесение изменения в приложение к постановлению Правительства Москвы
от 28 марта 2017 г. № 120-ПП**

Книга 12
Новомосковский административный округ города Москвы
Карта градостроительного зонирования
Границы территориальных зон, подзон территориальных зон и предельные параметры
разрешенного строительства, реконструкции объектов капитального строительства
поселение Десеновское города Москвы

D8-7-4-2



Приложение 3

к постановлению Правительства Москвы
от 6 декабря 2023 г. № 2408-ПП

**Внесение изменения в приложение к постановлению Правительства Москвы
от 28 марта 2017 г. № 120-ПП**

Книга 12

Новомосковский административный округ города Москвы
2.3. на территории поселения Десеновское города Москвы

Пункт 92

Территориальная зона	232233602
Основные виды разрешенного использования	2.1. Для индивидуального жилищного строительства
Условно разрешенные виды использования	
Вспомогательные виды	
Максимальный процент застройки (%)	Не установлен
Высота застройки (м)	15
Плотность застройки (тыс.кв.м/га)	Не установлена
Минимальные и (или) максимальные размеры земельных участков (га)	
Иные показатели	Общая площадь объектов – 1441,3 кв.м

О внесении изменений в постановление Правительства Москвы от 28 марта 2017 г. № 120-ПП

Постановление Правительства Москвы от 6 декабря 2023 года № 2409-ПП

В соответствии с Градостроительным кодексом Российской Федерации, Законом города Москвы от 25 июня 2008 г. № 28 «Градостроительный кодекс города Москвы», постановлением Правительства Москвы от 7 апреля 2009 г. № 270-ПП «О создании Городской комиссии по вопросам градостроительства, землепользования и застройки при Правительстве Москвы и об утверждении положений о Городской и окружной комиссиях по вопросам градостроительства, землепользования и застройки при Правительстве Москвы» **Правительство Москвы постановляет:**

1. Внести изменения в постановление Правительства Москвы от 28 марта 2017 г. № 120-ПП «Об утверждении правил землепользования и застройки города Москвы»:

1.1. Карту градостроительного зонирования «Границы территориальных зон и виды разрешенного использования земельных участков и объектов капитального строительства. Центральный административный округ города Москвы» раздела 1 книги 2 территориальной части правил землепользования и застройки приложения к постановлению дополнить изображением территориальной зоны согласно приложению 1 к настоящему постановлению.

1.2. Карту градостроительного зонирования «Границы территориальных зон, подзон территориальных зон и предельные параметры разрешенного строительства, реконструкции объектов капитального строительства. Центральный административный округ города Москвы» раздела 1 книги 2 территориальной части правил землепользования и застройки приложения к постановлению дополнить изображением территориальной зоны согласно приложению 2 к настоящему постановлению.

1.3. Изображение территории на карте градостроительного зонирования «Территории, в границах которых предусматривается осуществление деятельности по комплексному развитию территории» раздела 1 книги 14 территориальной части правил землепользования и застройки приложения к постановлению изменить согласно приложению 3 к настоящему постановлению.

2. Контроль за выполнением настоящего постановления возложить на заместителя Мэра Москвы в Правительстве Москвы по вопросам градостроительной политики и строительства Бочкарева А.Ю.

Мэр Москвы **С.С.Собянин**

Приложение 1
к постановлению Правительства Москвы
от 6 декабря 2023 г. № 2409-ПП

**Внесение изменения в приложение к постановлению Правительства Москвы
от 28 марта 2017 г. № 120-ПП**

Книга 2
Карта градостроительного зонирования
Границы территориальных зон и виды разрешенного использования
земельных участков и объектов капитального строительства
Центральный административный округ города Москвы



Приложение 2
к постановлению Правительства Москвы
от 6 декабря 2023 г. № 2409-ПП

**Внесение изменения в приложение к постановлению Правительства Москвы
от 28 марта 2017 г. № 120-ПП**

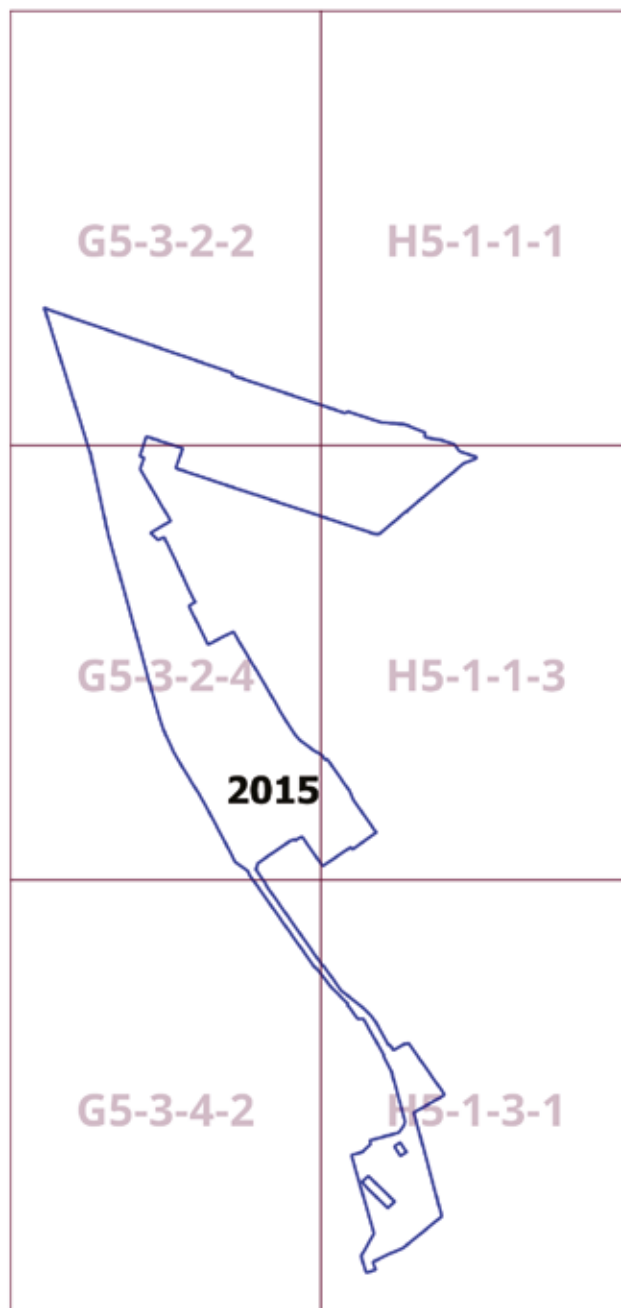
Книга 2
Карта градостроительного зонирования
Границы территориальных зон, подзон территориальных зон и предельные параметры
разрешенного строительства, реконструкции объектов капитального строительства
Центральный административный округ города Москвы



Приложение 3
к постановлению Правительства Москвы
от 6 декабря 2023 г. № 2409-ПП

Внесение изменения в приложение к постановлению Правительства Москвы
от 28 марта 2017 г. № 120-ПП

Книга 14
Карта градостроительного зонирования
Территории, в границах которых предусматривается осуществление
деятельности по комплексному развитию территории



О внесении изменений в постановление Правительства Москвы от 28 марта 2017 г. № 120-ПП

Постановление Правительства Москвы от 6 декабря 2023 года № 2410-ПП

В соответствии с Градостроительным кодексом Российской Федерации, Законом города Москвы от 25 июня 2008 г. № 28 «Градостроительный кодекс города Москвы», постановлениями Правительства Москвы от 7 апреля 2009 г. № 270-ПП «О создании Городской комиссии по вопросам градостроительства, землепользования и застройки при Правительстве Москвы и об утверждении положений о Городской и окружной комиссиях по вопросам градостроительства, землепользования и застройки при Правительстве Москвы», от 22 марта 2022 г. № 438-ПП «О реализации положений пункта 2 статьи 7 Федерального закона от 14 марта 2022 г. № 58-ФЗ «О внесении изменений в отдельные законодательные акты Российской Федерации» **Правительство Москвы постановляет:**

1. Внести изменения в постановление Правительства Москвы от 28 марта 2017 г. № 120-ПП «Об утверждении правил землепользования и застройки города Москвы»:

1.1. Карту градостроительного зонирования «Границы территориальных зон и виды разрешенного использования земельных участков и объектов капитального строительства. Юго-Восточный административный округ города Москвы» раздела 1 книги 6 территориальной части правил землепользования и застройки приложения к постановлению дополнить изображениями территориальных зон согласно приложению 1 к настоящему постановлению.

1.2. Карту градостроительного зонирования «Границы территориальных зон, подзон территориальных зон и предельные параметры разрешенного строительства, реконструкции объектов капитального строительства. Юго-Восточный административный округ города Москвы» раздела 1 книги 6 территориальной части правил землепользования и застройки приложения к постановлению дополнить изображениями территориальных зон согласно приложению 2 к настоящему постановлению.

1.3. Изображения территорий на карте градостроительного зонирования «Территории, в границах которых предусматривается осуществление деятельности по комплексному развитию территории» раздела 1 книги 14 территориальной части правил землепользования и застройки приложения к постановлению изменить согласно приложению 3 к настоящему постановлению.

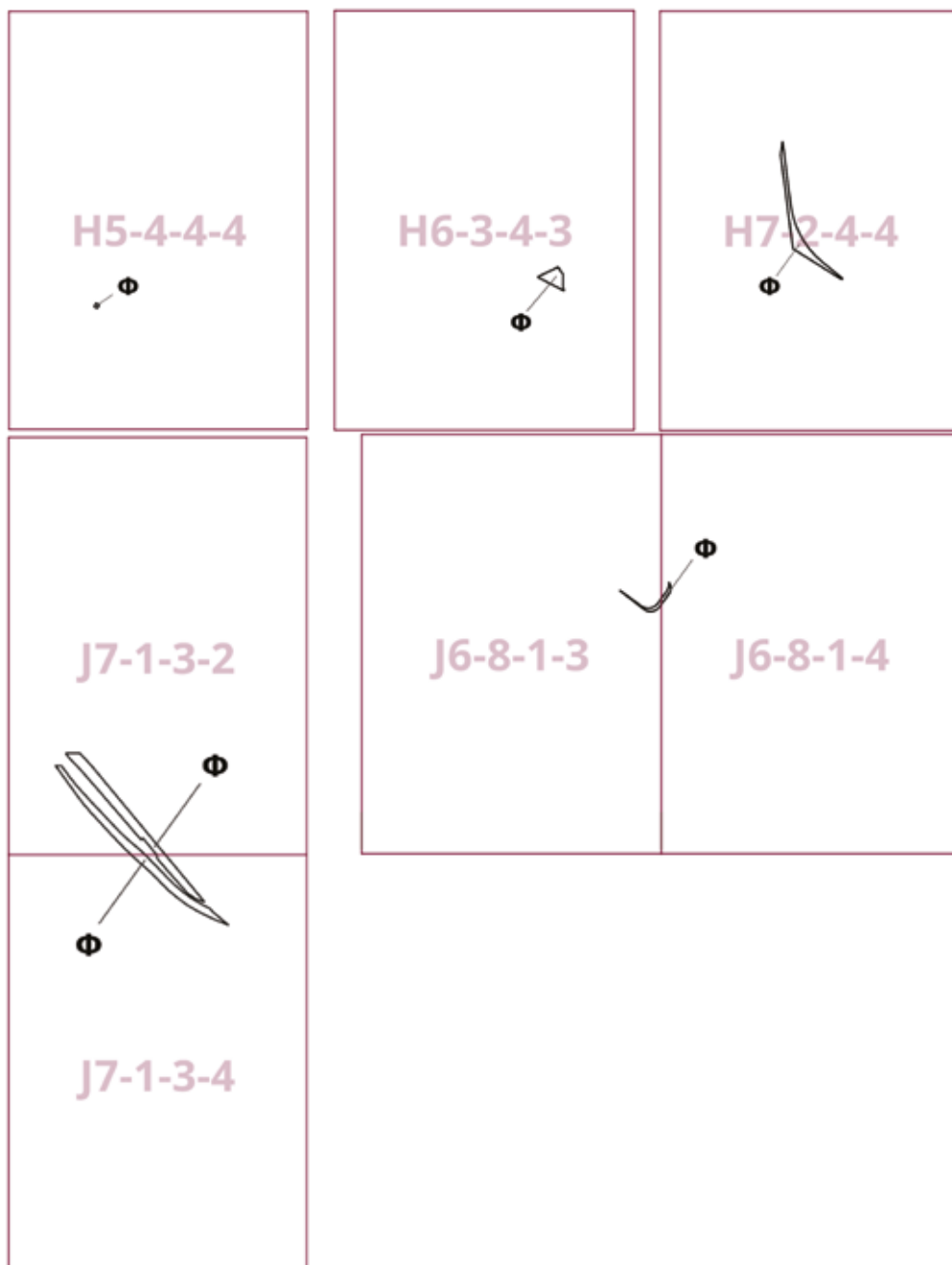
2. Контроль за выполнением настоящего постановления возложить на заместителя Мэра Москвы в Правительстве Москвы по вопросам градостроительной политики и строительства Бочкарева А.Ю.

Мэр Москвы **С.С.Собянин**

Приложение 1
к постановлению Правительства Москвы
от 6 декабря 2023 г. № 2410-ПП

**Внесение изменений в приложение к постановлению Правительства Москвы
от 28 марта 2017 г. № 120-ПП**

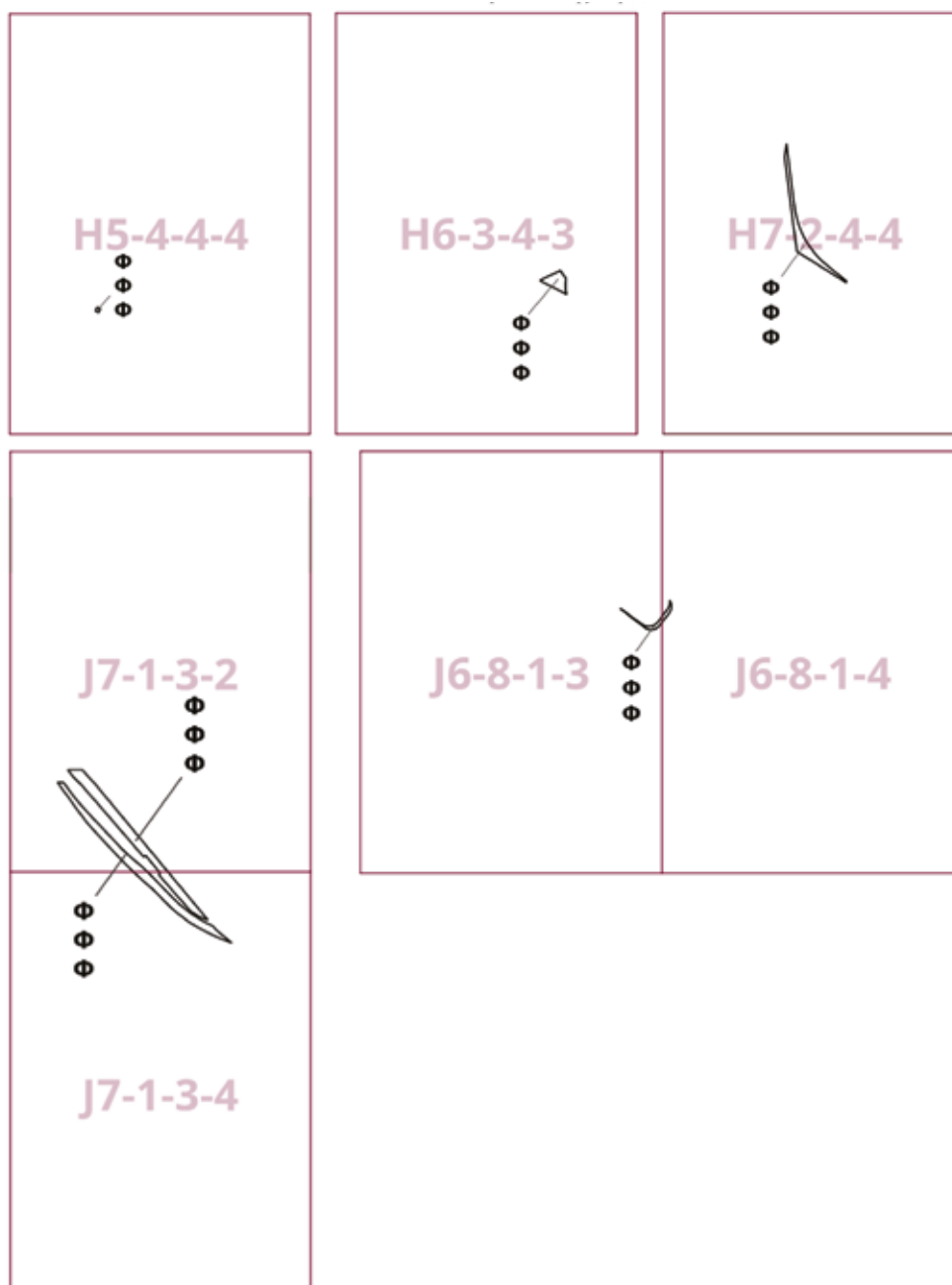
Книга 6
Карта градостроительного зонирования
Границы территориальных зон и виды разрешенного использования
земельных участков и объектов капитального строительства
Юго-Восточный административный округ города Москвы



Приложение 2
к постановлению Правительства Москвы
от 6 декабря 2023 г. № 2410-ПП

**Внесение изменений в приложение к постановлению Правительства Москвы
от 28 марта 2017 г. № 120-ПП**

Книга 6
Карта градостроительного зонирования
Границы территориальных зон, подзон территориальных зон и предельные параметры
разрешенного строительства, реконструкции объектов капитального строительства
Юго-Восточный административный округ города Москвы



Приложение 3

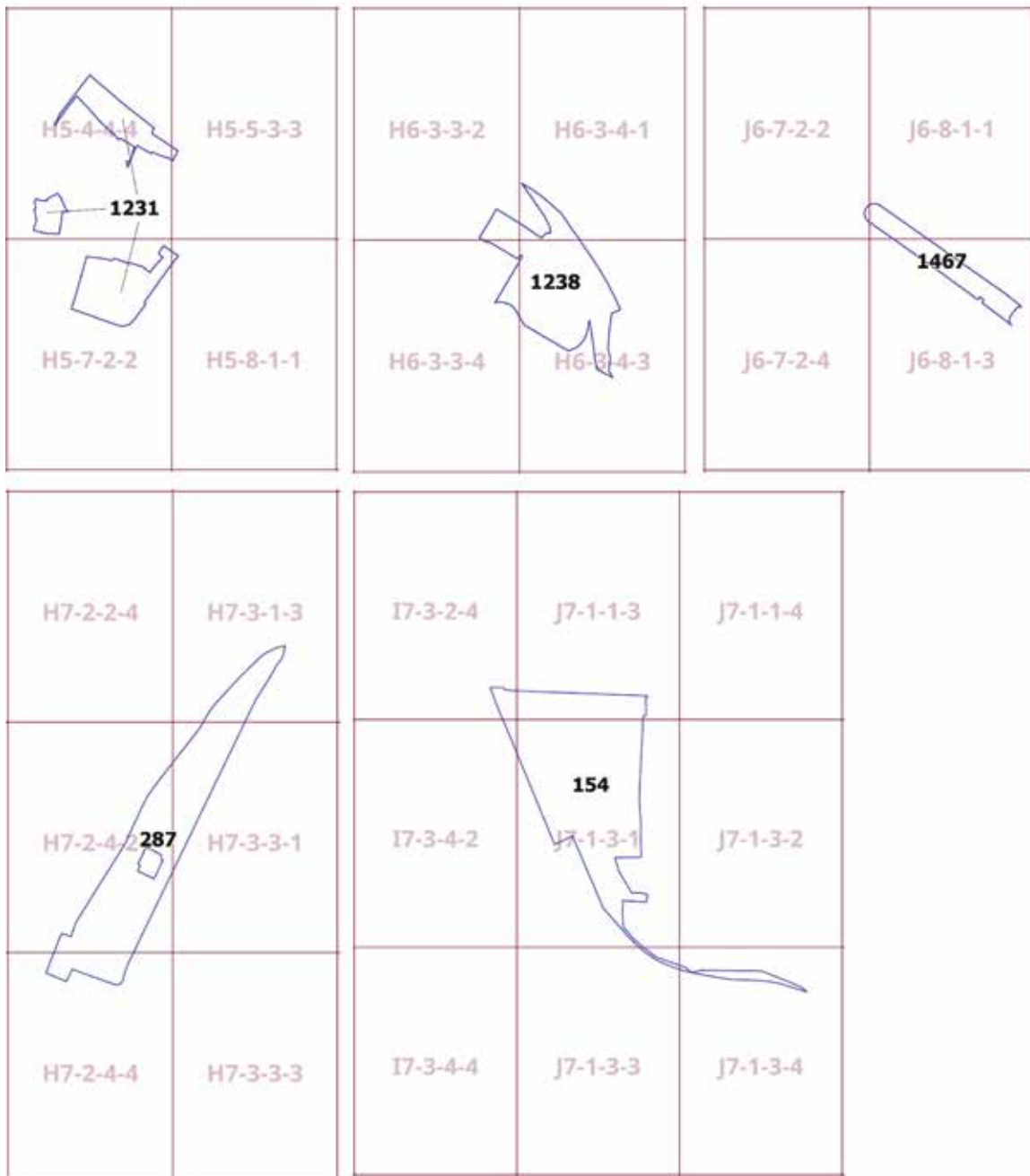
к постановлению Правительства Москвы
от 6 декабря 2023 г. № 2410-ПП

Внесение изменений в приложение к постановлению Правительства Москвы от 28 марта 2017 г. № 120-ПП

Книга 14

Карта градостроительного зонирования

Территории, в границах которых предусматривается осуществление
деятельности по комплексному развитию территории



О внесении изменений в постановление Правительства Москвы от 28 марта 2017 г. № 120-ПП

Постановление Правительства Москвы от 6 декабря 2023 года № 2411-ПП

В соответствии с Градостроительным кодексом Российской Федерации, Законом города Москвы от 25 июня 2008 г. № 28 «Градостроительный кодекс города Москвы», постановлениями Правительства Москвы от 7 апреля 2009 г. № 270-ПП «О создании Городской комиссии по вопросам градостроительства, землепользования и застройки при Правительстве Москвы и об утверждении положений о Городской и окружной комиссиях по вопросам градостроительства, землепользования и застройки при Правительстве Москвы», от 22 марта 2022 г. № 438-ПП «О реализации положений пункта 2 статьи 7 Федерального закона от 14 марта 2022 г. № 58-ФЗ «О внесении изменений в отдельные законодательные акты Российской Федерации» **Правительство Москвы постановляет:**

1. Внести изменения в постановление Правительства Москвы от 28 марта 2017 г. № 120-ПП «Об утверждении правил землепользования и застройки города Москвы»:

1.1. Карту градостроительного зонирования «Границы территориальных зон и виды разрешенного использования земельных участков и объектов капитального строительства. Юго-Восточный административный округ города Москвы» раздела 1 книги 6 территориальной части правил землепользования и застройки приложения к постановлению дополнить изображением территориальной зоны согласно приложению 1 к настоящему постановлению.

1.2. Карту градостроительного зонирования «Границы территориальных зон, подзон территориальных зон и предельные параметры разрешенного строительства, реконструкции объектов капитального строительства. Юго-Восточный административный округ города Москвы» раздела 1 книги 6 территориальной части правил землепользования и застройки приложения к постановлению дополнить изображением территориальной зоны согласно приложению 2 к настоящему постановлению.

1.3. Подраздел «Пункт 322» раздела 2 книги 6 территориальной части правил землепользования и застройки приложения к постановлению признать утратившим силу.

2. Контроль за выполнением настоящего постановления возложить на заместителя Мэра Москвы в Правительстве Москвы по вопросам градостроительной политики и строительства Бочкарева А.Ю.

Мэр Москвы **С.С.Собянин**

Приложение 1

к постановлению Правительства Москвы
от 6 декабря 2023 г. № 2411-ПП

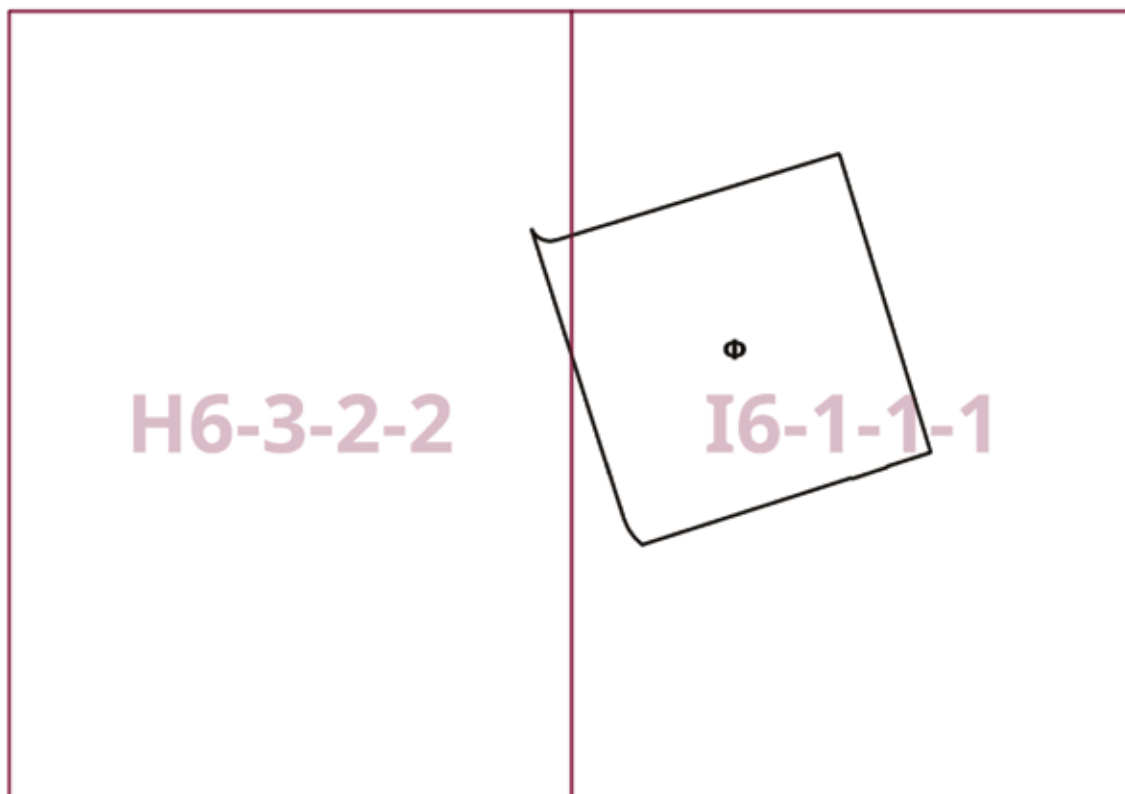
**Внесение изменения в приложение к постановлению Правительства Москвы
от 28 марта 2017 г. № 120-ПП**

Книга 6

Карта градостроительного зонирования

Границы территориальных зон и виды разрешенного использования
земельных участков и объектов капитального строительства

Юго-Восточный административный округ города Москвы



Приложение 2

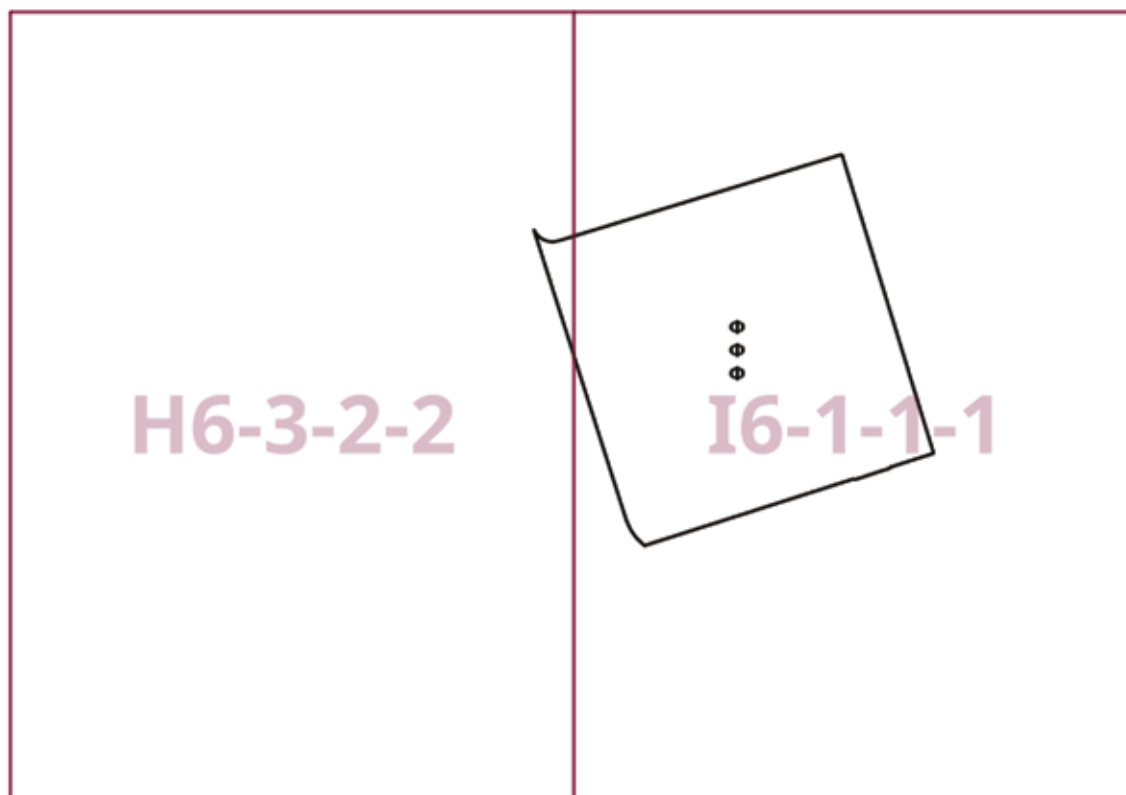
к постановлению Правительства Москвы
от 6 декабря 2023 г. № 2411-ПП

**Внесение изменения в приложение к постановлению Правительства Москвы
от 28 марта 2017 г. № 120-ПП**

Книга 6

Карта градостроительного зонирования

Границы территориальных зон, подзон территориальных зон и предельные параметры
разрешенного строительства, реконструкции объектов капитального строительства
Юго-Восточный административный округ города Москвы



О внесении изменений в постановление Правительства Москвы от 28 марта 2017 г. № 120-ПП

Постановление Правительства Москвы от 6 декабря 2023 года № 2412-ПП

В соответствии с Градостроительным кодексом Российской Федерации, Законом города Москвы от 25 июня 2008 г. № 28 «Градостроительный кодекс города Москвы», постановлениями Правительства Москвы от 7 апреля 2009 г. № 270-ПП «О создании Городской комиссии по вопросам градостроительства, землепользования и застройки при Правительстве Москвы и об утверждении положений о Городской и окружной комиссиях по вопросам градостроительства, землепользования и застройки при Правительстве Москвы», от 22 марта 2022 г. № 438-ПП «О реализации положений пункта 2 статьи 7 Федерального закона от 14 марта 2022 г. № 58-ФЗ «О внесении изменений в отдельные законодательные акты Российской Федерации» **Правительство Москвы постановляет:**

1. Внести изменения в постановление Правительства Москвы от 28 марта 2017 г. № 120-ПП «Об утверждении правил землепользования и застройки города Москвы»:

1.1. Изображение территориальной зоны на карте градостроительного зонирования «Границы территориальных зон и виды разрешенного использования земельных участков и объектов капитального строительства. Южный административный округ города Москвы» раздела 1 книги 7 территориальной части правил землепользования и застройки приложения к постановлению изменить согласно приложению 1 к настоящему постановлению.

1.2. Изображение территориальной зоны на карте градостроительного зонирования «Границы территориальных зон, подзон территориальных зон и предельные параметры разрешенного строительства, реконструкции объектов капитального строительства. Южный административный округ города Москвы» раздела 1 книги 7 территориальной части правил землепользования и застройки приложения к постановлению изменить согласно приложению 2 к настоящему постановлению.

1.3. Подраздел «Пункт 580» раздела 2 книги 7 территориальной части правил землепользования и застройки приложения к постановлению признать утратившим силу.

2. Контроль за выполнением настоящего постановления возложить на заместителя Мэра Москвы в Правительстве Москвы по вопросам градостроительной политики и строительства Бочкарева А.Ю.

Мэр Москвы **С.С.Собянин**

Приложение 1
к постановлению Правительства Москвы
от 6 декабря 2023 г. № 2412-ПП

**Внесение изменения в приложение к постановлению Правительства Москвы
от 28 марта 2017 г. № 120-ПП**

Книга 7
Карта градостроительного зонирования
Границы территориальных зон и виды разрешенного использования
земельных участков и объектов капитального строительства
Южный административный округ города Москвы

G6-6-1-1



Приложение 2
к постановлению Правительства Москвы
от 6 декабря 2023 г. № 2412-ПП

**Внесение изменения в приложение к постановлению Правительства Москвы
от 28 марта 2017 г. № 120-ПП**

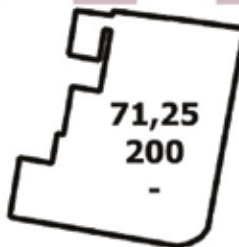
Книга 7

Карта градостроительного зонирования

Границы территориальных зон, подзон территориальных зон и предельные параметры
разрешенного строительства, реконструкции объектов капитального строительства

Южный административный округ города Москвы

G6-6-1-1



О внесении изменения в постановление Правительства Москвы от 28 марта 2017 г. № 120-ПП

Постановление Правительства Москвы от 6 декабря 2023 года № 2413-ПП

В соответствии с Градостроительным кодексом Российской Федерации, Законом города Москвы от 25 июня 2008 г. № 28 «Градостроительный кодекс города Москвы», постановлениями Правительства Москвы от 7 апреля 2009 г. № 270-ПП «О создании Городской комиссии по вопросам градостроительства, землепользования и застройки при Правительстве Москвы и об утверждении положений о Городской и окружной комиссиях по вопросам градостроительства, землепользования и застройки при Правительстве Москвы», от 22 марта 2022 г. № 438-ПП «О реализации положений пункта 2 статьи 7 Федерального закона от 14 марта 2022 г. № 58-ФЗ «О внесении изменений в отдельные законодательные акты Российской Федерации» **Правительство Москвы постановляет:**

1. Внести изменение в постановление Правительства Москвы от 28 марта 2017 г. № 120-ПП «Об утверждении

правил землепользования и застройки города Москвы», изменив изображение территориальной зоны на карте градостроительного зонирования «Границы территориальных зон, подзон территориальных зон и предельные параметры разрешенного строительства, реконструкции объектов капитального строительства. Поселение Щаповское города Москвы» раздела 1 книги 13 территориальной части правил землепользования и застройки приложения к постановлению согласно приложению к настоящему постановлению.

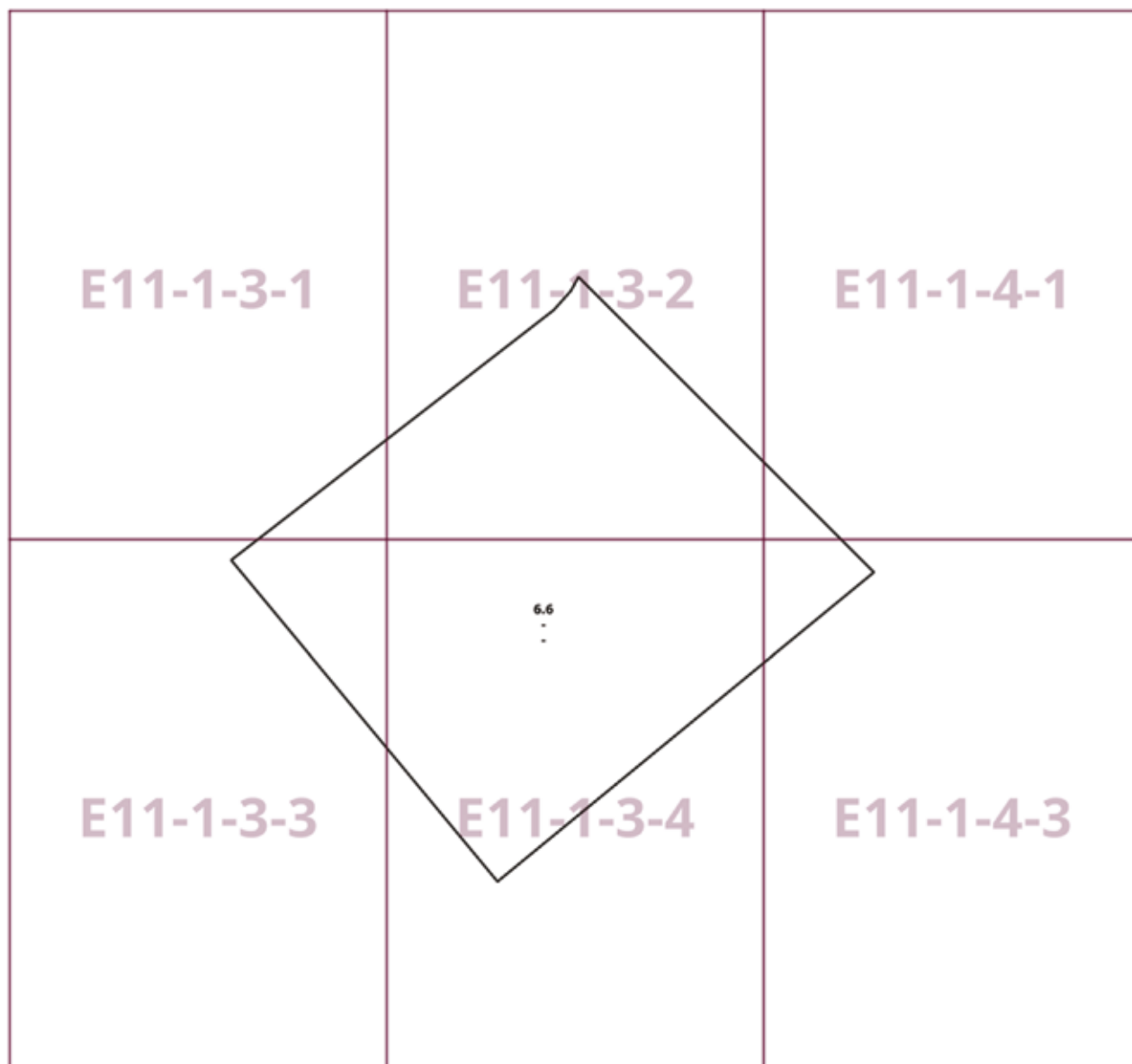
2. Контроль за выполнением настоящего постановления возложить на заместителя Мэра Москвы в Правительстве Москвы по вопросам градостроительной политики и строительства Бочкарева А.Ю.

Мэр Москвы **С.С.Собянин**

Приложение
к постановлению Правительства Москвы
от 6 декабря 2023 г. № 2413-ПП

**Внесение изменения в приложение к постановлению Правительства Москвы
от 28 марта 2017 г. № 120-ПП**

Книга 13
Троицкий административный округ города Москвы
Карта градостроительного зонирования
Границы территориальных зон и виды разрешенного использования
земельных участков и объектов капитального строительства
поселение Щаповское города Москвы



О внесении изменений в постановление Правительства Москвы от 28 марта 2017 г. № 120-ПП

Постановление Правительства Москвы от 8 декабря 2023 года № 2419-ПП

В соответствии с Градостроительным кодексом Российской Федерации, Законом города Москвы от 25 июня 2008 г. № 28 «Градостроительный кодекс города Москвы», постановлениями Правительства Москвы от 7 апреля 2009 г. № 270-ПП «О создании Городской комиссии по вопросам градостроительства, землепользования и застройки при Правительстве Москвы и об утверждении положений о Городской и окружной комиссиях по вопросам градостроительства, землепользования и застройки при Правительстве Москвы», от 22 марта 2022 г. № 438-ПП «О реализации положений пункта 2 статьи 7 Федерального закона от 14 марта 2022 г. № 58-ФЗ «О внесении изменений в отдельные законодательные акты Российской Федерации» **Правительство Москвы постановляет:**

1. Внести изменения в постановление Правительства Москвы от 28 марта 2017 г. № 120-ПП «Об утверждении правил землепользования и застройки города Москвы»:

1.1. Карту градостроительного зонирования «Границы территориальных зон и виды разрешенного использования земельных участков и объектов капитального строительства. Поселение Краснопахорское города Москвы» раздела 1 книги 13 территориальной части правил землепользования и застройки приложения к постановлению дополнить изображением территориальной зоны согласно приложению 1 к настоящему постановлению.

1.2. Карту градостроительного зонирования «Границы территориальных зон, подзон территориальных зон и предельные параметры разрешенного строительства, реконструкции объектов капитального строительства. Поселение Краснопахорское города Москвы» раздела 1 книги 13 территориальной части правил землепользования и застройки приложения к постановлению дополнить изображением территориальной зоны согласно приложению 2 к настоящему постановлению.

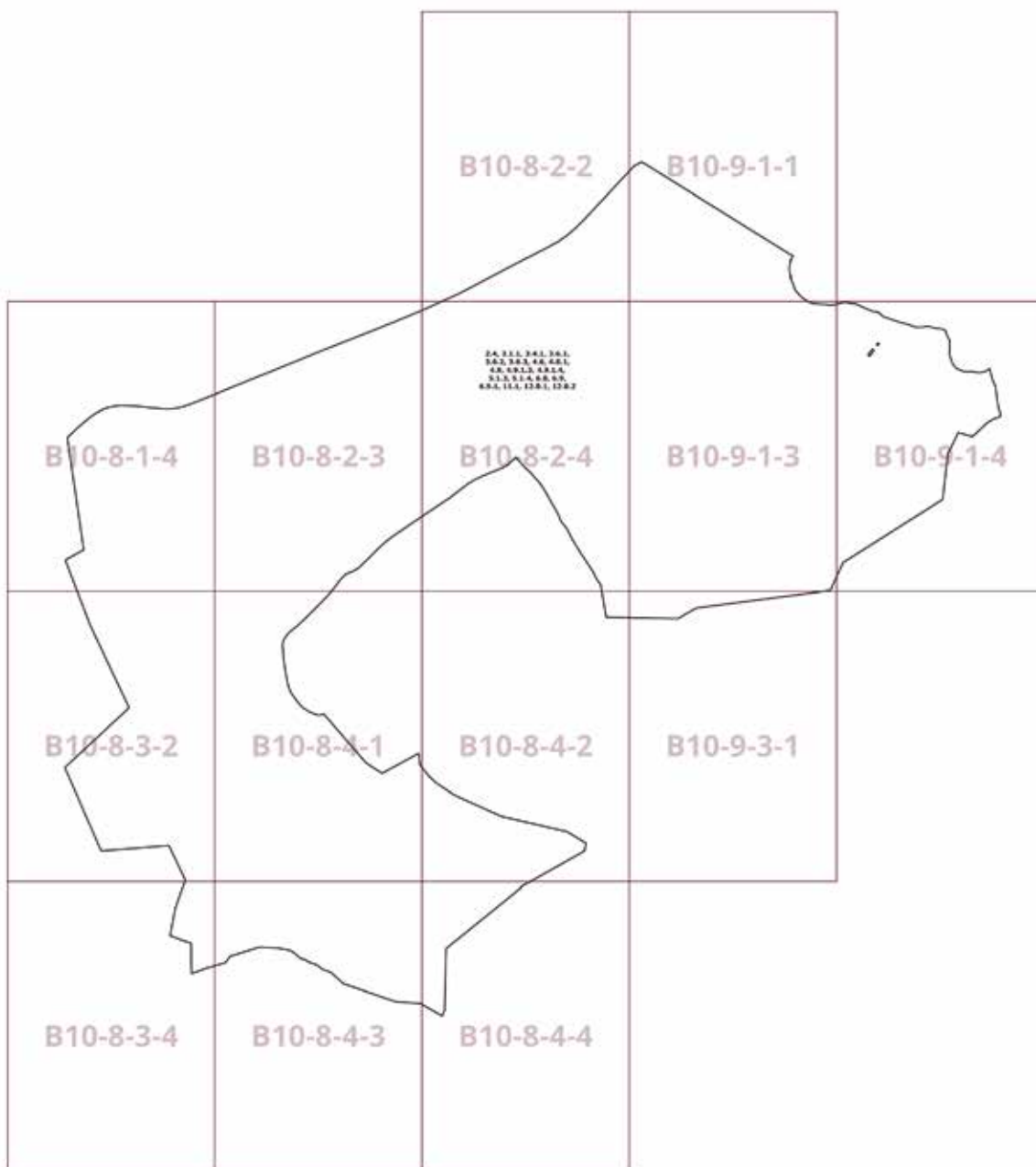
2. Контроль за выполнением настоящего постановления возложить на заместителя Мэра Москвы в Правительстве Москвы по вопросам градостроительной политики и строительства Бочкарева А.Ю.

Мэр Москвы **С.С.Собянин**

Приложение 1
к постановлению Правительства Москвы
от 8 декабря 2023 г. № 2419-ПП

**Внесение изменения в приложение к постановлению Правительства Москвы
от 28 марта 2017 г. № 120-ПП**

Книга 13
Троицкий административный округ города Москвы
Карта градостроительного зонирования
Границы территориальных зон и виды разрешенного использования
земельных участков и объектов капитального строительства
поселение Краснопахорское города Москвы



Приложение 2
к постановлению Правительства Москвы
от 8 декабря 2023 г. № 2419-ПП

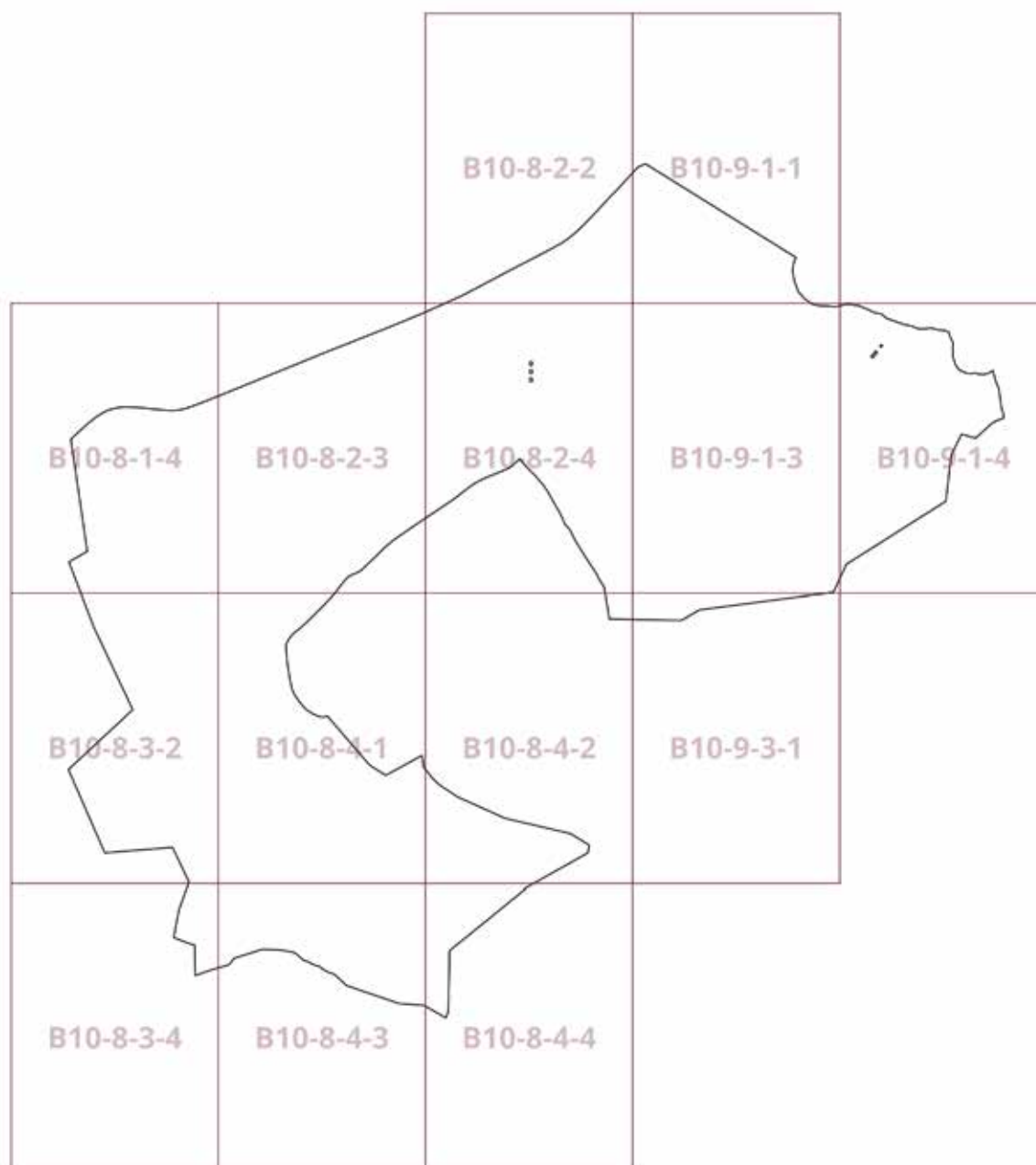
**Внесение изменения в приложение к постановлению Правительства Москвы
от 28 марта 2017 г. № 120-ПП**

Книга 13

Троицкий административный округ города Москвы

Карта градостроительного зонирования

Границы территориальных зон, подзон территориальных зон и предельные параметры разрешенного строительства, реконструкции объектов капитального строительства поселения Краснопахорское города Москвы





ВЕСТНИК МОСКВЫ

Декабрь 2023 года | Спецвыпуск № 49 том 2

Учредитель: Департамент средств массовой информации
и рекламы города Москвы
Издатель: АО «Редакция газеты «Вечерняя Москва»
Главный редактор: Тарапата Юлия Александровна
Зам. главного редактора: Трухачев Александр Викторович
Ответственный секретарь: Акульшин Павел Александрович
Адрес редакции: 127015, Москва, Бумажный пр-д, 14, стр. 2
Тел. (499) 557-04-24, доб. 450
E-mail: vestnikmoscow@vmdaily.ru

Выпуск осуществлен при финансовой поддержке Департамента
средств массовой информации и рекламы города Москвы

Журнал зарегистрирован Федеральной службой по надзору в сфере
связи, информационный технологий и массовых коммуникаций.
Свидетельство ПИ № ФС 77-81024 от 30.04.2021. Территория
распространения: Российская Федерация. Цена свободная

Подписной индекс по каталогу
АО «Почта России» (подписной индекс **ПС085**);
в ГК «Урал-Пресс» (подписной индекс **014765**)

Периодичность издания: минимально 6 раз в месяц
Электронная версия журнала на сайте: vestnikmoscow.mos.ru

Подписано в печать: 10.12.2023
Дата выхода в свет: 12.12.2023

Отпечатано: ОАО «Подольская фабрика офсетной печати»,
142100, Московская обл., г. Подольск, Революционный пр-т, 80/42
Тираж 1700 экз.
Заказ №