



ВЕСТНИК МОСКВЫ

ISSN 2713-0592

Апрель 2023

Специальный выпуск № 16



ВЕСТНИК МОСКВЫ

Апрель 2023 года | Спецвыпуск № 16

Постановления Правительства Москвы

Об объектах природного комплекса города Москвы, внесении изменений в правовые акты и признании утратившими силу отдельных положений правового акта города Москвы от 18.04.23 № 644-ПП	4
Об объектах природного комплекса Западного административного округа города Москвы от 18.04.23 № 646-ПП	40
О внесении изменений в постановление Правительства Москвы от 28 марта 2017 г. № 120-ПП от 18.04.23 № 647-ПП	43
О внесении изменений в постановление Правительства Москвы от 28 марта 2017 г. № 120-ПП от 18.04.23 № 648-ПП	46
О внесении изменений в постановление Правительства Москвы от 28 марта 2017 г. № 120-ПП от 18.04.23 № 649-ПП	49
О внесении изменений в постановление Правительства Москвы от 28 марта 2017 г. № 120-ПП от 18.04.23 № 650-ПП	54
О внесении изменений в постановление Правительства Москвы от 28 марта 2017 г. № 120-ПП от 18.04.23 № 651-ПП	57
О внесении изменений в постановление Правительства Москвы от 28 марта 2017 г. № 120-ПП от 18.04.23 № 652-ПП	60
О внесении изменения в постановление Правительства Москвы от 28 марта 2017 г. № 120-ПП от 18.04.23 № 653-ПП	63
О внесении изменений в постановление Правительства Москвы от 28 марта 2017 г. № 120-ПП от 18.04.23 № 654-ПП	65
О внесении изменений в постановление Правительства Москвы от 28 марта 2017 г. № 120-ПП от 18.04.23 № 655-ПП	68
О внесении изменений в постановление Правительства Москвы от 28 марта 2017 г. № 120-ПП от 18.04.23 № 656-ПП	72

О внесении изменений в постановление Правительства Москвы от 28 марта 2017 г. № 120-ПП от 18.04.23 № 676-ПП	133
О внесении изменения в постановление Правительства Москвы от 28 марта 2017 г. № 120-ПП от 18.04.23 № 677-ПП	137
О внесении изменений в постановление Правительства Москвы от 28 марта 2017 г. № 120-ПП от 18.04.23 № 678-ПП	139
О внесении изменений в постановление Правительства Москвы от 28 марта 2017 г. № 120-ПП от 18.04.23 № 679-ПП	143
О внесении изменений в постановление Правительства Москвы от 28 марта 2017 г. № 120-ПП от 18.04.23 № 680-ПП	147
О внесении изменений в постановление Правительства Москвы от 28 марта 2017 г. № 120-ПП от 18.04.23 № 681-ПП	151
О внесении изменений в постановление Правительства Москвы от 28 марта 2017 г. № 120-ПП от 18.04.23 № 682-ПП	154
О комплексном развитии территории нежилой застройки города Москвы № 2746, расположенной в производственной зоне № 23 «Серп и Молот» (территория 2) от 19.04.23 № 695-ПП	157
О внесении изменений в постановление Правительства Москвы от 28 марта 2017 г. № 120-ПП от 20.04.23 № 698-ПП	163

Постановления Правительства Москвы



Об объектах природного комплекса города Москвы, внесении изменений в правовые акты и признании утратившими силу отдельных положений правового акта города Москвы

Постановление Правительства Москвы от 18 апреля 2023 года № 644-ПП

В соответствии с Федеральным законом от 14 марта 1995 г. № 33-ФЗ «Об особо охраняемых природных территориях», Законом города Москвы от 26 сентября 2001 г. № 48 «Об особо охраняемых природных территориях в городе Москве» **Правительство Москвы постановляет:**

1. Изменить границы объекта природного комплекса № 94а Юго-Западного административного округа города Москвы «Территория храмового комплекса на пересечении улицы Академика Глушко и бульвара Дмитрия Донского», исключив из его состава участки территории общей площадью 0,06 га, согласно приложению 1 к настоящему постановлению.

2. Изменить границы объекта природного комплекса № 150 Северо-Западного административного округа города Москвы «Районный парк в Куркино», исключив из его состава участок территории площадью 0,03 га, согласно приложению 2 к настоящему постановлению.

3. Исключить из состава природных и озелененных территорий Зеленоградского административного округа города Москвы объект природного комплекса № IV «Пересечение Ленинградского ш. и Льяловского ш.» площадью 2,65 га.

4. Исключить из состава природных и озелененных территорий Зеленоградского административного округа города Москвы объект природного комплекса № X «Кв. 10 Зеленоградского спецдесхоза с прилегающими территориями» площадью 12,95 га.

5. Исключить из состава природных и озелененных территорий Зеленоградского административного округа города Москвы объект природного комплекса № XI «Кв. 12 Зеленоградского спецдесхоза с прилегающими территориями» площадью 9,58 га.

6. Исключить из состава природных и озелененных территорий Зеленоградского административного округа города Москвы объект природного комплекса № XVI «Панфиловский просп., пр.пр. 146, вл. 1214» площадью 2,2 га.

7. Исключить из состава природных и озелененных территорий Зеленоградского административного округа города Москвы объект природного комплекса № XVIII «Кв. 17 Зеленоградского спецдесхоза» площадью 2,7 га.

8. Внести изменения в постановление Правительства Москвы от 19 января 1999 г. № 38 «О проектных предложениях по установлению границ Природного комплекса с их описанием и закреплением актами красных линий» (в редакции постановлений Правительства Москвы от 3 августа 2010 г. № 659-ПП, от 4 июля 2017 г. № 420-ПП, от 3 декабря 2019 г. № 1615-ПП):

8.1. Пункт 94а раздела «Юго-Западный АО» приложения 1 к постановлению изложить в редакции согласно приложению 3 к настоящему постановлению.

8.2. Пункт 150 раздела «Северо-Западный АО» приложения 1 к постановлению изложить в редакции согласно приложению 3 к настоящему постановлению.

9. Внести изменения в постановление Правительства Москвы от 30 сентября 2003 г. № 808-ПП «Об утверждении границ земельных участков, занятых родниками» (в редакции постановлений Правительства Москвы от 3 сентября 2020 г. № 1446-ПП, от 8 сентября 2020 г. № 1457-ПП, от 9 сентября 2020 г. № 1495-ПП, от 11 сентября 2020 г. № 1496-ПП, от 16 сентября 2020 г. № 1539-ПП, от 16 сентября 2020 г. № 1541-ПП, от 29 сентября 2020 г. № 1620-ПП, от 29 сентября 2020 г. № 1627-ПП, от 13 октября 2020 г. № 1695-ПП, от 14 октября 2020 г. № 1742-ПП, от 26 октября 2020 г. № 1811-ПП, от 19 ноября 2020 г. № 2013-ПП, от 26 октября 2021 г. № 1682-ПП):

9.1. Раздел 2 приложения 5 к постановлению изложить в редакции согласно приложению 4 к настоящему постановлению.

9.2. Раздел 2 приложения 6 к постановлению изложить в редакции согласно приложению 5 к настоящему постановлению.

9.3. Раздел 2 приложения 30 к постановлению изложить в редакции согласно приложению 6 к настоящему постановлению.

9.4. Раздел 2 приложения 32 к постановлению изложить в редакции согласно приложению 7 к настоящему постановлению.

9.5. Раздел 2 приложения 33 к постановлению изложить в редакции согласно приложению 8 к настоящему постановлению.

9.6. Раздел 2 приложения 35 к постановлению изложить в редакции согласно приложению 9 к настоящему постановлению.

9.7. Раздел 2 приложения 37 к постановлению изложить в редакции согласно приложению 10 к настоящему постановлению.

10. Внести изменение в постановление Правительства Москвы от 27 января 2004 г. № 31-ПП «Об особо охраняемой природной территории регионального значения «Памятник природы «Серебряный Бор» и ее охранной зоне» (в редакции постановлений Правительства Москвы от 2 августа 2005 г. № 567-ПП, от 22 мая 2012 г. № 234-ПП, от 30 июня 2015 г. № 400-ПП, от 2 июня 2020 г. № 679-ПП), изложив раздел 1 приложения 1 к постановлению в редакции согласно приложению 11 к настоящему постановлению.

11. Внести изменение в постановление Правительства Москвы от 15 мая 2007 г. № 361-ПП «О создании особо охраняемых природных территорий регионального значения – памятников природы» (в редакции постановлений Правительства Москвы от 25 августа 2009 г. № 839-ПП, от 29 сентября 2020 г. № 1627-ПП), изложив раздел 2 приложения 2 к постановлению в редакции согласно приложению 12 к настоящему постановлению.

12. Внести изменение в постановление Правительства Москвы от 18 декабря 2007 г. № 1088-ПП «Об образовании особо охраняемой природной территории регионального значения «Ландшафтный заказник «Долина реки Сходни в районе Молжаниновский» и объекта природного комплекса № 8а Северного административного округа «Озелененный участок в районе р.Сходни» (в редакции постановлений Правительства Москвы от 30 июля 2014 г. № 430-ПП, от 20 июля 2020 г. № 1000-ПП), изложив раздел 2 приложения 7 к постановлению в редакции согласно приложению 13 к настоящему постановлению.

13. Внести изменение в постановление Правительства Москвы от 2 июня 2020 г. № 703-ПП «Об образовании особо охраняемых природных территорий регионального значения «Экологический парк «Северное Бутово» и «Ландшафтный заказник «Южное Бутово», изложив раздел 1 приложения 1 к постановлению в редакции согласно приложению 14 к настоящему постановлению.

14. Внести изменения в постановление Правительства Москвы от 20 июля 2020 г. № 1002-ПП «Об особо охраняемой природной территории регионального значения «Ландшафтный заказник «Долина реки Очаковки», дополнив подраздел «Участок 3» раздела 2 приложения 1 к постановлению строками с номерами точек 76–79

в редакции согласно приложению 15 к настоящему постановлению.

15. Внести изменения в постановление Правительства Москвы от 8 сентября 2020 г. № 1457-ПП «Об образовании особо охраняемой природной территории регионального значения «Комплексный заказник «Зеленоградский» и памятников природы, расположенных в Зеленоградском административном округе города Москвы»:

15.1. Приложение 24 к постановлению изложить в редакции согласно приложению 16 к настоящему постановлению.

15.2. Приложение 26 к постановлению изложить в редакции согласно приложению 17 к настоящему постановлению.

16. Внести изменение в постановление Правительства Москвы от 15 сентября 2020 г. № 1498-ПП «Об особо охраняемой природной территории регионального значения «Ландшафтный заказник «Долина реки Сходни в Куркино», изложив раздел 1 приложения 1 к постановлению в редакции согласно приложению 18 к настоящему постановлению.

17. Внести изменения в постановление Правительства Москвы от 29 сентября 2020 г. № 1627-ПП «О памятниках природы города Москвы и их охранных зонах, расположенных в Северном, Южном и Юго-Западном административных округах города Москвы»:

17.1. Раздел 2 приложения 6 к постановлению изложить в редакции согласно приложению 19 к настоящему постановлению.

17.2. Раздел 2 приложения 9 к постановлению изложить в редакции согласно приложению 20 к настоящему постановлению.

17.3. Раздел 1 приложения 20 к постановлению изложить в редакции согласно приложению 21 к настоящему постановлению.

17.4. Пункт 1.3 приложения 57 к постановлению изложить в следующей редакции:

«1.3. Площадь охранной зоны памятника природы – 7,0 га.».

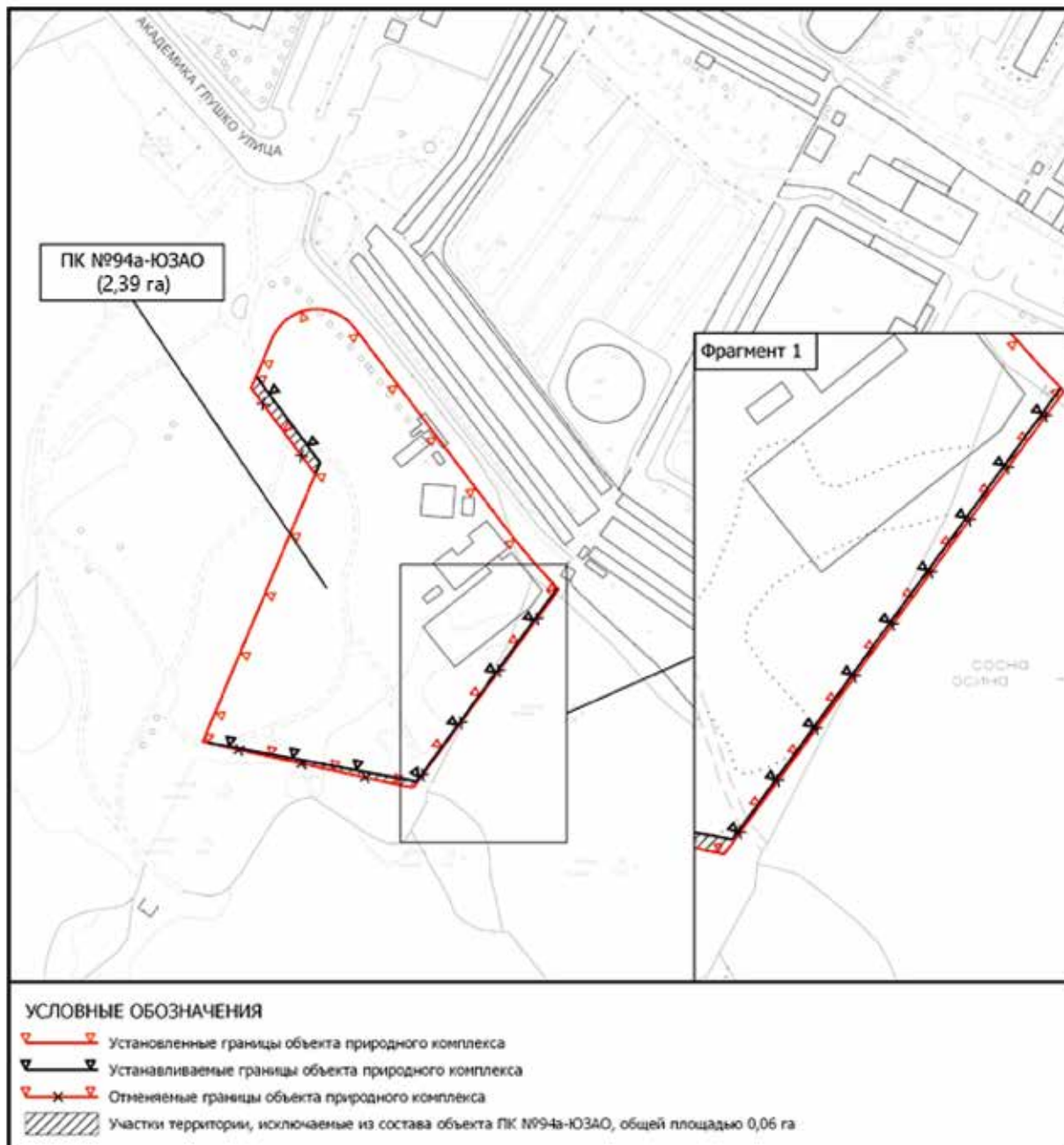
18. Признать утратившими силу пункты IV, X, XI, XVI, XVIII приложения 1 к постановлению Правительства Москвы от 3 февраля 2004 г. № 46-ПП «О природном комплексе Зеленоградского административного округа».

19. Контроль за выполнением настоящего постановления возложить на заместителя Мэра Москвы в Правительстве Москвы по вопросам жилищно-коммунального хозяйства и благоустройства Бирюкова П.П.

Мэр Москвы **С.С.Собянин**

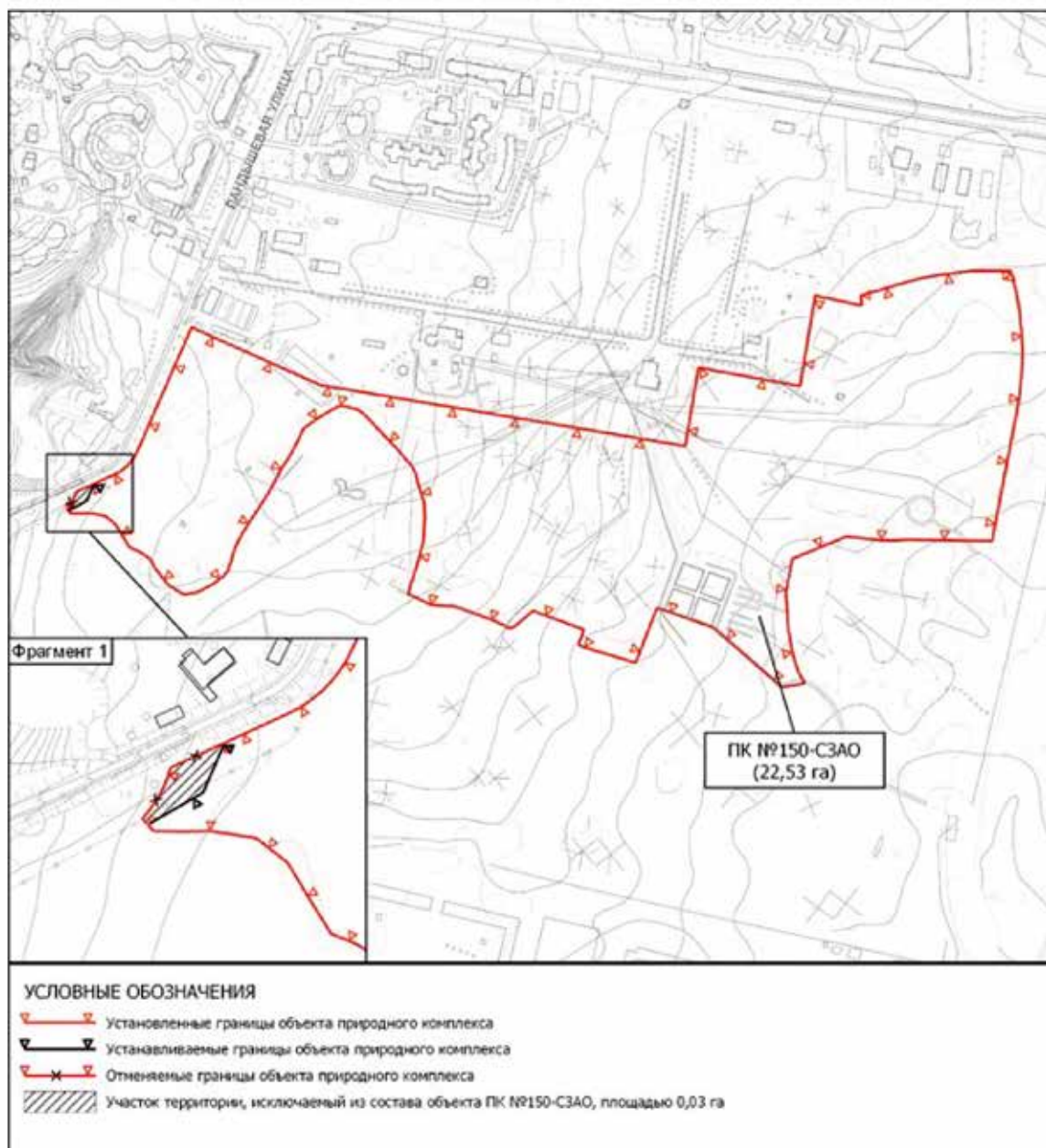
Приложение 1
к постановлению Правительства Москвы
от 18 апреля 2023 г. № 644-ПП

**Схема границ объекта природного комплекса № 94а Юго-Западного административного округа города Москвы
«Территория храмового комплекса на пересечении улицы Академика Глушко и бульвара Дмитрия Донского»**



Приложение 2
к постановлению Правительства Москвы
от 18 апреля 2023 г. № 644-ПП

Схема границ объекта природного комплекса № 150 Северо-Западного административного округа
города Москвы «Районный парк в Куркино»



Приложение 3

к постановлению Правительства Москвы
от 18 апреля 2023 г. № 644-ПП

Внесение изменений в приложение 1 к постановлению Правительства Москвы
от 19 января 1999 г. № 38

ПЕРЕЧЕНЬ ТЕРРИТОРИЙ ПРИРОДНОГО КОМПЛЕКСА Г. МОСКВЫ (кроме особо охраняемых природных территорий и объектов Природного комплекса Центрального административного округа)

№ объекта	Наименование объекта Природного комплекса	Режим регулирования градостроительной деятельности	Площадь**, га
1	2	3	4
ЮГО-ЗАПАДНЫЙ АО			
94а	Территория храмового комплекса на пересечении улицы Академика Глушко и бульвара Дмитрия Донского	Озелененная территория ограниченного пользования	2,39
СЕВЕРО-ЗАПАДНЫЙ АО			
150	Районный парк в Куркино	Озелененная территория общего пользования	22,53

Приложение 4

к постановлению Правительства Москвы
от 18 апреля 2023 г. № 644-ПП

Внесение изменения в приложение 5 к постановлению Правительства Москвы
от 30 сентября 2003 г. № 808-ПП

Границы особо охраняемой природной территории регионального значения «Памятник природы «Родники на правом берегу Верхнего Царицынского пруда»

2. Перечень координат характерных точек границ особо охраняемой природной территории регионального значения «Памятник природы «Родники на правом берегу Верхнего Царицынского пруда» в Московской системе координат

№ точки	Координата X	Координата Y
1	-5948.85	11405.93
2	-5948.2	11405.8
3	-5945.88	11405.4
4	-5943.58	11405.07
5	-5941.24	11404.83
6	-5938.92	11404.68
7	-5936.58	11404.59
8	-5934.24	11404.58
9	-5931.9	11404.66
10	-5929.58	11404.81
11	-5927.85	11405.12
12	-5924.9	11405.6
13	-5921.93	11405.99

№ точки	Координата X	Координата Y
14	-5918.95	11406.3
15	-5915.98	11406.52
16	-5912.99	11406.68
17	-5909.99	11406.76
18	-5907.0	11406.75
19	-5904.01	11406.66
20	-5901.01	11406.49
21	-5898.04	11406.25
22	-5895.07	11405.92
23	-5894.88	11405.92
24	-5894.48	11406.0
25	-5894.08	11406.17
26	-5893.72	11406.38

№ точки	Координата X	Координата Y
27	-5893.42	11406.68
28	-5893.17	11407.04
29	-5893.0	11407.42
30	-5892.89	11407.82
31	-5892.87	11408.24
32	-5892.91	11412.45
33	-5893.41	11461.97
34	-5891.23	11465.72
35	-5889.15	11469.45
36	-5887.14	11473.21
37	-5885.9	11475.62
38	-5885.21	11476.99
39	-5883.35	11480.83
40	-5881.54	11484.69
41	-5879.83	11488.57

№ точки	Координата X	Координата Y
42	-5878.19	11492.52
43	-5876.6	11496.46
44	-5875.11	11500.45
45	-5873.69	11504.46
46	-5872.35	11508.52
47	-5871.08	11512.57
48	-5870.99	11512.87
49	-5869.89	11516.67
50	-5868.76	11520.78
51	-5867.74	11524.9
52	-5867.43	11536.01
53	-5882.8	11536.38
54	-5882.8	11536.4
55	-5948.85	11537.98
1	-5948.85	11405.93

Приложение 5

к постановлению Правительства Москвы
от 18 апреля 2023 г. № 644-ПП

Внесение изменения в приложение 6 к постановлению Правительства Москвы
от 30 сентября 2003 г. № 808-ПП

Границы особо охраняемой природной территории регионального значения «Памятник природы «Два родника на правом берегу Нижнего Царицынского пруда»

2. Перечень координат характерных точек границ особо охраняемой природной территории регионального значения «Памятник природы «Два родника на правом берегу Нижнего Царицынского пруда» в Московской системе координат

№ точки	Координата X	Координата Y
1	-5404.17	11416.26
2	-5399.41	11414.13
3	-5403.11	11408.31
4	-5402.31	11407.89
5	-5401.56	11407.38
6	-5400.84	11406.8
7	-5400.19	11406.19
8	-5399.58	11405.51
9	-5399.03	11404.77
10	-5398.57	11403.99
11	-5398.17	11403.19
12	-5397.84	11402.34
13	-5397.59	11401.45
14	-5397.52	11401.13
15	-5396.89	11401.22

№ точки	Координата X	Координата Y
16	-5396.24	11401.22
17	-5395.61	11401.15
18	-5394.99	11400.98
19	-5394.55	11400.8
20	-5394.41	11400.75
21	-5393.84	11400.45
22	-5393.31	11400.07
23	-5393.0	11399.79
24	-5392.49	11401.14
25	-5392.17	11401.87
26	-5391.91	11402.45
27	-5391.24	11403.74
28	-5390.52	11404.98
29	-5389.71	11406.18
30	-5388.87	11407.34

№ точки	Координата X	Координата Y
31	-5388.76	11407.45
32	-5387.96	11407.43
33	-5387.16	11407.34
34	-5386.38	11407.15
35	-5385.6	11406.89
36	-5384.88	11406.55
37	-5384.17	11406.15
38	-5383.52	11405.68
39	-5383.03	11405.26
40	-5381.75	11405.23
41	-5380.46	11405.29
42	-5379.2	11405.44
43	-5377.93	11405.65
44	-5376.66	11405.96
45	-5375.78	11406.21
46	-5365.06	11408.66
47	-5365.06	11408.67
48	-5349.01	11412.33
49	-5347.49	11412.75
50	-5345.98	11413.25
51	-5344.5	11413.82
52	-5343.04	11414.47
53	-5341.63	11415.19
54	-5340.26	11415.96
55	-5339.91	11416.19
56	-5338.93	11416.83
57	-5337.62	11417.75
58	-5336.37	11418.72
59	-5335.19	11419.77
60	-5334.05	11420.89
61	-5332.97	11422.05
62	-5331.95	11423.25
63	-5330.98	11424.52
64	-5330.09	11425.85
65	-5329.27	11427.2
66	-5328.5	11428.59
67	-5327.83	11430.02
68	-5327.23	11431.41
69	-5327.06	11431.77
70	-5326.81	11432.09
71	-5326.51	11432.36
72	-5326.18	11432.55

№ точки	Координата X	Координата Y
73	-5325.8	11432.68
74	-5324.99	11433.06
75	-5324.25	11433.5
76	-5323.56	11434.0
77	-5322.9	11434.57
78	-5322.31	11435.2
79	-5321.78	11435.88
80	-5321.32	11436.62
81	-5320.94	11437.38
82	-5320.53	11438.26
83	-5320.28	11438.58
84	-5319.98	11438.85
85	-5319.62	11439.06
86	-5319.27	11439.19
87	-5318.17	11439.61
88	-5317.11	11440.09
89	-5316.08	11440.66
90	-5315.09	11441.31
91	-5314.16	11442.01
92	-5313.27	11442.76
93	-5312.45	11443.59
94	-5311.73	11444.37
95	-5311.41	11444.62
96	-5311.03	11444.81
97	-5310.17	11445.08
98	-5309.6	11445.35
99	-5309.05	11445.69
100	-5308.54	11446.09
101	-5308.1	11446.53
102	-5307.71	11447.06
103	-5307.4	11447.61
104	-5307.16	11448.2
105	-5306.99	11448.81
106	-5306.89	11449.44
107	-5306.88	11450.08
108	-5306.95	11450.71
109	-5307.09	11451.35
110	-5307.32	11451.94
111	-5309.14	11454.46
112	-5310.54	11456.4
113	-5313.71	11460.91
114	-5316.79	11465.46

№ точки	Координата X	Координата Y
115	-5319.84	11470.05
116	-5322.8	11474.69
117	-5325.7	11479.36
118	-5326.26	11480.31
119	-5327.15	11479.64
120	-5328.06	11479.03
121	-5329.03	11478.5
122	-5330.04	11478.04
123	-5331.05	11477.64
124	-5332.13	11477.33
125	-5333.21	11477.08
126	-5334.3	11476.93
127	-5335.4	11476.83
128	-5336.49	11476.83
129	-5337.59	11476.92
130	-5338.69	11477.07
131	-5339.76	11477.31

№ точки	Координата X	Координата Y
132	-5340.83	11477.63
133	-5341.87	11478.01
134	-5341.97	11478.07
135	-5345.22	11479.03
136	-5348.48	11479.91
137	-5351.77	11480.7
138	-5355.05	11481.42
139	-5358.36	11482.09
140	-5361.69	11482.65
141	-5365.04	11483.14
142	-5368.39	11483.55
143	-5371.76	11483.88
144	-5372.96	11483.98
145	-5377.41	11474.3
146	-5377.42	11474.3
1	-5404.17	11416.26

Приложение 6

к постановлению Правительства Москвы
от 18 апреля 2023 г. № 644-ПП

Внесение изменения в приложение 30 к постановлению Правительства Москвы
от 30 сентября 2003 г. № 808-ПП

Границы особо охраняемой природной территории регионального значения «Памятник природы «Родник в левобережной части долины реки Сходни ниже Озерной аллеи»

2. Перечень координат характерных точек границ особо охраняемой природной территории регионального значения «Памятник природы «Родник в левобережной части долины реки Сходни ниже Озерной аллеи» в Московской системе координат

№ точки	Координата X	Координата Y
1	35428,63	-17013,34
2	35436,73	-17003,81
3	35439,97	-17000,00
4	35458,66	-16978,01
5	35421,83	-16953,44
6	35417,83	-16951,78
7	35413,86	-16950,05
8	35409,93	-16948,25
9	35406,03	-16946,37
10	35402,17	-16944,42
11	35398,34	-16942,40
12	35394,55	-16940,31
13	35390,80	-16938,15

№ точки	Координата X	Координата Y
14	35387,09	-16935,92
15	35383,42	-16933,63
16	35379,79	-16931,26
17	35376,21	-16928,83
18	35372,68	-16926,34
19	35369,19	-16923,78
20	35365,74	-16921,15
21	35362,35	-16918,46
22	35361,73	-16917,65
23	35361,05	-16916,89
24	35360,32	-16916,16
25	35359,55	-16915,49
26	35358,74	-16914,86

№ точки	Координата X	Координата Y
27	35357,89	-16914,29
28	35357,01	-16913,77
29	35356,09	-16913,31
30	35355,15	-16912,91
31	35354,18	-16912,57
32	35353,19	-16912,30
33	35352,19	-16912,09
34	35351,18	-16911,94
35	35350,16	-16911,86
36	35349,13	-16911,84
37	35348,11	-16911,89
38	35347,10	-16912,17
39	35346,10	-16912,48
40	35345,12	-16912,83
41	35344,15	-16913,21
42	35343,19	-16913,63
43	35342,25	-16914,09
44	35341,33	-16914,58
45	35340,43	-16915,10
46	35339,54	-16915,65
47	35338,68	-16916,24
48	35337,84	-16916,86
49	35337,02	-16917,51
50	35336,22	-16918,19
51	35335,46	-16918,90
52	35334,71	-16919,63
53	35334,19	-16920,19
54	35334,00	-16920,39
55	35333,31	-16921,18
56	35332,66	-16921,99
57	35332,03	-16922,83
58	35331,44	-16923,69
59	35330,87	-16924,57
60	35330,34	-16925,47
61	35329,85	-16926,38
62	35329,38	-16927,32
63	35328,95	-16928,27
64	35328,56	-16929,24
65	35328,20	-16930,22
66	35327,88	-16931,21
67	35327,60	-16932,22
68	35327,35	-16933,23

№ точки	Координата X	Координата Y
69	35327,14	-16934,26
70	35326,97	-16935,29
71	35326,90	-16936,48
72	35326,87	-16937,68
73	35326,87	-16938,88
74	35326,90	-16940,07
75	35326,97	-16941,27
76	35327,07	-16942,46
77	35327,20	-16943,65
78	35327,37	-16944,84
79	35327,57	-16946,02
80	35327,68	-16946,60
81	35327,80	-16947,20
82	35328,06	-16948,37
83	35328,36	-16949,53
84	35328,68	-16950,68
85	35329,04	-16951,82
86	35329,43	-16952,95
87	35329,85	-16954,08
88	35330,30	-16955,18
89	35330,78	-16956,28
90	35331,30	-16957,36
91	35331,84	-16958,43
92	35332,41	-16959,49
93	35333,01	-16960,52
94	35333,63	-16961,54
95	35334,29	-16962,55
96	35334,97	-16963,53
97	35335,68	-16964,49
98	35336,42	-16965,44
99	35337,18	-16966,36
100	35337,97	-16967,27
101	35338,78	-16968,15
102	35339,61	-16969,01
103	35340,47	-16969,84
104	35342,88	-16971,87
105	35345,31	-16973,88
106	35347,75	-16975,87
107	35350,21	-16977,84
108	35352,69	-16979,78
109	35355,18	-16981,71
110	35357,69	-16983,61

№ точки	Координата X	Координата Y
111	35360,21	-16985,49
112	35362,75	-16987,35
113	35365,31	-16989,19
114	35367,89	-16991,01
115	35370,48	-16992,80
116	35373,08	-16994,58
117	35375,70	-16996,32
118	35378,33	-16998,05
119	35380,98	-16999,76
120	35383,34	-17001,25
121	35385,71	-17002,72
122	35388,09	-17004,17
123	35390,48	-17005,61
124	35392,88	-17007,03
125	35395,30	-17008,42
126	35397,72	-17009,81
127	35400,15	-17011,17

№ точки	Координата X	Координата Y
128	35401,88	-17011,68
129	35403,62	-17012,13
130	35405,37	-17012,55
131	35407,13	-17012,91
132	35408,91	-17013,22
133	35410,69	-17013,48
134	35412,47	-17013,69
135	35414,27	-17013,86
136	35414,68	-17013,88
137	35416,06	-17013,97
138	35417,86	-17014,03
139	35419,66	-17014,04
140	35421,46	-17014,00
141	35423,26	-17013,91
142	35425,05	-17013,77
143	35426,84	-17013,58
1	35428,63	-17013,34

Приложение 7

к постановлению Правительства Москвы
от 18 апреля 2023 г. № 644-ПП

Внесение изменения в приложение 32 к постановлению Правительства Москвы
от 30 сентября 2003 г. № 808-ПП

Границы особо охраняемой природной территории регионального значения «Памятник природы «Родник на правом берегу ручья Левая Ржавка»

2. Перечень координат характерных точек границ особо охраняемой природной территории регионального значения «Памятник природы «Родник на правом берегу ручья Левая Ржавка» в Московской системе координат

№ точки	Координата X	Координата Y
1	35886.17	-15155.23
2	35841.49	-15204.46
3	35850.07	-15210.78
4	35850.68	-15211.46
5	35851.3	-15212.12
6	35851.94	-15212.76
7	35852.59	-15213.39
8	35853.25	-15214.01
9	35853.93	-15214.61
10	35854.62	-15215.19
11	35855.32	-15215.76
12	35856.04	-15216.31

№ точки	Координата X	Координата Y
13	35856.77	-15216.85
14	35857.51	-15217.37
15	35858.27	-15217.87
16	35859.03	-15218.35
17	35859.81	-15218.82
18	35860.59	-15219.27
19	35861.39	-15219.7
20	35862.46	-15219.92
21	35863.52	-15220.16
22	35864.58	-15220.43
23	35865.63	-15220.73
24	35866.68	-15221.05

№ точки	Координата X	Координата Y
25	35867.71	-15221.39
26	35868.74	-15221.76
27	35869.76	-15222.15
28	35870.76	-15222.57
29	35871.76	-15223.01
30	35872.75	-15223.47
31	35873.73	-15223.96
32	35874.69	-15224.47
33	35875.64	-15225.01

№ точки	Координата X	Координата Y
34	35876.58	-15225.56
35	35877.51	-15226.14
36	35892.79	-15225.1
37	35894.5	-15224.98
38	35918.11	-15178.78
39	35924.27	-15163.97
40	35925.79	-15159.99
1	35886.17	-15155.23

Приложение 8
к постановлению Правительства Москвы
от 18 апреля 2023 г. № 644-ПП

Внесение изменения в приложение 33 к постановлению Правительства Москвы от 30 сентября 2003 г. № 808-ПП

Границы особо охраняемой природной территории регионального значения «Памятник природы «Родник на левом берегу реки Ржавки ниже Сосновой аллеи»

2. Перечень координат характерных точек границ особо охраняемой природной территории регионального значения «Памятник природы «Родник на левом берегу реки Ржавки ниже Сосновой аллеи» в Московской системе координат

№ точки	Координата X	Координата Y
1	34966.88	-15903.37
2	34967.28	-15902.18
3	34967.62	-15900.95
4	34967.88	-15899.72
5	34968.06	-15898.47
6	34968.07	-15898.33
7	34968.17	-15897.21
8	34968.2	-15895.94
9	34968.16	-15894.68
10	34968.04	-15893.42
11	34967.84	-15892.17
12	34967.57	-15890.93
13	34967.23	-15889.72
14	34966.81	-15888.52
15	34966.32	-15887.35
16	34965.76	-15886.22
17	34965.14	-15885.12
18	34964.45	-15884.06
19	34963.7	-15883.04
20	34962.88	-15882.07
21	34962.01	-15881.15

№ точки	Координата X	Координата Y
22	34961.09	-15880.29
23	34960.12	-15879.48
24	34959.1	-15878.73
25	34958.04	-15878.05
26	34956.93	-15877.43
27	34955.79	-15876.88
28	34954.63	-15876.4
29	34953.43	-15875.98
30	34952.21	-15875.65
31	34950.97	-15875.38
32	34949.72	-15875.19
33	34948.46	-15875.08
34	34947.2	-15875.04
35	34945.91	-15875.08
36	34944.62	-15875.2
37	34943.34	-15875.4
38	34942.07	-15875.67
39	34940.83	-15876.03
40	34939.61	-15876.46
41	34938.42	-15876.96
42	34937.26	-15877.54

№ точки	Координата X	Координата Y
43	34936.14	-15878.19
44	34935.06	-15878.9
45	34934.03	-15879.68
46	34933.04	-15880.53
47	34932.12	-15881.43
48	34931.24	-15882.38
49	34930.43	-15883.39
50	34929.69	-15884.45
51	34929.01	-15885.55
52	34928.39	-15886.69
53	34927.85	-15887.87
54	34927.39	-15889.08
55	34927.0	-15890.31
56	34926.68	-15891.56
57	34926.45	-15892.84
58	34926.29	-15894.12
59	34926.21	-15895.41
60	34926.21	-15896.71
61	34926.26	-15897.54
62	34926.29	-15898.0

№ точки	Координата X	Координата Y
63	34926.45	-15899.28
64	34926.69	-15900.56
65	34927.01	-15901.81
66	34927.4	-15903.04
67	34927.87	-15904.25
68	34928.81	-15901.98
69	34930.51	-15899.82
70	34932.21	-15897.82
71	34934.84	-15897.05
72	34938.09	-15896.59
73	34939.93	-15899.13
74	34942.36	-15900.66
75	34944.97	-15902.23
76	34954.02	-15900.44
77	34956.5	-15901.06
78	34959.74	-15901.36
79	34962.53	-15902.14
80	34966.08	-15902.91
1	34966.88	-15903.37

Приложение 9
к постановлению Правительства Москвы
от 18 апреля 2023 г. № 644-ПП

Внесение изменения в приложение 35 к постановлению Правительства Москвы от 30 сентября 2003 г. № 808-ПП

Границы особо охраняемой природной территории регионального значения Памятник природы «Родник в правобережной части поймы реки Каменки выше устья Кукуевской балки»

2. Перечень координат характерных точек границ особо охраняемой природной территории регионального значения «Памятник природы «Родник в правобережной части поймы реки Каменки выше устья Кукуевской балки» в Московской системе координат

№ точки	Координата X	Координата Y
1	33387,00	-21197,70
2	33429,79	-21174,63
3	33429,08	-21173,36
4	33428,40	-21172,07
5	33427,77	-21170,76
6	33427,16	-21169,43
7	33426,60	-21168,09
8	33426,07	-21166,74
9	33425,58	-21165,37
10	33425,12	-21163,98

№ точки	Координата X	Координата Y
11	33424,70	-21162,59
12	33424,32	-21161,18
13	33423,98	-21159,77
14	33423,67	-21158,34
15	33423,41	-21156,91
16	33423,18	-21155,47
17	33422,99	-21154,03
18	33422,84	-21152,58
19	33422,73	-21151,13
20	33422,66	-21149,68

№ точки	Координата X	Координата Y
21	33422,63	-21148,22
22	33422,64	-21146,76
23	33422,68	-21145,31
24	33422,77	-21143,85
25	33422,89	-21142,40
26	33423,06	-21140,96
27	33423,26	-21139,51
28	33423,50	-21138,08
29	33423,78	-21136,65
30	33424,10	-21135,23
31	33424,46	-21133,82
32	33424,85	-21132,42
33	33425,29	-21131,03
34	33425,76	-21129,65
35	33436,17	-21110,29
36	33428,83	-21106,60
37	33424,59	-21104,47
38	33419,12	-21101,20
39	33416,59	-21099,87
40	33415,52	-21099,31
41	33411,31	-21099,25
42	33410,97	-21099,24
43	33410,60	-21099,26
44	33408,32	-21099,39
45	33403,85	-21103,15
46	33400,39	-21107,99
47	33397,26	-21111,67
48	33394,52	-21114,18
49	33391,47	-21115,12
50	33389,67	-21116,45
51	33387,87	-21118,10

№ точки	Координата X	Координата Y
52	33385,39	-21118,94
53	33384,89	-21119,11
54	33382,55	-21120,54
55	33381,96	-21120,90
56	33381,92	-21120,92
57	33377,85	-21124,13
58	33373,23	-21127,27
59	33369,47	-21129,22
60	33368,85	-21129,38
61	33365,09	-21130,32
62	33362,66	-21132,05
63	33359,69	-21134,79
64	33357,18	-21136,67
65	33353,87	-21138,20
66	33349,48	-21138,36
67	33346,51	-21139,07
68	33343,92	-21140,87
69	33340,40	-21145,26
70	33338,44	-21149,18
71	33337,74	-21151,53
72	33335,76	-21155,20
73	33332,65	-21159,52
74	33328,82	-21164,07
75	33327,10	-21165,24
76	33330,45	-21167,87
77	33347,37	-21183,70
78	33354,57	-21192,37
79	33367,33	-21203,10
80	33368,22	-21205,72
1	33387,00	-21197,70

Приложение 10
к постановлению Правительства Москвы
от 18 апреля 2023 г. № 644-ПП

Внесение изменения в приложение 37 к постановлению Правительства Москвы от 30 сентября 2003 г. № 808-ПП

Границы особо охраняемой природной территории регионального значения «Памятник природы «Родник на левом берегу реки Ржавки напротив устья ручья Левая Ржавка»

2. Перечень координат характерных точек границ особо охраняемой природной территории регионального значения «Памятник природы «Родник на левом берегу реки Ржавки напротив устья ручья Левая Ржавка» в Московской системе координат

№ точки	Координата X	Координата Y
1	35797.62	-15252.8
2	35756.67	-15217.8
3	35756.56	-15218.1
4	35756.21	-15219.29
5	35755.92	-15220.49
6	35755.67	-15221.7
7	35755.49	-15222.92
8	35755.36	-15224.15
9	35755.29	-15225.38
10	35755.27	-15226.62
11	35755.31	-15227.85
12	35755.41	-15229.08
13	35755.57	-15230.31
14	35755.68	-15230.96
15	35755.78	-15231.53
16	35756.04	-15232.73
17	35756.36	-15233.92
18	35756.74	-15235.1
19	35757.17	-15236.26
20	35757.65	-15237.4
21	35758.18	-15238.51
22	35758.77	-15239.6
23	35759.4	-15240.66
24	35760.08	-15241.69
25	35760.81	-15242.69
26	35761.59	-15243.65
27	35762.41	-15244.58
28	35763.69	-15245.94
29	35765.0	-15247.29
30	35766.33	-15248.61
31	35767.68	-15249.91
32	35769.05	-15251.19

№ точки	Координата X	Координата Y
33	35770.44	-15252.45
34	35771.85	-15253.68
35	35772.56	-15254.28
36	35773.29	-15254.89
37	35774.74	-15256.08
38	35776.21	-15257.24
39	35777.7	-15258.38
40	35779.21	-15259.5
41	35780.74	-15260.59
42	35782.28	-15261.65
43	35783.85	-15262.69
44	35785.42	-15263.7
45	35786.14	-15264.15
46	35786.87	-15264.57
47	35787.62	-15264.96
48	35788.39	-15265.3
49	35789.17	-15265.61
50	35789.97	-15265.88
51	35790.79	-15266.11
52	35791.61	-15266.3
53	35792.44	-15266.44
54	35793.28	-15266.55
55	35794.12	-15266.62
56	35794.96	-15266.64
57	35795.8	-15266.63
58	35796.65	-15266.57
59	35797.48	-15266.47
60	35798.32	-15266.33
61	35799.02	-15265.47
62	35799.68	-15264.57
63	35800.29	-15263.64
64	35800.85	-15262.67

№ точки	Координата X	Координата Y
65	35801.36	-15261.68
66	35801.81	-15260.67
67	35802.21	-15259.63
68	35802.55	-15258.57
69	35802.84	-15257.49
70	35803.07	-15256.4
71	35803.23	-15255.3
72	35803.34	-15254.19

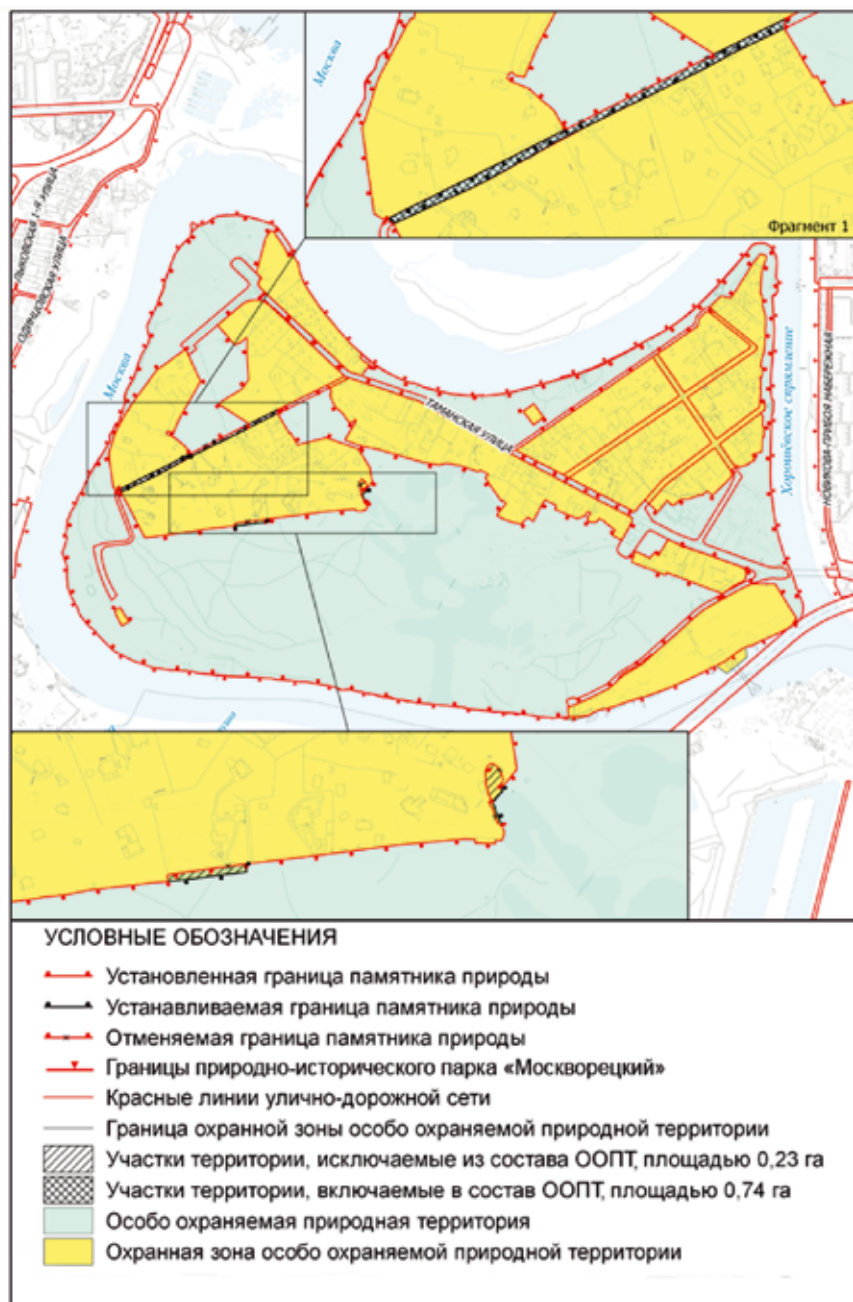
№ точки	Координата X	Координата Y
73	35803.39	-15253.08
74	35803.38	-15251.97
75	35803.31	-15250.86
76	35803.18	-15249.75
77	35802.99	-15248.65
78	35802.75	-15247.57
79	35802.66	-15247.25
1	35797.62	-15252.8

Приложение 11
к постановлению Правительства Москвы
от 18 апреля 2023 г. № 644-ПП

Внесение изменения в приложение 1 к постановлению Правительства Москвы от 27 января 2004 г. № 31-ПП

Схема границ особо охраняемой природной территории регионального значения «Памятник природы «Серебряный Бор» и ее охранной зоны

1. Графическое описание границ особо охраняемой природной территории регионального значения «Памятник природы «Серебряный Бор» и ее охранной зоны



Приложение 12
к постановлению Правительства Москвы
от 18 апреля 2023 г. № 644-ПП

Внесение изменения в приложение 2 к постановлению Правительства Москвы
от 15 мая 2007 г. № 361-ПП

**Границы особо охраняемой природной территории регионального значения
«Памятник природы «Вашутинское мезотрофное болото в районе Молжаниновский»**

**2. Перечень координат характерных точек границ особо охраняемой природной территории
регионального значения «Памятник природы «Вашутинское мезотрофное болото
в районе Молжаниновский» в Московской системе координат**

№ точки	Координата X	Координата Y
1	28875.67	-5955.37
2	28908.88	-5983.8
3	28923.71	-5996.5
4	28934.4	-5955.75
5	28934.88	-5953.88
6	28935.32	-5951.99
7	28935.73	-5950.11
8	28936.13	-5948.2
9	28936.48	-5946.29
10	28936.74	-5944.81
11	28936.81	-5944.38
12	28937.13	-5942.48
13	28937.39	-5940.57
14	28937.85	-5936.71
15	28938.18	-5932.86
16	28938.3	-5930.93
17	28938.38	-5929.0
18	28938.44	-5927.05
19	28938.48	-5925.12
20	28938.96	-5869.43
21	28939.02	-5861.37
22	28939.31	-5827.08
23	28939.65	-5788.2
24	28939.67	-5783.84
25	28939.66	-5779.46
26	28939.61	-5775.1
27	28939.54	-5770.72
28	28939.43	-5766.36
29	28939.3	-5761.98
30	28939.13	-5757.62
31	28938.93	-5753.26
32	28938.7	-5748.9

№ точки	Координата X	Координата Y
33	28938.44	-5744.52
34	28938.14	-5740.17
35	28937.8	-5735.81
36	28937.44	-5731.47
37	28937.06	-5727.11
38	28936.63	-5722.75
39	28936.17	-5718.41
40	28935.68	-5714.08
41	28935.17	-5709.74
42	28934.62	-5705.4
43	28934.03	-5701.06
44	28933.56	-5697.75
45	28932.79	-5692.41
46	28932.11	-5688.09
47	28931.39	-5683.8
48	28930.66	-5679.48
49	28929.9	-5675.19
50	28929.1	-5670.89
51	28928.25	-5666.6
52	28927.39	-5662.32
53	28926.49	-5658.03
54	28925.56	-5653.77
55	28924.61	-5649.5
56	28923.62	-5645.24
57	28922.61	-5640.99
58	28921.56	-5636.76
59	28920.47	-5632.53
60	28919.36	-5628.3
61	28918.22	-5624.08
62	28917.04	-5619.87
63	28915.85	-5615.66
64	28914.61	-5611.47

№ точки	Координата X	Координата Y
65	28913.35	-5607.28
66	28912.04	-5603.11
67	28910.72	-5598.94
68	28909.36	-5594.8
69	28907.97	-5590.65
70	28906.56	-5586.52
71	28905.11	-5582.39
72	28903.65	-5578.29
73	28902.13	-5574.18
74	28900.6	-5570.1
75	28899.03	-5566.01
76	28897.43	-5561.95
77	28895.82	-5557.89
78	28894.16	-5553.84
79	28890.76	-5545.8
80	28889.02	-5541.78
81	28887.24	-5537.8
82	28885.43	-5533.82
83	28883.61	-5529.84

№ точки	Координата X	Координата Y
84	28881.76	-5525.88
85	28879.88	-5521.94
86	28861.32	-5484.22
87	28852.87	-5483.38
88	28767.19	-5474.75
89	28756.94	-5473.71
90	28709.86	-5526.36
91	28681.63	-5557.93
92	28681.63	-5557.92
93	28633.2	-5612.08
94	28681.01	-5763.89
95	28687.33	-5783.94
96	28714.35	-5869.75
97	28723.3	-5898.2
98	28767.75	-5889.12
99	28792.42	-5884.08
100	28853.48	-5936.37
101	28875.68	-5955.37
1	28875.67	-5955.37

Приложение 13
к постановлению Правительства Москвы
от 18 апреля 2023 г. № 644-ПП

Внесение изменения в приложение 7 к постановлению Правительства Москвы от 18 декабря 2007 г. № 1088-ПП

Границы особо охраняемой природной территории регионального значения «Ландшафтный заказник «Долина реки Сходни в районе Молжаниновский»

2. Перечень координат характерных точек границ особо охраняемой природной территории регионального значения «Ландшафтный заказник «Долина реки Сходни в районе Молжаниновский» в Московской системе координат

№ точки	Координата X	Координата Y
1	29000.0	-9330.44
2	28867.48	-9425.3
3	28816.45	-9474.35
4	28799.17	-9490.94
5	28758.94	-9544.04
6	28760.71	-9543.92
7	28762.48	-9543.86
8	28764.26	-9543.83
9	28766.03	-9543.83
10	28767.8	-9543.89

№ точки	Координата X	Координата Y
11	28769.57	-9543.98
12	28771.34	-9544.1
13	28773.11	-9544.25
14	28774.63	-9544.4
15	28776.14	-9544.46
16	28777.66	-9544.46
17	28779.17	-9544.4
18	28780.69	-9544.28
19	28782.2	-9544.07
20	28783.69	-9543.83

№ точки	Координата X	Координата Y
21	28785.17	-9543.5
22	28785.85	-9543.35
23	28786.54	-9543.29
24	28787.23	-9543.29
25	28787.9	-9543.38
26	28788.58	-9543.53
27	28789.22	-9543.77
28	28789.84	-9544.04
29	28790.42	-9544.4
30	28791.73	-9544.91
31	28793.03	-9545.36
32	28794.37	-9545.72
33	28795.72	-9546.05
34	28796.74	-9545.93
35	28797.76	-9545.81
36	28798.76	-9545.63
37	28799.77	-9545.39
38	28800.76	-9545.12
39	28801.73	-9544.82
40	28802.69	-9544.46
41	28803.64	-9544.07
42	28804.57	-9543.65
43	28805.48	-9543.17
44	28806.37	-9542.66
45	28807.24	-9542.12
46	28808.08	-9541.52
47	28808.9	-9540.89
48	28809.68	-9540.26
49	28810.45	-9539.57
50	28812.8	-9535.94
51	28815.37	-9532.43
52	28818.11	-9529.1
53	28820.47	-9527.3
54	28822.7	-9525.35
55	28824.8	-9523.25
56	28826.77	-9521.06
57	28828.58	-9518.72
58	28830.25	-9516.26
59	28831.75	-9513.71
60	28833.08	-9511.04

№ точки	Координата X	Координата Y
61	28834.24	-9508.34
62	28835.23	-9505.55
63	28836.02	-9502.67
64	28838.77	-9500.45
65	28839.71	-9500.0
66	28840.61	-9499.52
67	28841.48	-9498.95
68	28842.32	-9498.32
69	28843.1	-9497.63
70	28843.84	-9496.91
71	28844.51	-9496.13
72	28845.14	-9495.29
73	28845.71	-9494.42
74	28846.21	-9493.52
75	28846.64	-9492.59
76	28847.02	-9491.6
77	28847.33	-9490.61
78	28853.08	-9487.4
79	28858.97	-9484.43
80	28862.17	-9482.45
81	28865.23	-9480.26
82	28868.14	-9477.86
83	28870.9	-9475.31
84	28872.26	-9474.59
85	28873.67	-9473.99
86	28875.11	-9473.48
87	28876.58	-9473.06
88	28878.08	-9472.73
89	28879.61	-9472.55
90	28881.13	-9472.43
91	28882.67	-9472.46
92	28884.2	-9472.55
93	28885.72	-9472.79
94	28887.22	-9473.09
95	28888.69	-9473.51
96	28889.23	-9473.54
97	28889.78	-9473.54
98	28890.34	-9473.48
99	28890.88	-9473.39
100	28891.42	-9473.27

№ точки	Координата X	Координата Y
101	28891.96	-9473.12
102	28892.47	-9472.94
103	28892.98	-9472.73
104	28893.47	-9472.46
105	28893.94	-9472.19
106	28894.4	-9471.86
107	28895.42	-9471.2
108	28896.49	-9470.6
109	28897.58	-9470.06
110	28898.72	-9469.61
111	28899.89	-9469.22
112	28901.08	-9468.92
113	28902.28	-9468.71
114	28906.15	-9468.74
115	28910.02	-9469.07
116	28913.86	-9469.64
117	28917.64	-9470.48
118	28919.95	-9470.81
119	28922.24	-9471.29
120	28924.48	-9471.92
121	28926.68	-9472.7
122	28928.83	-9473.6
123	28930.91	-9474.65
124	28932.92	-9475.85
125	28934.86	-9477.17
126	28936.69	-9478.61
127	28937.27	-9479.15
128	28937.81	-9479.72
129	28938.32	-9480.32
130	28938.79	-9480.98
131	28939.19	-9481.64
132	28939.57	-9482.33
133	28939.88	-9483.08
134	28940.15	-9483.8
135	28940.36	-9484.58
136	28940.53	-9485.36
137	28940.63	-9486.14
138	28940.69	-9486.92
139	28940.68	-9487.73
140	28940.63	-9488.51

№ точки	Координата X	Координата Y
141	28940.39	-9489.71
142	28940.23	-9490.91
143	28940.15	-9492.11
144	28940.15	-9493.34
145	28940.24	-9494.54
146	28940.42	-9495.77
147	28940.66	-9496.94
148	28940.99	-9498.11
149	28941.4	-9499.25
150	28941.89	-9500.39
151	28942.45	-9501.47
152	28943.08	-9502.49
153	28943.78	-9503.48
154	28944.55	-9504.44
155	28945.85	-9506.42
156	28947.04	-9508.46
157	28948.09	-9510.59
158	28948.99	-9512.78
159	28949.74	-9515.0
160	28950.34	-9517.31
161	28950.79	-9519.62
162	28950.95	-9520.46
163	28951.16	-9521.3
164	28951.43	-9522.11
165	28951.76	-9522.89
166	28952.15	-9523.64
167	28952.59	-9524.39
168	28953.07	-9525.08
169	28953.5	-9525.35
170	28953.95	-9525.59
171	28954.42	-9525.77
172	28954.9	-9525.95
173	28955.39	-9526.1
174	28955.89	-9526.19
175	28956.38	-9526.28
176	28956.89	-9526.31
177	28957.4	-9526.31
178	28957.9	-9526.28
179	28958.41	-9526.22
180	28959.08	-9526.13

№ точки	Координата X	Координата Y
181	28959.77	-9526.04
182	28960.45	-9526.04
183	28961.14	-9526.07
184	28961.81	-9526.13
185	28962.49	-9526.28
186	28963.16	-9526.43
187	28963.81	-9526.64
188	28964.44	-9526.91
189	28965.05	-9527.21
190	28965.65	-9527.54
191	28966.22	-9527.93
192	28969.49	-9533.39
193	28970.78	-9534.32
194	28972.01	-9535.28
195	28973.15	-9536.36
196	28974.23	-9537.5
197	28974.59	-9538.07
198	28974.97	-9538.61
199	28975.39	-9539.12
200	28975.84	-9539.6
201	28976.32	-9540.08
202	28976.71	-9540.32
203	28977.1	-9540.59
204	28977.46	-9540.86
205	28977.8	-9541.19
206	28978.13	-9541.52
207	28978.43	-9541.88
208	28978.7	-9542.24
209	28978.96	-9542.66
210	28979.18	-9543.05
211	28979.38	-9543.47
212	28979.54	-9543.92
213	28979.68	-9544.37
214	28979.8	-9544.82
215	28979.87	-9545.27
216	28980.89	-9556.07
217	28980.88	-9557.36
218	28980.8	-9558.65
219	28980.62	-9559.91
220	28980.37	-9561.17

№ точки	Координата X	Координата Y
221	28980.04	-9562.4
222	28979.63	-9563.63
223	28979.14	-9564.8
224	28978.57	-9565.94
225	28977.92	-9567.08
226	28977.22	-9568.13
227	28976.44	-9569.15
228	28976.21	-9569.6
229	28976.03	-9570.05
230	28975.87	-9570.53
231	28975.73	-9571.01
232	28975.64	-9571.49
233	28975.58	-9571.97
234	28975.55	-9572.48
235	28975.55	-9572.96
236	28975.58	-9573.47
237	28975.66	-9573.95
238	28975.76	-9574.43
239	28975.9	-9574.91
240	28976.06	-9575.39
241	28976.77	-9576.26
242	28977.52	-9577.07
243	28978.33	-9577.82
244	28979.2	-9578.54
245	28980.1	-9579.2
246	28981.04	-9579.8
247	28982.03	-9580.34
248	28982.74	-9580.55
249	28983.44	-9580.73
250	28984.18	-9580.85
251	28984.9	-9580.94
252	28985.65	-9580.97
253	28986.38	-9580.97
254	28987.12	-9580.91
255	28987.84	-9580.79
256	28988.56	-9580.64
257	28989.28	-9580.43
258	28989.97	-9580.19
259	28990.64	-9579.89
260	28991.3	-9579.56

№ точки	Координата X	Координата Y
261	28995.56	-9576.65
262	29000.0	-9574.01
263	29004.89	-9571.49
264	29012.38	-9569.99
265	29013.74	-9569.51
266	29015.12	-9569.12
267	29016.52	-9568.85
268	29017.94	-9568.67
269	29019.37	-9568.58
270	29020.81	-9568.58
271	29022.23	-9568.7
272	29023.66	-9568.91
273	29025.05	-9569.21
274	29026.43	-9569.6
275	29027.78	-9570.11
276	29029.09	-9570.68
277	29030.35	-9571.37
278	29033.65	-9572.96
279	29037.05	-9574.34
280	29040.53	-9575.48
281	29044.07	-9576.41
282	29047.67	-9577.13
283	29051.3	-9577.61
284	29057.93	-9582.44
285	29064.22	-9587.69
286	29070.13	-9593.36
287	29075.66	-9599.39
288	29080.78	-9605.78
289	29082.31	-9609.02
290	29084.03	-9612.14
291	29085.94	-9615.14
292	29088.04	-9618.02
293	29090.3	-9620.78
294	29094.71	-9630.38
295	29098.55	-9640.22
296	29098.97	-9645.5
297	29099.06	-9650.81
298	29098.84	-9656.12
299	29098.3	-9661.43
300	29098.43	-9662.84

№ точки	Координата X	Координата Y
301	29098.67	-9664.22
302	29098.99	-9665.6
303	29099.38	-9666.95
304	29099.87	-9668.3
305	29100.44	-9669.59
306	29101.09	-9670.85
307	29101.81	-9672.05
308	29102.62	-9673.22
309	29109.95	-9681.23
310	29112.25	-9683.6
311	29115.58	-9686.96
312	29118.97	-9690.26
313	29122.4	-9693.5
314	29125.9	-9696.68
315	29129.44	-9699.8
316	29133.04	-9702.86
317	29136.13	-9705.38
318	29137.58	-9706.52
319	29138.98	-9707.72
320	29140.33	-9708.98
321	29141.62	-9710.27
322	29142.85	-9711.65
323	29144.02	-9713.06
324	29145.13	-9714.53
325	29146.16	-9716.06
326	29147.14	-9717.59
327	29148.05	-9719.21
328	29148.89	-9720.83
329	29149.66	-9722.51
330	29150.35	-9724.22
331	29150.36	-9724.28
332	29153.15	-9728.54
333	29156.02	-9732.74
334	29158.93	-9736.91
335	29161.91	-9741.02
336	29164.97	-9745.1
337	29168.08	-9749.12
338	29171.06	-9752.87
339	29171.89	-9754.13
340	29172.77	-9755.33

№ точки	Координата X	Координата Y
341	29173.73	-9756.5
342	29174.74	-9757.61
343	29175.8	-9758.66
344	29176.93	-9759.65
345	29178.11	-9760.58
346	29179.33	-9761.45
347	29180.6	-9762.26
348	29181.91	-9763.01
349	29183.26	-9763.67
350	29184.4	-9764.15
351	29188.61	-9765.83
352	29192.78	-9767.6
353	29196.92	-9769.43
354	29201.03	-9771.32
355	29205.1	-9773.3
356	29209.13	-9775.34
357	29213.14	-9777.47
358	29217.1	-9779.66
359	29221.03	-9781.91
360	29223.01	-9783.08
361	29239.28	-9790.94
362	29240.36	-9791.51
363	29241.49	-9791.99
364	29242.64	-9792.41
365	29243.83	-9792.77
366	29245.03	-9793.04
367	29246.24	-9793.22
368	29247.17	-9793.31
369	29248.19	-9793.4
370	29249.18	-9793.55
371	29250.17	-9793.79
372	29251.13	-9794.09
373	29252.08	-9794.48
374	29252.98	-9794.93
375	29253.83	-9795.47
376	29253.94	-9795.53
377	29258.77	-9800.75
378	29259.62	-9801.5
379	29260.55	-9802.22
380	29261.51	-9802.85

№ точки	Координата X	Координата Y
381	29262.52	-9803.42
382	29263.55	-9803.9
383	29264.63	-9804.35
384	29265.74	-9804.68
385	29266.22	-9804.83
386	29267.23	-9805.1
387	29268.2	-9805.49
388	29269.15	-9805.94
389	29270.05	-9806.45
390	29270.92	-9807.05
391	29271.74	-9807.68
392	29272.51	-9808.4
393	29273.21	-9809.18
394	29273.86	-9809.99
395	29274.44	-9810.86
396	29274.7	-9811.28
397	29275.67	-9812.33
398	29276.69	-9813.35
399	29277.77	-9814.28
400	29278.9	-9815.18
401	29280.07	-9815.99
402	29281.28	-9816.74
403	29282.54	-9817.43
404	29283.19	-9817.73
405	29287.09	-9819.71
406	29291.02	-9821.6
407	29294.99	-9823.43
408	29298.98	-9825.17
409	29303.02	-9826.85
410	29307.08	-9828.47
411	29307.98	-9828.8
412	29309.32	-9829.04
413	29310.65	-9829.34
414	29311.96	-9829.73
415	29313.23	-9830.18
416	29314.49	-9830.72
417	29315.71	-9831.32
418	29316.89	-9831.98
419	29318.03	-9832.73
420	29319.13	-9833.54

№ точки	Координата X	Координата Y
421	29319.4	-9833.75
422	29321.63	-9835.07
423	29323.88	-9836.33
424	29326.19	-9837.5
425	29328.52	-9838.61
426	29330.89	-9839.63
427	29333.29	-9840.59
428	29335.72	-9841.46
429	29338.18	-9842.27
430	29340.65	-9842.99
431	29342.44	-9843.47
432	29345.05	-9844.19
433	29347.66	-9845.0
434	29350.22	-9845.9
435	29352.77	-9846.83
436	29355.29	-9847.88
437	29357.78	-9848.96
438	29360.23	-9850.16
439	29362.66	-9851.39
440	29365.03	-9852.71
441	29367.37	-9854.09
442	29369.66	-9855.56
443	29371.93	-9857.06
444	29374.13	-9858.65
445	29376.29	-9860.3
446	29378.41	-9862.04
447	29379.73	-9863.15
448	29380.49	-9863.84
449	29381.3	-9864.44
450	29382.17	-9864.98
451	29383.06	-9865.46
452	29384.0	-9865.85
453	29384.96	-9866.18
454	29385.94	-9866.42
455	29386.94	-9866.6
456	29387.95	-9866.69
457	29388.97	-9866.69
458	29389.97	-9866.63
459	29390.08	-9866.6
460	29390.84	-9866.57

№ точки	Координата X	Координата Y
461	29391.61	-9866.63
462	29392.36	-9866.75
463	29393.11	-9866.96
464	29393.81	-9867.23
465	29394.5	-9867.59
466	29395.13	-9868.01
467	29395.36	-9868.19
468	29395.37	-9868.88
469	29395.48	-9869.6
470	29395.67	-9870.29
471	29395.93	-9870.98
472	29396.26	-9871.61
473	29396.66	-9872.21
474	29397.13	-9872.75
475	29397.64	-9873.26
476	29398.15	-9873.65
477	29401.16	-9875.45
478	29403.85	-9871.67
479	29414.92	-9879.38
480	29433.38	-9896.15
481	29452.73	-9918.77
482	29463.31	-9934.67
483	29476.34	-9951.92
484	29487.43	-9960.83
485	29503.94	-9970.64
486	29522.72	-9983.0
487	29534.53	-9992.45
488	29541.92	-10000.01
489	29546.26	-10004.42
490	29561.48	-10019.9
491	29576.92	-10032.74
492	29596.27	-10046.72
493	29615.18	-10057.82
494	29631.05	-10063.91
495	29641.06	-10067.39
496	29653.01	-10072.85
497	29667.55	-10080.29
498	29700.37	-10097.27
499	29709.38	-10104.08
500	29716.03	-10111.85

№ точки	Координата X	Координата Y
501	29718.88	-10124.42
502	29718.07	-10134.47
503	29712.83	-10137.71
504	29702.39	-10139.24
505	29691.74	-10143.59
506	29687.95	-10148.84
507	29688.49	-10153.16
508	29692.28	-10159.97
509	29698.91	-10164.47
510	29710.87	-10172.75
511	29725.43	-10181.24
512	29753.33	-10198.52
513	29768.38	-10201.79
514	29791.85	-10204.19
515	29791.9	-10204.1
516	29799.02	-10207.46
517	29799.73	-10212.65
518	29796.64	-10217.27
519	29791.64	-10218.35
520	29787.44	-10219.31
521	29782.3	-10220.51
522	29771.2	-10222.91
523	29762.08	-10228.13
524	29753.06	-10236.8
525	29746.82	-10250.09
526	29744.65	-10267.19
527	29741.39	-10279.67
528	29740.31	-10287.56
529	29741.93	-10295.15
530	29739.77	-10303.85
531	29735.69	-10308.74
532	29735.42	-10312.52
533	29737.6	-10314.71
534	29743.57	-10315.79
535	29755.78	-10314.71
536	29773.37	-10312.13
537	29780.6	-10315.16
538	29789.68	-10323.68
539	29794.58	-10333.82
540	29801.53	-10324.64

№ точки	Координата X	Координата Y
541	29844.05	-10268.15
542	29865.79	-10239.29
543	29874.82	-10227.29
544	29894.29	-10200.89
545	29872.3	-10165.04
546	29846.42	-10137.83
547	29831.86	-10158.08
548	29804.84	-10154.15
549	29796.67	-10133.84
550	29792.57	-10131.32
551	29724.85	-10086.83
552	29751.17	-10062.65
553	29758.51	-10061.27
554	29767.01	-10049.03
555	29766.5	-10048.58
556	29752.76	-10033.7
557	29728.49	-10009.49
558	29702.51	-9975.2
559	29654.39	-9926.93
560	29637.4	-9910.61
561	29489.9	-9813.86
562	29456.44	-9796.85
563	29472.31	-9774.26
564	29459.41	-9766.01
565	29457.97	-9765.08
566	29455.33	-9763.46
567	29452.66	-9761.9
568	29449.94	-9760.4
569	29447.18	-9758.99
570	29444.39	-9757.64
571	29441.57	-9756.38
572	29438.72	-9755.18
573	29435.83	-9754.04
574	29432.92	-9752.99
575	29429.98	-9752.0
576	29427.01	-9751.1
577	29424.02	-9750.29
578	29421.02	-9749.54
579	29417.99	-9748.88
580	29414.95	-9748.28

№ точки	Координата X	Координата Y
581	29411.9	-9747.77
582	29408.83	-9747.32
583	29405.75	-9746.99
584	29402.66	-9746.69
585	29399.57	-9746.51
586	29396.47	-9746.39
587	29393.53	-9746.36
588	29390.84	-9746.33
589	29388.17	-9746.21
590	29385.49	-9746.0
591	29382.82	-9745.73
592	29380.16	-9745.37
593	29377.52	-9744.92
594	29374.88	-9744.41
595	29372.27	-9743.81
596	29369.66	-9743.15
597	29367.1	-9742.4
598	29364.53	-9741.59
599	29362.01	-9740.69
600	29359.51	-9739.7
601	29357.05	-9738.65
602	29354.6	-9737.54
603	29352.2	-9736.34
604	29349.83	-9735.08
605	29347.51	-9733.73
606	29345.23	-9732.32
607	29342.98	-9730.85
608	29340.79	-9729.32
609	29338.63	-9727.7
610	29336.53	-9726.05
611	29334.47	-9724.31
612	29332.48	-9722.51
613	29330.53	-9720.68

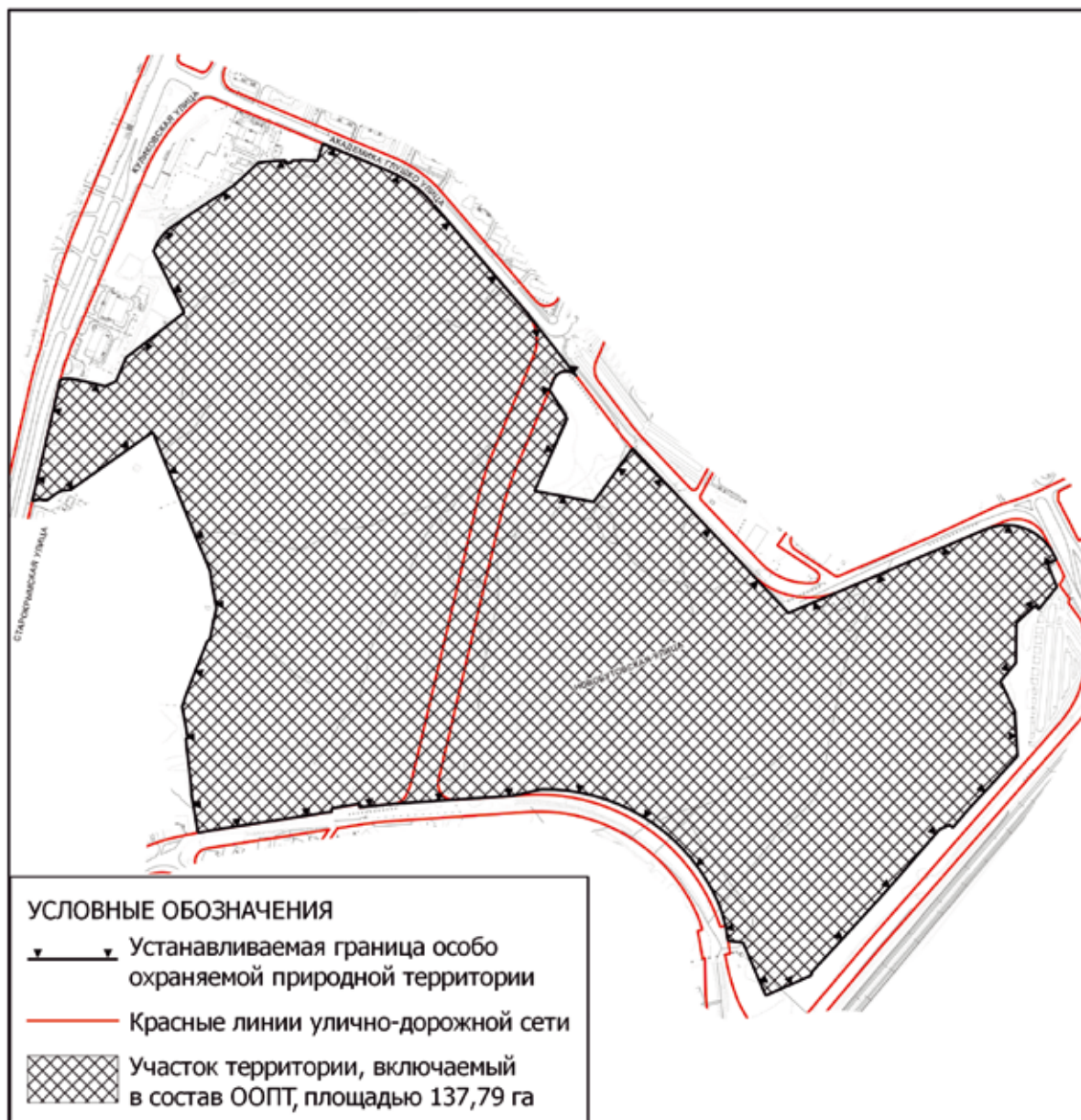
№ точки	Координата X	Координата Y
614	29328.64	-9718.76
615	29326.81	-9716.81
616	29325.04	-9714.8
617	29323.33	-9712.73
618	29321.68	-9710.6
619	29320.09	-9708.44
620	29318.57	-9706.25
621	29317.12	-9703.97
622	29315.74	-9701.69
623	29314.42	-9699.35
624	29313.74	-9698.09
625	29236.28	-9550.01
626	29212.61	-9504.74
627	29203.49	-9488.57
628	29193.4	-9472.97
629	29182.36	-9458.06
630	29170.42	-9443.84
631	29157.62	-9430.37
632	29144.0	-9417.74
633	29129.65	-9405.98
634	29042.69	-9339.11
635	29040.56	-9337.34
636	29038.57	-9335.45
637	29036.69	-9333.41
638	29034.97	-9331.28
639	29033.41	-9329.0
640	29032.0	-9326.63
641	29030.75	-9324.17
642	29029.31	-9321.29
643	29027.69	-9318.53
644	29025.91	-9315.86
645	29023.96	-9313.31
1	29000.0	-9330.44

Приложение 14
к постановлению Правительства Москвы
от 18 апреля 2023 г. № 644-ПП

Внесение изменения в приложение 1 к постановлению Правительства Москвы
от 2 июня 2020 г. № 703-ПП

**Границы особо охраняемой природной территории регионального значения
«Экологический парк «Северное Бутово»**

**1. Графическое описание границ особо охраняемой природной территории регионального
значения «Экологический парк «Северное Бутово»**



Приложение 15
*к постановлению Правительства Москвы
от 18 апреля 2023 г. № 644-ПП*

Внесение изменений в подраздел «Участок 3» раздела 2 приложения 1
к постановлению Правительства Москвы от 20 июля 2020 г. № 1002-ПП

**2. Перечень координат характерных точек границ особо охраняемой природной территории
регионального значения «Ландшафтный заказник «Долина реки Очаковки» в Московской системе координат**

Участок 3

№ точки	Координата X	Координата Y
76	2213.44	-1876.15
77	2213.63	-1876.23

№ точки	Координата X	Координата Y
78	2221.15	-1867.51
79	2231.32	-1860.12

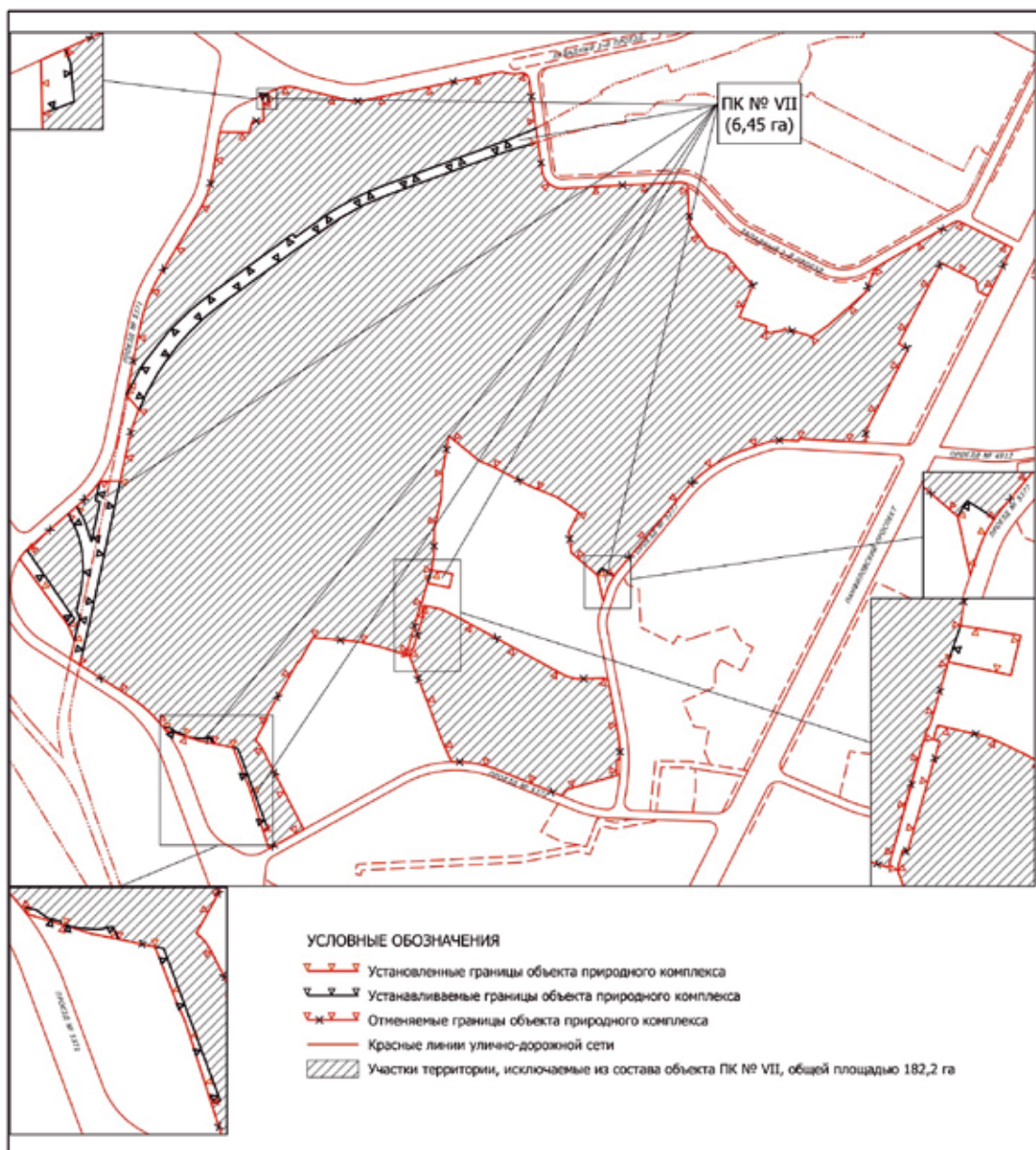
Приложение 16

к постановлению Правительства Москвы
от 18 апреля 2023 г. № 644-ПП

Приложение 24

к постановлению Правительства Москвы
от 8 сентября 2020 г. № 1457-ПП

**Схема границ объекта природного комплекса № VII Зеленоградского административного округа
города Москвы «Кв. 7, 8, 16, 22 Зеленоградского спецлесхоза с прилегающими территориями»**



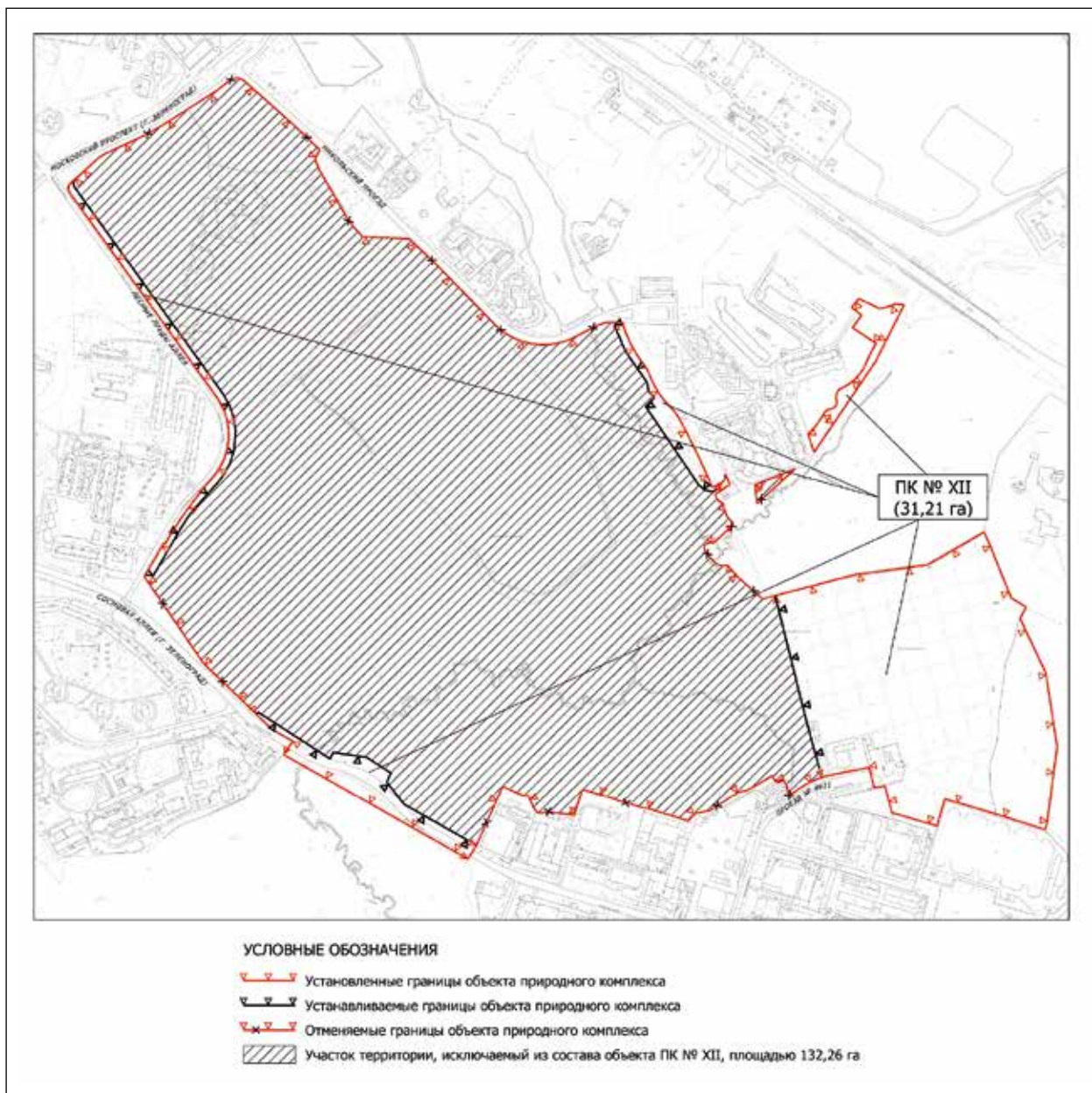
Приложение 17

к постановлению Правительства Москвы
от 18 апреля 2023 г. № 644-ПП

Приложение 26

к постановлению Правительства Москвы
от 8 сентября 2020 г. № 1457-ПП

Схема границ объекта природного комплекса № XII Зеленоградского административного округа города Москвы «Кв. 11, 13, 14, 15 Зеленоградского спецлесхоза с прилегающими территориями; территория от пересечения Московского просп. с Никольским пр. до восточной границы Зеленограда; Восточная промзона, пр.пр. № 4921; между кладбищем 13-го микрорайона и восточной границей Зеленограда»

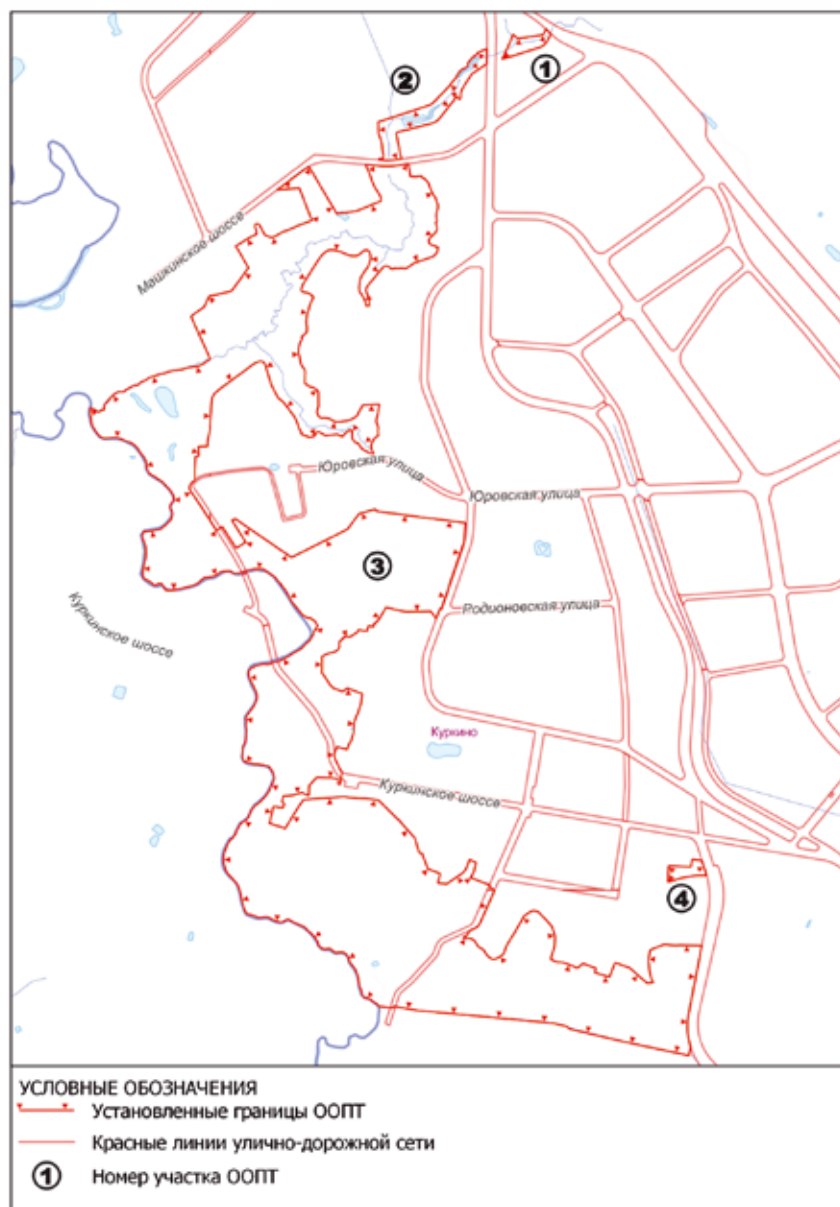


Приложение 18
к постановлению Правительства Москвы
от 18 апреля 2023 г. № 644-ПП

Внесение изменения в приложение 1 к постановлению Правительства Москвы от 15 сентября 2020 г. № 1498-ПП

**Границы особо охраняемой природной территории регионального значения
«Ландшафтный заказник «Долина реки Сходни в Куркино»**

**1. Графическое описание границ особо охраняемой природной территории регионального значения
«Ландшафтный заказник «Долина реки Сходни в Куркино»**



Приложение 19

к постановлению Правительства Москвы
от 18 апреля 2023 г. № 644-ПП

Внесение изменения в приложение 6 к постановлению Правительства Москвы
от 29 сентября 2020 г. № 1627-ПП

**Границы особо охраняемой природной территории регионального значения
«Памятник природы «Пойма реки Москвы под храмом Иоанна Предтечи в Коломенском»**

**2. Перечень координат характерных точек границ особо охраняемой природной территории
регионального значения «Памятник природы «Пойма реки Москвы под храмом Иоанна Предтечи
в Коломенском» в Московской системе координат**

№ точки	Координата X	Координата Y
1	-786.11	10600.03
2	-773.84	10603.18
3	-751.78	10611.11
4	-736.78	10618.61
5	-717.71	10627.39
6	-700.57	10636.6
7	-689.22	10646.67
8	-666.94	10665.74
9	-643.8	10684.81
10	-632.34	10694.88
11	-622.05	10702.06
12	-608.77	10714.38
13	-598.81	10722.84
14	-589.77	10730.39
15	-573.42	10741.0
16	-553.71	10752.56
17	-531.0	10765.85
18	-513.43	10775.27
19	-494.47	10785.32
20	-489.14	10788.11
21	-488.76	10788.33
22	-480.65	10793.15
23	-477.19	10794.92
24	-472.32	10796.29
25	-467.69	10797.62
26	-463.18	10798.81
27	-458.96	10799.93
28	-454.03	10800.68
29	-451.24	10801.1
30	-441.39	10803.03

№ точки	Координата X	Координата Y
31	-430.89	10803.89
32	-417.29	10804.21
33	-405.07	10804.96
34	-397.79	10807.85
35	-375.72	10817.17
36	-353.98	10825.31
37	-334.48	10841.12
38	-319.19	10853.69
39	-316.16	10866.18
40	-315.12	10878.26
41	-316.59	10886.54
42	-317.4	10889.97
43	-320.66	10905.25
44	-321.99	10911.47
45	-322.16	10912.27
46	-324.95	10911.62
47	-333.27	10909.7
48	-336.38	10907.94
49	-338.13	10906.43
50	-345.0	10900.49
51	-345.49	10900.07
52	-348.67	10898.66
53	-353.39	10898.08
54	-461.22	10884.61
55	-533.21	10876.32
56	-614.45	10867.27
57	-687.81	10858.87
58	-755.83	10851.21
59	-823.59	10843.69
60	-858.54	10839.8

№ точки	Координата X	Координата Y
61	-945.42	10829.52
62	-1037.49	10817.78
63	-1063.59	10814.41
64	-1087.34	10811.29
65	-1080.13	10791.56
66	-1079.99	10791.18
67	-1076.93	10782.78
68	-1071.27	10767.31
69	-1060.1	10749.25
70	-1051.34	10735.09
71	-1048.46	10719.01
72	-1044.79	10698.58
73	-1036.79	10690.24
74	-1024.53	10665.21
75	-1010.38	10646.38
76	-1007.23	10636.08
77	-1004.35	10634.07
78	-1002.18	10630.83
79	-997.57	10625.69
80	-993.82	10619.8

№ точки	Координата X	Координата Y
81	-990.39	10612.57
82	-985.47	10601.05
83	-979.63	10593.93
84	-976.89	10591.16
85	-972.08	10586.97
86	-967.36	10584.39
87	-960.29	10583.54
88	-952.45	10582.69
89	-942.08	10581.61
90	-923.23	10579.47
91	-912.48	10578.64
92	-907.59	10579.25
93	-899.66	10579.25
94	-888.52	10580.97
95	-876.66	10582.88
96	-868.6	10584.18
97	-857.24	10586.32
98	-829.82	10591.89
99	-808.82	10596.18
1	-786.11	10600.03

Приложение 20
к постановлению Правительства Москвы
от 18 апреля 2023 г. № 644-ПП

Внесение изменения в приложение 9 к постановлению Правительства Москвы от 29 сентября 2020 г. № 1627-ПП

Границы особо охраняемой природной территории регионального значения «Памятник природы «Родник в Коломенском»

2. Перечень координат характерных точек границ особо охраняемой природной территории регионального значения «Памятник природы «Родник в Коломенском» в Московской системе координат

№ точки	Координата X	Координата Y
1	-1643.37	10788.95
2	-1636.53	10778.77
3	-1634.36	10780.1
4	-1631.19	10775.66
5	-1629.02	10777.13
6	-1627.46	10778.2
7	-1627.45	10778.19
8	-1625.99	10776.03

№ точки	Координата X	Координата Y
9	-1623.92	10772.98
10	-1621.92	10770.0
11	-1623.05	10769.24
12	-1612.03	10753.92
13	-1607.85	10748.11
14	-1600.39	10737.75
15	-1600.38	10737.74
16	-1596.59	10735.99

№ точки	Координата X	Координата Y
17	-1591.71	10734.07
18	-1587.01	10732.32
19	-1582.79	10731.62
20	-1580.49	10728.24
21	-1578.62	10722.98
22	-1578.98	10718.21
23	-1578.64	10710.17
24	-1578.66	10702.93
25	-1579.13	10696.94
26	-1578.87	10693.03
27	-1577.11	10688.43
28	-1575.12	10684.01
29	-1573.03	10679.66
30	-1563.73	10673.54
31	-1553.1	10666.31
32	-1547.35	10662.02
33	-1540.44	10656.85
34	-1533.0	10654.73
35	-1527.78	10656.14
36	-1522.35	10659.02
37	-1515.12	10667.3
38	-1507.53	10676.99
39	-1505.0	10683.43
40	-1499.93	10687.29
41	-1496.14	10690.33
42	-1492.21	10694.17
43	-1490.54	10695.86
44	-1489.22	10697.34
45	-1488.42	10700.02
46	-1486.9	10707.16
47	-1486.72	10714.66
48	-1487.67	10723.76
49	-1489.84	10727.79
50	-1492.34	10735.52
51	-1495.69	10742.81
52	-1499.71	10749.33
53	-1501.43	10758.94
54	-1501.41	10770.85
55	-1501.02	10774.57
56	-1501.01	10779.38

№ точки	Координата X	Координата Y
57	-1499.93	10783.37
58	-1499.93	10789.9
59	-1499.93	10800.45
60	-1497.4	10810.34
61	-1504.18	10821.91
62	-1507.17	10830.5
63	-1507.53	10840.92
64	-1504.47	10847.7
65	-1504.89	10849.08
66	-1508.47	10851.66
67	-1564.12	10885.86
68	-1626.42	10934.27
69	-1640.97	10945.58
70	-1653.38	10955.44
71	-1684.26	10978.87
72	-1691.06	10984.79
73	-1723.93	11011.19
74	-1767.84	11048.1
75	-1797.47	11074.46
76	-1857.53	11131.2
77	-1864.38	11141.98
78	-1881.22	11164.31
79	-1900.02	11186.12
80	-1906.14	11191.91
81	-1913.41	11196.11
82	-1920.07	11198.27
83	-1926.84	11199.11
84	-1935.27	11199.11
85	-1946.69	11197.92
86	-1959.54	11196.58
87	-1970.1	11194.6
88	-1979.86	11192.34
89	-1991.12	11188.99
90	-2005.79	11182.74
91	-2021.43	11175.07
92	-2053.08	11153.23
93	-2078.53	11131.57
94	-2054.12	11120.98
95	-2040.49	11117.87
96	-2028.52	11118.05

№ точки	Координата X	Координата Y
97	-2027.65	11118.11
98	-2027.52	11122.09
99	-2020.28	11122.06
100	-2019.84	11125.3
101	-2010.06	11125.06
102	-2010.74	11110.72
103	-2006.51	11110.76
104	-2006.34	11101.23
105	-1999.46	11101.06
106	-1958.68	11045.3
107	-1955.76	11036.79
108	-1943.42	11045.29
109	-1919.34	11062.31
110	-1807.28	10904.85
111	-1799.77	10905.7
112	-1792.24	10905.61
113	-1786.15	10905.26
114	-1780.13	10905.12
115	-1767.29	10900.07

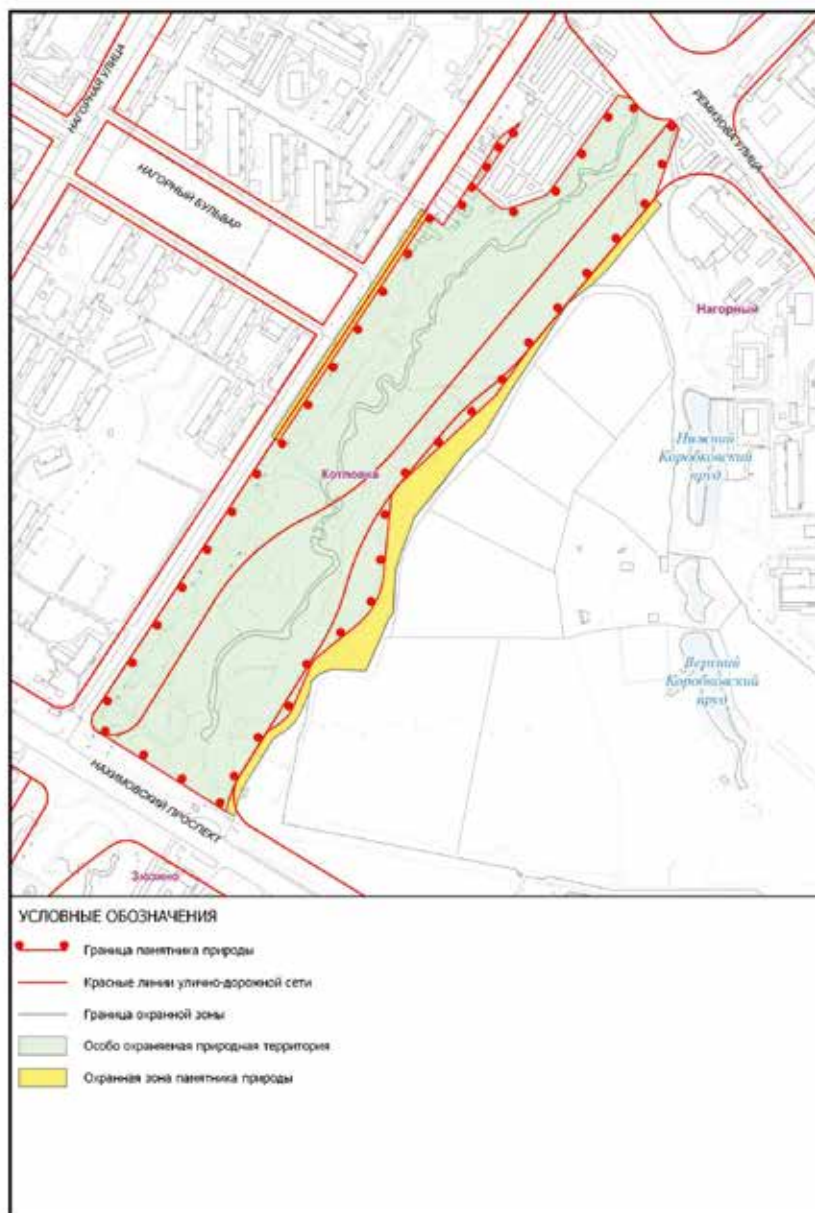
№ точки	Координата X	Координата Y
116	-1758.85	10894.31
117	-1752.92	10890.26
118	-1744.34	10883.32
119	-1735.68	10879.17
120	-1728.97	10876.11
121	-1724.43	10873.1
122	-1716.12	10867.38
123	-1708.44	10861.76
124	-1701.12	10854.97
125	-1693.78	10848.16
126	-1688.32	10844.96
127	-1682.07	10837.73
128	-1680.39	10835.45
129	-1673.97	10826.73
130	-1662.83	10811.61
131	-1653.28	10798.58
132	-1646.81	10791.62
1	-1643.37	10788.95

Приложение 21
к постановлению Правительства Москвы
от 18 апреля 2023 г. № 644-ПП

Внесение изменения в приложение 20 к постановлению Правительства Москвы
от 29 сентября 2020 г. № 1627-ПП

**Границы охранной зоны особо охраняемой природной территории регионального значения
«Памятник природы «Долина реки Котловки»**

**1. Графическое описание границ охранной зоны особо охраняемой природной территории
регионального значения «Памятник природы «Долина реки Котловки»**



Об объектах природного комплекса Западного административного округа города Москвы

Постановление Правительства Москвы от 18 апреля 2023 года № 646-ПП

В соответствии с Законом города Москвы от 5 мая 1999 г. № 17 «О защите зеленых насаждений», Законом города Москвы от 25 июня 2008 г. № 28 «Градостроительный кодекс города Москвы», Законом города Москвы от 5 мая 2010 г. № 17 «О Генеральном плане города Москвы», в связи с изменением градостроительной ситуации и в целях соблюдения баланса природных и озелененных территорий города Москвы Правительство Москвы постановляет:

1. Изменить границы объекта природного комплекса № 167 Западного административного округа города Москвы «Бульвар в жилом микрорайоне вдоль местного проезда от ул.Богданова до ул.Щорса, район Солнцево», исключив из его состава участок территории площадью 0,01 га и включив в его состав участок территории площадью 0,02 га, согласно приложению 1 к настоящему постановлению.

2. Исключить из состава природных и озелененных территорий Западного административного округа города Москвы объект природного комплекса № 167б «Озелененная территория объекта общественного питания» площадью 0,35 га.

3. Изменить границы объекта природного комплекса № 204 Западного административного округа города Москвы «Озелененная территория вдоль улицы Терешково», включив в его состав участок территории площадью 0,35 га, согласно приложению 2 к настоящему постановлению.

4. Внести изменения в постановление Правительства Москвы от 19 января 1999 г. № 38 «О проектных предложениях по установлению границ Природного комплекса с их описанием и закреплением актами красных линий» (в редакции постановлений Правительства Москвы от 31 июля 2013 г. № 498-ПП, от 5 октября 2021 г. № 1561-ПП):

4.1. Пункты 167, 204 раздела «Западный АО» приложения 1 к постановлению изложить в редакции согласно приложению 3 к настоящему постановлению.

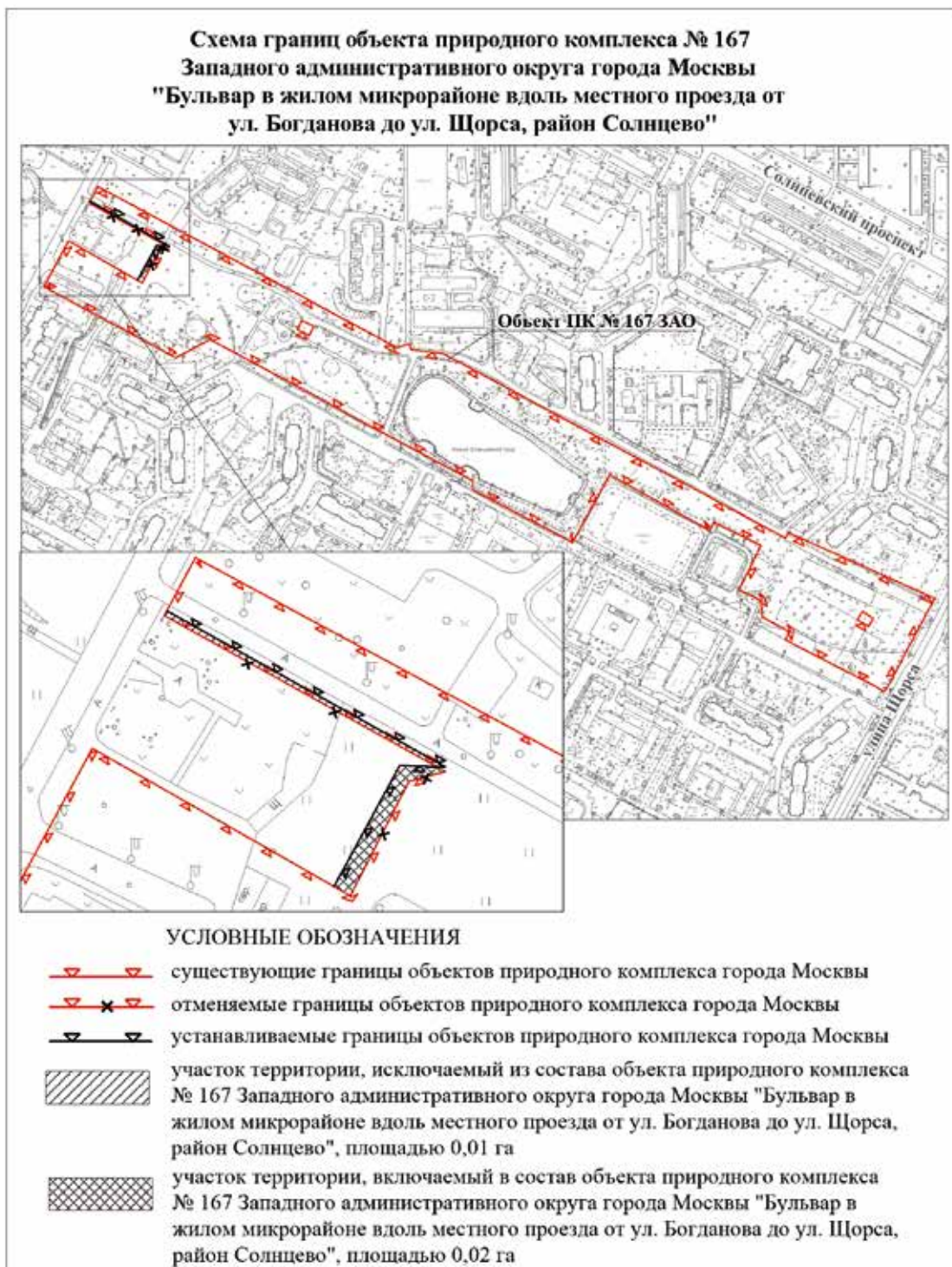
4.2. Пункт 167б раздела «Западный АО» приложения 1 к постановлению признать утратившим силу.

5. Контроль за выполнением настоящего постановления возложить на заместителя Мэра Москвы в Правительстве Москвы по вопросам градостроительной политики и строительства Бочкарева А.Ю.

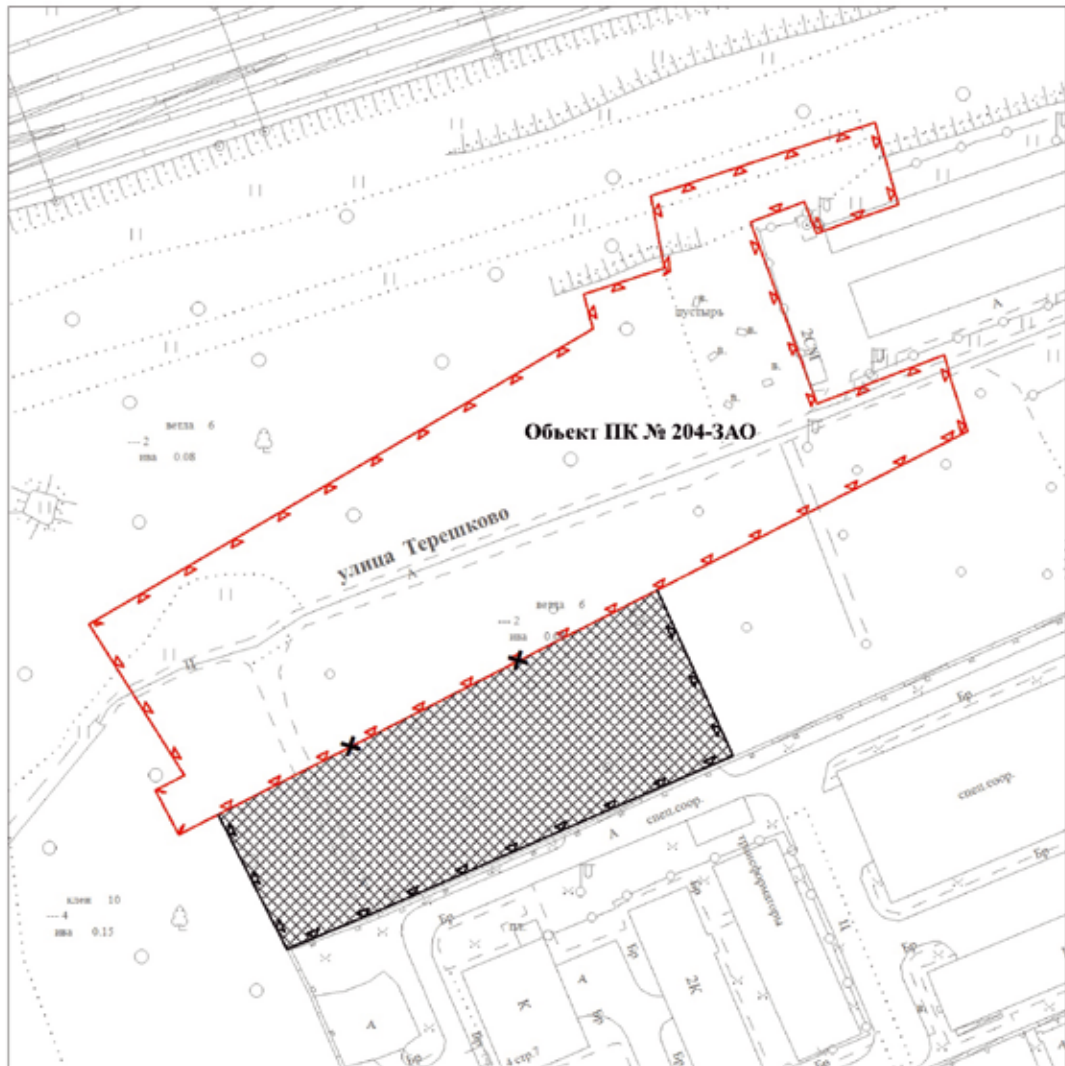
Мэр Москвы **С.С.Собянин**

Приложение 1





к постановлению Правительства Москвы
от 18 апреля 2023 г. № 646-ПП



**Схема границ объекта природного комплекса № 204
Западного административного округа города Москвы
"Озелененная территория вдоль улицы Терешково"**



УСЛОВНЫЕ ОБОЗНАЧЕНИЯ

-  существующие границы объектов природного комплекса города Москвы
-  отменяемые границы объектов природного комплекса города Москвы
-  устанавливаемые границы объектов природного комплекса города Москвы
-  участок территории, включаемый в состав объекта природного комплекса № 204 Западного административного округа города Москвы "Озелененная территория вдоль улицы Терешково", площадью 0,35 га

Приложение 3

к постановлению Правительства Москвы
от 18 апреля 2023 г. № 646-ПП

Внесение изменений в приложение 1 к постановлению Правительства Москвы
от 19 января 1999 г. № 38

ПЕРЕЧЕНЬ ТЕРРИТОРИЙ ПРИРОДНОГО КОМПЛЕКСА Г. МОСКВЫ (кроме особо охраняемых природных территорий и объектов Природного комплекса Центрального административного округа)

№ объекта	Наименование объекта Природного комплекса	Режим регулирования градостроительной деятельности	Площадь**, га
1	2	3	4
ЗАПАДНЫЙ АО			
167	Бульвар в жилом микрорайоне вдоль местного проезда от ул.Богданова до ул.Щорса, район Солнцево	Озелененная территория общего пользования	7,16
204	Озелененная территория вдоль улицы Терешково	Озелененная территория общего пользования	1,31

О внесении изменений в постановление Правительства Москвы от 28 марта 2017 г. № 120-ПП

Постановление Правительства Москвы от 18 апреля 2023 года № 647-ПП

В соответствии с Градостроительным кодексом Российской Федерации, Законом города Москвы от 25 июня 2008 г. № 28 «Градостроительный кодекс города Москвы», постановлениями Правительства Москвы от 7 апреля 2009 г. № 270-ПП «О создании Городской комиссии по вопросам градостроительства, землепользования и застройки при Правительстве Москвы и об утверждении положений о Городской и окружной комиссиях по вопросам градостроительства, землепользования и застройки при Правительстве Москвы», от 22 марта 2022 г. № 438-ПП «О реализации положений пункта 2 статьи 7 Федерального закона от 14 марта 2022 г. № 58-ФЗ «О внесении изменений в отдельные законодательные акты Российской Федерации» **Правительство Москвы постановляет:**

1. Внести изменения в постановление Правительства Москвы от 28 марта 2017 г. № 120-ПП «Об утверждении правил землепользования и застройки города Москвы»:

1.1. Карту градостроительного зонирования «Границы территориальных зон и виды разрешенного использования земельных участков и объектов капитального строительства. Поселение Московский города Москвы» раздела 1 книги 12 территориальной части правил землепользования и застройки приложения к постановлению дополнить изображениями территориальных зон согласно приложению 1 к настоящему постановлению.

1.2. Карту градостроительного зонирования «Границы территориальных зон, подзон территориальных зон и предельные параметры разрешенного строительства, реконструкции объектов капитального строительства. Поселение Московский города Москвы» раздела 1 книги 12 территориальной части правил землепользования и застройки приложения к постановлению дополнить изображениями территориальных зон согласно приложению 2 к настоящему постановлению.

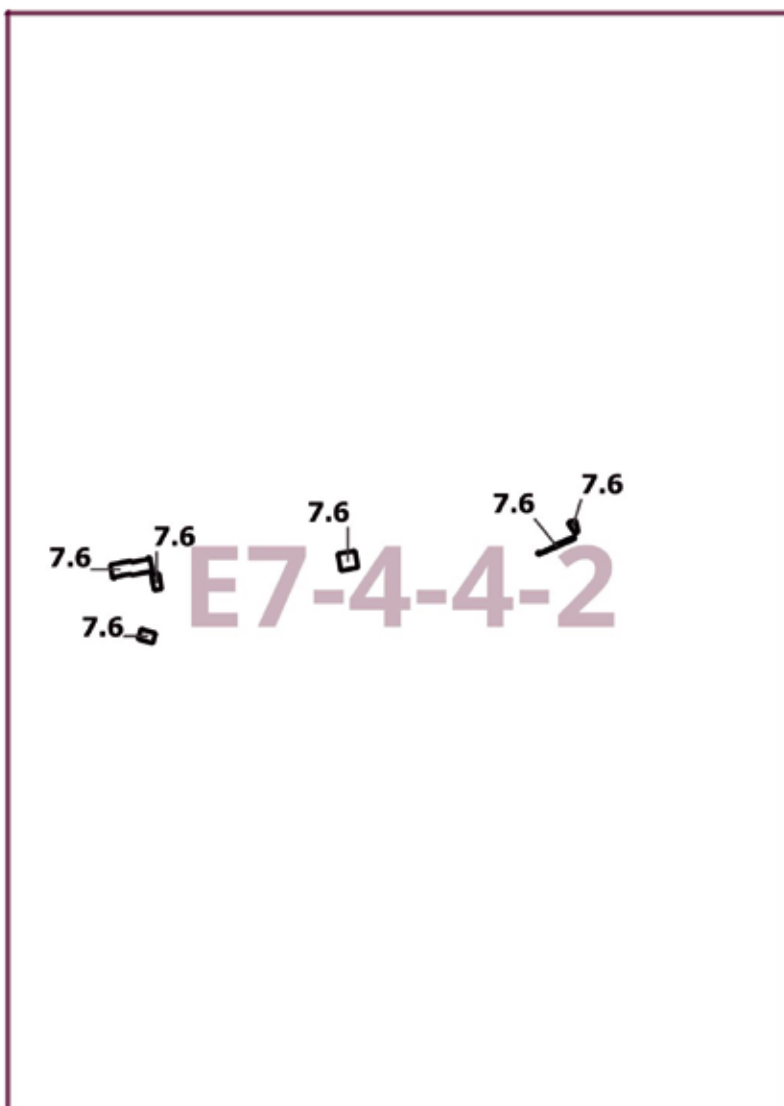
2. Контроль за выполнением настоящего постановления возложить на заместителя Мэра Москвы в Правительстве Москвы по вопросам градостроительной политики и строительства Бочкарева А.Ю.

Мэр Москвы **С.С.Собянин**

Приложение 1
к постановлению Правительства Москвы
от 18 апреля 2023 г. № 647-ПП

**Внесение изменений в приложение к постановлению Правительства Москвы
от 28 марта 2017 г. № 120-ПП**

Книга 12
Новомосковский административный округ города Москвы
Карта градостроительного зонирования
Границы территориальных зон и виды разрешенного использования
земельных участков и объектов капитального строительства
поселение Московский город Москвы



Приложение 2

к постановлению Правительства Москвы
от 18 апреля 2023 г. № 647-ПП

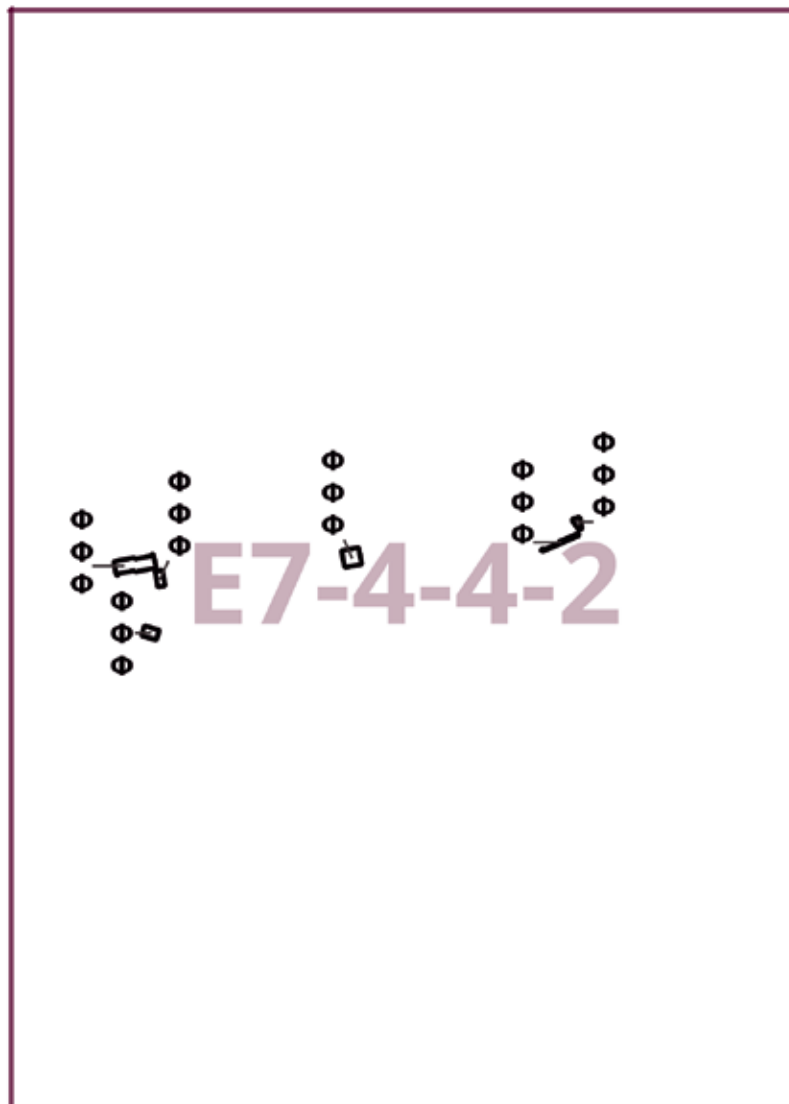
**Внесение изменений в приложение к постановлению Правительства Москвы
от 28 марта 2017 г. № 120-ПП**

Книга 12

Новомосковский административный округ города Москвы

Карта градостроительного зонирования

Границы территориальных зон, подзон территориальных зон и предельные параметры
разрешенного строительства, реконструкции объектов капитального строительства
поселение Московский город Москва



О внесении изменений в постановление Правительства Москвы от 28 марта 2017 г. № 120-ПП

Постановление Правительства Москвы от 18 апреля 2023 года № 648-ПП

В соответствии с Градостроительным кодексом Российской Федерации, Законом города Москвы от 25 июня 2008 г. № 28 «Градостроительный кодекс города Москвы», постановлениями Правительства Москвы от 7 апреля 2009 г. № 270-ПП «О создании Городской комиссии по вопросам градостроительства, землепользования и застройки при Правительстве Москвы и об утверждении положений о Городской и окружной комиссиях по вопросам градостроительства, землепользования и застройки при Правительстве Москвы», от 22 марта 2022 г. № 438-ПП «О реализации положений пункта 2 статьи 7 Федерального закона от 14 марта 2022 г. № 58-ФЗ «О внесении изменений в отдельные законодательные акты Российской Федерации» **Правительство Москвы постановляет:**

1. Внести изменения в постановление Правительства Москвы от 28 марта 2017 г. № 120-ПП «Об утверждении правил землепользования и застройки города Москвы»:

1.1. Карту градостроительного зонирования «Границы территориальных зон и виды разрешенного использования земельных участков и объектов капитального строительства. Южный административный округ города Москвы» раздела 1 книги 7 территориальной части правил землепользования и застройки приложения к постановлению дополнить изображением территориальной зоны согласно приложению 1 к настоящему постановлению.

1.2. Карту градостроительного зонирования «Границы территориальных зон, подзон территориальных зон и предельные параметры разрешенного строительства, реконструкции объектов капитального строительства. Южный административный округ города Москвы» раздела 1 книги 7 территориальной части правил землепользования и застройки приложения к постановлению дополнить изображением территориальной зоны согласно приложению 2 к настоящему постановлению.

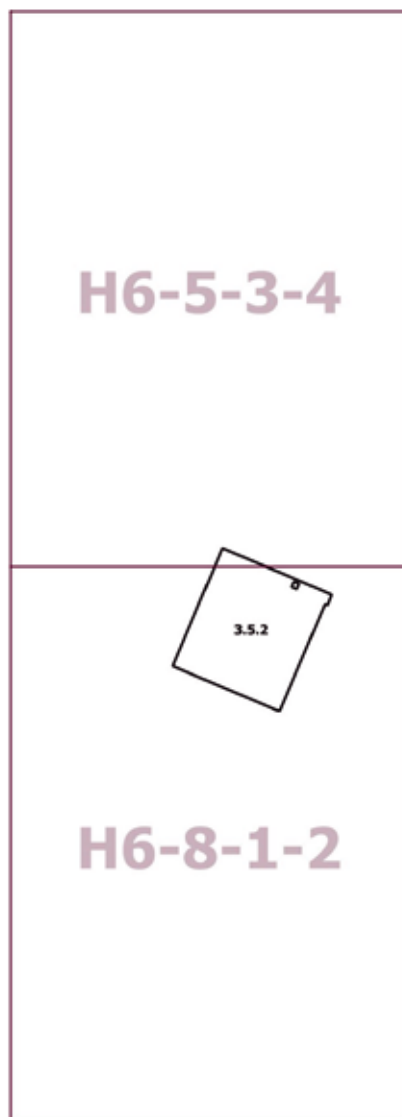
2. Контроль за выполнением настоящего постановления возложить на заместителя Мэра Москвы в Правительстве Москвы по вопросам градостроительной политики и строительства Бочкарева А.Ю.

Мэр Москвы **С.С.Собянин**

Приложение 1
к постановлению Правительства Москвы
от 18 апреля 2023 г. № 648-ПП

**Внесение изменения в приложение к постановлению Правительства Москвы
от 28 марта 2017 г. № 120-ПП**

Книга 7
Карта градостроительного зонирования
Границы территориальных зон и виды разрешенного использования
земельных участков и объектов капитального строительства
Южный административный округ города Москвы



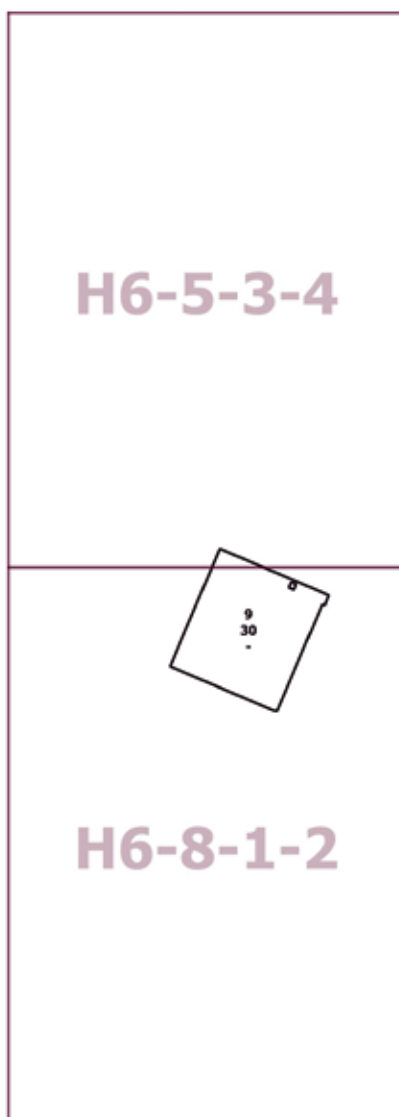
Приложение 2
*к постановлению Правительства Москвы
от 18 апреля 2023 г. № 648-ПП*

**Внесение изменения в приложение к постановлению Правительства Москвы
от 28 марта 2017 г. № 120-ПП**

Книга 7

Карта градостроительного зонирования

Границы территориальных зон, подзон территориальных зон и предельные параметры
разрешенного строительства, реконструкции объектов капитального строительства
Южный административный округ города Москвы



О внесении изменений в постановление Правительства Москвы от 28 марта 2017 г. № 120-ПП

Постановление Правительства Москвы от 18 апреля 2023 года № 649-ПП

В соответствии с Градостроительным кодексом Российской Федерации, Законом города Москвы от 25 июня 2008 г. № 28 «Градостроительный кодекс города Москвы», постановлениями Правительства Москвы от 7 апреля 2009 г. № 270-ПП «О создании Городской комиссии по вопросам градостроительства, землепользования и застройки при Правительстве Москвы и об утверждении положений о Городской и окружной комиссиях по вопросам градостроительства, землепользования и застройки при Правительстве Москвы», от 22 марта 2022 г. № 438-ПП «О реализации положений пункта 2 статьи 7 Федерального закона от 14 марта 2022 г. № 58-ФЗ «О внесении изменений в отдельные законодательные акты Российской Федерации» **Правительство Москвы постановляет:**

1. Внести изменения в постановление Правительства Москвы от 28 марта 2017 г. № 120-ПП «Об утверждении правил землепользования и застройки города Москвы»:

1.1. Карту градостроительного зонирования «Границы территориальных зон и виды разрешенного использования земельных участков и объектов капитального строительства. Юго-Восточный административный округ города Москвы» раздела 1 книги 6 территориальной части правил землепользования и застройки приложения к постановлению дополнить изображением территориальной зоны согласно приложению 1 к настоящему постановлению.

1.2. Карту градостроительного зонирования «Границы территориальных зон, подзон территориальных зон и предельные параметры разрешенного строительства, реконструкции объектов капитального строительства. Юго-Восточный административный округ города Москвы» раздела 1 книги 6 территориальной части правил землепользования и застройки приложения к постановлению дополнить изображением территориальной зоны согласно приложению 2 к настоящему постановлению.

1.3. Раздел 2 книги 6 территориальной части правил землепользования и застройки приложения к постановлению дополнить подразделом в редакции согласно приложению 3 к настоящему постановлению.

1.4. Изображение территории на карте градостроительного зонирования «Территории, в границах которых предусматривается осуществление деятельности по комплексному развитию территории» раздела 1 книги 14 территориальной части правил землепользования и застройки приложения к постановлению изменить согласно приложению 4 к настоящему постановлению.

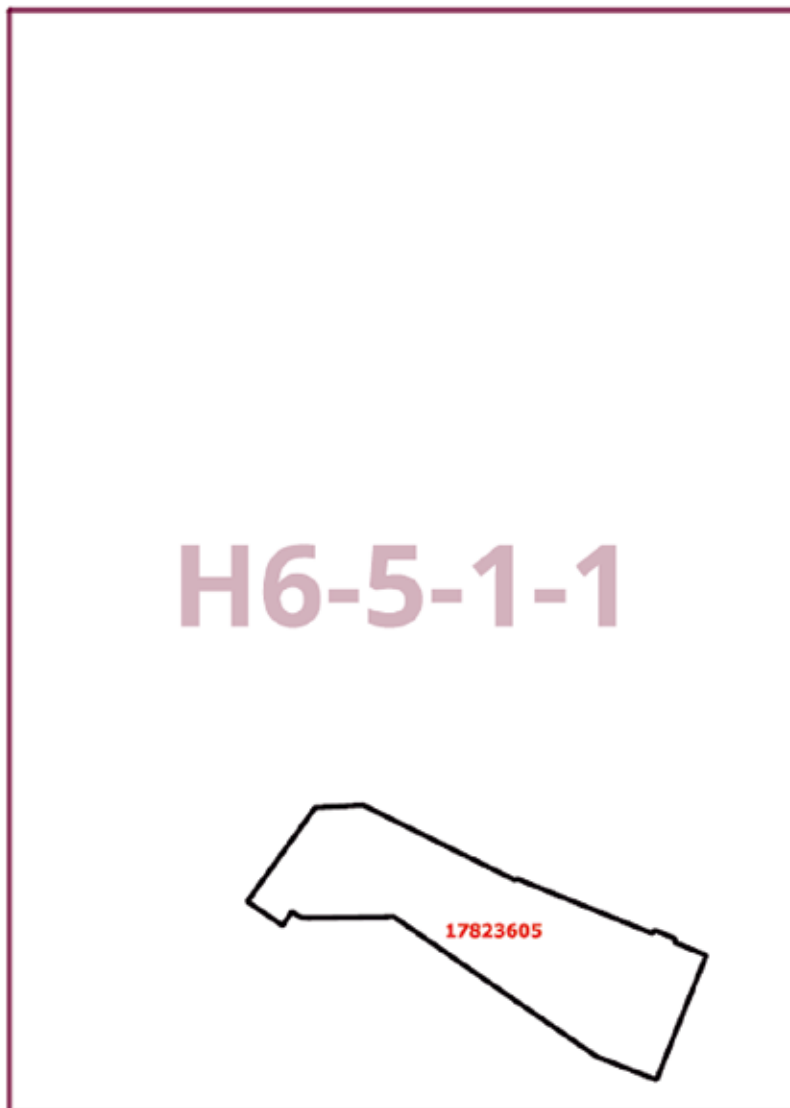
2. Контроль за выполнением настоящего постановления возложить на заместителя Мэра Москвы в Правительстве Москвы по вопросам градостроительной политики и строительства Бочкарева А.Ю.

Мэр Москвы **С.С.Собянин**

Приложение 1
к постановлению Правительства Москвы
от 18 апреля 2023 г. № 649-ПП

**Внесение изменения в приложение к постановлению Правительства Москвы
от 28 марта 2017 г. № 120-ПП**

Книга 6
Карта градостроительного зонирования
Границы территориальных зон и виды разрешенного использования
земельных участков и объектов капитального строительства
Юго-Восточный административный округ города Москвы



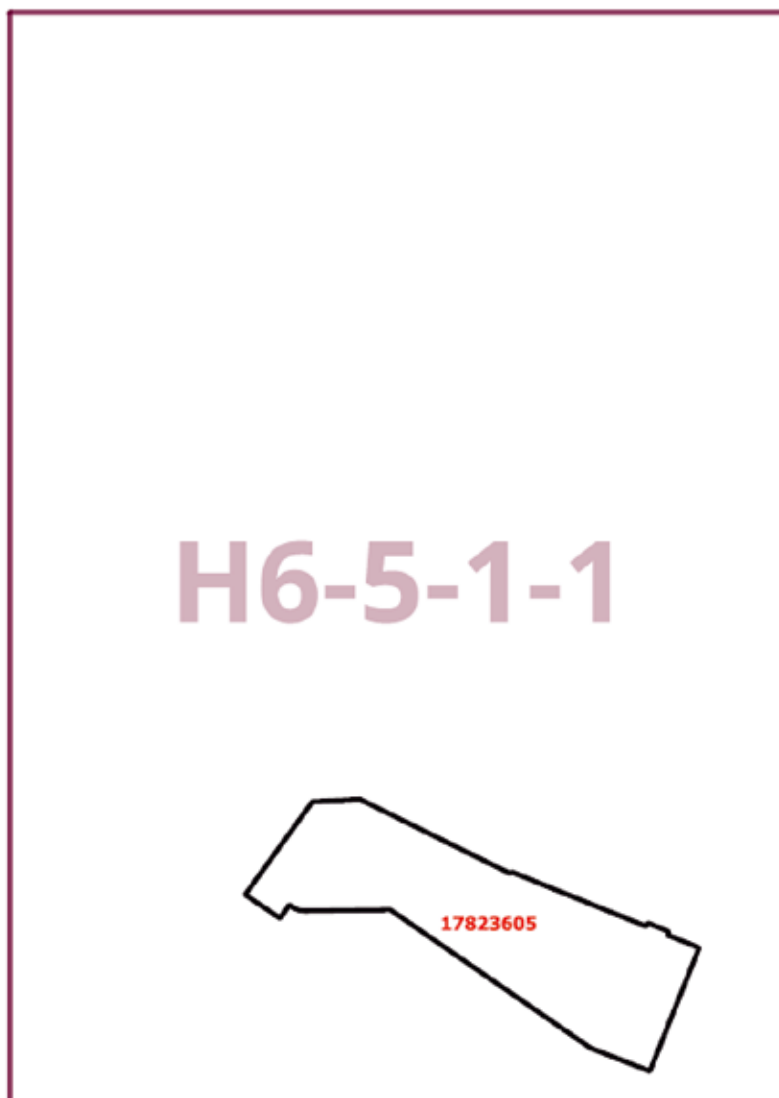
Приложение 2
к постановлению Правительства Москвы
от 18 апреля 2023 г. № 649-ПП

**Внесение изменения в приложение к постановлению Правительства Москвы
от 28 марта 2017 г. № 120-ПП**

Книга 6

Карта градостроительного зонирования

Границы территориальных зон, подзон территориальных зон и предельные параметры
разрешенного строительства, реконструкции объектов капитального строительства
Юго-Восточный административный округ города Москвы



Приложение 3
к постановлению Правительства Москвы
от 18 апреля 2023 г. № 649-ПП

**Внесение изменения в приложение к постановлению Правительства Москвы
от 28 марта 2017 г. № 120-ПП**

Книга 6
Юго-Восточный административный округ города Москвы

Пункт 564

Территориальная зона	17823605
Основные виды разрешенного использования	<p>3.3. Бытовое обслуживание. 3.4.1. Амбулаторно-поликлиническое обслуживание. 3.5. Образование и просвещение. 4.1. Деловое управление. 4.2. Объекты торговли (торговые центры, торгово-развлекательные центры (комплексы)). 4.4. Магазины. 4.6. Общественное питание. 4.8.1. Развлекательные мероприятия. 4.9.1.3. Автомобильные мойки. 4.9.1.4. Ремонт автомобилей. 6.9. Склад</p>
Условно разрешенные виды использования	
Вспомогательные виды	
Максимальный процент застройки (%)	Не установлен
Высота застройки (м)	
Плотность застройки (тыс.кв.м/га)	Не установлена
Минимальные и (или) максимальные размеры земельных участков (га)	
Иные показатели	<p>Общая площадь объекта – 43 579,38 кв.м, в том числе: наземная площадь – 37 946 кв.м, из них: – автосервис, мойки – 3 260 кв.м; – магазины – 13 896 кв.м; – офисы – 12 027 кв.м; – склады – 1 500 кв.м; – общественное питание – 2 000 кв.м; – медицинский центр – 2 500 кв.м; – образовательный, развлекательный центр – 2 763 кв.м; подземная площадь – 5 633,38 кв.м</p>

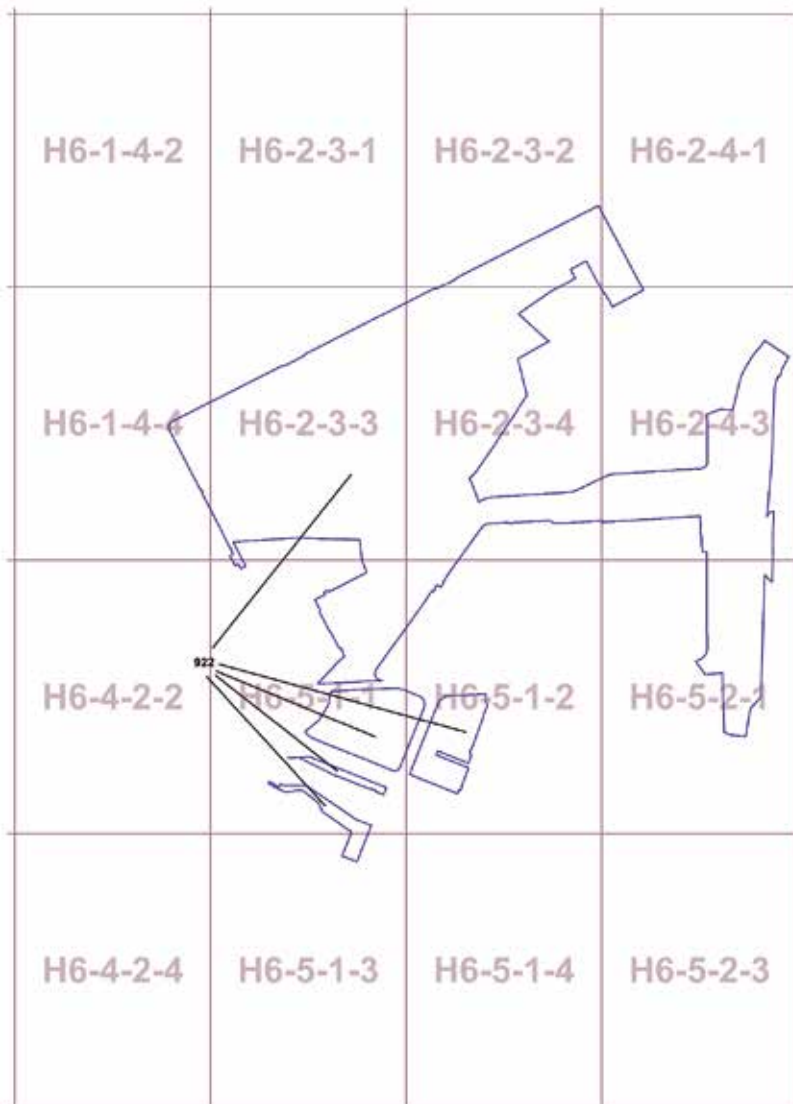
Приложение 4

к постановлению Правительства Москвы
от 18 апреля 2023 г. № 649-ПП

**Внесение изменения в приложение к постановлению Правительства Москвы
от 28 марта 2017 г. № 120-ПП**

Книга 14

Карта градостроительного зонирования

Территории, в границах которых предусматривается осуществление
деятельности по комплексному развитию территории

О внесении изменений в постановление Правительства Москвы от 28 марта 2017 г. № 120-ПП

Постановление Правительства Москвы от 18 апреля 2023 года № 650-ПП

В соответствии с Градостроительным кодексом Российской Федерации, Законом города Москвы от 25 июня 2008 г. № 28 «Градостроительный кодекс города Москвы», постановлениями Правительства Москвы от 7 апреля 2009 г. № 270-ПП «О создании Городской комиссии по вопросам градостроительства, землепользования и застройки при Правительстве Москвы и об утверждении положений о Городской и окружной комиссиях по вопросам градостроительства, землепользования и застройки при Правительстве Москвы», от 22 марта 2022 г. № 438-ПП «О реализации положений пункта 2 статьи 7 Федерального закона от 14 марта 2022 г. № 58-ФЗ «О внесении изменений в отдельные законодательные акты Российской Федерации» **Правительство Москвы постановляет:**

1. Внести изменения в постановление Правительства Москвы от 28 марта 2017 г. № 120-ПП «Об утверждении правил землепользования и застройки города Москвы»:

1.1. Карту градостроительного зонирования «Границы территориальных зон и виды разрешенного использования земельных участков и объектов капитального строительства. Поселение Внуковское города Москвы» раздела 1 книги 12 территориальной части правил землепользования и застройки приложения к постановлению дополнить изображением территориальной зоны согласно приложению 1 к настоящему постановлению.

1.2. Карту градостроительного зонирования «Границы территориальных зон, подзон территориальных зон и предельные параметры разрешенного строительства, реконструкции объектов капитального строительства. Поселение Внуковское города Москвы» раздела 1 книги 12 территориальной части правил землепользования и застройки приложения к постановлению дополнить изображением территориальной зоны согласно приложению 2 к настоящему постановлению.

2. Контроль за выполнением настоящего постановления возложить на заместителя Мэра Москвы в Правительстве Москвы по вопросам градостроительной политики и строительства Бочкарева А.Ю.

Мэр Москвы **С.С.Собянин**

Приложение 1

к постановлению Правительства Москвы
от 18 апреля 2023 г. № 650-ПП

**Внесение изменения в приложение к постановлению Правительства Москвы
от 28 марта 2017 г. № 120-ПП**

Книга 12

Новомосковский административный округ города Москвы

Карта градостроительного зонирования

Границы территориальных зон и виды разрешенного использования

земельных участков и объектов капитального строительства

поселение Внуковское города Москвы



Приложение 2
к постановлению Правительства Москвы
от 18 апреля 2023 г. № 650-ПП

**Внесение изменения в приложение к постановлению Правительства Москвы
от 28 марта 2017 г. № 120-ПП**

Книга 12

Новомосковский административный округ города Москвы

Карта градостроительного зонирования

Границы территориальных зон, подзон территориальных зон и предельные параметры
разрешенного строительства, реконструкции объектов капитального строительства
поселение Внуковское города Москвы



О внесении изменений в постановление Правительства Москвы от 28 марта 2017 г. № 120-ПП

Постановление Правительства Москвы от 18 апреля 2023 года № 651-ПП

В соответствии с Градостроительным кодексом Российской Федерации, Законом города Москвы от 25 июня 2008 г. № 28 «Градостроительный кодекс города Москвы», постановлениями Правительства Москвы от 7 апреля 2009 г. № 270-ПП «О создании Городской комиссии по вопросам градостроительства, землепользования и застройки при Правительстве Москвы и об утверждении положений о Городской и окружной комиссиях по вопросам градостроительства, землепользования и застройки при Правительстве Москвы», от 22 марта 2022 г. № 438-ПП «О реализации положений пункта 2 статьи 7 Федерального закона от 14 марта 2022 г. № 58-ФЗ «О внесении изменений в отдельные законодательные акты Российской Федерации» **Правительство Москвы постановляет:**

1. Внести изменения в постановление Правительства Москвы от 28 марта 2017 г. № 120-ПП «Об утверждении правил землепользования и застройки города Москвы»:

1.1. Изображение территориальной зоны на карте градостроительного зонирования «Границы территориальных зон и виды разрешенного использования земельных участков и объектов капитального строительства. Юго-Восточный административный округ города Москвы» раздела 1 книги 6 территориальной части правил землепользования и застройки приложения к постановлению изменить согласно приложению 1 к настоящему постановлению.

1.2. Карту градостроительного зонирования «Границы территориальных зон и виды разрешенного использования земельных участков и объектов капитального строительства. Юго-Восточный административный округ города Москвы» раздела 1 книги 6 территориальной части правил землепользования и застройки приложения к постановлению дополнить изображением территориальной зоны согласно приложению 1 к настоящему постановлению.

1.3. Изображение территориальной зоны на карте градостроительного зонирования «Границы территориальных зон, подзон территориальных зон и предельные параметры разрешенного строительства, реконструкции объектов капитального строительства. Юго-Восточный административный округ города Москвы» раздела 1 книги 6 территориальной части правил землепользования и застройки приложения к постановлению изменить согласно приложению 2 к настоящему постановлению.

1.4. Карту градостроительного зонирования «Границы территориальных зон, подзон территориальных зон и предельные параметры разрешенного строительства, реконструкции объектов капитального строительства. Юго-Восточный административный округ города Москвы» раздела 1 книги 6 территориальной части правил землепользования и застройки приложения к постановлению дополнить изображением территориальной зоны согласно приложению 2 к настоящему постановлению.

2. Контроль за выполнением настоящего постановления возложить на заместителя Мэра Москвы в Правительстве Москвы по вопросам градостроительной политики и строительства Бочкарева А.Ю.

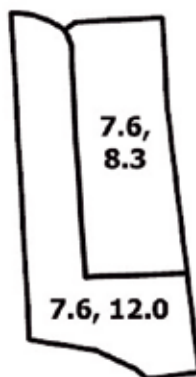
Мэр Москвы **С.С.Собянин**

Приложение 1
к постановлению Правительства Москвы
от 18 апреля 2023 г. № 651-ПП

**Внесение изменений в приложение к постановлению Правительства Москвы
от 28 марта 2017 г. № 120-ПП**

Книга 6
Карта градостроительного зонирования
Границы территориальных зон и виды разрешенного использования
земельных участков и объектов капитального строительства
Юго-Восточный административный округ города Москвы

Н6-6-2-1



Приложение 2


к постановлению Правительства Москвы
от 18 апреля 2023 г. № 651-ПП

**Внесение изменений в приложение к постановлению Правительства Москвы
от 28 марта 2017 г. № 120-ПП**

Книга 6

Карта градостроительного зонирования

Границы территориальных зон, подзон территориальных зон и предельные параметры
разрешенного строительства, реконструкции объектов капитального строительства
Юго-Восточный административный округ города Москвы



О внесении изменений в постановление Правительства Москвы от 28 марта 2017 г. № 120-ПП

Постановление Правительства Москвы от 18 апреля 2023 года № 652-ПП

В соответствии с Градостроительным кодексом Российской Федерации, Законом города Москвы от 25 июня 2008 г. № 28 «Градостроительный кодекс города Москвы», постановлениями Правительства Москвы от 7 апреля 2009 г. № 270-ПП «О создании Городской комиссии по вопросам градостроительства, землепользования и застройки при Правительстве Москвы и об утверждении положений о Городской и окружной комиссиях по вопросам градостроительства, землепользования и застройки при Правительстве Москвы», от 22 марта 2022 г. № 438-ПП «О реализации положений пункта 2 статьи 7 Федерального закона от 14 марта 2022 г. № 58-ФЗ «О внесении изменений в отдельные законодательные акты Российской Федерации» **Правительство Москвы постановляет:**

1. Внести изменения в постановление Правительства Москвы от 28 марта 2017 г. № 120-ПП «Об утверждении правил землепользования и застройки города Москвы»:

1.1. Карту градостроительного зонирования «Границы территориальных зон и виды разрешенного использования земельных участков и объектов капитального строительства. Зеленоградский административный округ города Москвы» раздела 1 книги 11 территориальной части правил землепользования и застройки приложения к постановлению дополнить изображением территориальной зоны согласно приложению 1 к настоящему постановлению.

1.2. Карту градостроительного зонирования «Границы территориальных зон, подзон территориальных зон и предельные параметры разрешенного строительства, реконструкции объектов капитального строительства. Зеленоградский административный округ города Москвы» раздела 1 книги 11 территориальной части правил землепользования и застройки приложения к постановлению дополнить изображением территориальной зоны согласно приложению 2 к настоящему постановлению.


2. Контроль за выполнением настоящего постановления возложить на заместителя Мэра Москвы в Правительстве Москвы по вопросам градостроительной политики и строительства Бочкарева А.Ю.

Мэр Москвы **С.С.Собянин**

Приложение 1
к постановлению Правительства Москвы
от 18 апреля 2023 г. № 652-ПП

**Внесение изменения в приложение к постановлению Правительства Москвы
от 28 марта 2017 г. № 120-ПП**

Книга 11
Карта градостроительного зонирования
Границы территориальных зон и виды разрешенного использования
земельных участков и объектов капитального строительства
Зеленоградский административный округ города Москвы




Приложение 2
к постановлению Правительства Москвы
от 18 апреля 2023 г. № 652-ПП

Внесение изменения в приложение к постановлению Правительства Москвы
от 28 марта 2017 г. № 120-ПП

Книга 11

Карта градостроительного зонирования

Границы территориальных зон, подзон территориальных зон и предельные параметры разрешенного строительства, реконструкции объектов капитального строительства Зеленоградский административный округ города Москвы



О внесении изменения в постановление Правительства Москвы от 28 марта 2017 г. № 120-ПП

Постановление Правительства Москвы от 18 апреля 2023 года № 653-ПП

В соответствии с Градостроительным кодексом Российской Федерации, Законом города Москвы от 25 июня 2008 г. № 28 «Градостроительный кодекс города Москвы», постановлениями Правительства Москвы от 7 апреля 2009 г. № 270-ПП «О создании Городской комиссии по вопросам градостроительства, землепользования и застройки при Правительстве Москвы и об утверждении положений о Городской и окружной комиссиях по вопросам градостроительства, землепользования и застройки при Правительстве Москвы», от 22 марта 2022 г. № 438-ПП «О реализации положений пункта 2 статьи 7 Федерального закона от 14 марта 2022 г. № 58-ФЗ «О внесении изменений в отдельные законодательные акты Российской Федерации» **Правительство Москвы постановляет:**

1. Внести изменение в постановление Правительства Москвы от 28 марта 2017 г. № 120-ПП «Об утверждении правил землепользования и застройки города Москвы», изменив изображение территориальной зоны на карте градостроительного зонирования «Границы территориальных зон и виды разрешенного использования земельных участков и объектов капитального строительства. Южный административный округ города Москвы» раздела 1 книги 7 территориальной части правил землепользования и застройки приложения к постановлению согласно приложению к настоящему постановлению.


2. Контроль за выполнением настоящего постановления возложить на заместителя Мэра Москвы в Правительстве Москвы по вопросам градостроительной политики и строительства Бочкарева А.Ю.

Мэр Москвы **С.С.Собянин**

Приложение
к постановлению Правительства Москвы
от 18 апреля 2023 г. № 653-ПП

**Внесение изменения в приложение к постановлению Правительства Москвы
от 28 марта 2017 г. № 120-ПП**

Книга 7
Карта градостроительного зонирования
Границы территориальных зон и виды разрешенного использования
земельных участков и объектов капитального строительства
Южный административный округ города Москвы



О внесении изменений в постановление Правительства Москвы от 28 марта 2017 г. № 120-ПП

Постановление Правительства Москвы от 18 апреля 2023 года № 654-ПП

В соответствии с Градостроительным кодексом Российской Федерации, Законом города Москвы от 25 июня 2008 г. № 28 «Градостроительный кодекс города Москвы», постановлениями Правительства Москвы от 7 апреля 2009 г. № 270-ПП «О создании Городской комиссии по вопросам градостроительства, землепользования и застройки при Правительстве Москвы и об утверждении положений о Городской и окружной комиссиях по вопросам градостроительства, землепользования и застройки при Правительстве Москвы», от 22 марта 2022 г. № 438-ПП «О реализации положений пункта 2 статьи 7 Федерального закона от 14 марта 2022 г. № 58-ФЗ «О внесении изменений в отдельные законодательные акты Российской Федерации» **Правительство Москвы постановляет:**

1. Внести изменения в постановление Правительства Москвы от 28 марта 2017 г. № 120-ПП «Об утверждении правил землепользования и застройки города Москвы»:

1.1. Изображение территориальной зоны на карте градостроительного зонирования «Границы территориальных зон и виды разрешенного использования земельных участков и объектов капитального строительства. Северный административный округ города Москвы» раздела 1 книги 3 территориальной части правил землепользования и застройки приложения к постановлению изменить согласно приложению 1 к настоящему постановлению.

1.2. Карту градостроительного зонирования «Границы территориальных зон и виды разрешенного использования земельных участков и объектов капитального строительства. Северный административный округ города Москвы» раздела 1 книги 3 территориальной части правил землепользования и застройки приложения к постановлению дополнить изображением территориальной зоны согласно приложению 1 к настоящему постановлению.

1.3. Изображение территориальной зоны на карте градостроительного зонирования «Границы территориальных зон, подзон территориальных зон и предельные параметры разрешенного строительства, реконструкции объектов капитального строительства. Северный административный округ города Москвы» раздела 1 книги 3 территориальной части правил землепользования и застройки приложения к постановлению изменить согласно приложению 2 к настоящему постановлению.

1.4. Карту градостроительного зонирования «Границы территориальных зон, подзон территориальных зон и предельные параметры разрешенного строительства, реконструкции объектов капитального строительства. Северный административный округ города Москвы» раздела 1 книги 3 территориальной части правил землепользования и застройки приложения к постановлению дополнить изображением территориальной зоны согласно приложению 2 к настоящему постановлению.

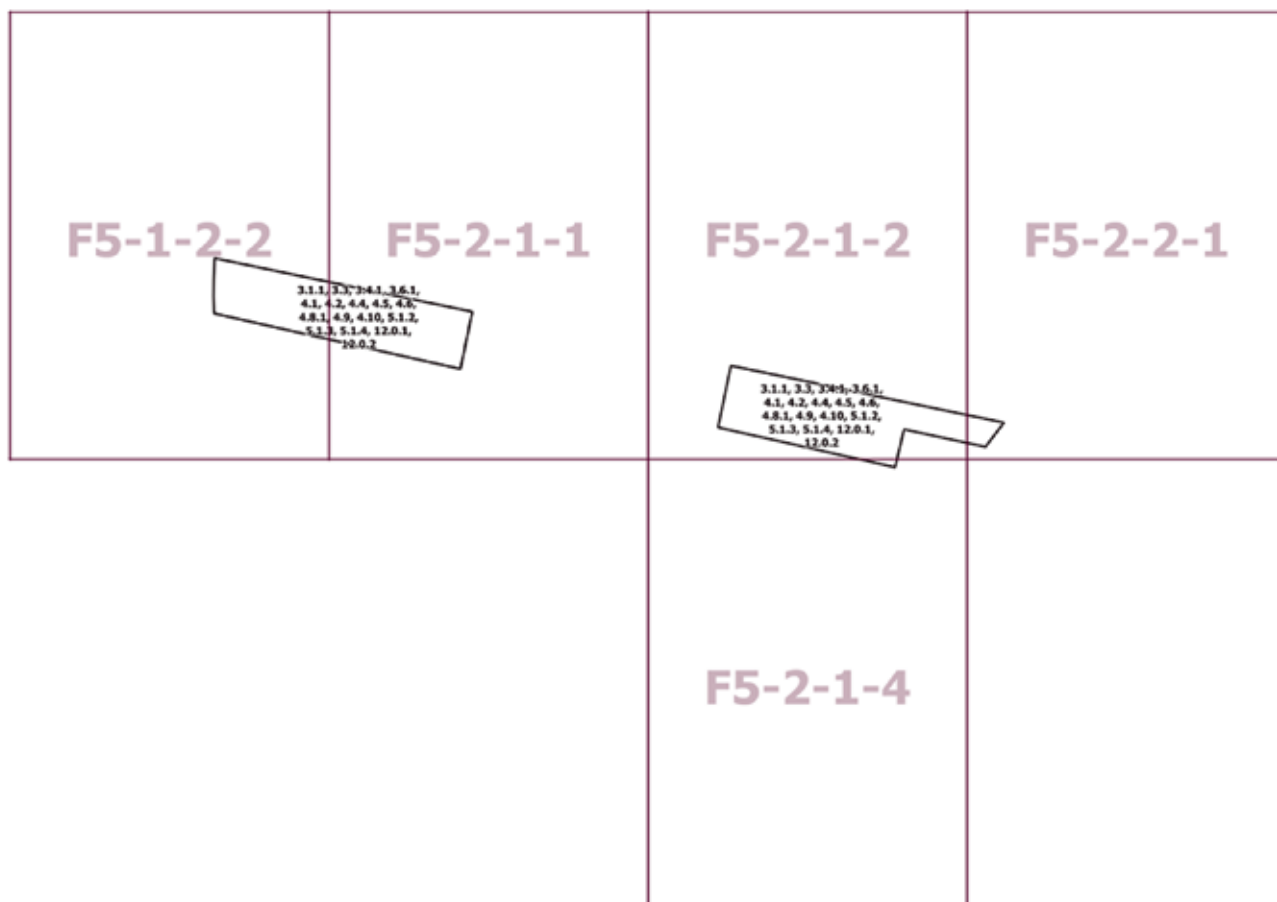
2. Контроль за выполнением настоящего постановления возложить на заместителя Мэра Москвы в Правительстве Москвы по вопросам градостроительной политики и строительства Бочкарева А.Ю.

Мэр Москвы **С.С.Собянин**

Приложение 1
к постановлению Правительства Москвы
от 18 апреля 2023 г. № 654-ПП

**Внесение изменений в приложение к постановлению Правительства Москвы
от 28 марта 2017 г. № 120-ПП**

Книга 3
Карта градостроительного зонирования
Границы территориальных зон и виды разрешенного использования
земельных участков и объектов капитального строительства
Северный административный округ города Москвы



Приложение 2

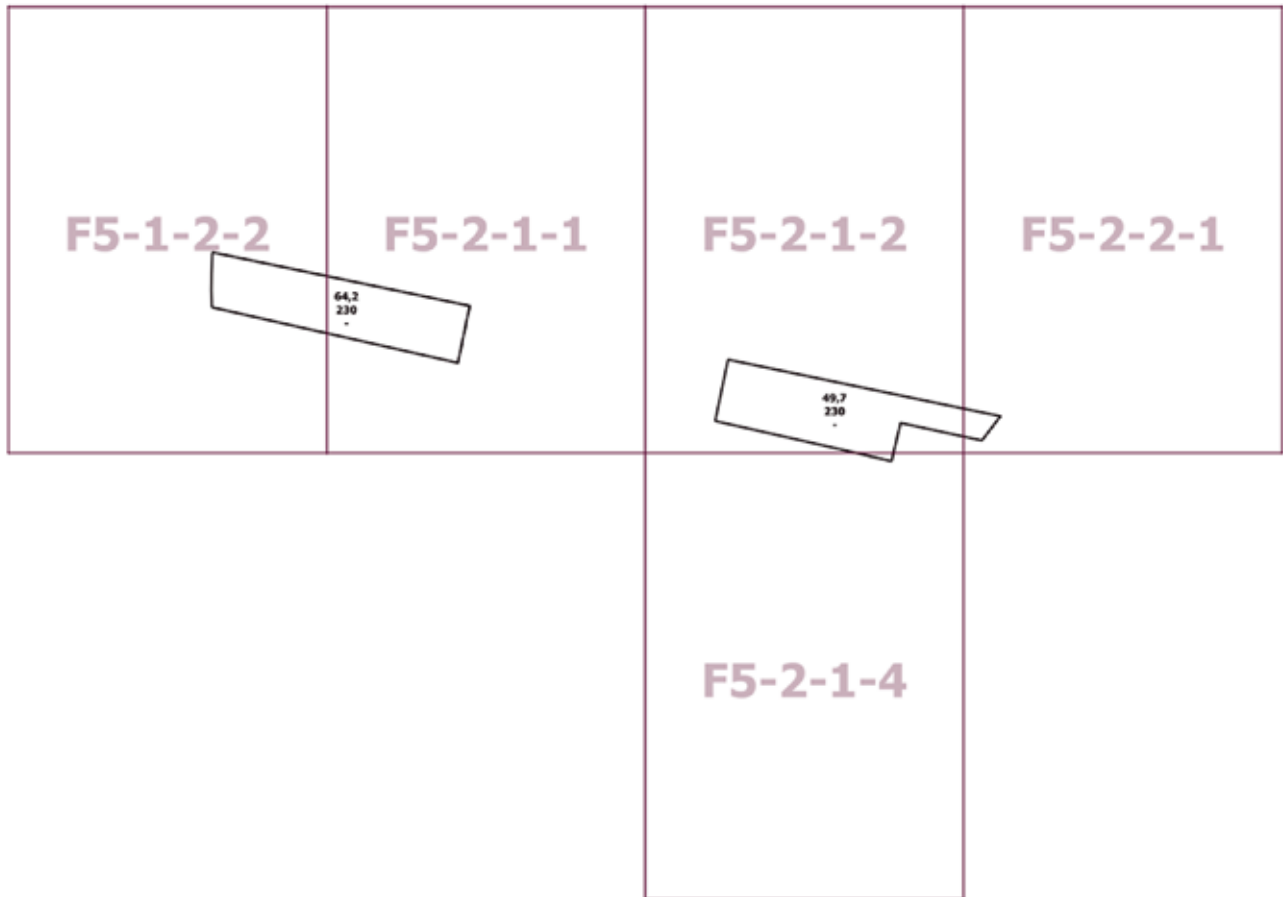
к постановлению Правительства Москвы
от 18 апреля 2023 г. № 654-ПП

**Внесение изменений в приложение к постановлению Правительства Москвы
от 28 марта 2017 г. № 120-ПП**

Книга 3

Карта градостроительного зонирования

Границы территориальных зон, подзон территориальных зон и предельные параметры
разрешенного строительства, реконструкции объектов капитального строительства
Северный административный округ города Москвы



О внесении изменений в постановление Правительства Москвы от 28 марта 2017 г. № 120-ПП

Постановление Правительства Москвы от 18 апреля 2023 года № 655-ПП

В соответствии с Градостроительным кодексом Российской Федерации, Законом города Москвы от 25 июня 2008 г. № 28 «Градостроительный кодекс города Москвы», постановлениями Правительства Москвы от 7 апреля 2009 г. № 270-ПП «О создании Городской комиссии по вопросам градостроительства, землепользования и застройки при Правительстве Москвы и об утверждении положений о Городской и окружной комиссиях по вопросам градостроительства, землепользования и застройки при Правительстве Москвы», от 22 марта 2022 г. № 438-ПП «О реализации положений пункта 2 статьи 7 Федерального закона от 14 марта 2022 г. № 58-ФЗ «О внесении изменений в отдельные законодательные акты Российской Федерации» **Правительство Москвы постановляет:**

1. Внести изменения в постановление Правительства Москвы от 28 марта 2017 г. № 120-ПП «Об утверждении правил землепользования и застройки города Москвы»:

1.1. Карту градостроительного зонирования «Границы территориальных зон и виды разрешенного использования земельных участков и объектов капитального строительства. Поселение Московский города Москвы» раздела 1 книги 12 территориальной части правил землепользования и застройки приложения к постановлению дополнить изображением территориальной зоны согласно приложению 1 к настоящему постановлению.

1.2. Карту градостроительного зонирования «Границы территориальных зон, подзон территориальных зон и предельные параметры разрешенного строительства, реконструкции объектов капитального строительства. Поселение Московский города Москвы» раздела 1 книги 12 территориальной части правил землепользования и застройки приложения к постановлению дополнить изображением территориальной зоны согласно приложению 2 к настоящему постановлению.

1.3. Подраздел 2.6 раздела 2 книги 12 территориальной части правил землепользования и застройки приложения к постановлению дополнить подразделом в редакции согласно приложению 3 к настоящему постановлению.

2. Контроль за выполнением настоящего постановления возложить на заместителя Мэра Москвы в Правительстве Москвы по вопросам градостроительной политики и строительства Бочкарева А.Ю.

Мэр Москвы **С.С.Собянин**

Приложение 1
к постановлению Правительства Москвы
от 18 апреля 2023 г. № 655-ПП

**Внесение изменения в приложение к постановлению Правительства Москвы
от 28 марта 2017 г. № 120-ПП**

Книга 12
Новомосковский административный округ города Москвы
Карта градостроительного зонирования
Границы территориальных зон и виды разрешенного использования
земельных участков и объектов капитального строительства
поселение Московский города Москвы



Приложение 2
к постановлению Правительства Москвы
от 18 апреля 2023 г. № 655-ПП

**Внесение изменения в приложение к постановлению Правительства Москвы
от 28 марта 2017 г. № 120-ПП**

Книга 12
Новомосковский административный округ города Москвы
Карта градостроительного зонирования
Границы территориальных зон, подзон территориальных зон и предельные параметры
разрешенного строительства, реконструкции объектов капитального строительства
поселение Московский города Москвы

239230306

D7-6-2-2

Приложение 3
к постановлению Правительства Москвы
от 18 апреля 2023 г. № 655-ПП

**Внесение изменения в приложение к постановлению Правительства Москвы
от 28 марта 2017 г. № 120-ПП**

Книга 12
Новомосковский административный округ города Москвы
2.6. на территории поселения Московский города Москвы

Пункт 150

Территориальная зона	239230306
Основные виды разрешенного использования	2.1. Для индивидуального жилищного строительства
Условно разрешенные виды использования	
Вспомогательные виды	
Максимальный процент застройки (%)	Не установлен
Высота застройки (м)	15
Плотность застройки (тыс.кв.м/га)	Не установлена
Минимальные и (или) максимальные размеры земельных участков (га)	
Иные показатели	Общая площадь объекта – 322 кв.м

О внесении изменений в постановление Правительства Москвы от 28 марта 2017 г. № 120-ПП

Постановление Правительства Москвы от 18 апреля 2023 года № 656-ПП

В соответствии с Градостроительным кодексом Российской Федерации, Законом города Москвы от 25 июня 2008 г. № 28 «Градостроительный кодекс города Москвы», постановлениями Правительства Москвы от 7 апреля 2009 г. № 270-ПП «О создании Городской комиссии по вопросам градостроительства, землепользования и застройки при Правительстве Москвы и об утверждении положений о Городской и окружной комиссиях по вопросам градостроительства, землепользования и застройки при Правительстве Москвы», от 22 марта 2022 г. № 438-ПП «О реализации положений пункта 2 статьи 7 Федерального закона от 14 марта 2022 г. № 58-ФЗ «О внесении изменений в отдельные законодательные акты Российской Федерации» **Правительство Москвы постановляет:**

1. Внести изменения в постановление Правительства Москвы от 28 марта 2017 г. № 120-ПП «Об утверждении правил землепользования и застройки города Москвы»:

1.1. Карту градостроительного зонирования «Границы территориальных зон и виды разрешенного использования земельных участков и объектов капитального строительства. Западный административный округ города Москвы» раздела 1 книги 9 территориальной части правил землепользования и застройки приложения к постановлению дополнить изображением территориальной зоны согласно приложению 1 к настоящему постановлению.

1.2. Карту градостроительного зонирования «Границы территориальных зон, подзон территориальных зон и предельные параметры разрешенного строительства, реконструкции объектов капитального строительства. Западный административный округ города Москвы» раздела 1 книги 9 территориальной части правил землепользования и застройки приложения к постановлению дополнить изображением территориальной зоны согласно приложению 2 к настоящему постановлению.

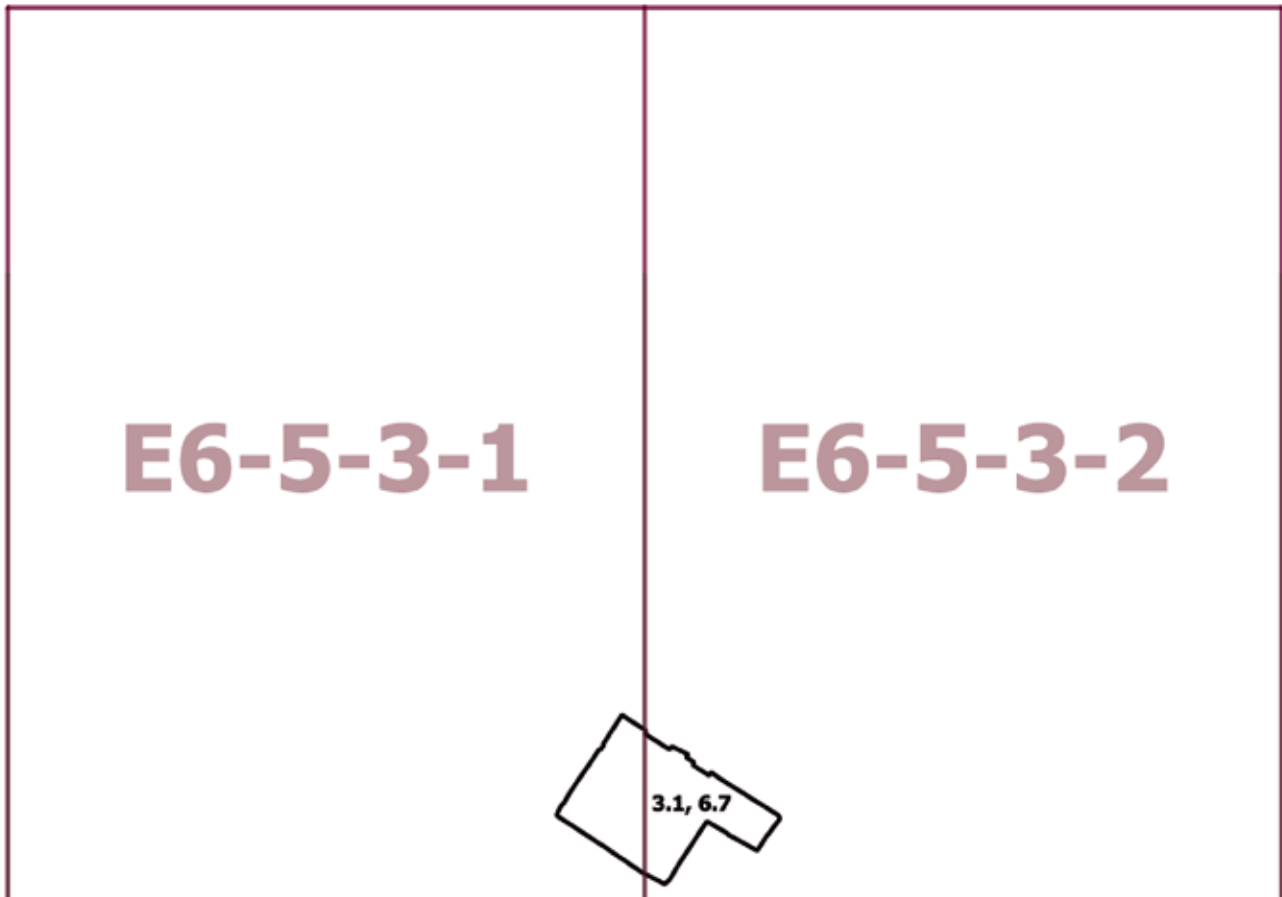
2. Контроль за выполнением настоящего постановления возложить на заместителя Мэра Москвы в Правительстве Москвы по вопросам градостроительной политики и строительства Бочкарева А.Ю.

Мэр Москвы **С.С.Собянин**

Приложение 1
к постановлению Правительства Москвы
от 18 апреля 2023 г. № 656-ПП

**Внесение изменения в приложение к постановлению Правительства Москвы
от 28 марта 2017 г. № 120-ПП**

Книга 9
Карта градостроительного зонирования
Границы территориальных зон и виды разрешенного использования
земельных участков и объектов капитального строительства
Западный административный округ города Москвы



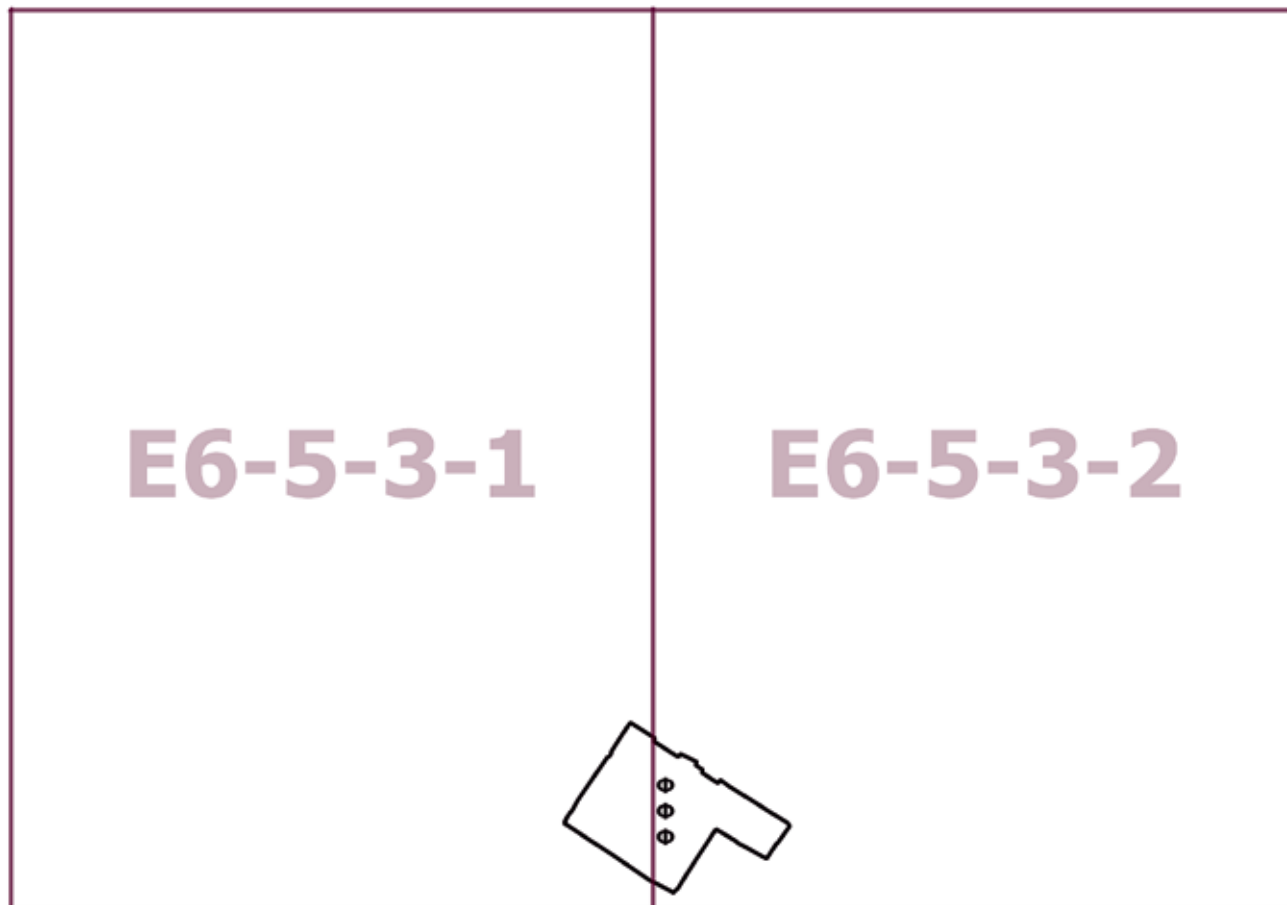
Приложение 2
к постановлению Правительства Москвы
от 18 апреля 2023 г. № 656-ПП

**Внесение изменения в приложение к постановлению Правительства Москвы
от 28 марта 2017 г. № 120-ПП**

Книга 9

Карта градостроительного зонирования

Границы территориальных зон, подзон территориальных зон и предельные параметры
разрешенного строительства, реконструкции объектов капитального строительства
Западный административный округ города Москвы



О внесении изменений в постановление Правительства Москвы от 28 марта 2017 г. № 120-ПП

Постановление Правительства Москвы от 18 апреля 2023 года № 658-ПП

В соответствии с Градостроительным кодексом Российской Федерации, Законом города Москвы от 25 июня 2008 г. № 28 «Градостроительный кодекс города Москвы», постановлениями Правительства Москвы от 7 апреля 2009 г. № 270-ПП «О создании Городской комиссии по вопросам градостроительства, землепользования и застройки при Правительстве Москвы и об утверждении положений о Городской и окружной комиссиях по вопросам градостроительства, землепользования и застройки при Правительстве Москвы», от 22 марта 2022 г. № 438-ПП «О реализации положений пункта 2 статьи 7 Федерального закона от 14 марта 2022 г. № 58-ФЗ «О внесении изменений в отдельные законодательные акты Российской Федерации» **Правительство Москвы постановляет:**

1. Внести изменения в постановление Правительства Москвы от 28 марта 2017 г. № 120-ПП «Об утверждении правил землепользования и застройки города Москвы»:

1.1. Карту градостроительного зонирования «Границы территориальных зон и виды разрешенного использования земельных участков и объектов капитального строительства. Западный административный округ города Москвы» раздела 1 книги 9 территориальной части правил землепользования и застройки приложения к постановлению дополнить изображением территориальной зоны согласно приложению 1 к настоящему постановлению.

1.2. Карту градостроительного зонирования «Границы территориальных зон, подзон территориальных зон и предельные параметры разрешенного строительства, реконструкции объектов капитального строительства. Западный административный округ города Москвы» раздела 1 книги 9 территориальной части правил землепользования и застройки приложения к постановлению дополнить изображением территориальной зоны согласно приложению 2 к настоящему постановлению.

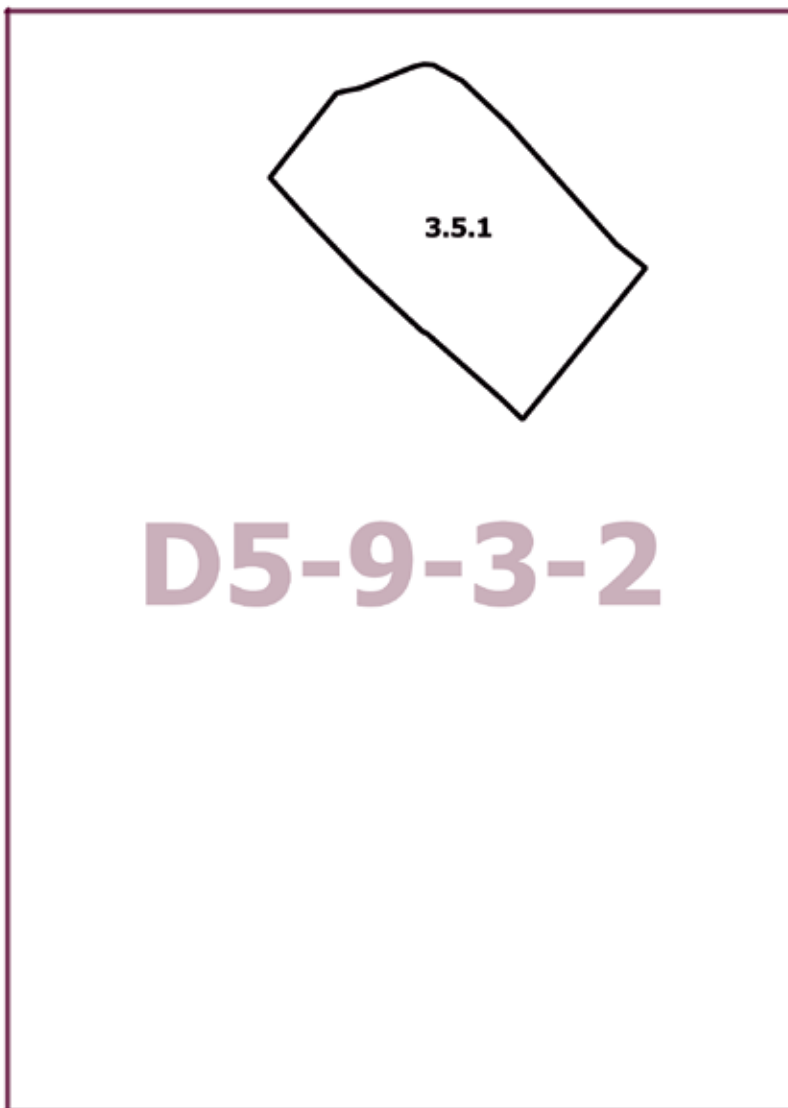
2. Контроль за выполнением настоящего постановления возложить на заместителя Мэра Москвы в Правительстве Москвы по вопросам градостроительной политики и строительства Бочкарева А.Ю.

Мэр Москвы **С.С.Собянин**

Приложение 1
к постановлению Правительства Москвы
от 18 апреля 2023 г. № 658-ПП

**Внесение изменения в приложение к постановлению Правительства Москвы
от 28 марта 2017 г. № 120-ПП**

Книга 9
Карта градостроительного зонирования
Границы территориальных зон и виды разрешенного использования
земельных участков и объектов капитального строительства
Западный административный округ города Москвы



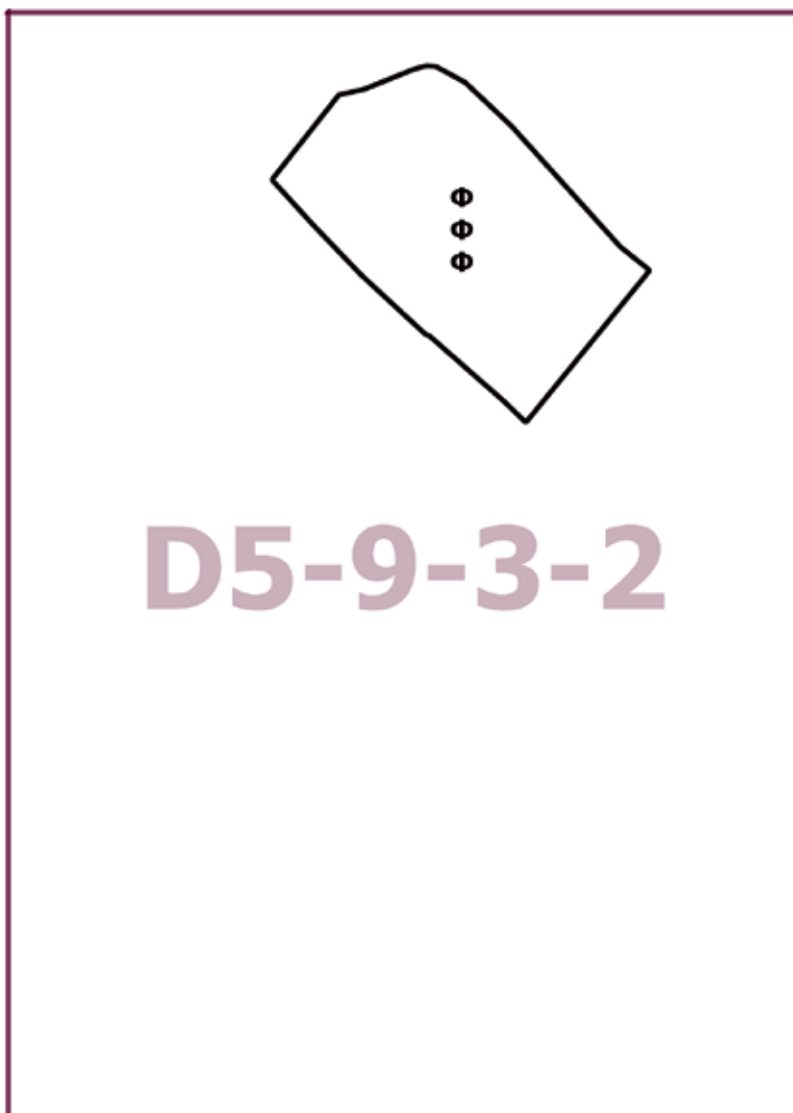
Приложение 2
к постановлению Правительства Москвы
от 18 апреля 2023 г. № 658-ПП

**Внесение изменения в приложение к постановлению Правительства Москвы
от 28 марта 2017 г. № 120-ПП**

Книга 9

Карта градостроительного зонирования

Границы территориальных зон, подзон территориальных зон и предельные параметры
разрешенного строительства, реконструкции объектов капитального строительства
Западный административный округ города Москвы



—

О внесении изменений в постановление Правительства Москвы от 28 марта 2017 г. № 120-ПП

Постановление Правительства Москвы от 18 апреля 2023 года № 660-ПП

В соответствии с Градостроительным кодексом Российской Федерации, Законом города Москвы от 25 июня 2008 г. № 28 «Градостроительный кодекс города Москвы», постановлениями Правительства Москвы от 7 апреля 2009 г. № 270-ПП «О создании Городской комиссии по вопросам градостроительства, землепользования и застройки при Правительстве Москвы и об утверждении положений о Городской и окружной комиссиях по вопросам градостроительства, землепользования и застройки при Правительстве Москвы», от 22 марта 2022 г. № 438-ПП «О реализации положений пункта 2 статьи 7 Федерального закона от 14 марта 2022 г. № 58-ФЗ «О внесении изменений в отдельные законодательные акты Российской Федерации» **Правительство Москвы постановляет:**

1. Внести изменения в постановление Правительства Москвы от 28 марта 2017 г. № 120-ПП «Об утверждении правил землепользования и застройки города Москвы»:

1.1. Карту градостроительного зонирования «Границы территориальных зон и виды разрешенного использования земельных участков и объектов капитального строительства. Поселение Сосенское города Москвы» раздела 1 книги 12 территориальной части правил землепользования и застройки приложения к постановлению дополнить изображением территориальной зоны согласно приложению 1 к настоящему постановлению.

1.2. Карту градостроительного зонирования «Границы территориальных зон, подзон территориальных зон и предельные параметры разрешенного строительства, реконструкции объектов капитального строительства. Поселение Сосенское города Москвы» раздела 1 книги 12 территориальной части правил землепользования и застройки приложения к постановлению дополнить изображением территориальной зоны согласно приложению 2 к настоящему постановлению.

1.3. Подраздел 2.9 раздела 2 книги 12 территориальной части правил землепользования и застройки приложения к постановлению дополнить подразделом в редакции согласно приложению 3 к настоящему постановлению.

1.4. Карту градостроительного зонирования «Территории, в границах которых предусматривается осуществление деятельности по комплексному развитию территории» раздела 1 книги 14 территориальной части правил землепользования и застройки приложения к постановлению дополнить изображением территории согласно приложению 4 к настоящему постановлению.

1.5. Раздел 2 книги 14 территориальной части правил землепользования и застройки приложения к постановлению дополнить подразделом в редакции согласно приложению 5 к настоящему постановлению.

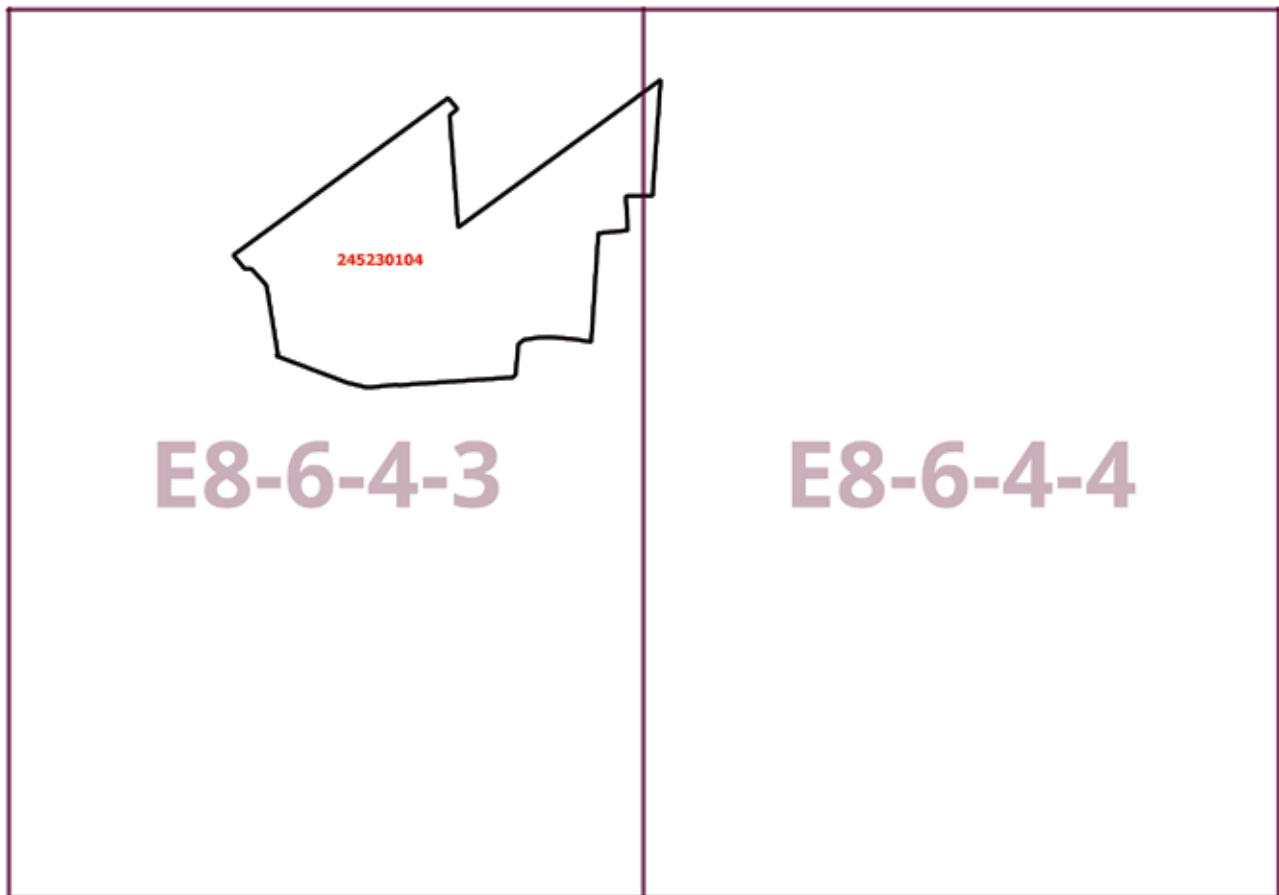
2. Контроль за выполнением настоящего постановления возложить на заместителя Мэра Москвы в Правительстве Москвы по вопросам градостроительной политики и строительства Бочкарева А.Ю.

Мэр Москвы **С.С.Собянин**

Приложение 1
к постановлению Правительства Москвы
от 18 апреля 2023 г. № 660-ПП

**Внесение изменения в приложение к постановлению Правительства Москвы
от 28 марта 2017 г. № 120-ПП**

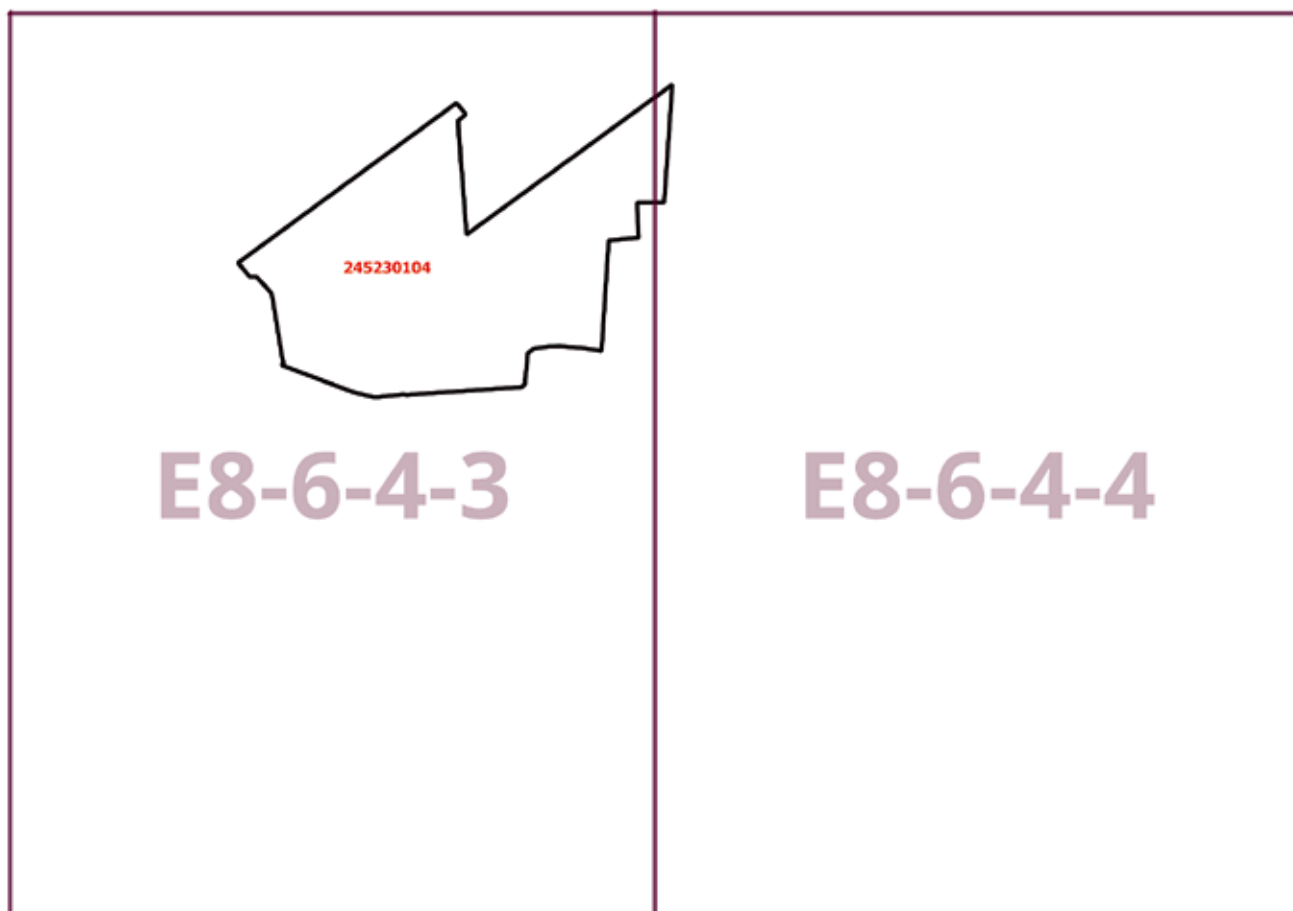
Книга 12
Новомосковский административный округ города Москвы
Карта градостроительного зонирования
Границы территориальных зон и виды разрешенного использования
земельных участков и объектов капитального строительства
поселение Сосенское города Москвы



Приложение 2
к постановлению Правительства Москвы
от 18 апреля 2023 г. № 660-ПП

**Внесение изменения в приложение к постановлению Правительства Москвы
от 28 марта 2017 г. № 120-ПП**

Книга 12
Новомосковский административный округ города Москвы
Карта градостроительного зонирования
Границы территориальных зон, подзон территориальных зон и предельные параметры
разрешенного строительства, реконструкции объектов капитального строительства
поселение Сосенское города Москвы



Приложение 3

к постановлению Правительства Москвы
от 18 апреля 2023 г. № 660-ПП

**Внесение изменения в приложение к постановлению Правительства Москвы
от 28 марта 2017 г. № 120-ПП**

Книга 12

Новомосковский административный округ города Москвы

2.9. на территории поселения Сосенское города Москвы

Пункт 344

Территориальная зона	245230104
Основные виды разрешенного использования	<p>2.7.1. Хранение автотранспорта. 3.1.1. Предоставление коммунальных услуг. 3.2.1. Дома социального обслуживания. 3.3. Бытовое обслуживание. 3.4. Здравоохранение. 3.5.1. Дошкольное, начальное и среднее общее образование. 3.6.1. Объекты культурно-досуговой деятельности. 3.8. Общественное управление. 4.1. Деловое управление. 4.2. Объекты торговли (торговые центры, торгово-развлекательные центры (комплексы)). 4.3. Рынки. 4.4. Магазины. 4.5. Банковская и страховая деятельность. 4.6. Общественное питание. 5.1.2. Обеспечение занятий спортом в помещениях. 5.1.3. Площадки для занятий спортом. 12.0.2. Благоустройство территории</p>
Условно разрешенные виды использования	
Вспомогательные виды	
Максимальный процент застройки (%)	Не установлен
Высота застройки (м)	Не установлена
Плотность застройки (тыс.кв.м/га)	Не установлена
Минимальные и (или) максимальные размеры земельных участков (га)	
Иные показатели	Суммарная поэтажная площадь объектов капитального строительства в габаритах наружных стен – 50 000 кв.м

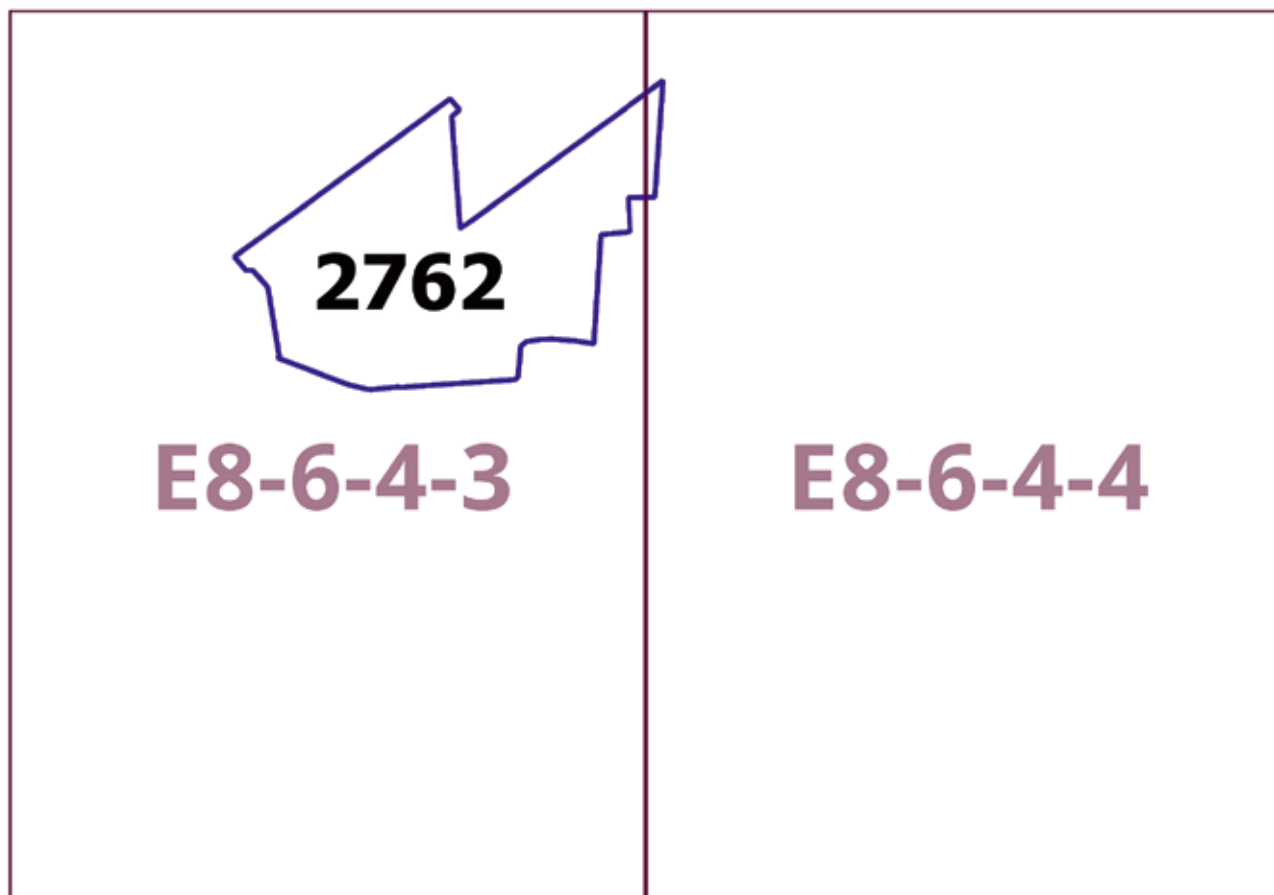
Приложение 4
*к постановлению Правительства Москвы
от 18 апреля 2023 г. № 660-ПП*

**Внесение изменения в приложение к постановлению Правительства Москвы
от 28 марта 2017 г. № 120-ПП**

Книга 14

Карта градостроительного зонирования

Территории, в границах которых предусматривается осуществление
деятельности по комплексному развитию территории



Приложение 5

к постановлению Правительства Москвы
от 18 апреля 2023 г. № 660-ПП

**Внесение изменения в приложение к постановлению Правительства Москвы
от 28 марта 2017 г. № 120-ПП**

Книга 14

Пункт 169

Комплексное развитие территории 2762

В отношении территориальной зоны, для которой установлены виды разрешенного использования земельных участков и объектов капитального строительства с кодами 2.7.1, 3.1.1, 3.2.1, 3.3, 3.4, 3.5.1, 3.6.1, 3.8, 4.1, 4.2, 4.3, 4.4, 4.5, 4.6, 5.1.2, 5.1.3, 12.0.2

Расчетные показатели минимально допустимого уровня обеспеченности территории объектами коммунальной, транспортной, социальной инфраструктур

Транспортная инфраструктура	В соответствии с нормативами			
		Наименование показателя (единицы измерения)	Производственные объекты	Общественные объекты
Коммунальная инфраструктура	Водопотребление	Усредненные расчетные показатели удельного водопотребления в сутки на 1 кв.м общей площади застройки, л/(сутки x кв.м)	2,6 дополнительное водопотребление для нужд промышленного производства определяется в зависимости от технологии	5
	Водоотведение	Коэффициент стока	0,8	0,7
		Объем поверхностных вод, поступающих на очистку (куб.м с 1 га территории)	70	60
	Теплоснабжение	Средний удельный показатель расхода тепла (отопление, вентиляция, горячее водоснабжение – среднечасовое, не более) (ккал/(час x кв.м)	50,4 на 1 кв.м общей площади застройки	44,5 на 1 кв.м общей площади застройки
	Электроснабжение	Средний удельный показатель расхода электроэнергии на 1 кв.м общей площади застройки в функциональной зоне (не более), кВт/ кв.м	Определяется в зависимости от технологии производства	0,078

Расчетные показатели максимально допустимого уровня территориальной доступности указанных объектов для населения в отношении территорий, подлежащих комплексному развитию

Социальная инфраструктура	Амбулаторно-поликлинические объекты	Следует размещать на территории предприятия
	Аптеки	
	Столовые, кафетерии, буфеты	
Транспортная инфраструктура	Остановочные пункты наземного городского пассажирского транспорта	Не более 400 м от проходной предприятий в производственных и коммунально-складских зонах
	Въезд на территорию	Не менее двух въездов для предприятий с площадками размером более 5 га

О внесении изменений в постановление Правительства Москвы от 28 марта 2017 г. № 120-ПП

Постановление Правительства Москвы от 18 апреля 2023 года № 661-ПП

В соответствии с Градостроительным кодексом Российской Федерации, Законом города Москвы от 25 июня 2008 г. № 28 «Градостроительный кодекс города Москвы», постановлениями Правительства Москвы от 7 апреля 2009 г. № 270-ПП «О создании Городской комиссии по вопросам градостроительства, землепользования и застройки при Правительстве Москвы и об утверждении положений о Городской и окружной комиссиях по вопросам градостроительства, землепользования и застройки при Правительстве Москвы», от 22 марта 2022 г. № 438-ПП «О реализации положений пункта 2 статьи 7 Федерального закона от 14 марта 2022 г. № 58-ФЗ «О внесении изменений в отдельные законодательные акты Российской Федерации» **Правительство Москвы постановляет:**

1. Внести изменения в постановление Правительства Москвы от 28 марта 2017 г. № 120-ПП «Об утверждении правил землепользования и застройки города Москвы»:

1.1. Изображение территориальной зоны на карте градостроительного зонирования «Границы территориальных зон и виды разрешенного использования земельных участков и объектов капитального строительства. Северный административный округ города Москвы» раздела 1 книги 3 территориальной части правил землепользования и застройки приложения к постановлению изменить согласно приложению 1 к настоящему постановлению.

1.2. Изображение территориальной зоны на карте градостроительного зонирования «Границы территориальных зон, подзон территориальных зон и предельные параметры разрешенного строительства, реконструкции объектов капитального строительства. Северный административный округ города Москвы» раздела 1 книги 3 территориальной части правил землепользования и застройки приложения к постановлению изменить согласно приложению 2 к настоящему постановлению.

1.3. Подраздел «Пункт 11» раздела 2 книги 3 территориальной части правил землепользования и застройки приложения к постановлению признать утратившим силу.

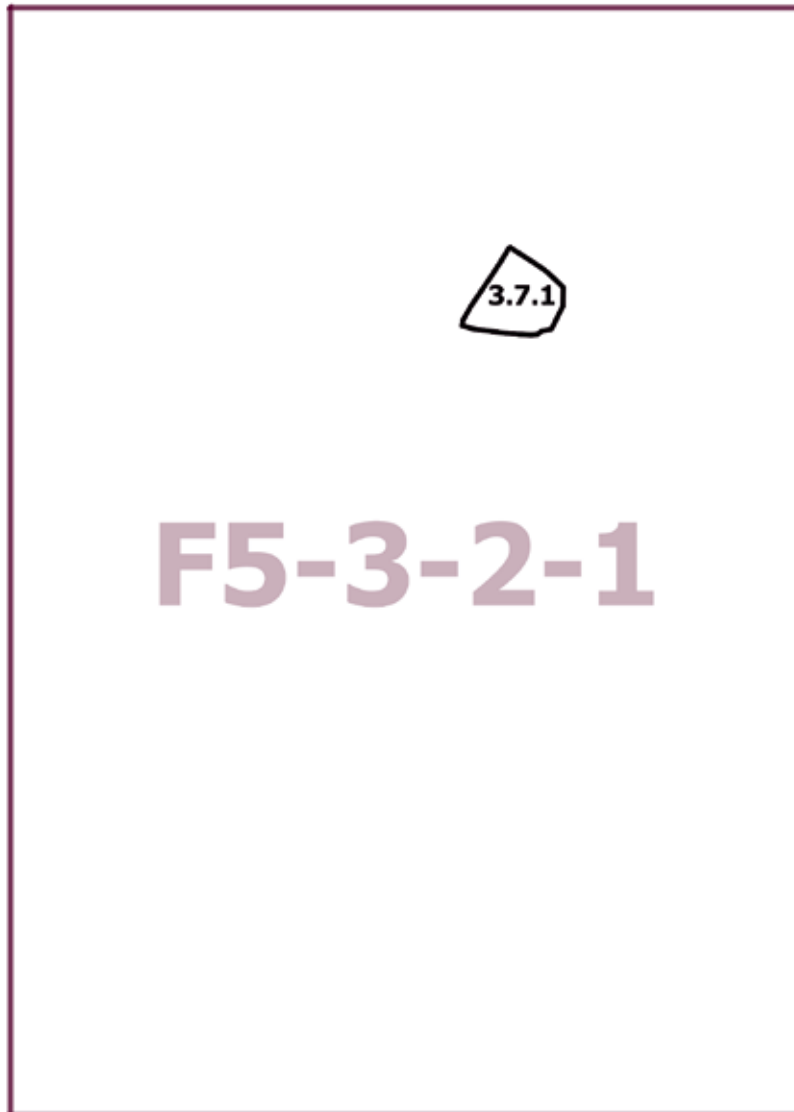
2. Контроль за выполнением настоящего постановления возложить на заместителя Мэра Москвы в Правительстве Москвы по вопросам градостроительной политики и строительства Бочкарева А.Ю.

Мэр Москвы **С.С.Собянин**

Приложение 1
к постановлению Правительства Москвы
от 18 апреля 2023 г. № 661-ПП

**Внесение изменения в приложение к постановлению Правительства Москвы
от 28 марта 2017 г. № 120-ПП**

Книга 3
Карта градостроительного зонирования
Границы территориальных зон и виды разрешенного использования
земельных участков и объектов капитального строительства
Северный административный округ города Москвы



Приложение 2
*к постановлению Правительства Москвы
от 18 апреля 2023 г. № 661-ПП*

**Внесение изменения в приложение к постановлению Правительства Москвы
от 28 марта 2017 г. № 120-ПП**

Книга 3

Карта градостроительного зонирования

Границы территориальных зон, подзон территориальных зон и предельные параметры
разрешенного строительства, реконструкции объектов капитального строительства

Северный административный округ города Москвы



—

О внесении изменений в постановление Правительства Москвы от 28 марта 2017 г. № 120-ПП

Постановление Правительства Москвы от 18 апреля 2023 года № 662-ПП

В соответствии с Градостроительным кодексом Российской Федерации, Законом города Москвы от 25 июня 2008 г. № 28 «Градостроительный кодекс города Москвы», постановлениями Правительства Москвы от 7 апреля 2009 г. № 270-ПП «О создании Городской комиссии по вопросам градостроительства, землепользования и застройки при Правительстве Москвы и об утверждении положений о Городской и окружной комиссиях по вопросам градостроительства, землепользования и застройки при Правительстве Москвы», от 22 марта 2022 г. № 438-ПП «О реализации положений пункта 2 статьи 7 Федерального закона от 14 марта 2022 г. № 58-ФЗ «О внесении изменений в отдельные законодательные акты Российской Федерации» **Правительство Москвы постановляет:**

1. Внести изменения в постановление Правительства Москвы от 28 марта 2017 г. № 120-ПП «Об утверждении правил землепользования и застройки города Москвы»:

1.1. Карту градостроительного зонирования «Границы территориальных зон и виды разрешенного использования земельных участков и объектов капитального строительства. Поселение Московский город Москвы» раздела 1 книги 12 территориальной части правил землепользования и застройки приложения к постановлению дополнить изображением территориальной зоны согласно приложению 1 к настоящему постановлению.

1.2. Карту градостроительного зонирования «Границы территориальных зон, подзон территориальных зон и предельные параметры разрешенного строительства, реконструкции объектов капитального строительства. Поселение Московский город Москвы» раздела 1 книги 12 территориальной части правил землепользования и застройки приложения к постановлению дополнить изображением территориальной зоны согласно приложению 2 к настоящему постановлению.

2. Контроль за выполнением настоящего постановления возложить на заместителя Мэра Москвы в Правительстве Москвы по вопросам градостроительной политики и строительства Бочкарева А.Ю.


Мэр Москвы **С.С.Собянин**

Приложение 1
к постановлению Правительства Москвы
от 18 апреля 2023 г. № 662-ПП

Внесение изменения в приложение к постановлению Правительства Москвы
от 28 марта 2017 г. № 120-ПП

Книга 12
Новомосковский административный округ города Москвы
Карта градостроительного зонирования
Границы территориальных зон и виды разрешенного использования
земельных участков и объектов капитального строительства
поселение Московский города Москвы

2.1,
2.2,
13.2



E7-7-2-3

Приложение 2
к постановлению Правительства Москвы
от 18 апреля 2023 г. № 662-ПП

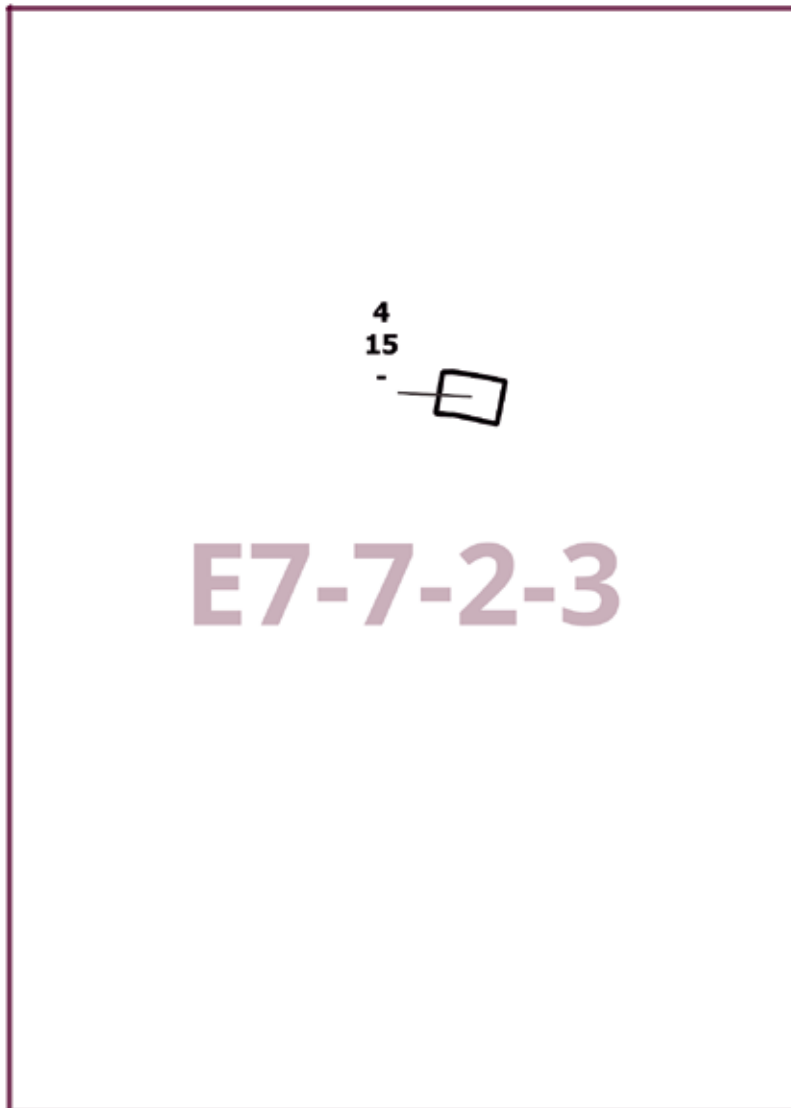
**Внесение изменения в приложение к постановлению Правительства Москвы
от 28 марта 2017 г. № 120-ПП**

Книга 12

Новомосковский административный округ города Москвы

Карта градостроительного зонирования

Границы территориальных зон, подзон территориальных зон и предельные параметры
разрешенного строительства, реконструкции объектов капитального строительства
поселение Московский города Москвы



О внесении изменений в постановление Правительства Москвы от 28 марта 2017 г. № 120-ПП

Постановление Правительства Москвы от 18 апреля 2023 года № 663-ПП

В соответствии с Градостроительным кодексом Российской Федерации, Законом города Москвы от 25 июня 2008 г. № 28 «Градостроительный кодекс города Москвы», постановлениями Правительства Москвы от 7 апреля 2009 г. № 270-ПП «О создании Городской комиссии по вопросам градостроительства, землепользования и застройки при Правительстве Москвы и об утверждении положений о Городской и окружной комиссиях по вопросам градостроительства, землепользования и застройки при Правительстве Москвы», от 22 марта 2022 г. № 438-ПП «О реализации положений пункта 2 статьи 7 Федерального закона от 14 марта 2022 г. № 58-ФЗ «О внесении изменений в отдельные законодательные акты Российской Федерации» **Правительство Москвы постановляет:**

1. Внести изменения в постановление Правительства Москвы от 28 марта 2017 г. № 120-ПП «Об утверждении правил землепользования и застройки города Москвы»:

1.1. Карту градостроительного зонирования «Границы территориальных зон и виды разрешенного использования земельных участков и объектов капитального строительства. Поселение Марушкинское города Москвы» раздела 1 книги 12 территориальной части правил землепользования и застройки приложения к постановлению дополнить изображением территориальной зоны согласно приложению 1 к настоящему постановлению.

1.2. Карту градостроительного зонирования «Границы территориальных зон, подзон территориальных зон и предельные параметры разрешенного строительства, реконструкции объектов капитального строительства. Поселение Марушкинское города Москвы» раздела 1 книги 12 территориальной части правил землепользования и застройки приложения к постановлению дополнить изображением территориальной зоны согласно приложению 2 к настоящему постановлению.

1.3. Подраздел 2.5 раздела 2 книги 12 территориальной части правил землепользования и застройки приложения к постановлению дополнить подразделом в редакции согласно приложению 3 к настоящему постановлению.

2. Контроль за выполнением настоящего постановления возложить на заместителя Мэра Москвы в Правительстве Москвы по вопросам градостроительной политики и строительства Бочкарева А.Ю.

Мэр Москвы **С.С.Собянин**

Приложение 1
*к постановлению Правительства Москвы
от 18 апреля 2023 г. № 663-ПП*

**Внесение изменения в приложение к постановлению Правительства Москвы
от 28 марта 2017 г. № 120-ПП**

Книга 12
Новомосковский административный округ города Москвы
Карта градостроительного зонирования
Границы территориальных зон и виды разрешенного использования
земельных участков и объектов капитального строительства
поселение Марушкинское города Москвы

B8-6-1-2

237230506

Приложение 2
к постановлению Правительства Москвы
от 18 апреля 2023 г. № 663-ПП

Внесение изменения в приложение к постановлению Правительства Москвы
от 28 марта 2017 г. № 120-ПП

Книга 12

Новомосковский административный округ города Москвы

Карта градостроительного зонирования

Границы территориальных зон, подзон территориальных зон и предельные параметры разрешенного строительства, реконструкции объектов капитального строительства

поселение Марушкинское города Москвы

B8-6-1-2

237230506

Приложение 3
к постановлению Правительства Москвы
от 18 апреля 2023 г. № 663-ПП

**Внесение изменения в приложение к постановлению Правительства Москвы
от 28 марта 2017 г. № 120-ПП**

Книга 12
Новомосковский административный округ города Москвы
2.5. на территории поселения Марушкинское города Москвы

Пункт 132

Территориальная зона	237230506
Основные виды разрешенного использования	2.1. Для индивидуального жилищного строительства
Условно разрешенные виды использования	
Вспомогательные виды	
Максимальный процент застройки (%)	Не установлен
Высота застройки (м)	15
Плотность застройки (тыс.кв.м/Га)	Не установлена
Минимальные и (или) максимальные размеры земельных участков (га)	
Иные показатели	Общая площадь объекта – 276,3 кв.м

**О внесении изменения в постановление Правительства Москвы
от 28 марта 2017 г. № 120-ПП**

Постановление Правительства Москвы от 18 апреля 2023 года № 664-ПП

В соответствии с Градостроительным кодексом Российской Федерации, Законом города Москвы от 25 июня 2008 г. № 28 «Градостроительный кодекс города Москвы», постановлениями Правительства Москвы от 7 апреля 2009 г. № 270-ПП «О создании Городской комиссии по вопросам градостроительства, землепользования и застройки при Правительстве Москвы и об утверждении положений о Городской и окружной комиссиях по вопросам градостроительства, землепользования и застройки при Правительстве Москвы», от 22 марта 2022 г. № 438-ПП «О реализации положений пункта 2 статьи 7 Федерального закона от 14 марта 2022 г. № 58-ФЗ «О внесении изменений в отдельные законодательные акты Российской Федерации» **Правительство Москвы постановляет:**

1. Внести изменение в постановление Правительства Москвы от 28 марта 2017 г. № 120-ПП «Об утверждении

правил землепользования и застройки города Москвы», изменив изображение территориальной зоны на карте градостроительного зонирования «Границы территориальных зон и виды разрешенного использования земельных участков и объектов капитального строительства. Южный административный округ города Москвы» раздела 1 книги 7 территориальной части правил землепользования и застройки приложения к постановлению согласно приложению к настоящему постановлению.

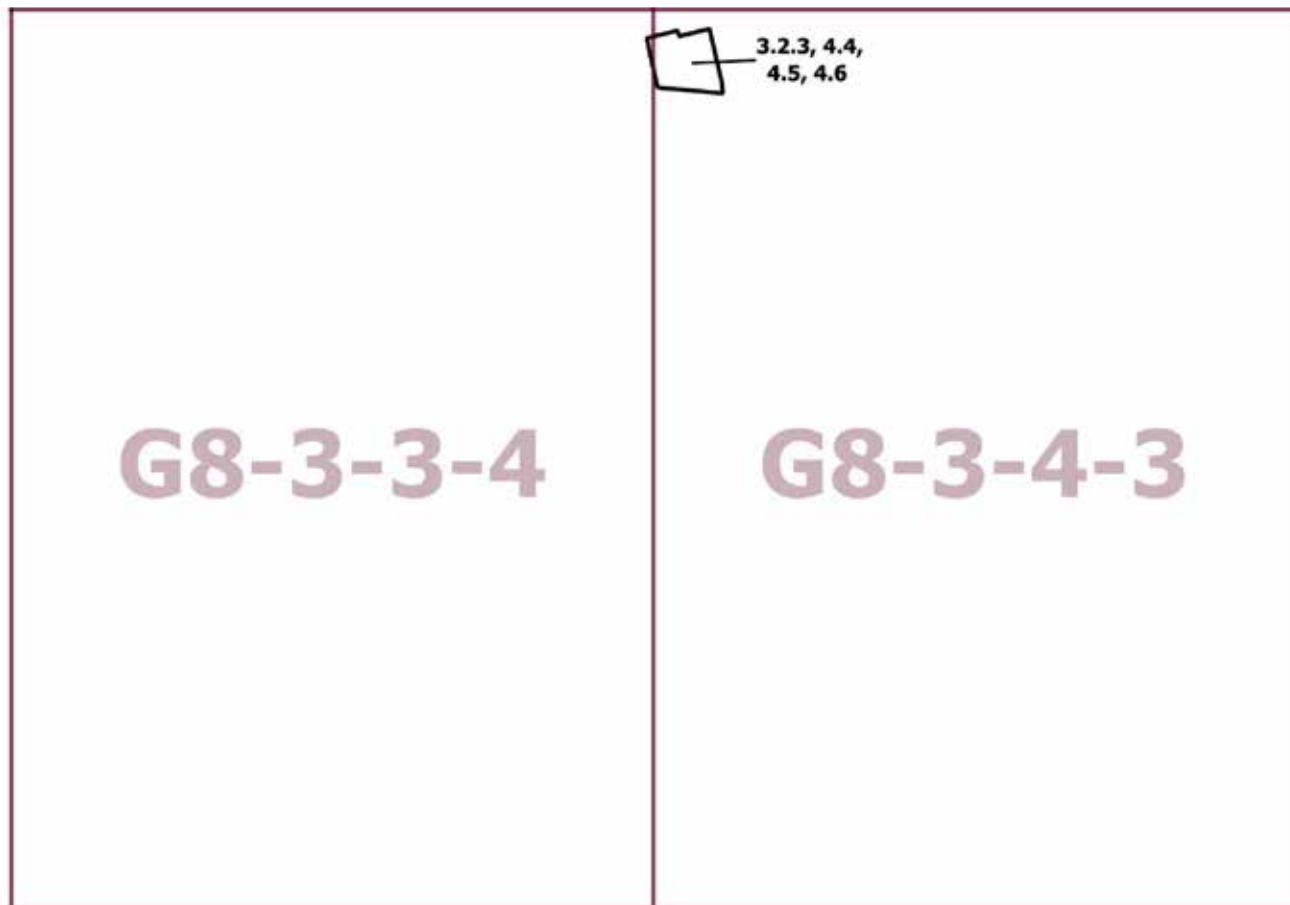
2. Контроль за выполнением настоящего постановления возложить на заместителя Мэра Москвы в Правительстве Москвы по вопросам градостроительной политики и строительства Бочкарева А.Ю.

Мэр Москвы **С.С.Собянин**

Приложение
к постановлению Правительства Москвы
от 18 апреля 2023 г. № 664-ПП

**Внесение изменения в приложение к постановлению Правительства Москвы
от 28 марта 2017 г. № 120-ПП**

Книга 7
Карта градостроительного зонирования
Границы территориальных зон и виды разрешенного использования
земельных участков и объектов капитального строительства
Южный административный округ города Москвы



О внесении изменений в постановление Правительства Москвы от 28 марта 2017 г. № 120-ПП

Постановление Правительства Москвы от 18 апреля 2023 года № 665-ПП

В соответствии с Градостроительным кодексом Российской Федерации, Законом города Москвы от 25 июня 2008 г. № 28 «Градостроительный кодекс города Москвы», постановлениями Правительства Москвы от 7 апреля 2009 г. № 270-ПП «О создании Городской комиссии по вопросам градостроительства, землепользования и застройки при Правительстве Москвы и об утверждении положений о Городской и окружной комиссиях по вопросам градостроительства, землепользования и застройки при Правительстве Москвы», от 22 марта 2022 г. № 438-ПП «О реализации положений пункта 2 статьи 7 Федерального закона от 14 марта 2022 г. № 58-ФЗ «О внесении изменений в отдельные законодательные акты Российской Федерации» **Правительство Москвы постановляет:**

1. Внести изменения в постановление Правительства Москвы от 28 марта 2017 г. № 120-ПП «Об утверждении правил землепользования и застройки города Москвы»:

1.1. Карту градостроительного зонирования «Границы территориальных зон и виды разрешенного использования земельных участков и объектов капитального строительства. Юго-Восточный административный округ города Москвы» раздела 1 книги 6 территориальной части правил землепользования и застройки приложения к постановлению дополнить изображением территориальной зоны согласно приложению 1 к настоящему постановлению.

1.2. Карту градостроительного зонирования «Границы территориальных зон, подзон территориальных зон и предельные параметры разрешенного строительства, реконструкции объектов капитального строительства. Юго-Восточный административный округ города Москвы» раздела 1 книги 6 территориальной части правил землепользования и застройки приложения к постановлению дополнить изображением территориальной зоны согласно приложению 2 к настоящему постановлению.

1.3. Раздел 2 книги 6 территориальной части правил землепользования и застройки приложения к постановлению дополнить подразделом в редакции согласно приложению 3 к настоящему постановлению.

1.4. Карту градостроительного зонирования «Территории, в границах которых предусматривается осуществление деятельности по комплексному развитию территории» раздела 1 книги 14 территориальной части правил землепользования и застройки приложения к постановлению дополнить изображением территории согласно приложению 4 к настоящему постановлению.

1.5. Раздел 2 книги 14 территориальной части правил землепользования и застройки приложения к постановлению дополнить подразделом в редакции согласно приложению 5 к настоящему постановлению.

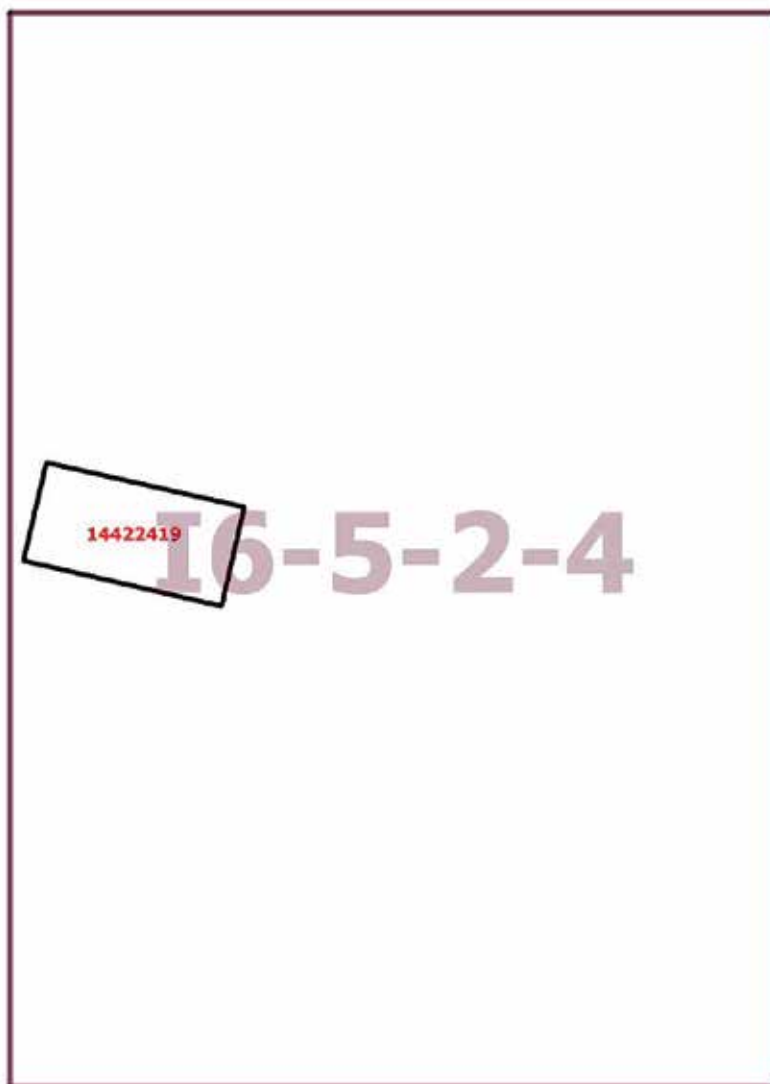
2. Контроль за выполнением настоящего постановления возложить на заместителя Мэра Москвы в Правительстве Москвы по вопросам градостроительной политики и строительства Бочкарева А.Ю.

Мэр Москвы **С.С.Собянин**

Приложение 1
к постановлению Правительства Москвы
от 18 апреля 2023 г. № 665-ПП

Внесение изменения в приложение к постановлению Правительства Москвы
от 28 марта 2017 г. № 120-ПП

Книга 6
Карта градостроительного зонирования
Границы территориальных зон и виды разрешенного использования
земельных участков и объектов капитального строительства
Юго-Восточный административный округ города Москвы



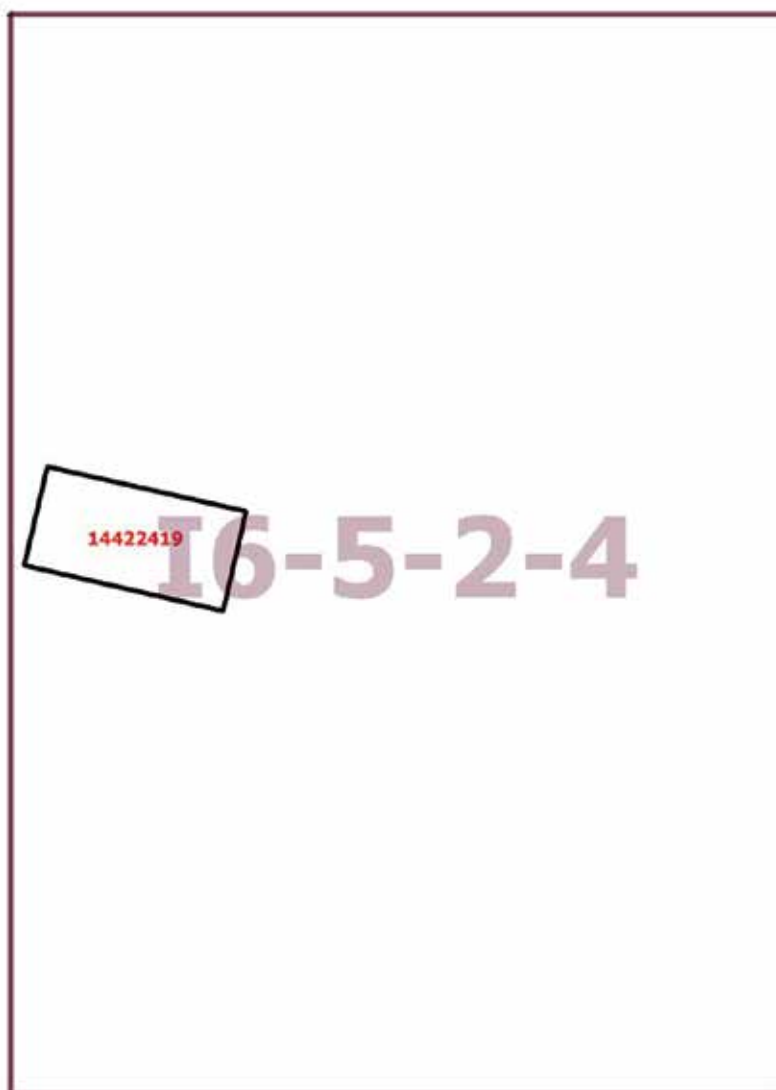
Приложение 2
к постановлению Правительства Москвы
от 18 апреля 2023 г. № 665-ПП

**Внесение изменения в приложение к постановлению Правительства Москвы
от 28 марта 2017 г. № 120-ПП**

Книга 6

Карта градостроительного зонирования

Границы территориальных зон, подзон территориальных зон и предельные параметры
разрешенного строительства, реконструкции объектов капитального строительства
Юго-Восточный административный округ города Москвы



Приложение 3
к постановлению Правительства Москвы
от 18 апреля 2023 г. № 665-ПП

**Внесение изменения в приложение к постановлению Правительства Москвы
от 28 марта 2017 г. № 120-ПП**

Книга 6
Юго-Восточный административный округ города Москвы

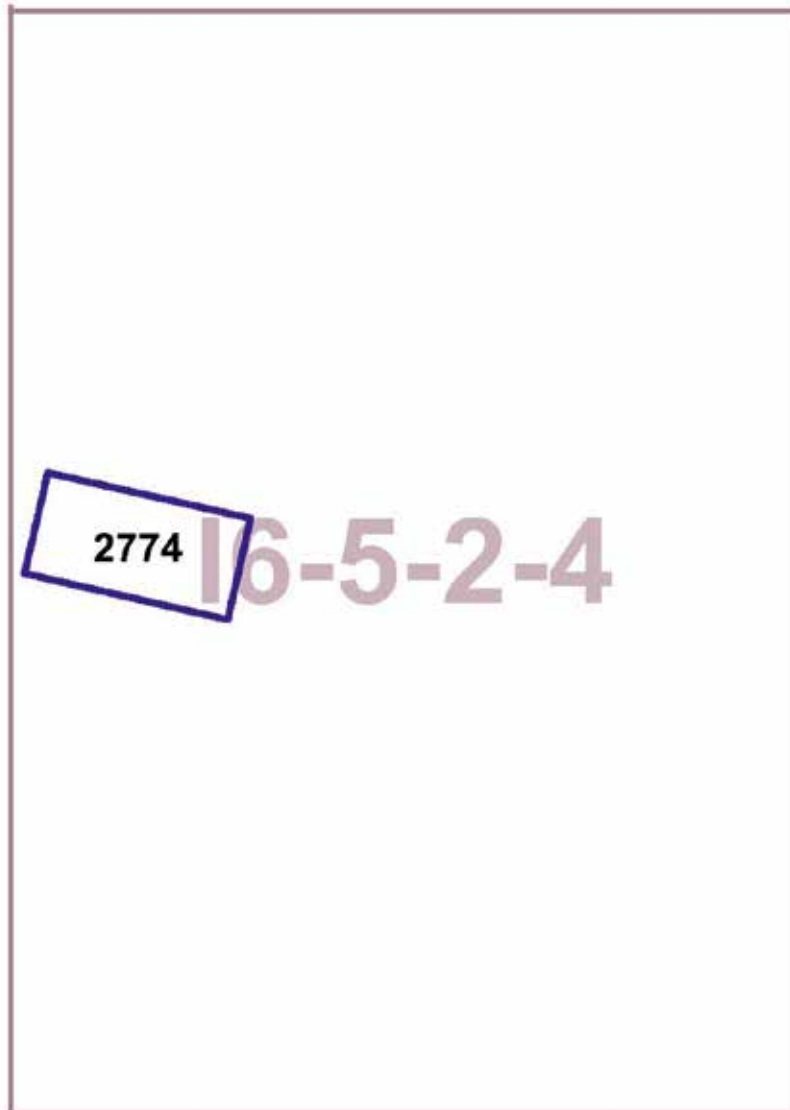
Пункт 565

Территориальная зона	14422419
Основные виды разрешенного использования	2.6. Многоэтажная жилая застройка (высотная застройка). 2.7.1. Хранение автотранспорта. 12.0.2. Благоустройство территории
Условно разрешенные виды использования	
Вспомогательные виды	
Максимальный процент застройки (%)	Не установлен
Высота застройки (м)	Не установлена
Плотность застройки (тыс.кв.м/га)	Не установлена
Минимальные и (или) максимальные размеры земельных участков (га)	
Иные показатели	Суммарная поэтажная площадь объектов капитального строительства в габаритах наружных стен – 23 830 кв.м

Приложение 4
к постановлению Правительства Москвы
от 18 апреля 2023 г. № 665-ПП

**Внесение изменения в приложение к постановлению Правительства Москвы
от 28 марта 2017 г. № 120-ПП**

Книга 14
Карта градостроительного зонирования
Территории, в границах которых предусматривается осуществление
деятельности по комплексному развитию территории



Приложение 5
к постановлению Правительства Москвы
от 18 апреля 2023 г. № 665-ПП

**Внесение изменения в приложение к постановлению Правительства Москвы
от 28 марта 2017 г. № 120-ПП**

Книга 14

Пункт 171

Комплексное развитие территории 2774

В отношении территориальной зоны, для которой установлены виды разрешенного использования земельных участков и объектов капитального строительства с кодами 2.6, 2.7.1, 12.0.2

Минимально допустимые уровни обеспеченности территории

Транспортная инфраструктура	В соответствии с нормативами		
		Наименование показателя (единицы измерения)	Общественные объекты
Коммунальная инфраструктура	Водопотребление	Усредненные расчетные показатели удельного водопотребления в сутки на 1 кв.м общей площади застройки (литр/(сутки * кв.м))	5
	Водоотведение	Коэффициент стока	0,7
		Объем поверхностных вод, поступающих на очистку (куб.м с 1 га территории)	60
	Теплоснабжение	Средний удельный показатель расхода тепла (отопление, вентиляция, горячее водоснабжение – среднечасовое, не более) (ккал/ (час * кв.м))	44,5 на 1 кв.м общей площади застройки
	Электроснабжение	Средний удельный показатель расхода электроэнергии на 1 кв.м общей площади застройки в функциональной зоне (не более) (кВт/ кв.м)	0,078

Максимально допустимые уровни территориальной доступности не нормируются

О внесении изменений в постановление Правительства Москвы от 28 марта 2017 г. № 120-ПП

Постановление Правительства Москвы от 18 апреля 2023 года № 666-ПП

В соответствии с Градостроительным кодексом Российской Федерации, Законом города Москвы от 25 июня 2008 г. № 28 «Градостроительный кодекс города Москвы», постановлениями Правительства Москвы от 7 апреля 2009 г. № 270-ПП «О создании Городской комиссии по вопросам градостроительства, землепользования и застройки при Правительстве Москвы и об утверждении положений о Городской и окружной комиссиях по вопросам градостроительства, землепользования и застройки при Правительстве Москвы», от 22 марта 2022 г. № 438-ПП «О реализации положений пункта 2 статьи 7 Федерального закона от 14 марта 2022 г. № 58-ФЗ «О внесении изменений в отдельные законодательные акты Российской Федерации» **Правительство Москвы постановляет:**

1. Внести изменения в постановление Правительства Москвы от 28 марта 2017 г. № 120-ПП «Об утверждении правил землепользования и застройки города Москвы»:

1.1. Карту градостроительного зонирования «Границы территориальных зон и виды разрешенного использования земельных участков и объектов капитального строительства. Центральный административный округ города Москвы» раздела 1 книги 2 территориальной части правил землепользования и застройки приложения к постановлению дополнить изображением территориальной зоны согласно приложению 1 к настоящему постановлению.

1.2. Карту градостроительного зонирования «Границы территориальных зон, подзон территориальных зон и предельные параметры разрешенного строительства, реконструкции объектов капитального строительства. Центральный административный округ города Москвы» раздела 1 книги 2 территориальной части правил землепользования и застройки приложения к постановлению дополнить изображением территориальной зоны согласно приложению 2 к настоящему постановлению.

1.3. Подраздел «Пункт 153» раздела 2 книги 2 территориальной части правил землепользования и застройки приложения к постановлению признать утратившим силу.

1.4. Раздел 2 книги 2 территориальной части правил землепользования и застройки приложения к постановлению дополнить подразделом в редакции согласно приложению 3 к настоящему постановлению.

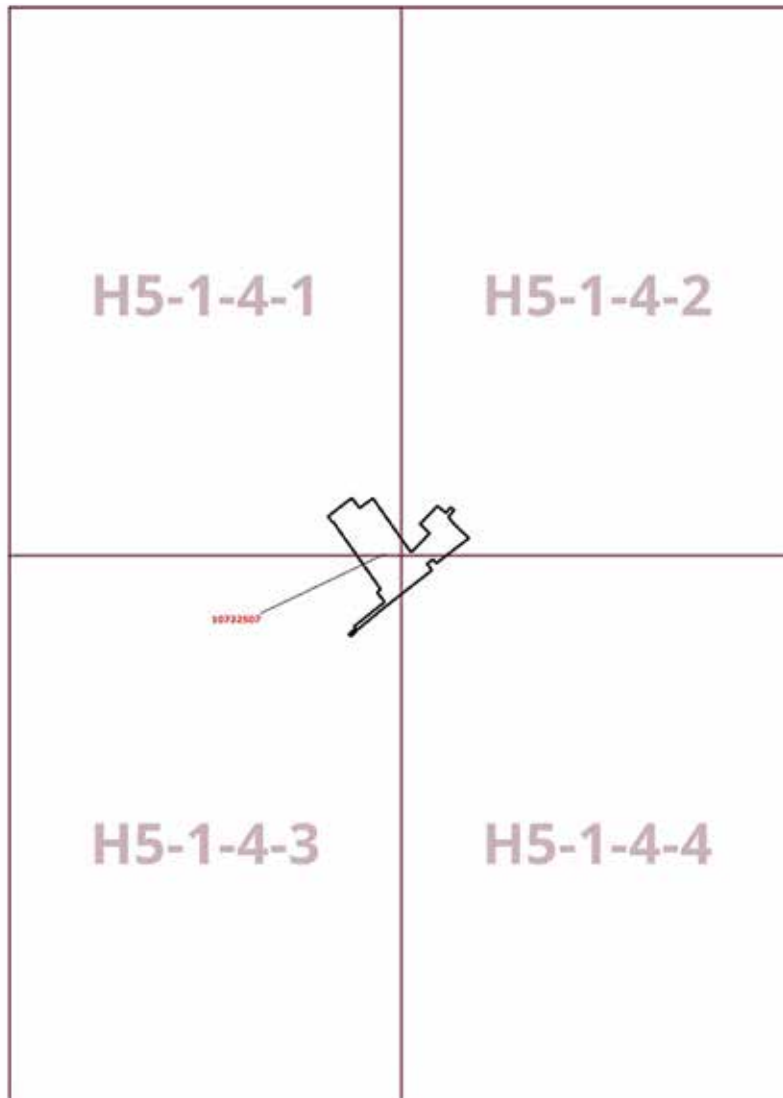
2. Контроль за выполнением настоящего постановления возложить на заместителя Мэра Москвы в Правительстве Москвы по вопросам градостроительной политики и строительства Бочкарева А.Ю.

Мэр Москвы **С.С.Собянин**

Приложение 1
к постановлению Правительства Москвы
от 18 апреля 2023 г. № 666-ПП

**Внесение изменения в приложение к постановлению Правительства Москвы
от 28 марта 2017 г. № 120-ПП**

Книга 2
Карта градостроительного зонирования
Границы территориальных зон и виды разрешенного использования
земельных участков и объектов капитального строительства
Центральный административный округ города Москвы



Приложение 2
к постановлению Правительства Москвы
от 18 апреля 2023 г. № 666-ПП

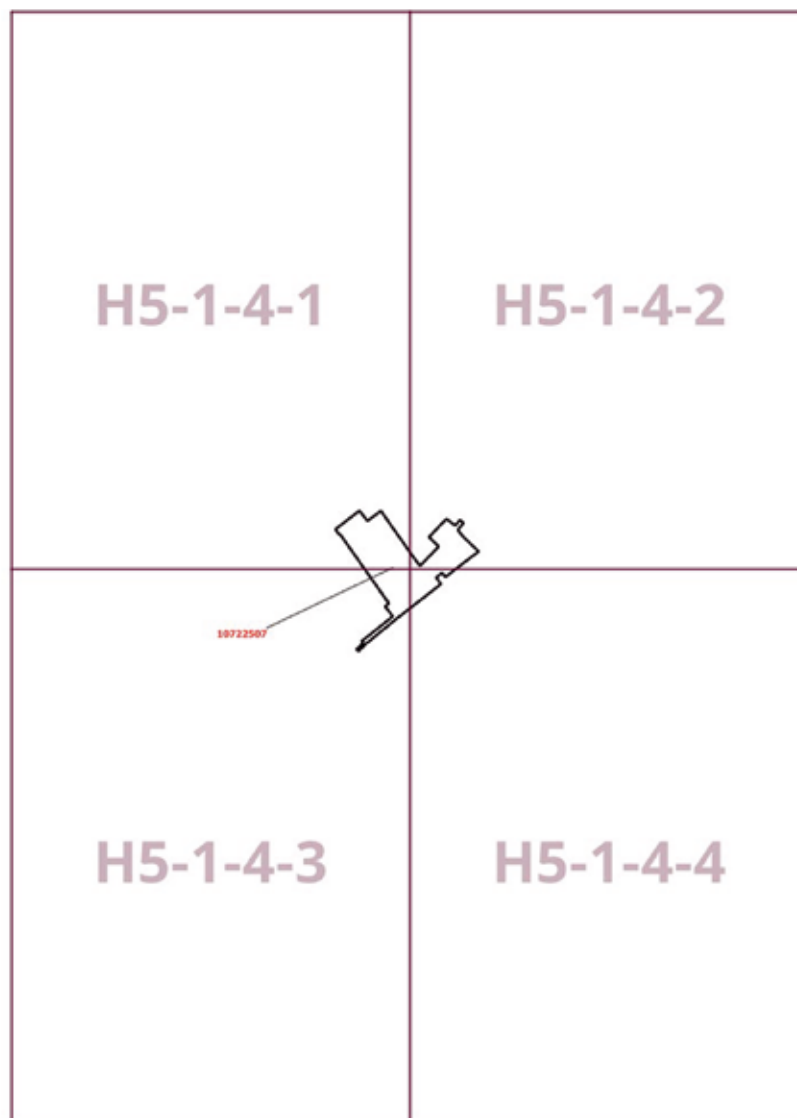
**Внесение изменения в приложение к постановлению Правительства Москвы
от 28 марта 2017 г. № 120-ПП**

Книга 2

Карта градостроительного зонирования

Границы территориальных зон, подзон территориальных зон и предельные параметры
разрешенного строительства, реконструкции объектов капитального строительства

Центральный административный округ города Москвы



Приложение 3
к постановлению Правительства Москвы
от 18 апреля 2023 г. № 666-ПП

**Внесение изменения в приложение к постановлению Правительства Москвы
от 28 марта 2017 г. № 120-ПП**

Книга 2
Центральный административный округ города Москвы

Пункт 1186

Территориальная зона	10722507
Основные виды разрешенного использования	3.5.2. Среднее и высшее профессиональное образование. 3.6.1. Объекты культурно-досуговой деятельности. 4.1. Деловое управление. 4.6. Общественное питание. 4.9. Служебные гаражи
Условно разрешенные виды использования	
Вспомогательные виды	
Максимальный процент застройки (%)	Не установлен
Высота застройки (м)	75
Плотность застройки (тыс.кв.м/га)	78
Минимальные и (или) максимальные размеры земельных участков (га)	
Иные показатели	Суммарная поэтажная площадь объектов – 59 787 кв.м, в том числе музыкальный институт

О внесении изменений в постановление Правительства Москвы от 28 марта 2017 г. № 120-ПП

Постановление Правительства Москвы от 18 апреля 2023 года № 667-ПП

В соответствии с Градостроительным кодексом Российской Федерации, Законом города Москвы от 25 июня 2008 г. № 28 «Градостроительный кодекс города Москвы», постановлениями Правительства Москвы от 7 апреля 2009 г. № 270-ПП «О создании Городской комиссии по вопросам градостроительства, землепользования застройки при Правительстве Москвы и об утверждении положений о Городской и окружной комиссиях по вопросам градостроительства, землепользования и застройки при Правительстве Москвы», от 22 марта 2022 г. № 438-ПП «О реализации положений пункта 2 статьи 7 Федерального закона от 14 марта 2022 г. № 58-ФЗ «О внесении изменений в отдельные законодательные акты Российской Федерации» **Правительство Москвы постановляет:**

1. Внести изменения в постановление Правительства Москвы от 28 марта 2017 г. № 120-ПП «Об утверждении правил землепользования и застройки города Москвы»:

1.1. Карту градостроительного зонирования «Границы территориальных зон и виды разрешенного использования земельных участков и объектов капитального строительства. Северо-Западный административный округ города Москвы» раздела 1 книги 10 территориальной части правил землепользования и застройки приложения к постановлению дополнить изображением территориальной зоны согласно приложению 1 к настоящему постановлению.

1.2. Карту градостроительного зонирования «Границы территориальных зон, подзон территориальных зон и предельные параметры разрешенного строительства, реконструкции объектов капитального строительства. Северо-Западный административный округ города Москвы» раздела 1 книги 10 территориальной части правил землепользования и застройки приложения к постановлению дополнить изображением территориальной зоны согласно приложению 2 к настоящему постановлению.

1.3. Пункт 30 раздела 3 книги 10 территориальной части правил землепользования и застройки приложения к постановлению изложить в редакции согласно приложению 3 к настоящему постановлению.

1.4. Изображение территории 853 на карте градостроительного зонирования «Территории, в границах которых предусматривается осуществление деятельности по комплексному развитию территории» раздела 1 книги 14 территориальной части правил землепользования и застройки приложения к постановлению исключить.

1.5. В названии «Комплексное развитие территории» подраздела «Пункт 124» раздела 2 книги 14 территориальной части правил землепользования и застройки приложения к постановлению цифры «853,» исключить.

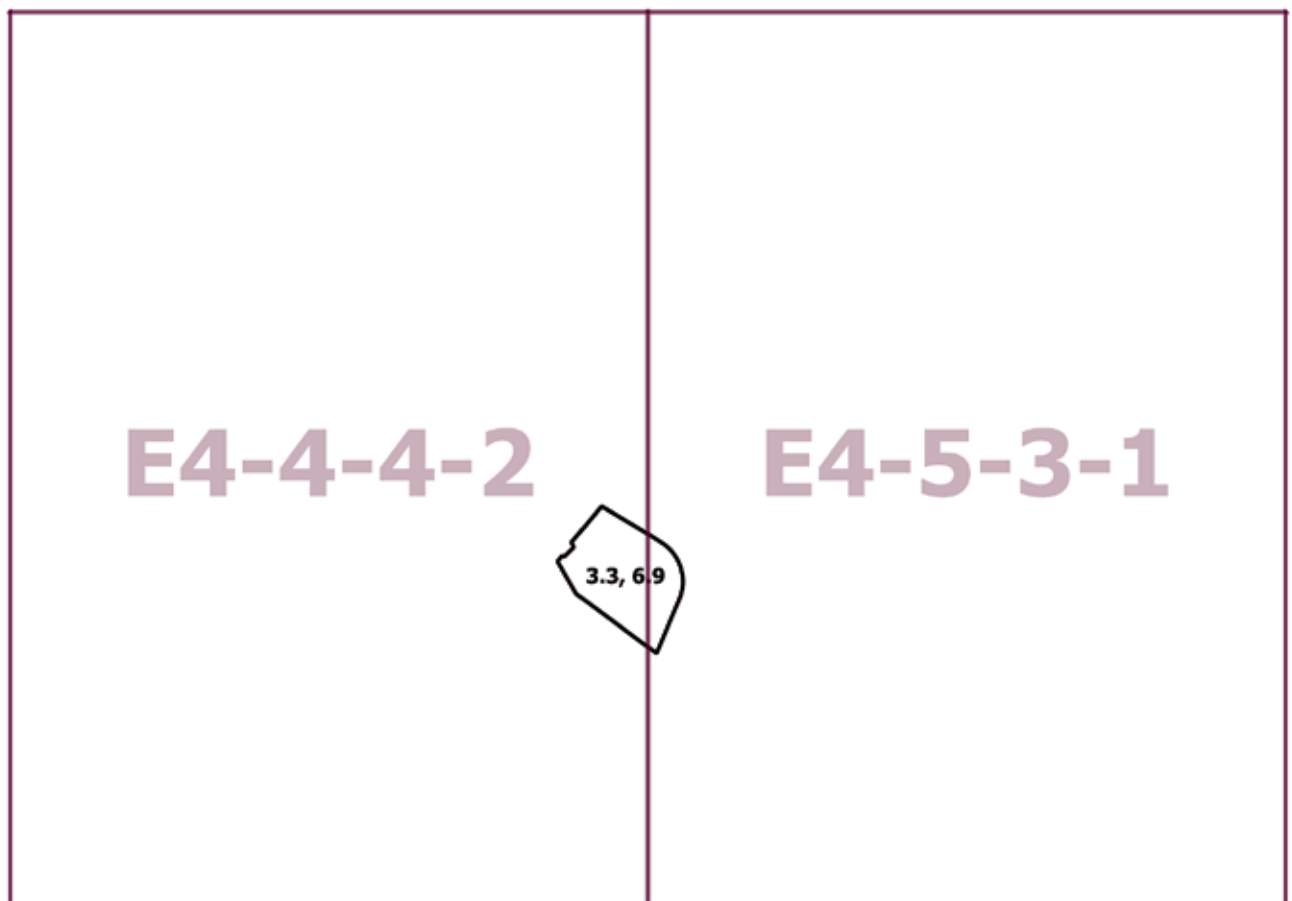
2. Контроль за выполнением настоящего постановления возложить на заместителя Мэра Москвы в Правительстве Москвы по вопросам градостроительной политики и строительства Бочкарева А.Ю.

Мэр Москвы **С.С.Собянин**

Приложение 1
к постановлению Правительства Москвы
от 18 апреля 2023 г. № 667-ПП

**Внесение изменения в приложение к постановлению Правительства Москвы
от 28 марта 2017 г. № 120-ПП**

Книга 10
Карта градостроительного зонирования
Границы территориальных зон и виды разрешенного использования
земельных участков и объектов капитального строительства
Северо-Западный административный округ города Москвы



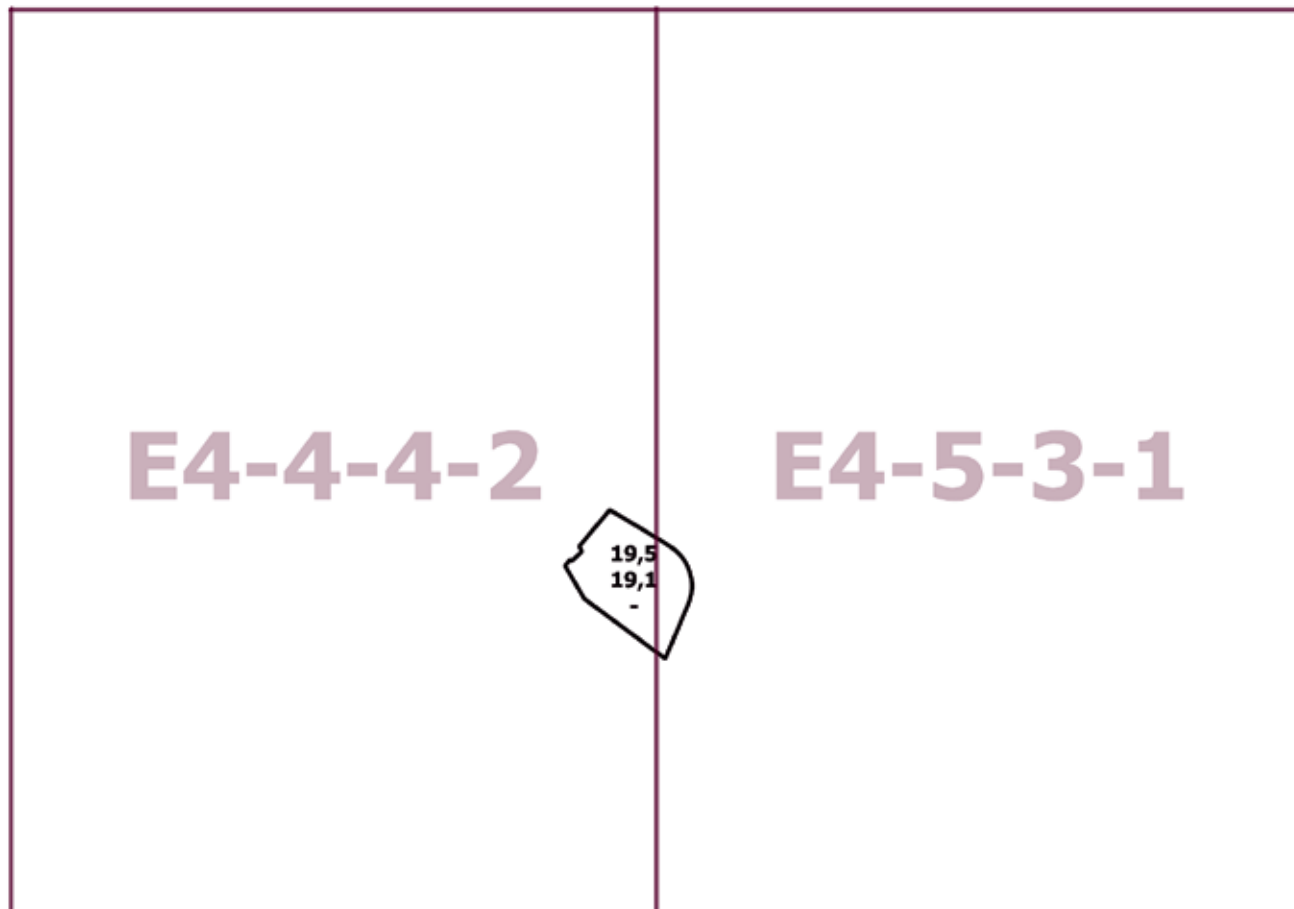
Приложение 2
к постановлению Правительства Москвы
от 18 апреля 2023 г. № 667-ПП

**Внесение изменения в приложение к постановлению Правительства Москвы
от 28 марта 2017 г. № 120-ПП**

Книга 10

Карта градостроительного зонирования

Границы территориальных зон, подзон территориальных зон и предельные параметры
разрешенного строительства, реконструкции объектов капитального строительства
Северо-Западный административный округ города Москвы



Приложение 3
к постановлению Правительства Москвы
от 18 апреля 2023 г. № 667-ПП

**Внесение изменения в приложение к постановлению Правительства Москвы
от 28 марта 2017 г. № 120-ПП**

Книга 10
Северо-Западный административный округ города Москвы

№ п/п	Районы	Номер территориальной зоны	Коды видов разрешенного использования земельных участков и объектов капитального строительства
30	Покровское-Стрешнево	0903002–0903045, 0903047–0903050	1.14, 1.15, 1.17, 1.18, 2.7.1, 3.1, 3.1.1, 3.1.2, 3.2.2, 3.2.3, 3.3, 3.4, 3.4.1, 3.4.2, 3.4.3, 3.5, 3.5.1, 3.5.2, 3.6, 3.6.1, 3.6.2, 3.6.3, 3.7, 3.7.1, 3.7.2, 3.8, 3.8.1, 3.8.2, 3.9, 3.9.1, 3.9.2, 3.9.3, 3.10.1, 4.1, 4.2, 4.3, 4.4, 4.5, 4.6, 4.8.1, 4.9, 4.9.1.1, 4.9.1.3, 4.9.1.4, 4.10, 5.1.1, 5.1.2, 5.1.3, 5.1.4, 5.1.5, 5.1.6, 5.4, 5.5, 6.0, 6.2.1, 6.3, 6.3.1, 6.4, 6.5, 6.6, 6.7, 6.8, 6.10, 6.11, 6.12, 7.0, 7.1, 7.2, 7.2.1, 7.2.2, 7.2.3, 7.3, 7.4, 7.5, 7.6, 8.0, 8.1, 8.3, 8.4, 9.0, 9.1, 9.3, 11.1, 11.2, 11.3, 12.0, 12.0.1, 12.0.2

**О внесении изменений в постановление Правительства Москвы
от 28 марта 2017 г. № 120-ПП**

Постановление Правительства Москвы от 18 апреля 2023 года № 668-ПП

В соответствии с Градостроительным кодексом Российской Федерации, Законом города Москвы от 25 июня 2008 г. № 28 «Градостроительный кодекс города Москвы», постановлениями Правительства Москвы от 7 апреля 2009 г. № 270-ПП «О создании Городской комиссии по вопросам градостроительства, землепользования и застройки при Правительстве Москвы и об утверждении положений о Городской и окружной комиссиях по вопросам градостроительства, землепользования и застройки при Правительстве Москвы», от 22 марта 2022 г. № 438-ПП «О реализации положений пункта 2 статьи 7 Федерального закона от 14 марта 2022 г. № 58-ФЗ «О внесении изменений в отдельные законодательные акты Российской Федерации» **Правительство Москвы постановляет:**

1. Внести изменения в постановление Правительства Москвы от 28 марта 2017 г. № 120-ПП «Об утверждении правил землепользования и застройки города Москвы»:

1.1. Карту градостроительного зонирования «Границы территориальных зон и виды разрешенного использования земельных участков и объектов капитального строительства. Юго-Западный административный округ города Москвы» раздела 1 книги 8 территориальной части правил землепользования и застройки приложения к постановлению дополнить изображением территориальной зоны согласно приложению 1 к настоящему постановлению.

1.2. Карту градостроительного зонирования «Границы территориальных зон, подзон территориальных зон и предельные параметры разрешенного строительства, реконструкции объектов капитального строительства. Юго-Западный административный округ города Москвы» раздела 1 книги 8 территориальной части правил землепользования и застройки приложения к постановлению дополнить изображением территориальной зоны согласно приложению 2 к настоящему постановлению.

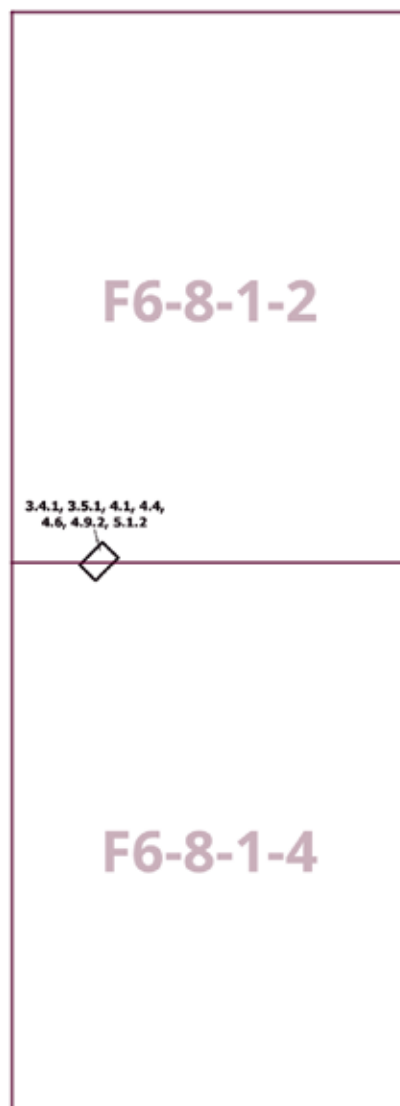
2. Контроль за выполнением настоящего постановления возложить на заместителя Мэра Москвы в Правительстве Москвы по вопросам градостроительной политики и строительства Бочкарева А.Ю.

Мэр Москвы **С.С.Собянин**

Приложение 1
к постановлению Правительства Москвы
от 18 апреля 2023 г. № 668-ПП

**Внесение изменения в приложение к постановлению Правительства Москвы
от 28 марта 2017 г. № 120-ПП**

Книга 8
Карта градостроительного зонирования
Границы территориальных зон и виды разрешенного использования
земельных участков и объектов капитального строительства
Юго-Западный административный округ города Москвы



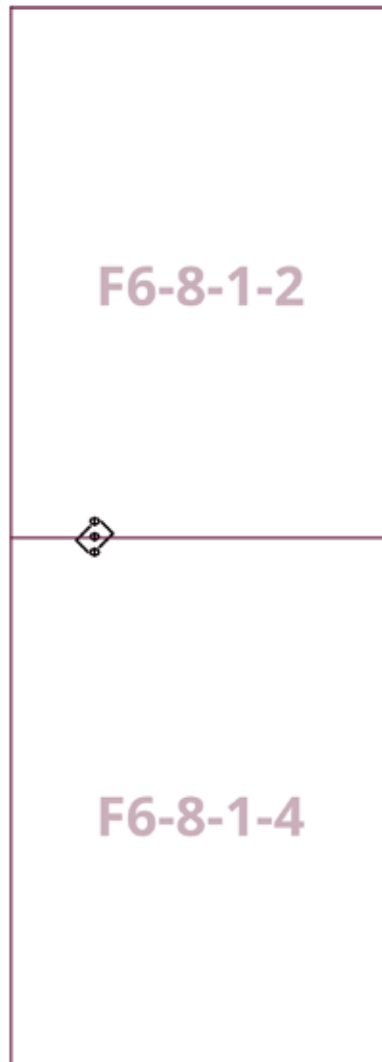
Приложение 2
*к постановлению Правительства Москвы
от 18 апреля 2023 г. № 668-ПП*

**Внесение изменения в приложение к постановлению Правительства Москвы
от 28 марта 2017 г. № 120-ПП**

Книга 8

Карта градостроительного зонирования

Границы территориальных зон, подзон территориальных зон и предельные параметры
разрешенного строительства, реконструкции объектов капитального строительства
Юго-Западный административный округ города Москвы



О внесении изменений в постановление Правительства Москвы от 28 марта 2017 г. № 120-ПП

Постановление Правительства Москвы от 18 апреля 2023 года № 669-ПП

В соответствии с Градостроительным кодексом Российской Федерации, Законом города Москвы от 25 июня 2008 г. № 28 «Градостроительный кодекс города Москвы», постановлениями Правительства Москвы от 7 апреля 2009 г. № 270-ПП «О создании Городской комиссии по вопросам градостроительства, землепользования и застройки при Правительстве Москвы и об утверждении положений о Городской и окружной комиссиях по вопросам градостроительства, землепользования и застройки при Правительстве Москвы», от 22 марта 2022 г. № 438-ПП «О реализации положений пункта 2 статьи 7 Федерального закона от 14 марта 2022 г. № 58-ФЗ «О внесении изменений в отдельные законодательные акты Российской Федерации» **Правительство Москвы постановляет:**

1. Внести изменения в постановление Правительства Москвы от 28 марта 2017 г. № 120-ПП «Об утверждении правил землепользования и застройки города Москвы»:

1.1. Карту градостроительного зонирования «Границы территориальных зон и виды разрешенного использования земельных участков и объектов капитального строительства. Центральный административный округ города Москвы» раздела 1 книги 2 территориальной части правил землепользования и застройки приложения к постановлению дополнить изображением территориальной зоны согласно приложению 1 к настоящему постановлению.

1.2. Карту градостроительного зонирования «Границы территориальных зон, подзон территориальных зон и предельные параметры разрешенного строительства, реконструкции объектов капитального строительства. Центральный административный округ города Москвы» раздела 1 книги 2 территориальной части правил землепользования и застройки приложения к постановлению дополнить изображением территориальной зоны согласно приложению 2 к настоящему постановлению.

2. Контроль за выполнением настоящего постановления возложить на заместителя Мэра Москвы в Правительстве Москвы по вопросам градостроительной политики и строительства Бочкарева А.Ю.

Мэр Москвы **С.С.Собянин**

Приложение 1
к постановлению Правительства Москвы
от 18 апреля 2023 г. № 669-ПП

Внесение изменения в приложение к постановлению Правительства Москвы
от 28 марта 2017 г. № 120-ПП

Книга 2
Карта градостроительного зонирования
Границы территориальных зон и виды разрешенного использования
земельных участков и объектов капитального строительства
Центральный административный округ города Москвы

H5-7-1-2

3.4.1



Приложение 2
к постановлению Правительства Москвы
от 18 апреля 2023 г. № 669-ПП


**Внесение изменения в приложение к постановлению Правительства Москвы
от 28 марта 2017 г. № 120-ПП**

Книга 2

Карта градостроительного зонирования

Границы территориальных зон, подзон территориальных зон и предельные параметры
разрешенного строительства, реконструкции объектов капитального строительства

Центральный административный округ города Москвы



—

О внесении изменений в постановление Правительства Москвы от 28 марта 2017 г. № 120-ПП

Постановление Правительства Москвы от 18 апреля 2023 года № 670-ПП

В соответствии с Градостроительным кодексом Российской Федерации, Законом города Москвы от 25 июня 2008 г. № 28 «Градостроительный кодекс города Москвы», постановлениями Правительства Москвы от 7 апреля 2009 г. № 270-ПП «О создании Городской комиссии по вопросам градостроительства, землепользования и застройки при Правительстве Москвы и об утверждении положений о Городской и окружной комиссиях по вопросам градостроительства, землепользования и застройки при Правительстве Москвы», от 22 марта 2022 г. № 438-ПП «О реализации положений пункта 2 статьи 7 Федерального закона от 14 марта 2022 г. № 58-ФЗ «О внесении изменений в отдельные законодательные акты Российской Федерации» **Правительство Москвы постановляет:**

1. Внести изменения в постановление Правительства Москвы от 28 марта 2017 г. № 120-ПП «Об утверждении правил землепользования и застройки города Москвы», изменив изображение территориальной зоны на карте градостроительного зонирования «Границы территориальных зон, подзон территориальных зон и предельные параметры разрешенного строительства, реконструкции объектов капитального строительства. Северо-Западный административный округ города Москвы» раздела 1 книги 10 территориальной части правил землепользования и застройки приложения к постановлению согласно приложению к настоящему постановлению.

2. Контроль за выполнением настоящего постановления возложить на заместителя Мэра Москвы в Правительстве Москвы по вопросам градостроительной политики и строительства Бочкарева А.Ю.

Мэр Москвы **С.С.Собянин**

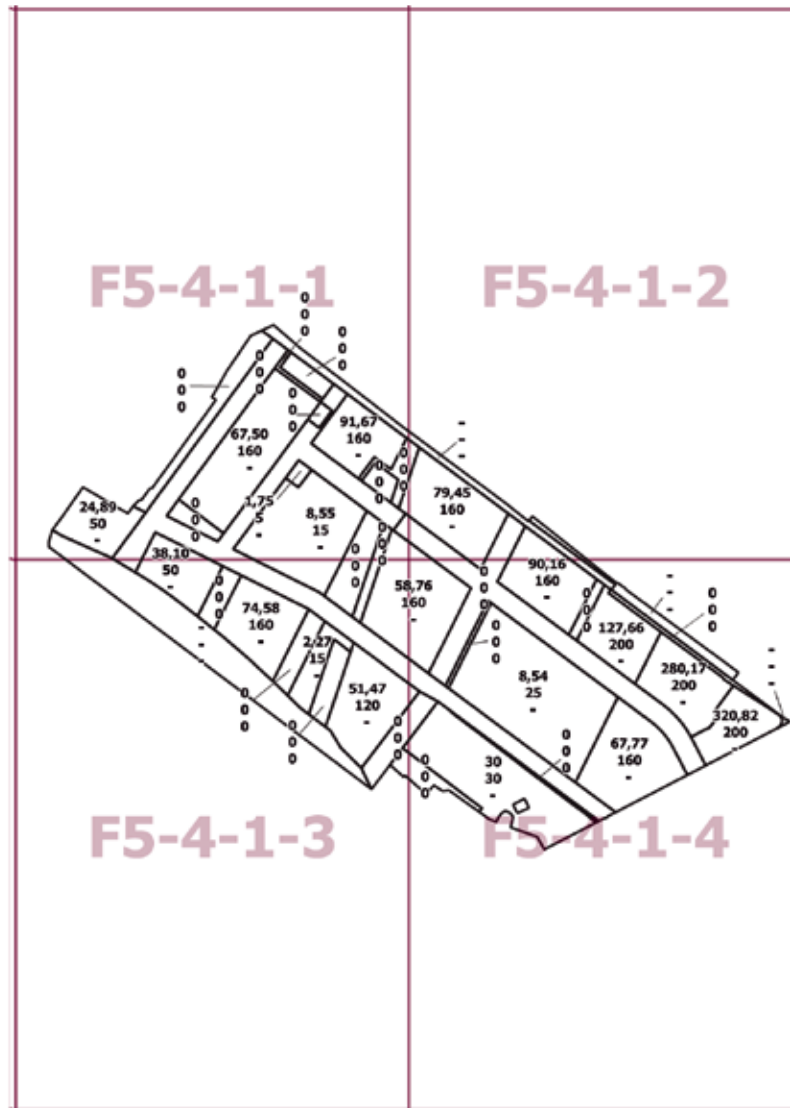
Приложение
к постановлению Правительства Москвы
от 18 апреля 2023 г. № 670-ПП

**Внесение изменений в приложение к постановлению Правительства Москвы
от 28 марта 2017 г. № 120-ПП**

Книга 10

Карта градостроительного зонирования

Границы территориальных зон, подзон территориальных зон и предельные параметры разрешенного строительства, реконструкции объектов капитального строительства Северо-Западный административный округ города Москвы



О внесении изменений в постановление Правительства Москвы от 28 марта 2017 г. № 120-ПП

Постановление Правительства Москвы от 18 апреля 2023 года № 671-ПП

В соответствии с Градостроительным кодексом Российской Федерации, Законом города Москвы от 25 июня 2008 г. № 28 «Градостроительный кодекс города Москвы», постановлениями Правительства Москвы от 7 апреля 2009 г. № 270-ПП «О создании Городской комиссии по вопросам градостроительства, землепользования и застройки при Правительстве Москвы и об утверждении положений о Городской и окружной комиссиях по вопросам градостроительства, землепользования и застройки при Правительстве Москвы», от 22 марта 2022 г. № 438-ПП «О реализации положений пункта 2 статьи 7 Федерального закона от 14 марта 2022 г. № 58-ФЗ «О внесении изменений в отдельные законодательные акты Российской Федерации» **Правительство Москвы постановляет:**

1. Внести изменения в постановление Правительства Москвы от 28 марта 2017 г. № 120-ПП «Об утверждении правил землепользования и застройки города Москвы»:

1.1. Карту градостроительного зонирования «Границы территориальных зон и виды разрешенного использования земельных участков и объектов капитального строительства. Западный административный округ города Москвы» раздела 1 книги 9 территориальной части правил землепользования и застройки приложения к постановлению дополнить изображением территориальной зоны согласно приложению 1 к настоящему постановлению.

1.2. Карту градостроительного зонирования «Границы территориальных зон, подзон территориальных зон и предельные параметры разрешенного строительства, реконструкции объектов капитального строительства. Западный административный округ города Москвы» раздела 1 книги 9 территориальной части правил землепользования и застройки приложения к постановлению дополнить изображением территориальной зоны согласно приложению 2 к настоящему постановлению.

1.3. Раздел 2 книги 9 территориальной части правил землепользования и застройки приложения к постановлению дополнить подразделом в редакции согласно приложению 3 к настоящему постановлению.

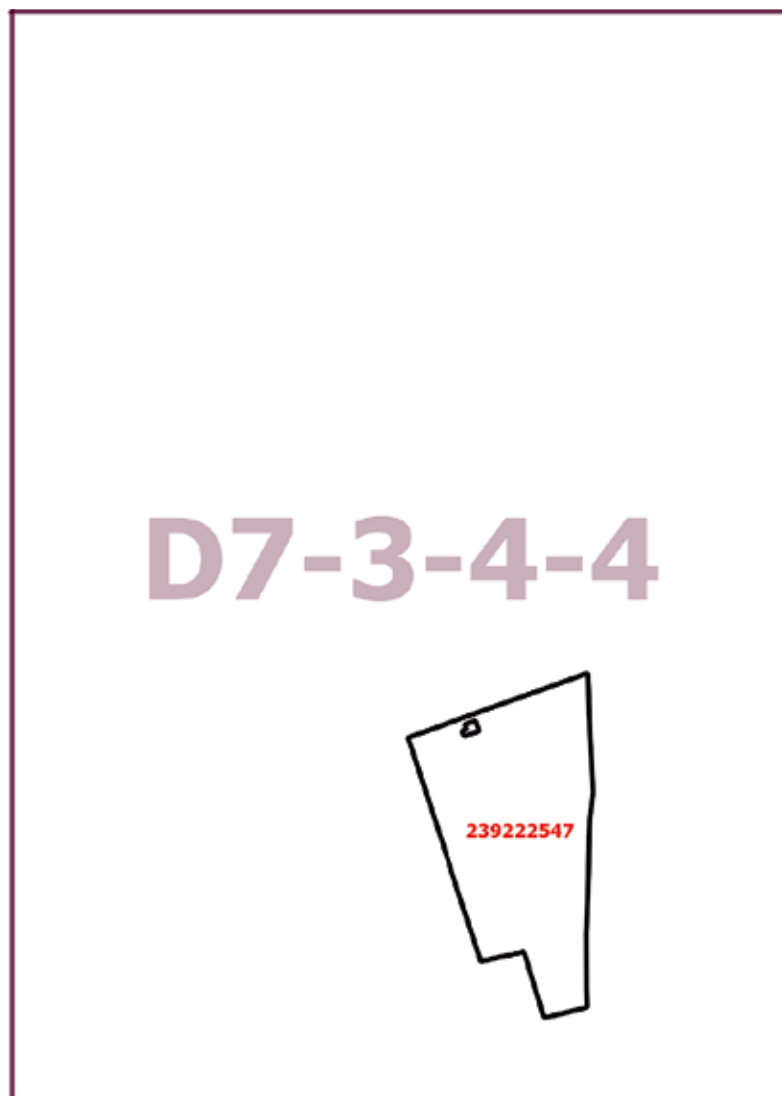
2. Контроль за выполнением настоящего постановления возложить на заместителя Мэра Москвы в Правительстве Москвы по вопросам градостроительной политики и строительства Бочкарева А.Ю.

Мэр Москвы **С.С.Собянин**

Приложение 1
к постановлению Правительства Москвы
от 18 апреля 2023 г. № 671-ПП

**Внесение изменения в приложение к постановлению Правительства Москвы
от 28 марта 2017 г. № 120-ПП**

Книга 9
Карта градостроительного зонирования
Границы территориальных зон и виды разрешенного использования
земельных участков и объектов капитального строительства
Западный административный округ города Москвы



Приложение 2
к постановлению Правительства Москвы
от 18 апреля 2023 г. № 671-ПП

**Внесение изменения в приложение к постановлению Правительства Москвы
от 28 марта 2017 г. № 120-ПП**

Книга 9

Карта градостроительного зонирования

Границы территориальных зон, подзон территориальных зон и предельные параметры
разрешенного строительства, реконструкции объектов капитального строительства

Западный административный округ города Москвы

D7-3-4-4



Приложение 3

*к постановлению Правительства Москвы
от 18 апреля 2023 г. № 671-ПП*

**Внесение изменения в приложение к постановлению Правительства Москвы
от 28 марта 2017 г. № 120-ПП**

Книга 9

Западный административный округ города Москвы

Пункт 817

Территориальная зона	239222547
Основные виды разрешенного использования	8.0. Обеспечение обороны и безопасности
Условно разрешенные виды использования	
Вспомогательные виды	
Максимальный процент застройки (%)	Не установлен
Высота застройки (м)	20
Плотность застройки (тыс.кв.м/га)	3,5
Минимальные и (или) максимальные размеры земельных участков (га)	
Иные показатели	<p>Общая площадь объектов нового строительства – 2 093,9 кв.м, в том числе:</p> <ul style="list-style-type: none"> – физкультурно-оздоровительный комплекс – 1 371,4 кв.м; – гараж с пристройкой – 722,5 кв.м. <p>Общая площадь объектов капитального строительства после реконструкции – 6 597,1 кв.м, в том числе:</p> <ul style="list-style-type: none"> – учебно-административный корпус – 6 524,8 кв.м; – контрольно-пропускной пункт – 72,3 кв.м. <p>Общая площадь существующей трансформаторной подстанции – 43 кв.м</p>

О внесении изменений в постановление Правительства Москвы от 28 марта 2017 г. № 120-ПП

Постановление Правительства Москвы от 18 апреля 2023 года № 672-ПП

В соответствии с Градостроительным кодексом Российской Федерации, Законом города Москвы от 25 июня 2008 г. № 28 «Градостроительный кодекс города Москвы», постановлениями Правительства Москвы от 7 апреля 2009 г. № 270-ПП «О создании Городской комиссии по вопросам градостроительства, землепользования и застройки при Правительстве Москвы и об утверждении положений о Городской и окружной комиссиях по вопросам градостроительства, землепользования и застройки при Правительстве Москвы», от 22 марта 2022 г. № 438-ПП «О реализации положений пункта 2 статьи 7 Федерального закона от 14 марта 2022 г. № 58-ФЗ «О внесении изменений в отдельные законодательные акты Российской Федерации» **Правительство Москвы постановляет:**

1. Внести изменения в постановление Правительства Москвы от 28 марта 2017 г. № 120-ПП «Об утверждении правил землепользования и застройки города Москвы»:

1.1. Карту градостроительного зонирования «Границы территориальных зон и виды разрешенного использования земельных участков и объектов капитального строительства. Центральный административный округ города Москвы» раздела 1 книги 2 территориальной части правил землепользования и застройки приложения к постановлению дополнить изображением территориальной зоны согласно приложению 1 к настоящему постановлению.

1.2. Карту градостроительного зонирования «Границы территориальных зон, подзон территориальных зон и предельные параметры разрешенного строительства, реконструкции объектов капитального строительства. Центральный административный округ города Москвы» раздела 1 книги 2 территориальной части правил землепользования и застройки приложения к постановлению дополнить изображением территориальной зоны согласно приложению 2 к настоящему постановлению.

1.3. Раздел 2 книги 2 территориальной части правил землепользования и застройки приложения к постановлению дополнить подразделом в редакции согласно приложению 3 к настоящему постановлению.

2. Контроль за выполнением настоящего постановления возложить на заместителя Мэра Москвы в Правительстве Москвы по вопросам градостроительной политики и строительства Бочкарева А.Ю.

Мэр Москвы **С.С.Собянин**

Приложение 1
к постановлению Правительства Москвы
от 18 апреля 2023 г. № 672-ПП

**Внесение изменения в приложение к постановлению Правительства Москвы
от 28 марта 2017 г. № 120-ПП**

Книга 2
Карта градостроительного зонирования
Границы территориальных зон и виды разрешенного использования
земельных участков и объектов капитального строительства
Центральный административный округ города Москвы



Приложение 2
*к постановлению Правительства Москвы
от 18 апреля 2023 г. № 672-ПП*

**Внесение изменения в приложение к постановлению Правительства Москвы
от 28 марта 2017 г. № 120-ПП**

Книга 2

Карта градостроительного зонирования

Границы территориальных зон, подзон территориальных зон и предельные параметры
разрешенного строительства, реконструкции объектов капитального строительства

Центральный административный округ города Москвы



Приложение 3

к постановлению Правительства Москвы
от 18 апреля 2023 г. № 672-ПП

Внесение изменения в приложение к постановлению Правительства Москвы от 28 марта 2017 г. № 120-ПП

Книга 2

Центральный административный округ города Москвы

Пункт 1189

Территориальная зона	10423210
Основные виды разрешенного использования	2.6. Многоэтажная жилая застройка (высотная застройка)
Условно разрешенные виды использования	
Вспомогательные виды	
Максимальный процент застройки (%)	В соответствии с режимами использования земель и требованиями к градостроительным регламентам охранной зоны объекта культурного наследия
Высота застройки (м)	В соответствии с режимами использования земель и требованиями к градостроительным регламентам охранной зоны объекта культурного наследия
Плотность застройки (тыс.кв.м/га)	Не установлена
Минимальные и (или) максимальные размеры земельных участков (га)	
Иные показатели	Суммарная поэтажная площадь объекта – 7 133 кв.м

О внесении изменения в постановление Правительства Москвы от 28 марта 2017 г. № 120-ПП

Постановление Правительства Москвы от 18 апреля 2023 года № 673-ПП

В соответствии с Градостроительным кодексом Российской Федерации, Законом города Москвы от 25 июня 2008 г. № 28 «Градостроительный кодекс города Москвы», постановлениями Правительства Москвы от 7 апреля 2009 г. № 270-ПП «О создании Городской комиссии по вопросам градостроительства, землепользования и застройки при Правительстве Москвы и об утверждении положений о Городской и окружной комиссиях по вопросам градостроительства, землепользования и застройки при Правительстве Москвы», от 22 марта 2022 г. № 438-ПП «О реализации положений пункта 2 статьи 7 Федерального закона от 14 марта 2022 г. № 58-ФЗ «О внесении изменений в отдельные законодательные акты Российской Федерации» **Правительство Москвы постановляет:**

1. Внести изменение в постановление Правительства Москвы от 28 марта 2017 г. № 120-ПП «Об утверждении правил землепользования и застройки города Москвы»,

изменив изображение территориальной зоны на карте градостроительного зонирования «Границы территориальных зон, подзон территориальных зон и предельные параметры разрешенного строительства, реконструкции объектов капитального строительства. Поселение Сосенское города Москвы» раздела 1 книги 12 территориальной части правил землепользования и застройки приложения к постановлению согласно приложению к настоящему постановлению.

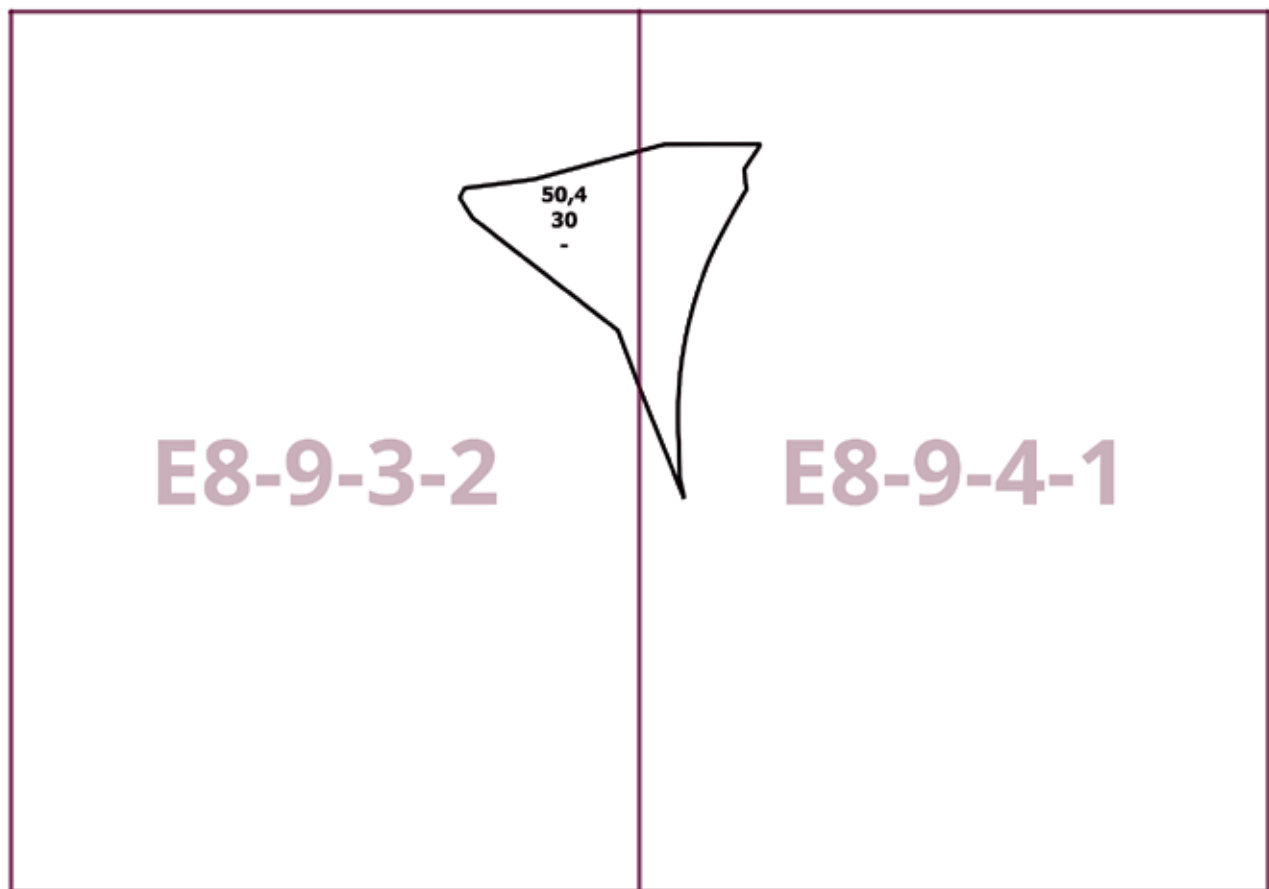
2. Контроль за выполнением настоящего постановления возложить на заместителя Мэра Москвы в Правительстве Москвы по вопросам градостроительной политики и строительства Бочкарева А.Ю.

Мэр Москвы **С.С.Собянин**

Приложение
к постановлению Правительства Москвы
от 18 апреля 2023 г. № 673-ПП

**Внесение изменения в приложение к постановлению Правительства Москвы
от 28 марта 2017 г. № 120-ПП**

Книга 12
Новомосковский административный округ города Москвы
Карта градостроительного зонирования
Границы территориальных зон, подзон территориальных зон и предельные параметры
разрешенного строительства, реконструкции объектов капитального строительства
поселение Сосенское города Москвы



О внесении изменений в постановление Правительства Москвы от 28 марта 2017 г. № 120-ПП

Постановление Правительства Москвы от 18 апреля 2023 года № 674-ПП

В соответствии с Градостроительным кодексом Российской Федерации, Законом города Москвы от 25 июня 2008 г. № 28 «Градостроительный кодекс города Москвы», постановлениями Правительства Москвы от 7 апреля 2009 г. № 270-ПП «О создании Городской комиссии по вопросам градостроительства, землепользования и застройки при Правительстве Москвы и об утверждении положений о Городской и окружной комиссиях по вопросам градостроительства, землепользования и застройки при Правительстве Москвы», от 22 марта 2022 г. № 438-ПП «О реализации положений пункта 2 статьи 7 Федерального закона от 14 марта 2022 г. № 58-ФЗ «О внесении изменений в отдельные законодательные акты Российской Федерации» **Правительство Москвы постановляет:**

1. Внести изменения в постановление Правительства Москвы от 28 марта 2017 г. № 120-ПП «Об утверждении правил землепользования и застройки города Москвы»:

1.1. Карту градостроительного зонирования «Границы территориальных зон и виды разрешенного использования земельных участков и объектов капитального строительства. Юго-Восточный административный округ города Москвы» раздела 1 книги 6 территориальной части правил землепользования и застройки приложения к постановлению дополнить изображением территориальной зоны согласно приложению 1 к настоящему постановлению.

1.2. Карту градостроительного зонирования «Границы территориальных зон, подзон территориальных зон и предельные параметры разрешенного строительства, реконструкции объектов капитального строительства. Юго-Восточный административный округ города Москвы» раздела 1 книги 6 территориальной части правил землепользования и застройки приложения к постановлению дополнить изображением территориальной зоны согласно приложению 2 к настоящему постановлению.

1.3. Подраздел «Пункт 160» раздела 2 книги 6 территориальной части правил землепользования и застройки приложения к постановлению признать утратившим силу.

1.4. Изображение территории на карте градостроительного зонирования «Территории, в границах которых предусматривается осуществление деятельности по комплексному развитию территории» раздела 1 книги 14 территориальной части правил землепользования и застройки приложения к постановлению изменить согласно приложению 3 к настоящему постановлению.

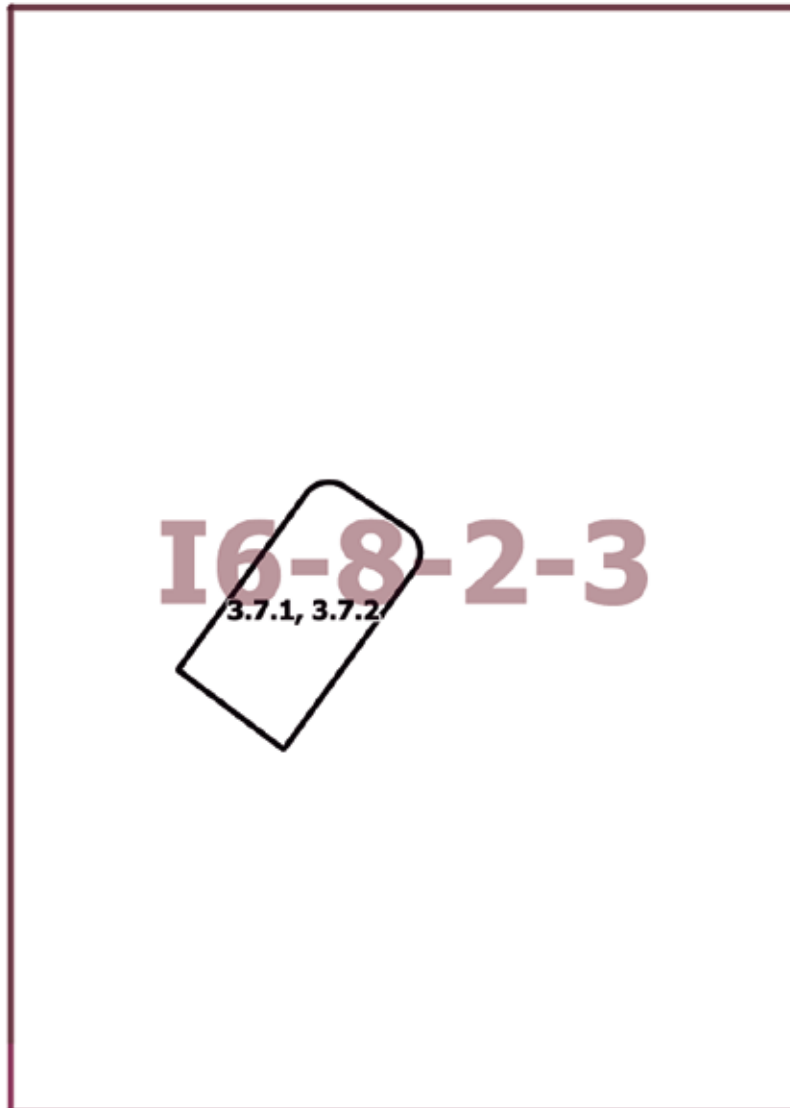
2. Контроль за выполнением настоящего постановления возложить на заместителя Мэра Москвы в Правительстве Москвы по вопросам градостроительной политики и строительства Бочкарева А.Ю.

Мэр Москвы **С.С.Собянин**

Приложение 1
*к постановлению Правительства Москвы
от 18 апреля 2023 г. № 674-ПП*

**Внесение изменения в приложение к постановлению Правительства Москвы
от 28 марта 2017 г. № 120-ПП**

Книга 6
Карта градостроительного зонирования
Границы территориальных зон и виды разрешенного использования
земельных участков и объектов капитального строительства
Юго-Восточный административный округ города Москвы



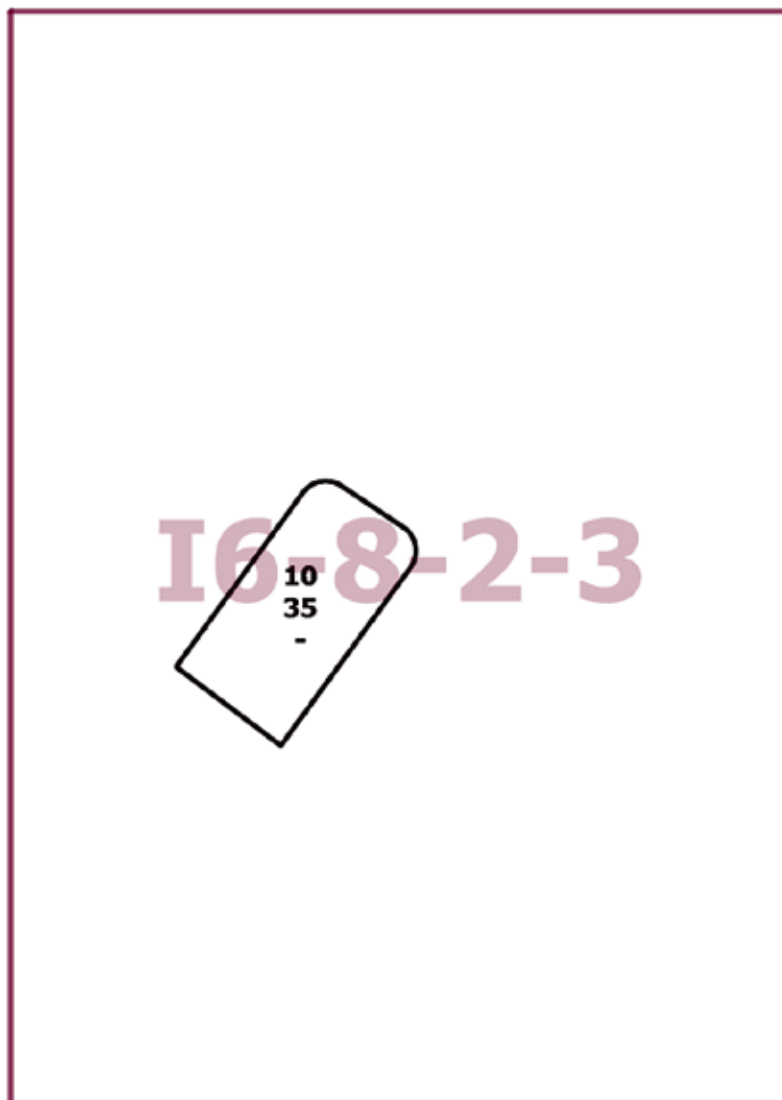
Приложение 2
к постановлению Правительства Москвы
от 18 апреля 2023 г. № 674-ПП

**Внесение изменения в приложение к постановлению Правительства Москвы
от 28 марта 2017 г. № 120-ПП**

Книга 6

Карта градостроительного зонирования

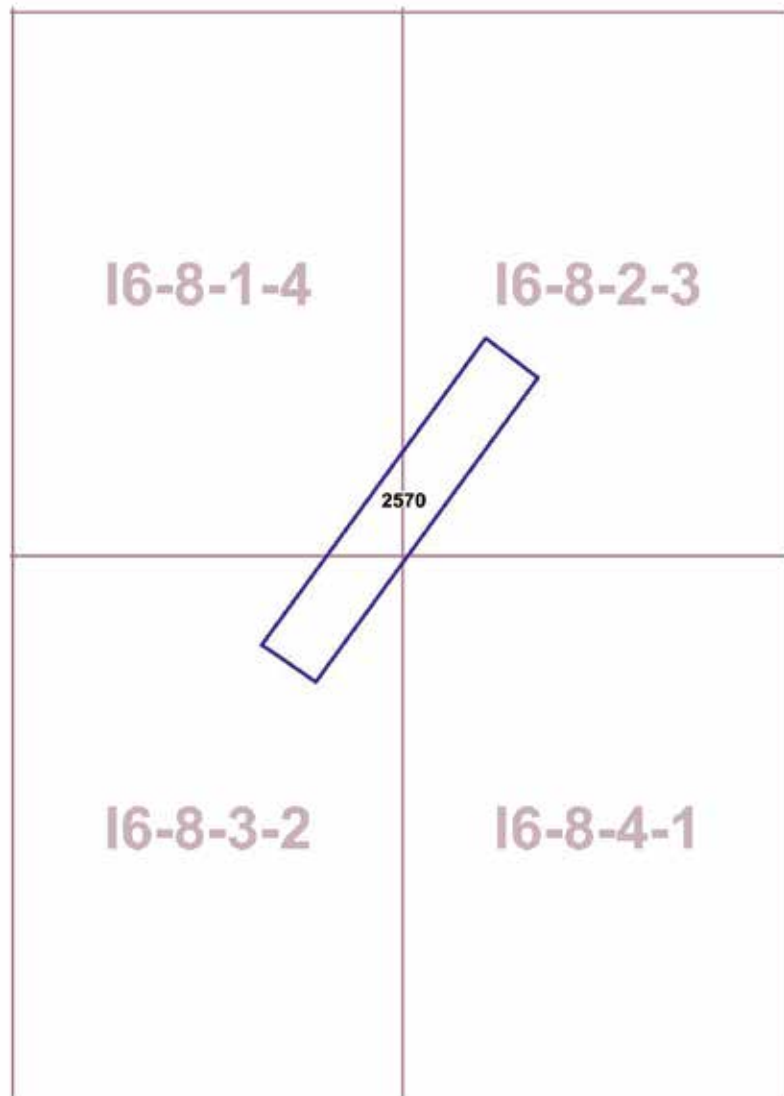
Границы территориальных зон, подзон территориальных зон и предельные параметры
разрешенного строительства, реконструкции объектов капитального строительства
Юго-Восточный административный округ города Москвы



Приложение 3
к постановлению Правительства Москвы
от 18 апреля 2023 г. № 674-ПП

**Внесение изменения в приложение к постановлению Правительства Москвы
от 28 марта 2017 г. № 120-ПП**

Книга 14
Карта градостроительного зонирования
Территории, в границах которых предусматривается осуществление
деятельности по комплексному развитию территории



О внесении изменений в постановление Правительства Москвы от 28 марта 2017 г. № 120-ПП

Постановление Правительства Москвы от 18 апреля 2023 года № 675-ПП

В соответствии с Градостроительным кодексом Российской Федерации, Законом города Москвы от 25 июня 2008 г. № 28 «Градостроительный кодекс города Москвы», постановлениями Правительства Москвы от 7 апреля 2009 г. № 270-ПП «О создании Городской комиссии по вопросам градостроительства, землепользования и застройки при Правительстве Москвы и об утверждении положений о Городской и окружной комиссиях по вопросам градостроительства, землепользования и застройки при Правительстве Москвы», от 22 марта 2022 г. № 438-ПП «О реализации положений пункта 2 статьи 7 Федерального закона от 14 марта 2022 г. № 58-ФЗ «О внесении изменений в отдельные законодательные акты Российской Федерации» **Правительство Москвы постановляет:**

1. Внести изменения в постановление Правительства Москвы от 28 марта 2017 г. № 120-ПП «Об утверждении правил землепользования и застройки города Москвы»:

1.1. Карту градостроительного зонирования «Границы территориальных зон и виды разрешенного использования земельных участков и объектов капитального строительства. Южный административный округ города Москвы» раздела 1 книги 7 территориальной части правил землепользования и застройки приложения к постановлению дополнить изображением территориальной зоны согласно приложению 1 к настоящему постановлению.

1.2. Карту градостроительного зонирования «Границы территориальных зон, подзон территориальных зон и предельные параметры разрешенного строительства, реконструкции объектов капитального строительства. Южный административный округ города Москвы» раздела 1 книги 7 территориальной части правил землепользования и застройки приложения к постановлению дополнить изображением территориальной зоны согласно приложению 2 к настоящему постановлению.

1.3. Подраздел «Пункт 30б» раздела 2 книги 7 территориальной части правил землепользования и застройки приложения к постановлению признать утратившим силу.

1.4. Раздел 2 книги 7 территориальной части правил землепользования и застройки приложения к постановлению дополнить подразделом в редакции согласно приложению 3 к настоящему постановлению.

1.5. Пункт 10 раздела 3 книги 7 территориальной части правил землепользования и застройки приложения к постановлению признать утратившим силу.

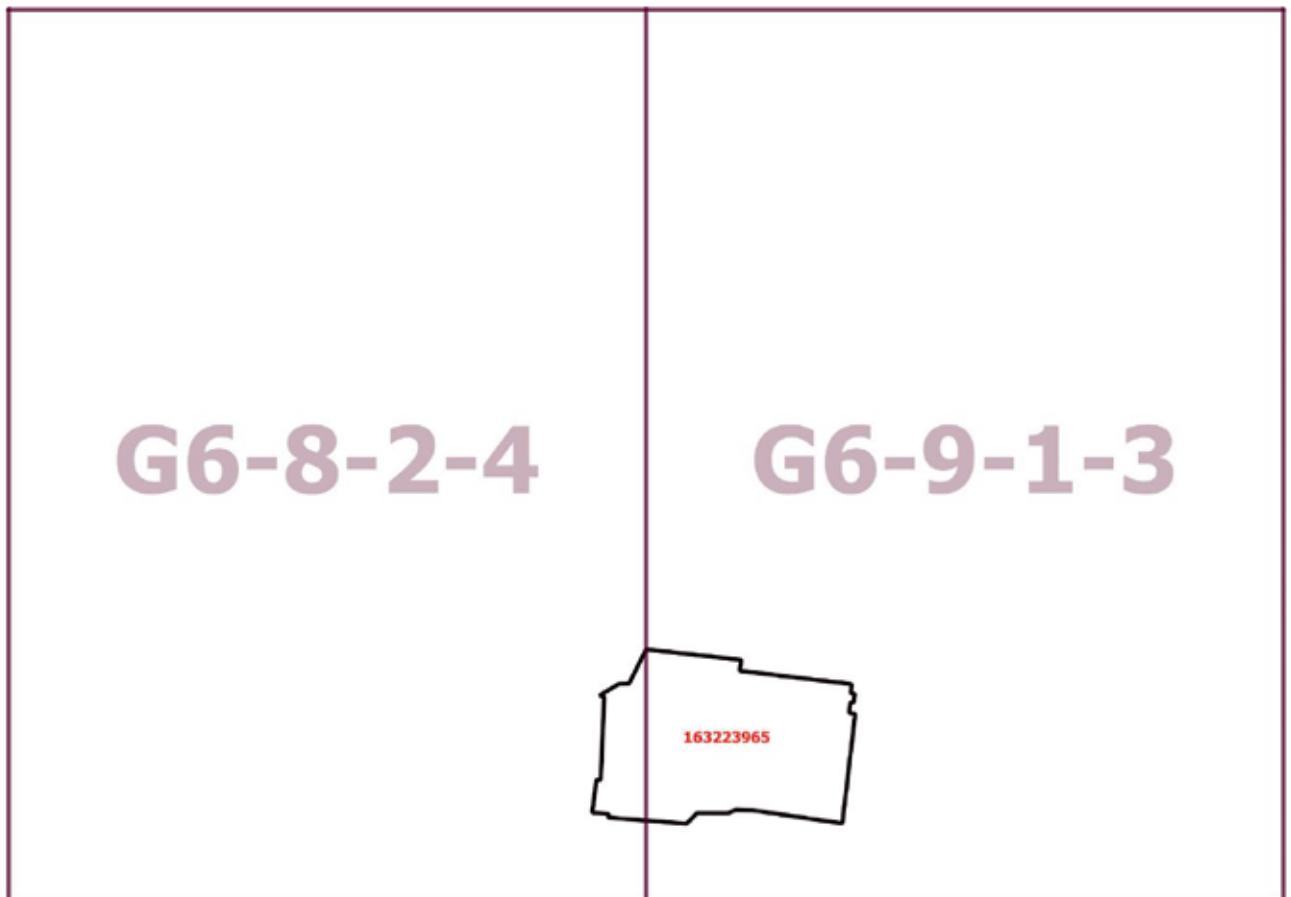
2. Контроль за выполнением настоящего постановления возложить на заместителя Мэра Москвы в Правительстве Москвы по вопросам градостроительной политики и строительства Бочкарева А.Ю.

Мэр Москвы **С.С.Собянин**

Приложение 1
к постановлению Правительства Москвы
от 18 апреля 2023 г. № 675-ПП

**Внесение изменения в приложение к постановлению Правительства Москвы
от 28 марта 2017 г. № 120-ПП**

Книга 7
Карта градостроительного зонирования
Границы территориальных зон и виды разрешенного использования
земельных участков и объектов капитального строительства
Южный административный округ города Москвы



Приложение 2
к постановлению Правительства Москвы
от 18 апреля 2023 г. № 675-ПП

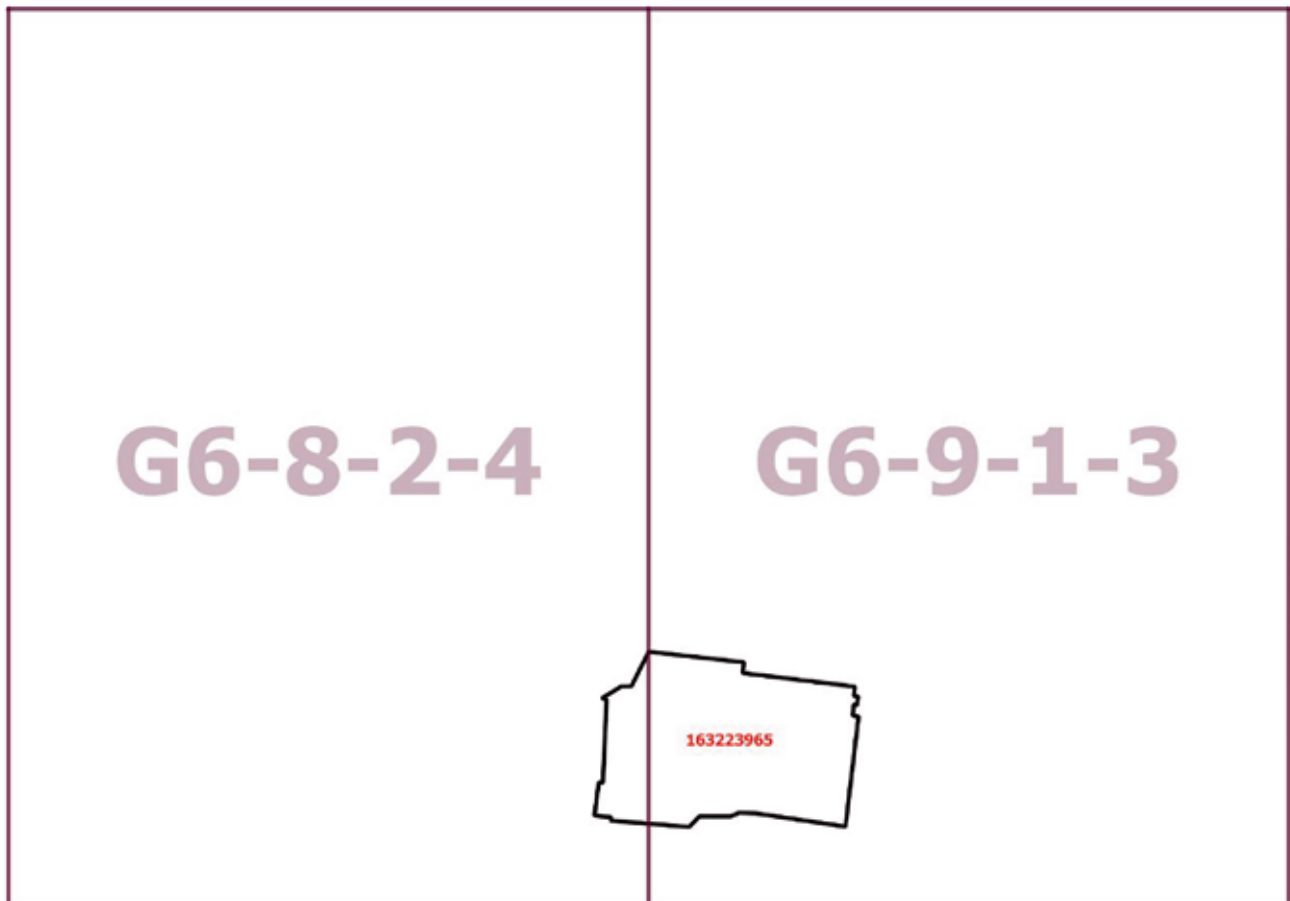
**Внесение изменения в приложение к постановлению Правительства Москвы
от 28 марта 2017 г. № 120-ПП**

Книга 7

Карта градостроительного зонирования

Границы территориальных зон, подзон территориальных зон и предельные параметры
разрешенного строительства, реконструкции объектов капитального строительства

Южный административный округ города Москвы



Приложение 3
к постановлению Правительства Москвы
от 18 апреля 2023 г. № 675-ПП

**Внесение изменения в приложение к постановлению Правительства Москвы
от 28 марта 2017 г. № 120-ПП**

Книга 7
Южный административный округ города Москвы

Пункт 611

Территориальная зона	163223965
Основные виды разрешенного использования	3.9.2. Проведение научных исследований. 4.1. Деловое управление. 4.6. Общественное питание. 4.9. Служебные гаражи. 5.1.2. Обеспечение занятий спортом в помещениях. 6.2. Тяжелая промышленность. 6.2.1. Автомобилестроительная промышленность. 6.3. Легкая промышленность. 6.3.1. Фармацевтическая промышленность. 6.4. Пищевая промышленность. 6.5. Нефтехимическая промышленность. 6.6. Строительная промышленность. 6.7. Энергетика. 6.8. Связь. 6.11. Целлюлозно-бумажная промышленность
Условно разрешенные виды использования	
Вспомогательные виды	
Максимальный процент застройки (%)	Не установлен
Высота застройки (м)	Новое строительство – 95. Существующие объекты – по фактическому использованию
Плотность застройки (тыс.кв.м/га)	Не установлена
Минимальные и (или) максимальные размеры земельных участков (га)	
Иные показатели	Новое строительство – суммарная поэтажная площадь объекта в габаритах наружных стен (инженерный корпус с физкультурно-оздоровительным комплексом) – 29 920 кв.м. Существующие здания – в существующих габаритах

О внесении изменений в постановление Правительства Москвы от 28 марта 2017 г. № 120-ПП

Постановление Правительства Москвы от 18 апреля 2023 года № 676-ПП

В соответствии с Градостроительным кодексом Российской Федерации, Законом города Москвы от 25 июня 2008 г. № 28 «Градостроительный кодекс города Москвы», постановлениями Правительства Москвы от 7 апреля 2009 г. № 270-ПП «О создании Городской комиссии по вопросам градостроительства, землепользования и застройки при Правительстве Москвы и об утверждении положений о Городской и окружной комиссиях по вопросам градостроительства, землепользования и застройки при Правительстве Москвы», от 22 марта 2022 г. № 438-ПП «О реализации положений пункта 2 статьи 7 Федерального закона от 14 марта 2022 г. № 58-ФЗ «О внесении изменений в отдельные законодательные акты Российской Федерации» **Правительство Москвы постановляет:**

1. Внести изменения в постановление Правительства Москвы от 28 марта 2017 г. № 120-ПП «Об утверждении правил землепользования и застройки города Москвы»:

1.1. Карту градостроительного зонирования «Границы территориальных зон и виды разрешенного использования земельных участков и объектов капитального строительства. Центральный административный округ города Москвы» раздела 1 книги 2 территориальной части правил землепользования и застройки приложения к постановлению дополнить изображением территориальной зоны согласно приложению 1 к настоящему постановлению.

1.2. Карту градостроительного зонирования «Границы территориальных зон, подзон территориальных зон и предельные параметры разрешенного строительства, реконструкции объектов капитального строительства. Центральный административный округ города Москвы» раздела 1 книги 2 территориальной части правил землепользования и застройки приложения к постановлению дополнить изображением территориальной зоны согласно приложению 2 к настоящему постановлению.

1.3. Раздел 2 книги 2 территориальной части правил землепользования и застройки приложения к постановлению дополнить подразделом в редакции согласно приложению 3 к настоящему постановлению.

2. Контроль за выполнением настоящего постановления возложить на заместителя Мэра Москвы в Правительстве Москвы по вопросам градостроительной политики и строительства Бочкарева А.Ю.

Мэр Москвы **С.С.Собянин**

Приложение 1
*к постановлению Правительства Москвы
от 18 апреля 2023 г. № 676-ПП*

**Внесение изменения в приложение к постановлению Правительства Москвы
от 28 марта 2017 г. № 120-ПП**

Книга 2
Карта градостроительного зонирования
Границы территориальных зон и виды разрешенного использования
земельных участков и объектов капитального строительства
Центральный административный округ города Москвы

G5-6-3-1



Приложение 2
к постановлению Правительства Москвы
от 18 апреля 2023 г. № 676-ПП

**Внесение изменения в приложение к постановлению Правительства Москвы
от 28 марта 2017 г. № 120-ПП**

Книга 2

Карта градостроительного зонирования

Границы территориальных зон, подзон территориальных зон и предельные параметры
разрешенного строительства, реконструкции объектов капитального строительства

Центральный административный округ города Москвы

G5-6-3-1



Приложение 3
к постановлению Правительства Москвы
от 18 апреля 2023 г. № 676-ПП

**Внесение изменения в приложение к постановлению Правительства Москвы
от 28 марта 2017 г. № 120-ПП**

Книга 2
Центральный административный округ города Москвы

Пункт 1188

Территориальная зона	107222137
Основные виды разрешенного использования	4.1. Деловое управление. 4.4. Магазины. 4.6. Общественное питание. 4.7. Гостиничное обслуживание
Условно разрешенные виды использования	
Вспомогательные виды	
Максимальный процент застройки (%)	Не установлен
Высота застройки (м)	Не установлена
Плотность застройки (тыс.кв.м/га)	Не установлена
Минимальные и (или) максимальные размеры земельных участков (га)	
Иные показатели	Общая площадь объекта – 1 659,5 кв.м (по существующему положению), в том числе гостиница категории «три звезды» на 25–30 номеров – 729 кв.м. Предельное количество этажей – 3 этажа

О внесении изменения в постановление Правительства Москвы от 28 марта 2017 г. № 120-ПП

Постановление Правительства Москвы от 18 апреля 2023 года № 677-ПП

В соответствии с Градостроительным кодексом Российской Федерации, Законом города Москвы от 25 июня 2008 г. № 28 «Градостроительный кодекс города Москвы», постановлениями Правительства Москвы от 7 апреля 2009 г. № 270-ПП «О создании Городской комиссии по вопросам градостроительства, землепользования и застройки при Правительстве Москвы и об утверждении положений о Городской и окружной комиссиях по вопросам градостроительства, землепользования и застройки при Правительстве Москвы», от 22 марта 2022 г. № 438-ПП «О реализации положений пункта 2 статьи 7 Федерального закона от 14 марта 2022 г. № 58-ФЗ «О внесении изменений в отдельные законодательные акты Российской Федерации» **Правительство Москвы постановляет:**

1. Внести изменение в постановление Правительства Москвы от 28 марта 2017 г. № 120-ПП «Об утверждении правил землепользования и застройки города Москвы», изменив изображение территориальной зоны на карте градостроительного зонирования «Границы территориальных зон и виды разрешенного использования земельных участков и объектов капитального строительства. Западный административный округ города Москвы» раздела 1 книги 9 территориальной части правил землепользования и застройки приложения к постановлению согласно приложению к настоящему постановлению.

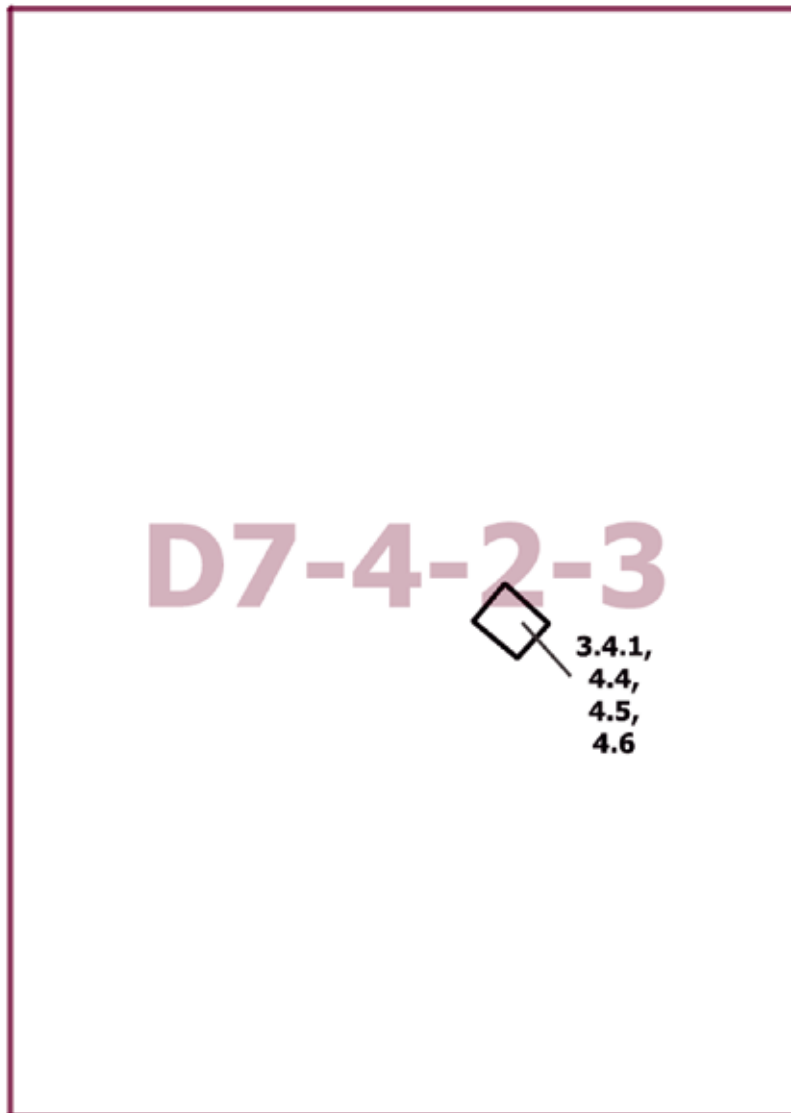
2. Контроль за выполнением настоящего постановления возложить на заместителя Мэра Москвы в Правительстве Москвы по вопросам градостроительной политики и строительства Бочкарева А.Ю.

Мэр Москвы **С.С.Собянин**

Приложение
к постановлению Правительства Москвы
от 18 апреля 2023 г. № 677-ПП

**Внесение изменения в приложение к постановлению Правительства Москвы
от 28 марта 2017 г. № 120-ПП**

Книга 9
Карта градостроительного зонирования
Границы территориальных зон и виды разрешенного использования
земельных участков и объектов капитального строительства
Западный административный округ города Москвы



О внесении изменений в постановление Правительства Москвы от 28 марта 2017 г. № 120-ПП

Постановление Правительства Москвы от 18 апреля 2023 года № 678-ПП

В соответствии с Градостроительным кодексом Российской Федерации, Законом города Москвы от 25 июня 2008 г. № 28 «Градостроительный кодекс города Москвы», постановлениями Правительства Москвы от 7 апреля 2009 г. № 270-ПП «О создании Городской комиссии по вопросам градостроительства, землепользования и застройки при Правительстве Москвы и об утверждении положений о Городской и окружной комиссиях по вопросам градостроительства, землепользования и застройки при Правительстве Москвы», от 22 марта 2022 г. № 438-ПП «О реализации положений пункта 2 статьи 7 Федерального закона от 14 марта 2022 г. № 58-ФЗ «О внесении изменений в отдельные законодательные акты Российской Федерации» **Правительство Москвы постановляет:**

1. Внести изменения в постановление Правительства Москвы от 28 марта 2017 г. № 120-ПП «Об утверждении правил землепользования и застройки города Москвы»:

1.1. Карту градостроительного зонирования «Границы территориальных зон и виды разрешенного использования земельных участков и объектов капитального строительства. Зеленоградский административный округ города Москвы» раздела 1 книги 11 территориальной части правил землепользования и застройки приложения к постановлению дополнить изображением территориальной зоны согласно приложению 1 к настоящему постановлению.

1.2. Карту градостроительного зонирования «Границы территориальных зон, подзон территориальных зон и предельные параметры разрешенного строительства, реконструкции объектов капитального строительства. Зеленоградский административный округ города Москвы» раздела 1 книги 11 территориальной части правил землепользования и застройки приложения к постановлению дополнить изображением территориальной зоны согласно приложению 2 к настоящему постановлению.

1.3. Изображение территории на карте градостроительного зонирования «Территории, в границах которых предусматривается осуществление деятельности по комплексному развитию территории» раздела 1 книги 14 территориальной части правил землепользования и застройки приложения к постановлению изменить согласно приложению 3 к настоящему постановлению.

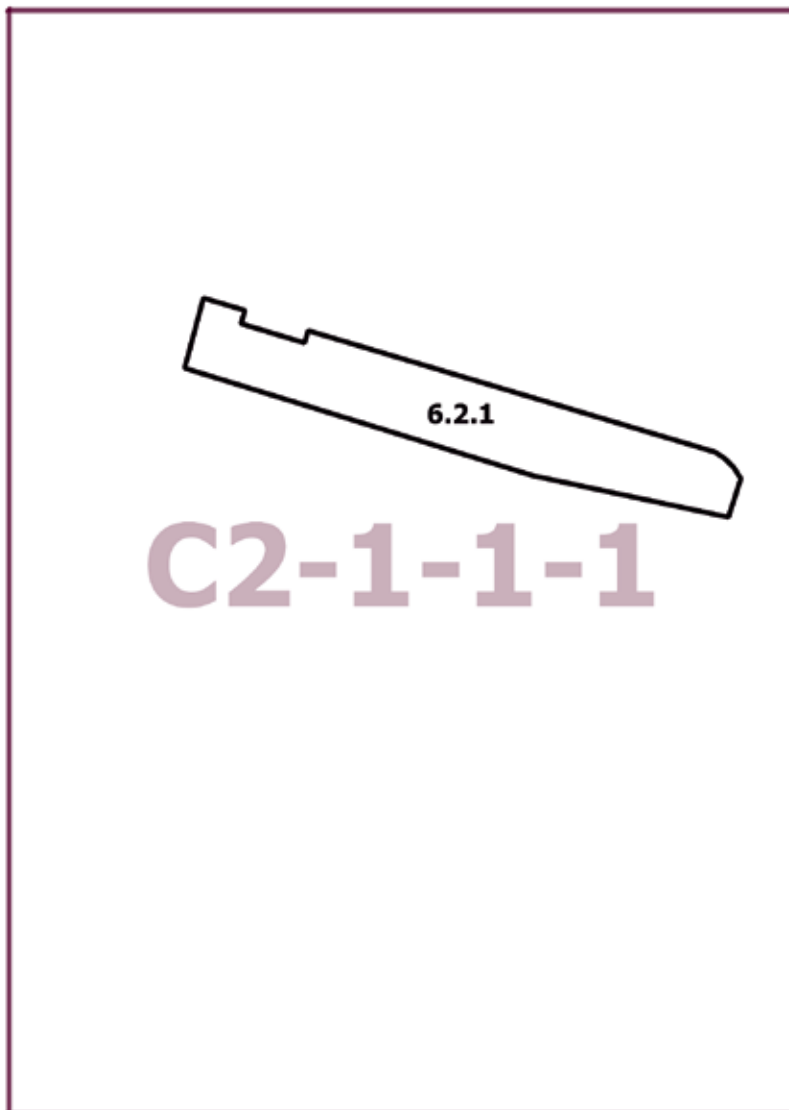
2. Контроль за выполнением настоящего постановления возложить на заместителя Мэра Москвы в Правительстве Москвы по вопросам градостроительной политики и строительства Бочкарева А.Ю.

Мэр Москвы **С.С.Собянин**

Приложение 1
к постановлению Правительства Москвы
от 18 апреля 2023 г. № 678-ПП

Внесение изменения в приложение к постановлению Правительства Москвы
от 28 марта 2017 г. № 120-ПП

Книга 11
Карта градостроительного зонирования
Границы территориальных зон и виды разрешенного использования
земельных участков и объектов капитального строительства
Зеленоградский административный округ города Москвы



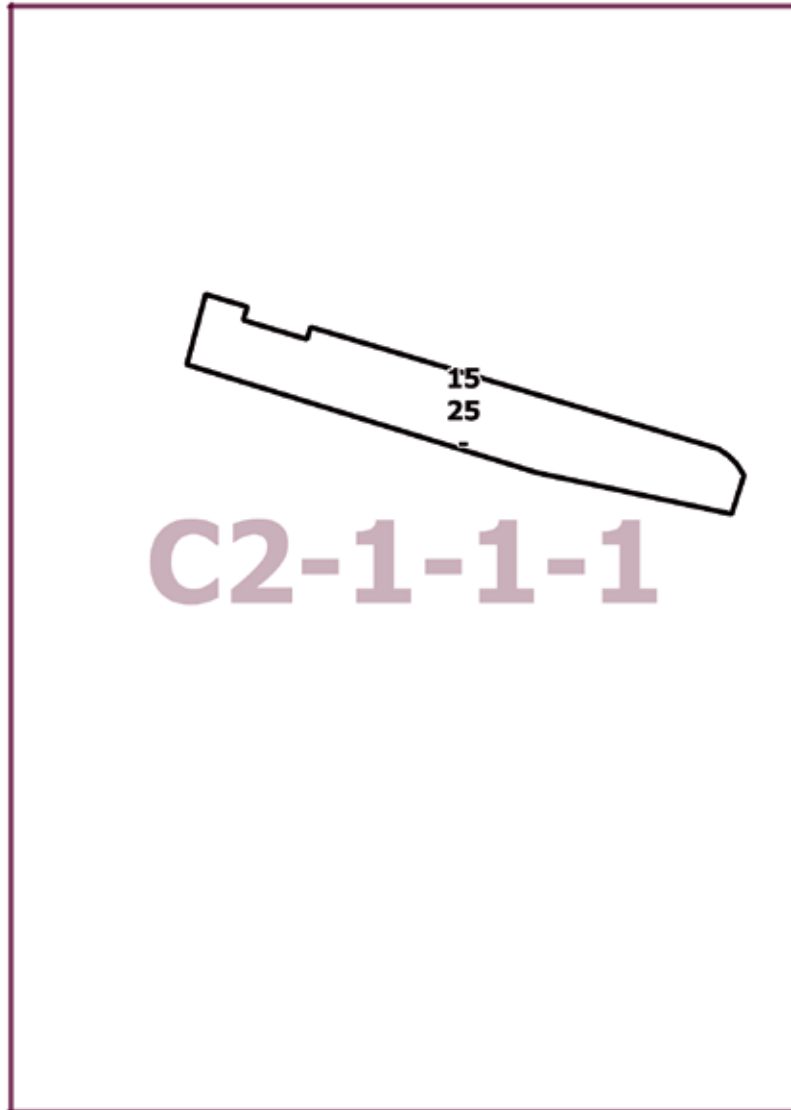
Приложение 2
к постановлению Правительства Москвы
от 18 апреля 2023 г. № 678-ПП

**Внесение изменения в приложение к постановлению Правительства Москвы
от 28 марта 2017 г. № 120-ПП**

Книга 11

Карта градостроительного зонирования

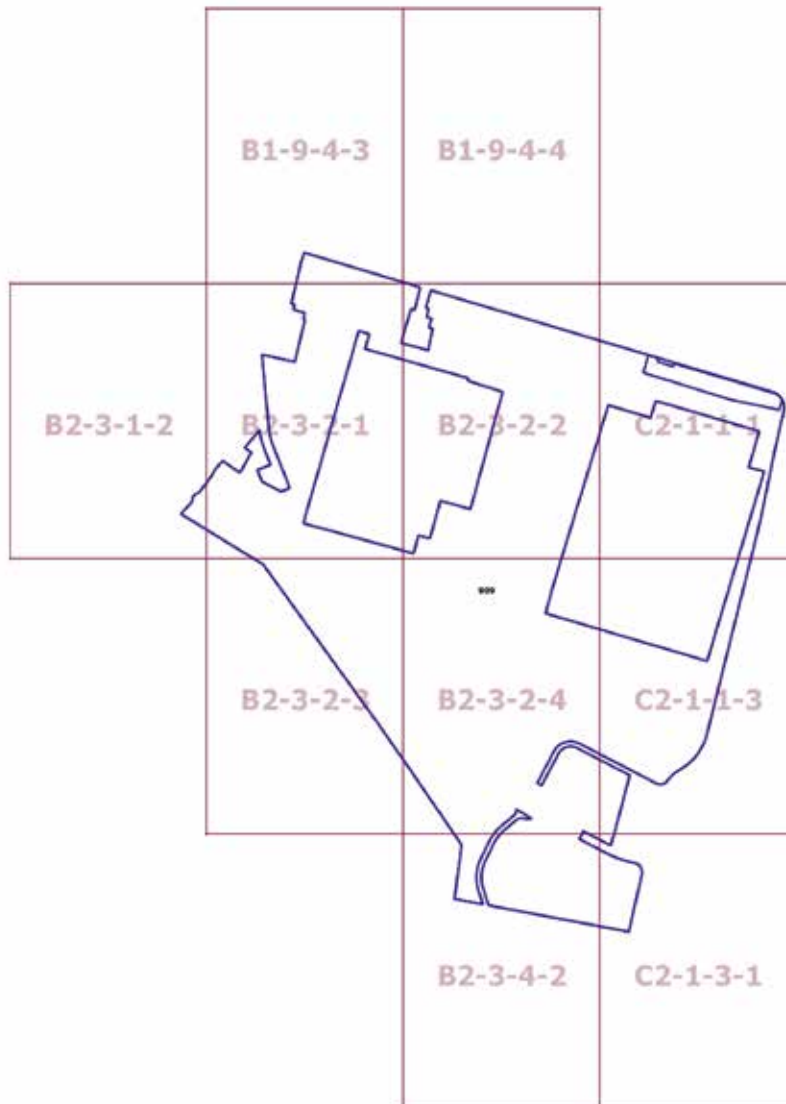
Границы территориальных зон, подзон территориальных зон и предельные параметры
разрешенного строительства, реконструкции объектов капитального строительства
Зеленоградский административный округ города Москвы



Приложение 3
к постановлению Правительства Москвы
от 18 апреля 2023 г. № 678-ПП

**Внесение изменения в приложение к постановлению Правительства Москвы
от 28 марта 2017 г. № 120-ПП**

Книга 14
Карта градостроительного зонирования
Территории, в границах которых предусматривается осуществление
деятельности по комплексному развитию территории



О внесении изменений в постановление Правительства Москвы от 28 марта 2017 г. № 120-ПП

Постановление Правительства Москвы от 18 апреля 2023 года № 679-ПП

В соответствии с Градостроительным кодексом Российской Федерации, Законом города Москвы от 25 июня 2008 г. № 28 «Градостроительный кодекс города Москвы», постановлениями Правительства Москвы от 7 апреля 2009 г. № 270-ПП «О создании Городской комиссии по вопросам градостроительства, землепользования и застройки при Правительстве Москвы и об утверждении положений о Городской и окружной комиссиях по вопросам градостроительства, землепользования и застройки при Правительстве Москвы», от 22 марта 2022 г. № 438-ПП «О реализации положений пункта 2 статьи 7 Федерального закона от 14 марта 2022 г. № 58-ФЗ «О внесении изменений в отдельные законодательные акты Российской Федерации» **Правительство Москвы постановляет:**

1. Внести изменения в постановление Правительства Москвы от 28 марта 2017 г. № 120-ПП «Об утверждении правил землепользования и застройки города Москвы»:

1.1. Изображение территориальной зоны на карте градостроительного зонирования «Границы территориальных зон и виды разрешенного использования земельных участков и объектов капитального строительства. Центральный административный округ города Москвы» раздела 1 книги 2 территориальной части правил землепользования и застройки приложения к постановлению изменить согласно приложению 1 к настоящему постановлению.

1.2. Изображение территориальной зоны на карте градостроительного зонирования «Границы территориальных зон, подзон территориальных зон и предельные параметры разрешенного строительства, реконструкции объектов капитального строительства. Центральный административный округ города Москвы» раздела 1 книги 2 территориальной части правил землепользования и застройки приложения к постановлению изменить согласно приложению 2 к настоящему постановлению.

1.3. Раздел 2 книги 2 территориальной части правил землепользования и застройки приложения к постановлению дополнить подразделом в редакции согласно приложению 3 к настоящему постановлению.

1.4. Пункт 34 раздела 3 книги 2 территориальной части правил землепользования и застройки приложения к постановлению изложить в редакции согласно приложению 4 к настоящему постановлению.

1.5. Изображение территории 2270 на карте градостроительного зонирования «Территории, в границах которых предусматривается осуществление деятельности по комплексному развитию территории» раздела 1 книги 14 территориальной части правил землепользования и застройки приложения к постановлению исключить.

1.6. В названии «Комплексное развитие территорий» подраздела «Пункт 132» раздела 2 книги 14 территориальной части правил землепользования и застройки приложения к постановлению цифры «2270,» исключить.

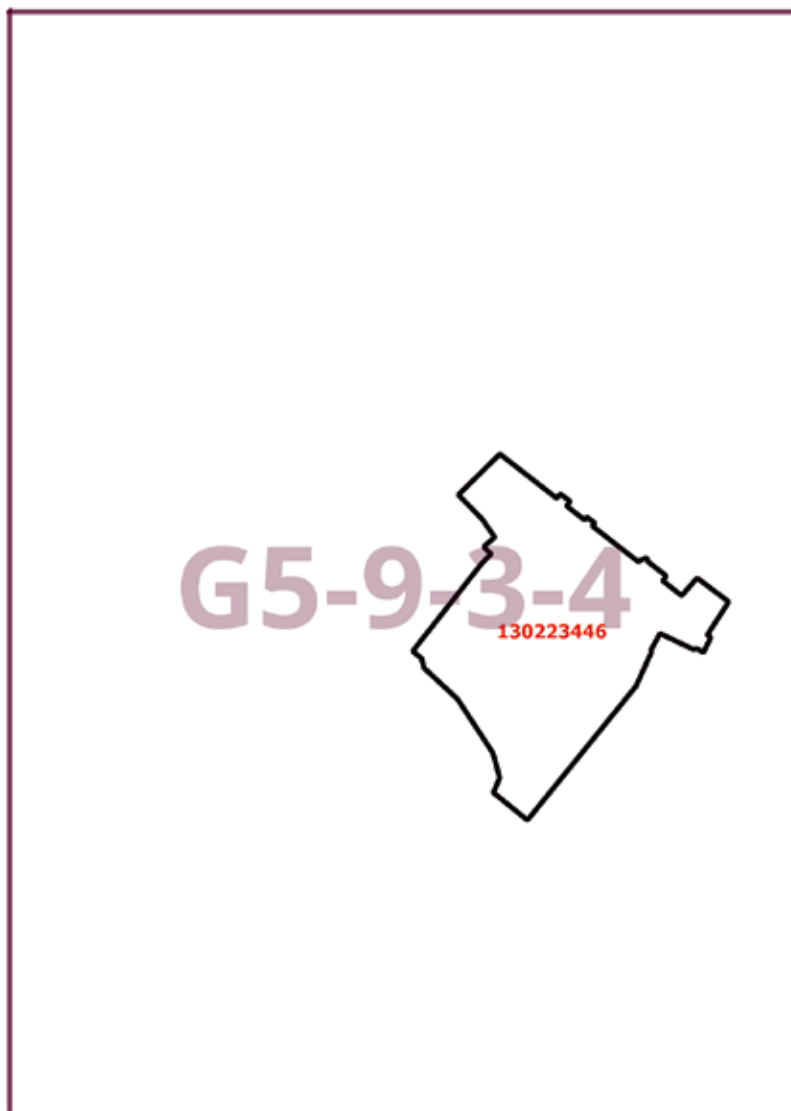
2. Контроль за выполнением настоящего постановления возложить на заместителя Мэра Москвы в Правительстве Москвы по вопросам градостроительной политики и строительства Бочкарева А.Ю.

Мэр Москвы **С.С.Собянин**

Приложение 1
*к постановлению Правительства Москвы
от 18 апреля 2023 г. № 679-ПП*

**Внесение изменения в приложение к постановлению Правительства Москвы
от 28 марта 2017 г. № 120-ПП**

Книга 2
Карта градостроительного зонирования
Границы территориальных зон и виды разрешенного использования
земельных участков и объектов капитального строительства
Центральный административный округ города Москвы



Приложение 2
к постановлению Правительства Москвы
от 18 апреля 2023 г. № 679-ПП

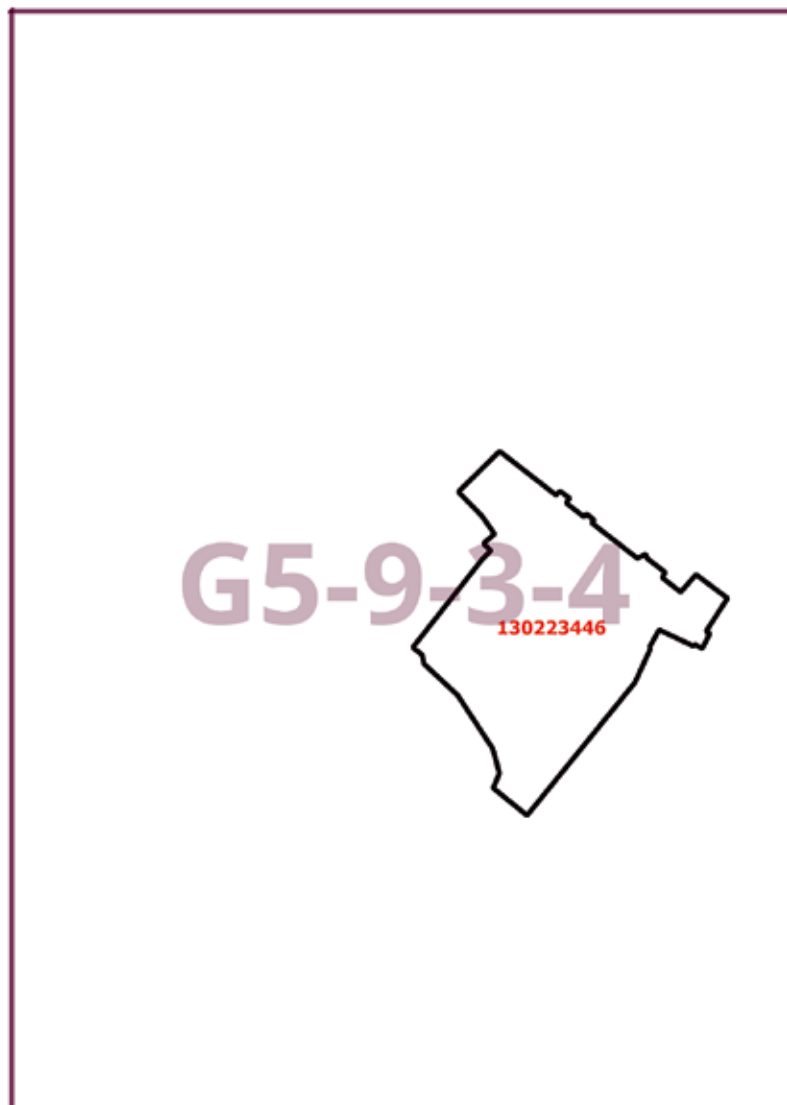
**Внесение изменения в приложение к постановлению Правительства Москвы
от 28 марта 2017 г. № 120-ПП**

Книга 2

Карта градостроительного зонирования

Границы территориальных зон, подзон территориальных зон и предельные параметры
разрешенного строительства, реконструкции объектов капитального строительства

Центральный административный округ города Москвы



Приложение 3

к постановлению Правительства Москвы
от 18 апреля 2023 г. № 679-ПП

**Внесение изменения в приложение к постановлению Правительства Москвы
от 28 марта 2017 г. № 120-ПП**

Книга 2

Центральный административный округ города Москвы

Пункт 1185

Территориальная зона	130223446
Основные виды разрешенного использования	2.6. Многоэтажная жилая застройка (высотная застройка). 2.7.1. Хранение автотранспорта. 3.1.1. Предоставление коммунальных услуг. 4.1. Деловое управление. 4.4. Магазины. 4.6. Общественное питание
Условно разрешенные виды использования	
Вспомогательные виды	
Максимальный процент застройки (%)	Не установлен
Высота застройки (м)	100
Плотность застройки (тыс.кв.м/га)	26,2
Минимальные и (или) максимальные размеры земельных участков (га)	
Иные показатели	Суммарная поэтажная площадь объекта в габаритах наружных стен – 38 522 кв.м, в том числе: – жилая – 34 121 кв.м; – нежилая – 3 360 кв.м; – площадь сохраняемого здания – 1 041 кв.м

Приложение 4

к постановлению Правительства Москвы
от 18 апреля 2023 г. № 679-ПП

**Внесение изменения в приложение к постановлению Правительства Москвы
от 28 марта 2017 г. № 120-ПП**

Книга 2

Центральный административный округ города Москвы

№ п/п	Районы	Номер территориальной зоны	Коды видов разрешенного использования земельных участков и объектов капитального строительства
34	Замоскворечье	0103006–0103019, 0103021–0103025	1.14, 1.15, 1.17, 1.18, 2.7.1, 3.1, 3.1.1, 3.1.2, 3.2.2, 3.2.3, 3.3, 3.4, 3.4.1, 3.4.2, 3.4.3, 3.5, 3.5.1, 3.5.2, 3.6, 3.6.1, 3.6.2, 3.6.3, 3.7, 3.7.1, 3.7.2, 3.8, 3.8.1, 3.8.2, 3.9, 3.9.1, 3.9.2, 3.9.3, 3.10.1, 4.1, 4.2, 4.3, 4.4, 4.5, 4.6, 4.8.1, 4.9, 4.9.1.1, 4.9.1.3, 4.9.1.4, 4.10, 5.1.1, 5.1.2, 5.1.3, 5.1.4, 5.1.5, 5.1.6, 5.4, 5.5, 6.0, 6.2.1, 6.3, 6.3.1, 6.4, 6.5, 6.6, 6.7, 6.8, 6.10, 6.11, 6.12, 7.0, 7.1, 7.2, 7.2.1, 7.2.2, 7.2.3, 7.3, 7.4, 7.5, 7.6, 8.0, 8.1, 8.3, 8.4, 9.0, 9.1, 9.3, 11.1, 11.2, 11.3, 12.0, 12.0.1, 12.0.2

О внесении изменений в постановление Правительства Москвы от 28 марта 2017 г. № 120-ПП

Постановление Правительства Москвы от 18 апреля 2023 года № 680-ПП

В соответствии с Градостроительным кодексом Российской Федерации, Законом города Москвы от 25 июня 2008 г. № 28 «Градостроительный кодекс города Москвы», постановлениями Правительства Москвы от 7 апреля 2009 г. № 270-ПП «О создании Городской комиссии по вопросам градостроительства, землепользования и застройки при Правительстве Москвы и об утверждении положений о Городской и окружной комиссиях по вопросам градостроительства, землепользования и застройки при Правительстве Москвы», от 22 марта 2022 г. № 438-ПП «О реализации положений пункта 2 статьи 7 Федерального закона от 14 марта 2022 г. № 58-ФЗ «О внесении изменений в отдельные законодательные акты Российской Федерации» **Правительство Москвы постановляет:**

1. Внести изменения в постановление Правительства Москвы от 28 марта 2017 г. № 120-ПП «Об утверждении правил землепользования и застройки города Москвы»:

1.1. Карту градостроительного зонирования «Границы территориальных зон и виды разрешенного использования земельных участков и объектов капитального строительства. Северный административный округ города Москвы» раздела 1 книги 3 территориальной части правил землепользования и застройки приложения к постановлению дополнить изображением территориальной зоны согласно приложению 1 к настоящему постановлению.

1.2. Карту градостроительного зонирования «Границы территориальных зон, подзон территориальных зон и предельные параметры разрешенного строительства, реконструкции объектов капитального строительства. Северный административный округ города Москвы» раздела 1 книги 3 территориальной части правил землепользования и застройки приложения к постановлению дополнить изображением территориальной зоны согласно приложению 2 к настоящему постановлению.

1.3. Раздел 2 книги 3 территориальной части правил землепользования и застройки приложения к постановлению дополнить подразделом в редакции согласно приложению 3 к настоящему постановлению.

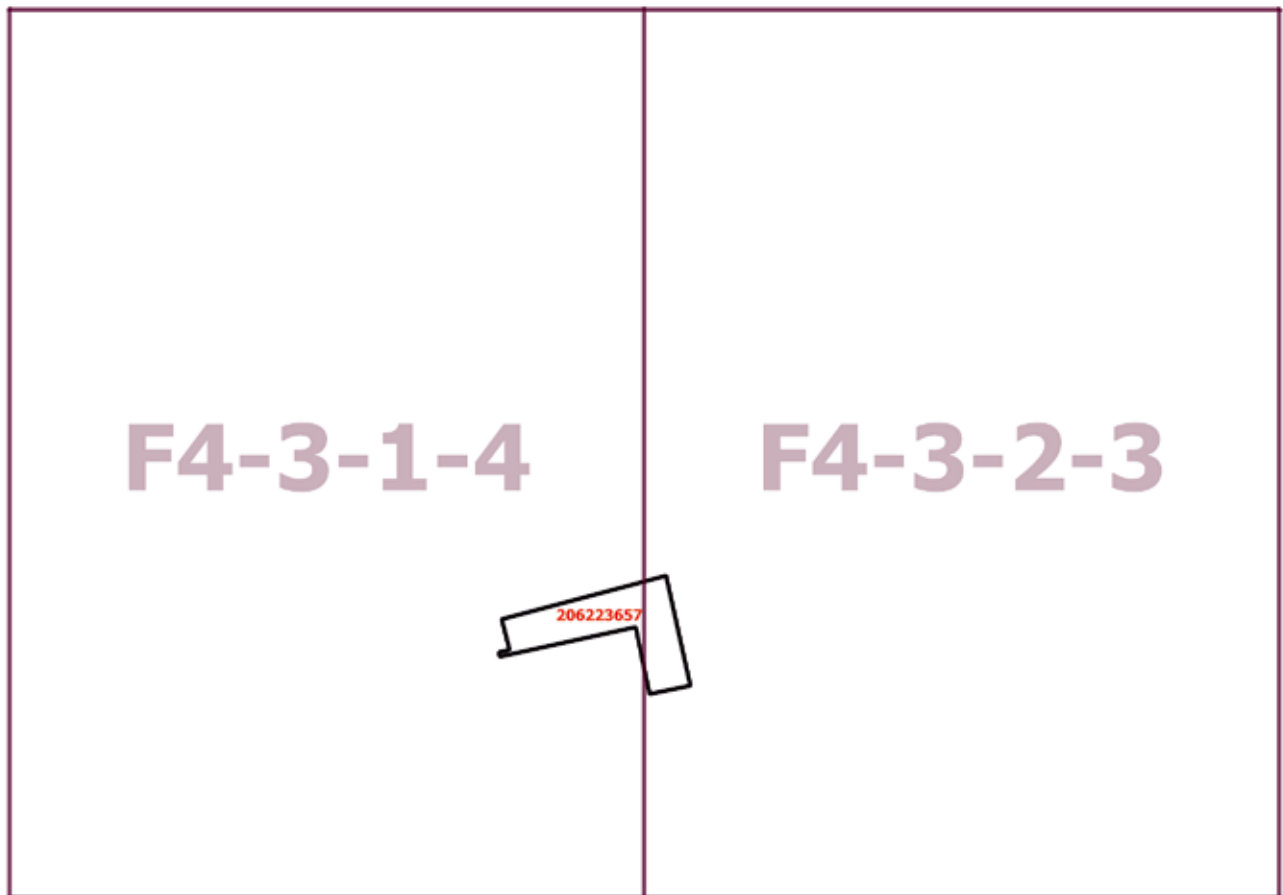
2. Контроль за выполнением настоящего постановления возложить на заместителя Мэра Москвы в Правительстве Москвы по вопросам градостроительной политики и строительства Бочкарева А.Ю.

Мэр Москвы **С.С.Собянин**

Приложение 1
к постановлению Правительства Москвы
от 18 апреля 2023 г. № 680-ПП

Внесение изменения в приложение к постановлению Правительства Москвы
от 28 марта 2017 г. № 120-ПП

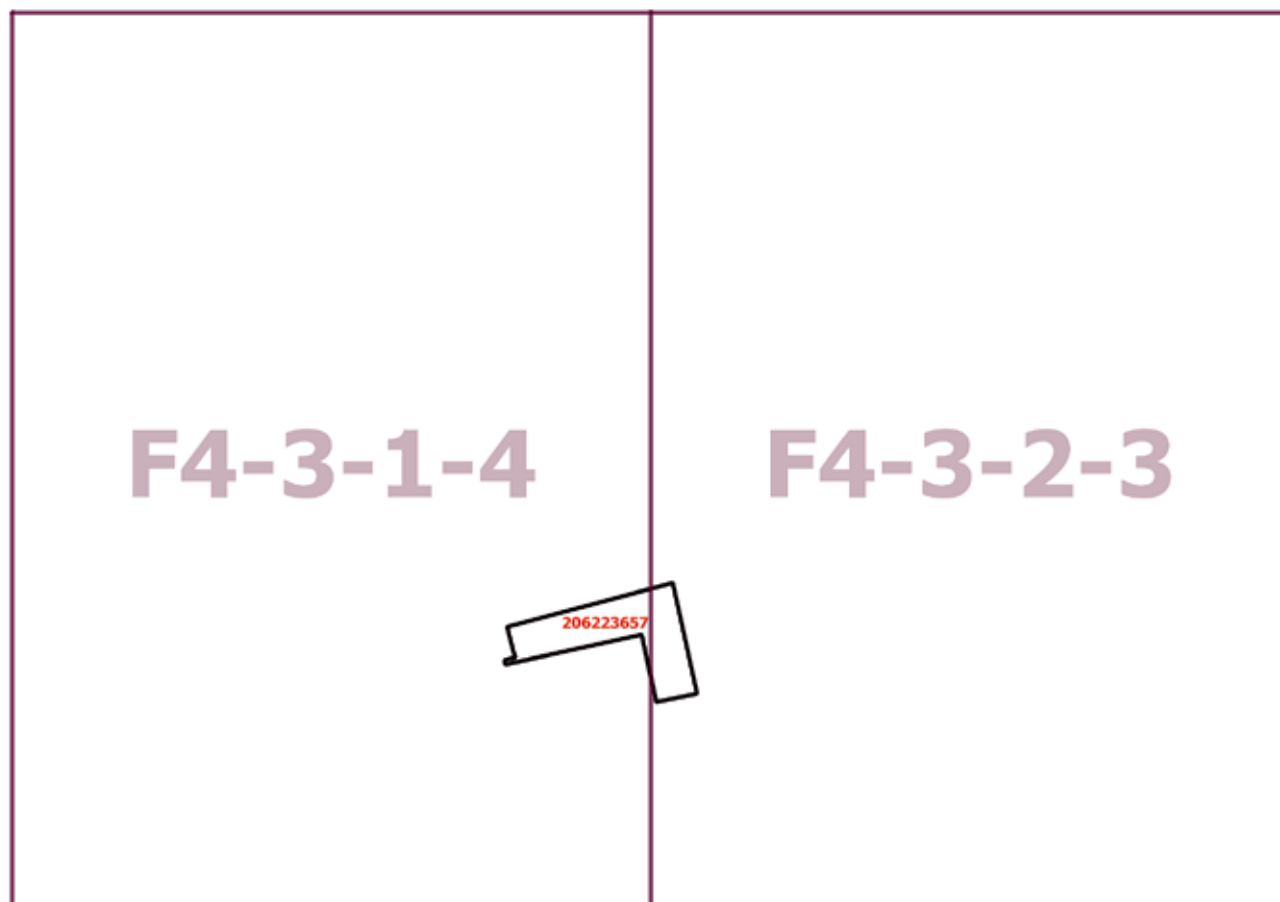
Книга 3
Карта градостроительного зонирования
Границы территориальных зон и виды разрешенного использования
земельных участков и объектов капитального строительства
Северный административный округ города Москвы



Приложение 2
к постановлению Правительства Москвы
от 18 апреля 2023 г. № 680-ПП

**Внесение изменения в приложение к постановлению Правительства Москвы
от 28 марта 2017 г. № 120-ПП**

Книга 3
Карта градостроительного зонирования
Границы территориальных зон, подзон территориальных зон и предельные параметры
разрешенного строительства, реконструкции объектов капитального строительства
Северный административный округ города Москвы



Приложение 3
к постановлению Правительства Москвы
от 18 апреля 2023 г. № 680-ПП

**Внесение изменения в приложение к постановлению Правительства Москвы
от 28 марта 2017 г. № 120-ПП**

Книга 3
Северный административный округ города Москвы

Пункт 698

Территориальная зона	206223657
Основные виды разрешенного использования	4.1. Деловое управление
Условно разрешенные виды использования	
Вспомогательные виды	
Максимальный процент застройки (%)	По фактическому использованию
Высота застройки (м)	По фактическому использованию
Плотность застройки (тыс.кв.м/га)	По фактическому использованию
Минимальные и (или) максимальные размеры земельных участков (га)	
Иные показатели	Общая площадь объекта – 6 672,6 кв.м, в том числе: – склад – 805 кв.м; – общественное питание – 51 кв.м; – офис – 5 816,6 кв.м

О внесении изменений в постановление Правительства Москвы от 28 марта 2017 г. № 120-ПП

Постановление Правительства Москвы от 18 апреля 2023 года № 681-ПП

В соответствии с Градостроительным кодексом Российской Федерации, Законом города Москвы от 25 июня 2008 г. № 28 «Градостроительный кодекс города Москвы», постановлениями Правительства Москвы от 7 апреля 2009 г. № 270-ПП «О создании Городской комиссии по вопросам градостроительства, землепользования и застройки при Правительстве Москвы и об утверждении положений о Городской и окружной комиссиях по вопросам градостроительства, землепользования и застройки при Правительстве Москвы», от 22 марта 2022 г. № 438-ПП «О реализации положений пункта 2 статьи 7 Федерального закона от 14 марта 2022 г. № 58-ФЗ «О внесении изменений в отдельные законодательные акты Российской Федерации» **Правительство Москвы постановляет:**

1. Внести изменения в постановление Правительства Москвы от 28 марта 2017 г. № 120-ПП «Об утверждении правил землепользования и застройки города Москвы»:

1.1. Изображение территориальной зоны на карте градостроительного зонирования «Границы территориальных зон и виды разрешенного использования земельных участков и объектов капитального строительства. Северный административный округ города Москвы» раздела 1 книги 3 территориальной части правил землепользования и застройки приложения к постановлению изменить согласно приложению 1 к настоящему постановлению.

1.2. Изображение территориальной зоны на карте градостроительного зонирования «Границы территориальных зон, подзон территориальных зон и предельные параметры разрешенного строительства, реконструкции объектов капитального строительства. Северный административный округ города Москвы» раздела 1 книги 3 территориальной части правил землепользования и застройки приложения к постановлению изменить согласно приложению 2 к настоящему постановлению.

1.3. Подраздел «Пункт 402» раздела 2 книги 3 территориальной части правил землепользования и застройки приложения к постановлению признать утратившим силу.

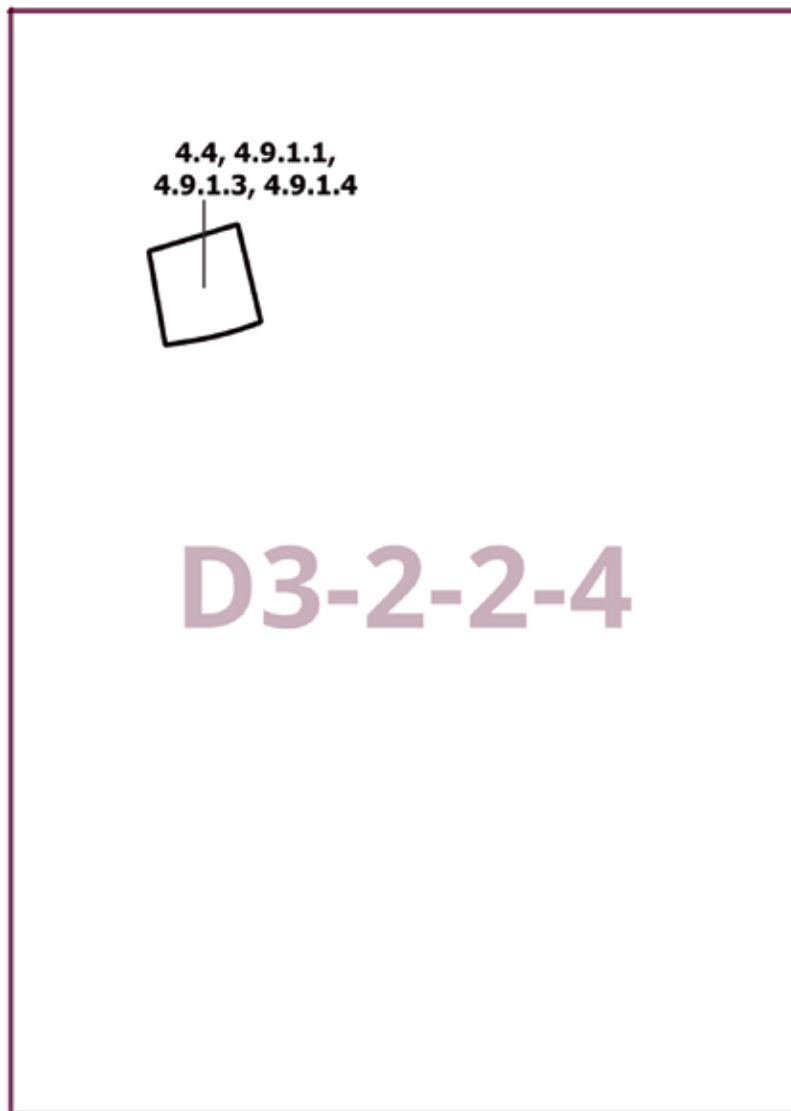
2. Контроль за выполнением настоящего постановления возложить на заместителя Мэра Москвы в Правительстве Москвы по вопросам градостроительной политики и строительства Бочкарева А.Ю.

Мэр Москвы **С.С.Собянин**

Приложение 1
*к постановлению Правительства Москвы
от 18 апреля 2023 г. № 681-ПП*

**Внесение изменения в приложение к постановлению Правительства Москвы
от 28 марта 2017 г. № 120-ПП**

Книга 3
Карта градостроительного зонирования
Границы территориальных зон и виды разрешенного использования
земельных участков и объектов капитального строительства
Северный административный округ города Москвы



Приложение 2
к постановлению Правительства Москвы
от 18 апреля 2023 г. № 681-ПП

**Внесение изменения в приложение к постановлению Правительства Москвы
от 28 марта 2017 г. № 120-ПП**

Книга 3

Карта градостроительного зонирования

Границы территориальных зон, подзон территориальных зон и предельные параметры
разрешенного строительства, реконструкции объектов капитального строительства

Северный административный округ города Москвы



О внесении изменений в постановление Правительства Москвы от 28 марта 2017 г. № 120-ПП

Постановление Правительства Москвы от 18 апреля 2023 года № 682-ПП

В соответствии с Градостроительным кодексом Российской Федерации, Законом города Москвы от 25 июня 2008 г. № 28 «Градостроительный кодекс города Москвы», постановлениями Правительства Москвы от 7 апреля 2009 г. № 270-ПП «О создании Городской комиссии по вопросам градостроительства, землепользования и застройки при Правительстве Москвы и об утверждении положений о Городской и окружной комиссиях по вопросам градостроительства, землепользования и застройки при Правительстве Москвы», от 22 марта 2022 г. № 438-ПП «О реализации положений пункта 2 статьи 7 Федерального закона от 14 марта 2022 г. № 58-ФЗ «О внесении изменений в отдельные законодательные акты Российской Федерации» **Правительство Москвы постановляет:**

1. Внести изменения в постановление Правительства Москвы от 28 марта 2017 г. № 120-ПП «Об утверждении правил землепользования и застройки города Москвы»:

1.1. Изображение территориальной зоны на карте градостроительного зонирования «Границы территориальных зон и виды разрешенного использования земельных участков и объектов капитального строительства. Западный административный округ города Москвы» раздела 1 книги 9 территориальной части правил землепользования и застройки приложения к постановлению изменить согласно приложению 1 к настоящему постановлению.

1.2. Изображение территориальной зоны на карте градостроительного зонирования «Границы территориальных зон, подзон территориальных зон и предельные параметры разрешенного строительства, реконструкции объектов капитального строительства. Западный административный округ города Москвы» раздела 1 книги 9 территориальной части правил землепользования и застройки приложения к постановлению изменить согласно приложению 2 к настоящему постановлению.

1.3. Подраздел «Пункт 717» раздела 2 книги 9 территориальной части правил землепользования и застройки приложения к постановлению признать утратившим силу.

2. Контроль за выполнением настоящего постановления возложить на заместителя Мэра Москвы в Правительстве Москвы по вопросам градостроительной политики и строительства Бочкарева А.Ю.

Мэр Москвы **С.С.Собянин**

Приложение 1

к постановлению Правительства Москвы
от 18 апреля 2023 г. № 682-ПП

**Внесение изменения в приложение к постановлению Правительства Москвы
от 28 марта 2017 г. № 120-ПП**

Книга 9

Карта градостроительного зонирования

Границы территориальных зон и виды разрешенного использования
земельных участков и объектов капитального строительства

Западный административный округ города Москвы

E6-2-2-4



Приложение 2
к постановлению Правительства Москвы
от 18 апреля 2023 г. № 682-ПП

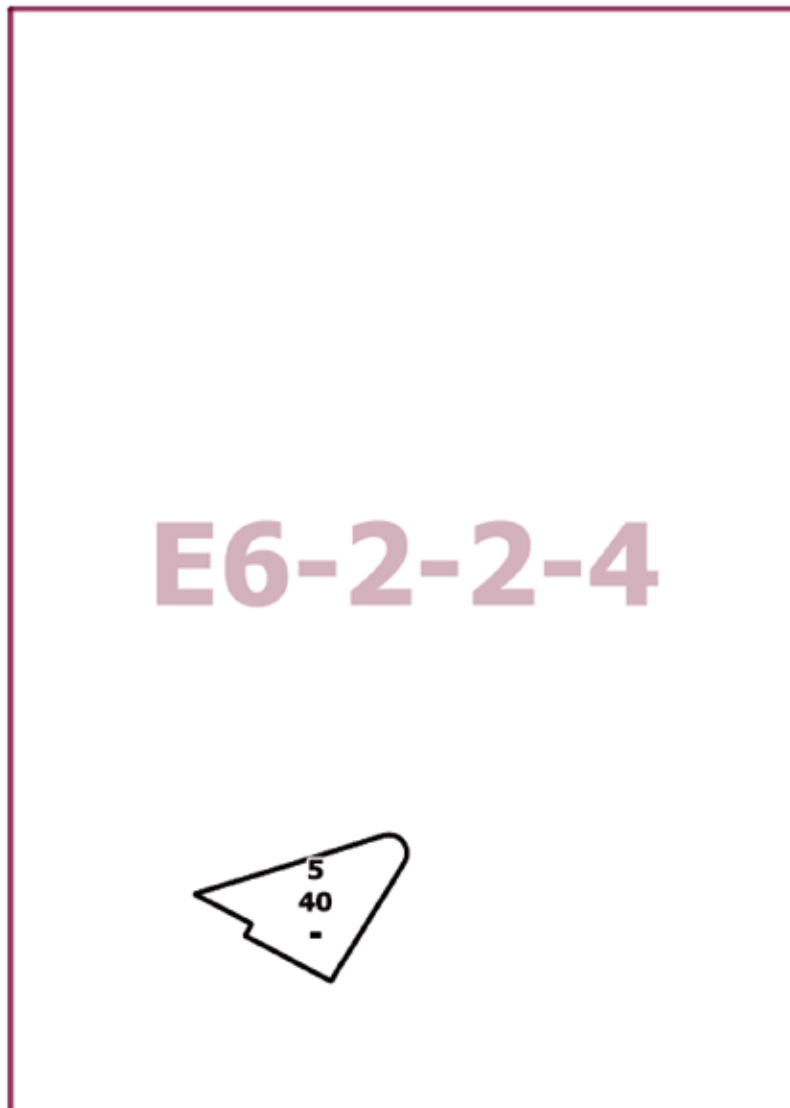
**Внесение изменения в приложение к постановлению Правительства Москвы
от 28 марта 2017 г. № 120-ПП**

Книга 9

Карта градостроительного зонирования

Границы территориальных зон, подзон территориальных зон и предельные параметры
разрешенного строительства, реконструкции объектов капитального строительства

Западный административный округ города Москвы



О комплексном развитии территории нежилой застройки города Москвы № 2746, расположенной в производственной зоне № 23 «Серп и Молот» (территория 2)

Постановление Правительства Москвы от 19 апреля 2023 года № 695-ПП

В соответствии с Градостроительным кодексом Российской Федерации, постановлением Правительства Москвы от 23 марта 2021 г. № 331-ПП «О мерах по реализации проектов комплексного развития территорий нежилой застройки города Москвы» **Правительство Москвы постановляет:**

1. Установить, что:

1.1. Комплексному развитию подлежит территория нежилой застройки города Москвы № 2746 общей площадью 1,70 га, расположенная в производственной зоне № 23 «Серп и Молот» (территория 2) (далее – КРТ № 2746), в границах территории согласно приложению 1 к настоящему постановлению.

1.2. Графическое описание местоположения границ КРТ № 2746, основные виды разрешенного использования земельных участков и объектов капитального строительства, которые могут быть выбраны при реализации решения о КРТ № 2746, а также предельные параметры разрешенного строительства, реконструкции объектов капитального строительства приведены в приложении 1 к настоящему постановлению.

1.3. Перечень земельных участков и расположенных на них объектов капитального строительства в границах КРТ № 2746, в том числе перечень объектов капитального строительства, подлежащих сносу или реконструкции, приведены в приложении 2 к настоящему постановлению.

1.4. Предельный срок реализации решения о КРТ № 2746 составляет 4 года со дня заключения договора о КРТ № 2746.

1.5. Предельный срок подготовки документации по планировке территории в целях реализации решения о КРТ № 2746 составляет 12 месяцев со дня заключения договора о КРТ № 2746.

1.6. Реализация решения о КРТ № 2746 осуществляется по результатам торгов.

2. Контроль за выполнением настоящего постановления возложить на заместителя Мэра Москвы в Правительстве Москвы по вопросам экономической политики и имущественно-земельных отношений Ефимова В.В.

Мэр Москвы **С.С.Собянин**


Приложение 1
к постановлению Правительства Москвы
от 19 апреля 2023 г. № 695-ПП

Графическое описание местоположения границ, основные виды разрешенного использования земельных участков и объектов капитального строительства, предельные параметры разрешенного строительства, реконструкции объектов капитального строительства

1. Графическое описание местоположения границ комплексного развития территории нежилой застройки города Москвы № 2746, расположенной в производственной зоне № 23 «Серп и Молот» (территория 2)



Условные обозначения:

 Граница территории нежилой застройки города Москвы, подлежащей комплексному развитию, общей площадью 1,70 га

2. Основные виды разрешенного использования земельных участков и объектов капитального строительства, которые могут быть выбраны при реализации решения о комплексном развитии территории нежилкой застройки города Москвы № 2746, расположенной в производственной зоне № 23 «Серп и Молот» (территория 2)

3.9.2 – Проведение научных исследований. Размещение зданий и сооружений, предназначенных для проведения научных изысканий, исследований и разработок (научно-исследовательские и проектные институты, научные центры, инновационные центры, государственные академии наук, опытно-конструкторские центры, в том числе отраслевые).

3.9.3 – Проведение научных испытаний. Размещение зданий и сооружений для проведения изысканий, испытаний опытных промышленных образцов, для размещения организаций, осуществляющих научные изыскания, исследования и разработки, научные и селекционные работы, ведение сельского и лесного хозяйства для получения ценных с научной точки зрения образцов растительного и животного мира.

4.1 – Деловое управление. Размещение объектов капитального строительства с целью размещения объектов управленческой деятельности, не связанной с государственным или муниципальным управлением и оказанием услуг, а также с целью обеспечения совершения сделок, не требующих передачи товара в момент их совершения между организациями, в том числе биржевая деятельность (за исключением банковской и страховой деятельности).

4.2 – Объекты торговли (торговые центры, торгово-развлекательные центры). Размещение объектов капитального строительства общей площадью свыше 5000 кв.м с целью размещения одной или нескольких организаций, осуществляющих продажу товаров и (или) оказание услуг в соответствии с содержанием видов разрешенного использования с кодами 4.5, 4.6, 4.8–4.8.2; размещение гаражей и (или) стоянок для автомобилей сотрудников и посетителей торгового центра.

4.4 – Магазины. Размещение объектов капитального строительства, предназначенных для продажи товаров, торговая площадь которых составляет до 5000 кв.м.

4.6 – Общественное питание. Размещение объектов капитального строительства в целях устройства мест общественного питания (рестораны, кафе, столовые, закусочные, бары).

4.9 – Служебные гаражи. Размещение постоянных или временных гаражей, стоянок для хранения служебного автотранспорта, используемого в целях осуществления видов деятельности, предусмотренных видами разрешенного использования с кодами 3.0, 4.0, а также для стоянки и хранения транспортных средств общего пользования, в том числе в депо.

4.10 – Выставочно-ярмарочная деятельность. Размещение объектов капитального строительства, сооружений, предназначенных для осуществления выставочно-ярмарочной и конгрессной деятельности, включая деятельность, необходимую для обслуживания указанных мероприятий (застройка экспозиционной площади, организация питания участников мероприятий).

5.1.2 – Обеспечение занятий спортом в помещениях. Размещение спортивных клубов, спортивных залов, бассейнов, физкультурно-оздоровительных комплексов в зданиях и сооружениях.

12.0.1 – Улично-дорожная сеть. Размещение объектов улично-дорожной сети: автомобильных дорог, трамвайных путей и пешеходных тротуаров в границах населенных пунктов, пешеходных переходов, бульваров, площадей, проездов, велодорожек и объектов велотранспортной и инженерной инфраструктуры; размещение придорожных стоянок (парковок) транспортных средств в границах городских улиц и дорог, за исключением предусмотренных видами разрешенного использования с кодами 2.7.1, 4.9, 7.2.3, а также некапитальных сооружений, предназначенных для охраны транспортных средств.

12.0.2 – Благоустройство территории. Размещение декоративных, технических, планировочных, конструктивных устройств, элементов озеленения, различных видов оборудования и оформления, малых архитектурных форм, некапитальных нестационарных строений и сооружений, информационных щитов и указателей, применяемых как составные части благоустройства территории, общественных туалетов.

3. Предельные параметры разрешенного строительства, реконструкции объектов капитального строительства в границах территории нежилкой застройки города Москвы № 2746, расположенной в производственной зоне № 23 «Серп и Молот» (территория 2)

Предельная плотность застройки земельного участка – не установлена.

Предельное количество этажей или предельная высота зданий, строений, сооружений – не установлено.

Максимальный процент застройки в границах земельного участка – не установлен.

Предельная (максимальная) суммарная поэтажная площадь общественно-деловых и иных объектов в габаритах наружных стен по внешнему обмеру – 61 000 кв.м.

Предельная (максимальная) суммарная поэтажная площадь объектов капитального строительства в габаритах наружных стен по внешнему обмеру может быть увеличена в случае принятия соответствующих градостроительных решений.

Предельная (минимальная) суммарная поэтажная площадь общественно-деловых и иных объектов капитального строительства в габаритах наружных стен по внешнему обмеру – 45 750 кв.м.

Приложение 2
к постановлению Правительства Москвы
от 19 апреля 2023 г. № 695-ПП

Перечень земельных участков и расположенных на них объектов капитального строительства в границах комплексного развития территории нежилой застройки города Москвы № 2746, расположенной в производственной зоне № 23 «Серп и Молот» (территория 2), в том числе перечень объектов капитального строительства, подлежащих сносу или реконструкции

№ п/п	Кадастровый номер земельного участка (ЗУ)	Адрес (местоположение) земельного участка	Площадь земельного участка, кв.м	Кадастровый номер объекта капитального строительства, расположенного на земельном участке	Адрес объекта капитального строительства	Площадь объекта капитального строительства, кв.м	Сведения о сносе/реконструкции объектов капитального строительства
1	77:04:0001014:41	Почтовый адрес ориентира: г. Москва, проезд Перовский, вл. 54.	14 368	77:04:0001014:1106	Российская Федерация, город Москва, вн.тер.г. муниципальный округ Нижегородский, проезд Перовский, дом 54, строение 8	1 086,6	снос/реконструкция
				77:04:0001014:3524	Российская Федерация, город Москва, вн.тер.г. муниципальный округ Нижегородский, проезд Перовский, дом 54, строение 2	1 583,3	снос/реконструкция
				77:04:0001014:1103	Российская Федерация, город Москва, вн.тер.г. муниципальный округ Нижегородский, проезд Перовский, дом 54, строение 4	123,5	снос/реконструкция
				77:04:0001014:1102	Российская Федерация, город Москва, вн.тер.г. муниципальный округ Нижегородский, проезд Перовский, дом 54, строение 7	749,7	снос/реконструкция

№ п/п	Кадастровый номер земельного участка (ЗУ)	Адрес (местоположение) земельного участка	Площадь земельного участка, кв.м	Кадастровый номер объекта капитального строения, расположенного на земельном участке	Адрес объекта капитального строения	Площадь объекта капитального строения, кв.м	Сведения о сносе/реконструкции объектов капитального строительства
				77:04:0001014:3522	Российская Федерация, город Москва, вн.тер.г. муниципальный округ Нижегородский, проезд Перовский, дом 54, строение 3	512,1	снос/реконструкция
				77:04:0001014:3523	Российская Федерация, город Москва, вн.тер.г. муниципальный округ Нижегородский, проезд Перовский, дом 54, строение 18	2 160,8	снос/реконструкция
				77:04:0001014:3425	г. Москва, Перовский пр., д. 54, стр. 15	535,5	снос/реконструкция
				77:04:0001014:3427	г. Москва, Перовский пр., д. 54, стр. 1	41,5	снос/реконструкция
2	77:04:0001014:3579	г. Москва, Перовский проезд, вл. 54, стр. 10, 11	2 625	77:04:0001014:1104	Российская Федерация, город Москва, вн.тер.г. муниципальный округ Нижегородский, проезд Перовский, дом 54, строение 11	149,2	снос/реконструкция

№ п/п	Кадастровый номер земельного участка (ЗУ)	Адрес (местоположение) земельного участка	Площадь земельного участка, кв.м	Кадастровый номер объекта капитального строения на земельном участке	Адрес объекта капитального строения	Площадь объекта капитального строения, кв.м	Сведения о сносе/реконструкции объектов капитального строения
				77:04:0001014:1101	Российская Федерация, город Москва, вн.тер.г. муниципальный округ Нижегородский, проезд Перовский, дом 54, строение 10	1 299,4	снос/реконструкция
3	ЗУ не сформирован		52	77:04:0001014:1105	Российская Федерация, город Москва, вн.тер.г. муниципальный округ Нижегородский, проезд Перовский, дом 54, строение 14	43,1	снос/реконструкция

О внесении изменений в постановление Правительства Москвы от 28 марта 2017 г. № 120-ПП

Постановление Правительства Москвы от 20 апреля 2023 года № 698-ПП

В соответствии с Градостроительным кодексом Российской Федерации, Законом города Москвы от 25 июня 2008 г. № 28 «Градостроительный кодекс города Москвы», постановлениями Правительства Москвы от 7 апреля 2009 г. № 270-ПП «О создании Городской комиссии по вопросам градостроительства, землепользования и застройки при Правительстве Москвы и об утверждении положений о Городской и окружной комиссиях по вопросам градостроительства, землепользования и застройки при Правительстве Москвы», от 22 марта 2022 г. № 438-ПП «О реализации положений пункта 2 статьи 7 Федерального закона от 14 марта 2022 г. № 58-ФЗ «О внесении изменений в отдельные законодательные акты Российской Федерации» **Правительство Москвы постановляет:**

1. Внести изменения в постановление Правительства Москвы от 28 марта 2017 г. № 120-ПП «Об утверждении правил землепользования и застройки города Москвы»:

1.1. Карту градостроительного зонирования «Границы территориальных зон и виды разрешенного использования земельных участков и объектов капитального строительства. Юго-Восточный административный округ города Москвы» раздела 1 книги 6 территориальной части правил землепользования и застройки приложения к постановлению дополнить изображением территориальной зоны согласно приложению 1 к настоящему постановлению.

1.2. Карту градостроительного зонирования «Границы территориальных зон, подзон территориальных зон и предельные параметры разрешенного строительства, реконструкции объектов капитального строительства. Юго-Восточный административный округ города Москвы» раздела 1 книги 6 территориальной части правил землепользования и застройки приложения к постановлению дополнить изображением территориальной зоны согласно приложению 2 к настоящему постановлению.

1.3. Раздел 2 книги 6 территориальной части правил землепользования и застройки приложения к постановлению дополнить подразделом в редакции согласно приложению 3 к настоящему постановлению.

1.4. Изображения территорий на карте градостроительного зонирования «Территории, в границах которых предусматривается осуществление деятельности по комплексному развитию территории» раздела 1 книги 14 территориальной части правил землепользования и застройки приложения к постановлению изменить согласно приложению 4 к настоящему постановлению.

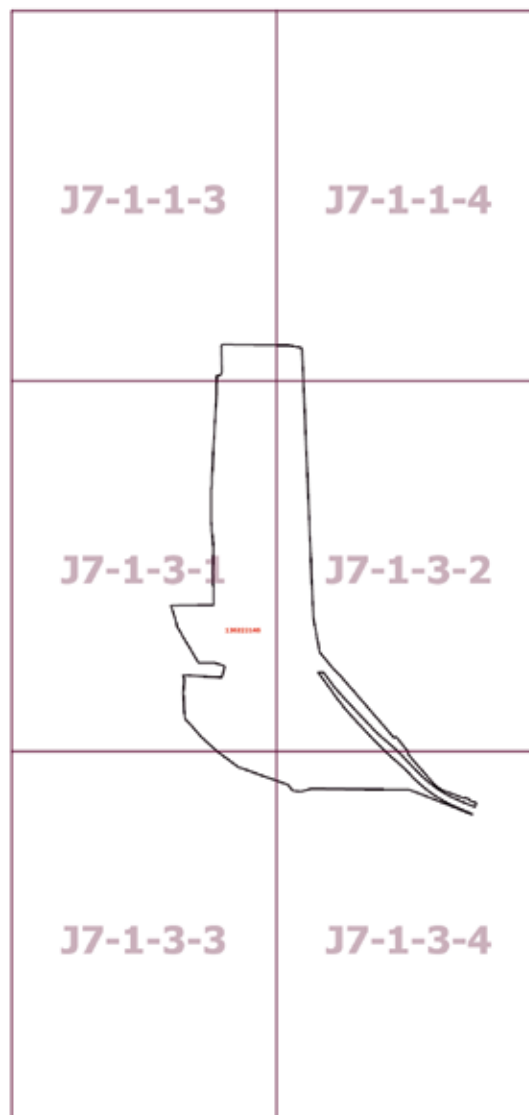
2. Контроль за выполнением настоящего постановления возложить на заместителя Мэра Москвы в Правительстве Москвы по вопросам градостроительной политики и строительства Бочкарева А.Ю.

Мэр Москвы **С.С.Собянин**

Приложение 1
к постановлению Правительства Москвы
от 20 апреля 2023 г. № 698-ПП

**Внесение изменения в приложение к постановлению Правительства Москвы
от 28 марта 2017 г. № 120-ПП**

Книга 6
Карта градостроительного зонирования
Границы территориальных зон и виды разрешенного использования
земельных участков и объектов капитального строительства
Юго-Восточный административный округ города Москвы



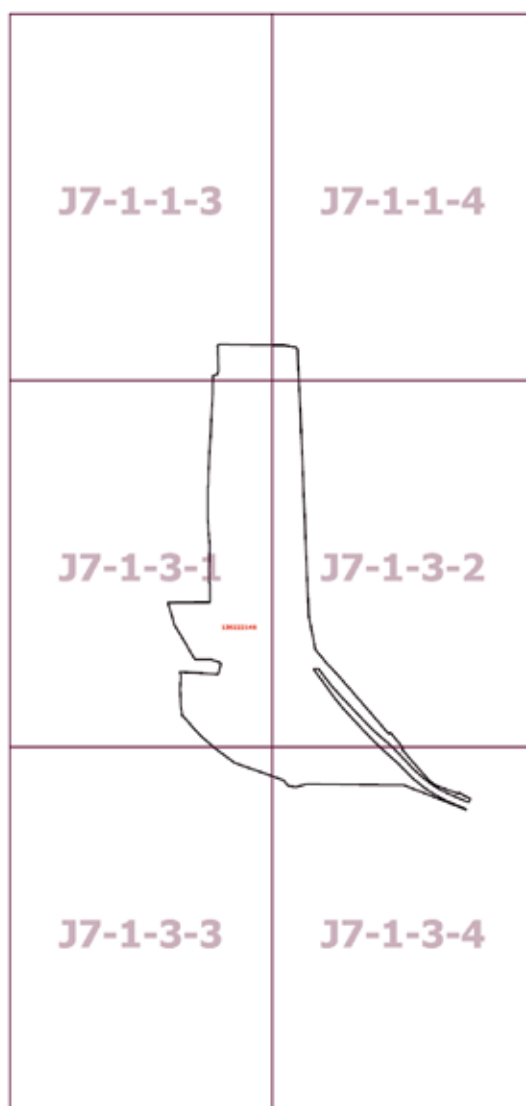
Приложение 2
к постановлению Правительства Москвы
от 20 апреля 2023 г. № 698-ПП

**Внесение изменения в приложение к постановлению Правительства Москвы
от 28 марта 2017 г. № 120-ПП**

Книга 6

Карта градостроительного зонирования

Границы территориальных зон, подзон территориальных зон и предельные параметры
разрешенного строительства, реконструкции объектов капитального строительства
Юго-Восточный административный округ города Москвы



Приложение 3
к постановлению Правительства Москвы
от 20 апреля 2023 г. № 698-ПП

**Внесение изменения в приложение к постановлению Правительства Москвы
от 28 марта 2017 г. № 120-ПП**

Книга 6
Юго-Восточный административный округ города Москвы

Пункт 567

Территориальная зона	136222146
Основные виды разрешенного использования	<p>4.1. Деловое управление. 4.2. Объекты торговли (торговые центры, торгово-развлекательные центры (комплексы)). 4.3. Рынки. 4.4. Магазины. 4.6. Общественное питание. 4.7. Гостиничное обслуживание. 4.9. Служебные гаражи. 4.10. Выставочно-ярмарочная деятельность. 6.3. Легкая промышленность. 6.3.1. Фармацевтическая промышленность. 6.9. Склад. 7.1.1. Железнодорожные пути. 7.1.2. Обслуживание железнодорожных перевозок. 8.3. Обеспечение внутреннего правопорядка. 12.2. Специальная деятельность</p>
Условно разрешенные виды использования	
Вспомогательные виды	
Максимальный процент застройки (%)	Не установлен
Высота застройки (м)	40
Плотность застройки (тыс.кв.м/га)	Не установлена
Минимальные и (или) максимальные размеры земельных участков (га)	
Иные показатели	<p>Общая площадь объекта (технопарк «Садовод») – 333 920 кв.м, в том числе: – производственно-складские корпуса – 214 020 кв.м; – офисно-административные корпуса – 9 020 кв.м; – апартаменты – 45 000 кв.м; – многоуровневая парковка – 25 340 кв.м; – пункт переработки отходов – 600 кв.м; – 2 котельные – 300 кв.м; – 4 трансформаторные подстанции – 140 кв.м; – реконструкция торгово-выставочной галереи «Салют» – 39 500 кв.м</p>

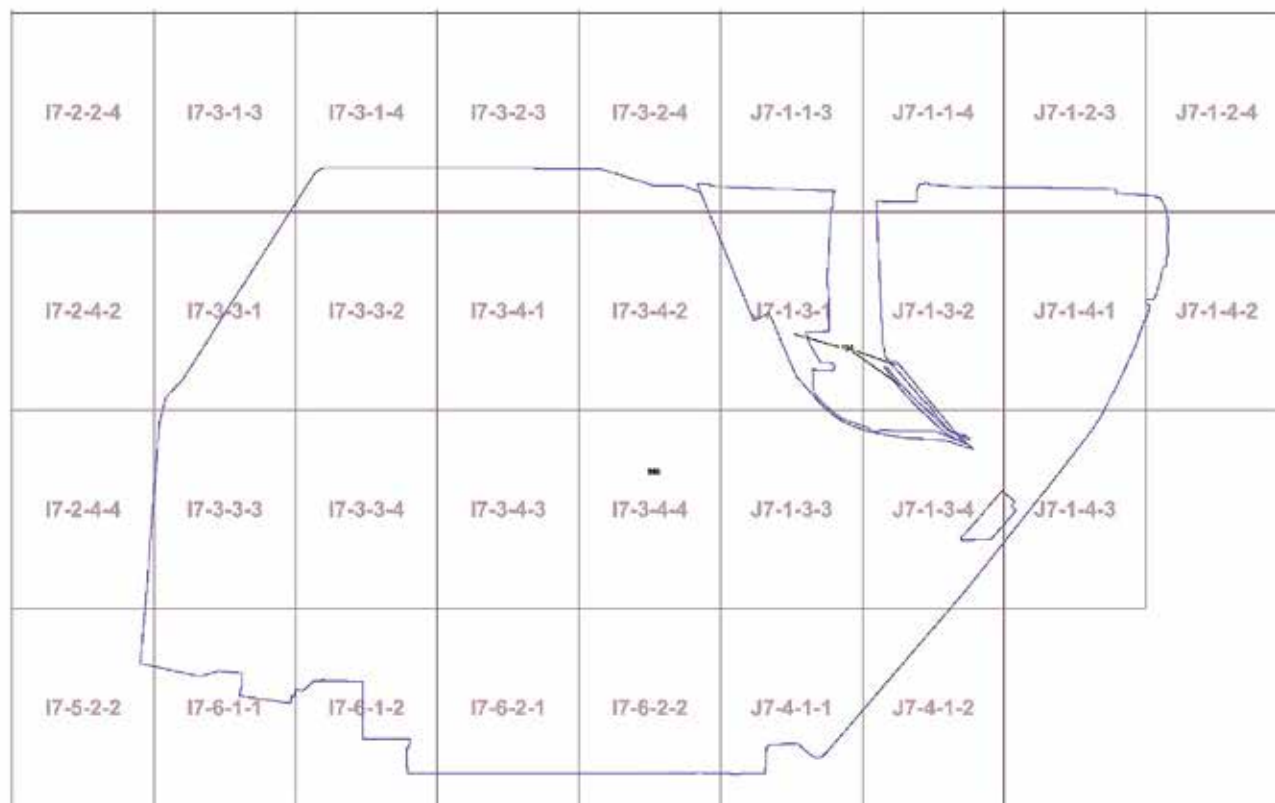
Приложение 4
к постановлению Правительства Москвы
от 20 апреля 2023 г. № 698-ПП

**Внесение изменений в приложение к постановлению Правительства Москвы
от 28 марта 2017 г. № 120-ПП**

Книга 14

Карта градостроительного зонирования

Территории, в границах которых предусматривается осуществление
деятельности по комплексному развитию территории





ВЕСТНИК МОСКВЫ

Апрель 2023 года | Спецвыпуск № 16

Учредитель: Департамент средств массовой информации и рекламы города Москвы

Издатель: АО «Редакция газеты «Вечерняя Москва»

Главный редактор: Тарапата Юлия Александровна

Зам. главного редактора: Трухачев Александр Викторович

Ответственный секретарь: Акульшин Павел Александрович

Адрес редакции: 127015, Москва, Бумажный пр-д, 14, стр. 2

Тел. (499) 557-04-24, доб. 450

E-mail: vestnikmoscow@vm.ru

Выпуск осуществлен при финансовой поддержке Департамента средств массовой информации и рекламы города Москвы

Журнал зарегистрирован Федеральной службой по надзору в сфере связи, информационных технологий и массовых коммуникаций.

Свидетельство ПИ № ФС 77-81024 от 30.04.2021. Территория

распространения: Российская Федерация. Цена свободная

Подписной индекс по каталогу

АО «Почта России» (подписной индекс **PC085**);

в ГК «Урал-Пресс» (подписной индекс **014765**)

Периодичность издания: минимально 6 раз в месяц

Электронная версия журнала на сайте: vestnikmoscow.mos.ru

Подписано в печать: 21.04.2023

Дата выхода в свет: 25.04.2023

Отпечатано: ОАО «Подольская фабрика офсетной печати»,
142100, Московская обл., г. Подольск, Революционный пр-т, 80/42

Тираж 1700 экз.

Заказ №