



ВЕСТНИК МОСКВЫ

ISSN 2713-0592

Апрель 2023

Специальный выпуск № 15



ВЕСТНИК МОСКВЫ

Апрель 2023 года | Спецвыпуск № 15

Постановления Правительства Москвы

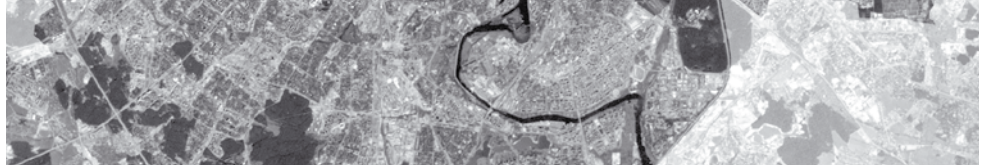
О внесении изменений в постановление Правительства Москвы от 28 марта 2017 г. № 120-ПП от 10.04.23 № 554-ПП	4
О внесении изменений в постановление Правительства Москвы от 28 марта 2017 г. № 120-ПП от 10.04.23 № 555-ПП	7
О внесении изменений в постановление Правительства Москвы от 28 марта 2017 г. № 120-ПП от 10.04.23 № 556-ПП	10
Об объектах природного комплекса Восточного и Юго-Восточного административных округов города Москвы от 11.04.23 № 570-ПП	20
О внесении изменений в постановление Правительства Москвы от 28 марта 2017 г. № 120-ПП от 11.04.23 № 571-ПП	26
О внесении изменений в постановление Правительства Москвы от 28 марта 2017 г. № 120-ПП от 11.04.23 № 572-ПП	29
О внесении изменений в постановление Правительства Москвы от 28 марта 2017 г. № 120-ПП от 11.04.23 № 574-ПП	32
О внесении изменений в постановление Правительства Москвы от 28 марта 2017 г. № 120-ПП от 11.04.23 № 575-ПП	35
О внесении изменений в постановление Правительства Москвы от 28 марта 2017 г. № 120-ПП от 11.04.23 № 576-ПП	38
О внесении изменений в постановление Правительства Москвы от 28 марта 2017 г. № 120-ПП от 11.04.23 № 577-ПП	41
О внесении изменения в постановление Правительства Москвы от 28 марта 2017 г. № 120-ПП от 11.04.23 № 580-ПП	45
О внесении изменений в постановление Правительства Москвы от 28 марта 2017 г. № 120-ПП от 11.04.23 № 581-ПП	47

О внесении изменения в постановление Правительства Москвы от 28 марта 2017 г. № 120-ПП от 11.04.23 № 601-ПП	109
О внесении изменения в постановление Правительства Москвы от 28 марта 2017 г. № 120-ПП от 11.04.23 № 602-ПП	111
О внесении изменений в постановление Правительства Москвы от 28 марта 2017 г. № 120-ПП от 11.04.23 № 603-ПП	113
О внесении изменений в постановление Правительства Москвы от 28 марта 2017 г. № 120-ПП от 11.04.23 № 604-ПП	116
О внесении изменений в постановление Правительства Москвы от 28 марта 2017 г. № 120-ПП от 11.04.23 № 605-ПП	120
О внесении изменений в постановление Правительства Москвы от 28 марта 2017 г. № 120-ПП от 11.04.23 № 606-ПП	123
О внесении изменений в постановление Правительства Москвы от 28 марта 2017 г. № 120-ПП от 11.04.23 № 607-ПП	127
О внесении изменений в постановление Правительства Москвы от 28 марта 2017 г. № 120-ПП от 11.04.23 № 608-ПП	134
О внесении изменений в постановление Правительства Москвы от 28 марта 2017 г. № 120-ПП от 11.04.23 № 609-ПП	138
Об утверждении проекта планировки части территории, ограниченной Северо-Восточной хордой, 2-м переулком Измайловского Зверинца, 2-й улицей Измайловского Зверинца от 11.04.23 № 610-ПП	141

Информация

Доклад о результатах мониторинга наркоситуации в городе Москве в 2022 году Утвержден решением Антинаркотической комиссии в городе Москве от 20 марта 2023 года	152
---	-----

Постановления Правительства Москвы



О внесении изменений в постановление Правительства Москвы от 28 марта 2017 г. № 120-ПП

Постановление Правительства Москвы от 10 апреля 2023 года № 554-ПП

В соответствии с Градостроительным кодексом Российской Федерации, Законом города Москвы от 25 июня 2008 г. № 28 «Градостроительный кодекс города Москвы», постановлениями Правительства Москвы от 7 апреля 2009 г. № 270-ПП «О создании Городской комиссии по вопросам градостроительства, землепользования и застройки при Правительстве Москвы и об утверждении положений о Городской и окружной комиссиях по вопросам градостроительства, землепользования и застройки при Правительстве Москвы», от 22 марта 2022 г. № 438-ПП «О реализации положений пункта 2 статьи 7 Федерального закона от 14 марта 2022 г. № 58-ФЗ «О внесении изменений в отдельные законодательные акты Российской Федерации» **Правительство Москвы постановляет:**

1. Внести изменения в постановление Правительства Москвы от 28 марта 2017 г. № 120-ПП «Об утверждении правил землепользования и застройки города Москвы»:

1.1. Изображение территориальной зоны на карте градостроительного зонирования «Границы территориальных зон и виды разрешенного использования земельных участков и объектов капитального строительства. Западный административный округ города Москвы» раздела 1 книги 9 территориальной части правил землепользования и застройки приложения к постановлению изменить согласно приложению 1 к настоящему постановлению.

1.2. Изображение территориальной зоны на карте градостроительного зонирования «Границы территориальных зон, подзон территориальных зон и предельные параметры разрешенного строительства, реконструкции объектов капитального строительства. Западный административный округ города Москвы» раздела 1 книги 9 территориальной части правил землепользования и застройки приложения к постановлению изменить согласно приложению 2 к настоящему постановлению.

1.3. Раздел 2 книги 9 территориальной части правил землепользования и застройки приложения к постановлению дополнить подразделом в редакции согласно приложению 3 к настоящему постановлению.

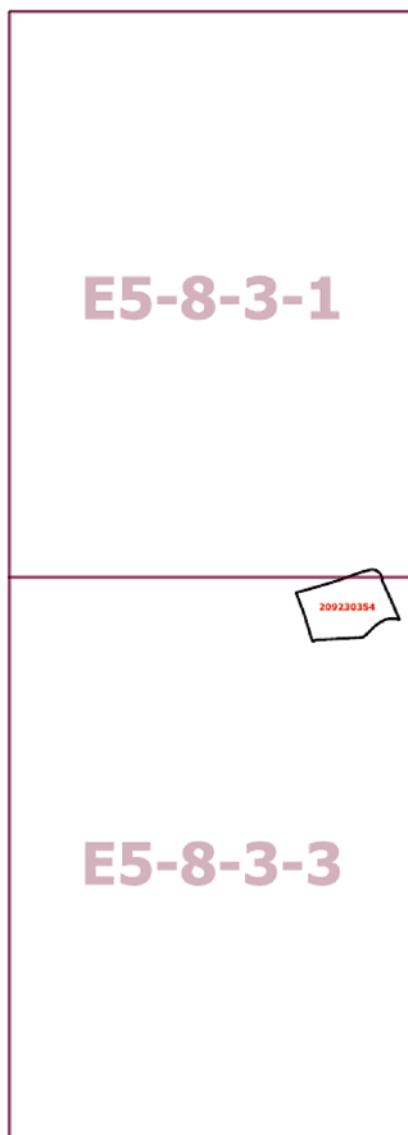
2. Контроль за выполнением настоящего постановления возложить на заместителя Мэра Москвы в Правительстве Москвы по вопросам градостроительной политики и строительства Бочкарева А.Ю.

Мэр Москвы **С.С.Собянин**

Приложение 1
к постановлению Правительства Москвы
от 10 апреля 2023 г. № 554-ПП

**Внесение изменения в приложение к постановлению Правительства Москвы
от 28 марта 2017 г. № 120-ПП**

Книга 9
Карта градостроительного зонирования
Границы территориальных зон и виды разрешенного использования
земельных участков и объектов капитального строительства
Западный административный округ города Москвы



Приложение 2
к постановлению Правительства Москвы
от 10 апреля 2023 г. № 554-ПП

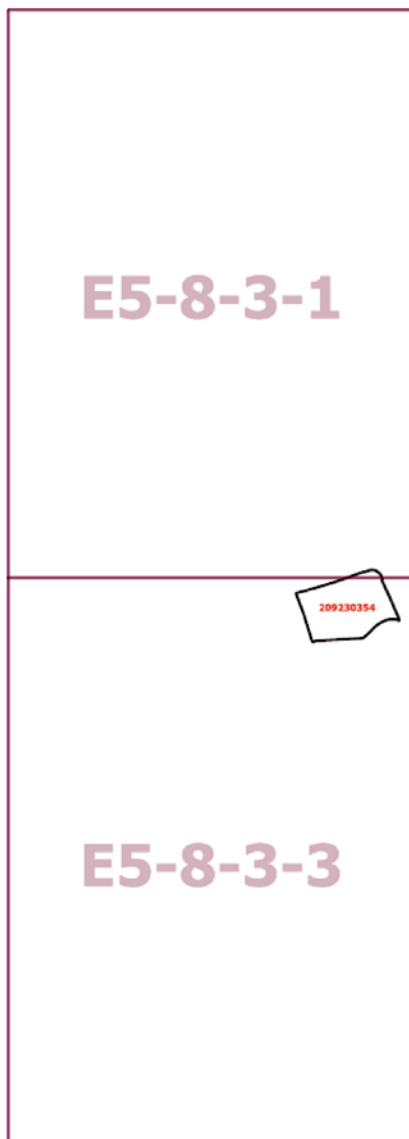
**Внесение изменения в приложение к постановлению Правительства Москвы
от 28 марта 2017 г. № 120-ПП**

Книга 9

Карта градостроительного зонирования

Границы территориальных зон, подзон территориальных зон и предельные параметры
разрешенного строительства, реконструкции объектов капитального строительства

Западный административный округ города Москвы



Приложение 3
к постановлению Правительства Москвы
от 10 апреля 2023 г. № 554-ПП

**Внесение изменения в приложение к постановлению Правительства Москвы
от 28 марта 2017 г. № 120-ПП**

Книга 9
Западный административный округ города Москвы

Пункт 816

Территориальная зона	209230354
Основные виды разрешенного использования	2.6. Многоэтажная жилая застройка (высотная застройка). 2.7. Обслуживание жилой застройки. 2.7.1. Хранение автотранспорта. 3.5.1. Дошкольное, начальное и среднее общее образование
Условно разрешенные виды использования	
Вспомогательные виды	
Максимальный процент застройки (%)	Не установлен
Высота застройки (м)	100
Плотность застройки (тыс.кв.м/га)	58,6
Минимальные и (или) максимальные размеры земельных участков (га)	
Иные показатели	Суммарная поэтажная площадь объекта в габаритах наружных стен – 30 000 кв.м, в том числе встроенно-пристроенное дошкольное образовательное учреждение на 50 мест (коммерческое) и центр детского творчества

**О внесении изменений в постановление Правительства Москвы
от 28 марта 2017 г. № 120-ПП**

Постановление Правительства Москвы от 10 апреля 2023 года № 555-ПП

В соответствии с Градостроительным кодексом Российской Федерации, Законом города Москвы от 25 июня 2008 г. № 28 «Градостроительный кодекс города Москвы», постановлениями Правительства Москвы от 7 апреля 2009 г. № 270-ПП «О создании Городской комиссии по вопросам градостроительства, землепользования и застройки при Правительстве Москвы и об утверждении положений о Городской и окружной комиссиях по вопросам градостроительства, землепользования и застройки при Правительстве Москвы», от 22 марта 2022 г. № 438-ПП «О реализации положений пункта 2 статьи 7 Федерального закона от 14 марта 2022 г. № 58-ФЗ «О внесении изменений в отдельные законодательные акты Российской Федерации» **Правительство Москвы постановляет:**

1. Внести изменения в постановление Правительства Москвы от 28 марта 2017 г. № 120-ПП «Об утверждении правил землепользования и застройки города Москвы»:

1.1. Изображение территориальной зоны на карте градостроительного зонирования «Границы территориальных зон и виды разрешенного использования земельных

участков и объектов капитального строительства. Западный административный округ города Москвы» раздела 1 книги 9 территориальной части правил землепользования и застройки приложения к постановлению изменить согласно приложению 1 к настоящему постановлению.

1.2. Изображения территориальных зон на карте градостроительного зонирования «Границы территориальных зон, подзон территориальных зон и предельные параметры разрешенного строительства, реконструкции объектов капитального строительства. Западный административный округ города Москвы» раздела 1 книги 9 территориальной части правил землепользования и застройки приложения к постановлению изменить согласно приложению 2 к настоящему постановлению.

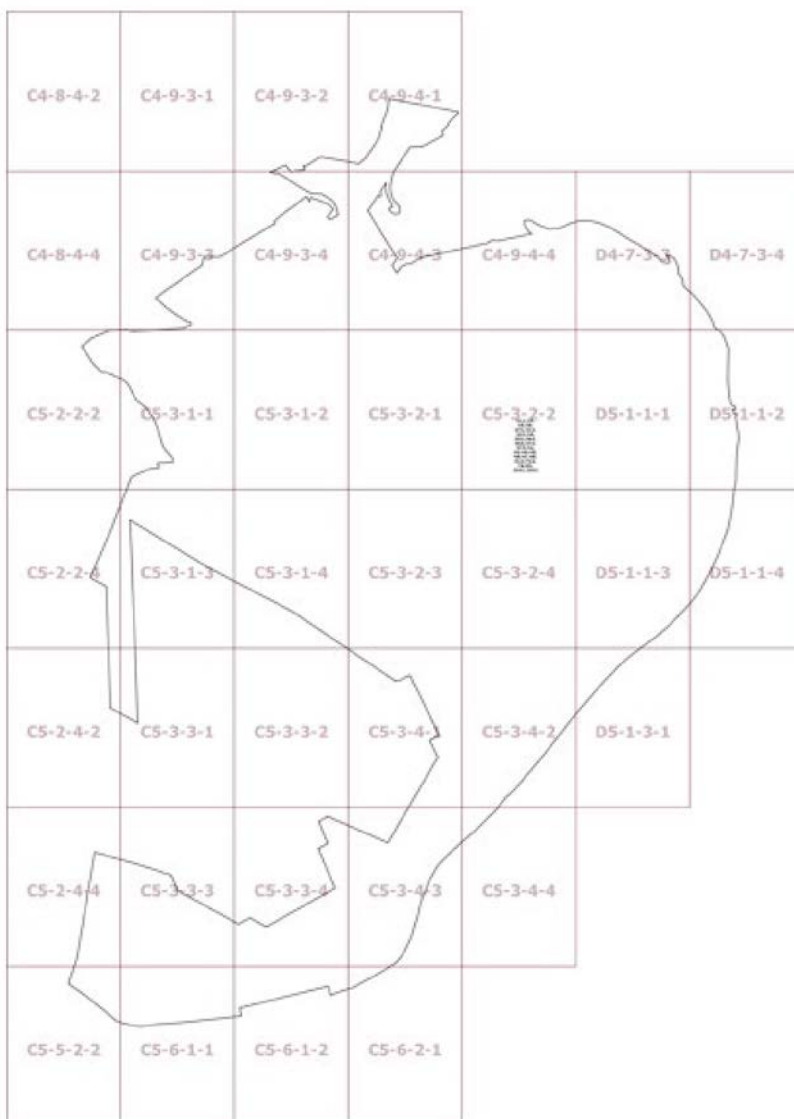
2. Контроль за выполнением настоящего постановления возложить на заместителя Мэра Москвы в Правительстве Москвы по вопросам градостроительной политики и строительства Бочкарева А.Ю.

Мэр Москвы **С.С.Собянин**

Приложение 1
к постановлению Правительства Москвы
от 10 апреля 2023 г. № 555-ПП

**Внесение изменения в приложение к постановлению Правительства Москвы
от 28 марта 2017 г. № 120-ПП**

Книга 9
Карта градостроительного зонирования
Границы территориальных зон и виды разрешенного использования
земельных участков и объектов капитального строительства
Западный административный округ города Москвы



О внесении изменений в постановление Правительства Москвы от 28 марта 2017 г. № 120-ПП

Постановление Правительства Москвы от 10 апреля 2023 года № 556-ПП

В соответствии с Градостроительным кодексом Российской Федерации, Законом города Москвы от 25 июня 2008 г. № 28 «Градостроительный кодекс города Москвы», постановлениями Правительства Москвы от 7 апреля 2009 г. № 270-ПП «О создании Городской комиссии по вопросам градостроительства, землепользования и застройки при Правительстве Москвы и об утверждении положений о Городской и окружной комиссиях по вопросам градостроительства, землепользования и застройки при Правительстве Москвы», от 22 марта 2022 г. № 438-ПП «О реализации положений пункта 2 статьи 7 Федерального закона от 14 марта 2022 г. № 58-ФЗ «О внесении изменений в отдельные законодательные акты Российской Федерации» **Правительство Москвы постановляет:**

1. Внести изменения в постановление Правительства Москвы от 28 марта 2017 г. № 120-ПП «Об утверждении правил землепользования и застройки города Москвы»:

1.1. Изображения территориальных зон на карте градостроительного зонирования «Границы территориальных зон и виды разрешенного использования земельных участков и объектов капитального строительства. Северо-Восточный административный округ города Москвы» раздела 1 книги 4 территориальной части правил землепользования и застройки приложения к постановлению изменить согласно приложению 1 к настоящему постановлению.

1.2. Изображения территориальных зон на карте градостроительного зонирования «Границы территориальных зон, подзон территориальных зон и предельные параметры разрешенного строительства, реконструкции объектов капитального строительства. Северо-Восточный административный округ города Москвы» раздела 1 книги 4 территориальной части правил землепользования и застройки приложения к постановлению изменить согласно приложению 2 к настоящему постановлению.

1.3. Раздел 2 книги 4 территориальной части правил землепользования и застройки приложения к постановлению дополнить подразделами в редакции согласно приложению 3 к настоящему постановлению.

1.4. Пункт 39 раздела 3 книги 4 территориальной части правил землепользования и застройки приложения к постановлению изложить в редакции согласно приложению 4 к настоящему постановлению.

1.5. Изображение территории на карте градостроительного зонирования «Территории, в границах которых предусматривается осуществление деятельности по комплексному развитию территории» раздела 1 книги 14 территориальной части правил землепользования и застройки приложения к постановлению изменить согласно приложению 5 к настоящему постановлению.

1.6. В названии «Комплексное развитие территорий» подраздела «Пункт 131» раздела 2 книги 14 территориальной части правил землепользования и застройки приложения к постановлению цифры «2225,» исключить.

1.7. Раздел 2 книги 14 территориальной части правил землепользования и застройки приложения к постановлению дополнить подразделом в редакции согласно приложению 6 к настоящему постановлению.

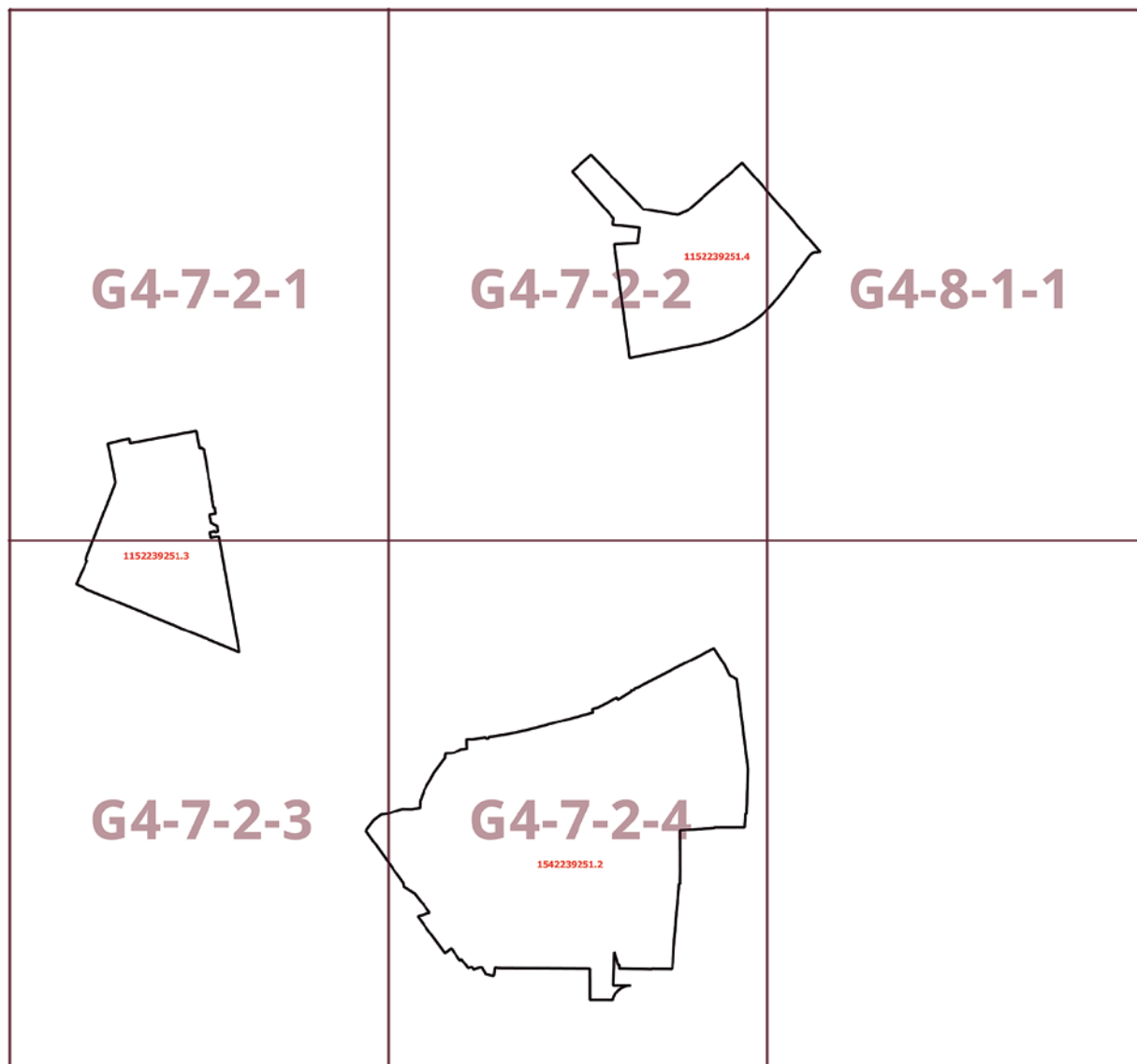
2. Контроль за выполнением настоящего постановления возложить на заместителя Мэра Москвы в Правительстве Москвы по вопросам градостроительной политики и строительства Бочкарева А.Ю.

Мэр Москвы **С.С.Собянин**

Приложение 1
к постановлению Правительства Москвы
от 10 апреля 2023 г. № 556-ПП

**Внесение изменений в приложение к постановлению Правительства Москвы
от 28 марта 2017 г. № 120-ПП**

Книга 4
Карта градостроительного зонирования
Границы территориальных зон и виды разрешенного использования
земельных участков и объектов капитального строительства
Северо-Восточный административный округ города Москвы



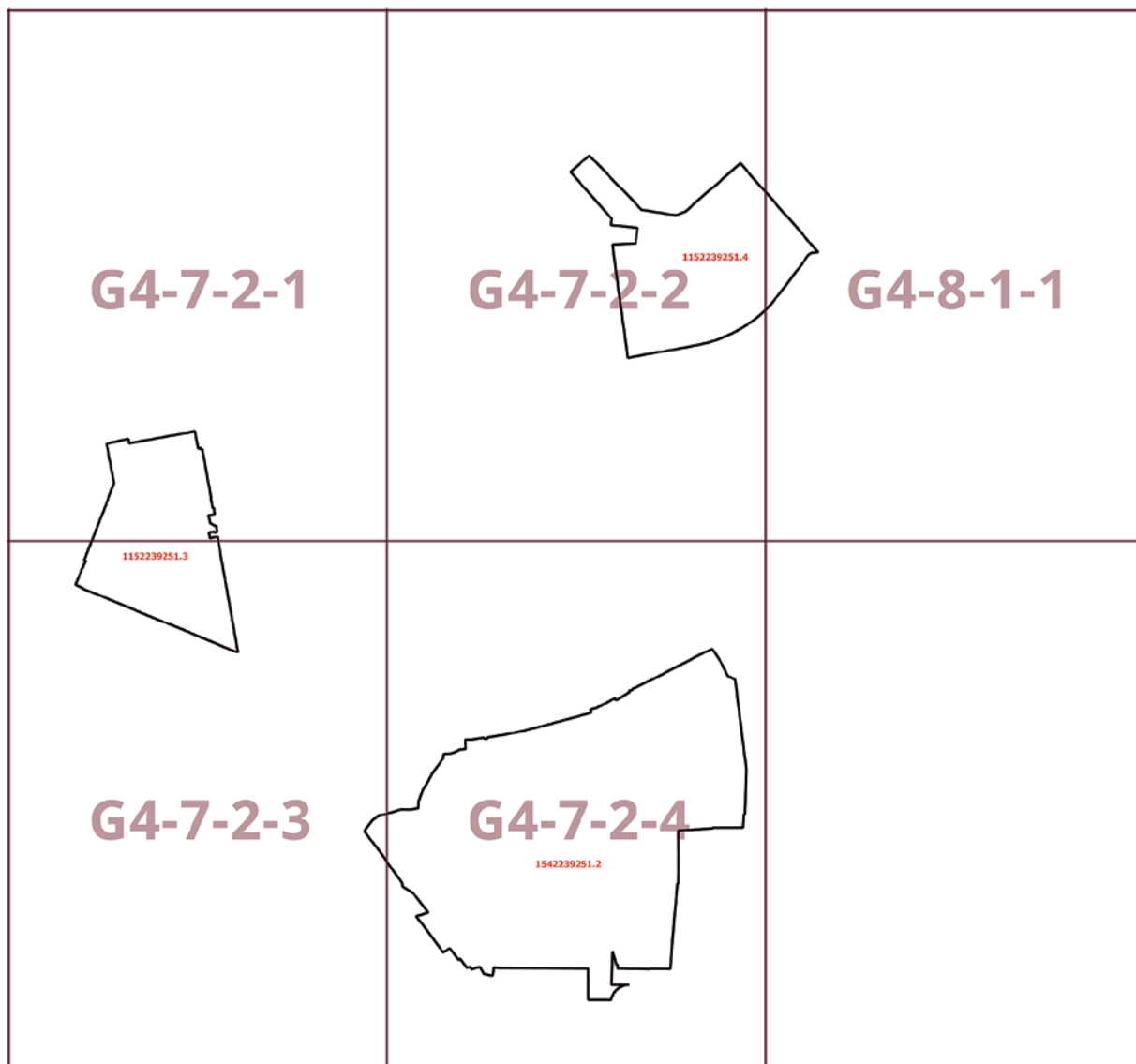
Приложение 2
к постановлению Правительства Москвы
от 10 апреля 2023 г. № 556-ПП

**Внесение изменений в приложение к постановлению Правительства Москвы
от 28 марта 2017 г. № 120-ПП**

Книга 4

Карта градостроительного зонирования

Границы территориальных зон, подзон территориальных зон и предельные параметры
разрешенного строительства, реконструкции объектов капитального строительства
Северо-Восточный административный округ города Москвы



Приложение 3

к постановлению Правительства Москвы
от 10 апреля 2023 г. № 556-ПП

**Внесение изменений в приложение к постановлению Правительства Москвы
от 28 марта 2017 г. № 120-ПП**

Книга 4

Северо-Восточный административный округ города Москвы

Пункт 603

Территориальная зона	1542239251.2
Основные виды разрешенного использования	3.1.1. Предоставление коммунальных услуг. 6.9.1. Складские площадки. 12.0.1. Улично-дорожная сеть. 12.0.2. Благоустройство территории
Условно разрешенные виды использования	
Вспомогательные виды	
Максимальный процент застройки (%)	Не установлен
Высота застройки (м)	Не установлена
Плотность застройки (тыс.кв.м/га)	Не установлена
Минимальные и (или) максимальные размеры земельных участков (га)	
Иные показатели	Суммарная поэтажная площадь объектов капитального строительства в габаритах наружных стен – 22 000 кв.м

Пункт 604

Территориальная зона	1152239251.3
Основные виды разрешенного использования	3.7.1. Осуществление религиозных обрядов. 4.1. Деловое управление. 4.2. Объекты торговли (торговые центры, торгово-развлекательные центры (комплексы)). 4.4. Магазины. 4.5. Банковская и страховая деятельность. 4.6. Общественное питание. 4.9. Служебные гаражи. 5.1.2. Обеспечение занятий спортом в помещениях. 6.3. Легкая промышленность. 6.3.1. Фармацевтическая промышленность. 6.3.2. Фарфоро-фаянсовая промышленность. 6.3.3. Электронная промышленность. 6.3.4. Ювелирная промышленность. 6.4. Пищевая промышленность. 6.5. Нефтехимическая промышленность. 6.6. Строительная промышленность. 6.8. Связь. 6.11. Целлюлозно-бумажная промышленность. 6.12. Научно-производственная деятельность. 12.0.1. Улично-дорожная сеть. 12.0.2. Благоустройство территории

Условно разрешенные виды использования	
Вспомогательные виды	
Максимальный процент застройки (%)	Не установлен
Высота застройки (м)	Не установлена
Плотность застройки (тыс.кв.м/га)	Не установлена
Минимальные и (или) максимальные размеры земельных участков (га)	
Иные показатели	Суммарная поэтажная площадь объектов капитального строительства в габаритах наружных стен – 90 900 кв.м

Пункт 605

Территориальная зона	1152239251.4
Основные виды разрешенного использования	2.6. Многоэтажная жилая застройка (высотная застройка). 2.7. Обслуживание жилой застройки. 2.7.1. Хранение автотранспорта. 4.1. Деловое управление. 4.7. Гостиничное обслуживание. 4.9. Служебные гаражи. 12.0.1. Улично-дорожная сеть. 12.0.2. Благоустройство территории
Условно разрешенные виды использования	
Вспомогательные виды	
Максимальный процент застройки (%)	Не установлен
Высота застройки (м)	Не установлена
Плотность застройки (тыс.кв.м/га)	Не установлена
Минимальные и (или) максимальные размеры земельных участков (га)	
Иные показатели	Суммарная поэтажная площадь объектов капитального строительства в габаритах наружных стен – 79 330 кв.м, в том числе: – объекты жилой застройки – 29 660 кв.м, в том числе для реализации Программы реновации жилищного фонда в городе Москве и иных городских нужд – 29 660 кв.м; – объекты гостиничного обслуживания не более 480 номеров – не более 20 000 кв.м; – общественно-деловые и иные объекты – 29 670 кв.м

Приложение 4
к постановлению Правительства Москвы
от 10 апреля 2023 г. № 556-ПП

**Внесение изменения в приложение к постановлению Правительства Москвы
от 28 марта 2017 г. № 120-ПП**

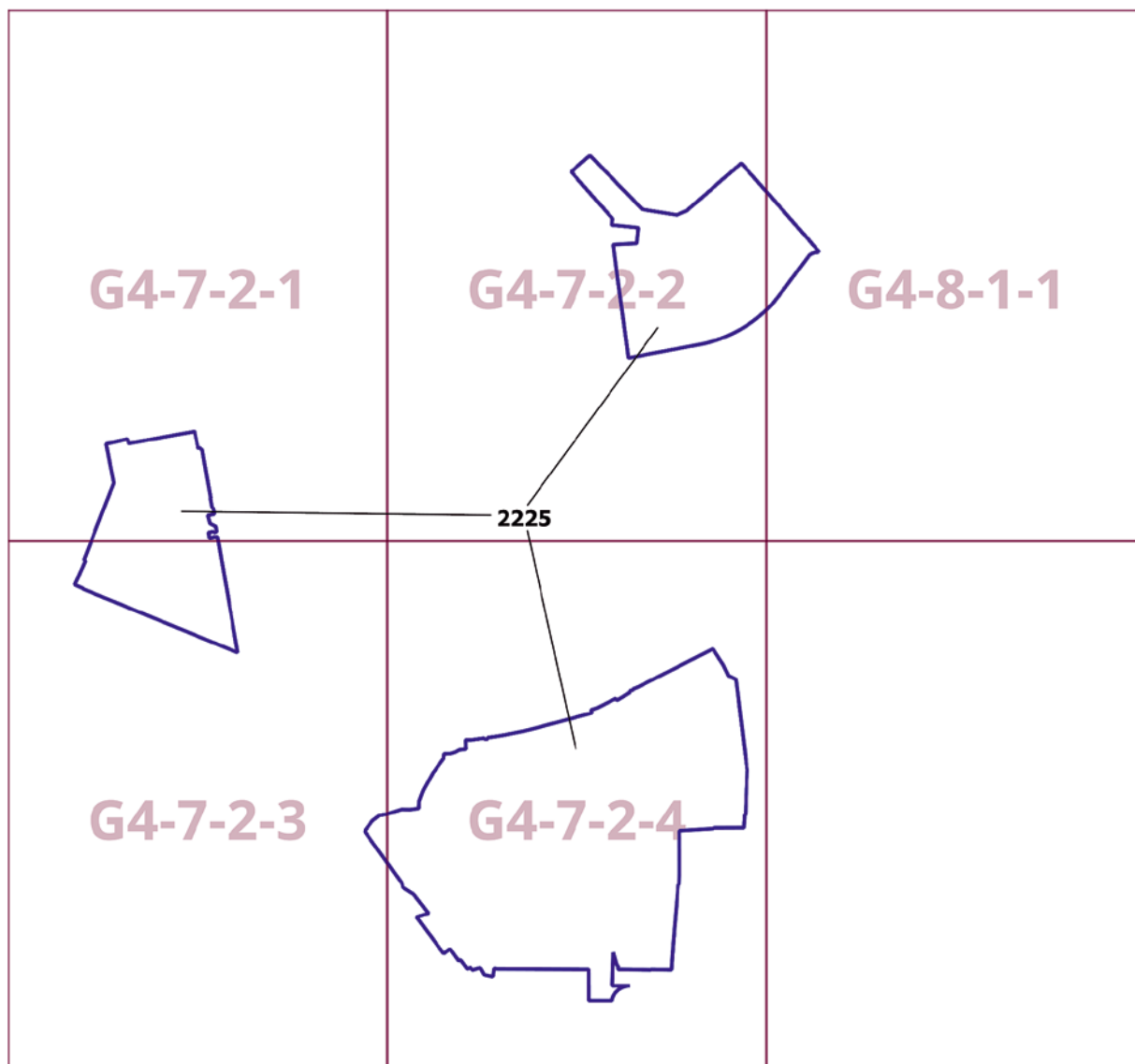
Книга 4
Северо-Восточный административный округ города Москвы

№ п/п	Районы	Номер территориальной зоны	Коды видов разрешенного использования земельных участков и объектов капитального строительства
39	Марьино	0309002–0309008, 0309010–0309012	1.14, 1.15, 1.17, 1.18, 2.7.1, 3.1, 3.1.1, 3.1.2, 3.2.2, 3.2.3, 3.3, 3.4, 3.4.1, 3.4.2, 3.4.3, 3.5, 3.5.1, 3.5.2, 3.6, 3.6.1, 3.6.2, 3.6.3, 3.7, 3.7.1, 3.7.2, 3.8, 3.8.1, 3.8.2, 3.9, 3.9.1, 3.9.2, 3.9.3, 3.10.1, 4.1, 4.2, 4.3, 4.4, 4.5, 4.6, 4.8.1, 4.9, 4.9.1.1, 4.9.1.3, 4.9.1.4, 4.10, 5.1.1, 5.1.2, 5.1.3, 5.1.4, 5.1.5, 5.1.6, 5.4, 5.5, 6.0, 6.2.1, 6.3, 6.3.1, 6.4, 6.5, 6.6, 6.7, 6.8, 6.10, 6.11, 6.12, 7.0, 7.1, 7.2, 7.2.1, 7.2.2, 7.2.3, 7.3, 7.4, 7.5, 7.6, 8.0, 8.1, 8.3, 8.4, 9.0, 9.1, 9.3, 11.1, 11.2, 11.3, 12.0, 12.0.1, 12.0.2

Приложение 5
к постановлению Правительства Москвы
от 10 апреля 2023 г. № 556-ПП

Внесение изменения в приложение к постановлению Правительства Москвы
от 28 марта 2017 г. № 120-ПП

Книга 14
Карта градостроительного зонирования
Территории, в границах которых предусматривается осуществление
деятельности по комплексному развитию территории



Приложение 6

к постановлению Правительства Москвы
от 10 апреля 2023 г. № 556-ПП

**Внесение изменения в приложение к постановлению Правительства Москвы
от 28 марта 2017 г. № 120-ПП**

Книга 14

Пункт 150

Комплексное развитие территории 2225

В отношении территориальных зон, для которых установлены виды разрешенного использования земельных участков и объектов капитального строительства с кодами 3.1.1, 6.3, 6.3.1, 6.3.2, 6.3.3, 6.3.4, 6.4, 6.5, 6.6, 6.8, 6.9.1, 6.11, 6.12

Расчетные показатели минимально допустимого уровня обеспеченности территории объектами коммунальной, транспортной, социальной инфраструктур

Социальная инфраструктура	Объекты открытой сети местного уровня размещаются на стыковых территориях производственных зон и жилых районов и рассчитываются на население прилегающих районов с коэффициентом учета работающих			
Транспортная инфраструктура	В соответствии с нормативами			
Коммунальная инфраструктура		Наименование показателя (единицы измерения)	Производственные объекты	Общественные объекты
	Водопотребление	Усредненные расчетные показатели удельного водопотребления в сутки на 1 кв.м общей площади застройки (литр/(сутки * кв.м))	2,6, дополнительное водопотребление для нужд промышленного производства определяется в зависимости от технологии	5
	Водоотведение	Коэффициент стока	0,8	0,7
		Объем поверхностных вод, поступающих на очистку (куб.м с 1 га территории)	70	60
	Теплоснабжение	Средний удельный показатель расхода тепла (отопление, вентиляция, горячее водоснабжение – среднечасовое, не более) (ккал/(час*кв.м))	50,4 на 1 кв.м общей площади застройки	44,5 на 1 кв.м общей площади застройки
Электроснабжение	Средний удельный показатель расхода электроэнергии на 1 кв.м общей площади застройки в функциональной зоне (не более) (кВт/ кв.м)	Определяется в зависимости от технологии производства	0,078	

Расчетные показатели максимально допустимого уровня территориальной доступности указанных объектов для населения в отношении территорий, подлежащих комплексному развитию

Социальная инфраструктура	Амбулаторно-поликлинические объекты	Следует размещать на территории предприятия
	Аптеки	
	Столовые, кафетерии, буфеты	
Транспортная инфраструктура	Остановочные пункты наземного городского пассажирского транспорта	Не более 400 м от проходной предприятий в производственных и коммунально-складских зонах
	Въезд на территорию	Не менее двух въездов для предприятий с площадками размером более 5 га

В отношении территориальных зон, для которых установлены виды разрешенного использования земельных участков и объектов капитального строительства с кодами 3.7.1, 4.1, 4.2, 4.4, 4.5, 4.6, 4.7, 4.9, 5.1.2, 12.0.1, 12.0.2

Минимально допустимые уровни обеспеченности территории

Транспортная инфраструктура	В соответствии с нормативами		
Коммунальная инфраструктура		Наименование показателя (единицы измерения)	Общественные объекты
	Водопотребление	Усредненные расчетные показатели удельного водопотребления в сутки на 1 кв.м общей площади застройки (литр/(сутки*кв.м))	5
	Водоотведение	Коэффициент стока	0,7
		Объем поверхностных вод, поступающих на очистку (куб.м с 1 га территории)	60
	Теплоснабжение	Средний удельный показатель расхода тепла (отопление, вентиляция, горячее водоснабжение – среднечасовое, не более) (ккал/ (час*кв.м))	44,5 на 1 кв.м общей площади застройки
	Электроснабжение	Средний удельный показатель расхода электроэнергии на 1 кв.м общей площади застройки в функциональной зоне (не более) (кВт/ кв.м)	0,078

Максимально допустимые уровни территориальной доступности не нормируются

В отношении территориальных зон, для которых установлены виды разрешенного использования земельных участков и объектов капитального строительства с кодами 2.6, 2.7, 2.7.1

Минимально допустимые уровни обеспеченности территории

Социальная инфраструктура	Школа	124 места на 1000 жителей
	ДОУ	54 места на 1000 жителей
	Поликлиники	17,6 посещений/смену на 1000 жителей
Транспортная инфраструктура	Улично-дорожная сеть	Плотность УДС не менее 2,5 км/км ² (для плотности застройки 40,0 тыс.кв.м/га)
Коммунальная инфраструктура	Водоснабжение	435 л на 1 жителя в сутки
	Водоотведение Дождевая канализация	310–275 л/сутки на 1 жителя 35–40 м ³ /сутки с 1 га территории
	Электроснабжение	20 Вт/кв.м общей площади
	Теплоснабжение	165,0 ккал/час на 1 кв.м общей площади жилых зданий

Максимально допустимые уровни территориальной доступности не нормируются

Социальная инфраструктура	Школа	Радиус доступности не более 500 м
	ДОУ	Радиус доступности не более 300 м
	Поликлиники	Транспортная доступность не более 15 минут
Транспортная инфраструктура	Остановочные пункты скоростного внеуличного общественного транспорта	Пешеходная доступность не более 700 м; транспортная доступность не более 2200 м
	Остановочные пункты наземного городского общественного транспорта	Пешеходная доступность от мест проживания не более 400 м

Об объектах природного комплекса Восточного и Юго-Восточного административных округов города Москвы

Постановление Правительства Москвы от 11 апреля 2023 года № 570-ПП

В соответствии с Законом города Москвы от 5 мая 1999 г. № 17 «О защите зеленых насаждений», Законом города Москвы от 25 июня 2008 г. № 28 «Градостроительный кодекс города Москвы», Законом города Москвы от 5 мая 2010 г. № 17 «О Генеральном плане города Москвы», в связи с изменением градостроительной ситуации и в целях соблюдения баланса природных и озелененных территорий города Москвы **Правительство Москвы постановляет:**

1. Изменить границы объекта природного комплекса № 115 Восточного административного округа города Москвы «Озелененная территория у реки Чечера», исключив из его состава участки территории общей площадью 2,21 га, согласно приложению 1 к настоящему постановлению.

2. Изменить границы объекта природного комплекса № 152 Восточного административного округа города Москвы «Озелененная территория Южного Выхинского пруда», включив в его состав участок территории площадью 0,69 га, согласно приложению 2 к настоящему постановлению.

3. Включить в состав природных и озелененных территорий Восточного административного округа города Москвы участок территории площадью 1,53 га, образовав объект природного комплекса № 152а «Озелененная территория возле платформы «Косино» и установив его границы согласно приложению 3 к настоящему постановлению.

4. Присвоить объекту природного комплекса № 219 Юго-Восточного административного округа города Москвы «Озелененная территория в долине реки Пехорки (3 участка)» новое наименование «Озелененная территория в долине реки Пехорки».

5. Изменить границы объекта природного комплекса № 219 Юго-Восточного административного округа города Москвы «Озелененная территория в долине реки Пехорки», исключив из его состава участок территории площадью 2,08 га, согласно приложению 4 к настоящему постановлению.

6. Включить в состав природных и озелененных территорий Юго-Восточного административного округа города Москвы участок территории площадью 2,10 га, образовав объект природного комплекса № 233а «Озелененная территория возле пруда «Щучка» по 2-й Вольской улице» и установив его границы согласно приложению 5 к настоящему постановлению.

7. Внести изменения в постановление Правительства Москвы от 19 января 1999 г. № 38 «О проектных предложениях по установлению границ Природного комплекса с их описанием и закреплением актами красных линий» (в редакции постановлений Правительства Москвы от 20 августа 2019 г. № 1060-ПП, от 1 октября 2019 г. № 1286-ПП, от 18 августа 2020 г. № 1331-ПП):

7.1. Пункты 115, 152 раздела «Восточный АО» приложения 1 к постановлению изложить в редакции согласно приложению 6 к настоящему постановлению.

7.2. Раздел «Восточный АО» приложения 1 к постановлению дополнить пунктом 152а в редакции согласно приложению 6 к настоящему постановлению.

7.3. Пункт 219 раздела «Юго-Восточный АО» приложения 1 к постановлению изложить в редакции согласно приложению 6 к настоящему постановлению.

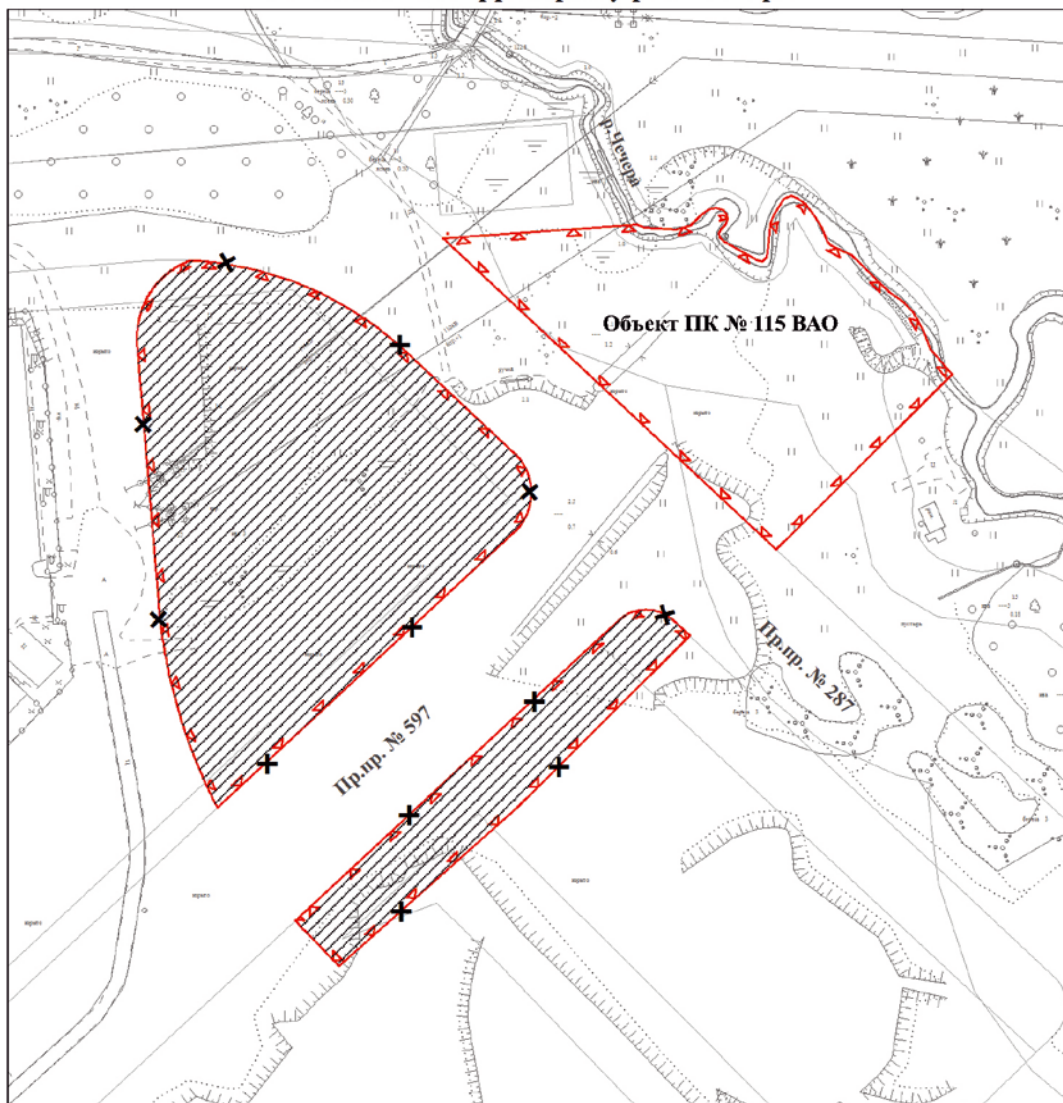
7.4. Раздел «Юго-Восточный АО» приложения 1 к постановлению дополнить пунктом 233а в редакции согласно приложению 6 к настоящему постановлению.

8. Контроль за выполнением настоящего постановления возложить на заместителя Мэра Москвы в Правительстве Москвы по вопросам градостроительной политики и строительства Бочкарева А.Ю.





Мэр Москвы **С.С.Собянин**

Приложение 1
к постановлению Правительства Москвы
от 11 апреля 2023 г. № 570-ПП

Схема границ объекта природного комплекса № 115
Восточного административного округа города Москвы
«Озелененная территория у реки Чечера»

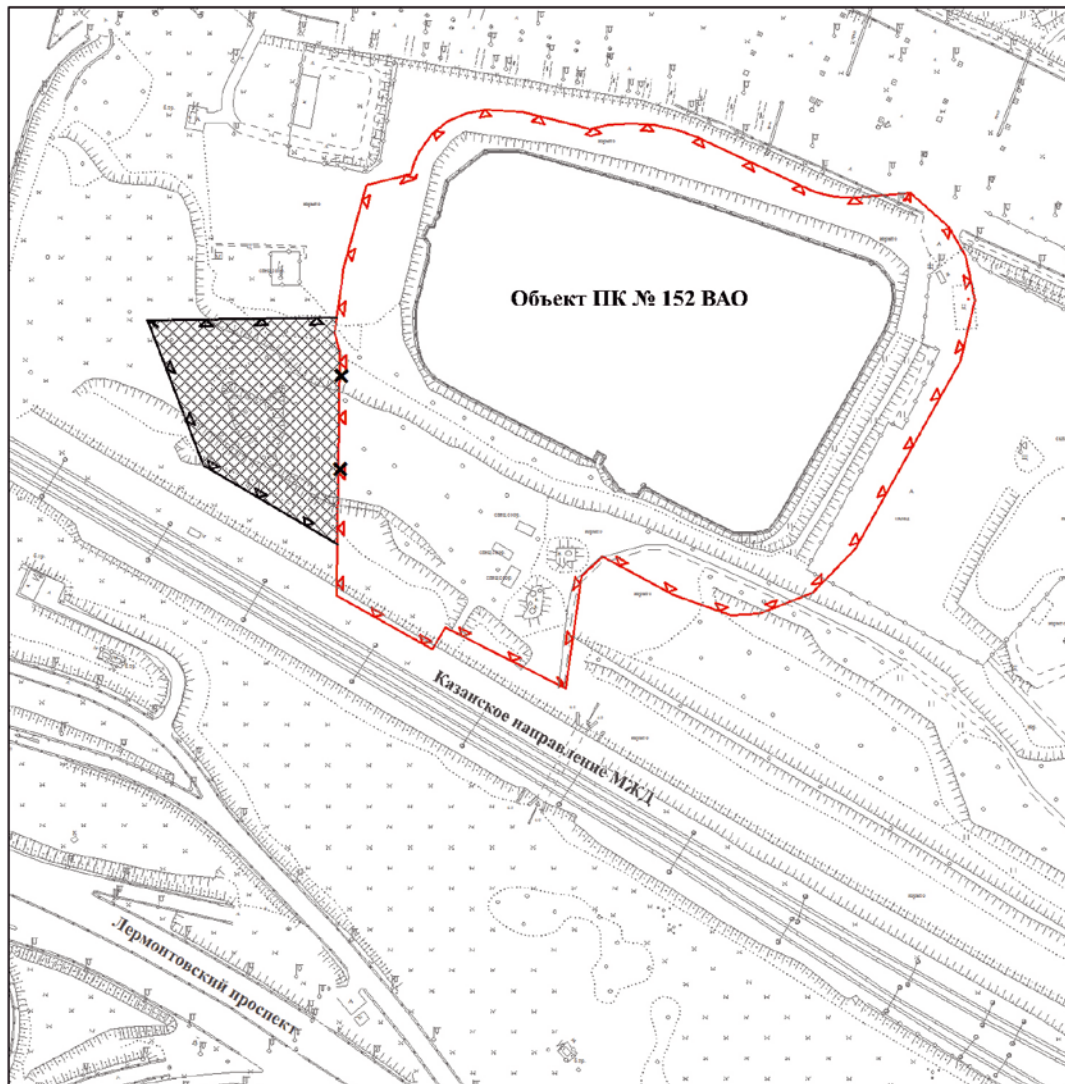


УСЛОВНЫЕ ОБОЗНАЧЕНИЯ





-  существующие границы объектов природного комплекса города Москвы
-  отменяемые границы объектов природного комплекса города Москвы
-  устанавливаемые границы объектов природного комплекса города Москвы
-  участки территории, исключаемые из состава объекта природного комплекса № 115 Восточного административного округа города Москвы «Озелененная территория у реки Чечера», общей площадью 2,21 га

Приложение 2
к постановлению Правительства Москвы
от 11 апреля 2023 г. № 570-ПП

Схема границ объекта природного комплекса № 152
Восточного административного округа города Москвы
«Озелененная территория Южного Выхинского пруда»

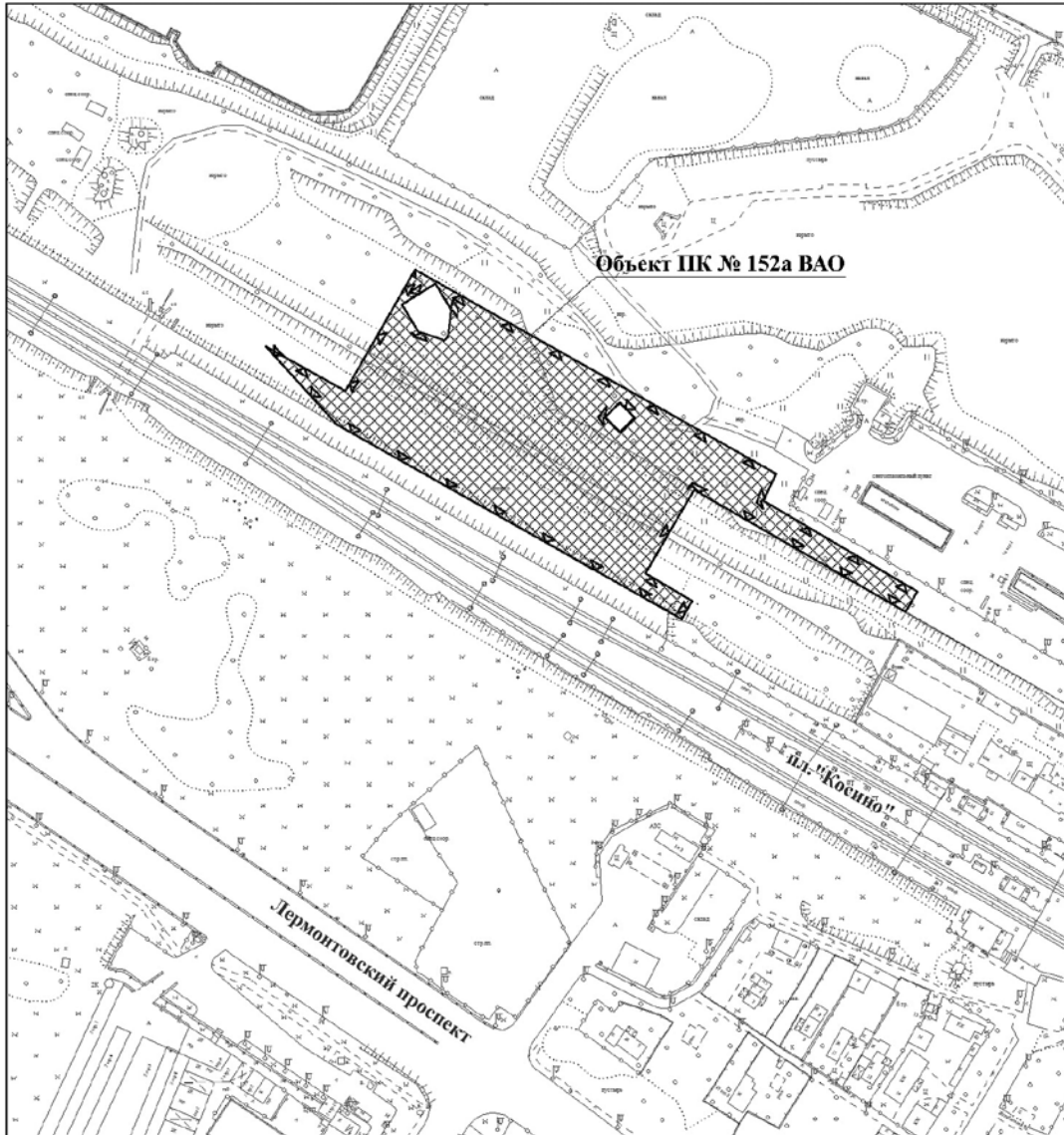


УСЛОВНЫЕ ОБОЗНАЧЕНИЯ

-  существующие границы объектов природного комплекса города Москвы
-  отменяемые границы объектов природного комплекса города Москвы
-  устанавливаемые границы объектов природного комплекса города Москвы
-  участок территории, включаемый в состав объекта природного комплекса № 152 Восточного административного округа города Москвы «Озелененная территория Южного Выхинского пруда», площадью 0,69 га

Приложение 3
к постановлению Правительства Москвы
от 11 апреля 2023 г. № 570-ПП

**Схема границ объекта природного комплекса № 152а
Восточного административного округа города Москвы
«Озелененная территория возле платформы «Косино»»**



УСЛОВНЫЕ ОБОЗНАЧЕНИЯ



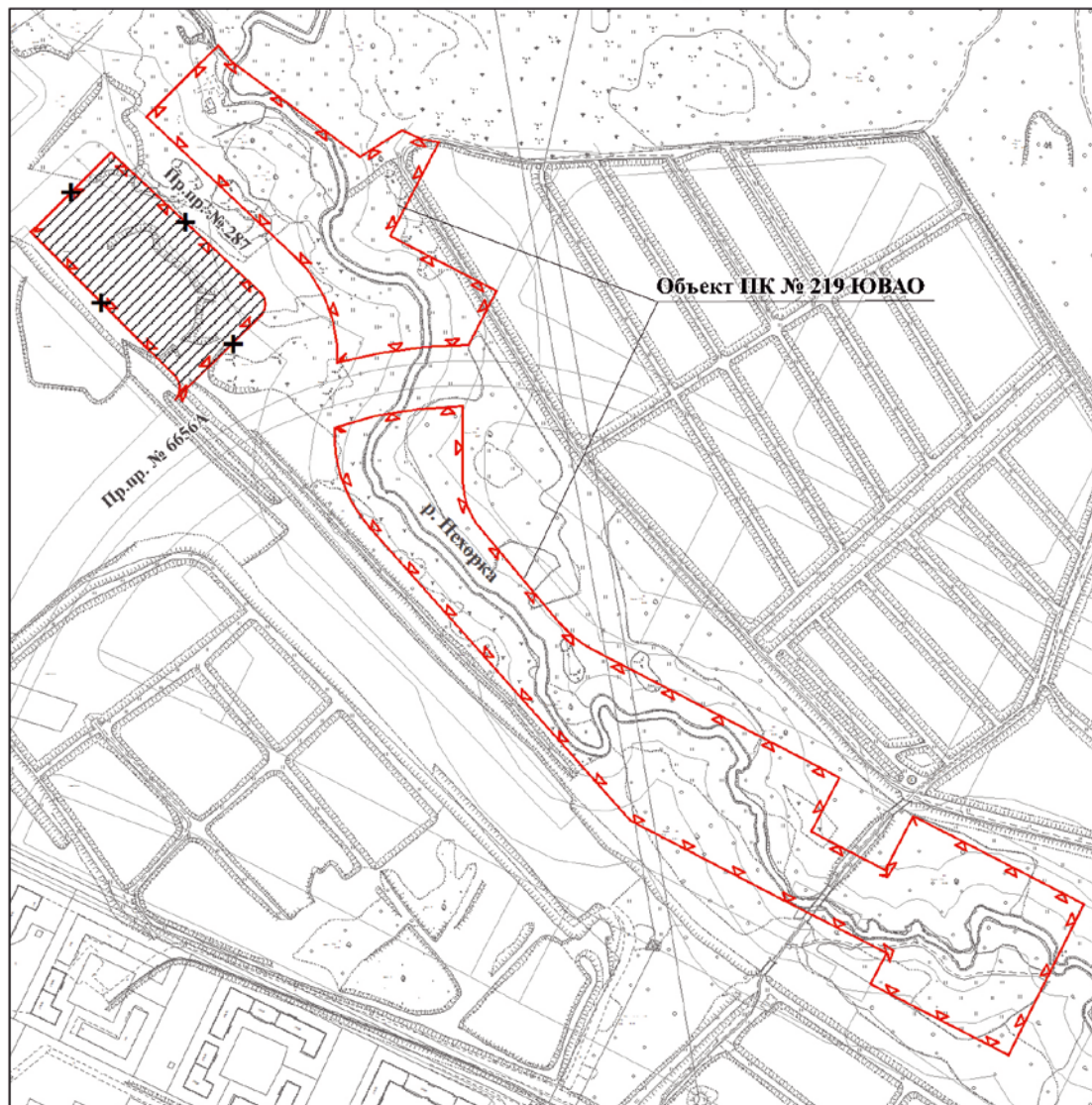



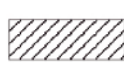
-  устанавливаемые границы объектов природного комплекса города Москвы
-  участок территории, включаемый в состав объекта природного комплекса № 152а Восточного административного округа города Москвы «Озелененная территория возле платформы «Косино», площадью 1,53 га

Схема границ объекта природного комплекса № 219
Юго-Восточного административного округа города Москвы
«Озелененная территория в долине реки Пехорки»

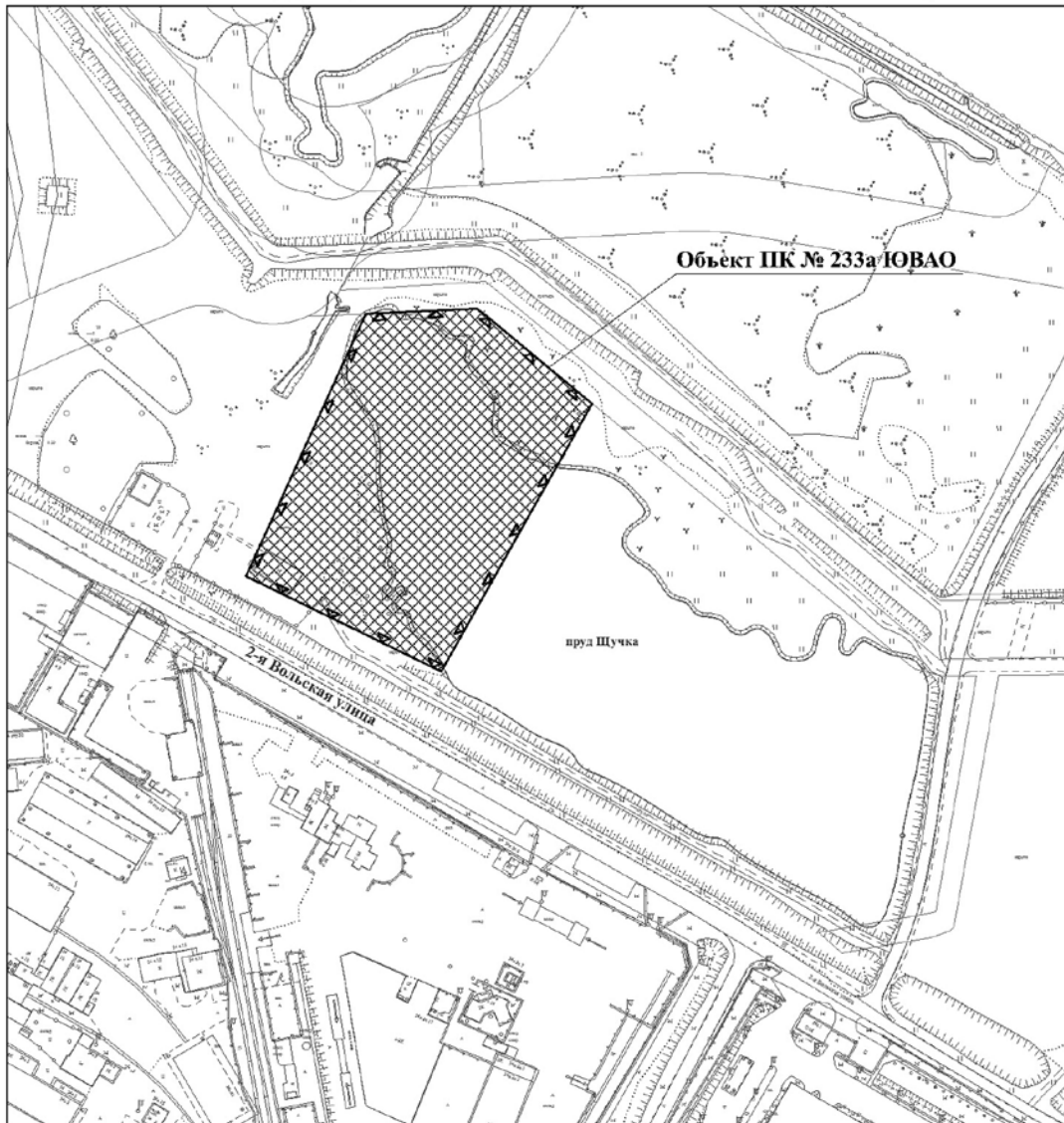


УСЛОВНЫЕ ОБОЗНАЧЕНИЯ



-  существующие границы объектов природного комплекса города Москвы
-  отменяемые границы объектов природного комплекса города Москвы
-  устанавливаемые границы объектов природного комплекса города Москвы
-  участок территории, исключаемый из состава объекта природного комплекса № 219 Юго-Восточного административного округа города Москвы «Озелененная территория в долине реки Пехорки», площадью 2,08 га

Приложение 5
к постановлению Правительства Москвы
от 11 апреля 2023 г. № 570-ПП

**Схема границ объекта природного комплекса № 233а
Юго-Восточного административного округа города Москвы
«Озелененная территория возле пруда «Щучка» по 2-й Вольской улице»**



УСЛОВНЫЕ ОБОЗНАЧЕНИЯ

-  устанавливаемые границы объектов природного комплекса города Москвы
-  участок территории, включаемый в состав объекта природного комплекса № 233а Юго-Восточного административного округа города Москвы «Озелененная территория возле пруда «Щучка» по 2-й Вольской улице», площадью 2,10 га

Приложение 6
к постановлению Правительства Москвы
от 11 апреля 2023 г. № 570-ПП

Внесение изменений в приложение 1 к постановлению Правительства Москвы от 19 января 1999 г. № 38

ПЕРЕЧЕНЬ ТЕРРИТОРИЙ ПРИРОДНОГО КОМПЛЕКСА Г.МОСКВЫ
(кроме особо охраняемых природных территорий и объектов Природного комплекса Центрального административного округа)

№ объекта	Наименование объекта Природного комплекса	Режим регулирования градостроительной деятельности	Площадь**, га
1	2	3	4
Восточный АО			
115	Озелененная территория у реки Чечера	Озелененная территория общего пользования	1,19
152	Озелененная территория Южного Выхинского пруда	Озелененная территория общего пользования	6,99
152a	Озелененная территория возле платформы «Косино»	Озелененная территория общего пользования	1,53
Юго-Восточный АО			
219	Озелененная территория в долине реки Пехорки	Озелененная территория общего пользования	12,00
233a	Озелененная территория возле пруда «Щучка» по 2-й Вольской улице	Озелененная территория общего пользования	2,10

О внесении изменений в постановление Правительства Москвы от 28 марта 2017 г. № 120-ПП

Постановление Правительства Москвы от 11 апреля 2023 года № 571-ПП

В соответствии с Градостроительным кодексом Российской Федерации, Законом города Москвы от 25 июня 2008 г. № 28 «Градостроительный кодекс города Москвы», постановлениями Правительства Москвы от 7 апреля 2009 г. № 270-ПП «О создании Городской комиссии по вопросам градостроительства, землепользования и застройки при Правительстве Москвы и об утверждении положений о Городской и окружной комиссиях по вопросам градостроительства, землепользования и застройки при Правительстве Москвы», от 22 марта 2022 г. № 438-ПП «О реализации положений пункта 2 статьи 7 Федерального закона от 14 марта 2022 г. № 58-ФЗ «О внесении изменений в отдельные законодательные акты Российской Федерации» **Правительство Москвы постановляет:**

1. Внести изменения в постановление Правительства Москвы от 28 марта 2017 г. № 120-ПП «Об утверждении правил землепользования и застройки города Москвы»:

1.1. Изображение территориальной зоны на карте градостроительного зонирования «Границы территориальных зон и виды разрешенного использования земельных

участков и объектов капитального строительства. Западный административный округ города Москвы» раздела 1 книги 9 территориальной части правил землепользования и застройки приложения к постановлению изменить согласно приложению 1 к настоящему постановлению.

1.2. Изображение территориальной зоны на карте градостроительного зонирования «Границы территориальных зон, подзон территориальных зон и предельные параметры разрешенного строительства, реконструкции объектов капитального строительства. Западный административный округ города Москвы» раздела 1 книги 9 территориальной части правил землепользования и застройки приложения к постановлению изменить согласно приложению 2 к настоящему постановлению.

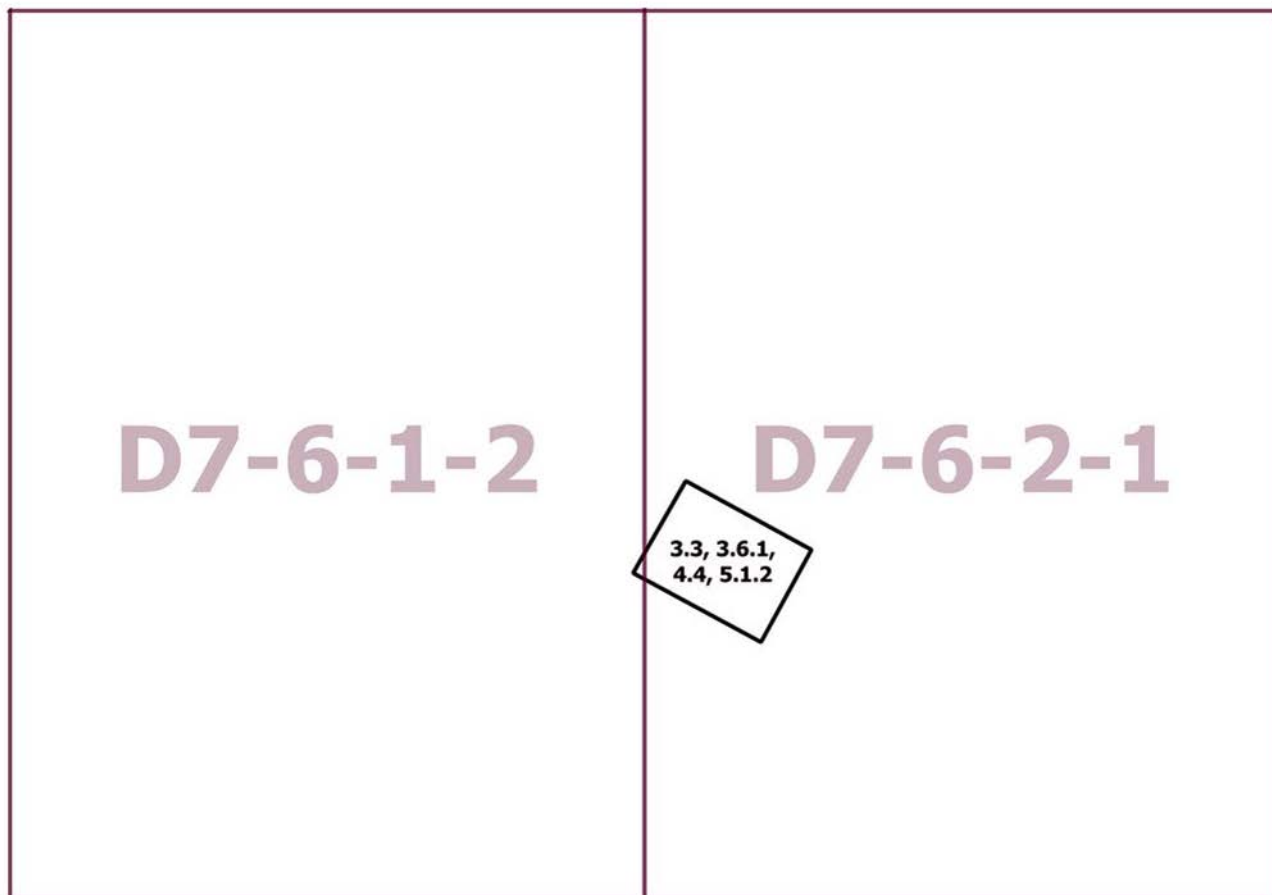
2. Контроль за выполнением настоящего постановления возложить на заместителя Мэра Москвы в Правительстве Москвы по вопросам градостроительной политики и строительства Бочкарева А.Ю.

Мэр Москвы **С.С.Собянин**

Приложение 1
к постановлению Правительства Москвы
от 11 апреля 2023 г. № 571-ПП

**Внесение изменения в приложение к постановлению Правительства Москвы
от 28 марта 2017 г. № 120-ПП**

Книга 9
Карта градостроительного зонирования
Границы территориальных зон и виды разрешенного использования
земельных участков и объектов капитального строительства
Западный административный округ города Москвы



Приложение 2
к постановлению Правительства Москвы
от 11 апреля 2023 г. № 571-ПП

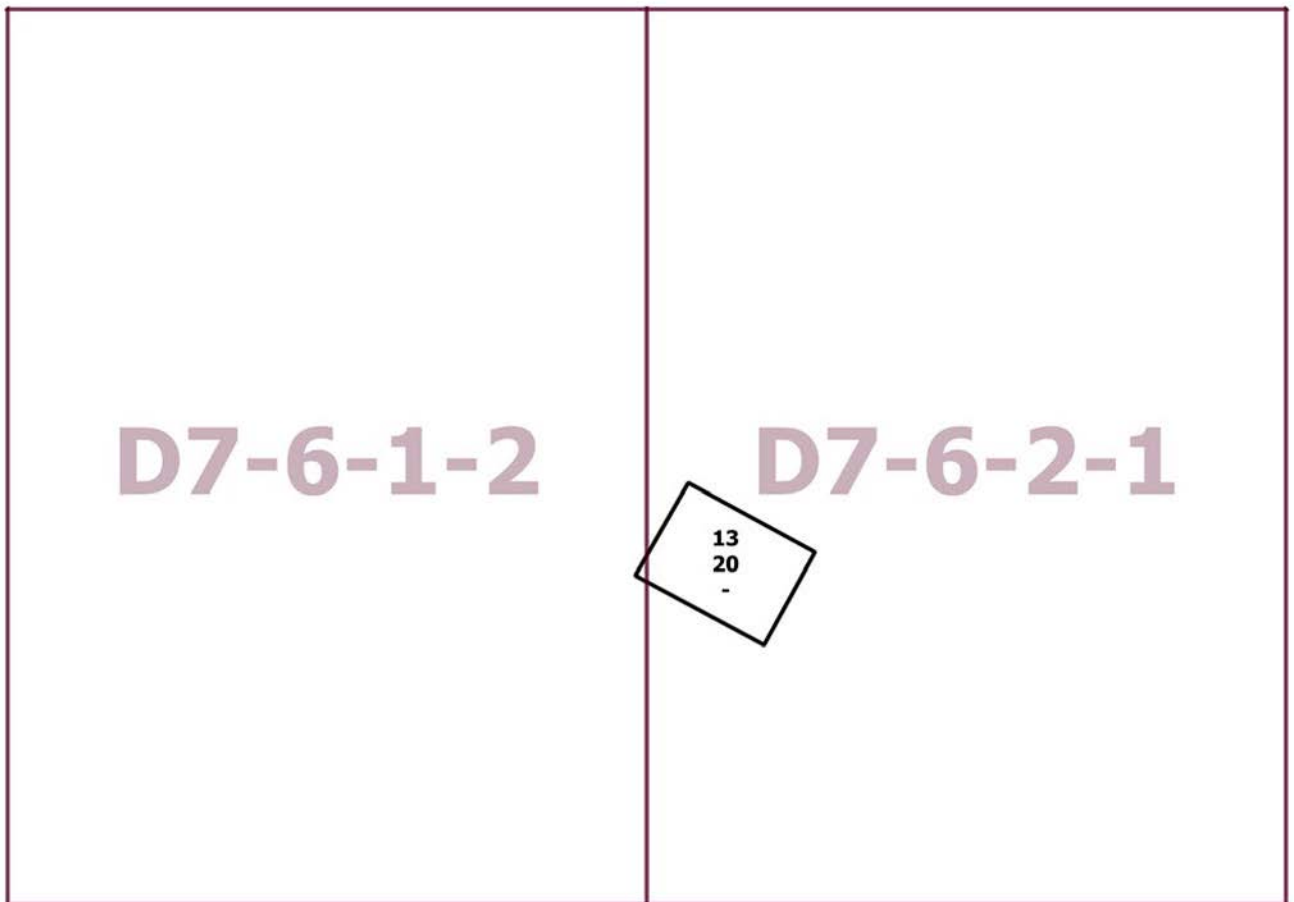
**Внесение изменения в приложение к постановлению Правительства Москвы
от 28 марта 2017 г. № 120-ПП**

Книга 9

Карта градостроительного зонирования

Границы территориальных зон, подзон территориальных зон и предельные параметры
разрешенного строительства, реконструкции объектов капитального строительства

Западный административный округ города Москвы



О внесении изменений в постановление Правительства Москвы от 28 марта 2017 г. № 120-ПП

Постановление Правительства Москвы от 11 апреля 2023 года № 572-ПП

В соответствии с Градостроительным кодексом Российской Федерации, Законом города Москвы от 25 июня 2008 г. № 28 «Градостроительный кодекс города Москвы», постановлением Правительства Москвы от 7 апреля 2009 г. № 270-ПП «О создании Городской комиссии по вопросам градостроительства, землепользования и застройки при Правительстве Москвы и об утверждении положений о Городской и окружной комиссиях по вопросам градостроительства, землепользования и застройки при Правительстве Москвы» **Правительство Москвы постановляет:**

1. Внести изменения в постановление Правительства Москвы от 28 марта 2017 г. № 120-ПП «Об утверждении правил землепользования и застройки города Москвы»:

1.1. Изображение территориальной зоны на карте градостроительного зонирования «Границы территориальных зон и виды разрешенного использования земельных участков и объектов капитального строительства. Юго-Восточный административный округ города Москвы» раздела 1 книги 6 территориальной части правил землепользования и застройки приложения к постановлению изменить согласно приложению 1 к настоящему постановлению.

1.2. Изображение территориальной зоны на карте градостроительного зонирования «Границы территориальных зон, подзон территориальных зон и предельные параметры разрешенного строительства, реконструкции объектов капитального строительства. Юго-Восточный административный округ города Москвы» раздела 1 книги 6 территориальной части правил землепользования и застройки приложения к постановлению изменить согласно приложению 2 к настоящему постановлению.

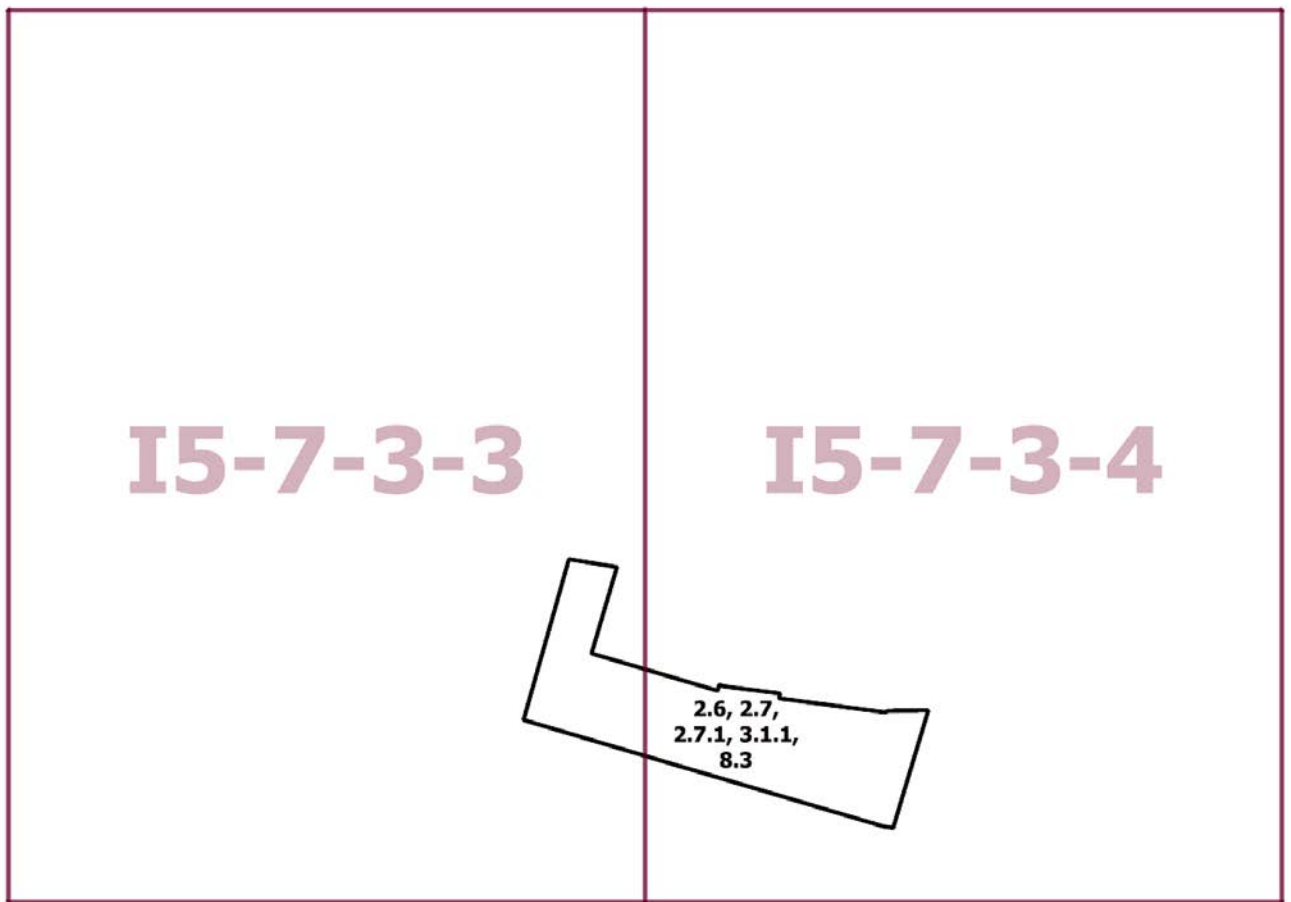
2. Контроль за выполнением настоящего постановления возложить на заместителя Мэра Москвы в Правительстве Москвы по вопросам градостроительной политики и строительства Бочкарева А.Ю.

Мэр Москвы **С.С.Собянин**

Приложение 1
к постановлению Правительства Москвы
от 11 апреля 2023 г. № 572-ПП

**Внесение изменения в приложение к постановлению Правительства Москвы
от 28 марта 2017 г. № 120-ПП**

Книга 6
Карта градостроительного зонирования
Границы территориальных зон и виды разрешенного использования
земельных участков и объектов капитального строительства
Юго-Восточный административный округ города Москвы



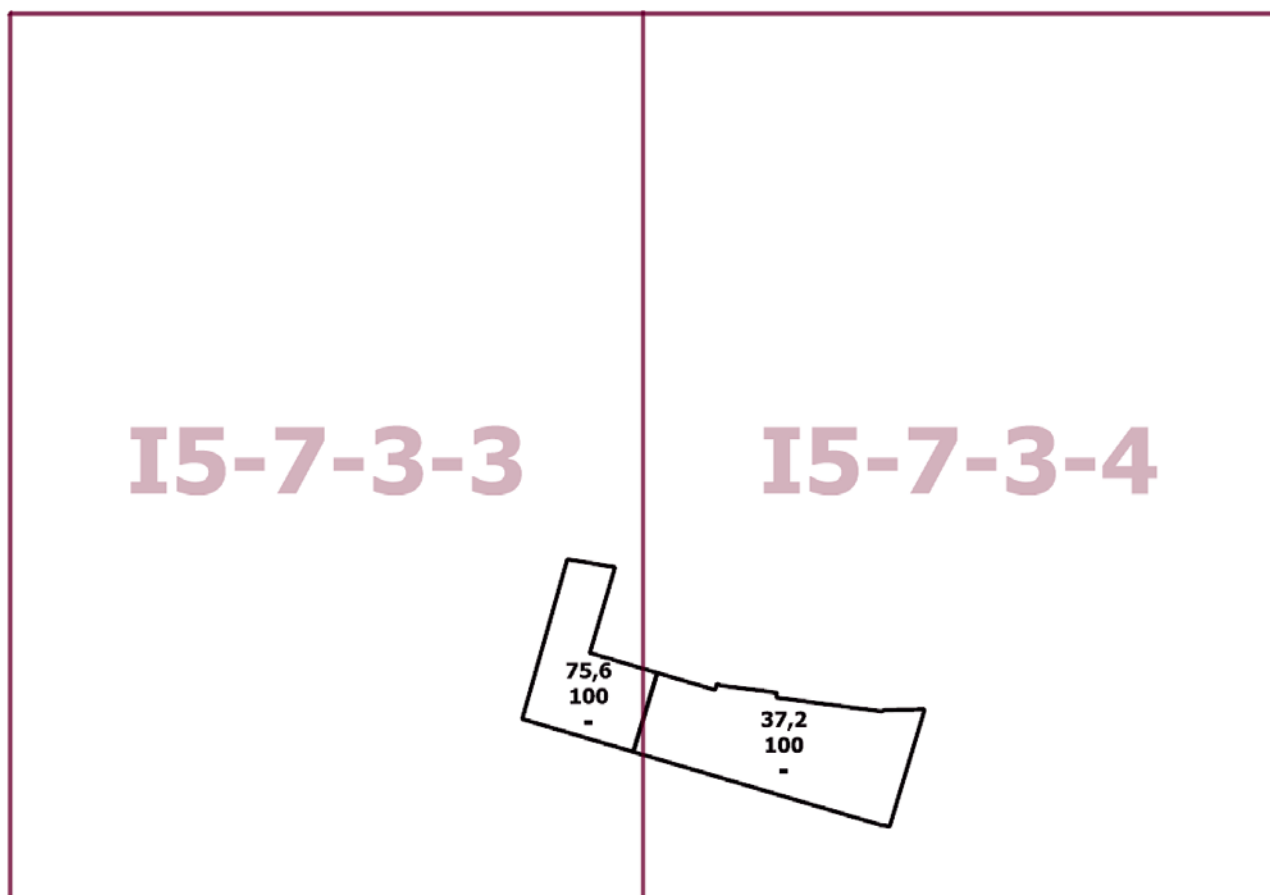
Приложение 2
к постановлению Правительства Москвы
от 11 апреля 2023 г. № 572-ПП

**Внесение изменения в приложение к постановлению Правительства Москвы
от 28 марта 2017 г. № 120-ПП**

Книга 6

Карта градостроительного зонирования

Границы территориальных зон, подзон территориальных зон и предельные параметры
разрешенного строительства, реконструкции объектов капитального строительства
Юго-Восточный административный округ города Москвы



О внесении изменений в постановление Правительства Москвы от 28 марта 2017 г. № 120-ПП

Постановление Правительства Москвы от 11 апреля 2023 года № 574-ПП

В соответствии с Градостроительным кодексом Российской Федерации, Законом города Москвы от 25 июня 2008 г. № 28 «Градостроительный кодекс города Москвы», постановлениями Правительства Москвы от 7 апреля 2009 г. № 270-ПП «О создании Городской комиссии по вопросам градостроительства, землепользования и застройки при Правительстве Москвы и об утверждении положений о Городской и окружной комиссиях по вопросам градостроительства, землепользования и застройки при Правительстве Москвы», от 22 марта 2022 г. № 438-ПП «О реализации положений пункта 2 статьи 7 Федерального закона от 14 марта 2022 г. № 58-ФЗ «О внесении изменений в отдельные законодательные акты Российской Федерации» **Правительство Москвы постановляет:**

1. Внести изменения в постановление Правительства Москвы от 28 марта 2017 г. № 120-ПП «Об утверждении правил землепользования и застройки города Москвы»:

1.1. Карту градостроительного зонирования «Границы территориальных зон и виды разрешенного использования земельных участков и объектов капитального строительства. Северо-Восточный административный округ города Москвы» раздела 1 книги 4 территориальной части правил землепользования и застройки приложения к постановлению дополнить изображением территориальной зоны согласно приложению 1 к настоящему постановлению.

1.2. Карту градостроительного зонирования «Границы территориальных зон, подзон территориальных зон и предельные параметры разрешенного строительства, реконструкции объектов капитального строительства. Северо-Восточный административный округ города Москвы» раздела 1 книги 4 территориальной части правил землепользования и застройки приложения к постановлению дополнить изображением территориальной зоны согласно приложению 2 к настоящему постановлению.

1.3. Раздел 2 книги 4 территориальной части правил землепользования и застройки приложения к постановлению дополнить подразделом в редакции согласно приложению 3 к настоящему постановлению.

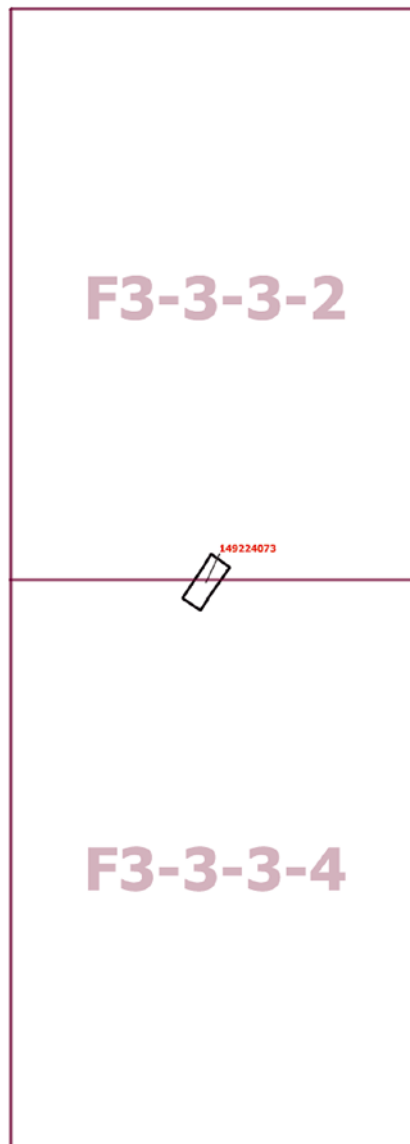
2. Контроль за выполнением настоящего постановления возложить на заместителя Мэра Москвы в Правительстве Москвы по вопросам градостроительной политики и строительства Бочкарева А.Ю.

Мэр Москвы **С.С.Собянин**

Приложение 1
к постановлению Правительства Москвы
от 11 апреля 2023 г. № 574-ПП

**Внесение изменения в приложение к постановлению Правительства Москвы
от 28 марта 2017 г. № 120-ПП**

Книга 4
Карта градостроительного зонирования
Границы территориальных зон и виды разрешенного использования
земельных участков и объектов капитального строительства
Северо-Восточный административный округ города Москвы



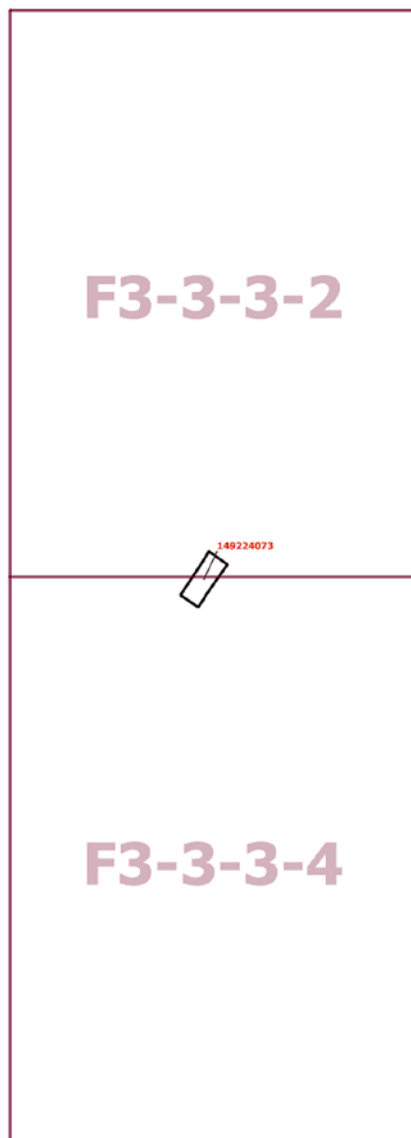
Приложение 2
к постановлению Правительства Москвы
от 11 апреля 2023 г. № 574-ПП

**Внесение изменения в приложение к постановлению Правительства Москвы
от 28 марта 2017 г. № 120-ПП**

Книга 4

Карта градостроительного зонирования

Границы территориальных зон, подзон территориальных зон и предельные параметры
разрешенного строительства, реконструкции объектов капитального строительства
Северо-Восточный административный округ города Москвы



Приложение 3
к постановлению Правительства Москвы
от 11 апреля 2023 г. № 574-ПП

**Внесение изменения в приложение к постановлению Правительства Москвы
от 28 марта 2017 г. № 120-ПП**

Книга 4
Северо-Восточный административный округ города Москвы

Пункт 602

Территориальная зона	149224073
Основные виды разрешенного использования	2.1. Для индивидуального жилищного строительства
Условно разрешенные виды использования	
Вспомогательные виды	
Максимальный процент застройки (%)	Не установлен
Высота застройки (м)	15
Плотность застройки (тыс.кв.м/га)	Не установлена
Минимальные и (или) максимальные размеры земельных участков (га)	
Иные показатели	Общая площадь – 644,9 кв.м

**О внесении изменений в постановление Правительства Москвы
от 28 марта 2017 г. № 120-ПП**

Постановление Правительства Москвы от 11 апреля 2023 года № 575-ПП

В соответствии с Градостроительным кодексом Российской Федерации, Законом города Москвы от 25 июня 2008 г. № 28 «Градостроительный кодекс города Москвы», постановлениями Правительства Москвы от 7 апреля 2009 г. № 270-ПП «О создании Городской комиссии по вопросам градостроительства, землепользования и застройки при Правительстве Москвы и об утверждении положений о Городской и окружной комиссиях по вопросам градостроительства, землепользования и застройки при Правительстве Москвы», от 22 марта 2022 г. № 438-ПП «О реализации положений пункта 2 статьи 7 Федерального закона от 14 марта 2022 г. № 58-ФЗ «О внесении изменений в отдельные законодательные акты Российской Федерации» **Правительство Москвы постановляет:**

1. Внести изменения в постановление Правительства Москвы от 28 марта 2017 г. № 120-ПП «Об утверждении правил землепользования и застройки города Москвы»:

1.1. Карту градостроительного зонирования «Границы территориальных зон и виды разрешенного использования земельных участков и объектов капитального строительства. Поселение Московский города Москвы» раздела 1 книги 12 территориальной части правил земле-

пользования и застройки приложения к постановлению дополнить изображением территориальной зоны согласно приложению 1 к настоящему постановлению.

1.2. Карту градостроительного зонирования «Границы территориальных зон, подзон территориальных зон и предельные параметры разрешенного строительства, реконструкции объектов капитального строительства. Поселение Московский города Москвы» раздела 1 книги 12 территориальной части правил землепользования и застройки приложения к постановлению дополнить изображением территориальной зоны согласно приложению 2 к настоящему постановлению.

1.3. Подраздел 2.6 раздела 2 книги 12 территориальной части правил землепользования и застройки приложения к постановлению дополнить подразделом в редакции согласно приложению 3 к настоящему постановлению.

2. Контроль за выполнением настоящего постановления возложить на заместителя Мэра Москвы в Правительстве Москвы по вопросам градостроительной политики и строительства Бочкарева А.Ю.

Мэр Москвы **С.С.Собянин**

Приложение 1
*к постановлению Правительства Москвы
от 11 апреля 2023 г. № 575-ПП*

**Внесение изменения в приложение к постановлению Правительства Москвы
от 28 марта 2017 г. № 120-ПП**

Книга 12
Новомосковский административный округ города Москвы
Карта градостроительного зонирования
Границы территориальных зон и виды разрешенного использования
земельных участков и объектов капитального строительства
поселение Московский города Москвы

239230508



E7-1-3-3

Приложение 2
к постановлению Правительства Москвы
от 11 апреля 2023 г. № 575-ПП

**Внесение изменения в приложение к постановлению Правительства Москвы
от 28 марта 2017 г. № 120-ПП**

Книга 12

Новомосковский административный округ города Москвы

Карта градостроительного зонирования

Границы территориальных зон, подзон территориальных зон и предельные параметры
разрешенного строительства, реконструкции объектов капитального строительства

поселение Московский города Москвы

239230508

E7-1-3-3

Приложение 3
к постановлению Правительства Москвы
от 11 апреля 2023 г. № 575-ПП

**Внесение изменения в приложение к постановлению Правительства Москвы
от 28 марта 2017 г. № 120-ПП**

Книга 12
Новомосковский административный округ города Москвы
2.6. на территории поселения Московский города Москвы

Пункт 151

Территориальная зона	239230508
Основные виды разрешенного использования	2.1. Для индивидуального жилищного строительства
Условно разрешенные виды использования	
Вспомогательные виды	
Максимальный процент застройки (%)	Не установлен
Высота застройки (м)	15
Плотность застройки (тыс. кв. м/га)	Не установлена
Минимальные и (или) максимальные размеры земельных участков (га)	
Иные показатели	Общая площадь объекта – 184,1 кв. м

**О внесении изменений в постановление Правительства Москвы
от 28 марта 2017 г. № 120-ПП**

Постановление Правительства Москвы от 11 апреля 2023 года № 576-ПП

В соответствии с Градостроительным кодексом Российской Федерации, Законом города Москвы от 25 июня 2008 г. № 28 «Градостроительный кодекс города Москвы», постановлениями Правительства Москвы от 7 апреля 2009 г. № 270-ПП «О создании Городской комиссии по вопросам градостроительства, землепользования и застройки при Правительстве Москвы и об утверждении положений о Городской и окружной комиссиях по вопросам градостроительства, землепользования и застройки при Правительстве Москвы», от 22 марта 2022 г. № 438-ПП «О реализации положений пункта 2 статьи 7 Федерального закона от 14 марта 2022 г. № 58-ФЗ «О внесении изменений в отдельные законодательные акты Российской Федерации» **Правительство Москвы постановляет:**

1. Внести изменения в постановление Правительства Москвы от 28 марта 2017 г. № 120-ПП «Об утверждении правил землепользования и застройки города Москвы»:

1.1. Карту градостроительного зонирования «Границы территориальных зон и виды разрешенного использования земельных участков и объектов капитального строи-

тельства. Западный административный округ города Москвы» раздела 1 книги 9 территориальной части правил землепользования и застройки приложения к постановлению дополнить изображением территориальной зоны согласно приложению 1 к настоящему постановлению.

1.2. Карту градостроительного зонирования «Границы территориальных зон, подзон территориальных зон и предельные параметры разрешенного строительства, реконструкции объектов капитального строительства. Западный административный округ города Москвы» раздела 1 книги 9 территориальной части правил землепользования и застройки приложения к постановлению дополнить изображением территориальной зоны согласно приложению 2 к настоящему постановлению.


2. Контроль за выполнением настоящего постановления возложить на заместителя Мэра Москвы в Правительстве Москвы по вопросам градостроительной политики и строительства Бочкарева А.Ю.

Мэр Москвы **С.С.Собянин**

Приложение 1
*к постановлению Правительства Москвы
от 11 апреля 2023 г. № 576-ПП*

**Внесение изменения в приложение к постановлению Правительства Москвы
от 28 марта 2017 г. № 120-ПП**


Книга 9
Карта градостроительного зонирования
Границы территориальных зон и виды разрешенного использования
земельных участков и объектов капитального строительства
Западный административный округ города Москвы



Приложение 2
*к постановлению Правительства Москвы
от 11 апреля 2023 г. № 576-ПП*

**Внесение изменения в приложение к постановлению Правительства Москвы
от 28 марта 2017 г. № 120-ПП**

Книга 9
Карта градостроительного зонирования
Границы территориальных зон, подзон территориальных зон и предельные параметры
разрешенного строительства, реконструкции объектов капитального строительства
Западный административный округ города Москвы



О внесении изменений в постановление Правительства Москвы от 28 марта 2017 г. № 120-ПП

Постановление Правительства Москвы от 11 апреля 2023 года № 577-ПП

В соответствии с Градостроительным кодексом Российской Федерации, Законом города Москвы от 25 июня 2008 г. № 28 «Градостроительный кодекс города Москвы», постановлениями Правительства Москвы от 7 апреля 2009 г. № 270-ПП «О создании Городской комиссии по вопросам градостроительства, землепользования и застройки при Правительстве Москвы и об утверждении положений о Городской и окружной комиссиях по вопросам градостроительства, землепользования и застройки при Правительстве Москвы», от 22 марта 2022 г. № 438-ПП «О реализации положений пункта 2 статьи 7 Федерального закона от 14 марта 2022 г. № 58-ФЗ «О внесении изменений в отдельные законодательные акты Российской Федерации» **Правительство Москвы постановляет:**

1. Внести изменения в постановление Правительства Москвы от 28 марта 2017 г. № 120-ПП «Об утверждении правил землепользования и застройки города Москвы»:

1.1. Карту градостроительного зонирования «Границы территориальных зон и виды разрешенного использования земельных участков и объектов капитального строительства. Центральный административный округ города Москвы» раздела 1 книги 2 территориальной части правил землепользования и застройки приложения к постановлению дополнить изображением территориальной зоны согласно приложению 1 к настоящему постановлению.

1.2. Карту градостроительного зонирования «Границы территориальных зон, подзон территориальных зон и предельные параметры разрешенного строительства, реконструкции объектов капитального строительства. Центральный административный округ города Москвы» раздела 1 книги 2 территориальной части правил землепользования и застройки приложения к постановлению дополнить изображением территориальной зоны согласно приложению 2 к настоящему постановлению.

1.3. Изображение территории на карте градостроительного зонирования «Территории, в границах которых предусматривается осуществление деятельности по комплексному развитию территории» раздела 1 книги 14 территориальной части правил землепользования и застройки приложения к постановлению изменить согласно приложению 3 к настоящему постановлению.

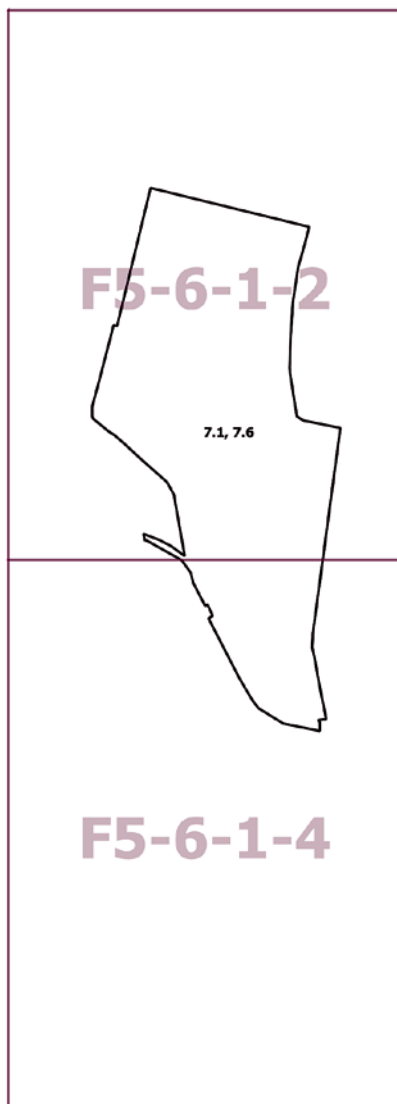
2. Контроль за выполнением настоящего постановления возложить на заместителя Мэра Москвы в Правительстве Москвы по вопросам градостроительной политики и строительства Бочкарева А.Ю.

Мэр Москвы **С.С.Собянин**

Приложение 1
к постановлению Правительства Москвы
от 11 апреля 2023 г. № 577-ПП

**Внесение изменения в приложение к постановлению Правительства Москвы
от 28 марта 2017 г. № 120-ПП**

Книга 2
Карта градостроительного зонирования
Границы территориальных зон и виды разрешенного использования
земельных участков и объектов капитального строительства
Центральный административный округ города Москвы



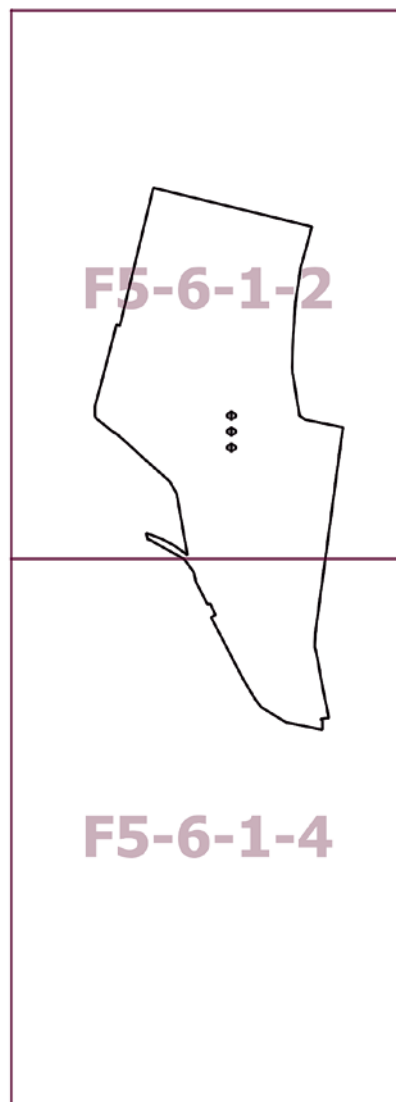
Приложение 2
*к постановлению Правительства Москвы
от 11 апреля 2023 г. № 577-ПП*

**Внесение изменения в приложение к постановлению Правительства Москвы
от 28 марта 2017 г. № 120-ПП**

Книга 2

Карта градостроительного зонирования

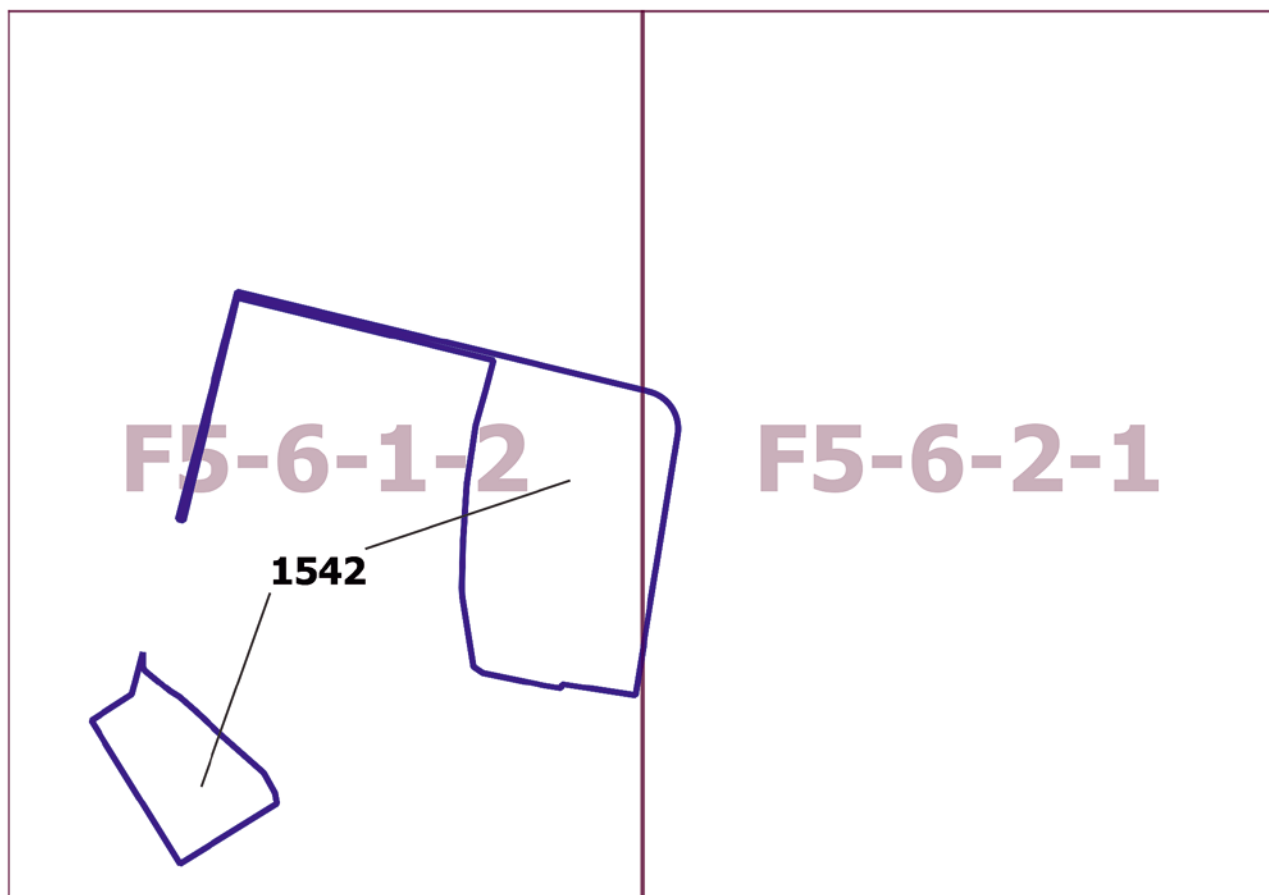
Границы территориальных зон, подзон территориальных зон и предельные параметры
разрешенного строительства, реконструкции объектов капитального строительства
Центральный административный округ города Москвы



Приложение 3
к постановлению Правительства Москвы
от 11 апреля 2023 г. № 577-ПП

**Внесение изменения в приложение к постановлению Правительства Москвы
от 28 марта 2017 г. № 120-ПП**

Книга 14
Карта градостроительного зонирования
Территории, в границах которых предусматривается осуществление
деятельности по комплексному развитию территории



О внесении изменения в постановление Правительства Москвы от 28 марта 2017 г. № 120-ПП

Постановление Правительства Москвы от 11 апреля 2023 года № 580-ПП

В соответствии с Градостроительным кодексом Российской Федерации, Законом города Москвы от 25 июня 2008 г. № 28 «Градостроительный кодекс города Москвы», постановлениями Правительства Москвы от 7 апреля 2009 г. № 270-ПП «О создании Городской комиссии по вопросам градостроительства, землепользования и застройки при Правительстве Москвы и об утверждении положений о Городской и окружной комиссиях по вопросам градостроительства, землепользования и застройки при Правительстве Москвы», от 22 марта 2022 г. № 438-ПП «О реализации положений пункта 2 статьи 7 Федерального закона от 14 марта 2022 г. № 58-ФЗ «О внесении изменений в отдельные законодательные акты Российской Федерации» **Правительство Москвы постановляет:**

1. Внести изменение в постановление Правительства Москвы от 28 марта 2017 г. № 120-ПП «Об утверждении правил землепользования и застройки города Москвы», изменив изображение территориальной зоны на карте градостроительного зонирования «Границы территориальных зон, подзон территориальных зон и предельные параметры разрешенного строительства, реконструкции объектов капитального строительства. Западный административный округ города Москвы» раздела 1 книги 9 территориальной части правил землепользования и застройки приложения к постановлению согласно приложению к настоящему постановлению.

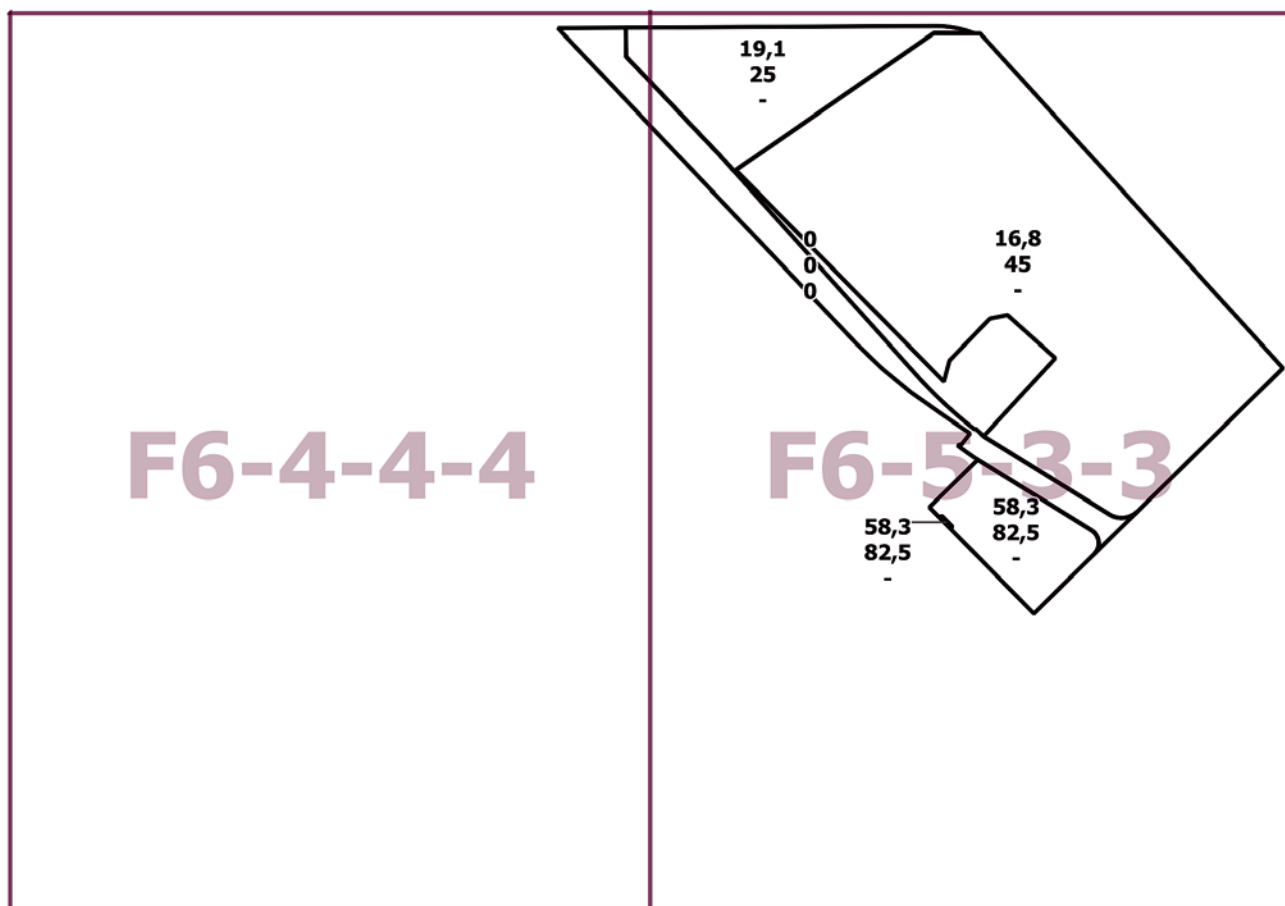
2. Контроль за выполнением настоящего постановления возложить на заместителя Мэра Москвы в Правительстве Москвы по вопросам градостроительной политики и строительства Бочкарева А.Ю.

Мэр Москвы **С.С.Собянин**

Приложение
к постановлению Правительства Москвы
от 11 апреля 2023 г. № 580-ПП

**Внесение изменения в приложение к постановлению Правительства Москвы
от 28 марта 2017 г. № 120-ПП**

Книга 9
Карта градостроительного зонирования
Границы территориальных зон, подзон территориальных зон и предельные параметры
разрешенного строительства, реконструкции объектов капитального строительства
Западный административный округ города Москвы



О внесении изменений в постановление Правительства Москвы от 28 марта 2017 г. № 120-ПП

Постановление Правительства Москвы от 11 апреля 2023 года № 581-ПП

В соответствии с Градостроительным кодексом Российской Федерации, Законом города Москвы от 25 июня 2008 г. № 28 «Градостроительный кодекс города Москвы», постановлениями Правительства Москвы от 7 апреля 2009 г. № 270-ПП «О создании Городской комиссии по вопросам градостроительства, землепользования и застройки при Правительстве Москвы и об утверждении положений о Городской и окружной комиссиях по вопросам градостроительства, землепользования и застройки при Правительстве Москвы», от 22 марта 2022 г. № 438-ПП «О реализации положений пункта 2 статьи 7 Федерального закона от 14 марта 2022 г. № 58-ФЗ «О внесении изменений в отдельные законодательные акты Российской Федерации» **Правительство Москвы постановляет:**

1. Внести изменения в постановление Правительства Москвы от 28 марта 2017 г. № 120-ПП «Об утверждении правил землепользования и застройки города Москвы»:

1.1. Карту градостроительного зонирования «Границы территориальных зон и виды разрешенного использования земельных участков и объектов капитального строительства. Центральный административный округ города Москвы» раздела 1 книги 2 территориальной части правил землепользования и застройки приложения к постановлению дополнить изображением территориальной зоны согласно приложению 1 к настоящему постановлению.

1.2. Карту градостроительного зонирования «Границы территориальных зон, подзон территориальных зон и предельные параметры разрешенного строительства, реконструкции объектов капитального строительства. Центральный административный округ города Москвы» раздела 1 книги 2 территориальной части правил землепользования и застройки приложения к постановлению дополнить изображением территориальной зоны согласно приложению 2 к настоящему постановлению.

1.3. Раздел 2 книги 2 территориальной части правил землепользования и застройки приложения к постановлению дополнить подразделом в редакции согласно приложению 3 к настоящему постановлению.

2. Контроль за выполнением настоящего постановления возложить на заместителя Мэра Москвы в Правительстве Москвы по вопросам градостроительной политики и строительства Бочкарева А.Ю.

Мэр Москвы **С.С.Собянин**

Приложение 1
*к постановлению Правительства Москвы
от 11 апреля 2023 г. № 581-ПП*

**Внесение изменения в приложение к постановлению Правительства Москвы
от 28 марта 2017 г. № 120-ПП**

Книга 2
Карта градостроительного зонирования
Границы территориальных зон и виды разрешенного использования
земельных участков и объектов капитального строительства
Центральный административный округ города Москвы



Приложение 2
*к постановлению Правительства Москвы
от 11 апреля 2023 г. № 581-ПП*

**Внесение изменения в приложение к постановлению Правительства Москвы
от 28 марта 2017 г. № 120-ПП**

Книга 2
Карта градостроительного зонирования
Границы территориальных зон, подзон территориальных зон и предельные параметры
разрешенного строительства, реконструкции объектов капитального строительства
Центральный административный округ города Москвы



Приложение 3
к постановлению Правительства Москвы
от 11 апреля 2023 г. № 581-ПП

**Внесение изменения в приложение к постановлению Правительства Москвы
от 28 марта 2017 г. № 120-ПП**

Книга 2
Центральный административный округ города Москвы

Пункт 1183

Территориальная зона	203222470
Основные виды разрешенного использования	4.1. Деловое управление
Условно разрешенные виды использования	
Вспомогательные виды	
Максимальный процент застройки (%)	Не установлен
Высота застройки (м)	28,37
Плотность застройки (тыс.кв.м/га)	Не установлена
Минимальные и (или) максимальные размеры земельных участков (га)	
Иные показатели	Общая площадь объекта – 2 245,3 кв.м, в том числе новое строительство – 745,7 кв.м

О внесении изменений в постановление Правительства Москвы от 28 марта 2017 г. № 120-ПП

Постановление Правительства Москвы от 11 апреля 2023 года № 582-ПП

В соответствии с Градостроительным кодексом Российской Федерации, Законом города Москвы от 25 июня 2008 г. № 28 «Градостроительный кодекс города Москвы», постановлениями Правительства Москвы от 7 апреля 2009 г. № 270-ПП «О создании Городской комиссии по вопросам градостроительства, землепользования и застройки при Правительстве Москвы и об утверждении положений о Городской и окружной комиссиях по вопросам градостроительства, землепользования и застройки при Правительстве Москвы», от 22 марта 2022 г. № 438-ПП «О реализации положений пункта 2 статьи 7 Федерального закона от 14 марта 2022 г. № 58-ФЗ «О внесении изменений в отдельные законодательные акты Российской Федерации» **Правительство Москвы постановляет:**

1. Внести изменения в постановление Правительства Москвы от 28 марта 2017 г. № 120-ПП «Об утверждении правил землепользования и застройки города Москвы»:

1.1. Карту градостроительного зонирования «Границы территориальных зон и виды разрешенного использования земельных участков и объектов капитального строительства. Северный административный округ города Москвы» раздела 1 книги 3 территориальной части правил землепользования и застройки приложения к постановлению дополнить изображением территориальной зоны согласно приложению 1 к настоящему постановлению.

1.2. Карту градостроительного зонирования «Границы территориальных зон, подзон территориальных зон и предельные параметры разрешенного строительства, реконструкции объектов капитального строительства. Северный административный округ города Москвы» раздела 1 книги 3 территориальной части правил землепользования и застройки приложения к постановлению дополнить изображением территориальной зоны согласно приложению 2 к настоящему постановлению.

1.3. Раздел 2 книги 3 территориальной части правил землепользования и застройки приложения к постановлению дополнить подразделом в редакции согласно приложению 3 к настоящему постановлению.

1.4. Изображение территории на карте градостроительного зонирования «Территории, в границах которых предусматривается осуществление деятельности по комплексному развитию территории» раздела 1 книги 14 территориальной части правил землепользования и застройки приложения к постановлению изменить согласно приложению 4 к настоящему постановлению.

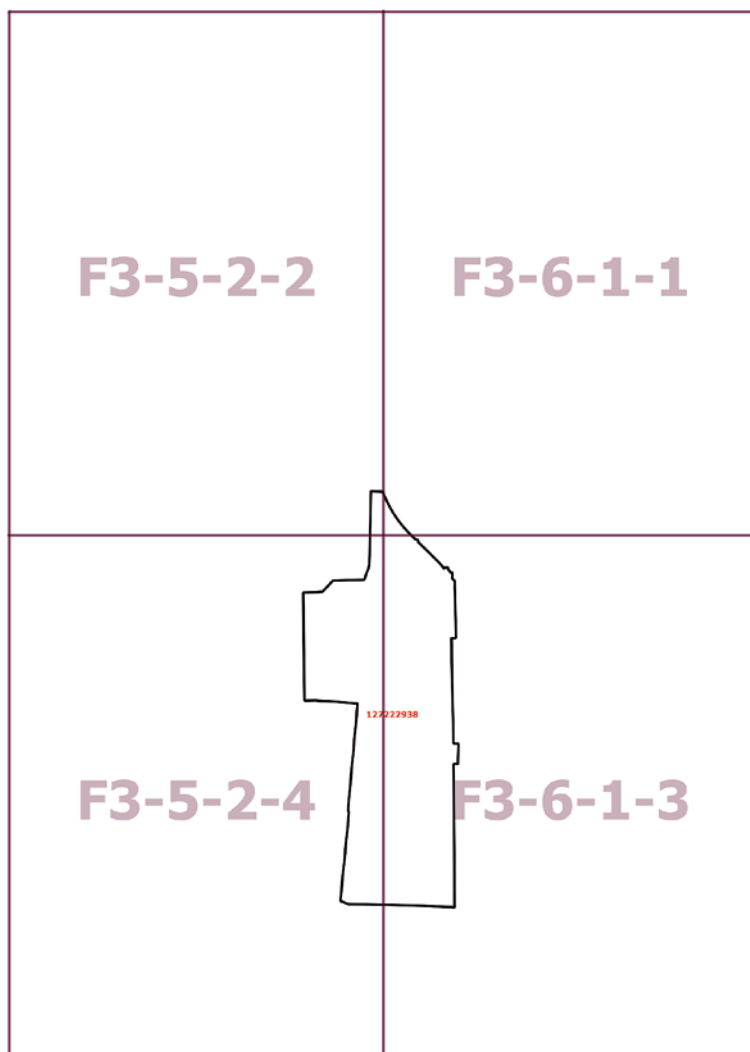
2. Контроль за выполнением настоящего постановления возложить на заместителя Мэра Москвы в Правительстве Москвы по вопросам градостроительной политики и строительства Бочкарева А.Ю.

Мэр Москвы **С.С.Собянин**

Приложение 1
к постановлению Правительства Москвы
от 11 апреля 2023 г. № 582-ПП

**Внесение изменения в приложение к постановлению Правительства Москвы
от 28 марта 2017 г. № 120-ПП**

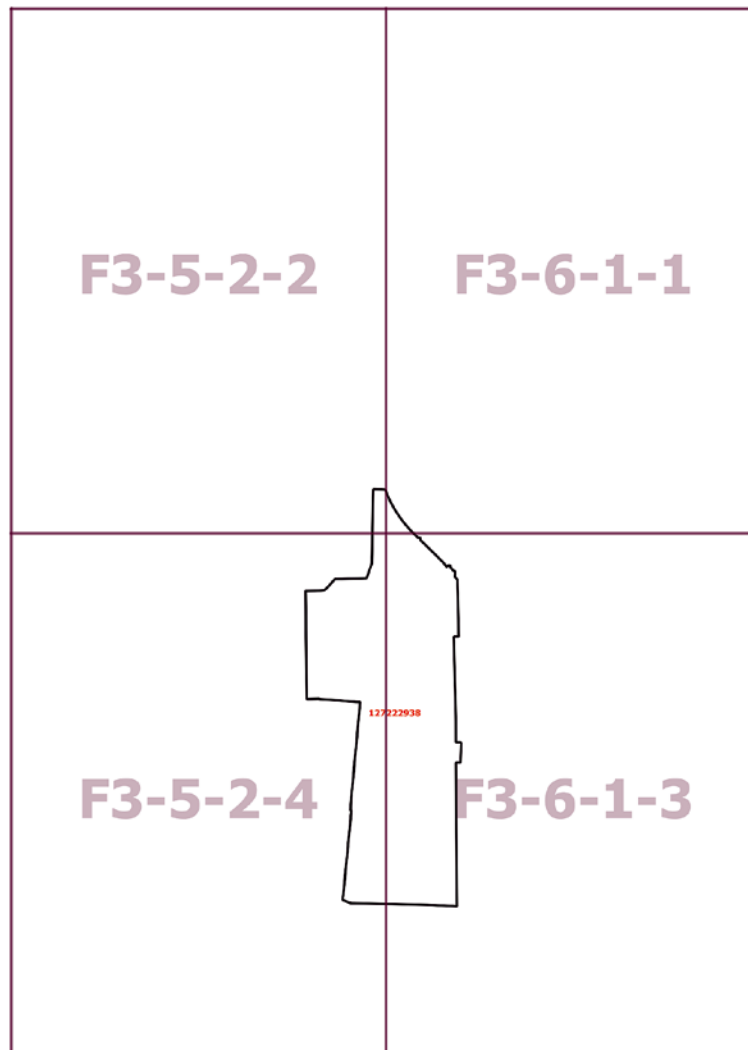
Книга 3
Карта градостроительного зонирования
Границы территориальных зон и виды разрешенного использования
земельных участков и объектов капитального строительства
Северный административный округ города Москвы



Приложение 2
к постановлению Правительства Москвы
от 11 апреля 2023 г. № 582-ПП

**Внесение изменения в приложение к постановлению Правительства Москвы
от 28 марта 2017 г. № 120-ПП**

Книга 3
Карта градостроительного зонирования
Границы территориальных зон, подзон территориальных зон и предельные параметры
разрешенного строительства, реконструкции объектов капитального строительства
Северный административный округ города Москвы



Приложение 3

к постановлению Правительства Москвы
от 11 апреля 2023 г. № 582-ПП

**Внесение изменения в приложение к постановлению Правительства Москвы
от 28 марта 2017 г. № 120-ПП**

Книга 3
Северный административный округ города Москвы

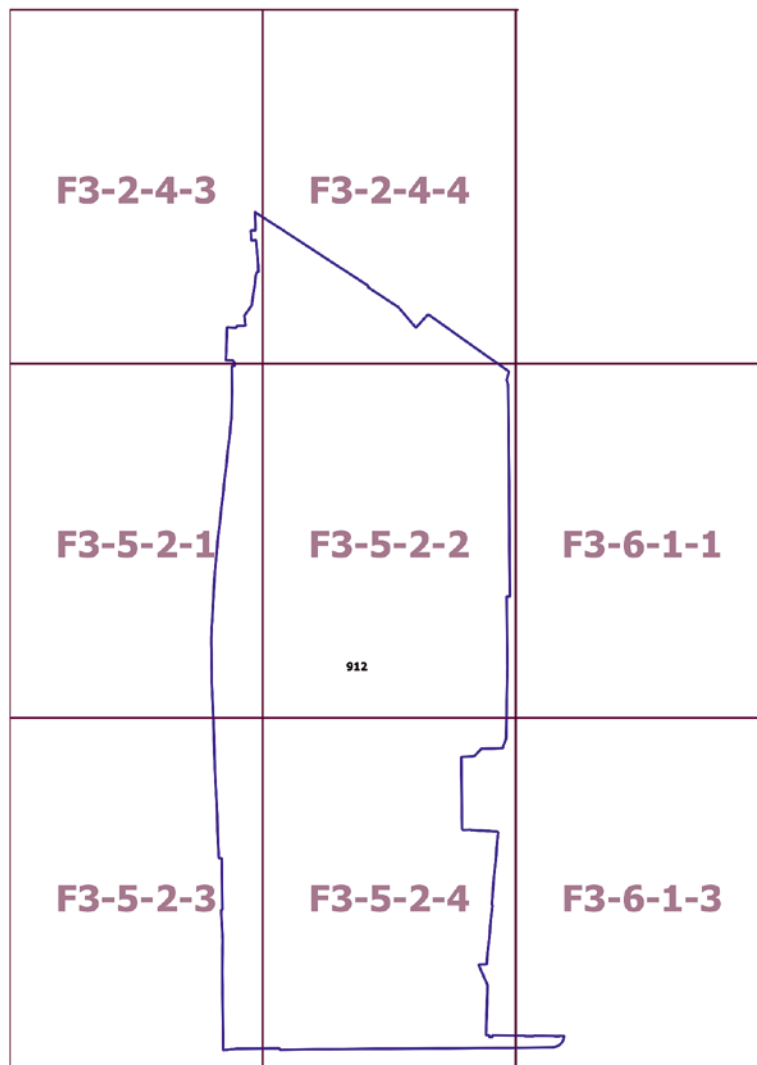
Пункт 696

Территориальная зона	127222938
Основные виды разрешенного использования	3.1.1. Предоставление коммунальных услуг. 6.2. Тяжелая промышленность. 6.2.1. Автомобилестроительная промышленность. 6.3. Легкая промышленность. 6.3.1. Фармацевтическая промышленность. 6.4. Пищевая промышленность. 6.5. Нефтехимическая промышленность. 6.6. Строительная промышленность. 6.7. Энергетика. 6.8. Связь. 6.11. Целлюлозно-бумажная промышленность
Условно разрешенные виды использования	
Вспомогательные виды	
Максимальный процент застройки (%)	Не установлен
Высота застройки (м)	Не установлена
Плотность застройки (тыс. кв. м/га)	Не установлена
Минимальные и (или) максимальные размеры земельных участков (га)	
Иные показатели	Общая площадь объектов: – объект по адресу: ул. Дубнинская, влд. 81А, стр. 6 – 552,3 кв.м, в том числе новое строительство – 191,2 кв.м; – объект по адресу: ул. Дубнинская, влд. 81А, стр. 13 – 7 223,8 кв.м, в том числе новое строительство – 1 417,7 кв.м; – иных существующих строений – по существующему положению. Предельное количество этажей или предельная высота зданий, строений, сооружений: – объект по адресу: ул. Дубнинская, влд. 81А, стр. 6 – 9,7 м; – объект по адресу: ул. Дубнинская, влд. 81А, стр. 13 – 12,7 м; – иных существующих строений – по существующему положению

Приложение 4
к постановлению Правительства Москвы
от 11 апреля 2023 г. № 582-ПП

**Внесение изменения в приложение к постановлению Правительства Москвы
от 28 марта 2017 г. № 120-ПП**

Книга 14
Карта градостроительного зонирования
Территории, в границах которых предусматривается осуществление
деятельности по комплексному развитию территории



О внесении изменений в постановление Правительства Москвы от 28 марта 2017 г. № 120-ПП

Постановление Правительства Москвы от 11 апреля 2023 года № 583-ПП

В соответствии с Градостроительным кодексом Российской Федерации, Законом города Москвы от 25 июня 2008 г. № 28 «Градостроительный кодекс города Москвы», постановлениями Правительства Москвы от 7 апреля 2009 г. № 270-ПП «О создании Городской комиссии по вопросам градостроительства, землепользования и застройки при Правительстве Москвы и об утверждении положений о Городской и окружной комиссиях по вопросам градостроительства, землепользования и застройки при Правительстве Москвы», от 22 марта 2022 г. № 438-ПП «О реализации положений пункта 2 статьи 7 Федерального закона от 14 марта 2022 г. № 58-ФЗ «О внесении изменений в отдельные законодательные акты Российской Федерации» **Правительство Москвы постановляет:**

1. Внести изменения в постановление Правительства Москвы от 28 марта 2017 г. № 120-ПП «Об утверждении правил землепользования и застройки города Москвы»:

1.1. Карту градостроительного зонирования «Границы территориальных зон и виды разрешенного использования земельных участков и объектов капитального строительства. Восточный административный округ города Москвы» раздела 1 книги 5 территориальной части правил землепользования и застройки приложения к постановлению дополнить изображением территориальной зоны согласно приложению 1 к настоящему постановлению.

1.2. Карту градостроительного зонирования «Границы территориальных зон, подзон территориальных зон и предельные параметры разрешенного строительства, реконструкции объектов капитального строительства. Восточный административный округ города Москвы» раздела 1 книги 5 территориальной части правил землепользования и застройки приложения к постановлению дополнить изображением территориальной зоны согласно приложению 2 к настоящему постановлению.

1.3. Раздел 2 книги 5 территориальной части правил землепользования и застройки приложения к постановлению дополнить подразделом в редакции согласно приложению 3 к настоящему постановлению.

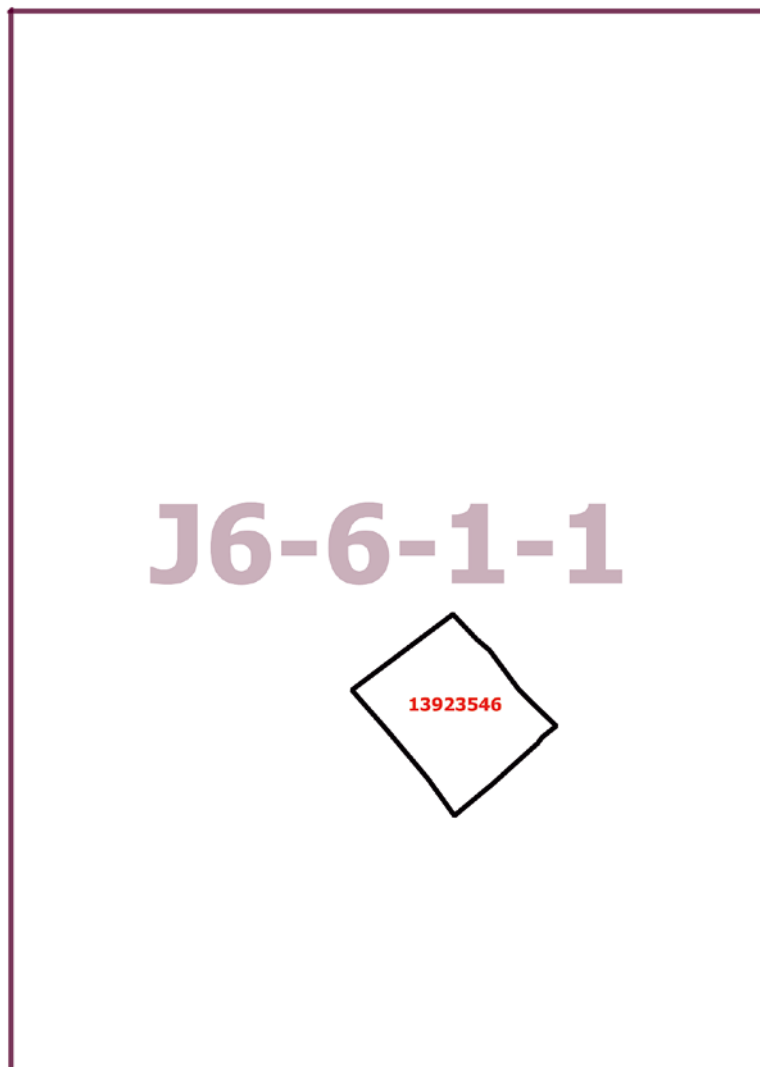
2. Контроль за выполнением настоящего постановления возложить на заместителя Мэра Москвы в Правительстве Москвы по вопросам градостроительной политики и строительства Бочкарева А.Ю.

Мэр Москвы **С.С.Собянин**

Приложение 1
к постановлению Правительства Москвы
от 11 апреля 2023 г. № 583-ПП

Внесение изменения в приложение к постановлению Правительства Москвы
от 28 марта 2017 г. № 120-ПП

Книга 5
Карта градостроительного зонирования
Границы территориальных зон и виды разрешенного использования
земельных участков и объектов капитального строительства
Восточный административный округ города Москвы



Приложение 2
*к постановлению Правительства Москвы
от 11 апреля 2023 г. № 583-ПП*


**Внесение изменения в приложение к постановлению Правительства Москвы
от 28 марта 2017 г. № 120-ПП**

Книга 5

Карта градостроительного зонирования

Границы территориальных зон, подзон территориальных зон и предельные параметры
разрешенного строительства, реконструкции объектов капитального строительства

Восточный административный округ города Москвы



Приложение 3
к постановлению Правительства Москвы
от 11 апреля 2023 г. № 583-ПП

**Внесение изменения в приложение к постановлению Правительства Москвы
от 28 марта 2017 г. № 120-ПП**

Книга 5
Восточный административный округ города Москвы

Пункт 555

Территориальная зона		13923546
Основные виды разрешенного использования	3.3. Бытовое обслуживание. 3.4.1. Амбулаторно-поликлиническое обслуживание. 5.1.2. Обеспечение занятий спортом в помещениях	
Условно разрешенные виды использования		
Вспомогательные виды		
Максимальный процент застройки (%)	Не установлен	
Высота застройки (м)	25	
Плотность застройки (тыс.кв.м/га)	15	
Минимальные и (или) максимальные размеры земельных участков (га)		
Иные показатели	Суммарная поэтажная площадь объекта в габаритах наружных стен – 9 226 кв.м, в том числе физкультурно-оздоровительный комплекс – 5 500 кв.м	

О внесении изменений в постановление Правительства Москвы от 28 марта 2017 г. № 120-ПП

Постановление Правительства Москвы от 11 апреля 2023 года № 584-ПП

В соответствии с Градостроительным кодексом Российской Федерации, Законом города Москвы от 25 июня 2008 г. № 28 «Градостроительный кодекс города Москвы», постановлениями Правительства Москвы от 7 апреля 2009 г. № 270-ПП «О создании Городской комиссии по вопросам градостроительства, землепользования и застройки при Правительстве Москвы и об утверждении положений о Городской и окружной комиссиях по вопросам градостроительства, землепользования и застройки при Правительстве Москвы», от 22 марта 2022 г. № 438-ПП «О реализации положений пункта 2 статьи 7 Федерального закона от 14 марта 2022 г. № 58-ФЗ «О внесении изменений в отдельные законодательные акты Российской Федерации» **Правительство Москвы постановляет:**

1. Внести изменения в постановление Правительства Москвы от 28 марта 2017 г. № 120-ПП «Об утверждении правил землепользования и застройки города Москвы»:

1.1. Карту градостроительного зонирования «Границы территориальных зон и виды разрешенного использования земельных участков и объектов капитального строительства. Северо-Западный административный округ города Москвы» раздела 1 книги 10 территориальной части правил землепользования и застройки приложения к постановлению дополнить изображением территориальной зоны согласно приложению 1 к настоящему постановлению.

1.2. Карту градостроительного зонирования «Границы территориальных зон, подзон территориальных зон и предельные параметры разрешенного строительства, реконструкции объектов капитального строительства. Северо-Западный административный округ города Москвы» раздела 1 книги 10 территориальной части правил землепользования и застройки приложения к постановлению дополнить изображением территориальной зоны согласно приложению 2 к настоящему постановлению.

1.3. Раздел 2 книги 10 территориальной части правил землепользования и застройки приложения к постановлению дополнить подразделом в редакции согласно приложению 3 к настоящему постановлению.

1.4. Изображение территории на карте градостроительного зонирования «Территории, в границах которых предусматривается осуществление деятельности по комплексному развитию территории» раздела 1 книги 14 территориальной части правил землепользования и застройки приложения к постановлению изменить согласно приложению 4 к настоящему постановлению.

2. Контроль за выполнением настоящего постановления возложить на заместителя Мэра Москвы в Правительстве Москвы по вопросам градостроительной политики и строительства Бочкарева А.Ю.

Мэр Москвы **С.С.Собянин**

Приложение 1
*к постановлению Правительства Москвы
от 11 апреля 2023 г. № 584-ПП*

**Внесение изменения в приложение к постановлению Правительства Москвы
от 28 марта 2017 г. № 120-ПП**

Книга 10
Карта градостроительного зонирования
Границы территориальных зон и виды разрешенного использования
земельных участков и объектов капитального строительства
Северо-Западный административный округ города Москвы

D5-2-2-2

201224160

Приложение 2
*к постановлению Правительства Москвы
от 11 апреля 2023 г. № 584-ПП*

**Внесение изменения в приложение к постановлению Правительства Москвы
от 28 марта 2017 г. № 120-ПП**

Книга 10

Карта градостроительного зонирования

Границы территориальных зон, подзон территориальных зон и предельные параметры
разрешенного строительства, реконструкции объектов капитального строительства

Северо-Западный административный округ города Москвы

D5-2-2-2

201224160

Приложение 3

*к постановлению Правительства Москвы
от 11 апреля 2023 г. № 584-ПП*

**Внесение изменения в приложение к постановлению Правительства Москвы
от 28 марта 2017 г. № 120-ПП**

Книга 10

Северо-Западный административный округ города Москвы

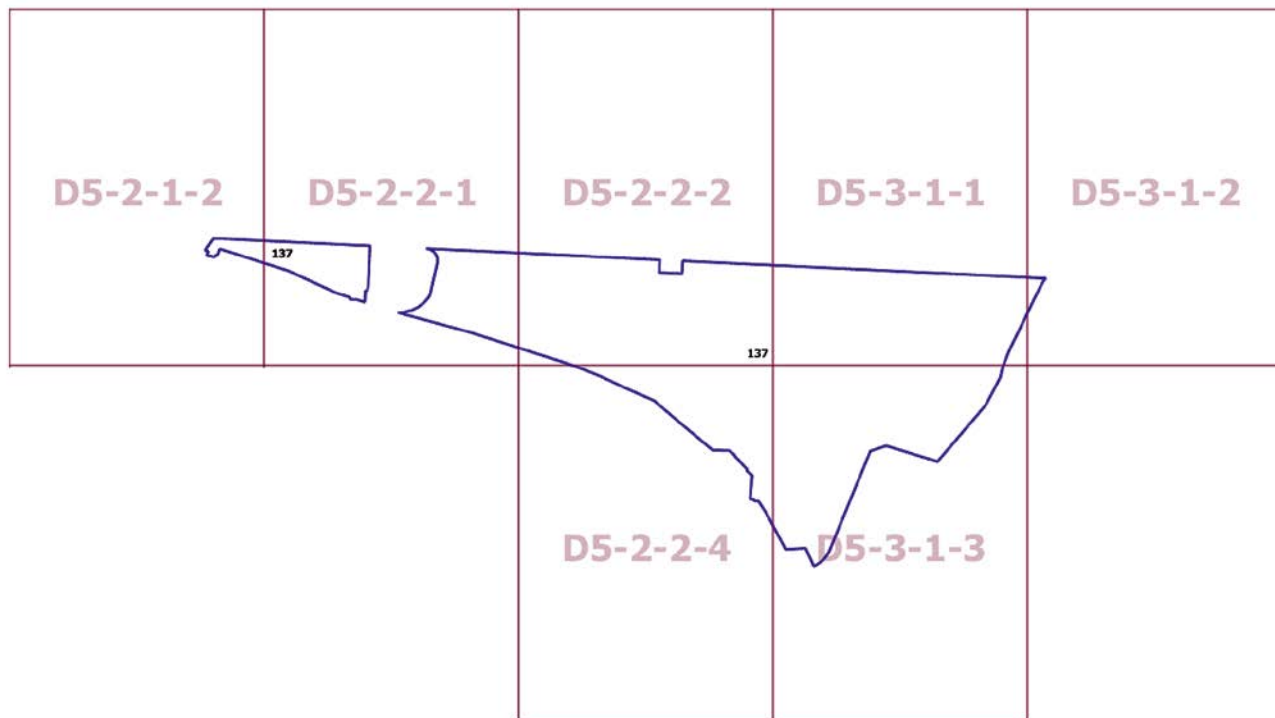
Пункт 455

Территориальная зона	201224160
Основные виды разрешенного использования	4.9.1.1. Заправка транспортных средств
Условно разрешенные виды использования	
Вспомогательные виды	
Максимальный процент застройки (%)	Не установлен
Высота застройки (м)	Не установлена
Плотность застройки (тыс.кв.м/га)	Не установлена
Минимальные и (или) максимальные размеры земельных участков (га)	
Иные показатели	Общая площадь нового строительства объекта – 51,9 кв.м. Этажность – 1 этаж

Приложение 4
к постановлению Правительства Москвы
от 11 апреля 2023 г. № 584-ПП

**Внесение изменения в приложение к постановлению Правительства Москвы
от 28 марта 2017 г. № 120-ПП**

Книга 14
Карта градостроительного зонирования
Территории, в границах которых предусматривается осуществление
деятельности по комплексному развитию территории



О внесении изменений в постановление Правительства Москвы от 28 марта 2017 г. № 120-ПП

Постановление Правительства Москвы от 11 апреля 2023 года № 585-ПП

В соответствии с Градостроительным кодексом Российской Федерации, Законом города Москвы от 25 июня 2008 г. № 28 «Градостроительный кодекс города Москвы», постановлениями Правительства Москвы от 7 апреля 2009 г. № 270-ПП «О создании Городской комиссии по вопросам градостроительства, землепользования и застройки при Правительстве Москвы и об утверждении положений о Городской и окружной комиссиях по вопросам градостроительства, землепользования и застройки при Правительстве Москвы», от 22 марта 2022 г. № 438-ПП «О реализации положений пункта 2 статьи 7 Федерального закона от 14 марта 2022 г. № 58-ФЗ «О внесении изменений в отдельные законодательные акты Российской Федерации» **Правительство Москвы постановляет:**

1. Внести изменения в постановление Правительства Москвы от 28 марта 2017 г. № 120-ПП «Об утверждении правил землепользования и застройки города Москвы»:

1.1. Карту градостроительного зонирования «Границы территориальных зон и виды разрешенного использования земельных участков и объектов капитального строительства. Восточный административный округ города Москвы» раздела 1 книги 5 территориальной части правил землепользования и застройки приложения к постановлению дополнить изображением территориальной зоны согласно приложению 1 к настоящему постановлению.

1.2. Карту градостроительного зонирования «Границы территориальных зон, подзон территориальных зон и предельные параметры разрешенного строительства, реконструкции объектов капитального строительства. Восточный административный округ города Москвы» раздела 1 книги 5 территориальной части правил землепользования и застройки приложения к постановлению дополнить изображением территориальной зоны согласно приложению 2 к настоящему постановлению.

1.3. Изображение территории на карте градостроительного зонирования «Территории, в границах которых предусматривается осуществление деятельности по комплексному развитию территории» раздела 1 книги 14 территориальной части правил землепользования и застройки приложения к постановлению изменить согласно приложению 3 к настоящему постановлению.

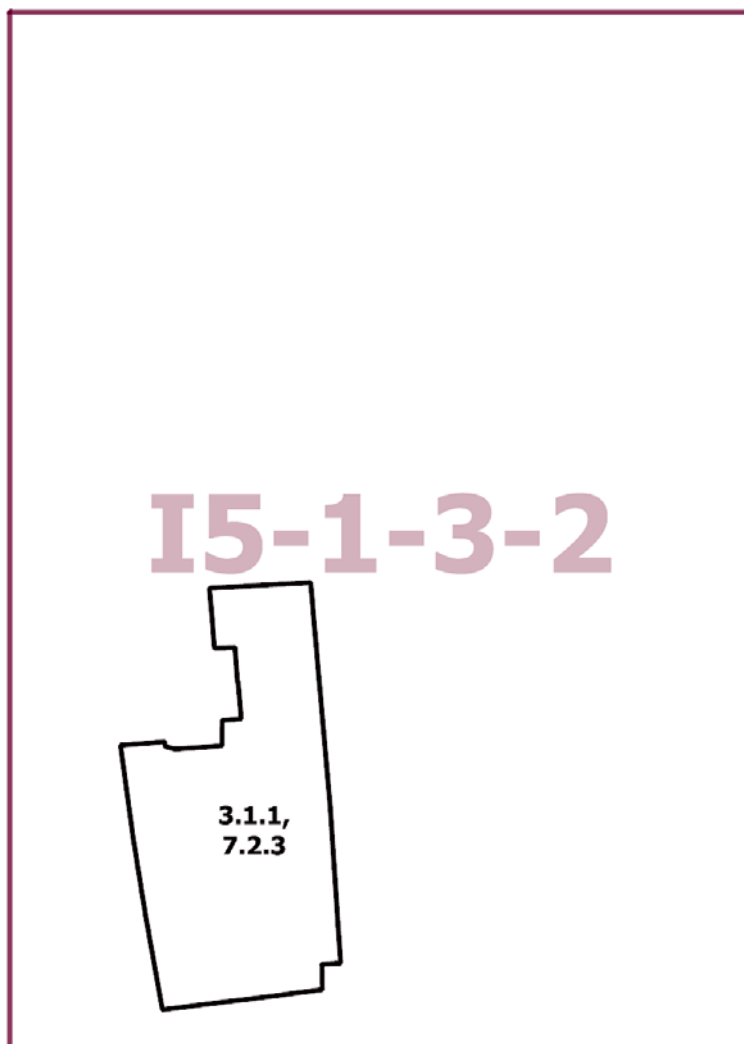
2. Контроль за выполнением настоящего постановления возложить на заместителя Мэра Москвы в Правительстве Москвы по вопросам градостроительной политики и строительства Бочкарева А.Ю.

Мэр Москвы **С.С.Собянин**

Приложение 1
*к постановлению Правительства Москвы
от 11 апреля 2023 г. № 585-ПП*

**Внесение изменения в приложение к постановлению Правительства Москвы
от 28 марта 2017 г. № 120-ПП**

Книга 5
Карта градостроительного зонирования
Границы территориальных зон и виды разрешенного использования
земельных участков и объектов капитального строительства
Восточный административный округ города Москвы



Приложение 2
*к постановлению Правительства Москвы
от 11 апреля 2023 г. № 585-ПП*

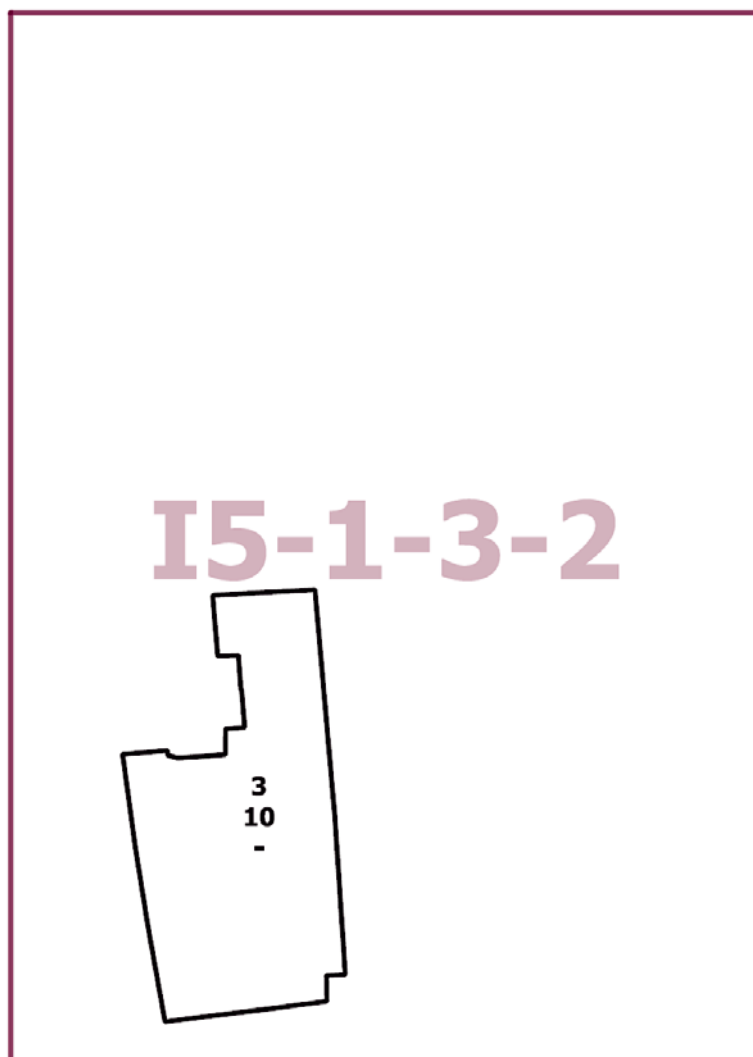
**Внесение изменения в приложение к постановлению Правительства Москвы
от 28 марта 2017 г. № 120-ПП**

Книга 5

Карта градостроительного зонирования

Границы территориальных зон, подзон территориальных зон и предельные параметры
разрешенного строительства, реконструкции объектов капитального строительства

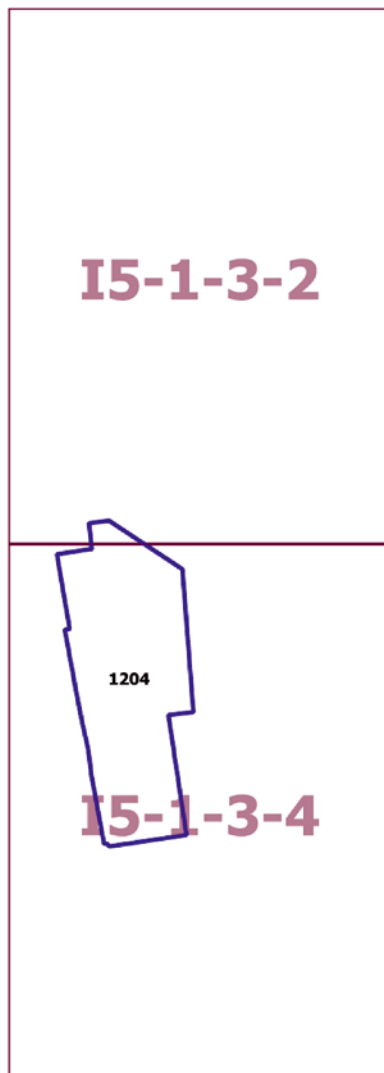
Восточный административный округ города Москвы



Приложение 3
*к постановлению Правительства Москвы
от 11 апреля 2023 г. № 585-ПП*

**Внесение изменения в приложение к постановлению Правительства Москвы
от 28 марта 2017 г. № 120-ПП**

Книга 14
Карта градостроительного зонирования
Территории, в границах которых предусматривается осуществление
деятельности по комплексному развитию территории



О внесении изменения в постановление Правительства Москвы от 28 марта 2017 г. № 120-ПП

Постановление Правительства Москвы от 11 апреля 2023 года № 586-ПП

В соответствии с Градостроительным кодексом Российской Федерации, Законом города Москвы от 25 июня 2008 г. № 28 «Градостроительный кодекс города Москвы», постановлениями Правительства Москвы от 7 апреля 2009 г. № 270-ПП «О создании Городской комиссии по вопросам градостроительства, землепользования и застройки при Правительстве Москвы и об утверждении положений о Городской и окружной комиссиях по вопросам градостроительства, землепользования и застройки при Правительстве Москвы», от 22 марта 2022 г. № 438-ПП «О реализации положений пункта 2 статьи 7 Федерального закона от 14 марта 2022 г. № 58-ФЗ «О внесении изменений в отдельные законодательные акты Российской Федерации» **Правительство Москвы постановляет:**

1. Внести изменение в постановление Правительства Москвы от 28 марта 2017 г. № 120-ПП «Об утверждении правил землепользования и застройки города Москвы», изменив изображение территориальной зоны на карте градостроительного зонирования «Границы территориальных зон и виды разрешенного использования земельных участков и объектов капитального строительства. Центральный административный округ города Москвы» раздела 1 книги 2 территориальной части правил землепользования и застройки приложения к постановлению согласно приложению к настоящему постановлению.

2. Контроль за выполнением настоящего постановления возложить на заместителя Мэра Москвы в Правительстве Москвы по вопросам градостроительной политики и строительства Бочкарева А.Ю.

Мэр Москвы **С.С.Собянин**

Приложение
к постановлению Правительства Москвы
от 11 апреля 2023 г. № 586-ПП

**Внесение изменения в приложение к постановлению Правительства Москвы
от 28 марта 2017 г. № 120-ПП**

Книга 2
Карта градостроительного зонирования
Границы территориальных зон и виды разрешенного использования
земельных участков и объектов капитального строительства
Центральный административный округ города Москвы



О внесении изменений в постановление Правительства Москвы от 28 марта 2017 г. № 120-ПП

Постановление Правительства Москвы от 11 апреля 2023 года № 587-ПП

В соответствии с Градостроительным кодексом Российской Федерации, Законом города Москвы от 25 июня 2008 г. № 28 «Градостроительный кодекс города Москвы», постановлениями Правительства Москвы от 7 апреля 2009 г. № 270-ПП «О создании Городской комиссии по вопросам градостроительства, землепользования и застройки при Правительстве Москвы и об утверждении положений о Городской и окружной комиссиях по вопросам градостроительства, землепользования и застройки при Правительстве Москвы», от 22 марта 2022 г. № 438-ПП «О реализации положений пункта 2 статьи 7 Федерального закона от 14 марта 2022 г. № 58-ФЗ «О внесении изменений в отдельные законодательные акты Российской Федерации» **Правительство Москвы постановляет:**

1. Внести изменения в постановление Правительства Москвы от 28 марта 2017 г. № 120-ПП «Об утверждении правил землепользования и застройки города Москвы»:

1.1. Карту градостроительного зонирования «Границы территориальных зон и виды разрешенного использования земельных участков и объектов капитального строительства. Центральный административный округ города Москвы» раздела 1 книги 2 территориальной части правил землепользования и застройки приложения к постановлению дополнить изображением территориальной зоны согласно приложению 1 к настоящему постановлению.

1.2. Карту градостроительного зонирования «Границы территориальных зон, подзон территориальных зон и предельные параметры разрешенного строительства, реконструкции объектов капитального строительства. Центральный административный округ города Москвы» раздела 1 книги 2 территориальной части правил землепользования и застройки приложения к постановлению дополнить изображением территориальной зоны согласно приложению 2 к настоящему постановлению.

2. Контроль за выполнением настоящего постановления возложить на заместителя Мэра Москвы в Правительстве Москвы по вопросам градостроительной политики и строительства Бочкарева А.Ю.

Мэр Москвы **С.С.Собянин**

Приложение 1
к постановлению Правительства Москвы
от 11 апреля 2023 г. № 587-ПП

**Внесение изменения в приложение к постановлению Правительства Москвы
от 28 марта 2017 г. № 120-ПП**

Книга 2
Карта градостроительного зонирования
Границы территориальных зон и виды разрешенного использования
земельных участков и объектов капитального строительства
Центральный административный округ города Москвы



Приложение 2
к постановлению Правительства Москвы
от 11 апреля 2023 г. № 587-ПП

**Внесение изменения в приложение к постановлению Правительства Москвы
от 28 марта 2017 г. № 120-ПП**

Книга 2
Карта градостроительного зонирования
Границы территориальных зон, подзон территориальных зон и предельные параметры
разрешенного строительства, реконструкции объектов капитального строительства
Центральный административный округ города Москвы

G5-6-1-4



О внесении изменений в постановление Правительства Москвы от 28 марта 2017 г. № 120-ПП

Постановление Правительства Москвы от 11 апреля 2023 года № 588-ПП

В соответствии с Градостроительным кодексом Российской Федерации, Законом города Москвы от 25 июня 2008 г. № 28 «Градостроительный кодекс города Москвы», постановлениями Правительства Москвы от 7 апреля 2009 г. № 270-ПП «О создании Городской комиссии по вопросам градостроительства, землепользования и застройки при Правительстве Москвы и об утверждении положений о Городской и окружной комиссиях по вопросам градостроительства, землепользования и застройки при Правительстве Москвы», от 22 марта 2022 г. № 438-ПП «О реализации положений пункта 2 статьи 7 Федерального закона от 14 марта 2022 г. № 58-ФЗ «О внесении изменений в отдельные законодательные акты Российской Федерации» **Правительство Москвы постановляет:**

1. Внести изменения в постановление Правительства Москвы от 28 марта 2017 г. № 120-ПП «Об утверждении правил землепользования и застройки города Москвы»:

1.1. Карту градостроительного зонирования «Границы территориальных зон и виды разрешенного использования земельных участков и объектов капитального строительства. Северный административный округ города Москвы» раздела 1 книги 3 территориальной части правил землепользования и застройки приложения к постановлению дополнить изображением территориальной зоны согласно приложению 1 к настоящему постановлению.

1.2. Карту градостроительного зонирования «Границы территориальных зон, подзон территориальных зон и предельные параметры разрешенного строительства, реконструкции объектов капитального строительства. Северный административный округ города Москвы» раздела 1 книги 3 территориальной части правил землепользования и застройки приложения к постановлению дополнить изображением территориальной зоны согласно приложению 2 к настоящему постановлению.

1.3. Раздел 2 книги 3 территориальной части правил землепользования и застройки приложения к постановлению дополнить подразделом в редакции согласно приложению 3 к настоящему постановлению.

1.4. Изображение территории на карте градостроительного зонирования «Территории, в границах которых предусматривается осуществление деятельности по комплексному развитию территории» раздела 1 книги 14 территориальной части правил землепользования и застройки приложения к постановлению изменить согласно приложению 4 к настоящему постановлению.

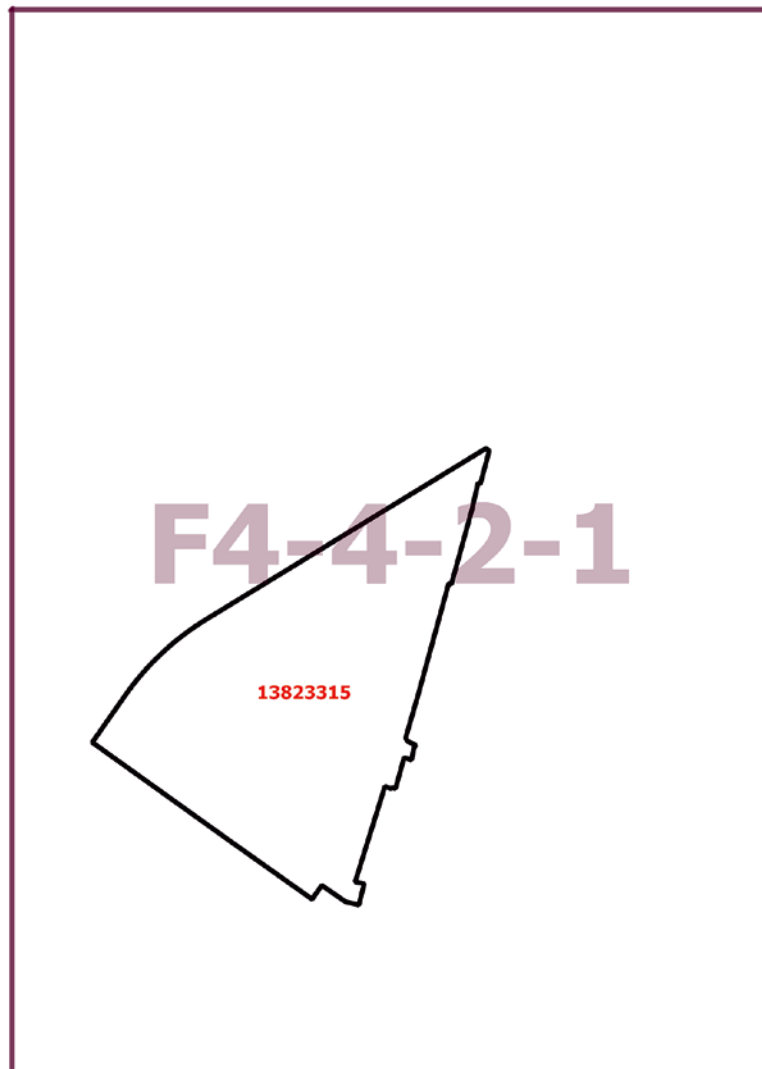
2. Контроль за выполнением настоящего постановления возложить на заместителя Мэра Москвы в Правительстве Москвы по вопросам градостроительной политики и строительства Бочкарева А.Ю.

Мэр Москвы **С.С.Собянин**

Приложение 1
*к постановлению Правительства Москвы
от 11 апреля 2023 г. № 588-ПП*

**Внесение изменения в приложение к постановлению Правительства Москвы
от 28 марта 2017 г. № 120-ПП**

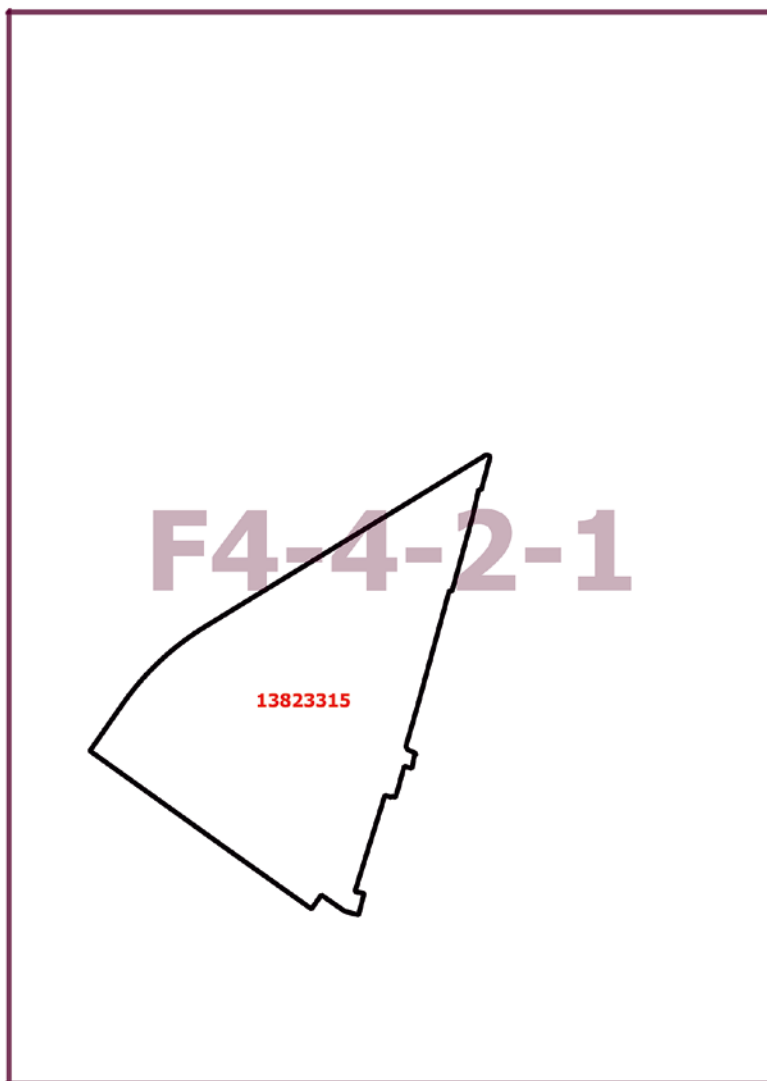
Книга 3
Карта градостроительного зонирования
Границы территориальных зон и виды разрешенного использования
земельных участков и объектов капитального строительства
Северный административный округ города Москвы



Приложение 2
к постановлению Правительства Москвы
от 11 апреля 2023 г. № 588-ПП

**Внесение изменения в приложение к постановлению Правительства Москвы
от 28 марта 2017 г. № 120-ПП**

Книга 3
Карта градостроительного зонирования
Границы территориальных зон, подзон территориальных зон и предельные параметры
разрешенного строительства, реконструкции объектов капитального строительства
Северный административный округ города Москвы



Приложение 3
к постановлению Правительства Москвы
от 11 апреля 2023 г. № 588-ПП

**Внесение изменения в приложение к постановлению Правительства Москвы
от 28 марта 2017 г. № 120-ПП**

Книга 3
Северный административный округ города Москвы

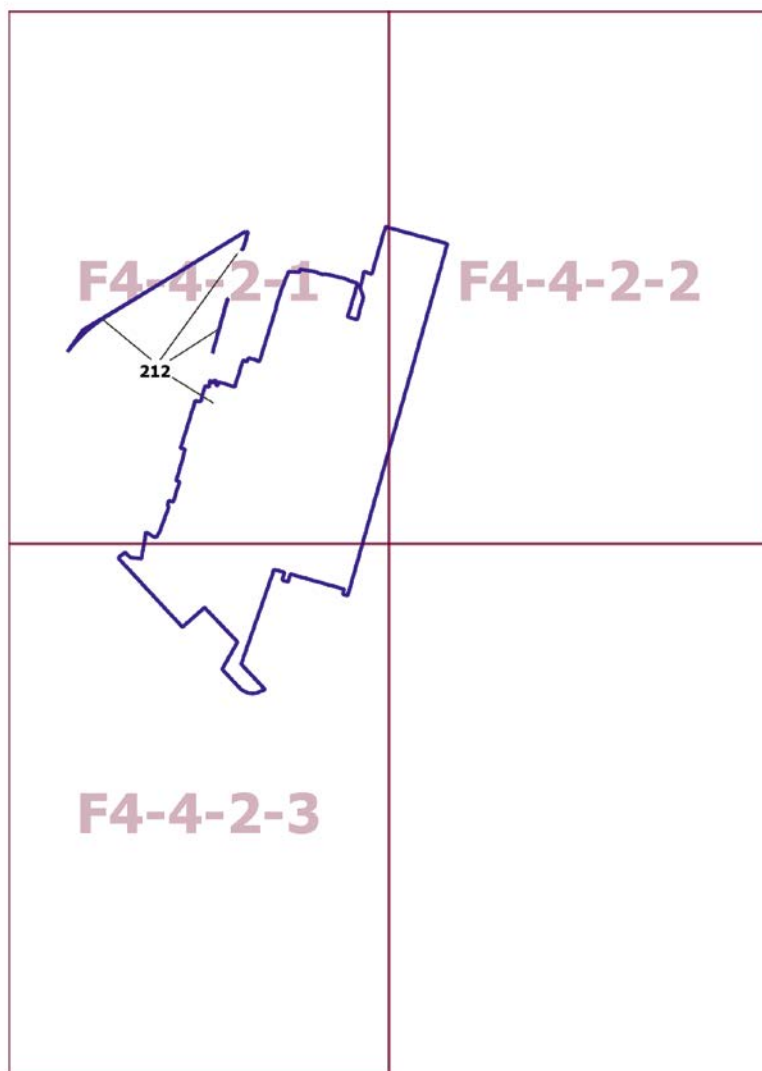
Пункт 695

Территориальная зона	13823315
Основные виды разрешенного использования	4.1. Деловое управление. 6.8. Связь. 6.9. Склад. 6.11. Целлюлозно-бумажная промышленность
Условно разрешенные виды использования	
Вспомогательные виды	
Максимальный процент застройки (%)	Не установлен
Высота застройки (м)	15,7
Плотность застройки (тыс.кв.м/га)	17,5
Минимальные и (или) максимальные размеры земельных участков (га)	
Иные показатели	Суммарная поэтажная площадь объекта в габаритах наружных стен – 43 505,4 кв.м, в том числе: – сохраняемая застройка – 13 105,4 кв.м; – офисно-производственный корпус – 14 000 кв.м; – центр обработки данных – 4 500 кв.м; – склады – 9 000 кв.м

Приложение 4
к постановлению Правительства Москвы
от 11 апреля 2023 г. № 588-ПП

**Внесение изменения в приложение к постановлению Правительства Москвы
от 28 марта 2017 г. № 120-ПП**

Книга 14
Карта градостроительного зонирования
Территории, в границах которых предусматривается осуществление
деятельности по комплексному развитию территории



О внесении изменений в постановление Правительства Москвы от 28 марта 2017 г. № 120-ПП

Постановление Правительства Москвы от 11 апреля 2023 года № 590-ПП

В соответствии с Градостроительным кодексом Российской Федерации, Законом города Москвы от 25 июня 2008 г. № 28 «Градостроительный кодекс города Москвы», постановлениями Правительства Москвы от 7 апреля 2009 г. № 270-ПП «О создании Городской комиссии по вопросам градостроительства, землепользования и застройки при Правительстве Москвы и об утверждении положений о Городской и окружной комиссиях по вопросам градостроительства, землепользования и застройки при Правительстве Москвы», от 22 марта 2022 г. № 438-ПП «О реализации положений пункта 2 статьи 7 Федерального закона от 14 марта 2022 г. № 58-ФЗ «О внесении изменений в отдельные законодательные акты Российской Федерации» **Правительство Москвы постановляет:**

1. Внести изменения в постановление Правительства Москвы от 28 марта 2017 г. № 120-ПП «Об утверждении правил землепользования и застройки города Москвы»:

1.1. Изображение территориальной зоны на карте градостроительного зонирования «Границы территориальных зон и виды разрешенного использования земельных участков и объектов капитального строительства. Центральный административный округ города Москвы» раздела 1 книги 2 территориальной части правил землепользования и застройки приложения к постановлению изменить согласно приложению 1 к настоящему постановлению.

1.2. Изображение территориальной зоны на карте градостроительного зонирования «Границы территориальных зон, подзон территориальных зон и предельные параметры разрешенного строительства, реконструкции объектов капитального строительства. Центральный административный округ города Москвы» раздела 1 книги 2 территориальной части правил землепользования и застройки приложения к постановлению изменить согласно приложению 2 к настоящему постановлению.

1.3. Раздел 2 книги 2 территориальной части правил землепользования и застройки приложения к постановлению дополнить подразделом в редакции согласно приложению 3 к настоящему постановлению.

2. Контроль за выполнением настоящего постановления возложить на заместителя Мэра Москвы в Правительстве Москвы по вопросам градостроительной политики и строительства Бочкарева А.Ю.

Мэр Москвы **С.С.Собянин**

Приложение 1
к постановлению Правительства Москвы
от 11 апреля 2023 г. № 590-ПП

**Внесение изменения в приложение к постановлению Правительства Москвы
от 28 марта 2017 г. № 120-ПП**

Книга 2
Карта градостроительного зонирования
Границы территориальных зон и виды разрешенного использования
земельных участков и объектов капитального строительства
Центральный административный округ города Москвы



Приложение 2
*к постановлению Правительства Москвы
от 11 апреля 2023 г. № 590-ПП*

**Внесение изменения в приложение к постановлению Правительства Москвы
от 28 марта 2017 г. № 120-ПП**

Книга 2

Карта градостроительного зонирования

Границы территориальных зон, подзон территориальных зон и предельные параметры
разрешенного строительства, реконструкции объектов капитального строительства

Центральный административный округ города Москвы



Приложение 3
к постановлению Правительства Москвы
от 11 апреля 2023 г. № 590-ПП

Внесение изменения в приложение к постановлению Правительства Москвы от 28 марта 2017 г. № 120-ПП

Книга 2
Центральный административный округ города Москвы

Пункт 1181

Территориальная зона	15823113
Основные виды разрешенного использования	4.7. Гостиничное обслуживание
Условно разрешенные виды использования	
Вспомогательные виды	
Максимальный процент застройки (%)	По фактическому использованию
Высота застройки (м)	По фактическому использованию
Плотность застройки (тыс. кв. м/га)	По фактическому использованию
Минимальные и (или) максимальные размеры земельных участков (га)	
Иные показатели	Количество гостиничных номеров – 35 номеров

О внесении изменений в постановление Правительства Москвы от 28 марта 2017 г. № 120-ПП

Постановление Правительства Москвы от 11 апреля 2023 года № 591-ПП

В соответствии с Градостроительным кодексом Российской Федерации, Законом города Москвы от 25 июня 2008 г. № 28 «Градостроительный кодекс города Москвы», постановлениями Правительства Москвы от 7 апреля 2009 г. № 270-ПП «О создании Городской комиссии по вопросам градостроительства, землепользования и застройки при Правительстве Москвы и об утверждении положений о Городской и окружной комиссиях по вопросам градостроительства, землепользования и застройки при Правительстве Москвы», от 22 марта 2022 г. № 438-ПП «О реализации положений пункта 2 статьи 7 Федерального закона от 14 марта 2022 г. № 58-ФЗ «О внесении изменений в отдельные законодательные акты Российской Федерации» **Правительство Москвы постановляет:**

1. Внести изменения в постановление Правительства Москвы от 28 марта 2017 г. № 120-ПП «Об утверждении правил землепользования и застройки города Москвы»:

1.1. Карту градостроительного зонирования «Границы территориальных зон и виды разрешенного использования земельных участков и объектов капитального строительства. Центральный административный округ

города Москвы» раздела 1 книги 2 территориальной части правил землепользования и застройки приложения к постановлению дополнить изображением территориальной зоны согласно приложению 1 к настоящему постановлению.

1.2. Карту градостроительного зонирования «Границы территориальных зон, подзон территориальных зон и предельные параметры разрешенного строительства, реконструкции объектов капитального строительства. Центральный административный округ города Москвы» раздела 1 книги 2 территориальной части правил землепользования и застройки приложения к постановлению дополнить изображением территориальной зоны согласно приложению 2 к настоящему постановлению.

2. Контроль за выполнением настоящего постановления возложить на заместителя Мэра Москвы в Правительстве Москвы по вопросам градостроительной политики и строительства Бочкарева А.Ю.

Мэр Москвы **С.С.Собянин**

Приложение 1
*к постановлению Правительства Москвы
от 11 апреля 2023 г. № 591-ПП*

**Внесение изменения в приложение к постановлению Правительства Москвы
от 28 марта 2017 г. № 120-ПП**

Книга 2
Карта градостроительного зонирования
Границы территориальных зон и виды разрешенного использования
земельных участков и объектов капитального строительства
Центральный административный округ города Москвы

G5-1-4-3



Приложение 2
*к постановлению Правительства Москвы
от 11 апреля 2023 г. № 591-ПП*

**Внесение изменения в приложение к постановлению Правительства Москвы
от 28 марта 2017 г. № 120-ПП**

Книга 2
Карта градостроительного зонирования
Границы территориальных зон, подзон территориальных зон и предельные параметры
разрешенного строительства, реконструкции объектов капитального строительства
Центральный административный округ города Москвы



О внесении изменений в постановление Правительства Москвы от 28 марта 2017 г. № 120-ПП

Постановление Правительства Москвы от 11 апреля 2023 года № 592-ПП

В соответствии с Градостроительным кодексом Российской Федерации, Законом города Москвы от 25 июня 2008 г. № 28 «Градостроительный кодекс города Москвы» **Правительство Москвы постановляет:**

1. Внести изменения в постановление Правительства Москвы от 28 марта 2017 г. № 120-ПП «Об утверждении правил землепользования и застройки города Москвы», изменив изображения территориальных зон на карте градостроительного зонирования «Границы территориальных зон и виды разрешенного использования земельных участков и объектов капитального строительства. Южный административный округ города Москвы» раздела 1 книги 7 территориальной части правил землепользования и застройки приложения к постановлению согласно приложению к настоящему постановлению.

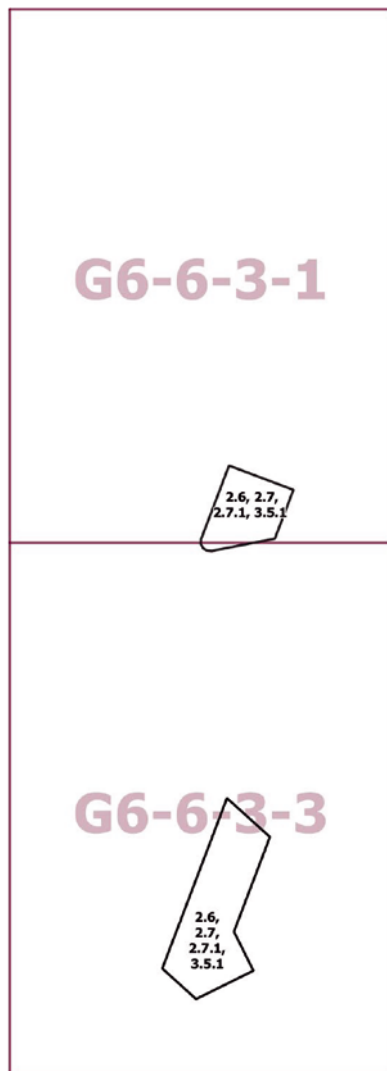
2. Контроль за выполнением настоящего постановления возложить на заместителя Мэра Москвы в Правительстве Москвы по вопросам градостроительной политики и строительства Бочкарева А.Ю.

Мэр Москвы **С.С.Собянин**

Приложение
к постановлению Правительства Москвы
от 11 апреля 2023 г. № 592-ПП

**Внесение изменений в приложение к постановлению Правительства Москвы
от 28 марта 2017 г. № 120-ПП**

Книга 7
Карта градостроительного зонирования
Границы территориальных зон и виды разрешенного использования
земельных участков и объектов капитального строительства
Южный административный округ города Москвы



О внесении изменений в постановление Правительства Москвы от 28 марта 2017 г. № 120-ПП

Постановление Правительства Москвы от 11 апреля 2023 года № 593-ПП

В соответствии с Градостроительным кодексом Российской Федерации, Законом города Москвы от 25 июня 2008 г. № 28 «Градостроительный кодекс города Москвы», постановлениями Правительства Москвы от 7 апреля 2009 г. № 270-ПП «О создании Городской комиссии по вопросам градостроительства, землепользования и застройки при Правительстве Москвы и об утверждении положений о Городской и окружной комиссиях по вопросам градостроительства, землепользования и застройки при Правительстве Москвы», от 22 марта 2022 г. № 438-ПП «О реализации положений пункта 2 статьи 7 Федерального закона от 14 марта 2022 г. № 58-ФЗ «О внесении изменений в отдельные законодательные акты Российской Федерации» **Правительство Москвы постановляет:**

1. Внести изменения в постановление Правительства Москвы от 28 марта 2017 г. № 120-ПП «Об утверждении правил землепользования и застройки города Москвы»:

1.1. Изображение территориальной зоны на карте градостроительного зонирования «Границы территориальных зон и виды разрешенного использования земельных участков и объектов капитального строительства. Восточный административный округ города Москвы» раздела 1 книги 5 территориальной части правил землепользования и застройки приложения к постановлению изменить согласно приложению 1 к настоящему постановлению.

1.2. Изображение территориальной зоны на карте градостроительного зонирования «Границы территориальных зон, подзон территориальных зон и предельные параметры разрешенного строительства, реконструкции объектов капитального строительства. Восточный административный округ города Москвы» раздела 1 книги 5 территориальной части правил землепользования и застройки приложения к постановлению изменить согласно приложению 2 к настоящему постановлению.

2. Контроль за выполнением настоящего постановления возложить на заместителя Мэра Москвы в Правительстве Москвы по вопросам градостроительной политики и строительства Бочкарева А.Ю.

Мэр Москвы **С.С.Собянин**

Приложение 1
*к постановлению Правительства Москвы
от 11 апреля 2023 г. № 593-ПП*

**Внесение изменения в приложение к постановлению Правительства Москвы
от 28 марта 2017 г. № 120-ПП**

Книга 5
Карта градостроительного зонирования
Границы территориальных зон и виды разрешенного использования
земельных участков и объектов капитального строительства
Восточный административный округ города Москвы

J5-4-3-3

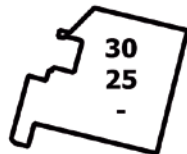


Приложение 2
*к постановлению Правительства Москвы
от 11 апреля 2023 г. № 593-ПП*

**Внесение изменения в приложение к постановлению Правительства Москвы
от 28 марта 2017 г. № 120-ПП**

Книга 5
Карта градостроительного зонирования
Границы территориальных зон, подзон территориальных зон и предельные параметры
разрешенного строительства, реконструкции объектов капитального строительства
Восточный административный округ города Москвы

J5-4-3-3



О внесении изменений в постановление Правительства Москвы от 28 марта 2017 г. № 120-ПП

Постановление Правительства Москвы от 11 апреля 2023 года № 594-ПП

В соответствии с Градостроительным кодексом Российской Федерации, Законом города Москвы от 25 июня 2008 г. № 28 «Градостроительный кодекс города Москвы», постановлениями Правительства Москвы от 7 апреля 2009 г. № 270-ПП «О создании Городской комиссии по вопросам градостроительства, землепользования и застройки при Правительстве Москвы и об утверждении положений о Городской и окружной комиссиях по вопросам градостроительства, землепользования и застройки при Правительстве Москвы», от 22 марта 2022 г. № 438-ПП «О реализации положений пункта 2 статьи 7 Федерального закона от 14 марта 2022 г. № 58-ФЗ «О внесении изменений в отдельные законодательные акты Российской Федерации» **Правительство Москвы постановляет:**

1. Внести изменения в постановление Правительства Москвы от 28 марта 2017 г. № 120-ПП «Об утверждении правил землепользования и застройки города Москвы»:

1.1. Карту градостроительного зонирования «Границы территориальных зон и виды разрешенного использования земельных участков и объектов капитального строительства. Поселение Первомайское города Москвы» раздела 1 книги 13 территориальной части правил землепользования и застройки приложения к постановлению дополнить изображением территориальной зоны согласно приложению 1 к настоящему постановлению.

1.2. Карту градостроительного зонирования «Границы территориальных зон, подзон территориальных зон и предельные параметры разрешенного строительства, реконструкции объектов капитального строительства. Поселение Первомайское города Москвы» раздела 1 книги 13 территориальной части правил землепользования и застройки приложения к постановлению дополнить изображением территориальной зоны согласно приложению 2 к настоящему постановлению.

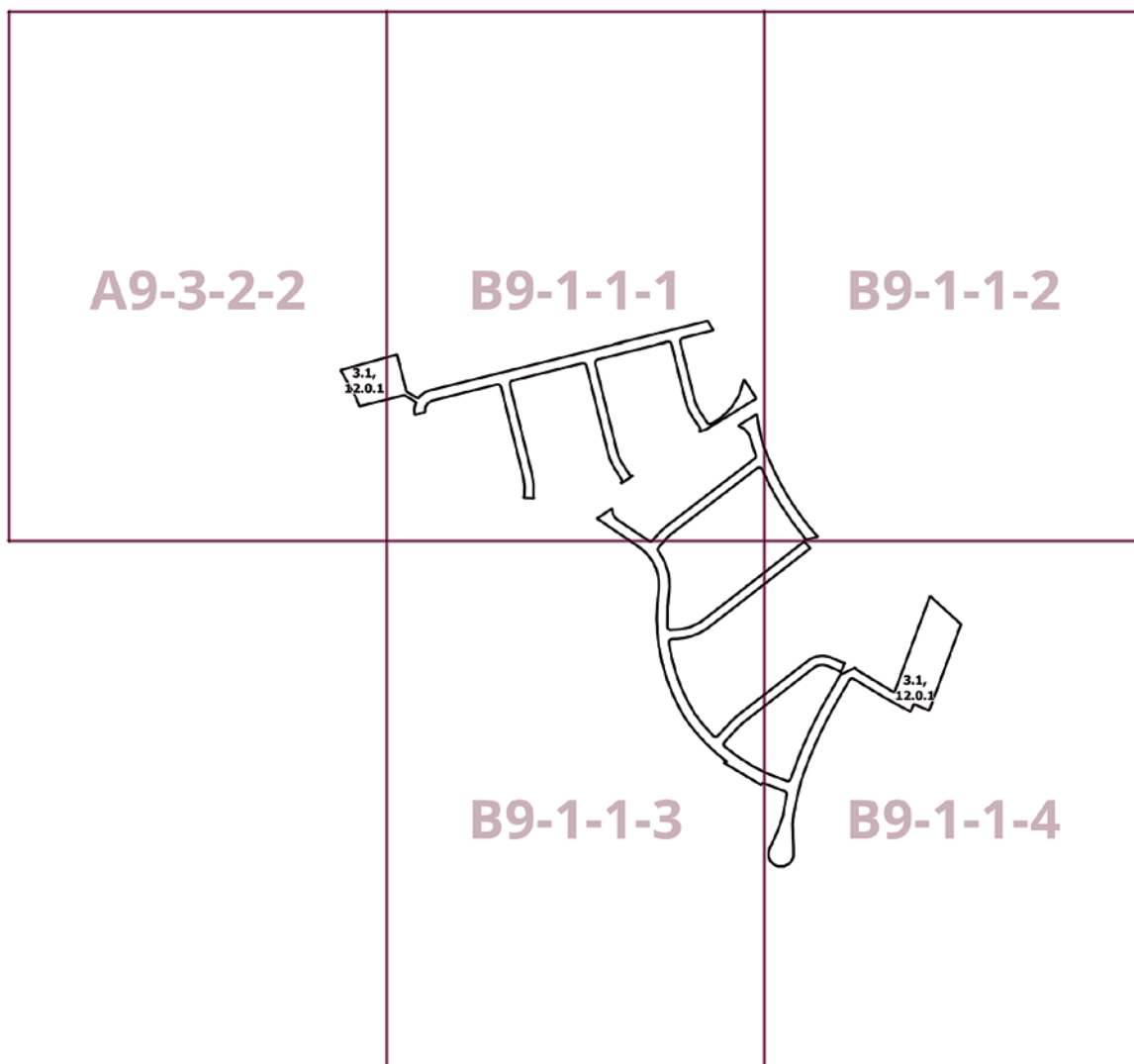
2. Контроль за выполнением настоящего постановления возложить на заместителя Мэра Москвы в Правительстве Москвы по вопросам градостроительной политики и строительства Бочкарева А.Ю.

Мэр Москвы **С.С.Собянин**

Приложение 1
к постановлению Правительства Москвы
от 11 апреля 2023 г. № 594-ПП

**Внесение изменений в приложение к постановлению Правительства Москвы
от 28 марта 2017 г. № 120-ПП**

Книга 13
Троицкий административный округ города Москвы
Карта градостроительного зонирования
Границы территориальных зон и виды разрешенного использования
земельных участков и объектов капитального строительства
поселение Первомайское города Москвы



Приложение 2
к постановлению Правительства Москвы
от 11 апреля 2023 г. № 594-ПП

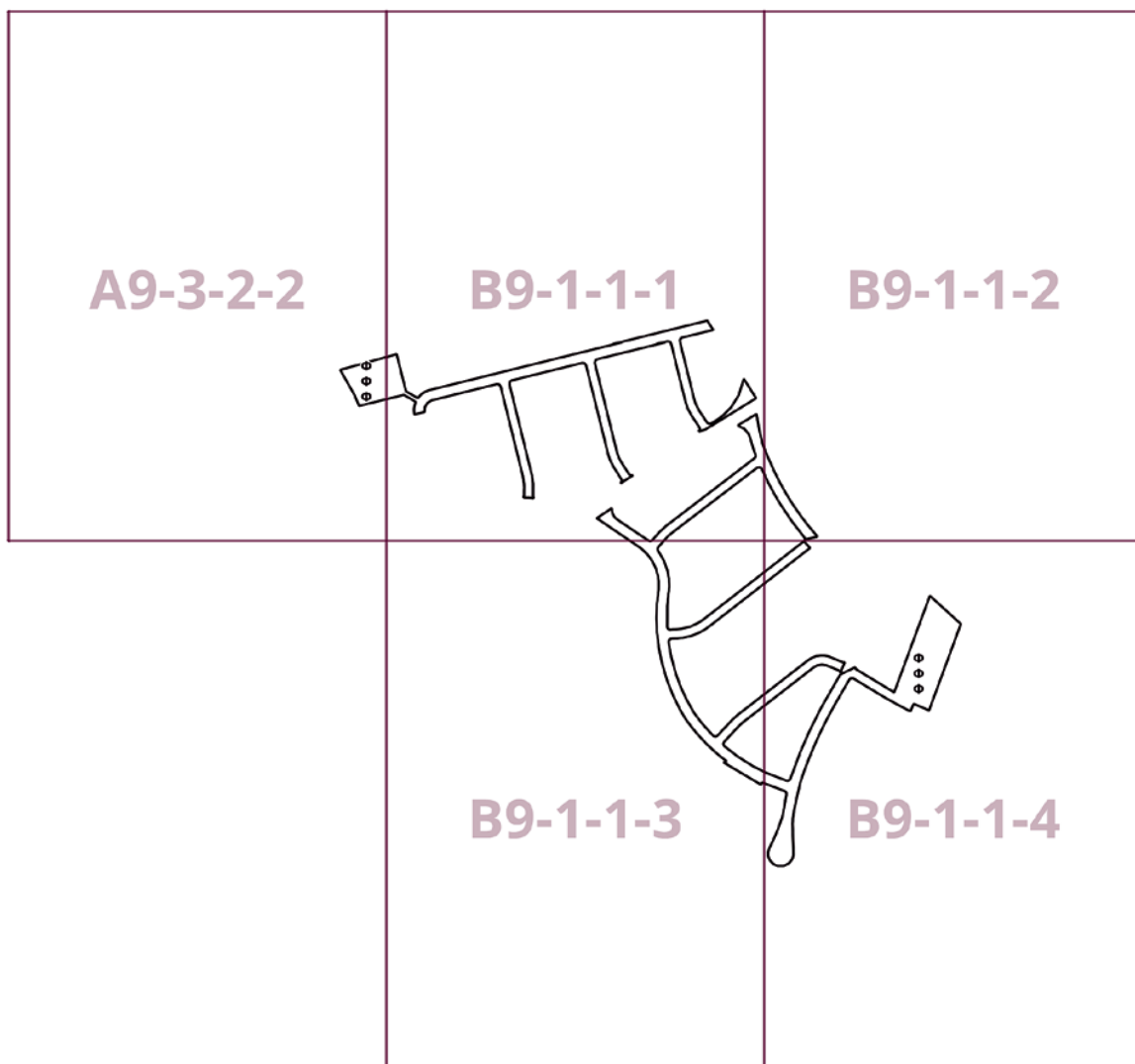
**Внесение изменений в приложение к постановлению Правительства Москвы
от 28 марта 2017 г. № 120-ПП**

Книга 13

Троицкий административный округ города Москвы

Карта градостроительного зонирования

Границы территориальных зон, подзон территориальных зон и предельные параметры
разрешенного строительства, реконструкции объектов капитального строительства
поселение Первомайское города Москвы



О внесении изменений в постановление Правительства Москвы от 28 марта 2017 г. № 120-ПП

Постановление Правительства Москвы от 11 апреля 2023 года № 595-ПП

В соответствии с Градостроительным кодексом Российской Федерации, Законом города Москвы от 25 июня 2008 г. № 28 «Градостроительный кодекс города Москвы», постановлениями Правительства Москвы от 7 апреля 2009 г. № 270-ПП «О создании Городской комиссии по вопросам градостроительства, землепользования и застройки при Правительстве Москвы и об утверждении положений о Городской и окружной комиссиях по вопросам градостроительства, землепользования и застройки при Правительстве Москвы», от 22 марта 2022 г. № 438-ПП «О реализации положений пункта 2 статьи 7 Федерального закона от 14 марта 2022 г. № 58-ФЗ «О внесении изменений в отдельные законодательные акты Российской Федерации» **Правительство Москвы постановляет:**

1. Внести изменения в постановление Правительства Москвы от 28 марта 2017 г. № 120-ПП «Об утверждении правил землепользования и застройки города Москвы»:

1.1. Карту градостроительного зонирования «Границы территориальных зон и виды разрешенного использования земельных участков и объектов капитального строительства. Юго-Восточный административный округ города Москвы» раздела 1 книги 6 территориальной части правил землепользования и застройки приложения к постановлению дополнить изображением территориальной зоны согласно приложению 1 к настоящему постановлению.

1.2. Карту градостроительного зонирования «Границы территориальных зон, подзон территориальных зон и предельные параметры разрешенного строительства, реконструкции объектов капитального строительства. Юго-Восточный административный округ города Москвы» раздела 1 книги 6 территориальной части правил землепользования и застройки приложения к постановлению дополнить изображением территориальной зоны согласно приложению 2 к настоящему постановлению.

1.3. Изображение территории на карте градостроительного зонирования «Территории, в границах которых предусматривается осуществление деятельности по комплексному развитию территории» раздела 1 книги 14 территориальной части правил землепользования и застройки приложения к постановлению изменить согласно приложению 3 к настоящему постановлению.

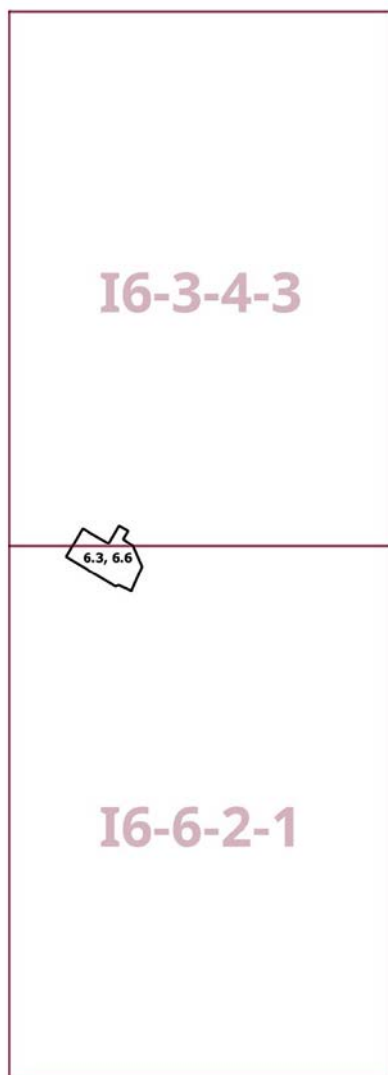
2. Контроль за выполнением настоящего постановления возложить на заместителя Мэра Москвы в Правительстве Москвы по вопросам градостроительной политики и строительства Бочкарева А.Ю.

Мэр Москвы **С.С.Собянин**

Приложение 1
к постановлению Правительства Москвы
от 11 апреля 2023 г. № 595-ПП

**Внесение изменения в приложение к постановлению Правительства Москвы
от 28 марта 2017 г. № 120-ПП**

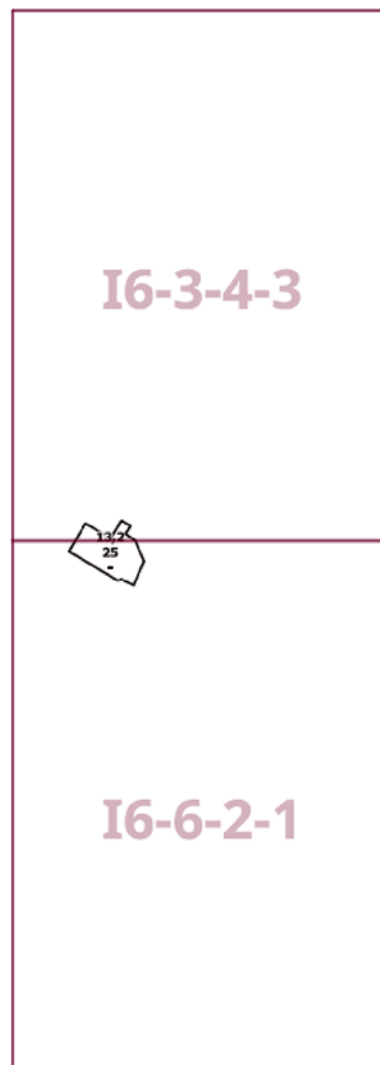
Книга 6
Карта градостроительного зонирования
Границы территориальных зон и виды разрешенного использования
земельных участков и объектов капитального строительства
Юго-Восточный административный округ города Москвы



Приложение 2
*к постановлению Правительства Москвы
от 11 апреля 2023 г. № 595-ПП*

**Внесение изменения в приложение к постановлению Правительства Москвы
от 28 марта 2017 г. № 120-ПП**

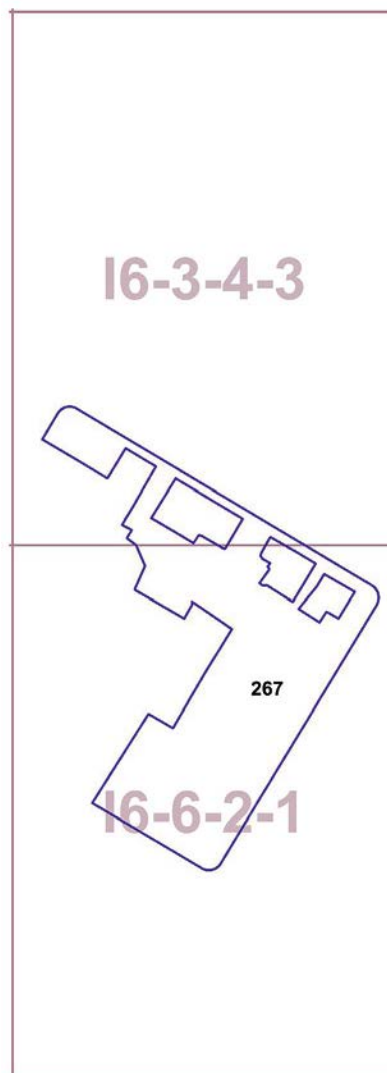
Книга 6
Карта градостроительного зонирования
Границы территориальных зон, подзон территориальных зон и предельные параметры
разрешенного строительства, реконструкции объектов капитального строительства
Юго-Восточный административный округ города Москвы



Приложение 3
к постановлению Правительства Москвы
от 11 апреля 2023 г. № 595-ПП

**Внесение изменения в приложение к постановлению Правительства Москвы
от 28 марта 2017 г. № 120-ПП**

Книга 14
Карта градостроительного зонирования
Территории, в границах которых предусматривается осуществление
деятельности по комплексному развитию территории



—

О внесении изменений в постановление Правительства Москвы от 28 марта 2017 г. № 120-ПП

Постановление Правительства Москвы от 11 апреля 2023 года № 596-ПП

В соответствии с Градостроительным кодексом Российской Федерации, Законом города Москвы от 25 июня 2008 г. № 28 «Градостроительный кодекс города Москвы», постановлениями Правительства Москвы от 7 апреля 2009 г. № 270-ПП «О создании Городской комиссии по вопросам градостроительства, землепользования и застройки при Правительстве Москвы и об утверждении положений о Городской и окружной комиссиях по вопросам градостроительства, землепользования и застройки при Правительстве Москвы», от 22 марта 2022 г. № 438-ПП «О реализации положений пункта 2 статьи 7 Федерального закона от 14 марта 2022 г. № 58-ФЗ «О внесении изменений в отдельные законодательные акты Российской Федерации» **Правительство Москвы постановляет:**

1. Внести изменения в постановление Правительства Москвы от 28 марта 2017 г. № 120-ПП «Об утверждении правил землепользования и застройки города Москвы»:

1.1. Карту градостроительного зонирования «Границы территориальных зон и виды разрешенного использования земельных участков и объектов капитального строительства. Южный административный округ города Москвы» раздела 1 книги 7 территориальной части правил землепользования и застройки приложения к постановлению дополнить изображением территориальной зоны согласно приложению 1 к настоящему постановлению.

1.2. Карту градостроительного зонирования «Границы территориальных зон, подзон территориальных зон и предельные параметры разрешенного строительства, реконструкции объектов капитального строительства. Южный административный округ города Москвы» раздела 1 книги 7 территориальной части правил землепользования и застройки приложения к постановлению дополнить изображением территориальной зоны согласно приложению 2 к настоящему постановлению.

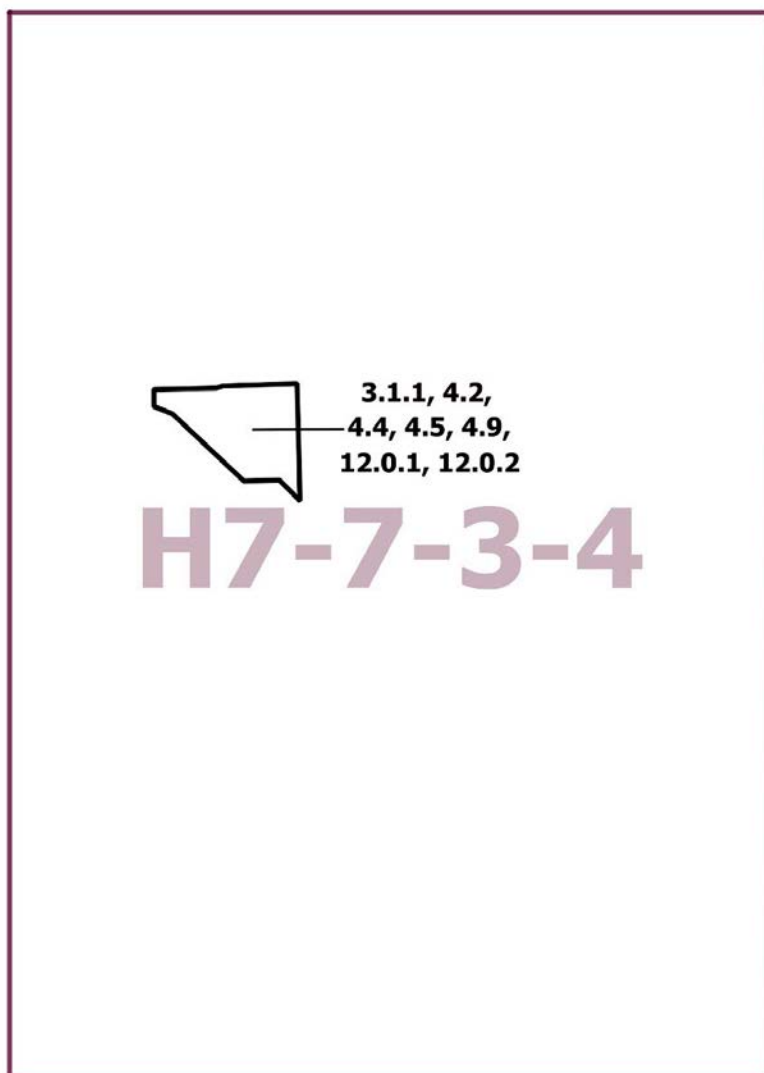
2. Контроль за выполнением настоящего постановления возложить на заместителя Мэра Москвы в Правительстве Москвы по вопросам градостроительной политики и строительства Бочкарева А.Ю.

Мэр Москвы **С.С.Собянин**

Приложение 1
*к постановлению Правительства Москвы
от 11 апреля 2023 г. № 596-ПП*

**Внесение изменения в приложение к постановлению Правительства Москвы
от 28 марта 2017 г. № 120-ПП**

Книга 7
Карта градостроительного зонирования
Границы территориальных зон и виды разрешенного использования
земельных участков и объектов капитального строительства
Южный административный округ города Москвы



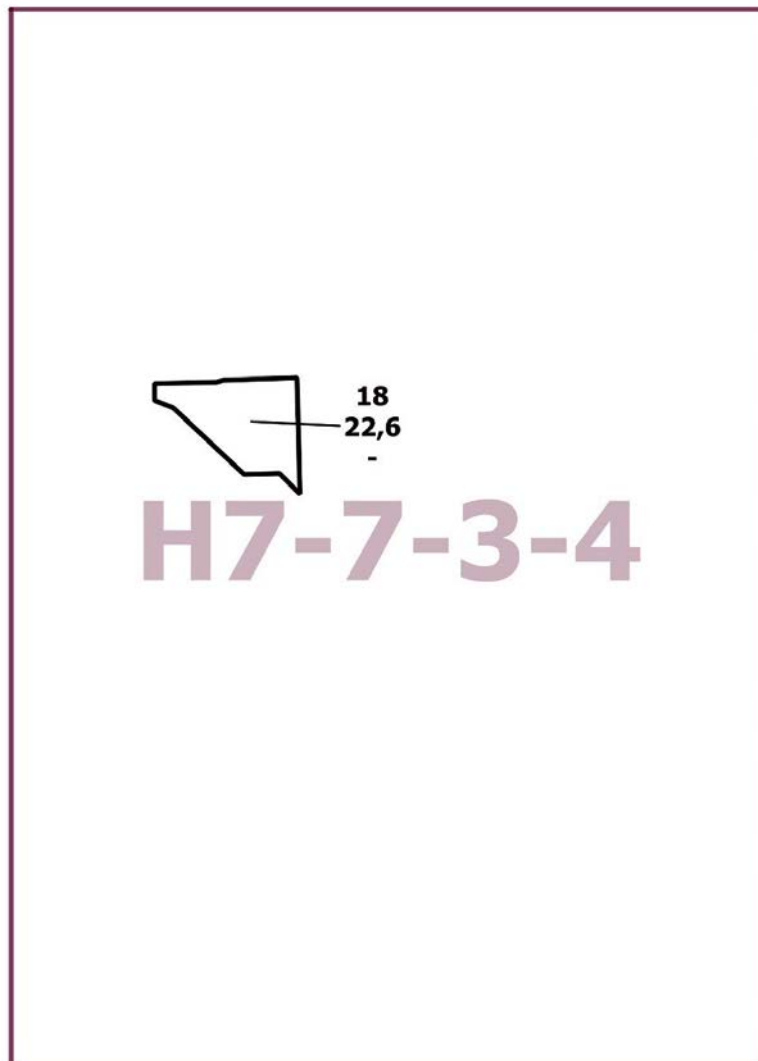
Приложение 2
к постановлению Правительства Москвы
от 11 апреля 2023 г. № 596-ПП

Внесение изменения в приложение к постановлению Правительства Москвы
от 28 марта 2017 г. № 120-ПП

Книга 7

Карта градостроительного зонирования

Границы территориальных зон, подзон территориальных зон и предельные параметры
разрешенного строительства, реконструкции объектов капитального строительства
Южный административный округ города Москвы



О внесении изменений в постановление Правительства Москвы от 28 марта 2017 г. № 120-ПП

Постановление Правительства Москвы от 11 апреля 2023 года № 597-ПП

В соответствии с Градостроительным кодексом Российской Федерации, Законом города Москвы от 25 июня 2008 г. № 28 «Градостроительный кодекс города Москвы», постановлениями Правительства Москвы от 7 апреля 2009 г. № 270-ПП «О создании Городской комиссии по вопросам градостроительства, землепользования и застройки при Правительстве Москвы и об утверждении положений о Городской и окружной комиссиях по вопросам градостроительства, землепользования и застройки при Правительстве Москвы», от 22 марта 2022 г. № 438-ПП «О реализации положений пункта 2 статьи 7 Федерального закона от 14 марта 2022 г. № 58-ФЗ «О внесении изменений в отдельные законодательные акты Российской Федерации» **Правительство Москвы постановляет:**

1. Внести изменения в постановление Правительства Москвы от 28 марта 2017 г. № 120-ПП «Об утверждении правил землепользования и застройки города Москвы»:

1.1. Карту градостроительного зонирования «Границы территориальных зон и виды разрешенного использования земельных участков и объектов капитального строительства. Северо-Восточный административный округ города Москвы» раздела 1 книги 4 территориальной части правил землепользования и застройки приложения к постановлению дополнить изображением территориальной зоны согласно приложению 1 к настоящему постановлению.

1.2. Карту градостроительного зонирования «Границы территориальных зон, подзон территориальных зон и предельные параметры разрешенного строительства, реконструкции объектов капитального строительства. Северо-Восточный административный округ города Москвы» раздела 1 книги 4 территориальной части правил землепользования и застройки приложения к постановлению дополнить изображением территориальной зоны согласно приложению 2 к настоящему постановлению.

1.3. Подраздел «Пункт 574» раздела 2 книги 4 территориальной части правил землепользования и застройки приложения к постановлению признать утратившим силу.

1.4. Раздел 3 книги 4 территориальной части правил землепользования и застройки приложения к постановлению дополнить пунктом в редакции согласно приложению 3 к настоящему постановлению.

2. Контроль за выполнением настоящего постановления возложить на заместителя Мэра Москвы в Правительстве Москвы по вопросам градостроительной политики и строительства Бочкарева А.Ю.

Мэр Москвы **С.С.Собянин**

Приложение 1

к постановлению Правительства Москвы
от 11 апреля 2023 г. № 597-ПП

**Внесение изменения в приложение к постановлению Правительства Москвы
от 28 марта 2017 г. № 120-ПП**

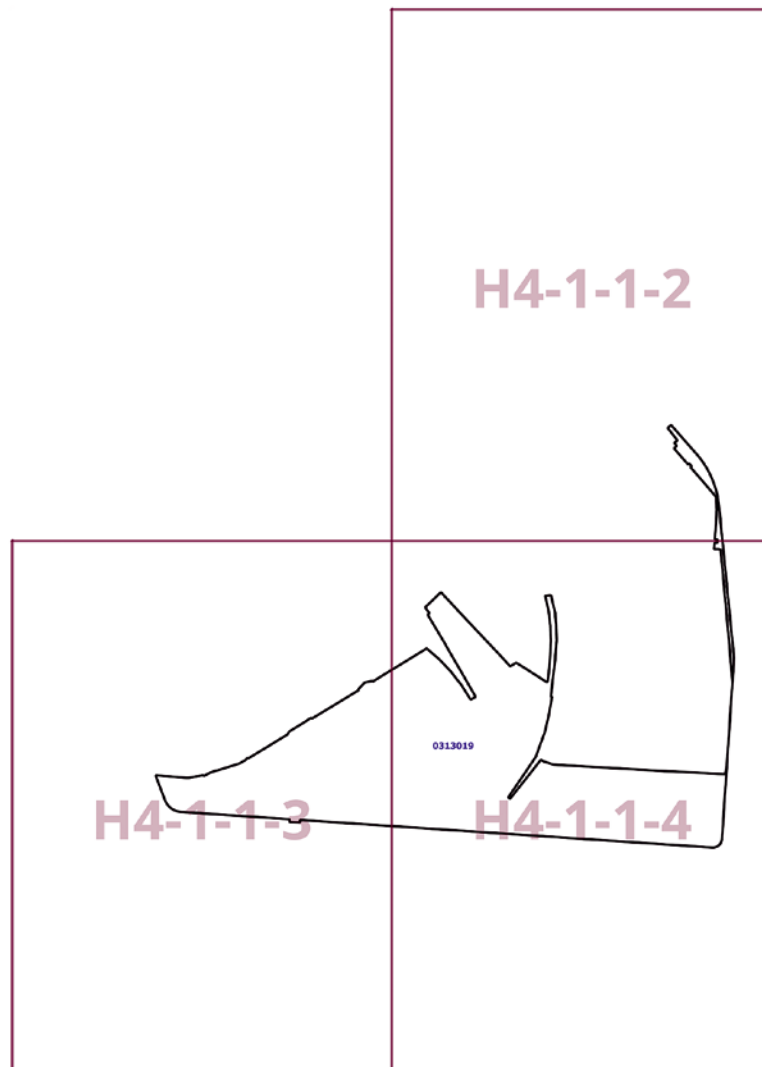
Книга 4

Карта градостроительного зонирования

Границы территориальных зон и виды разрешенного использования

земельных участков и объектов капитального строительства

Северо-Восточный административный округ города Москвы



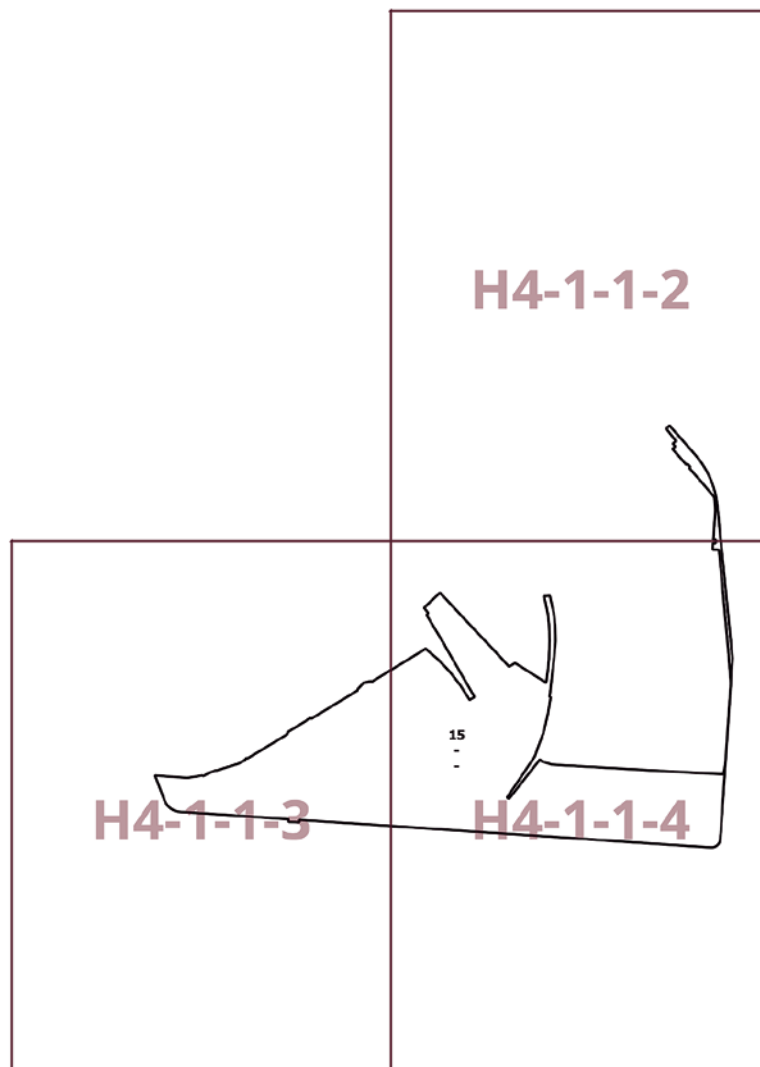
Приложение 2
к постановлению Правительства Москвы
от 11 апреля 2023 г. № 597-ПП

**Внесение изменения в приложение к постановлению Правительства Москвы
от 28 марта 2017 г. № 120-ПП**

Книга 4

Карта градостроительного зонирования

Границы территориальных зон, подзон территориальных зон и предельные параметры
разрешенного строительства, реконструкции объектов капитального строительства
Северо-Восточный административный округ города Москвы



Приложение 3

к постановлению Правительства Москвы
от 11 апреля 2023 г. № 597-ПП

Внесение изменения в приложение к постановлению Правительства Москвы от 28 марта 2017 г. № 120-ПП

Книга 4

Северо-Восточный административный округ города Москвы

№ п/п	Районы	Номер территориальной зоны	Коды видов разрешенного использования земельных участков и объектов капитального строительства
50	Свиблово	0313019	1.14, 1.15, 1.17, 1.18, 2.7.1, 3.1, 3.1.1, 3.1.2, 3.2.2, 3.2.3, 3.3, 3.4, 3.4.1, 3.4.2, 3.4.3, 3.5, 3.5.1, 3.5.2, 3.6, 3.6.1, 3.6.2, 3.6.3, 3.7, 3.7.1, 3.7.2, 3.8, 3.8.1, 3.8.2, 3.9, 3.9.1, 3.9.2, 3.9.3, 3.10.1, 4.1, 4.2, 4.3, 4.4, 4.5, 4.6, 4.8.1, 4.9, 4.9.1.1, 4.9.1.3, 4.9.1.4, 4.10, 5.1.1, 5.1.2, 5.1.3, 5.1.4, 5.1.5, 5.1.6, 5.4, 5.5, 6.0, 6.2.1, 6.3, 6.3.1, 6.4, 6.5, 6.6, 6.7, 6.8, 6.10, 6.11, 6.12, 7.0, 7.1, 7.2, 7.2.1, 7.2.2, 7.2.3, 7.3, 7.4, 7.5, 7.6, 8.0, 8.1, 8.3, 8.4, 9.0, 9.1, 9.3, 11.1, 11.2, 11.3, 12.0, 12.0.1, 12.0.2

О внесении изменений в постановление Правительства Москвы от 28 марта 2017 г. № 120-ПП

Постановление Правительства Москвы от 11 апреля 2023 года № 598-ПП

В соответствии с Градостроительным кодексом Российской Федерации, Законом города Москвы от 25 июня 2008 г. № 28 «Градостроительный кодекс города Москвы», постановлениями Правительства Москвы от 7 апреля 2009 г. № 270-ПП «О создании Городской комиссии по вопросам градостроительства, землепользования и застройки при Правительстве Москвы и об утверждении положений о Городской и окружной комиссиях по вопросам градостроительства, землепользования и застройки при Правительстве Москвы», от 22 марта 2022 г. № 438-ПП «О реализации положений пункта 2 статьи 7 Федерального закона от 14 марта 2022 г. № 58-ФЗ «О внесении изменений в отдельные законодательные акты Российской Федерации» **Правительство Москвы постановляет:**

1. Внести изменения в постановление Правительства Москвы от 28 марта 2017 г. № 120-ПП «Об утверждении правил землепользования и застройки города Москвы»:

1.1. Изображение территориальной зоны на карте градостроительного зонирования «Границы территориальных зон и виды разрешенного использования земельных участков и объектов капитального строительства. Северо-Восточный административный округ города Москвы» раздела 1 книги 4 территориальной части правил землепользования и застройки приложения к постановлению изменить согласно приложению 1 к настоящему постановлению.

1.2. Изображение территориальной зоны на карте градостроительного зонирования «Границы территориальных зон, подзон территориальных зон и предельные параметры разрешенного строительства, реконструкции объектов капитального строительства. Северо-Восточный административный округ города Москвы» раздела 1 книги 4 территориальной части правил землепользования и застройки приложения к постановлению изменить согласно приложению 2 к настоящему постановлению.

2. Контроль за выполнением настоящего постановления возложить на заместителя Мэра Москвы в Правительстве Москвы по вопросам градостроительной политики и строительства Бочкарева А.Ю.

Мэр Москвы **С.С.Собянин**

О внесении изменений в постановление Правительства Москвы от 28 марта 2017 г. № 120-ПП

Постановление Правительства Москвы от 11 апреля 2023 года № 600-ПП

В соответствии с Градостроительным кодексом Российской Федерации, Законом города Москвы от 25 июня 2008 г. № 28 «Градостроительный кодекс города Москвы», постановлениями Правительства Москвы от 7 апреля 2009 г. № 270-ПП «О создании Городской комиссии по вопросам градостроительства, землепользования и застройки при Правительстве Москвы и об утверждении положений о Городской и окружной комиссиях по вопросам градостроительства, землепользования и застройки при Правительстве Москвы», от 22 марта 2022 г. № 438-ПП «О реализации положений пункта 2 статьи 7 Федерального закона от 14 марта 2022 г. № 58-ФЗ «О внесении изменений в отдельные законодательные акты Российской Федерации» **Правительство Москвы постановляет:**

1. Внести изменения в постановление Правительства Москвы от 28 марта 2017 г. № 120-ПП «Об утверждении правил землепользования и застройки города Москвы»:

1.1. Карту градостроительного зонирования «Границы территориальных зон и виды разрешенного использования земельных участков и объектов капитального строительства. Поселение Щаповское города Москвы» раздела 1 книги 13 территориальной части правил землепользования и застройки приложения к постановлению дополнить изображением территориальной зоны согласно приложению 1 к настоящему постановлению.

1.2. Карту градостроительного зонирования «Границы территориальных зон, подзон территориальных зон и предельные параметры разрешенного строительства, реконструкции объектов капитального строительства. Поселение Щаповское города Москвы» раздела 1 книги 13 территориальной части правил землепользования и застройки приложения к постановлению дополнить изображением территориальной зоны согласно приложению 2 к настоящему постановлению.

2. Контроль за выполнением настоящего постановления возложить на заместителя Мэра Москвы в Правительстве Москвы по вопросам градостроительной политики и строительства Бочкарева А.Ю.

Мэр Москвы **С.С.Собянин**

Приложение 1
*к постановлению Правительства Москвы
от 11 апреля 2023 г. № 600-ПП*

**Внесение изменения в приложение к постановлению Правительства Москвы
от 28 марта 2017 г. № 120-ПП**

Книга 13
Троицкий административный округ города Москвы
Карта градостроительного зонирования
Границы территориальных зон и виды разрешенного использования
земельных участков и объектов капитального строительства
поселение Щаповское города Москвы

D11-8-2-1

**4.9.1.3,
4.9.1.4**

Приложение 2
к постановлению Правительства Москвы
от 11 апреля 2023 г. № 600-ПП

**Внесение изменения в приложение к постановлению Правительства Москвы
от 28 марта 2017 г. № 120-ПП**

Книга 13
Троицкий административный округ города Москвы
Карта градостроительного зонирования
Границы территориальных зон, подзон территориальных зон и предельные параметры
разрешенного строительства, реконструкции объектов капитального строительства
поселение Щаповское города Москвы



О внесении изменения в постановление Правительства Москвы от 28 марта 2017 г. № 120-ПП

Постановление Правительства Москвы от 11 апреля 2023 года № 601-ПП

В соответствии с Градостроительным кодексом Российской Федерации, Законом города Москвы от 25 июня 2008 г. № 28 «Градостроительный кодекс города Москвы», постановлениями Правительства Москвы от 7 апреля 2009 г. № 270-ПП «О создании Городской комиссии по вопросам градостроительства, землепользования и застройки при Правительстве Москвы и об утверждении положений о Городской и окружной комиссиях по вопросам градостроительства, землепользования и застройки при Правительстве Москвы», от 22 марта 2022 г. № 438-ПП «О реализации положений пункта 2 статьи 7 Федерального закона от 14 марта 2022 г. № 58-ФЗ «О внесении изменений в отдельные законодательные акты Российской Федерации» **Правительство Москвы постановляет:**

1. Внести изменение в постановление Правительства Москвы от 28 марта 2017 г. № 120-ПП «Об утверждении правил землепользования и застройки города Москвы», изменив изображение территориальной зоны на карте градостроительного зонирования «Границы территориальных зон и виды разрешенного использования земельных участков и объектов капитального строительства. Южный административный округ города Москвы» раздела 1 книги 7 территориальной части правил землепользования и застройки приложения к постановлению согласно приложению к настоящему постановлению.

2. Контроль за выполнением настоящего постановления возложить на заместителя Мэра Москвы в Правительстве Москвы по вопросам градостроительной политики и строительства Бочкарева А.Ю.

Мэр Москвы **С.С.Собянин**

Приложение
к постановлению Правительства Москвы
от 11 апреля 2023 г. № 601-ПП

**Внесение изменения в приложение к постановлению Правительства Москвы
от 28 марта 2017 г. № 120-ПП**

Книга 7
Карта градостроительного зонирования
Границы территориальных зон и виды разрешенного использования
земельных участков и объектов капитального строительства
Южный административный округ города Москвы

G7-7-2-2
4.4, 4.5

О внесении изменения в постановление Правительства Москвы от 28 марта 2017 г. № 120-ПП

Постановление Правительства Москвы от 11 апреля 2023 года № 602-ПП

В соответствии с Градостроительным кодексом Российской Федерации, Законом города Москвы от 25 июня 2008 г. № 28 «Градостроительный кодекс города Москвы», постановлениями Правительства Москвы от 7 апреля 2009 г. № 270-ПП «О создании Городской комиссии по вопросам градостроительства, землепользования и застройки при Правительстве Москвы и об утверждении положений о Городской и окружной комиссиях по вопросам градостроительства, землепользования и застройки при Правительстве Москвы», от 22 марта 2022 г. № 438-ПП «О реализации положений пункта 2 статьи 7 Федерального закона от 14 марта 2022 г. № 58-ФЗ «О внесении изменений в отдельные законодательные акты Российской Федерации» **Правительство Москвы постановляет:**

1. Внести изменение в постановление Правительства Москвы от 28 марта 2017 г. № 120-ПП «Об утверждении правил землепользования и застройки города Москвы», изменив изображение территориальной зоны на карте градостроительного зонирования «Границы территориальных зон и виды разрешенного использования земельных участков и объектов капитального строительства. Северо-Восточный административный округ города Москвы» раздела 1 книги 4 территориальной части правил землепользования и застройки приложения к постановлению согласно приложению к настоящему постановлению.

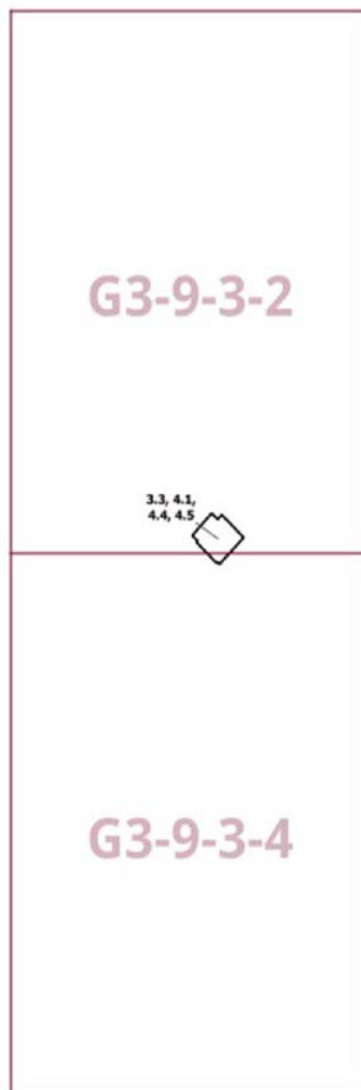
2. Контроль за выполнением настоящего постановления возложить на заместителя Мэра Москвы в Правительстве Москвы по вопросам градостроительной политики и строительства Бочкарева А.Ю.

Мэр Москвы **С.С.Собянин**

Приложение
к постановлению Правительства Москвы
от 11 апреля 2023 г. № 602-ПП

**Внесение изменения в приложение к постановлению Правительства Москвы
от 28 марта 2017 г. № 120-ПП**

Книга 4
Карта градостроительного зонирования
Границы территориальных зон и виды разрешенного использования
земельных участков и объектов капитального строительства
Северо-Восточный административный округ города Москвы



—

О внесении изменений в постановление Правительства Москвы от 28 марта 2017 г. № 120-ПП

Постановление Правительства Москвы от 11 апреля 2023 года № 603-ПП

В соответствии с Градостроительным кодексом Российской Федерации, Законом города Москвы от 25 июня 2008 г. № 28 «Градостроительный кодекс города Москвы», постановлениями Правительства Москвы от 7 апреля 2009 г. № 270-ПП «О создании Городской комиссии по вопросам градостроительства, землепользования и застройки при Правительстве Москвы и об утверждении положений о Городской и окружной комиссиях по вопросам градостроительства, землепользования и застройки при Правительстве Москвы», от 22 марта 2022 г. № 438-ПП «О реализации положений пункта 2 статьи 7 Федерального закона от 14 марта 2022 г. № 58-ФЗ «О внесении изменений в отдельные законодательные акты Российской Федерации» **Правительство Москвы постановляет:**

1. Внести изменения в постановление Правительства Москвы от 28 марта 2017 г. № 120-ПП «Об утверждении правил землепользования и застройки города Москвы»:

1.1. Карту градостроительного зонирования «Границы территориальных зон и виды разрешенного использования земельных участков и объектов капитального строительства. Западный административный округ города Москвы» раздела 1 книги 9 территориальной части правил землепользования и застройки приложения к постановлению дополнить изображением территориальной зоны согласно приложению 1 к настоящему постановлению.

1.2. Карту градостроительного зонирования «Границы территориальных зон, подзон территориальных зон и предельные параметры разрешенного строительства, реконструкции объектов капитального строительства. Западный административный округ города Москвы» раздела 1 книги 9 территориальной части правил землепользования и застройки приложения к постановлению дополнить изображением территориальной зоны согласно приложению 2 к настоящему постановлению.

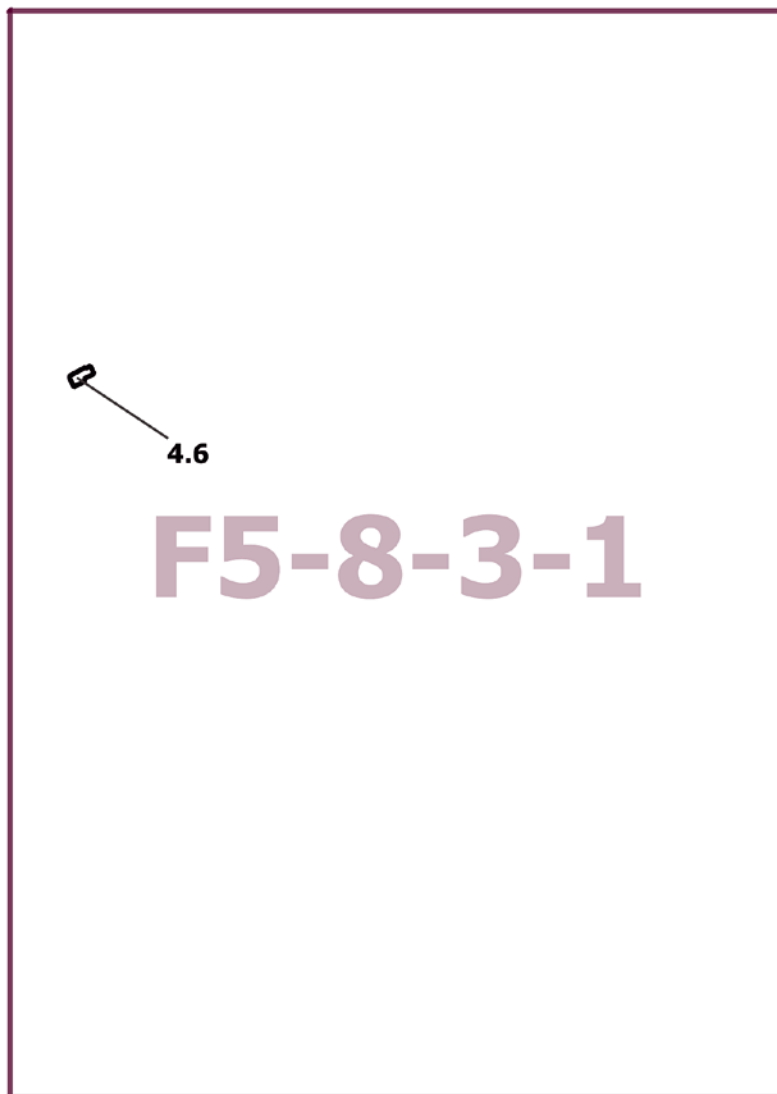
2. Контроль за выполнением настоящего постановления возложить на заместителя Мэра Москвы в Правительстве Москвы по вопросам градостроительной политики и строительства Бочкарева А.Ю.

Мэр Москвы **С.С.Собянин**

Приложение 1
*к постановлению Правительства Москвы
от 11 апреля 2023 г. № 603-ПП*

**Внесение изменения в приложение к постановлению Правительства Москвы
от 28 марта 2017 г. № 120-ПП**

Книга 9
Карта градостроительного зонирования
Границы территориальных зон и виды разрешенного использования
земельных участков и объектов капитального строительства
Западный административный округ города Москвы



Приложение 2
*к постановлению Правительства Москвы
от 11 апреля 2023 г. № 603-ПП*


**Внесение изменения в приложение к постановлению Правительства Москвы
от 28 марта 2017 г. № 120-ПП**

Книга 9

Карта градостроительного зонирования

Границы территориальных зон, подзон территориальных зон и предельные параметры
разрешенного строительства, реконструкции объектов капитального строительства

Западный административный округ города Москвы



О внесении изменений в постановление Правительства Москвы от 28 марта 2017 г. № 120-ПП

Постановление Правительства Москвы от 11 апреля 2023 года № 604-ПП

В соответствии с Градостроительным кодексом Российской Федерации, Законом города Москвы от 25 июня 2008 г. № 28 «Градостроительный кодекс города Москвы», постановлениями Правительства Москвы от 7 апреля 2009 г. № 270-ПП «О создании Городской комиссии по вопросам градостроительства, землепользования и застройки при Правительстве Москвы и об утверждении положений о Городской и окружной комиссиях по вопросам градостроительства, землепользования и застройки при Правительстве Москвы», от 22 марта 2022 г. № 438-ПП «О реализации положений пункта 2 статьи 7 Федерального закона от 14 марта 2022 г. № 58-ФЗ «О внесении изменений в отдельные законодательные акты Российской Федерации» **Правительство Москвы постановляет:**

1. Внести изменения в постановление Правительства Москвы от 28 марта 2017 г. № 120-ПП «Об утверждении правил землепользования и застройки города Москвы»:

1.1. Карту градостроительного зонирования «Границы территориальных зон и виды разрешенного использования земельных участков и объектов капитального строительства. Северо-Восточный административный округ города Москвы» раздела 1 книги 4 территориальной части правил землепользования и застройки приложения к постановлению дополнить изображением территориальной зоны согласно приложению 1 к настоящему постановлению.

1.2. Карту градостроительного зонирования «Границы территориальных зон, подзон территориальных зон и предельные параметры разрешенного строительства, реконструкции объектов капитального строительства. Северо-Восточный административный округ города Москвы» раздела 1 книги 4 территориальной части правил землепользования и застройки приложения к постановлению дополнить изображением территориальной зоны согласно приложению 2 к настоящему постановлению.

1.3. Раздел 2 книги 4 территориальной части правил землепользования и застройки приложения к постановлению дополнить подразделом в редакции согласно приложению 3 к настоящему постановлению.

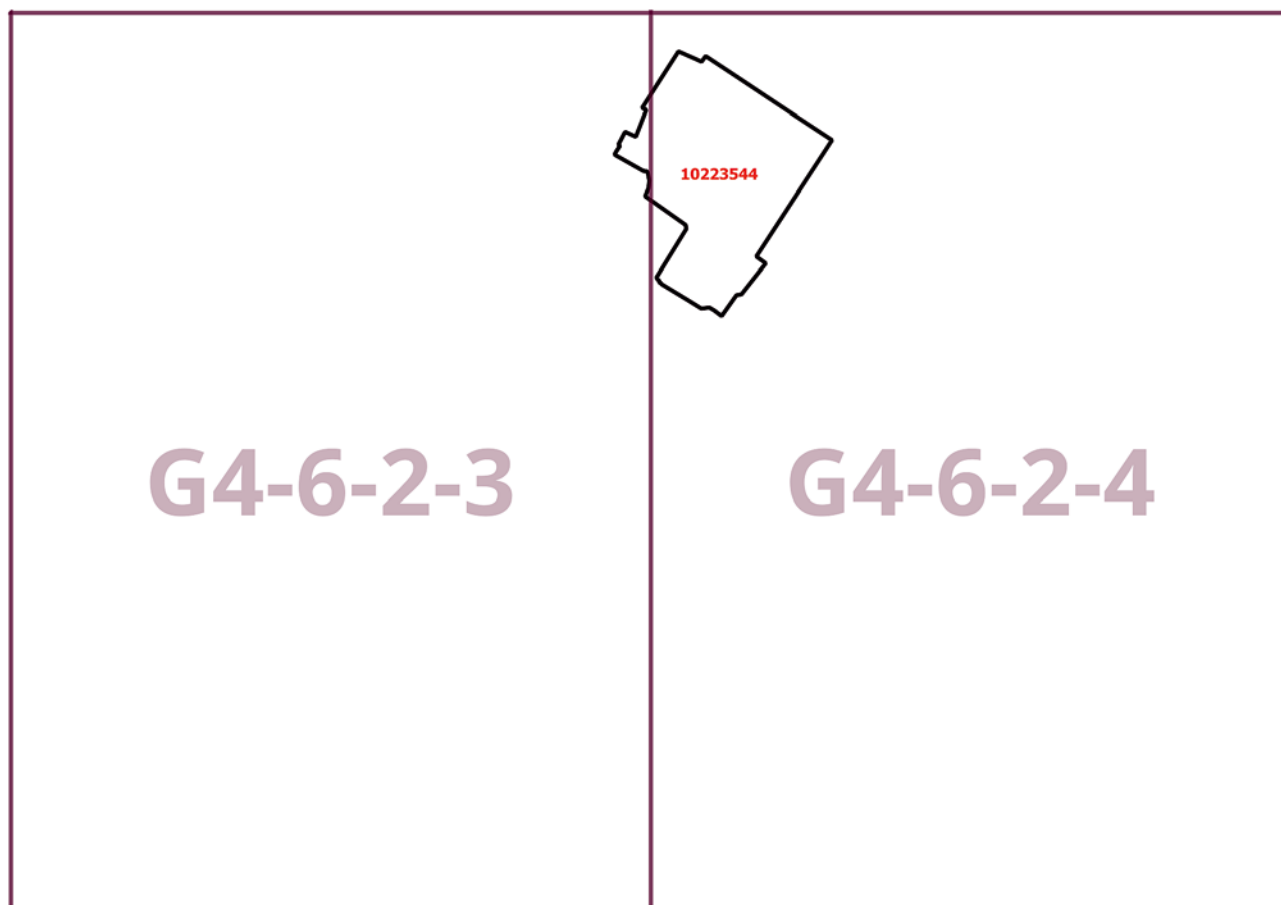
2. Контроль за выполнением настоящего постановления возложить на заместителя Мэра Москвы в Правительстве Москвы по вопросам градостроительной политики и строительства Бочкарева А.Ю.

Мэр Москвы **С.С.Собянин**

Приложение 1
к постановлению Правительства Москвы
от 11 апреля 2023 г. № 604-ПП

**Внесение изменения в приложение к постановлению Правительства Москвы
от 28 марта 2017 г. № 120-ПП**

Книга 4
Карта градостроительного зонирования
Границы территориальных зон и виды разрешенного использования
земельных участков и объектов капитального строительства
Северо-Восточный административный округ города Москвы



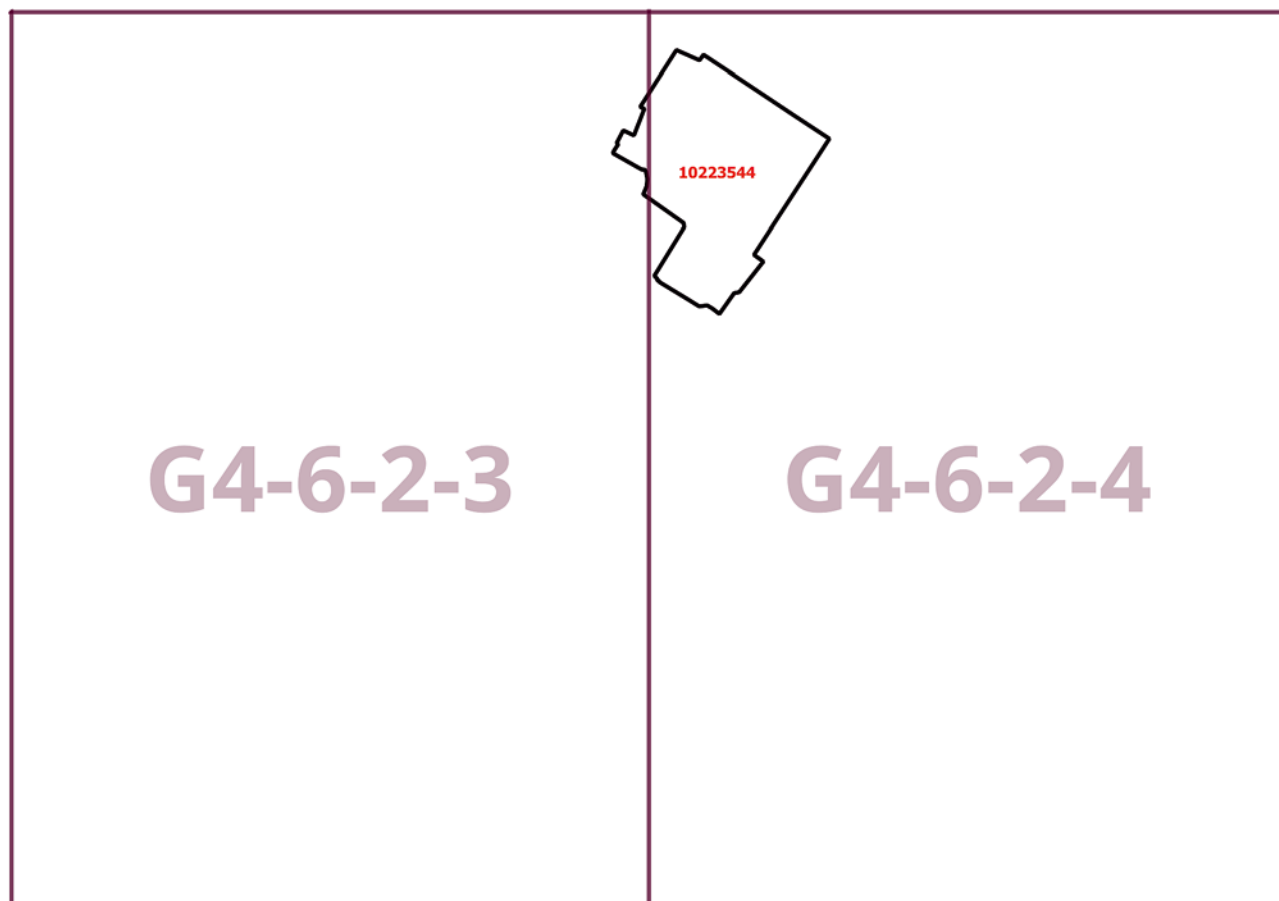
Приложение 2
к постановлению Правительства Москвы
от 11 апреля 2023 г. № 604-ПП

**Внесение изменения в приложение к постановлению Правительства Москвы
от 28 марта 2017 г. № 120-ПП**

Книга 4

Карта градостроительного зонирования

Границы территориальных зон, подзон территориальных зон и предельные параметры
разрешенного строительства, реконструкции объектов капитального строительства
Северо-Восточный административный округ города Москвы



Приложение 3
к постановлению Правительства Москвы
от 11 апреля 2023 г. № 604-ПП

**Внесение изменения в приложение к постановлению Правительства Москвы
от 28 марта 2017 г. № 120-ПП**

Книга 4
Северо-Восточный административный округ города Москвы

Пункт 606

Территориальная зона	10223544
Основные виды разрешенного использования	2.6. Многоэтажная жилая застройка (высотная застройка). 2.7. Обслуживание жилой застройки. 2.7.1. Хранение автотранспорта. 4.1. Деловое управление. 4.2. Объекты торговли (торговые центры, торгово-развлекательные центры (комплексы). 4.4. Магазины. 4.5. Банковская и страховая деятельность. 4.6. Общественное питание. 4.9. Служебные гаражи. 12.0.1. Улично-дорожная сеть. 12.0.2. Благоустройство территории
Условно разрешенные виды использования	
Вспомогательные виды	
Максимальный процент застройки (%)	Не установлен
Высота застройки (м)	87
Плотность застройки (тыс.кв.м/га)	Не установлена
Минимальные и (или) максимальные размеры земельных участков (га)	
Иные показатели	Суммарная поэтажная площадь объекта в габаритах наружных стен – 56 964 кв.м

О внесении изменений в постановление Правительства Москвы от 28 марта 2017 г. № 120-ПП

Постановление Правительства Москвы от 11 апреля 2023 года № 605-ПП

В соответствии с Градостроительным кодексом Российской Федерации, Законом города Москвы от 25 июня 2008 г. № 28 «Градостроительный кодекс города Москвы», постановлениями Правительства Москвы от 7 апреля 2009 г. № 270-ПП «О создании Городской комиссии по вопросам градостроительства, землепользования и застройки при Правительстве Москвы и об утверждении положений о Городской и окружной комиссиях по вопросам градостроительства, землепользования и застройки при Правительстве Москвы», от 22 марта 2022 г. № 438-ПП «О реализации положений пункта 2 статьи 7 Федерального закона от 14 марта 2022 г. № 58-ФЗ «О внесении изменений в отдельные законодательные акты Российской Федерации» **Правительство Москвы постановляет:**

1. Внести изменения в постановление Правительства Москвы от 28 марта 2017 г. № 120-ПП «Об утверждении правил землепользования и застройки города Москвы»:

1.1. Изображение территориальной зоны на карте градостроительного зонирования «Границы территориальных зон и виды разрешенного использования земельных участков и объектов капитального строительства. Центральный административный округ города Москвы» раздела 1 книги 2 территориальной части правил землепользования и застройки приложения к постановлению изменить согласно приложению 1 к настоящему постановлению.

1.2. Изображение территориальной зоны на карте градостроительного зонирования «Границы территориальных зон, подзон территориальных зон и предельные параметры разрешенного строительства, реконструкции объектов капитального строительства. Центральный административный округ города Москвы» раздела 1 книги 2 территориальной части правил землепользования и застройки приложения к постановлению изменить согласно приложению 2 к настоящему постановлению.

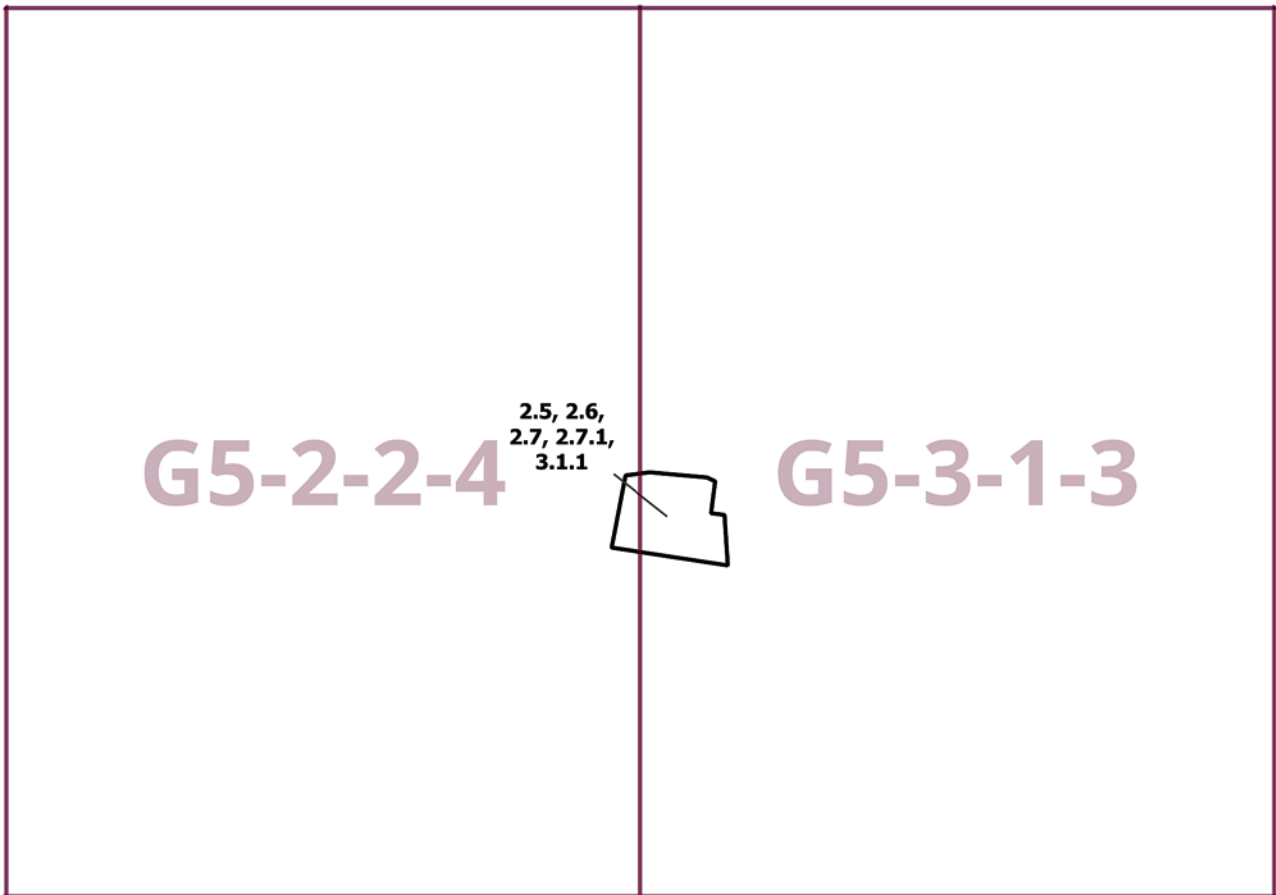
2. Контроль за выполнением настоящего постановления возложить на заместителя Мэра Москвы в Правительстве Москвы по вопросам градостроительной политики и строительства Бочкарева А.Ю.

Мэр Москвы **С.С.Собянин**

Приложение 1
к постановлению Правительства Москвы
от 11 апреля 2023 г. № 605-ПП

**Внесение изменения в приложение к постановлению Правительства Москвы
от 28 марта 2017 г. № 120-ПП**

Книга 2
Карта градостроительного зонирования
Границы территориальных зон и виды разрешенного использования
земельных участков и объектов капитального строительства
Центральный административный округ города Москвы



Приложение 2
к постановлению Правительства Москвы
от 11 апреля 2023 г. № 605-ПП

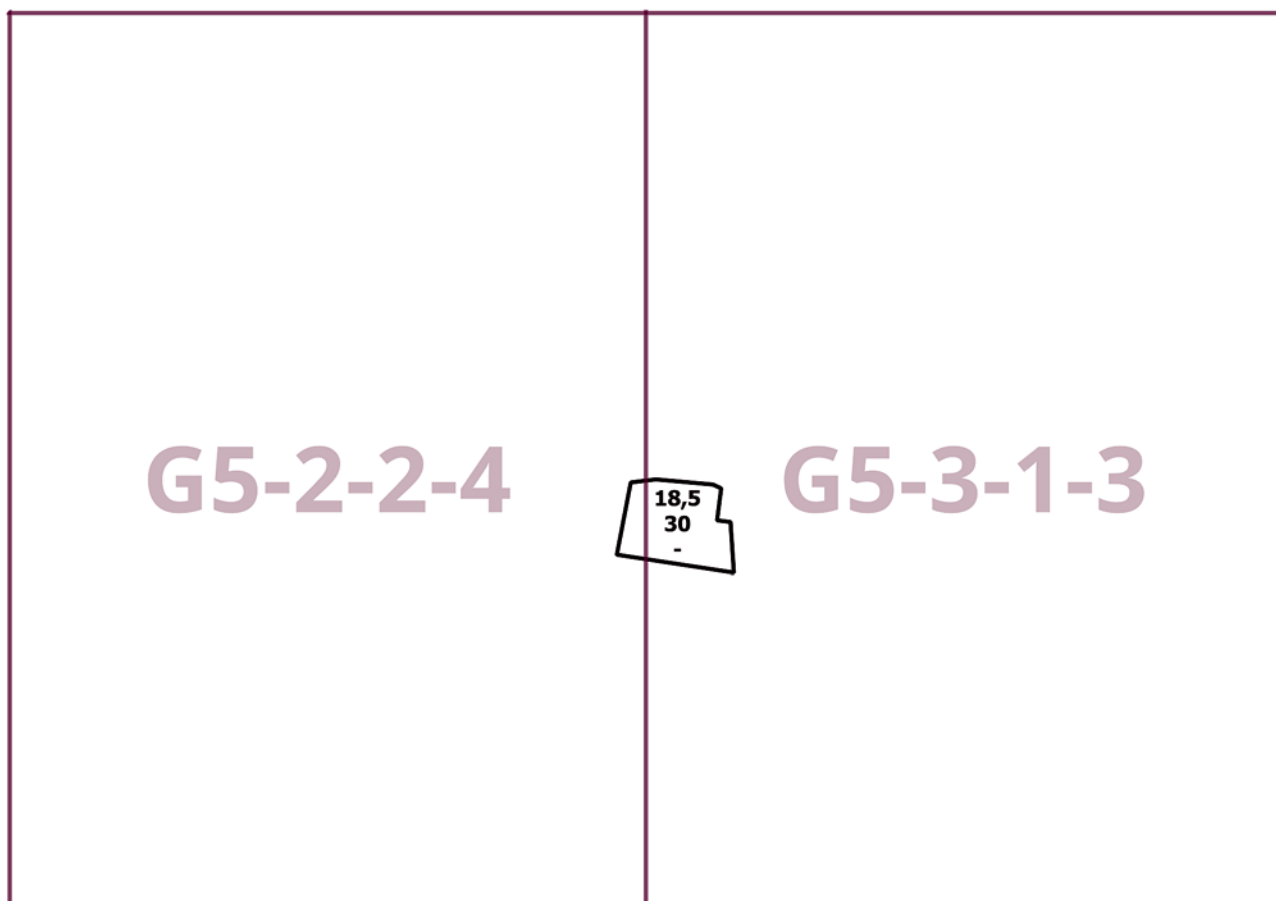
**Внесение изменения в приложение к постановлению Правительства Москвы
от 28 марта 2017 г. № 120-ПП**

Книга 2

Карта градостроительного зонирования

Границы территориальных зон, подзон территориальных зон и предельные параметры
разрешенного строительства, реконструкции объектов капитального строительства

Центральный административный округ города Москвы



О внесении изменений в постановление Правительства Москвы от 28 марта 2017 г. № 120-ПП

Постановление Правительства Москвы от 11 апреля 2023 года № 606-ПП

В соответствии с Градостроительным кодексом Российской Федерации, Законом города Москвы от 25 июня 2008 г. № 28 «Градостроительный кодекс города Москвы», постановлениями Правительства Москвы от 7 апреля 2009 г. № 270-ПП «О создании Городской комиссии по вопросам градостроительства, землепользования и застройки при Правительстве Москвы и об утверждении положений о Городской и окружной комиссиях по вопросам градостроительства, землепользования и застройки при Правительстве Москвы», от 22 марта 2022 г. № 438-ПП «О реализации положений пункта 2 статьи 7 Федерального закона от 14 марта 2022 г. № 58-ФЗ «О внесении изменений в отдельные законодательные акты Российской Федерации» **Правительство Москвы постановляет:**

1. Внести изменения в постановление Правительства Москвы от 28 марта 2017 г. № 120-ПП «Об утверждении правил землепользования и застройки города Москвы»:

1.1. Карту градостроительного зонирования «Границы территориальных зон и виды разрешенного использования земельных участков и объектов капитального строительства. Центральный административный округ города Москвы» раздела 1 книги 2 территориальной части правил землепользования и застройки приложения к постановлению дополнить изображением территориальной зоны согласно приложению 1 к настоящему постановлению.

1.2. Карту градостроительного зонирования «Границы территориальных зон, подзон территориальных зон и предельные параметры разрешенного строительства, реконструкции объектов капитального строительства. Центральный административный округ города Москвы» раздела 1 книги 2 территориальной части правил землепользования и застройки приложения к постановлению дополнить изображением территориальной зоны согласно приложению 2 к настоящему постановлению.

1.3. Подраздел «Пункт 1152» раздела 2 книги 2 территориальной части правил землепользования и застройки приложения к постановлению признать утратившим силу.

1.4. Раздел 2 книги 2 территориальной части правил землепользования и застройки приложения к постановлению дополнить подразделом в редакции согласно приложению 3 к настоящему постановлению.

2. Контроль за выполнением настоящего постановления возложить на заместителя Мэра Москвы в Правительстве Москвы по вопросам градостроительной политики и строительства Бочкарева А.Ю.

Мэр Москвы **С.С.Собянин**

Приложение 1
к постановлению Правительства Москвы
от 11 апреля 2023 г. № 606-ПП

**Внесение изменения в приложение к постановлению Правительства Москвы
от 28 марта 2017 г. № 120-ПП**

Книга 2
Карта градостроительного зонирования
Границы территориальных зон и виды разрешенного использования
земельных участков и объектов капитального строительства
Центральный административный округ города Москвы



Приложение 2
*к постановлению Правительства Москвы
от 11 апреля 2023 г. № 606-ПП*


**Внесение изменения в приложение к постановлению Правительства Москвы
от 28 марта 2017 г. № 120-ПП**

Книга 2

Карта градостроительного зонирования

Границы территориальных зон, подзон территориальных зон и предельные параметры
разрешенного строительства, реконструкции объектов капитального строительства

Центральный административный округ города Москвы



21023731

F6-3-2-3

Приложение 3
к постановлению Правительства Москвы
от 11 апреля 2023 г. № 606-ПП

**Внесение изменения в приложение к постановлению Правительства Москвы
от 28 марта 2017 г. № 120-ПП**

Книга 2
Центральный административный округ города Москвы

Пункт 1187

Территориальная зона	21023731
Основные виды разрешенного использования	3.3. Бытовое обслуживание. 4.4. Магазины. 4.6. Общественное питание
Условно разрешенные виды использования	
Вспомогательные виды	
Максимальный процент застройки (%)	Не установлен
Высота застройки (м)	10
Плотность застройки (тыс.кв.м/га)	Не установлена
Минимальные и (или) максимальные размеры земельных участков (га)	
Иные показатели	Суммарная площадь объекта в габаритах наружных стен – 505,5 кв.м

О внесении изменений в постановление Правительства Москвы от 28 марта 2017 г. № 120-ПП

Постановление Правительства Москвы от 11 апреля 2023 года № 607-ПП

В соответствии с Градостроительным кодексом Российской Федерации, Законом города Москвы от 25 июня 2008 г. № 28 «Градостроительный кодекс города Москвы», постановлениями Правительства Москвы от 7 апреля 2009 г. № 270-ПП «О создании Городской комиссии по вопросам градостроительства, землепользования и застройки при Правительстве Москвы и об утверждении положений о Городской и окружной комиссиях по вопросам градостроительства, землепользования и застройки при Правительстве Москвы», от 22 марта 2022 г. № 438-ПП «О реализации положений пункта 2 статьи 7 Федерального закона от 14 марта 2022 г. № 58-ФЗ «О внесении изменений в отдельные законодательные акты Российской Федерации» **Правительство Москвы постановляет:**

1. Внести изменения в постановление Правительства Москвы от 28 марта 2017 г. № 120-ПП «Об утверждении правил землепользования и застройки города Москвы»:

1.1. Карту градостроительного зонирования «Границы территориальных зон и виды разрешенного использования земельных участков и объектов капитального строительства. Восточный административный округ города Москвы» раздела 1 книги 5 территориальной части правил землепользования и застройки приложения к постановлению дополнить изображением территориальной зоны согласно приложению 1 к настоящему постановлению.

1.2. Карту градостроительного зонирования «Границы территориальных зон, подзон территориальных зон и предельные параметры разрешенного строительства, реконструкции объектов капитального строительства. Восточный административный округ города Москвы» раздела 1 книги 5 территориальной части правил землепользования и застройки приложения к постановлению дополнить изображением территориальной зоны согласно приложению 2 к настоящему постановлению.

1.3. Раздел 2 книги 5 территориальной части правил землепользования и застройки приложения к постановлению дополнить подразделом в редакции согласно приложению 3 к настоящему постановлению.

1.4. Карту градостроительного зонирования «Границы территориальных зон и виды разрешенного использования земельных участков и объектов капитального строительства. Юго-Восточный административный округ города Москвы» раздела 1 книги 6 территориальной части правил землепользования и застройки приложения к постановлению дополнить изображением территориальной зоны согласно приложению 4 к настоящему постановлению.

1.5. Карту градостроительного зонирования «Границы территориальных зон, подзон территориальных зон и предельные параметры разрешенного строительства, реконструкции объектов капитального строительства. Юго-Восточный административный округ города Москвы» раздела 1 книги 6 территориальной части правил землепользования и застройки приложения к постановлению дополнить изображением территориальной зоны согласно приложению 5 к настоящему постановлению.

1.6. Раздел 2 книги 6 территориальной части правил землепользования и застройки приложения к постановлению дополнить подразделом в редакции согласно приложению 6 к настоящему постановлению.

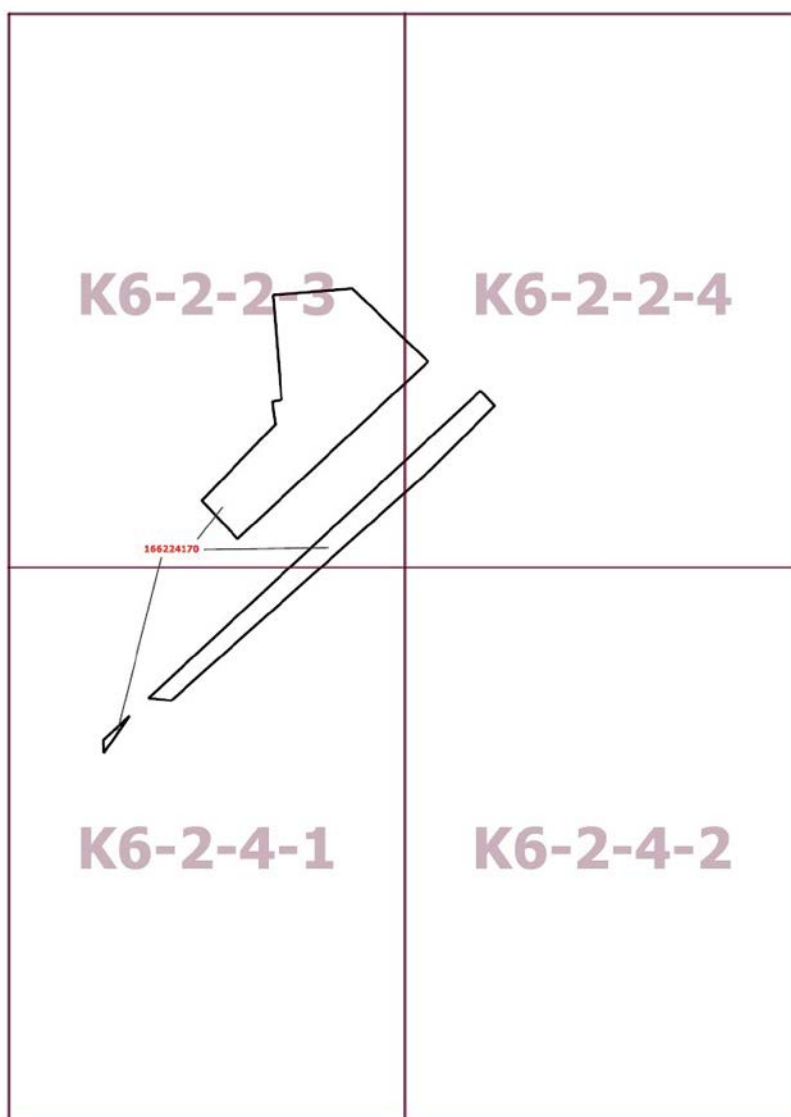
2. Контроль за выполнением настоящего постановления возложить на заместителя Мэра Москвы в Правительстве Москвы по вопросам градостроительной политики и строительства Бочкарева А.Ю.

Мэр Москвы **С.С.Собянин**

Приложение 1
к постановлению Правительства Москвы
от 11 апреля 2023 г. № 607-ПП

**Внесение изменения в приложение к постановлению Правительства Москвы
от 28 марта 2017 г. № 120-ПП**

Книга 5
Карта градостроительного зонирования
Границы территориальных зон и виды разрешенного использования
земельных участков и объектов капитального строительства
Восточный административный округ города Москвы



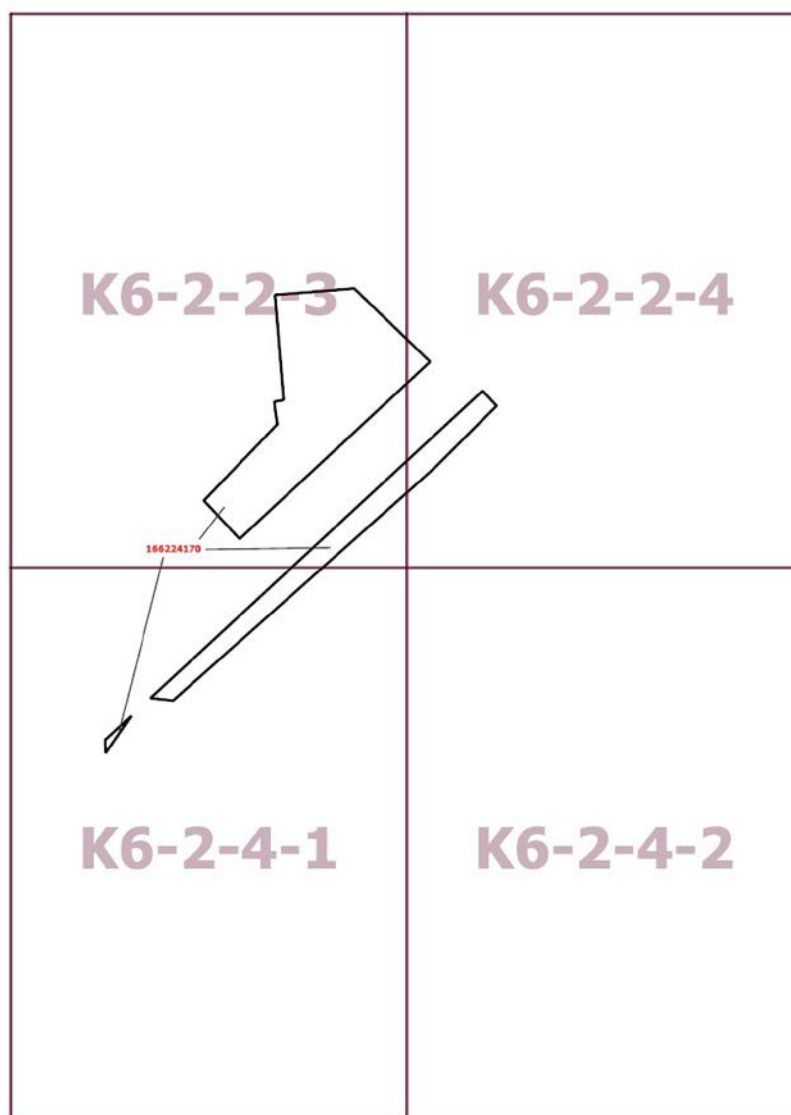
Приложение 2
к постановлению Правительства Москвы
от 11 апреля 2023 г. № 607-ПП

**Внесение изменения в приложение к постановлению Правительства Москвы
от 28 марта 2017 г. № 120-ПП**

Книга 5

Карта градостроительного зонирования

Границы территориальных зон, подзон территориальных зон и предельные параметры
разрешенного строительства, реконструкции объектов капитального строительства
Восточный административный округ города Москвы



Приложение 3
к постановлению Правительства Москвы
от 11 апреля 2023 г. № 607-ПП

**Внесение изменения в приложение к постановлению Правительства Москвы
от 28 марта 2017 г. № 120-ПП**

Книга 5
Восточный административный округ города Москвы

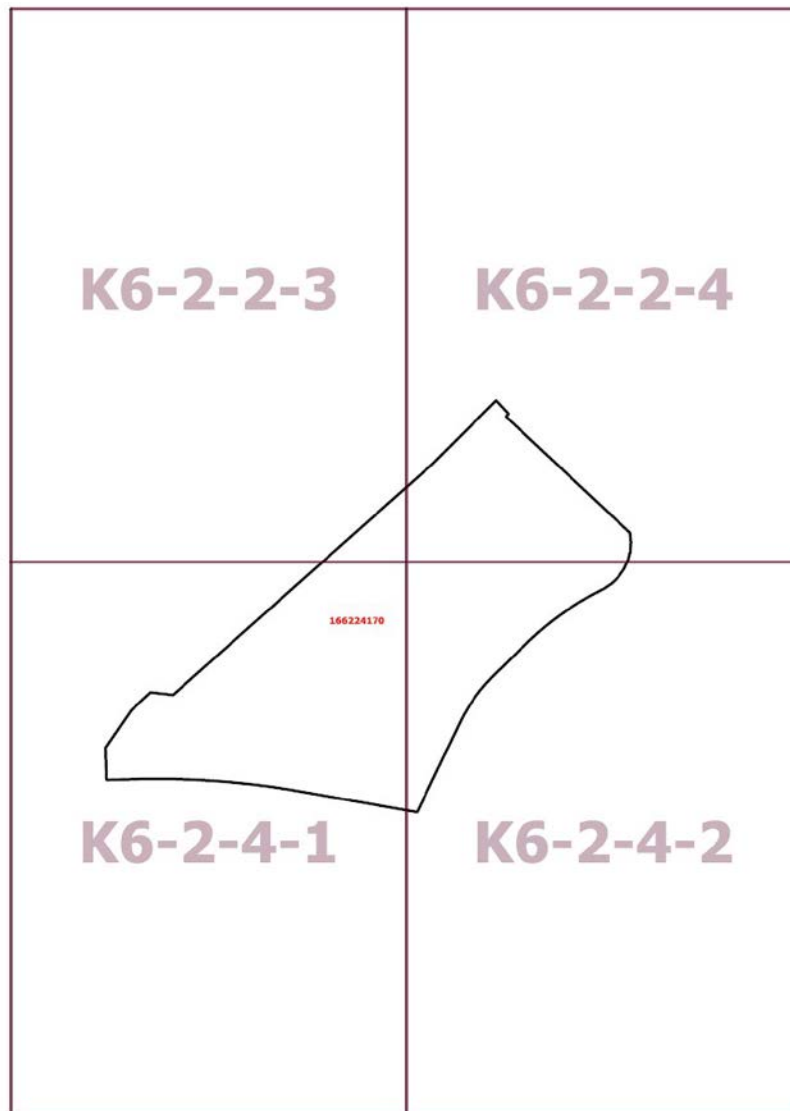
Пункт 558

Территориальная зона		166224170
Основные виды разрешенного использования	4.9. Служебные гаражи. 6.2. Тяжелая промышленность. 6.10. Обеспечение космической деятельности	
Условно разрешенные виды использования		
Вспомогательные виды		
Максимальный процент застройки (%)	Не установлен	
Высота застройки (м)		
Плотность застройки (тыс.кв.м/га)	Не установлена	
Минимальные и (или) максимальные размеры земельных участков (га)		
Иные показатели	Общая площадь объекта – 95 000 кв.м. Предельное количество этажей – 12	

Приложение 4
к постановлению Правительства Москвы
от 11 апреля 2023 г. № 607-ПП

**Внесение изменения в приложение к постановлению Правительства Москвы
от 28 марта 2017 г. № 120-ПП**

Книга 6
Карта градостроительного зонирования
Границы территориальных зон и виды разрешенного использования
земельных участков и объектов капитального строительства
Юго-Восточный административный округ города Москвы



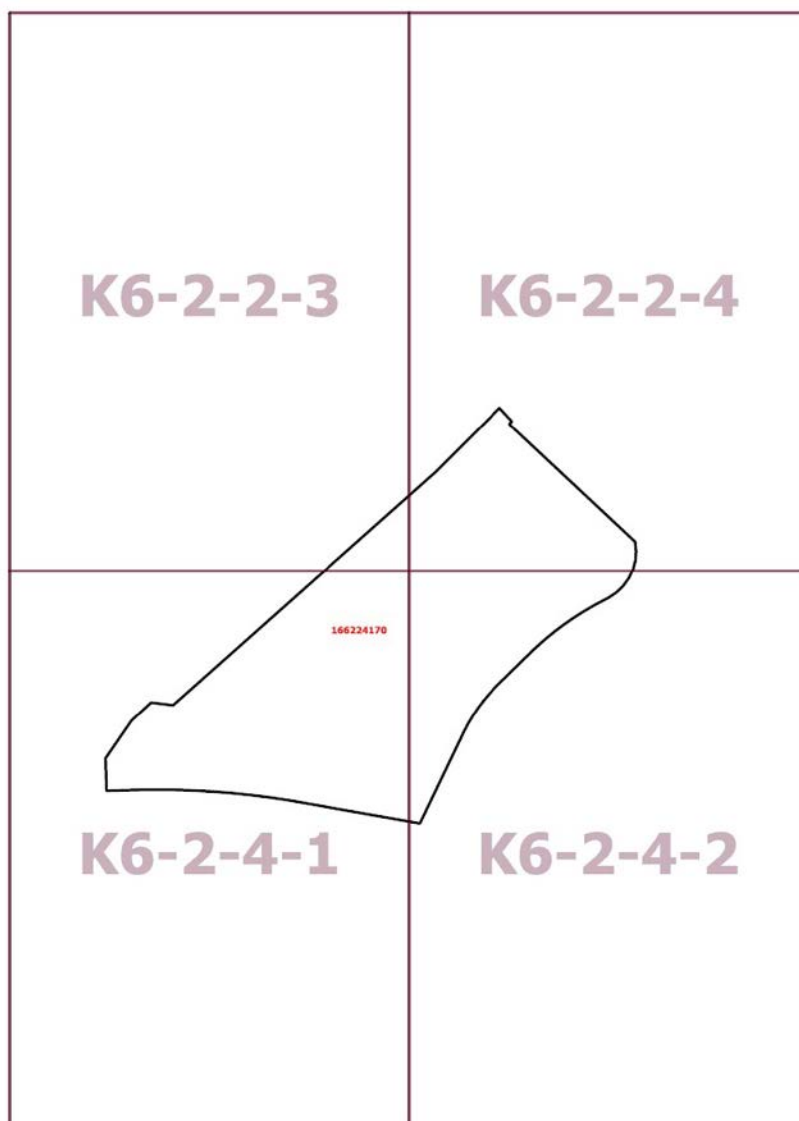
Приложение 5
к постановлению Правительства Москвы
от 11 апреля 2023 г. № 607-ПП

**Внесение изменения в приложение к постановлению Правительства Москвы
от 28 марта 2017 г. № 120-ПП**

Книга 6

Карта градостроительного зонирования

Границы территориальных зон, подзон территориальных зон и предельные параметры
разрешенного строительства, реконструкции объектов капитального строительства
Юго-Восточный административный округ города Москвы



Приложение 6
к постановлению Правительства Москвы
от 11 апреля 2023 г. № 607-ПП

**Внесение изменения в приложение к постановлению Правительства Москвы
от 28 марта 2017 г. № 120-ПП**

Книга 6
Юго-Восточный административный округ города Москвы

Пункт 566

Территориальная зона	166224170
Основные виды разрешенного использования	4.9. Служебные гаражи. 6.2. Тяжелая промышленность. 6.10. Обеспечение космической деятельности
Условно разрешенные виды использования	
Вспомогательные виды	
Максимальный процент застройки (%)	Не установлен
Высота застройки (м)	
Плотность застройки (тыс.кв.м/га)	Не установлена
Минимальные и (или) максимальные размеры земельных участков (га)	
Иные показатели	Общая площадь объекта – 95 000 кв.м. Предельное количество этажей – 12

О внесении изменений в постановление Правительства Москвы от 28 марта 2017 г. № 120-ПП

Постановление Правительства Москвы от 11 апреля 2023 года № 608-ПП

В соответствии с Градостроительным кодексом Российской Федерации, Законом города Москвы от 25 июня 2008 г. № 28 «Градостроительный кодекс города Москвы», постановлениями Правительства Москвы от 7 апреля 2009 г. № 270-ПП «О создании Городской комиссии по вопросам градостроительства, землепользования и застройки при Правительстве Москвы и об утверждении положений о Городской и окружной комиссиях по вопросам градостроительства, землепользования и застройки при Правительстве Москвы», от 22 марта 2022 г. № 438-ПП «О реализации положений пункта 2 статьи 7 Федерального закона от 14 марта 2022 г. № 58-ФЗ «О внесении изменений в отдельные законодательные акты Российской Федерации» **Правительство Москвы постановляет:**

1. Внести изменения в постановление Правительства Москвы от 28 марта 2017 г. № 120-ПП «Об утверждении правил землепользования и застройки города Москвы»:

1.1. Карту градостроительного зонирования «Границы территориальных зон и виды разрешенного использования земельных участков и объектов капитального строительства. Восточный административный округ города Москвы» раздела 1 книги 5 территориальной части правил землепользования и застройки приложения к постановлению дополнить изображениями территориальных зон согласно приложению 1 к настоящему постановлению.

1.2. Карту градостроительного зонирования «Границы территориальных зон, подзон территориальных зон и предельные параметры разрешенного строительства, реконструкции объектов капитального строительства. Восточный административный округ города Москвы» раздела 1 книги 5 территориальной части правил землепользования и застройки приложения к постановлению дополнить изображениями территориальных зон согласно приложению 2 к настоящему постановлению.

1.3. Подразделы «Пункт 94», «Пункт 96», «Пункт 97» раздела 2 книги 5 территориальной части правил землепользования и застройки приложения к постановлению признать утратившими силу.

1.4. Раздел 2 книги 5 территориальной части правил землепользования и застройки приложения к постановлению дополнить подразделами в редакции согласно приложению 3 к настоящему постановлению.

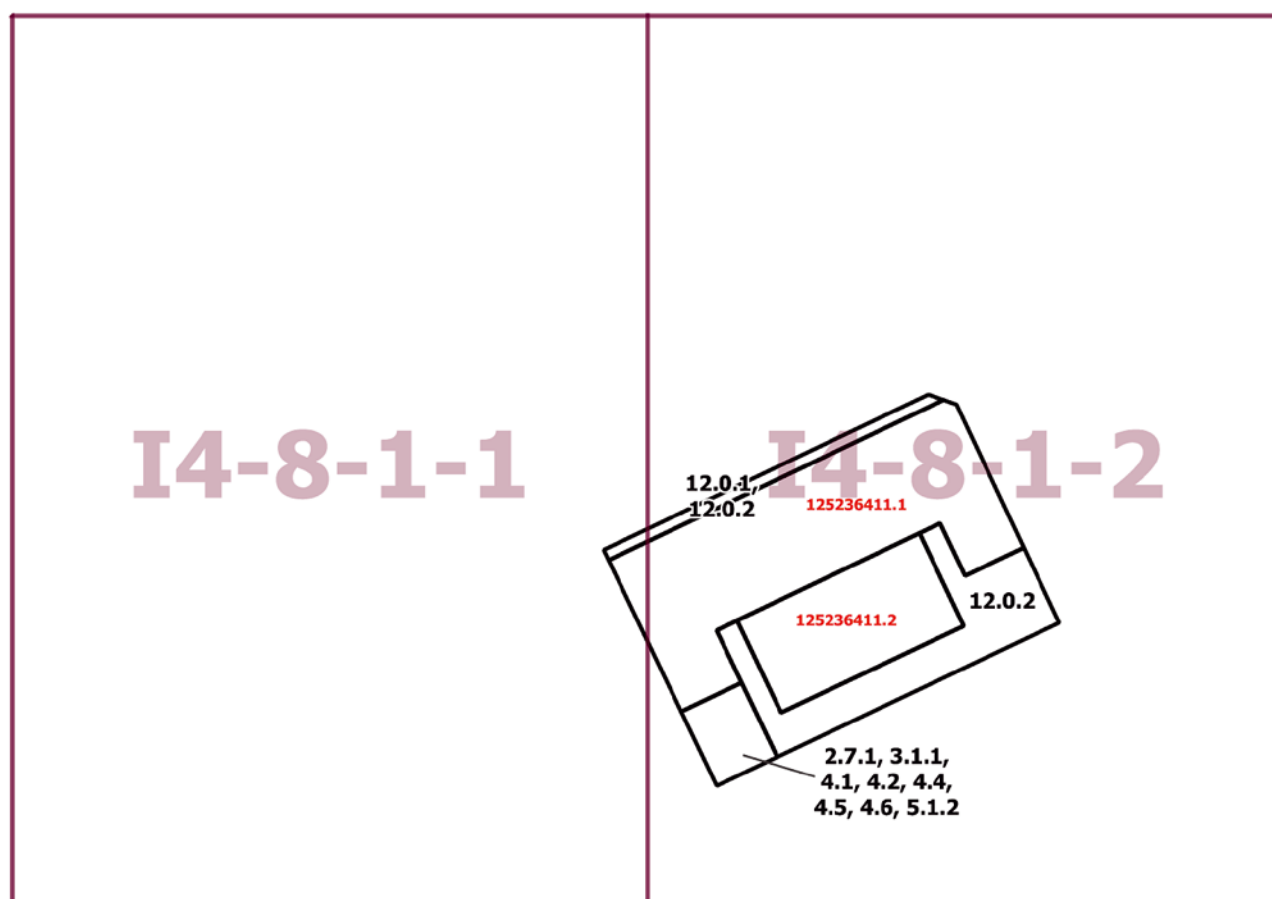
2. Контроль за выполнением настоящего постановления возложить на заместителя Мэра Москвы в Правительстве Москвы по вопросам градостроительной политики и строительства Бочкарева А.Ю.

Мэр Москвы **С.С.Собянин**

Приложение 1
к постановлению Правительства Москвы
от 11 апреля 2023 г. № 608-ПП

Внесение изменений в приложение к постановлению Правительства Москвы
от 28 марта 2017 г. № 120-ПП

Книга 5
Карта градостроительного зонирования
Границы территориальных зон и виды разрешенного использования
земельных участков и объектов капитального строительства
Восточный административный округ города Москвы



Приложение 2
к постановлению Правительства Москвы
от 11 апреля 2023 г. № 608-ПП

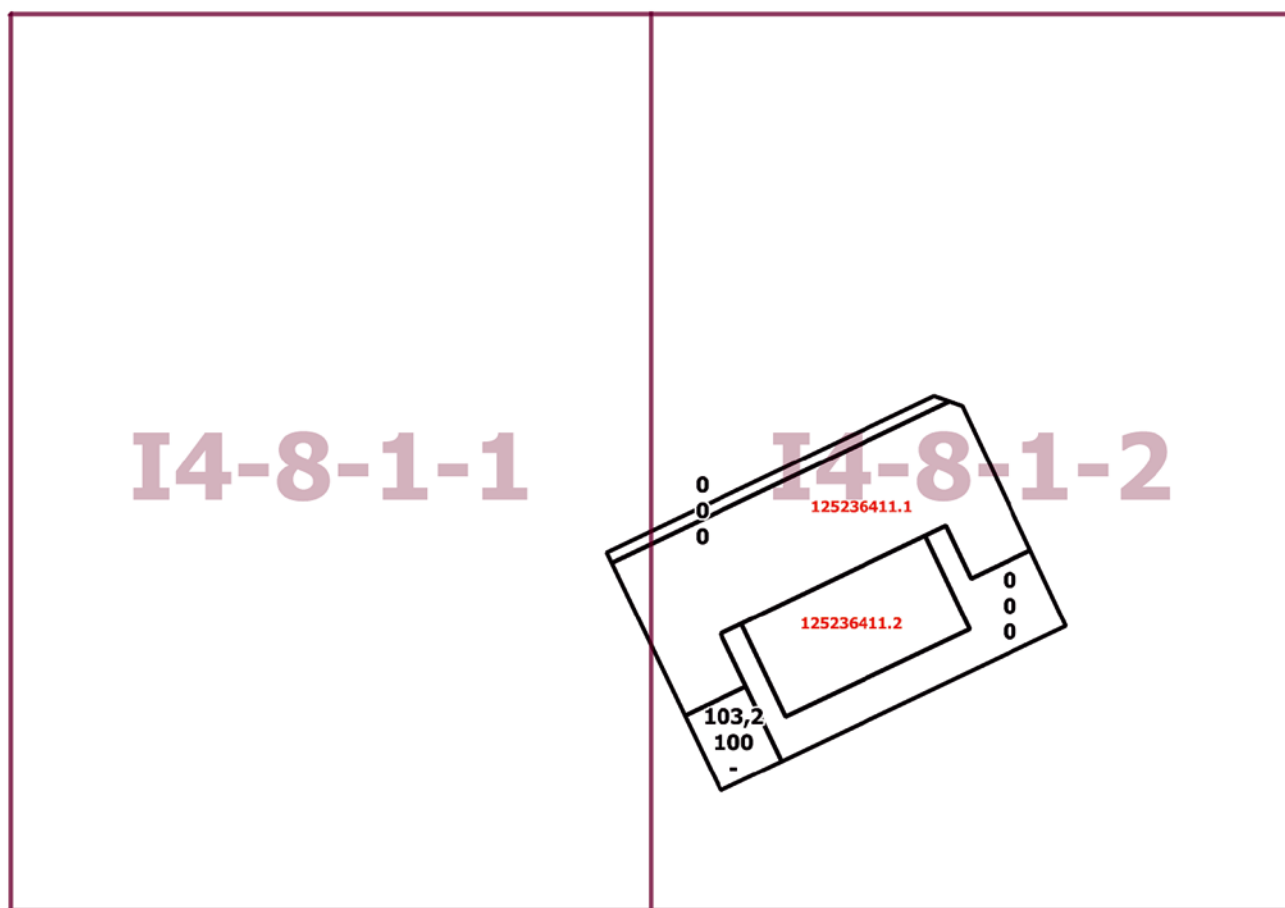
Внесение изменений в приложение к постановлению Правительства Москвы
от 28 марта 2017 г. № 120-ПП

Книга 5

Карта градостроительного зонирования

Границы территориальных зон, подзон территориальных зон и предельные параметры
разрешенного строительства, реконструкции объектов капитального строительства

Восточный административный округ города Москвы



Приложение 3
к постановлению Правительства Москвы
от 11 апреля 2023 г. № 608-ПП

**Внесение изменений в приложение к постановлению Правительства Москвы
от 28 марта 2017 г. № 120-ПП**

Книга 5
Восточный административный округ города Москвы

Пункт 556

Территориальная зона	125236411.1
Основные виды разрешенного использования	2.6. Многоэтажная жилая застройка (высотная застройка). 2.7. Обслуживание жилой застройки. 2.7.1. Хранение автотранспорта. 3.1.1. Предоставление коммунальных услуг. 4.5. Банковская и страховая деятельность.
Условно разрешенные виды использования	
Вспомогательные виды	
Максимальный процент застройки (%)	Не установлен
Высота застройки (м)	100
Плотность застройки (тыс.кв.м/га)	54,18
Минимальные и (или) максимальные размеры земельных участков (га)	
Иные показатели	Суммарная поэтажная площадь объекта в габаритах наружных стен (жилая застройка) – 115 290 кв.м, в том числе: – жилая часть – 104 780 кв.м; – нежилая часть – 10 510 кв.м

Пункт 557

Территориальная зона	125236411.2
Основные виды разрешенного использования	3.5.1. Дошкольное, начальное и среднее общее образование
Условно разрешенные виды использования	
Вспомогательные виды	
Максимальный процент застройки (%)	Не установлен
Высота застройки (м)	25
Плотность застройки (тыс.кв.м/га)	11,09
Минимальные и (или) максимальные размеры земельных участков (га)	
Иные показатели	Суммарная поэтажная площадь объекта в габаритах наружных стен – учебно-воспитательный комплекс на 375 мест (дошкольная образовательная организация на 125 мест, общеобразовательная организация на 250 мест) – 9 879 кв.м

О внесении изменений в постановление Правительства Москвы от 28 марта 2017 г. № 120-ПП

Постановление Правительства Москвы от 11 апреля 2023 года № 609-ПП

В соответствии с Градостроительным кодексом Российской Федерации, Законом города Москвы от 25 июня 2008 г. № 28 «Градостроительный кодекс города Москвы», постановлениями Правительства Москвы от 7 апреля 2009 г. № 270-ПП «О создании Городской комиссии по вопросам градостроительства, землепользования и застройки при Правительстве Москвы и об утверждении положений о Городской и окружной комиссиях по вопросам градостроительства, землепользования и застройки при Правительстве Москвы», от 22 марта 2022 г. № 438-ПП «О реализации положений пункта 2 статьи 7 Федерального закона от 14 марта 2022 г. № 58-ФЗ «О внесении изменений в отдельные законодательные акты Российской Федерации» **Правительство Москвы постановляет:**

1. Внести изменения в постановление Правительства Москвы от 28 марта 2017 г. № 120-ПП «Об утверждении правил землепользования и застройки города Москвы»:

1.1. Карту градостроительного зонирования «Границы территориальных зон и виды разрешенного использования земельных участков и объектов капитального строительства. Поселение Новофедоровское города Москвы» раздела 1 книги 13 территориальной части правил землепользования и застройки приложения к постановлению дополнить изображением территориальной зоны согласно приложению 1 к настоящему постановлению.

1.2. Карту градостроительного зонирования «Границы территориальных зон, подзон территориальных зон и предельные параметры разрешенного строительства, реконструкции объектов капитального строительства. Поселение Новофедоровское города Москвы» раздела 1 книги 13 территориальной части правил землепользования и застройки приложения к постановлению дополнить изображением территориальной зоны согласно приложению 2 к настоящему постановлению.

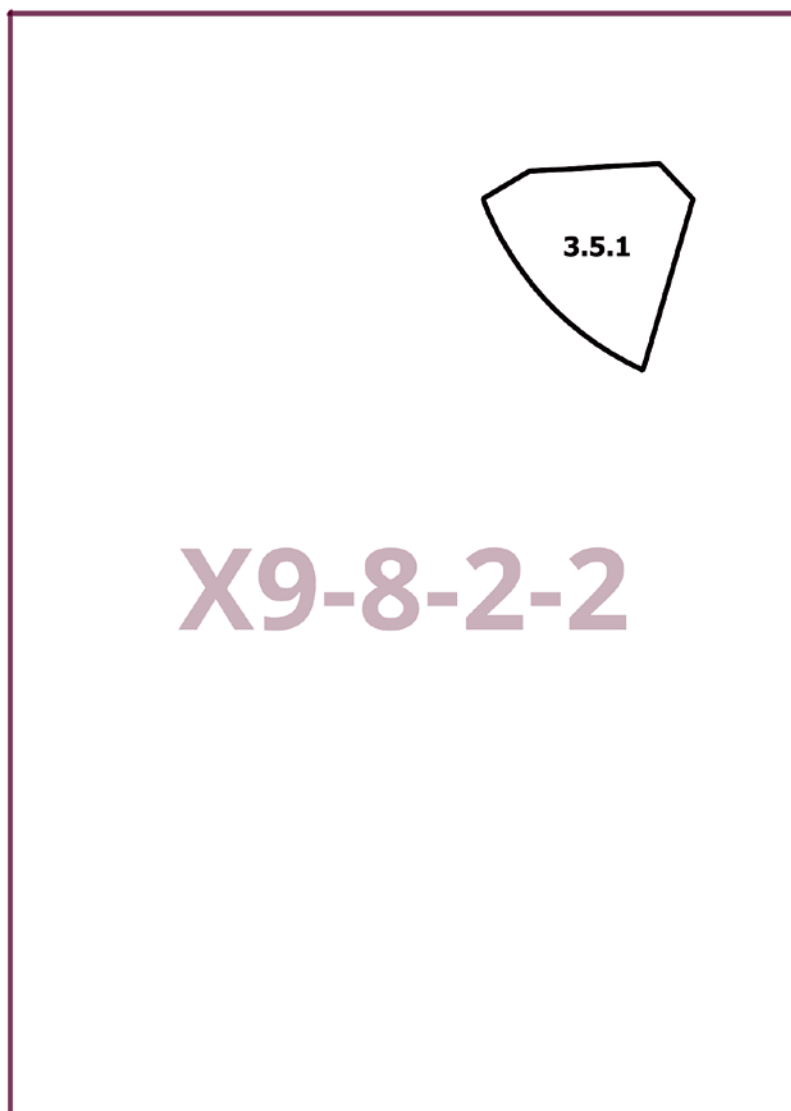
2. Контроль за выполнением настоящего постановления возложить на заместителя Мэра Москвы в Правительстве Москвы по вопросам градостроительной политики и строительства Бочкарева А.Ю.

Мэр Москвы **С.С.Собянин**

Приложение 1
*к постановлению Правительства Москвы
от 11 апреля 2023 г. № 609-ПП*

**Внесение изменения в приложение к постановлению Правительства Москвы
от 28 марта 2017 г. № 120-ПП**

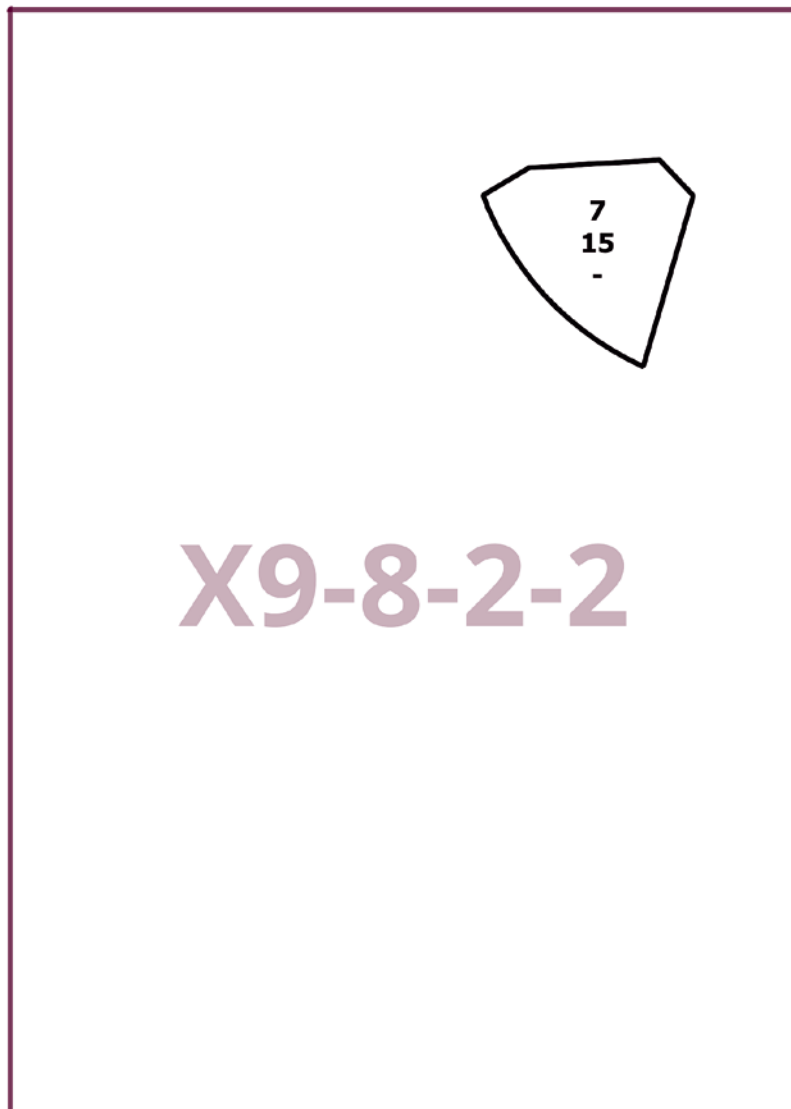
Книга 13
Троицкий административный округ города Москвы
Карта градостроительного зонирования
Границы территориальных зон и виды разрешенного использования
земельных участков и объектов капитального строительства
поселение Новofедоровское города Москвы



Приложение 2
к постановлению Правительства Москвы
от 11 апреля 2023 г. № 609-ПП

**Внесение изменения в приложение к постановлению Правительства Москвы
от 28 марта 2017 г. № 120-ПП**

Книга 13
Троицкий административный округ города Москвы
Карта градостроительного зонирования
Границы территориальных зон, подзон территориальных зон и предельные параметры
разрешенного строительства, реконструкции объектов капитального строительства
поселение Новофедоровское города Москвы



Об утверждении проекта планировки части территории, ограниченной Северо-Восточной хордой, 2-м переулком Измайловского Зверинца, 2-й улицей Измайловского Зверинца

Постановление Правительства Москвы от 11 апреля 2023 года № 610-ПП

В соответствии с Градостроительным кодексом Российской Федерации, Законом города Москвы от 25 июня 2008 г. № 28 «Градостроительный кодекс города Москвы», постановлением Правительства Москвы от 30 апреля 2019 г. № 449-ПП «Об утверждении Положения о составе, порядке подготовки, согласования и представления на утверждение проектов планировки территории в городе Москве», постановлением Правительства Москвы от 22 марта 2022 г. № 438-ПП «О реализации положений пункта 2 статьи 7 Федерального закона от 14 марта 2022 г. № 58-ФЗ «О внесении изменений в отдельные законодательные акты Российской Федерации» **Правительство Москвы постановляет:**

1. Утвердить проект планировки части территории, ограниченной Северо-Восточной хордой, 2-м переулком Измайловского Зверинца, 2-й улицей Измайловского Зверинца (приложение).

2. Контроль за выполнением настоящего постановления возложить на заместителя Мэра Москвы в Правительстве Москвы по вопросам градостроительной политики и строительства Бочкарева А.Ю.

Мэр Москвы **С.С.Собянин**

Приложение

к постановлению Правительства Москвы
от 11 апреля 2023 г. № 610-ПП

Проект планировки части территории, ограниченной Северо-Восточной хордой, 2-м переулком Измайловского Зверинца, 2-й улицей Измайловского Зверинца

1. Положение о планировке территории

1.1. Пояснительная записка

Территория в границах подготовки проекта планировки территории площадью 2,38 га расположена в границах района Измайлово города Москвы и ограничена:

- с севера – автомобильной стоянкой;
- с востока – 2-й улицей Измайловского Зверинца;
- с юга – 3-м переулком Измайловского Зверинца;
- с запада – Северо-Восточной хордой.

Транспортное обслуживание проектируемой территории осуществляется с Северо-Восточной хорды по 2-му переулку Измайловского Зверинца и 2-й улице Измайловского Зверинца.

В границах подготовки проекта планировки территории расположены административные и производственные здания и сооружения.

В границах подготовки проекта планировки территории расположены технические зоны инженерных коммуникаций и сооружений, зона внеуличного пешеходного перехода.

Проектом планировки территории предлагается строительство здания диспетчерского пункта суммарной поэтажной площадью 0,36 тыс. кв. м с отстойно-разворотной площадкой наземного городского пассажирского транспорта общей площадью 1,96 га (зона планируемого размещения объекта капитального строительства № 1.1 на чертеже «Планировочная организация территории»).

Проектом планировки территории предусматриваются мероприятия по развитию инженерного обеспечения территории:

1) водоснабжение (от водовода, проходящего со стороны 1-й улицы Измайловского Зверинца): прокладка водопроводных сетей общей протяженностью 0,040 км (уточняется на последующих стадиях проектирования);

2) канализование (в существующий колодец или рекладываемый трубопровод): прокладка сетей хозяйственно-бытовой канализации общей протяженностью 0,060 км (уточняется на последующих стадиях проектирования);

3) дождевая канализация: прокладка сетей дождевой канализации общей протяженностью 0,255 км (уточняется на последующей стадии проектирования);

4) электроснабжение:

– прокладка сетей электроснабжения общей протяженностью 0,200 км (уточняется на последующей стадии проектирования);

– переустройство сетей электроснабжения общей протяженностью 0,500 км (уточняется на последующей стадии проектирования);

5) телефонизация:

– прокладка двухотверстной телефонной канализации общей протяженностью 0,120 км (уточняется на последующей стадии проектирования);

– переустройство двухотверстной телефонной канализации общей протяженностью 0,200 км (уточняется на последующей стадии проектирования);

6) теплоснабжение (от существующей сети): переустройство теплосети общей протяженностью 0,250 км (уточняется на последующей стадии проектирования).

Объемы работ по переустройству, мероприятия по защите существующих сетей с сохранением обеспечения потребителей или выносу объектов инженерной инфраструктуры, попадающих в зону проведения работ, уточняются на последующих стадиях проектирования в соответствии с техническими условиями эксплуатирующих организаций.

Мероприятия по инженерному обеспечению территории уточняются на последующей стадии проектирования на основании условий технологического присоединения планируемых объектов капитального строительства к сетям инженерно-технического обеспечения, электрическим сетям, сетям связи.

В целях реализации планировочных решений потребуются осуществить мероприятия по освобождению территории в установленном законом порядке.

Проектом планировки территории предусматриваются мероприятия по благоустройству территории: благоустройство и озеленение общественных

1.2. Таблица «Участки территории и зоны планируемого размещения объектов капитального строительства» к чертежу «Планировочная организация территории»

№ участка на чертеже	Площадь участка территории, га	№ зоны на чертеже	Площадь зоны, га	Наименование объекта	Характеристики размещаемых объектов капитального строительства			Примечание, емкость/мощность
					Суммарная поэтажная площадь, тыс. кв. м	Использование подземного пространства	Гостевые, приобъектные автостоянки (наземные), машино-мест	
1	2,01	1.1	2,01	Здание диспетчерского пункта с отстойно-развортной площадкой наземного городского пассажирского транспорта	0,36	-	-	Емкость отстойно-развортной площадки наземного городского пассажирского транспорта определяется на последующей стадии проектирования

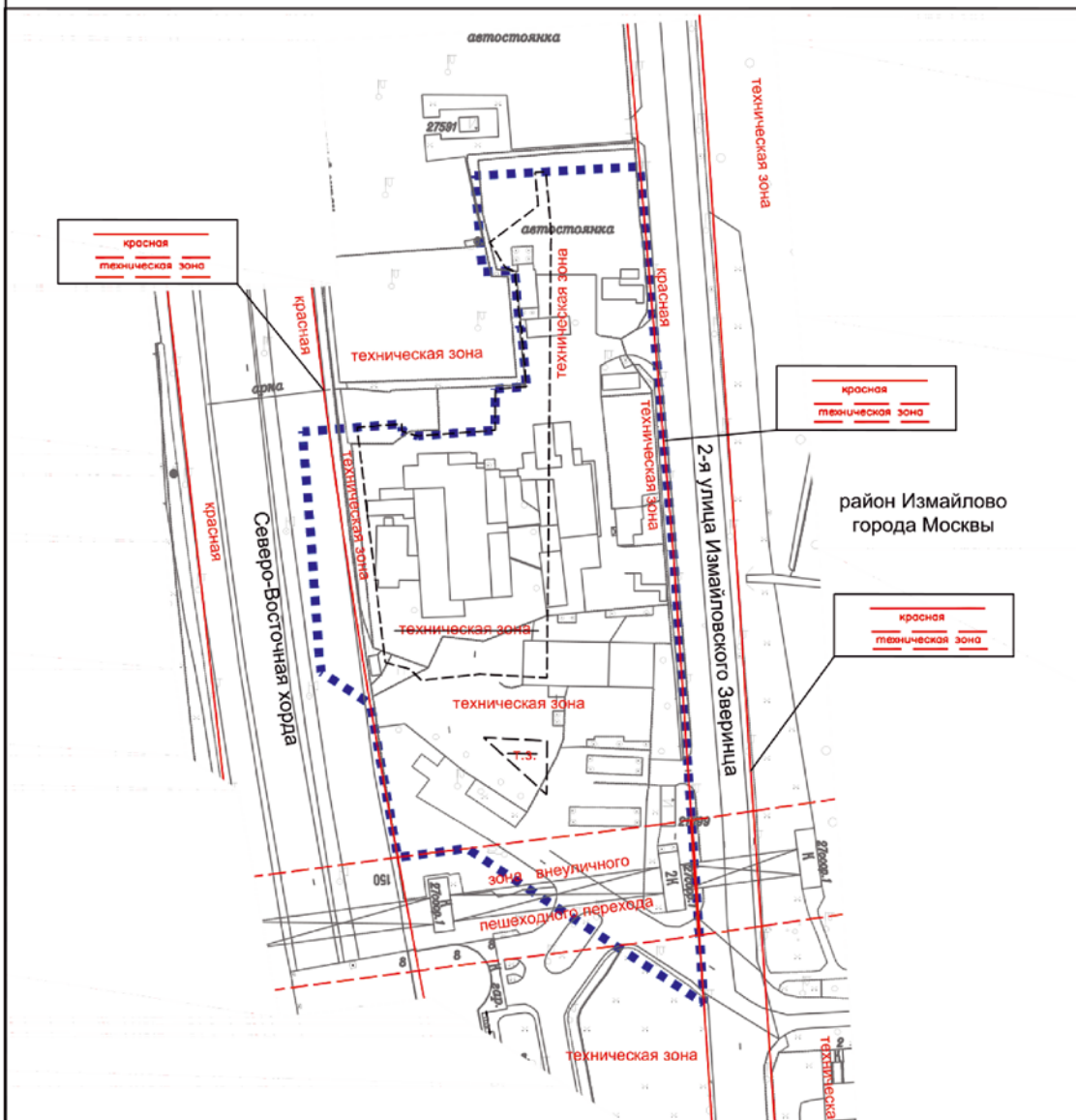
1.3. Таблица «Положения об очередности планируемого развития территории»

№ п/п	Наименование мероприятия, номера участка территории, зоны планируемого размещения объектов капитального строительства на чертеже	Единицы измерения	Всего	Этапы реализации
				1
1	2	3	4	5
1	Строительство объектов капитального строительства:	тыс.кв.м	0,36	0,36
1.1	Объекты нежилого назначения, в том числе:	тыс.кв.м	0,36	0,36
1.1.1	Здание диспетчерского пункта с отстойно-разворотной площадкой наземного городского пассажирского транспорта (зона № 1.1)	тыс.кв.м	0,36	0,36
2	Развитие инженерного обеспечения территории:			
2.1	Водоснабжение, в том числе:			
2.1.1	Прокладка водопроводных сетей	км	0,040 (уточняется на последующих стадиях проектирования)	0,040 (уточняется на последующих стадиях проектирования)
2.2	Канализация, в том числе:			
2.2.1.	Прокладка сетей хозяйственно-бытовой канализации	км	0,060 (уточняется на последующих стадиях проектирования)	0,060 (уточняется на последующих стадиях проектирования)
2.3	Дождевая канализация, в том числе:			
2.3.1	Прокладка сетей дождевой канализации	км	0,255 (уточняется на последующих стадиях проектирования)	0,255 (уточняется на последующих стадиях проектирования)
2.4	Электроснабжение, в том числе:			
2.4.1	Прокладка сетей электроснабжения	км	0,200 (уточняется на последующих стадиях проектирования)	0,200 (уточняется на последующих стадиях проектирования)
2.4.2	Переустройство сетей электроснабжения	км	0,500 (уточняется на последующих стадиях проектирования)	0,500 (уточняется на последующих стадиях проектирования)
2.5	Телефонизация, в том числе:			
2.5.1	Прокладка двухотверстной телефонной канализации	км	0,120 (уточняется на последующих стадиях проектирования)	0,120 (уточняется на последующих стадиях проектирования)

№ п/п	Наименование мероприятия, номера участка территории, зоны планируемого размещения объектов капитального строительства на чертеже	Единицы измерения	Всего	Этапы реализации
				1
1	2	3	4	5
2.5.2	Переустройство двухотверстной телефонной канализации	км	0,200 (уточняется на последующих стадиях проектирования)	0,200 (уточняется на последующих стадиях проектирования)
2.6	Теплоснабжение, в том числе:			
2.6.1	Переустройство теплосети	км	0,250 (уточняется на последующих стадиях проектирования)	0,250 (уточняется на последующих стадиях проектирования)
3	Мероприятия по благоустройству территории:	га	0,19	0,19
3.1	Благоустройство и озеленение общественных пространств	га	0,19	0,19

Чертеж "Планировочная организация территории"
 Чертеж 1. Существующие, отменяемые, устанавливаемые и
 изменяемые линии градостроительного регулирования

Масштаб 1:2000
 район Измайлово города Москвы

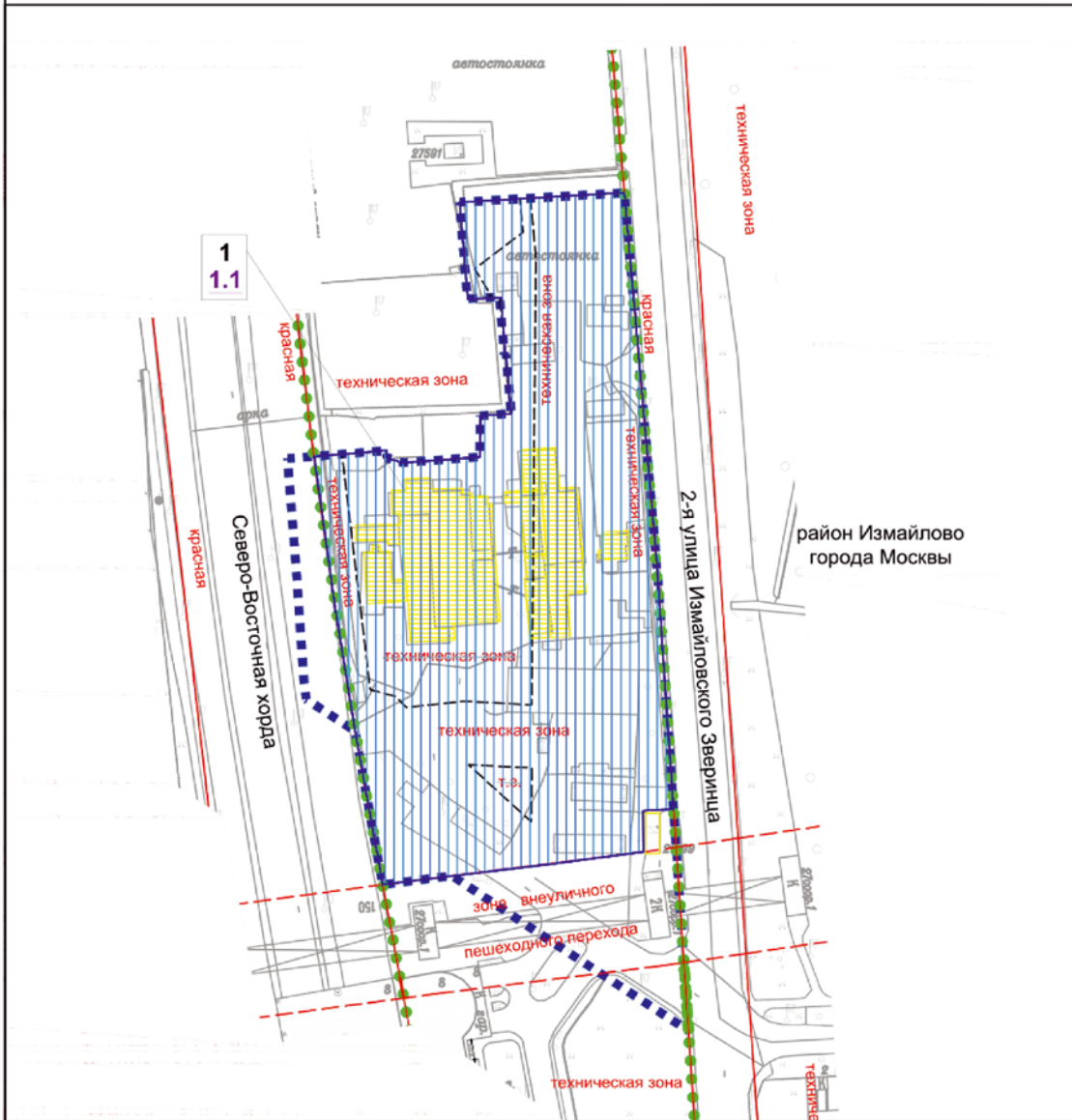


УСЛОВНЫЕ ОБОЗНАЧЕНИЯ:

- ГРАНИЦЫ:**
 ■■■■■■■■ подготовка проекта планировки территории
- ЛИНИИ ГРАДОСТРОИТЕЛЬНОГО РЕГУЛИРОВАНИЯ:**
СУЩЕСТВУЮЩИЕ:
 ————— красная ————— красные линии улично-дорожной сети
 ————— техническая зона ————— границы технических зон инженерных коммуникаций и сооружений
 ————— зона внеуличного пешеходного перехода ————— границы зон внеуличных пешеходных переходов
- УСТАНАВЛИВАЕМЫЕ:**
 ————— техническая зона ————— границы технических зон инженерных коммуникаций и сооружений

Чертеж "Планировочная организация территории"
 Чертеж 2. Границы участков и зон планируемого размещения
 объектов капитального строительства и линейных объектов
 транспортной и инженерной инфраструктуры

Масштаб 1:2000
 район Измайлово города Москвы



УСЛОВНЫЕ ОБОЗНАЧЕНИЯ:

ГРАНИЦЫ:

- подготовка проекта планировки территории
- существующих и планируемых элементов планировочной структуры
- участков территории
- зон планируемого размещения объектов капитального строительства

ЛИНИИ ГРАДОСТРОИТЕЛЬНОГО РЕГУЛИРОВАНИЯ:

СУЩЕСТВУЮЩИЕ:

- красная линия
- границы технических зон инженерных коммуникаций и сооружений
- зона внеуличного пешеходного перехода
- границы зон внеуличных пешеходных переходов

УСТАНОВЛИВАЕМЫЕ:

- границы технических зон инженерных коммуникаций и сооружений

ЗОНЫ ПЛАНИРУЕМОГО РАЗМЕЩЕНИЯ:

- объекта капитального строительства

1

1.1

- номер участка территории
- номер зоны планируемого размещения объекта капитального строительства

ЗАСТРОЙКА:

- существующая
- освобождение территории в установленном законом порядке

2. Проект межевания территории

2.1. Пояснительная записка

Границы подготовки проекта межевания территории совпадают с границами подготовки проекта планировки территории площадью 2,38 га.

Проектом межевания территории предусматривается образование 5 земельных участков (№ участка на чертеже «План межевания территории»), в том числе:

- трех земельных участков нежилых зданий и сооружений (участки № 1, 2, 5);
- одного земельного участка общественных территорий (участок № 4);

– одного земельного участка территорий общего пользования (участок № 3).

Характеристика земельных участков территории представлена в таблице «Характеристика земельных участков территории» и на чертеже «План межевания территории».

Для реализации планировочных решений потребуется осуществить изъятие земельных участков в установленном законом порядке в соответствии с чертежом «План межевания территории».

2.2. Таблица «Характеристика земельных участков территории»
к чертежу «План межевания территории»

Назначение территории	№ земельного участка на чертеже	Адресные ориентиры (при наличии)	Площадь земельного участка, га		Площадь публичных сервитутов, га	Площадь частей образуемых земельных участков, в отношении которых предполагается изъятие в установленном законом порядке для государственных или муниципальных нужд, га	Примечание
			4	5			
Территории участков нежилых зданий и сооружений	1	город Москва, 1-я улица Измайловского Зверинца, владение 19-а	0,62	-	-	6	7
			2,01	1,20	-	1,20	-
	2	город Москва, 2-я улица Измайловского Зверинца, дом 6	0,02	-	-	-	-
			0,05	-	-	-	-
	5	город Москва, Окружной проезд, сооружение 27, строение 1	2,08	-	-	1,20	-
0,19			0,16	-	-	-	
Итого: территории участков нежилых зданий и сооружений			2,08	-	1,20	-	
Территории участков	4	4.1	0,19	0,16	-	-	-

1	2	3	4	5	6	7
общественных территорий	4.2	город Москва, 1-я улица Измайловского Зверинца	0,03	-	0,03 (часть 77:03:0005023:24)	
Итого: территории участков общественных территорий			0,19	-	0,03	-
Территории общего пользования	3	город Москва, 1-я улица Измайловского Зверинца	0,11	-	-	-
Итого: территории общего пользования			0,11	-	-	-
		Всего:	2,38	-	1,23	-

Чертеж "План межевания территории"

Масштаб 1:2000
район Измайлово города Москвы



УСЛОВНЫЕ ОБОЗНАЧЕНИЯ:

ГРАНИЦЫ:



подготовки проекта планировки территории и проекта межевания территории существующих и планируемых элементов планировочной структуры земельных участков

ЛИНИИ ГРАДОСТРОИТЕЛЬНОГО РЕГУЛИРОВАНИЯ:

СУЩЕСТВУЮЩИЕ:



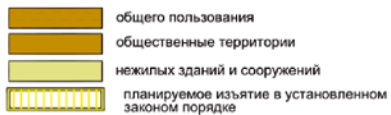
красные линии улично-дорожной сети
границы технических зон инженерных коммуникаций и сооружений
границы зон внеуличных пешеходных переходов

УСТАНОВЛИВАЕМЫЕ:



границы технических зон инженерных коммуникаций и сооружений

ТЕРРИТОРИИ ЗЕМЕЛЬНЫХ УЧАСТКОВ И ЧАСТЕЙ ЗЕМЕЛЬНЫХ УЧАСТКОВ:

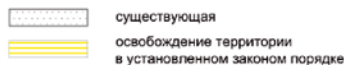


общего пользования
общественные территории
нежилых зданий и сооружений
планируемое изъятие в установленном законом порядке




номер земельного участка

ЗАСТРОЙКА:



существующая
освобождение территории в установленном законом порядке

Информация



Доклад о результатах мониторинга наркоситуации в городе Москве в 2022 году

Утвержден решением Антинаркотической комиссии в городе Москве от 20 марта 2023 года

1. Характеристика субъекта Российской Федерации (площадь территории субъекта Российской Федерации, наличие государственной границы и ее протяженность, количество муниципальных образований, количество населенных пунктов, численность постоянного населения (с разбивкой по половым и возрастным категориям), уровень жизни населения, демографическая ситуация, структура занятости населения с динамикой уровня безработицы, динамика денежных доходов населения, миграционная ситуация).

Москва – столица Российской Федерации, город федерального значения, административный центр Центрального федерального округа. Граничит с Московской и Калужской областями.

Площадь Москвы составляет 2561,5 кв. км, треть которой находится внутри кольцевой автомагистрали (далее – МКАД), остальная часть – за кольцевой автодорогой.

В городе сосредоточены федеральные органы государственной власти Российской Федерации (за исключением Конституционного Суда Российской Федерации), посольства иностранных государств, штаб-квартиры большинства крупнейших российских коммерческих организаций и общественных объединений.

Москва является важнейшим транспортным узлом. Московский авиационный узел – это система аэропортов Москвы и Московской области. Основными элементами данной системы являются международные аэропорты Внуково имени А.Н.Туполева, Домодедово имени

М.В.Ломоносова, Шереметьево имени А.С.Пушкина, Жуковский. Вспомогательную роль играют аэропорты Остафьево и Чкаловский. В состав железнодорожного узла входят радиальные направления от девяти вокзалов Москвы: 10 направлений Московской железной дороги (Савёловское, Ярославское, Рязанское, Казанское, Горьковское, Курское, Павелецкое, Киевское, Смоленское, Рижское) и участок Октябрьской железной дороги (Ленинградское направление), а также Малое кольцо Московской железной дороги и Большое кольцо Московской железной дороги. В транспортную систему также включены 3 речных порта (Южный, Северный, Западный) и 2 речных пассажирских вокзала (Северный и Южный). Динамично развивающейся является транспортная система, включающая в себя Московский метрополитен, Московское центральное кольцо, Московские центральные диаметры и монорельс и насчитывающая 333 станции.

Согласно правовым актам Москвы город разделен на 12 административных округов, из которых Зеленоградский, Новомосковский и Троицкий полностью расположены за пределами МКАД.

Территория города составляет 2562 кв. км. Крупнейшими по площади являются Троицкий (1087 кв. км), Новомосковский (360 кв. км), Западный (194 кв. км), Восточный (155 кв. км) административные округа города Москвы. Остальные административные округа города Москвы (Центральный, Северный, Северо-Западный, Се-

веро-Восточный, Юго-Западный, Юго-Восточный, Южный, Зеленоградский) по площади менее 150 кв. км.

По численности населения Москва является самым населенным субъектом Российской Федерации. Численность постоянного населения города по состоянию на 1 января 2023 года составляла 12,655 млн человек. Крупнейшими по численности населения административными округами города Москвы (свыше 1,5 млн человек) являются Южный и Восточный.

В 2022 году в общем числе постоянного населения 5,8 млн человек (46%) составляли мужчины и 6,8 млн человек (54%) женщины. По возрастному признаку (от 0 до 70 лет и старше) наибольшее количество постоянного населения приходилось на лиц в возрасте: 30–34 лет – 1,1 млн человек (8,7%), 35–39 лет – 1,2 млн человек (9,5%), 40–44 лет – 1,1 млн человек (8,7%) и 70 лет и старше – 1,6 млн человек (12,6%).

Естественная убыль постоянного населения в январе–ноябре 2022 года составила 2,4 тыс. человек (число родившихся – 113,3 тыс. человек, число умерших – 115,7 тыс. человек).

В декабре 2022 года численность рабочей силы составляла 7197 тыс. человек, в их числе 7038 тыс. человек (97,8% экономически активного населения) были заняты в экономике города и 159 тыс. человек (2,2%) не имели занятия.

В общем числе зарегистрированных на конец 2022 года рабочих мест (всего 5,3 млн.) в организациях по видам экономической деятельности наибольшее количество рабочих мест замещено в сферах: оптовой и розничной торговли (949,2 тыс.), научной и технической (571,7 тыс.), обрабатывающих производств (379,9 тыс.), транспортировки и хранения (369,7 тыс.), информации и связи (440,4 тыс.), здравоохранения и предоставления социальных услуг (345,7 тыс.), финансовой и страховой (357,7 тыс.), строительства (373,1 тыс.), образования (327,9 тыс.), государственного управления, в том числе обеспечения безопасности (269,2 тыс.).

На конец 2022 года 29,1 тыс. человек были зарегистрированы в органах службы занятости как безработные (на конец 2021 г. – 36,5 тыс. человек). Уровень безработицы населения составил 2,0% (на конец 2021 г. – 2,0%).

Средняя номинальная заработная плата, начисленная за январь–ноябрь 2022 года в организациях столицы, составила 117 082 рубля, что превышает аналогичный показатель за январь–ноябрь 2021 года на 10%.

Москва продолжает оставаться крупнейшим центром миграционного притяжения на территории страны. По данным ГУ МВД России по г. Москве, в 2022 году в Москве поставлено на миграционный учет 3,7 млн (+8,4%) иностранных граждан. Основную долю миграционных потоков в город составили граждане Узбекистана (1322,9 тыс.), Таджикистана (1058,0 тыс.), Киргизии (424,3 тыс.), Беларуси (144,3 тыс.), Украины (118,5 тыс.), Азербайджана (97,6 тыс.), Армении (88,1 тыс.), Молдовы (52,2 тыс.).

2. Анализ, оценка и динамика уровня и структуры незаконного потребления наркотиков на основании статистических данных и социологических исследований.

По данным Бюро судебно-медицинской экспертизы Департамента здравоохранения города Москвы, в 2022 году по сравнению с 2021 годом отмечается сокращение на 9,2% (с 1160 до 1053) числа случаев смерти граждан от отравления наркотическими средствами и психотропными веществами.

Основная доля в числе указанных летальных исходов как в 2021 г., так и в 2022 г. приходилась на смерти от потребления опия (90,8% и 95,1%, соответственно).

В динамике случаев летальных исходов от потребления наркотиков и психотропных веществ наблюдалось снижение числа смертей от потребления опия (с 1053 в 2021 г. до 1001 в 2022 г.), различных синтетических наркотиков (с 41 в 2021 г. до 17 в 2022 г.) и галлюциногенов (с 49 в 2021 г. до 32 в 2022 г.).

Показатель уровня смертности, связанной с острым отравлением наркотиками и психотропными веществами, в городе Москве, исходя из среднегодовой численности населения города и в расчёте на 100 тыс. человек, в 2022 году составил 8,3 (2021 г. – 9,1).

В соответствии с Методикой и порядком осуществления мониторинга, а также критериями оценки развития наркоситуации в Российской Федерации и её субъектах, утвержденными Государственным антинаркотическим комитетом (далее – Методика ГАК), указанный показатель состояния наркоситуации оценивается как «сложный» (2021 г. – «сложный»).

В разрезе административных округов города Москвы наибольшие значения данного показателя наблюдались в Трицком и Новомосковском (16,3; 2021 г. – 13,3), Зеленоградском (13,5; 2021 г. – 10,3), Юго-Восточном (11,7; 2021 г. – 8,8), Восточном (10,5; 2021 г. – 8,3), Северо-Восточном (8,9; 2021 г. – 7,9) и Центральном (7,3; 2021 г. – 5,6) административных округах, а наименьшие – в Северо-Западном (6,0; 2021 г. – 6,3), Северном (6,5; 2021 г. – 7,6), Юго-Западном (6,3; 2021 г. – 5,3), Южном (6,6; 2021 г. – 6,9) и Западном (6,6; 2021 г. – 8,8) административных округах.

От передозировки наркотиков и психотропных веществ в 2022 г. умерло 8 несовершеннолетних лиц (в 2021 г. – 9). Два факта смертей несовершеннолетних лиц зафиксировано в Южном административном округе (в 2021 г. – 2), по одному факту – в Центральном (в 2021 г. – 0), Северо-Восточном (в 2021 г. – 0), Западном (в 2021 г. – 0), Северном (в 2021 г. – 2), Восточном (в 2021 г. – 1) и Трицком и Новомосковском (в 2021 г. – 0) административных округах. Не фиксировались смерти в Юго-Восточном (в 2021 г. – 3), Юго-Западном (в 2021 г. – 2), Северо-Западном (в 2021 г. – 1) и Зеленоградском (в 2021 г. – 0) административных округах.

По сведениям, представленным Управлением Роспотребнадзора по г. Москве в мониторинг наркоситуации в городе Москве, в 2022 году по сравнению с 2021 годом в городе Москве сократилось число граждан, отравившихся от потребления наркотиков и психотропных веществ (с 2536 в 2021 г. до 1490 в 2022 г.), в том числе несовершеннолетних лиц (с 70 в 2021 г. до 5 в 2022 г.).

Основная доля в числе рассматриваемых отравлений как в 2021 году, так и в 2022 году приходилась на отравления от потребления героина (в 2021 г. – 33,9%; в 2022 г. – 53,1%), метадона (в 2021 г. – 30,0%; в 2022 г. – 10,7%), кодеина и морфина (в 2021 г. – 16,1%; в 2022 г. – 8,5%).

В динамике случаев отравления граждан от потребления наркотиков и психотропных веществ в 2022 году по сравнению с 2021 годом наблюдается снижение числа отравлений от потребления героина (с 850 в 2021 г. до 791 в 2022 г.), метадона (с 810 в 2021 г. до 160 в 2022 г.), каннабиса (с 26 в 2021 г. до 19 в 2022 г.), галлюциногенов (с 58 в 2021 г. до 37 в 2022 г.), опия (с 63 в 2021 г. до 51 в 2022 г.), кодеина и морфина (с 422 в 2021 г. до 127 в 2022 г.), кокаина (с 7 в 2021 г. до 2 в 2022 г.).

Показатель уровня острых отравлений наркотиками в городе Москве, исходя из среднегодовой численности населения города и из расчёта на 100 тыс. человек, в 2022 году составил 11,8 (в 2021 г. – 19,2).

В соответствии с Методикой ГАК состояние указанного показателя наркоситуации оценивается как «сложное» (в 2021 г. – «сложное»).

В разрезе административных округов города Москвы наибольшие значения данного показателя наблюдались в Восточном (21,7; 2021 г. – 31,9), Центральном (15,7; 2021 г. – 12,9), Юго-Восточном (14,6; 2021 г. – 16,1), Северо-Восточном (13,6; 2021 г. – 18,5) и Троицком и Новомосковском (12,7; 2021 г. – 26,1) административных округах, а наименьшие – в Северо-Западном (6,2; 2021 г. – 11,8), Южном (7,3; 2021 г. – 13,3), Зеленоградском (7,1; 2021 г. – 28,3), Западном (8,1; 2021 г. – 15,7), Северном (9,6; 2021 г. – 15,3) и Юго-Западном (9,8; 2021 г. – 12,1) административных округах.

Показатель уровня острых отравлений наркотиками среди несовершеннолетних в городе Москве, исходя из среднегодовой численности населения города в возрасте 0–17 лет и в расчёте на 100 тыс. человек, в 2022 году составил 0,9 (в 2021 г. – 3,1).

В соответствии с Методикой ГАК состояние указанного показателя наркоситуации оценивается как «сложное» (в 2021 г. – «сложное»).

В разрезе административных округов города Москвы наибольшие значения данного показателя наблюдались в Южном (0,7; 2021 г. – 0,6), Северо-Западном (0,6; 2021 г. – 0,5), Западном (0,4; 2021 г. – 0,4) и Юго-Восточном (0,7; 2021 г. – 0,7) административных округах, а наименьшие – в Центральном (0; 2021 г. – 0), Северном (0; 2021 г. – 0,9), Северо-Восточном (0; 2021 г. – 0), Восточном (0; 2021 г. – 1,6), Юго-Западном (0; 2021 г. – 0,7), Зеленоградском (0; 2021 г. – 0) и Троицком и Новомосковском (0; 2021 г. – 0) административных округах.

На высоком уровне остаётся степень доступности наркотиков на территории города Москвы.

Так, согласно проведенному в 2022 году во всех административных округах города Москвы в рамках мониторинга наркоситуации социологическому исследованию, из 13 546 опрошенных респондентов 29% полагают, что достать наркотики сравнительно легко, а 14% – очень легко. Только 9% горожан сказали, что наркотики достать трудно, а 5% – очень трудно.

Треть опрошенных лиц, или 35% из числа употреблявших наркотики, отметили, что попробовали наркотик в возрасте 18–20 лет, а еще 16% – в возрасте 21–25 лет и 9% – в возрасте 26–30 лет. Обращает на себя внимание большое количество респондентов, употребивших наркотик в первый раз в возрасте до 16 лет (16%), а 18% – заявили, что впервые попробовали наркотики в возрасте 16–17 лет.

Большинство респондентов заявили, что употребляли конкретный вид наркотика потому, что он «менее вреден для здоровья» (29%), за компанию (30%) либо потому, что его «легче достать» (39%).

Согласно данным исследования, места, где москвичи пробуют наркотики в первый раз, абсолютно разные и зависят, скорее всего, от конкретной компании. Чаще всего первый контакт с наркотическими веществами происходит в гостях у друзей или знакомых (28%), на природе или за городом (20%), на улице или во дворе (14%). Чуть менее распространены такие варианты, как «в клубах, на дискотеках» (10%) и «дома» (10%).

Согласно данным социологического исследования, основные причины распространения наркомании жители столицы видят прежде всего в неудовлетворенности жизнью и социальном неблагополучии (68%), влиянии наркобизнеса и доступности наркотиков (67%), в безработице и экономических проблемах (62%), в моральной деградации общества (59%).

3. Оценка состояния и доступности наркологической медицинской помощи, реабилитации и ресоциализации лиц, допускающих потребление наркотиков в немедицинских целях.

Наркологическая помощь больным наркоманией оказывается Государственным бюджетным учреждением здравоохранения города Москвы «Московский научно-практический центр наркологии Департамента здравоохранения города Москвы» (далее – ГБУЗ «МНПЦ наркологии ДЗМ»), в состав которого входят: 11 наркологических диспансеров, Центр профилактики зависимого поведения, Центр профилактики социально значимых заболеваний, клинические стационарные филиалы, Реабилитационный центр, Детский наркологический центр.

Общая коечная мощность учреждения составляет 1405 коек, в том числе: психиатрических – 30, наркологических – 1375 (из них: для ВИЧ-инфицированных больных – 90, для оказания неотложной наркологической помощи – 105, реабилитационных – 225). Кроме того, имеется 18 реанимационных коек и 300 коек дневного стационара.

В 2022 году общее количество больных, прошедших стационарное лечение с диагнозом наркомания, составило 9354 человека, из них – 260 несовершеннолетних (в 2021 г. – 8931 человек, из них – 256 несовершеннолетних). Число пролеченных пациентов с диагнозом употребления наркотических веществ с вредными последствиями увеличилось на 33,9% и составило 150 человек, из них несовершеннолетних – 18 человек (в 2021 г. – 112 человек, из них несовершеннолетних – 12). Прослеживается снижение числа пролеченных больных наркоманией в условиях дневных стационаров на 25,6% (с 2301 в 2021 г. до 1710 в 2022 г.).

За указанный период стационарную реабилитацию прошли 1160 больных наркоманией, из них успешно её завершили – 1068 человек (в 2021 г. – 1147 человек, из них её успешно завершили – 1028 человек).

В амбулаторных условиях реабилитацию прошли 1422 больных наркоманией, из них её успешно завершили – 994 человека (в 2021 г. – 1437 человек, из них её успешно завершили – 1006 человек).

В целях мотивации к лечению и реабилитации наркозависимых в диспансерах организованы мотивационные кабинеты. Активно действует постстационарная амбулаторная программа «Возвращение», направленная на привлечение в амбулаторные программы больных после курса стационарной реабилитации.

В данной программе в 2022 году участвовали 292 больных, из них наркозависимых – 41,7% (в 2021 г. – 305, из них наркозависимых – 52,1%).

По сведениям Департамента здравоохранения города Москвы, в 2022 году в сравнении с 2021 годом отмечается увеличение общего числа зарегистрированных больных с синдромом зависимости от наркотиков (+4%; с 22 393 в 2021 г. до 23 286 в 2022 г.). Из них: употребляющие наркотические средства опиоидной группы – 10 964 (в 2021 г. – 11 567), каннабиноидов – 747 (в 2021 г. – 790), кокаина – 16 (в 2021 г. – 14), психостимуляторы – 1146 (в 2021 г. – 1233), употребляющие другие наркотические вещества – 10 413 (в 2021 г. – 8789) человек.

Наибольшую группу больных с синдромом наркотической зависимости составляют наркозависимые от опиоидных наркотиков. При этом их доля в общей структуре снизилась до 47,0% (в 2021 г. – 51,7%).

Количество зарегистрированных пациентов с диагнозом «употребление наркотиков с вредными последствиями» в 2022 году увеличилось на 7,4%, а количество несовершеннолетних с данным диагнозом снизилось на 23%. Так, в 2022 году было зарегистрировано 2645 таких больных, из них 413 несовершеннолетних (в 2021 г. – 2463, из них несовершеннолетних – 537).

Под диспансерное наблюдение с впервые установленным диагнозом «наркомания» взято 1273 человека (в 2021 г. – 1153), а с впервые установленным диагнозом «пагубное (с вредными последствиями) употребление наркотиков» – 539 человек (в 2021 г. – 630).

Показатель уровня первичной заболеваемости наркологическими расстройствами, связанными с употреблением наркотиков, в городе Москве, исходя из среднегодовой численности населения города и в расчёте на 100 тыс. человек, составил 14,3 (в 2021 г. – 14,0).

В соответствии с Методикой ГАК состояние указанного показателя наркоситуации оценивается как «сложное» (в 2021 г. – «сложное»).

В разрезе административных округов города Москвы в 2022 году наибольшие значения данного показателя наблюдались в Зеленоградском (23,8; в 2021 г. – 24,3), Троицком и Новомосковском (22,1; в 2021 г. – 30,3), Юго-Восточном (17,0; в 2021 г. – 16,5), Северо-Восточном (16,6; в 2021 г. – 12,8), Северном (14,9; в 2021 г. – 11,6) и Юго-Западном (14,5; в 2021 г. – 14,2) административных округах, а наименьшие значения – в Центральном (10,1; в 2021 г. – 8,4), Северо-Западном (11,7; в 2021 г. – 12,7), Западном (12,4; в 2021 г. – 12,0), Южном (12,1; в 2021 г. – 13,6) и Восточном (13,8; в 2021 г. – 14,8) административных округах.

4. Анализ, оценка и динамика результатов деятельности в сфере профилактики немедицинского потребления наркотиков (в первую очередь по линии органов образования и науки, спорта и туризма, культуры). Анализ организации досуга молодежи и несо-

вершеннолетних (в том числе доступности досуга), деятельности по раннему выявлению лиц, злоупотребляющих наркотиками, работы с группами риска, общей и индивидуальной профилактики. Анализ профилактики правонарушений, связанных с незаконным оборотом наркотиков.

В 2022 году работа субъектов антинаркотической деятельности в городе Москве в сфере профилактики наркомании проводилась по следующим направлениям.

Направление первичной профилактики включало работу с детьми, подростками и молодежью, еще незнакомыми с субкультурой и не пробовавшими наркотики.

Наиболее эффективными мерами в сфере первичной профилактики являлись вовлечение молодежи в занятия физической культурой и спортом, занятия общественно полезной и патриотической работой.

В работе с данной категорией принимали участие профильные органы исполнительной власти города Москвы, негосударственные некоммерческие организации и иные заинтересованные органы (в том числе правоохранительные).

Так, в 2022 году в городе было проведено 2934 официальных спортивных соревнования (в 2021 г. – 2155), 825 спортивно-массовых мероприятий (в 2021 г. – 3270), а также 9200 культурно-просветительских, театрально-зрелищных мероприятий и религиозных мероприятий (в 2021 г. – 13 025). Общий охват участников данных мероприятий составил 13,1 млн человек (в 2021 г. – 7,9 млн человек).

В спортивных учреждениях города проведено 1223 мероприятия антинаркотической направленности (в 2021 г. – 1380), в которые было вовлечено 107 тыс. чел. (в 2021 г. – 112 тыс. чел.).

Департаментом средств массовой информации и рекламы города Москвы совместно с телеканалами «ТВ Центр», «Москва 24» и радиостанцией «Москва FM» проводится работа по формированию в обществе, в том числе в молодежной среде, негативного отношения к употреблению наркотиков.

За 2022 год на указанных ресурсах вышло примерно 1000 материалов по данной тематике (в 2021 г. – 800 материалов).

В городских газетах «Вечерняя Москва», «Москва вечерняя» (бесплатно распространяется на территории Московского метрополитена), а также в федеральных изданиях – «Российская газета», «Комсомольская правда», «Московский комсомолец», «Аргументы и факты», окружных газетах, включая интернет-сайты данных изданий, постоянно освещаются проблемы и аспекты борьбы с наркоманией.

За 2022 год по указанной тематике вышло более 1000 материалов в городских печатных изданиях (в 2021 г. – 400 материалов) и не менее 700 – в федеральных изданиях (в 2021 г. – 1000 материалов).

В направлении вторичной профилактики наркомании проведены мероприятия с детьми, подростками и молодежью, которые уже попробовали наркотики, но у них еще не возникла болезненная зависимость от них (нет наркозависимости).

Выявление такой категории осуществлялось в процессе проводимого в образовательных организациях психологического и медицинского тестирования. К этой

работе подключались представители наркологической службы.

Суть данной составляющей профилактики заключается:

- в обучении навыкам отказа от наркотиков в ситуациях, когда их предлагают;
- в привитии личных убеждений и негативного отношения к субкультуре потребления наркотиков;
- в обучении социальным навыкам (коммуникабельности, уверенности в себе, самоуважению и эффективному взаимодействию с окружающими – как со сверстниками, так и со взрослыми).

Так, в 2022 году с участием наркологов проведено 20 360 профилактических мероприятий (в 2021 г. – 15 944), в том числе в форме интерактивных лекций – 10 308 (в 2021 г. – 6206), обучающих семинаров – 6753 (в 2021 г. – 6497), психологических и социальных тренингов – 2411 (в 2021 г. – 1558).

Указанные мероприятия проводились в 804 организациях города (в 2021 г. – в 804), в том числе в 571 общеобразовательной организации (школах) (в 2021 г. – в 462), в 161 колледже (в 2021 г. – в 67), в 49 организациях социального характера, оказывающих помощь семье и детям (в 2021 г. – в 56).

Отдельным направлением работы наркологической службы являлась ранняя диагностика незаконного потребления наркотических средств и психотропных веществ обучающимися (тестирование на наркотики), которая проводилась во всех образовательных организациях, подведомственных департаментам образования и науки города Москвы, здравоохранения города Москвы, спорта города Москвы.

В 2022 году профилактические медицинские осмотры прошли 112 498 обучающихся (в 2021 г. – 109 589). По результатам подтверждающего химико-токсикологического исследования выявлено 10 наркопотребителей (в 2021 г. – 18).

Со всеми выявленными наркопотребителями проведена индивидуальная мотивационная работа наркологов по изменению дезадаптивных форм поведения. После получения письменного информированного согласия указанные лица направлены в наркологическую службу для включения в индивидуальные лечебно-профилактические или лечебно-реабилитационные программы.

В направлении третичной профилактики наркомании особое внимание уделено социальной реабилитации подростков.

Так, в подведомственном Департаменту труда и социальной защиты населения города Москвы учреждению – ГБУ города Москвы «Социально-реабилитационный центр для несовершеннолетних «Возрождение» (далее – ГБУ СРЦ «Возрождение») несовершеннолетним оказывается социальная помощь по психологическому, педагогическому, юридическому, медицинскому направлениям в стационарной и полустационарной формах.

Стационарное отделение ГБУ СРЦ «Возрождение» рассчитано на 20 мест. Созданы выездные окружные службы для работы с подростками в полустационарной форме. В нестационарной форме реализуется программа «Социальное сопровождение подростков, имеющих опыт эпизодического употребления ПАВ», срок проведения – 1 год. В стационарной форме реализуется Программа реабили-

литации и социальной адаптации несовершеннолетних, имеющих опыт употребления ПАВ, срок проведения – от 6 месяцев.

В 2022 году в ГБУ СРЦ «Возрождение» социальные услуги в стационарной форме были предоставлены 48 несовершеннолетним лицам (в 2021 г. – 57), в полустационарной форме – 297 подросткам (в 2021 г. – 351).

В 2022 году в органах внутренних дел на профилактическом учёте за употребление наркотических средств и психотропных веществ состояло 337 несовершеннолетних (в 2021 г. – 345), их доля в общем числе состоящих на учёте несовершеннолетних лиц возросла с 8,6% в 2021 г. до 9,5% в 2022 г.

Отмечено снижение числа несовершеннолетних лиц, совершивших наркопреступления (с 53 в 2021 г. до 41 в 2022 г.). При этом число несовершеннолетних лиц, совершивших административные правонарушения, связанные с потреблением наркотиков, или в состоянии наркотического опьянения, возросло (с 277 в 2021 г. до 321 в 2022 г.)

Показатель уровня вовлеченности несовершеннолетних в незаконный оборот наркотиков, исходя из числа совершенных несовершеннолетними лицами наркопреступлений и административных правонарушений, а также исходя из среднегодовой численности населения города в возрасте 14–17 лет и в расчете на 100 тыс. человек, составил в городе Москве 145,2 (в 2021 г. – 145,6).

В соответствии с Методикой ГАК состояние указанного показателя наркоситуации оценивается как «предкризисное» (в 2021 г. – «сложное»).

В разрезе административных округов города Москвы в 2022 году наибольшие значения данного показателя наблюдались в Северо-Западном (221,5; в 2021 г. – 170,6), Зеленоградском (213,6; в 2021 г. – 119,7), Центральном (192,2; в 2021 г. – 240,1), Юго-Восточном (160,7; в 2021 г. – 190,4), Восточном (151,8; в 2021 г. – 90,1), Северном (149,3; в 2021 г. – 158,3), Южном (134,9; в 2021 г. – 90,0), Юго-Западном (130,4; в 2021 г. – 144,0) и Северо-Восточном (128,9; в 2021 г. – 93,4) административных округах, а наименьшие значения – в Троицком и Новомосковском (76,3; в 2021 г. – 114,3) и Западном (87,2; в 2021 г. – 119,3) административных округах.

Показатель уровня криминогенности наркомании среди несовершеннолетних, исходя из числа несовершеннолетних наркопотребителей, совершивших общеуголовные преступления и административные правонарушения, связанные с потреблением наркотиков, либо в состоянии наркотического опьянения, а также исходя из среднегодовой численности населения города в возрасте 14–17 лет и в расчете на 100 тыс. человек, составил в городе Москве 84,4 (в 2021 г. – 76,5).

В соответствии с Методикой ГАК состояние указанного показателя наркоситуации оценивается как «предкризисное» (в 2021 г. – «сложное»).

В разрезе административных округов города Москвы в 2022 году наибольшие значения числа несовершеннолетних наркопотребителей, совершивших общеуголовные преступления и правонарушения, связанные с потреблением наркотиков, либо в состоянии наркотического опьянения, исходя из среднегодовой численности населения в возрасте 14–17 лет и в расчете на 100 тыс. населения, наблюдались в Северо-Западном (126,9; в 2021 г. –

100,2), Центральном (109,8; в 2021 г. – 125,9), Зеленоградском (106,8; в 2021 г. – 59,8), Восточном (97,7; в 2021 г. – 58,7), Юго-Восточном (95,2; в 2021 г. – 107,9) и Северном (85,7; в 2021 г. – 81,6) административных округах, а наименьшие значения – в Троицком и Новомосковском (38,1; в 2021 г. – 53,3), Западном (53,9; в 2021 г. – 62,8), Юго-Западном (75,7; в 2021 г. – 74,1), Северо-Восточном (73,4; в 2021 г. – 61,6) и Южном (74,4; в 2021 г. – 51,9) административных округах.

Определенные позитивные результаты деятельности в сфере профилактики наркомании и пропаганды здорового образа жизни отмечены в ходе проведенного в рамках мониторинга наркоситуации социологического исследования.

Так, 83% респондентов высказались отрицательно в отношении употребления наркотических средств. Для сравнения: употребление алкоголя считают неприемлемым 42%, табакокурение – 46%.

Подавляющее большинство москвичей (79%) заявило о достаточном количестве возможностей для комфортного проведения свободного времени.

Из числа опрошенных 55% респондентов оценивают здоровье населения Москвы на среднем уровне, а 20% – на уровне выше среднего. Только 12% респондентов говорят о том, что уровень здоровья москвичей низкий, а 4% считают, что он крайне низкий.

Самым эффективным методом борьбы с наркоманией 74% горожан считают доступность помощи психологов и психиатров, 67% опрошенных видят путь к избавлению от наркомании в расширении работы с молодежью.

5. Анализ, оценка и динамика ситуации в сфере противодействия незаконному обороту наркотиков, включая в том числе: описание уровня преступности, структуры и объема наркорынка, средние оптовые и розничные цены на наркотики, анализ административной и судебной практики, причин и условий, оказывающих влияние на обстановку в сфере незаконного оборота наркотиков.

В 2022 году наркоситуация в городе Москве характеризовалась снижением числа зарегистрированных наркопреступлений (-5,8%; с 10 969 в 2021 г. до 10 334 в 2022 г.), в том числе тяжких и особо тяжких деяний (-5,2%; с 8781 в 2021 г. до 8320 в 2022 г.), а также преступлений, связанных со сбытом наркотиков и психотропных веществ (-4,4%; с 7685 в 2021 г. до 7343 в 2022 г.).

Отмечено снижение доли наркопреступлений в общем числе зарегистрированных в городе преступлений (с 7,6% в 2021 г. до 7,5% в 2022 г.).

При этом наблюдалось увеличение раскрытых наркопреступлений (+5,3%; с 4464 в 2021 г. до 4699 в 2022 г.).

В 2022 году по сравнению с 2021 годом возросло количество привлеченных к уголовной ответственности лиц, совершивших наркопреступления (+4,8%; с 4274 в 2021 г. до 4479 в 2022 г.). При этом незначительно сократилось число привлеченных к административной ответственности лиц, совершивших правонарушения в указанной сфере (-0,5%; с 4128 в 2021 г. до 4107 в 2022 г.).

Показатель уровня вовлеченности населения в незаконный оборот наркотиков, исходя из числа лиц, совершивших преступления и административные правонарушения в сфере незаконного оборота наркотиков, а также исходя из среднегодовой численности населения города и

в расчете на 100 тыс. человек, составил в городе Москве 67,9 (в 2021 г. – 66,3).

В соответствии с Методикой ГАК состояние указанного показателя наркоситуации оценивается как «сложное» (в 2021 г. – «предкризисное»).

В разрезе административных округов города Москвы в 2022 году наибольшие значения данного показателя наблюдались в Северном (105,1; в 2021 г. – 82,7), Центральном (95,7; в 2021 г. – 84,0), Западном (78,6; в 2021 г. – 51,7), Северо-Западном (73,4; в 2021 г. – 85,6), Восточном (61,3; в 2021 г. – 83,8) и Зеленоградском (60,3; в 2021 г. – 61,1) административных округах, а наименьшие значения – в Южном (32,9; в 2021 г. – 41,0), Юго-Восточном (46,1; в 2021 г. – 58,7), Юго-Западном (47,9; в 2021 г. – 70,8), Северо-Восточном (58,5; в 2021 г. – 44,2) и Троицком и Новомосковском (56,2; в 2021 г. – 80,1) административных округах.

Показатель уровня криминогенности наркомании, исходя из числа наркопотребителей, совершивших преступления и административные правонарушения, связанные с потреблением наркотиков, либо в состоянии наркотического опьянения, а также исходя из среднегодовой численности населения и в расчете на 100 тыс. человек, составил в городе Москве 76,3 (в 2021 г. – 72,4).

В соответствии с Методикой ГАК состояние указанного показателя наркоситуации оценивается как «сложное» (в 2021 г. – «предкризисное»).

В разрезе административных округов города Москвы в 2022 году наибольшие значения данного показателя наблюдались в Северном (117,8; в 2021 г. – 84,2), Зеленоградском (110,7; в 2021 г. – 85,4), Центральном (90,5; в 2021 г. – 79,5), Северо-Западном (89,5; в 2021 г. – 83,1) и Западном (87,6; в 2021 г. – 58,8) административных округах, а наименьшие значения – в Южном (36,4; в 2021 г. – 46,4), Юго-Восточном (45,4; в 2021 г. – 65,7), Юго-Западном (54,9; в 2021 г. – 73,5), Троицком и Новомосковском (61,5; в 2021 г. – 65,3), Восточном (72,2; в 2021 г. – 83,0) и Северо-Восточном (76,0; в 2021 г. – 53,8) административных округах.

В числе предварительно расследованных в 2022 году преступлений (по оконченным уголовным делам) снизилось количество преступных деяний, совершенных лицами в состоянии наркотического опьянения (-13,2%; с 454 в 2021 г. до 394 в 2022 г.). Также сократилось число преступлений, совершенных потребителями наркотиков (-0,9%; с 3258 в 2021 г. до 3226 в 2022 г.).

В 2022 году органами внутренних дел пресечено 5030 административных правонарушений, связанных с незаконным оборотом наркотических средств и психотропных веществ либо их прекурсоров, а также с немедицинским потреблением наркотических средств и психотропных веществ (2021 г. – 4128).

В том числе из общего количества правонарушений: 389 – по статье 6.8 КоАП РФ (2021 г. – 467); 3762 – по статье 6.9 КоАП РФ (2021 г. – 3286); 17 – по статье 6.13 КоАП РФ (2021 г. – 2); 14 – по статье 10.5.1 КоАП РФ (2021 г. – 8); 666 – по части 2 и части 3 статьи 20.20 КоАП РФ (2021 г. – 285).

За отчетный период на территории города Москвы из незаконного оборота (на момент возбуждения уголовного дела) всеми правоохранительными органами изъято

1588,3 кг наркотических средств, психотропных веществ и сильнодействующих веществ (2021 г. – 910,7 кг), из которых:

- наркотические средства – 1103,1 кг;
- психотропные вещества – 5,2 кг;
- сильнодействующие вещества – 480,0 кг.

В общем объеме изъятых наркотических средств и психотропных веществ (1103,1 кг) доля опиоидов составила 4,7%, или 51,5 кг, каннабиноидов – 35,6%, или 392,6 кг, амфетаминов – 57,9%, или 638,3 кг.

Наибольшее количество изъятых из незаконного оборота наркотических средств отмечено в Южном (369,1 кг), Северном (149,4 кг) и Северо-Восточном (134,5 кг) административных округах. В Центральном, Восточном, Юго-Восточном, Юго-Западном, Западном, Северо-Западном, Зеленоградском и Троицком и Новомосковском административных округах наркотиков изъято менее 50 кг.

По данным ГУ МВД России по г.Москве, в отчетный период наблюдалось увеличение доли изъятых синтетических наркотиков, что может свидетельствовать об активизации их поставок и подпольного производства в Московском регионе.

В связи с приостановкой транспортного, в том числе почтового, сообщения с недружественными странами Европы и Северной Америки возможность ввоза наркотиков с данного направления существенно снижается.

Вместе с тем из стран СНГ почтовыми отправлениями по-прежнему ввозятся сильнодействующие вещества, в том числе анаболические стероиды (Беларусь, Казахстан), сибутрамин (Казахстан).

На основании оперативных данных правоохранительными органами представлены следующие средние цены на наркотические средства в городе Москве:

Вид наркотического средства	Цена за 1 грамм (руб.)
Каннабис (марихуана)	2000
Гашиш	2200
Героин	3675
Кокаин	9950
N-метилэфедрон	2200
Мефедрон	2500
Метадон	8000
Амфетамин	1400

В отчетный период правоохранительными органами возбуждено 5 уголовных дел по фактам контрабанды наркотических средств и психотропных веществ (2021 г. – 3). Предварительно расследовано одно такое преступление (2021 г. – 12).

В рамках противодействия ввозу на территорию города наркотических средств органами внутренних дел в 2022 году пресечено 338 оптовых каналов поставки наркотических средств и психотропных веществ, а общий вес изъятых партий наркотиков составил 392,1 кг (в 2021 г. пресечено 165 каналов, изъято 312,6 кг).

В целях подрыва экономических основ наркобизнеса правоохранительными органами в 2022 году выявлено 14 преступлений, связанных с легализацией доходов, полученных от незаконного оборота наркотиков и предусмотренных статьями 174, 174.1 УК РФ (2021 г. – 9). В суды направлены уголовные дела по 13 таким наркопреступлениям (2021 г. – 10).

В рамках деятельности по ликвидации преступных наркоформирований правоохранительными органами в 2022 году выявлено 4 преступления, предусмотренные статьей 210 УК РФ (2021 г. – 9), в суд направлено 6 уголовных дел данной категории (2021 г. – 3).

По данным ГУ МВД России по г.Москве, в отчетный период наблюдался рост (+49,6%; с 573 в 2021 г. до 857 в 2022 г.) количества иностранных граждан, привлеченных к уголовной ответственности за совершение наркопре-

ступлений. Указанный рост связан со значительной преступной активностью граждан Узбекистана, на которых приходится 34,7% (297) преступлений, Таджикистана – 15,6% (134), Киргизии – 12,3% (105). Увеличилось число совершивших наркопреступления граждан Азербайджана (+139%; с 18 в 2021 г. до 43 в 2022 г.), а также граждан Армении (+71%; с 14 в 2021 г. до 24 в 2022 г.). Также к уголовной ответственности за совершение наркопреступлений привлечены 70 граждан Беларуси, 68 – Украины, 59 – Кубы, 16 – Молдовы, 14 – Казахстана, 4 – Туркмении, 2 – Турции, по 1 – Анголы, Бангладеш, Гвинеи-Бисау, Грузии, Египта, Ирана, Марокко, Нигерии, Сенегала, САР, Южной Осетии.

Из 194 лиц, привлеченных к уголовной ответственности за совершение преступлений в составе наркоформирований, около 40% (77) преступников действовали в составе этнических организованных групп и преступных сообществ, сформированных из числа иностранных граждан.

В сфере противодействия незаконному обороту наркотиков с использованием сети Интернет в отчетный период выявлено 3328 наркопреступлений, совершенных с использованием интернет-технологий (-13,2%; 2021 г. – 3834).

Ликвидировано 65 притонов для потребления наркотиков (-5,8%; 2021 г. – 69), в суд направлено 70 уголовных дел по данным преступлениям и предусмотренным статьёй 232 УК РФ (+34,6%; 2021 г. – 52).

В целях недопущения реализации безрецептурного отпуска лекарственных средств, а также противодействия распространению «аптечной наркомании» на территории города Москвы, ГУ МВД России по г.Москве и Росздравнадзором по г.Москве и Московской области в 2022 году проведено 15 (в 2021 г. – 71) проверочных мероприятий по выявлению юридических лиц, допустивших нарушения установленного порядка рецептурного отпуска через аптечную сеть лекарственных средств, подлежащих предметно-количественному учету. В результате выявлено 29 (в 2021 г. – 42) правонарушений по статье 14.1 КоАП РФ (незаконная предпринимательская деятельность) при продаже указанных лекарств, а также 14 (в 2021 г. – 28) правонарушений по статье 6.16 КоАП РФ (нарушение правил оборота наркотиков).

В целях недопущения реализации безрецептурного отпуска лекарственных средств, а также противодействия распространению «аптечной наркомании» на территории г.Москвы органами внутренних дел выявлено на 30% (со 111 в 2021 г. до 144 в 2022 г.) больше преступлений, квалифицируемых по статье 234 УК РФ («Незаконный оборот сильнодействующих или ядовитых веществ в целях сбыта»).

Город Москва не является благоприятной территорией для произрастания в естественных условиях наркосодержащих растений. При этом не исключается их культивирование в жилом секторе в домашних условиях или в закрытом грунте.

В 2022 году по фактам незаконного культивирования растений, содержащих наркотические средства или психотропные вещества, возбуждено 2 уголовных дела, предусмотренных статьей 231 УК РФ (-60%; 2021 г. – 5) и пресечено 14 административных правонарушений, предусмотренных статьей 10.5.1 КоАП РФ (+75%; 2021 г. – 8).

6. Оценка реализации государственных программ города Москвы, в рамках которых осуществляются антинаркотические мероприятия.

Постановлением Правительства Москвы от 9 августа 2011 года № 349-ПП утверждена Государственная программа города Москвы «Развитие цифровой среды и инноваций» с периодом реализации с 2019 по 2024 год.

Данной государственной программой города Москвы предусмотрено ежегодное финансирование мероприятий по проведению социологического исследования в рамках мониторинга наркоситуации в городе Москве. Объем финансирования в 2022 году за счет средств бюджета города Москвы на данные мероприятия составил 2297,7 тыс. рублей.

Вместе с тем основной массив антинаркотических мероприятий реализуется и финансируется за счет средств бюджета города Москвы непосредственно через деятельность органов исполнительной власти города Москвы и подведомственных им учреждений, задействованных в профилактике наркомании.

Так, Государственному бюджетному учреждению здравоохранения города Москвы «Московский научно-практический центр наркологии Департамента здравоохранения города Москвы» в 2022 году выделены средства на финансовое обеспечение выполнения государственного задания, в том числе:

на работу по профилактике неинфекционных заболеваний, формированию здорового образа жизни и санитарно-гигиеническому просвещению населения в объеме 100 317,0 тыс. рублей;

на медицинскую реабилитацию в стационарных условиях в объеме 423 186,5 тыс. рублей.

7. Информация о ходе исполнения перечня приоритетных направлений (плана мероприятий) реализации Стратегии государственной антинаркотической политики Российской Федерации на период до 2030 года.

В рамках реализации Стратегии государственной антинаркотической политики Российской Федерации на период до 2030 года (далее – Стратегия), утвержденной Указом Президента Российской Федерации от 23 ноября 2020 г. № 733, заинтересованными ведомствами Правительства Москвы и территориальными федеральными органами исполнительной власти в городе Москве разработан и 23 декабря 2020 г. утверждён Мэром Москвы С.С.Собяниным перечень приоритетных направлений (план мероприятий) реализации Стратегии государственной антинаркотической политики Российской Федерации на период до 2030 года в городе Москве (на период 2021–2025 годов) (далее – Перечень).

На основании положений пунктов 26 и 27 Стратегии реализация Перечня осуществляется в два этапа: в период 2021–2025 годов и в период 2026–2030 годов.

На период 2021–2025 годов Перечнем предусмотрено к реализации 32 мероприятия.

В рамках реализации мероприятий Перечня решаются следующие задачи:

совершенствование координации антинаркотической деятельности, в том числе путём обеспечения согласованности мер на всех уровнях исполнительной власти;

повышение эффективности контроля за оборотом наркотиков и их прекурсоров, деятельностью организаций, осуществляющих их изготовление и реализацию;

развитие комплексных подходов при осуществлении антинаркотической профилактической деятельности;

привлечение институтов гражданского общества, включая общественные и некоммерческие организации, к решению задач по реализации антинаркотической политики;

формирование в обществе осознанного негативного отношения к незаконному потреблению наркотиков;

совершенствование механизма раннего выявления незаконного потребления наркотиков в образовательных учреждениях;

снижение уровня смертности населения, в том числе среди несовершеннолетних лиц, в результате незаконного потребления наркотиков;

повышение эффективности функционирования наркологической службы;

повышение доступности социальной реабилитации и ресоциализации для наркопотребителей;

совершенствование правоохранительных мер, направленных на снижение уровня наркопреступности.

Согласно пунктам 21 и 22 Стратегии её реализация в городе Москве осуществляется путём выполнения мероприятий Перечня, а также путём выполнения мероприятий, включённых в государственные программы города

Москвы и соответствующие планы префектур административных округов города.

В соответствии с Перечнем на 2022 год плановыми значениями показателей эффективности его реализации являлись:

– «Вовлеченность населения в незаконный оборот наркотиков (количество случаев привлечения к уголовной и административной ответственности за нарушения законодательства Российской Федерации о наркотических средствах и психотропных веществах, в расчёте на 100 тыс. человек)». В 2022 году предполагалось 150,0; фактически – 67,9. Показатель достигнут;

– «Криминогенность наркомании (соотношение количества наркопотребителей, привлеченных к уголовной ответственности, и наркопотребителей, привлеченных к административной ответственности за потребление наркотиков, в расчёте на 100 тыс. человек)». В 2022 году предполагалось 105,0; фактически – 76,3. Показатель достигнут;

– «Количество случаев отравления наркотиками (в расчёте на 100 тыс. человек)». В 2022 году предполагалось 22,0; фактически – 11,8. Показатель достигнут;

– «Количество случаев отравления наркотиками среди несовершеннолетних (в расчёте на 100 тыс. человек)». В 2022 году предполагалось 11; фактически – 0,9. Показатель достигнут;

– «Количество случаев смерти в результате потребления наркотиков (в расчёте на 100 тыс. человек)». В 2022 году предполагалось 9,0; фактически – 8,3. Показатель достигнут.

Фактическое состояние наркоситуации в городе Москве оценивается как «сложное» (предварительная оценка по итогам мониторинга).

8. Предварительная оценка состояния наркоситуации в городе Москве в соответствии с критериями оценки развития наркоситуации, утвержденными Государственным антинаркотическим комитетом.

В соответствии с Методикой ГАК состояние наркоситуации в городе Москве в 2022 году предварительно оценивается как «сложное» (в 2021 г. – «сложное»).

Показатели наркоситуации оцениваются следующим образом:

1) вовлеченность населения в незаконный оборот наркотиков – «сложное» состояние (в 2021 г. – «сложное»);

2) уровень вовлеченности несовершеннолетних в незаконный оборот наркотиков – «предкризисное» состояние (в 2021 г. – «сложное»);

3) криминогенность наркомании – «сложное» состояние (в 2021 г. – «сложное»);

4) уровень криминогенности наркомании среди несовершеннолетних – «предкризисное» состояние (в 2021 г. – «сложное»);

5) уровень первичной заболеваемости наркоманией – «сложное» состояние (в 2021 г. – «сложное»);

6) острые отравления наркотиками – «сложное» состояние (в 2021 г. – «сложное»);

7) острые отравления наркотиками среди несовершеннолетних – «сложное» состояние (в 2021 г. – «сложное»);

8) смертность, связанная с острым отравлением наркотиками, – «сложное» состояние (в 2021 г. – «сложное»).

Графическое отображение состояния наркоситуации в городе Москве в 2022 году, как и в 2021 году, выглядит следующим образом:

Критерии оценки развития наркоситуации			
Нейтральная	Сложная	Предкризисная	Кризисная

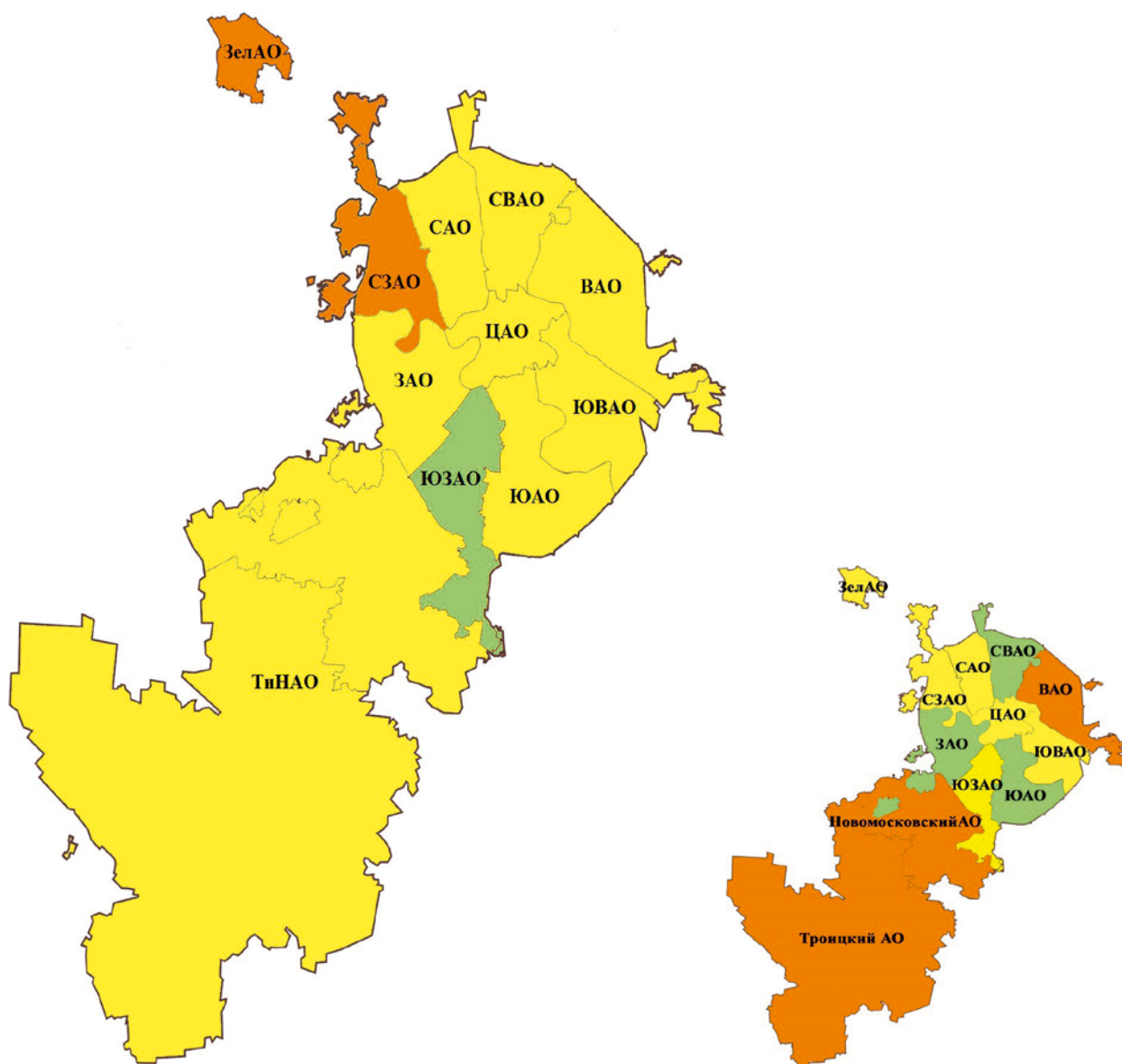


В разрезе административных округов города Москвы состояние наркоситуации оценивается как: «предкризисное» – в Северо-Западном (в 2021 г. – «сложное») и Зеленоградском (в 2021 г. – «сложное») административных округах; «сложное» – в Центральном (в 2021 г. – «сложное»), Западном (в 2021 г. – «нейтральное»), Северном (в 2021 г. – «сложное»), Северо-Восточном (в 2021 г. –

«нейтральное»), Восточном (в 2021 г. – «предкризисное»), Южном (в 2021 г. – «нейтральное»), Юго-Восточном (в 2021 г. – «сложное») и Троицком и Новомосковском (в 2021 г. – «предкризисное») административных округах; «нейтральное» – в Юго-Западном административном округе (в 2021 г. – «сложное»).

Графическое отображение состояния наркоситуации в административных округах города Москвы в 2022 году выглядит следующим образом:

Критерии оценки развития наркоситуации			
Нейтральная	Сложная	Предкризисная	Кризисная



Для сравнения – в 2021 году

Свод рассчитанных согласно Методике ГАК оценочных показателей, а также предварительных оценок наркоситуации в городе Москве и в административных округах в 2022 году представлен следующим образом:

Критерии оценки развития наркоситуации			
Нейтральная	Сложная	Предкризисная	Кризисная
Пороговое значение от 0 до 25 включительно	Пороговое значение от 25 до 50 включительно	Пороговое значение от 50 до 75 включительно	Пороговое значение от 75 до 100 включительно

Г.Москва, админ. округ	Вовлеченность населения в незаконный оборот наркотиков	Уровень вовлеченности несовершеннолетних в незаконный оборот наркотиков	Криминогенность наркомании	Уровень криминогенности наркомании среди несовершеннолетних	Уровень первичной заболеваемости наркотическими расстройствами, связанными с употреблением наркотиков	Острые отравления наркотиками	Острые отравления наркотиками среди несовершеннолетних	Смертность, связанная с острым отравлением наркотиками	Предварительная оценка наркоситуации
Город Москва	44,6	50,6	49,4	53,0	38,7	34,1	27,2	30,1	40,9
Центральный	87,0	79,8	66,4	80,7	0	60,8	0	12,5	48,4
Северо-Западный	56,1	100	65,2	100	12,1	0	81,9	0	51,9
Западный	63,2	7,5	62,9	17,8	17,1	12,2	59,1	5,7	30,7
Северный	100	50,3	100	53,5	35,5	22,1	0	4,7	45,7
Северо-Восточный	35,5	36,3	48,6	39,7	47,5	47,3	0	28,5	35,4
Восточный	39,3	52,0	43,9	67,1	27,1	100	0	43,9	46,7
Южный	0	40,4	0	40,8	14,9	6,8	100	5,1	26,0
Юго-Восточный	18,3	58,1	11,1	67,2	50,9	53,9	57,8	55,0	46,2
Юго-Западный	20,8	37,2	22,8	42,3	32,3	23,6	0	2,5	22,7
Зеленоградский	37,9	94,5	91,3	77,3	100	5,8	0	72,9	60,0
Троицкий и Новомосковский	32,7	0	30,8	0	87,9	41,9	0	100	36,7

Свод рассчитанных согласно Методике ГАК статистических показателей наркоситуации в городе Москве в 2022 году представлен следующим образом:

Г. Москва, админ. округ	Вовлеченность населения в незаконный оборот наркотиков	Уровень вовлеченности несовершеннолетних в незаконный оборот наркотиков	Криминогенность наркомании	Уровень криминогенности наркомании среди несовершеннолетних	Уровень первичной заболеваемости наркологическими расстройствами, связанными с употреблением наркотиков	Острые отравления наркотиками	Острые отравления наркотиками среди несовершеннолетних	Смертность, связанная с острым отравлением наркотиками
	$\frac{V_n}{(P+Ap)*10^5 / P_o}$	$\frac{N}{(Np+Nap)*10^5 / P_l}$	$\frac{K_n}{(Pn+Apn)*10^5 / P_o}$	$\frac{M}{(Mn+Map)*10^5 / P_l}$	$\frac{G}{(N+Vp)*10^5 / P_o}$	$\frac{Q}{Qn*10^5 / P_o}$	$\frac{Q_m}{(Qd+Qp)*10^5 / P_d}$	$\frac{D}{(Dn+Dp)*10^5 / P_o}$
Город Москва	67,9	145,2	76,3	84,4	14,3	11,8	0,2	8,3
Центральный	95,7	192,2	90,5	109,8	10,0	15,6	0	7,3
Северо-Западный	73,4	221,5	89,5	126,9	11,7	6,2	0,6	6,0
Западный	78,6	87,2	87,6	53,9	12,4	8,1	0,4	6,6
Северный	105,1	149,3	117,8	85,7	14,9	9,6	0	6,5
Северо-Восточный	58,5	128,97	76,0	73,4	16,6	13,6	0	8,9
Восточный	61,3	151,8	72,2	97,7	13,7	21,7	0	10,5
Южный	32,9	134,9	36,4	74,4	12,0	7,3	0,7	6,6
Юго-Восточный	46,1	160,7	45,4	95,2	17,0	14,6	0,4	11,6
Юго-Западный	47,9	130,4	54,9	75,7	14,5	9,9	0	6,3
Зеленоградский	60,3	213,6	110,7	106,8	23,8	7,1	0	13,5
Троицкий и Новомосковский	56,5	76,3	61,5	38,1	22,1	12,7	0	16,2

Сводные таблицы статистических данных, представленных Мосстатом, ГУ МВД России по г.Москве, Департаментом здравоохранения города Москвы, Управлением Роспотребнадзора по г. Москве и использованных в соответствии с Методикой ГАК при расчёте статистических показателей наркоситуации в городе Москве в 2022 году, выглядят следующим образом:

Г. Москва, админ. округ	Среднегодовая численность населения	Среднегодовая численность населения в возрасте 14–17 лет	Среднегодовая численность населения в возрасте 0–17 лет	Общее число лиц, совершивших наркопреступления	Общее число лиц, совершивших админ. правонаруш., связанные с незаконным оборотом наркотиков	Общее число несовершеннолетних, совершивших наркопреступления	Общее число несовершеннолетних, совершивших админ. правонаруш., связанные с незаконным оборотом наркотиков	Число потребителей наркотиков, совершивших общеуголовные преступления	Число лиц, совершивших админ. правонаруш., связанные с потреблением наркотиков либо в состоянии наркотич. опьянения
	Р ₀	Р ₁	Р _д	Р	А _р	Н _р	На _р	Р _н	А _{рн}
Город Москва	12645258	424175	2201885	4479	4107	41	575	5791	3856
Центральный	779219	25496	130539	350	396	1	48	343	362
Северо- Западный	1010302	37012	178239	361	381	0	82	533	371
Западный	1389919	48173	247255	674	418	4	38	815	403
Северный	1180679	40859	207289	482	759	3	58	644	747
Северо- Восточный	1430084	50399	244126	456	381	10	55	721	366
Восточный	1519342	48083	350327	406	526	2	71	612	485
Южный	1782306	57783	292072	357	230	3	75	454	195
Юго-Восточный	1432293	47276	252529	323	338	3	73	346	305
Юго-Западный	1444702	47558	256182	244	449	4	58	379	415
Зеленоградский	251930	8425	53810	79	73	1	17	213	66
Троицкий и Новомосковский	424482	13111	89517	136	104	4	6	181	80

Г. Москва, админ. округ	Число несовершеннолетних потребителей наркотиков, совершивших общеуголовные преступления	Число несовершеннолетних, совершивших админ. правонаруш., связанные с потреблением наркотиков либо в состоянии наркотич. опьянения	Число лиц, с впервые в жизни установленным диагнозом «наркомания»	Число лиц, с впервые в жизни установленным диагнозом «пагубное (с вредными последствиями) употребление наркотиков»	Количество случаев острых отравлений наркотиками	Количество случаев острых отравлений наркотиками среди детей в возрасте 0–14 лет	Количество случаев острых отравлений наркотиками среди подростков в возрасте 15–17 лет	Количество случаев смертельных отравлений наркотическими средствами	Количество случаев смертельных отравлений психотропными веществами
	Mn	Map	N	Vp	Qn	Qd	Qp	Dn	Dp
Город Москва	37	321	1273	539	1490	2	3	1021	32
Центральный	3	25	44	34	122	0	0	55	2
Северо-Западный	1	46	81	37	63	0	1	58	3
Западный	3	23	120	52	113	1	0	90	2
Северный	0	35	127	49	114	0	0	72	5
Северо-Восточный	6	31	184	53	194	0	0	123	5
Восточный	5	42	136	73	330	0	0	157	3
Южный	2	41	154	61	130	1	1	114	3
Юго-Восточный	6	39	179	65	209	0	1	162	5
Юго-Западный	7	29	139	70	143	0	0	90	1
Зеленоградский	0	9	42	18	18	0	0	32	2
Троицкий и Новомосковский	1	4	67	27	54	0	0	68	1

9. Краткосрочное прогнозирование развития наркоситуации.

Несмотря на предпринимаемые меры, в городе Москве потребляется значительное число наркотиков.

В 2022 году наркоситуация в городе Москве характеризовалась снижением числа зарегистрированных наркопреступлений, в том числе тяжких и особо тяжких деяний, а также преступлений, связанных со сбытом наркотиков.

Вместе с тем Москва продолжает оставаться крупнейшим центром миграционного притяжения на территории страны.

Значительное количество запрещенных к обороту веществ распространяется бесконтактным способом с использованием интернет-ресурсов, что значительно затрудняет установление лиц, сбывающих данные вещества.

С учётом изложенного развитие наркоситуации в текущем году будет обусловлено следующими тенденциями:

- увеличением масштабов распространения на территории города запрещенных веществ, находящихся в незаконном обороте, бесконтактным способом посредством информационно-телекоммуникационных средств связи;
- развитием подпольного производства синтетических наркотиков и, в связи с этим, ростом доступности таких наркотиков, в том числе среди несовершеннолетних лиц, посредством интернет-ресурсов;
- диверсификацией наркорынка города за счет увеличения объема поставок (производства) синтетических опиатов и других синтетических наркотиков, а также кокаина;

– изменением маршрутов ввоза наркотиков, традиционно поставляемых в город с западного направления, на юго-западный, южный, юго-восточный с использованием в этих целях автомобильного транспорта.

Таким образом, в краткосрочной перспективе обстановка в сфере противодействия незаконному обороту наркотиков останется напряженной и будет иметь тенденцию к осложнению.

10. Управленческие решения и предложения по изменению наркоситуации в городе Москве и в Российской Федерации.

В целях улучшения наркоситуации в городе Москве уполномоченным органам исполнительной власти города Москвы во взаимодействии с правоохранительными органами необходимо:

- осуществить комплекс мер по противодействию организованным преступным наркогруппировкам, а также по пресечению каналов незаконных поставок наркотических средств и психотропных веществ;
- оперативно реагировать на факты поступления в незаконный оборот новых психоактивных веществ, принимать незамедлительные меры по их установлению и изъятию из оборота;
- принять дополнительные меры по снижению уровня криминогенности наркомании среди несовершеннолетних лиц и их вовлеченности в незаконный оборот наркотиков;
- осуществить мероприятия по повышению мотивации наркопотребителей к прохождению лечения от наркозависимости, к реабилитации и ресоциализации.



ВЕСТНИК МОСКВЫ

Апрель 2023 года | Спецвыпуск № 15

Учредитель: Департамент средств массовой информации и рекламы города Москвы

Издатель: АО «Редакция газеты «Вечерняя Москва»

Главный редактор: Тарапата Юлия Александровна

Зам. главного редактора: Трухачев Александр Викторович

Ответственный секретарь: Акульшин Павел Александрович

Адрес редакции: 127015, Москва, Бумажный пр-д, 14, стр. 2

Тел. (499) 557-04-24, доб. 450

E-mail: vestnikmoscow@vm.ru

Выпуск осуществлен при финансовой поддержке Департамента средств массовой информации и рекламы города Москвы

Журнал зарегистрирован Федеральной службой по надзору в сфере связи, информационных технологий и массовых коммуникаций.

Свидетельство ПИ № ФС 77-81024 от 30.04.2021. Территория

распространения: Российская Федерация. Цена свободная

Подписной индекс по каталогу

АО «Почта России» (подписной индекс **ПС085**);

в ГК «Урал-Пресс» (подписной индекс **014765**)

Периодичность издания: минимально 6 раз в месяц

Электронная версия журнала на сайте: vestnikmoscow.mos.ru

Подписано в печать: 14.04.2023

Дата выхода в свет: 18.04.2023

Отпечатано: ОАО «Подольская фабрика офсетной печати»,
142100, Московская обл., г. Подольск, Революционный пр-т, 80/42

Тираж 1700 экз.

Заказ №