



ВЕСТНИК МОСКВЫ

ISSN 2713-0592

Февраль 2023

Специальный выпуск № 6



ВЕСТНИК МОСКВЫ

Февраль 2023 года | Спецвыпуск № 6

Постановления Правительства Москвы

Об утверждении Положения об особо охраняемой природной территории регионального значения «Природный заказник «Долина реки Сходни в Алабушево» от 07.02.23 № 165-ПП	3
Об объектах природного комплекса Юго-Восточного административного округа города Москвы от 07.02.23 № 166-ПП	59
О внесении изменения в постановление Правительства Москвы от 28 марта 2017 г. № 120-ПП от 07.02.23 № 167-ПП	61
О внесении изменений в постановление Правительства Москвы от 28 марта 2017 г. № 120-ПП от 07.02.23 № 168-ПП	63
О внесении изменений в постановление Правительства Москвы от 28 марта 2017 г. № 120-ПП от 07.02.23 № 169-ПП	67
О внесении изменения в постановление Правительства Москвы от 28 марта 2017 г. № 120-ПП от 07.02.23 № 170-ПП	70
О внесении изменения в постановление Правительства Москвы от 28 марта 2017 г. № 120-ПП от 07.02.23 № 171-ПП	72
О внесении изменений в постановление Правительства Москвы от 28 марта 2017 г. № 120-ПП от 07.02.23 № 172-ПП	74
О внесении изменений в постановление Правительства Москвы от 28 марта 2017 г. № 120-ПП от 07.02.23 № 173-ПП	77
О внесении изменений в постановление Правительства Москвы от 28 марта 2017 г. № 120-ПП от 07.02.23 № 174-ПП	80
О внесении изменения в постановление Правительства Москвы от 28 марта 2017 г. № 120-ПП от 07.02.23 № 175-ПП	85
О внесении изменений в постановление Правительства Москвы от 28 марта 2017 г. № 120-ПП от 07.02.23 № 176-ПП	87

О внесении изменений в постановление Правительства Москвы от 28 марта 2017 г. № 120-ПП от 07.02.23 № 177-ПП	90
О внесении изменений в постановление Правительства Москвы от 28 марта 2017 г. № 120-ПП от 07.02.23 № 178-ПП	93
О внесении изменений в постановление Правительства Москвы от 28 марта 2017 г. № 120-ПП от 07.02.23 № 179-ПП	98
О внесении изменений в постановление Правительства Москвы от 28 марта 2017 г. № 120-ПП от 07.02.23 № 180-ПП	101
О внесении изменений в постановление Правительства Москвы от 28 марта 2017 г. № 120-ПП от 07.02.23 № 181-ПП	104
О внесении изменений в постановление Правительства Москвы от 28 марта 2017 г. № 120-ПП от 07.02.23 № 182-ПП	107
О внесении изменений в постановление Правительства Москвы от 28 марта 2017 г. № 120-ПП от 07.02.23 № 183-ПП	111
О внесении изменения в постановление Правительства Москвы от 28 марта 2017 г. № 120-ПП от 07.02.23 № 184-ПП	114
О мерах, направленных на реализацию Государственной программы города Москвы «Жилище» от 07.02.23 № 185-ПП	115
О мерах, направленных на реализацию Государственной программы города Москвы «Развитие здравоохранения города Москвы (Столичное здравоохранение)» от 08.02.23 № 193-ПП	116
О внесении изменений в постановление Правительства Москвы от 26 сентября 2017 г. № 708-ПП от 08.02.23 № 194-ПП	116
О мерах, направленных на реализацию отдельных государственных программ города Москвы и осуществление непрограммных направлений деятельности префектуры Троицкого и Новомосковского административных округов города Москвы от 09.02.23 № 195-ПП	118
О присвоении наименований проектируемым станциям Московского метрополитена и внесении изменения в постановление Правительства Москвы от 2 апреля 2019 г. № 299-ПП от 10.02.23 № 196-ПП	119

Постановления Правительства Москвы



Об утверждении Положения об особо охраняемой природной территории регионального значения «Природный заказник «Долина реки Сходни в Алабушево»

Постановление Правительства Москвы от 7 февраля 2023 года № 165-ПП

В соответствии с Федеральным законом от 14 марта 1995 г. № 33-ФЗ «Об особо охраняемых природных территориях», Законом города Москвы от 26 сентября 2001 г. № 48 «Об особо охраняемых природных территориях в городе Москве» **Правительство Москвы постановляет:**

1. Утвердить Положение об особо охраняемой природной территории регионального значения «Природный заказник «Долина реки Сходни в Алабушево» (приложение).

2. Контроль за выполнением настоящего постановления возложить на заместителя Мэра Москвы в Правительстве Москвы по вопросам жилищно-коммунального хозяйства и благоустройства Бирюкова П.П.

Мэр Москвы **С.С.Собянин**

Приложение

к постановлению Правительства Москвы от 7 февраля 2023 г. № 165-ПП

Положение об особо охраняемой природной территории регионального значения «Природный заказник «Долина реки Сходни в Алабушево»

1. Общие положения

1.1. Положение об особо охраняемой природной территории регионального значения «Природный заказник «Долина реки Сходни в Алабушево» (далее – Положение) разработано в соответствии с Земельным кодексом Российской Федерации, Градостроительным кодексом Российской Федерации, Федеральным законом от 14 марта 1995 г. № 33-ФЗ «Об особо охраняемых природных территориях», Законом города Москвы от 26 сентября 2001 г. № 48 «Об особо охраняемых природных территориях в городе Москве».

1.2. Природный заказник «Долина реки Сходни в Алабушево» – особо охраняемая природная территория регионального значения (далее – ООПТ), имеющая природоохранное значение, отличающаяся высоким природным разнообразием, наличием редких и уязвимых в условиях города видов растений и животных и благоприятными условиями для оздоровительного отдыха в природном окружении.

1.3. Использование ООПТ «Природный заказник «Долина реки Сходни в Алабушево» (далее – природный заказник) допускается в культурно-просветительских, рекреационных, физкультурно-оздоровительных и спортивных целях.

1.4. Природный заказник образован постановлением Правительства Москвы от 10 августа 2021 г. № 1253-ПП «Об образовании особо охраняемой природной территории регионального значения «Природный заказник «Долина реки Сходни в Алабушево».

1.5. На территории природного заказника объекты культурного наследия, включенные в Единый государственный реестр объектов культурного наследия (памятников истории и культуры) народов Российской Федерации, выявленные объекты культурного наследия или объекты, обладающие признаками объекта культурного наследия, отсутствуют.

1.6. Площадь природного заказника составляет 44,48 га.

1.7. Основное назначение природного заказника:

1.7.1. Сохранение и восстановление ценных объектов и территорий, являющихся местообитанием редких, находящихся под угрозой исчезновения или уязвимых в условиях города видов растений, животных, птиц или насекомых.

1.7.2. Создание условий для поддержания рекреационного потенциала природного заказника.

1.7.3. Восстановление нарушенных биогеоценозов, природных комплексов и объектов.

1.7.4. Организация экологического просвещения населения.

1.8. В соответствии с Федеральным законом от 14 марта 1995 г. № 33-ФЗ «Об особо охраняемых природных территориях», Законом города Москвы от 26 сентября 2001 г. № 48 «Об особо охраняемых природных территориях в городе Москве», постановлением Правительства Москвы от 18 августа 2009 г. № 782-ПП «О Государственном природоохранном бюджетном учреждении города Москвы «Московское городское управление природными территориями» функции по охране, содержанию и использованию природного заказника осуществляет Государственное природоохранное бюджетное учреждение города Москвы «Московское городское управление природными территориями» (далее – ГПБУ «Мосприрода»).

2. Зонирование природного заказника

2.1. На территории природного заказника выделяются следующие функциональные зоны:

2.1.1. Зоны охраняемого ландшафта (ОЛ), предназначенные для сохранения и экореабилитации участков природных ландшафтов.

2.1.2. Прогулочные зоны (П).

2.1.3. Физкультурно-оздоровительная и спортивная зона (С), предназначенная для занятий физической культурой и спортом и специально обустроенная для этих целей.

2.1.4. Административно-хозяйственные участки (АХ), предназначенные для размещения, строительства и эксплуатации объектов, необходимых для обеспечения охраны, содержания и использования природного заказника в соответствии с их целями и задачами.

2.2. Схема и таблица функциональных зон особо охраняемой природной территории регионального значения «Природный заказник «Долина реки Сходни в Алабушево» приводятся в приложении 1 к настоящему Положению.

3. Основные и вспомогательные виды разрешенного использования земельных участков, расположенных в границах природного заказника

Таблица видов разрешенного использования земельных участков, расположенных на особо охраняемой природной территории регионального значения «Природный заказник «Долина реки Сходни в Алабушево», приводится в приложении 1 к настоящему Положению.

Помимо кодов видов разрешенного использования земельных участков и объектов капитального строительства, указанных в приложении 1 к настоящему Положению, в качестве основных видов разрешенного использования земельных участков и объектов капитального строительства устанавливаются также виды

разрешенного использования земельных участков и объектов капитального строительства, сведения о которых содержатся в Едином государственном реестре недвижимости.

4. Режимы охраны и использования природного заказника

На территории природного заказника устанавливаются режимы охраны и использования территории, запрещающие или допускающие проведение тех или иных мероприятий и работ в установленных границах функциональных зон ООПТ.

Схема и описание режимов особой охраны особо охраняемой природной территории регионального значения «Природный заказник «Долина реки Сходни в Алабушево» приводятся в приложении 2 к настоящему Положению.

Помимо требований режимов особой охраны особо охраняемой природной территории регионального значения «Природный заказник «Долина реки Сходни в Алабушево», указанных в приложении 2 к настоящему Положению, в отношении природного заказника должны соблюдаться требования, установленные федеральными законами, иными нормативными правовыми актами Российской Федерации, законами города Москвы, иными нормативными правовыми актами города Москвы.

5. Предельные параметры разрешенного строительства, реконструкции объектов капитального строительства на территории природного заказника

На территории прогулочных зон, в границах которых отсутствуют ценные и особо ценные экологические системы и объекты, ради сохранения которых создавался природный заказник, допускается деятельность, которая направлена на обеспечение функционирования природного заказника и выполнение экологических, культурных, просветительных, оздоровительных и рекреационных функций.

Схема границ земельных участков, на территории которых допускается строительство, реконструкция объектов капитального строительства на особо охраняемой природной территории регионального значения «Природный заказник «Долина реки Сходни в Алабушево», и предельные параметры разрешенного строительства, реконструкции объектов капитального строительства приводятся в приложении 3 к настоящему Положению.

6. Ответственность за нарушение режима природного заказника

Лица, виновные в нарушении установленного режима или иных правил охраны и использования окружающей природной среды и природных ресурсов на территории природного заказника, несут ответственность, предусмотренную законодательством Российской Федерации и города Москвы.

7. Организация охраны природного заказника

7.1. Охрану объектов природного заказника и контроль соблюдения режима его особой охраны обеспечивает специальная служба охраны ООПТ – структурное подразделение ГПБУ «Мосприрода».

В состав специальной службы охраны ООПТ входят государственные инспекторы в области охраны окружающей среды, осуществляющие государственный надзор в области охраны и использования ООПТ, а также отдельных объектов природных и озелененных территорий в городе Москве.

7.2. Полномочия специальной службы охраны ООПТ определяются Правительством Москвы в соответствии с природоохранным законодательством Российской Федерации и города Москвы.

7.3. В вопросах обеспечения охраны территории специальная служба охраны ООПТ взаимодействует со специально уполномоченными государственными органами в области охраны окружающей природной среды и государственного экологического контроля, а также с правоохранительными органами.

Функциональные зоны и виды разрешенного использования земельных участков, расположенных на особо охраняемой природной территории регионального значения «Природный заказник «Долина реки Сходни в Алабушево»

1. Схема функциональных зон особо охраняемой природной территории регионального значения «Природный заказник «Долина реки Сходни в Алабушево»

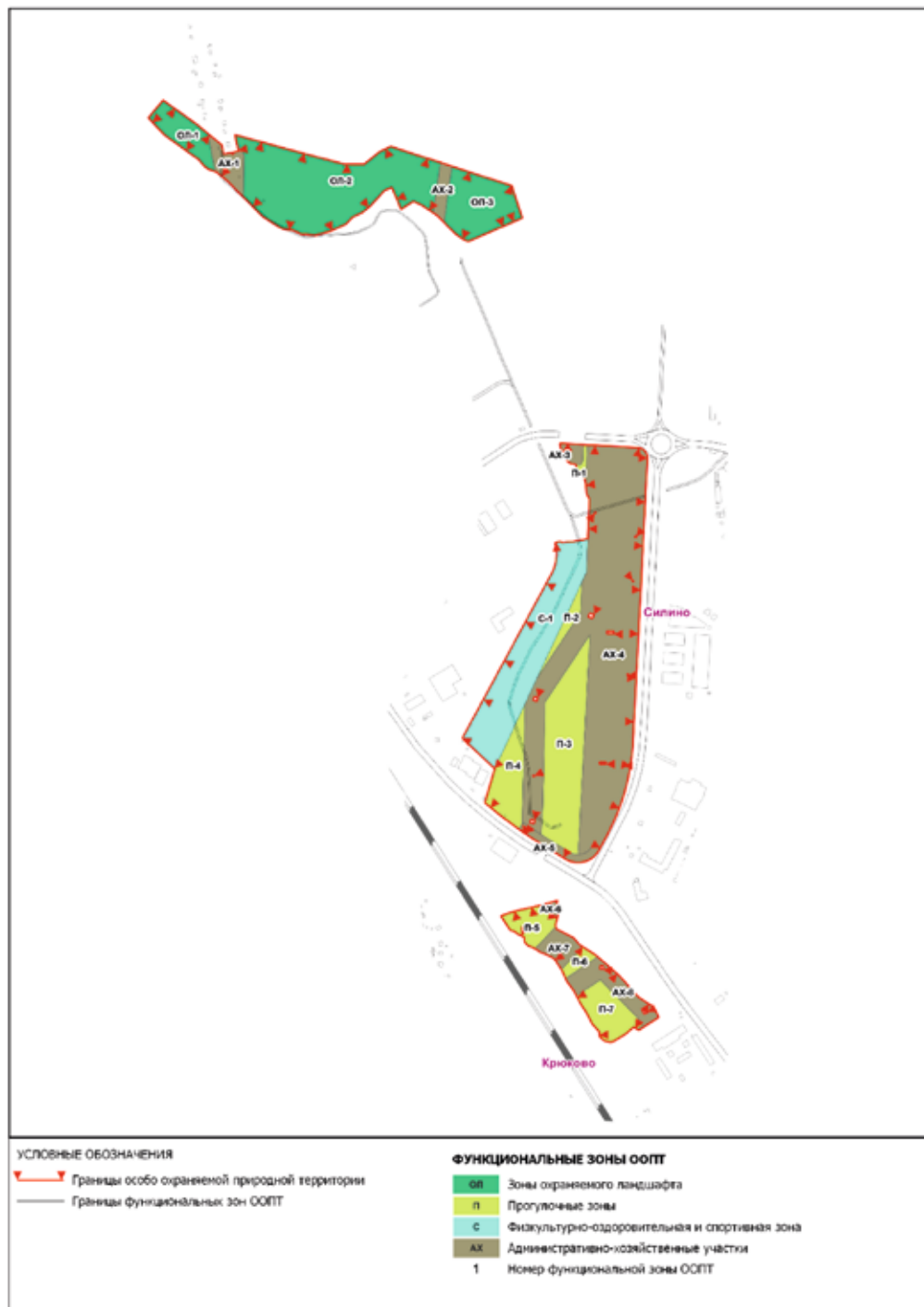


Схема расположения листов чертежа

(к схеме функциональных зон особо охраняемой природной территории
регионального значения «Природный заказник «Долина реки Сходни в Алабушево»)

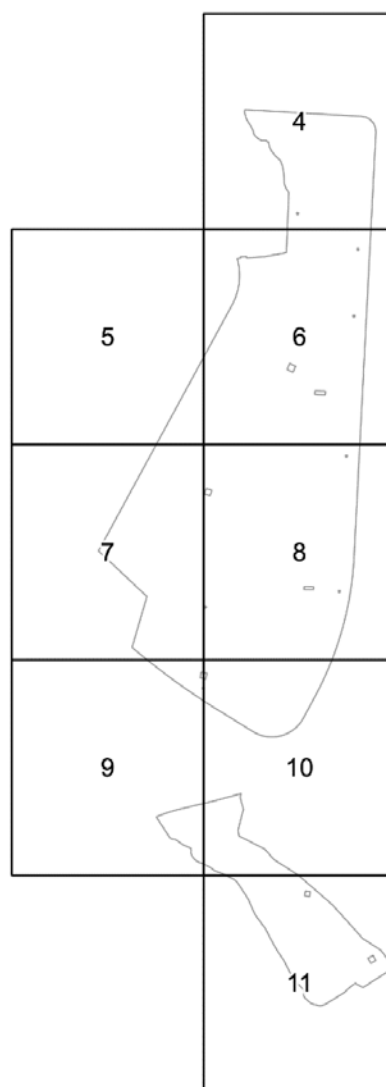
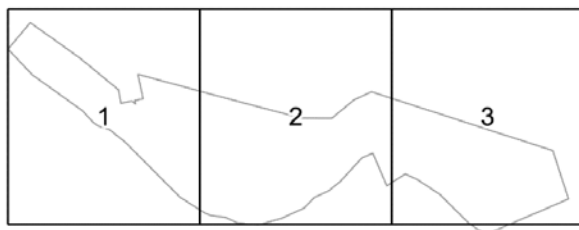


Схема функциональных зон особо охраняемой природной территории регионального значения
«Природный заказник «Долина реки Сходни в Алабушево»

ЛИСТ 1 ИЗ 11

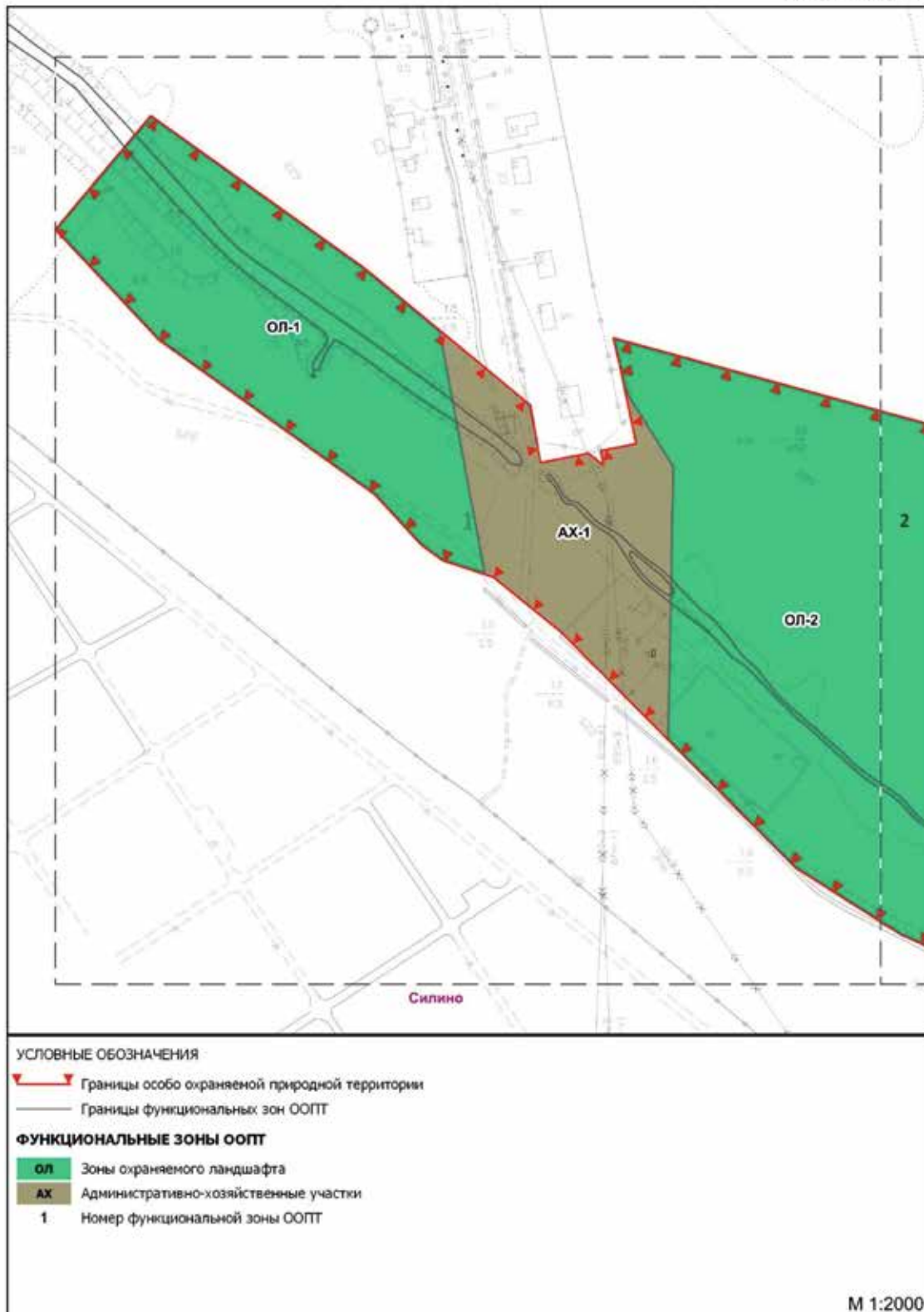


Схема функциональных зон особо охраняемой природной территории регионального значения
«Природный заказник «Долина реки Сходни в Алабушево»

ЛИСТ 2 ИЗ 11

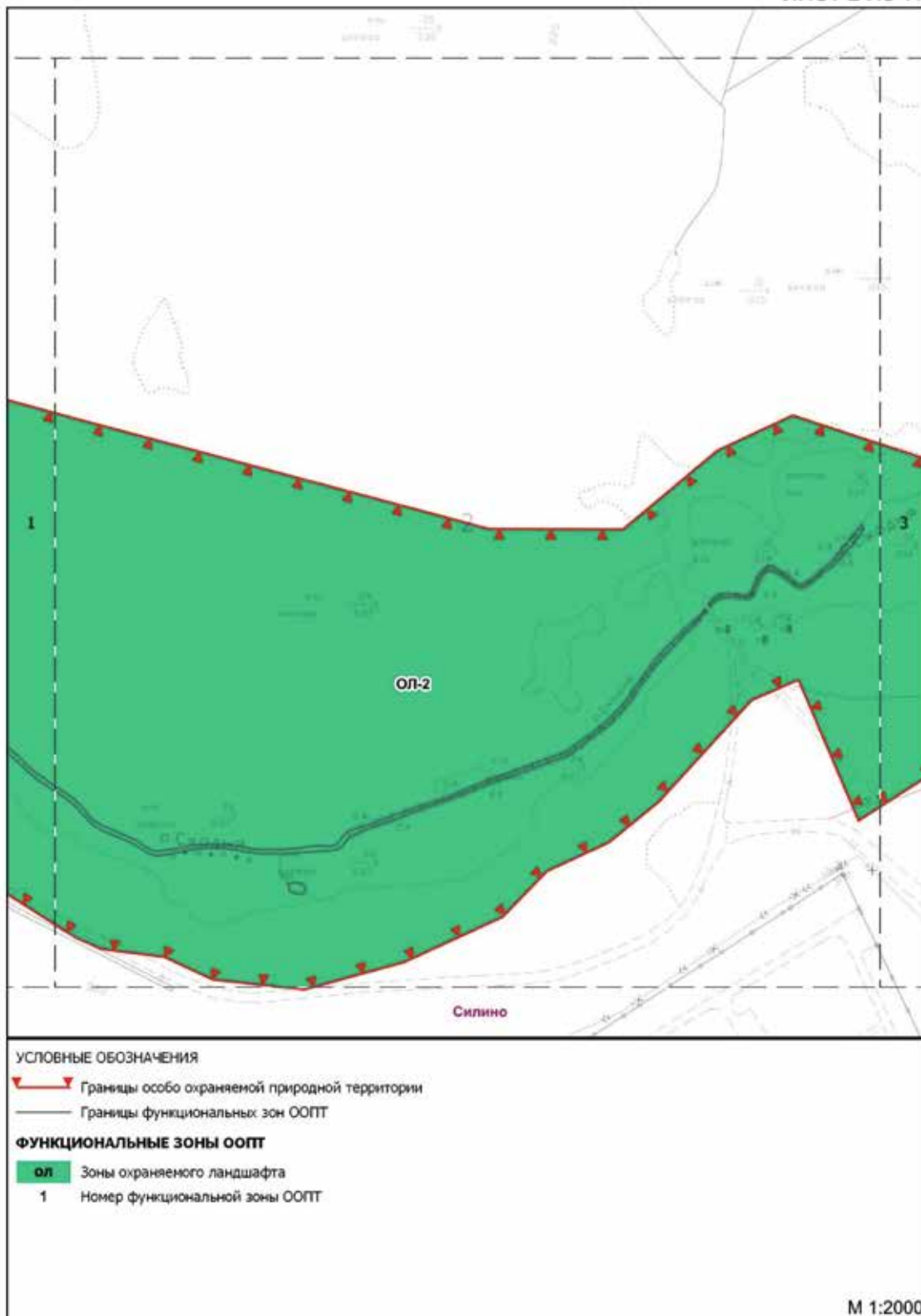


Схема функциональных зон особо охраняемой природной территории регионального значения
«Природный заказник «Долина реки Сходни в Алабушево»

ЛИСТ 3 ИЗ 11

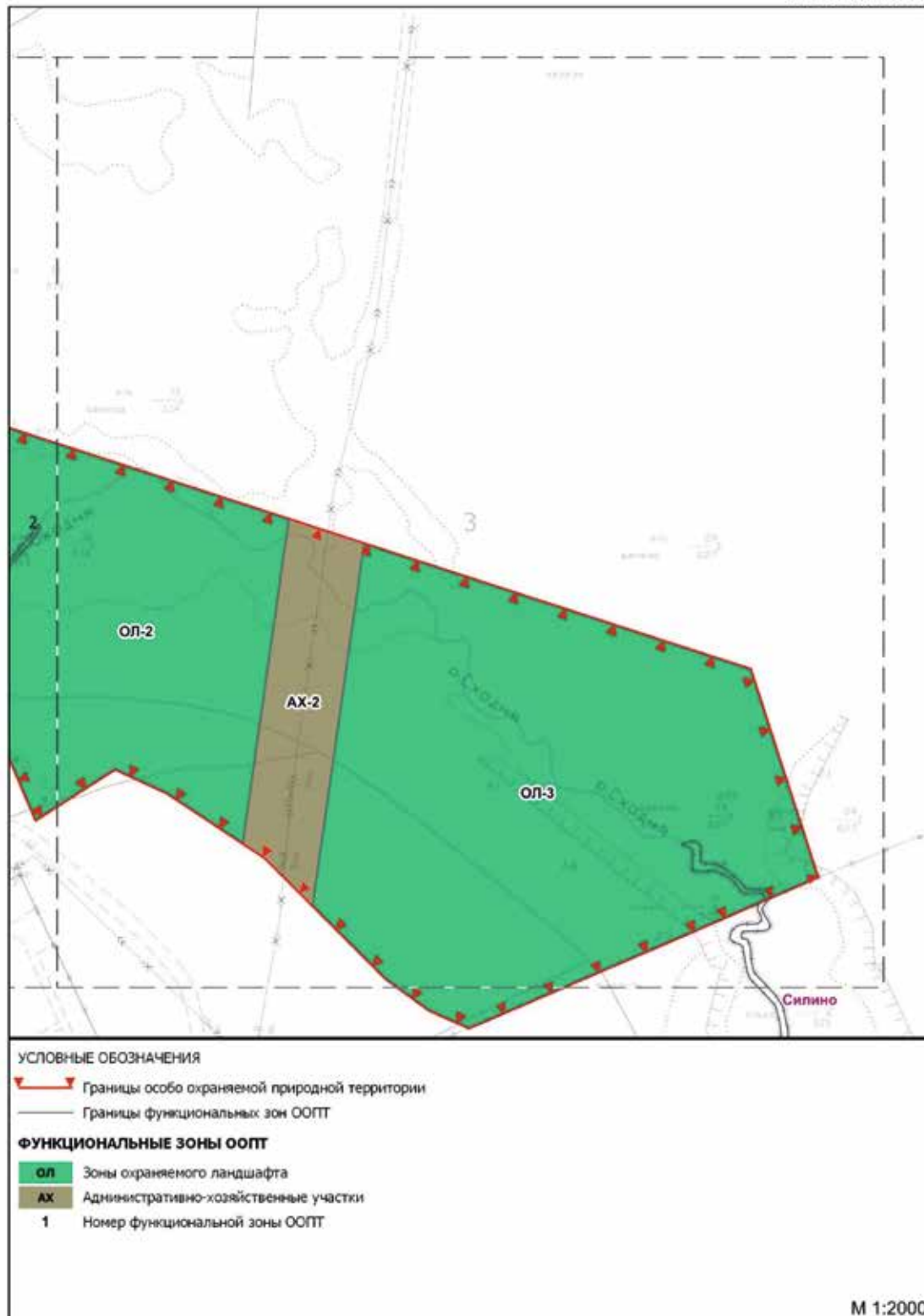


Схема функциональных зон особо охраняемой природной территории регионального значения
«Природный заказник «Долина реки Сходни в Алабушево»

ЛИСТ 4 ИЗ 11

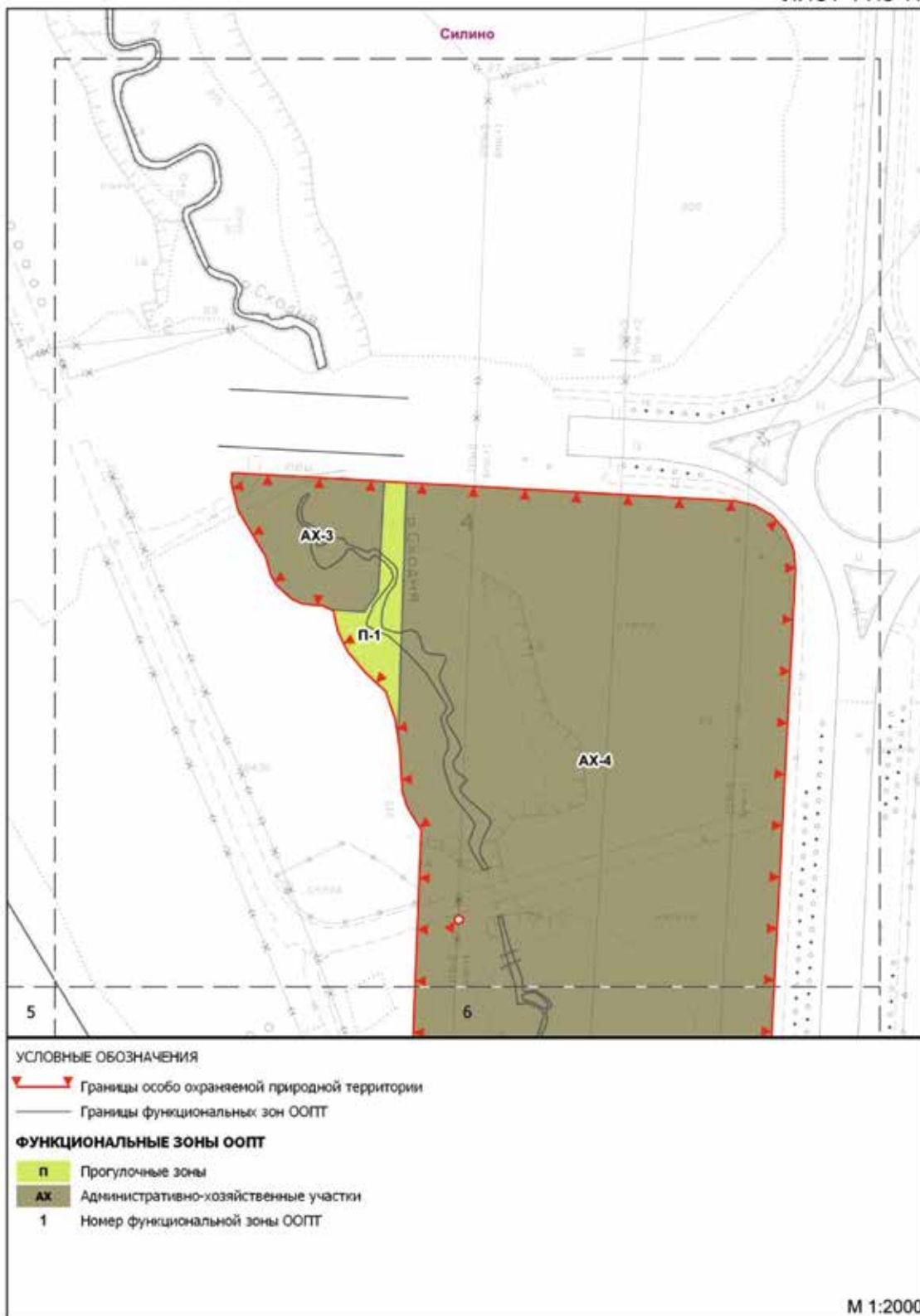


Схема функциональных зон особо охраняемой природной территории регионального значения
«Природный заказник «Долина реки Сходни в Алабушево»

ЛИСТ 5 ИЗ 11

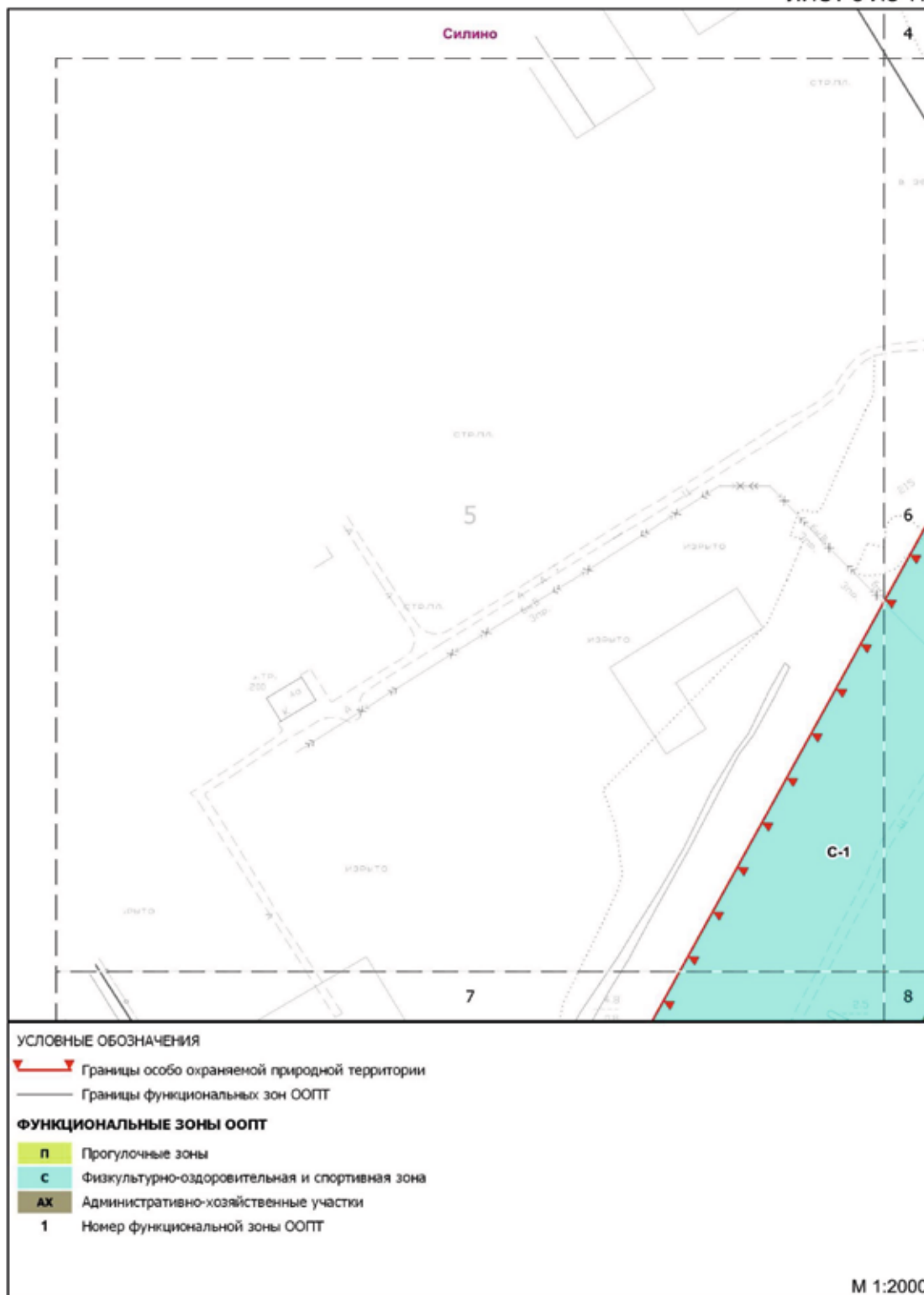


Схема функциональных зон особо охраняемой природной территории регионального значения
«Природный заказник «Долина реки Сходни в Алабушево»

ЛИСТ 6 ИЗ 11

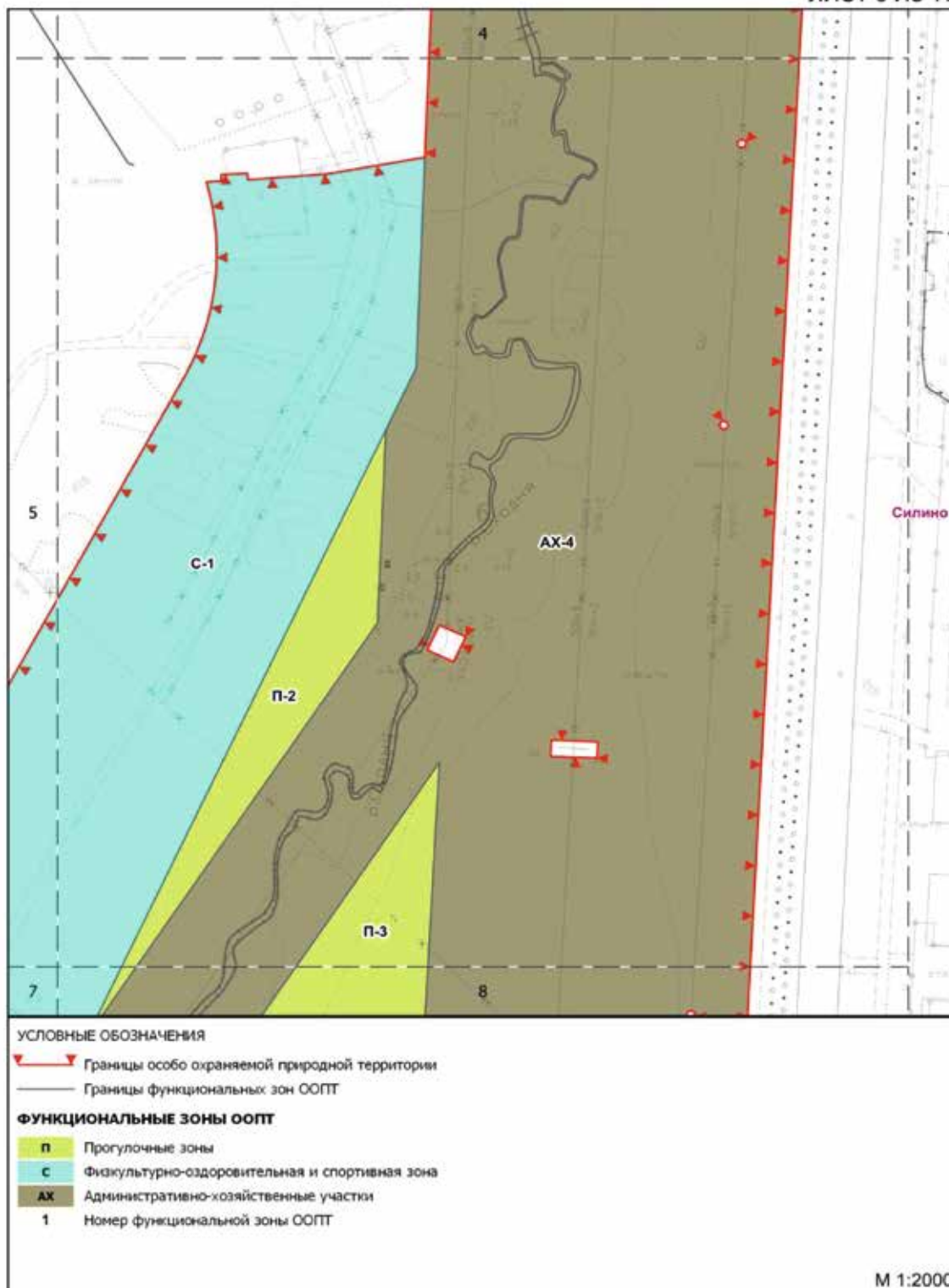


Схема функциональных зон особо охраняемой природной территории регионального значения
«Природный заказник «Долина реки Сходни в Алабушево»

ЛИСТ 7 ИЗ 11



Схема функциональных зон особо охраняемой природной территории регионального значения
«Природный заказник «Долина реки Сходни в Алабушево»

ЛИСТ 8 ИЗ 11

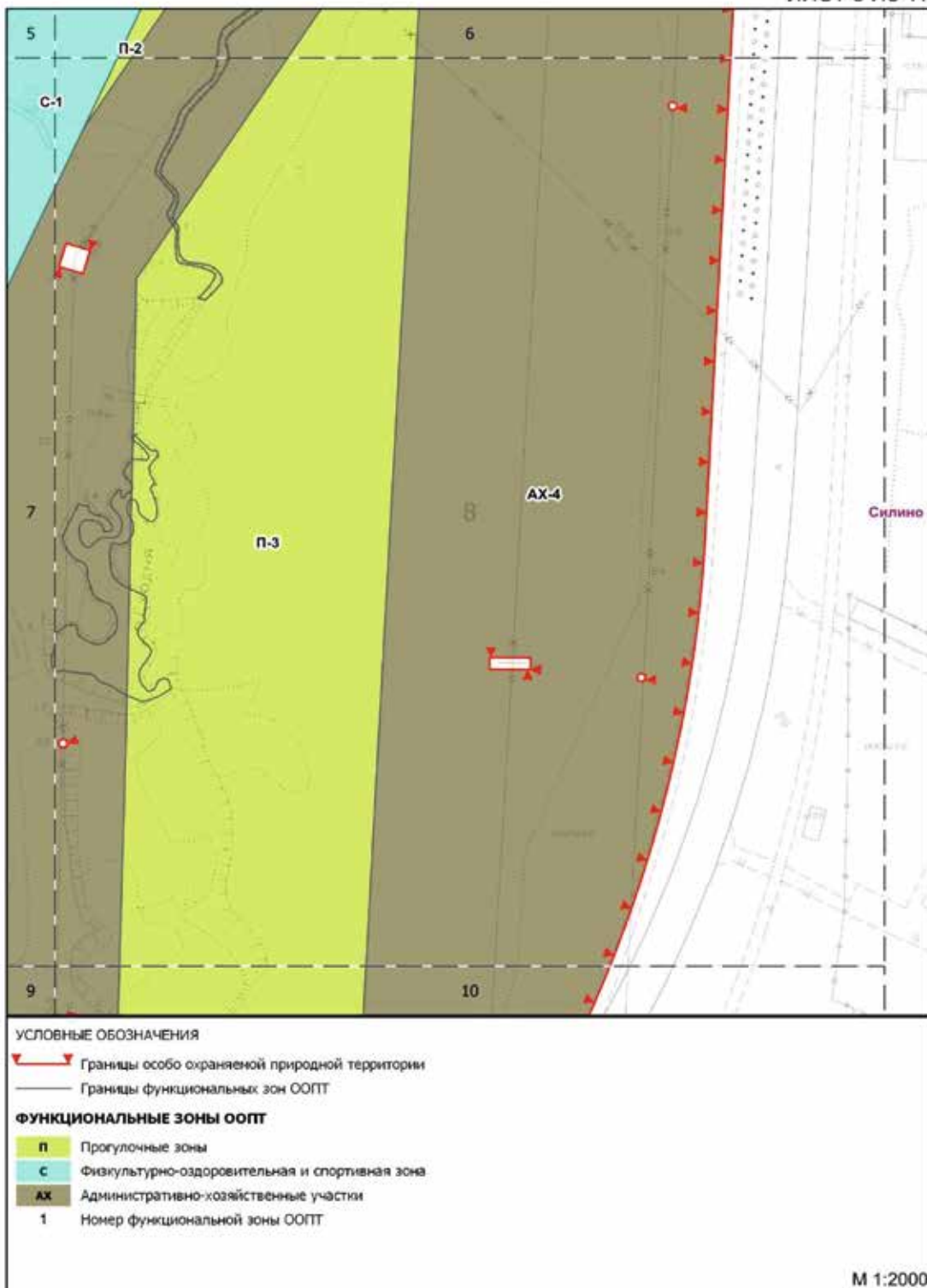


Схема функциональных зон особо охраняемой природной территории регионального значения
«Природный заказник «Долина реки Сходни в Алабушево»

ЛИСТ 9 ИЗ 11



Схема функциональных зон особо охраняемой природной территории регионального значения
«Природный заказник «Долина реки Сходни в Алабушево»

ЛИСТ 10 ИЗ 11

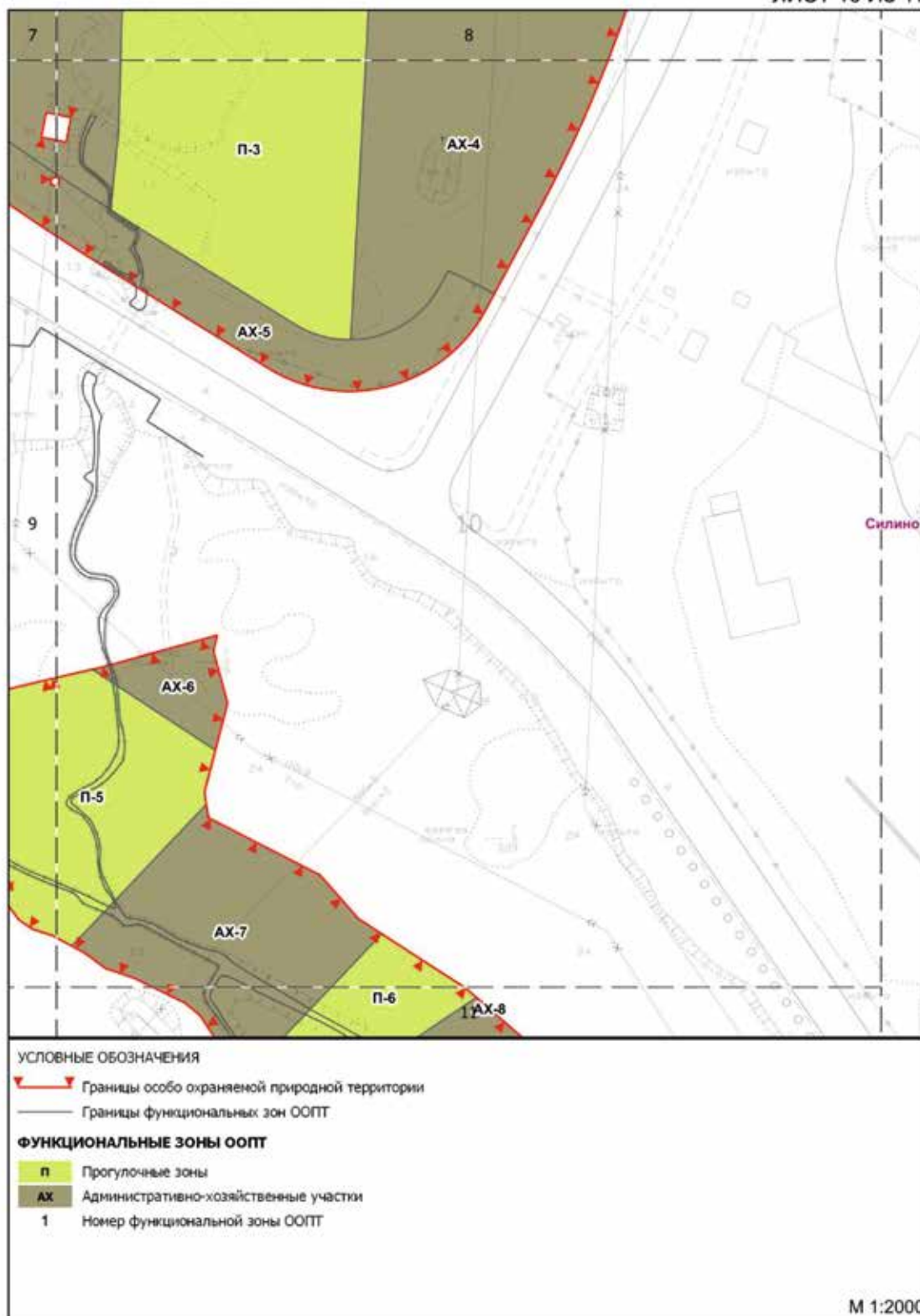


Схема функциональных зон особо охраняемой природной территории регионального значения
«Природный заказник «Долина реки Сходни в Алабушево»

ЛИСТ 11 ИЗ 11



2. Таблица функциональных зон особо охраняемой природной территории регионального значения «Природный заказник «Долина реки Сходни в Алабушево»
(к схеме функциональных зон особо охраняемой природной территории регионального значения «Природный заказник «Долина реки Сходни в Алабушево»)

№ п/п	Название, индекс и номер функциональной зоны ООПТ	Площадь участка функциональной зоны, га	Отношение площади функциональной зоны к площади природного заказника, %	Предмет охраны
1	2	3	4	5
1	Зоны охраняемого ландшафта (ОЛ)	11,23	25,25	
1.1	ОЛ-1	1,19	-	Ценный природный ландшафт
1.2	ОЛ-2	7,61	-	Ценный природный ландшафт
1.3	ОЛ-3	2,43	-	Ценный природный ландшафт
2	Прогулочные зоны (П)	9,0	20,23	
2.1	П-1	0,11	-	Флора и фауна
2.2	П-2	0,39	-	Флора и фауна
2.3	П-3	4,39	-	Флора и фауна
2.4	П-4	1,64	-	Флора и фауна
2.5	П-5	0,86	-	Флора и фауна
2.6	П-6	0,29	-	Флора и фауна
2.7	П-7	1,32	-	Флора и фауна
3	Физкультурно-оздоровительная и спортивная зона (С-1)	5,25	11,8	
3.1	С-1	5,25	-	Флора и фауна
4	Административно-хозяйственные участки (АХ-1)	19,0	42,72	
4.1	АХ-1	0,68	-	Зеленые насаждения
4.2	АХ-2	0,4	-	Зеленые насаждения
4.3	АХ-3	0,24	-	Зеленые насаждения
4.4	АХ-4	15,31	-	Зеленые насаждения
4.5	АХ-5	0,45	-	Зеленые насаждения
4.6	АХ-6	0,11	-	Зеленые насаждения
4.7	АХ-7	0,61	-	Зеленые насаждения
4.8	АХ-8	1,2	-	Зеленые насаждения

3. Таблица видов разрешенного использования земельных участков, расположенных на особо охраняемой природной территории регионального значения «Природный заказник «Долина реки Сходни в Алабушево»
(к схеме функциональных зон особо охраняемой природной территории регионального значения «Природный заказник «Долина реки Сходни в Алабушево»)

№ п/п	Наименование, индекс и номер функциональной зоны природного заказника	Площадь, га	Коды и наименования основных видов разрешенного использования земельных участков	Коды и наименования вспомогательных видов разрешенного использования земельных участков
1	2	3	4	5
1	Зоны охраняемого ландшафта (ОЛ-1, ОЛ-2, ОЛ-3)	11,23	9.0. Деятельность по особой охране и изучению природы. 9.1. Охрана природных территорий. 11.0 Водные объекты	3.1.1. Предоставление коммунальных услуг 3.9.1. Обеспечение деятельности в области гидрометеорологии и смежных с ней областях.
2	Прогулочные зоны (П-1 – П-7)	9,0	5.0. Отдых (рекреация). 9.0. Деятельность по особой охране и изучению природы. 9.1. Охрана природных территорий. 11.0. Водные объекты. 11.1. Общее пользование водными объектами. 12.0.2. Благоустройство территории	3.1. Коммунальное обслуживание. 3.6.1. Объекты культурно-досуговой деятельности. 3.9.1. Обеспечение деятельности в области гидрометеорологии и смежных с ней областях. 6.8. Связь
3	Физкультурно-оздоровительная и спортивная зона (С-1)	5,25	3.1.1. Предоставление коммунальных услуг. 3.6.1. Объекты культурно-досуговой деятельности. 5.0. Отдых (рекреация). 5.1. Спорт. 9.0. Деятельность по особой охране и изучению природы. 9.1. Охрана природных территорий. 12.0. Земельные участки (территории) общего пользования	3.9.1. Обеспечение деятельности в области гидрометеорологии и смежных с ней областях. 6.8. Связь
4	Административно-хозяйственные участки (АХ-1 – АХ-8)	19,0	3.1. Коммунальное обслуживание. 5.0. Отдых (рекреация). 9.0. Деятельность по особой охране и изучению природы. 9.1. Охрана природных территорий. 11.0. Водные объекты. 11.1. Общее пользование водными объектами	3.1. Коммунальное обслуживание. 3.9.1. Обеспечение деятельности в области гидрометеорологии и смежных с ней областях. 6.8. Связь. 12.0. Земельные участки (территории) общего пользования

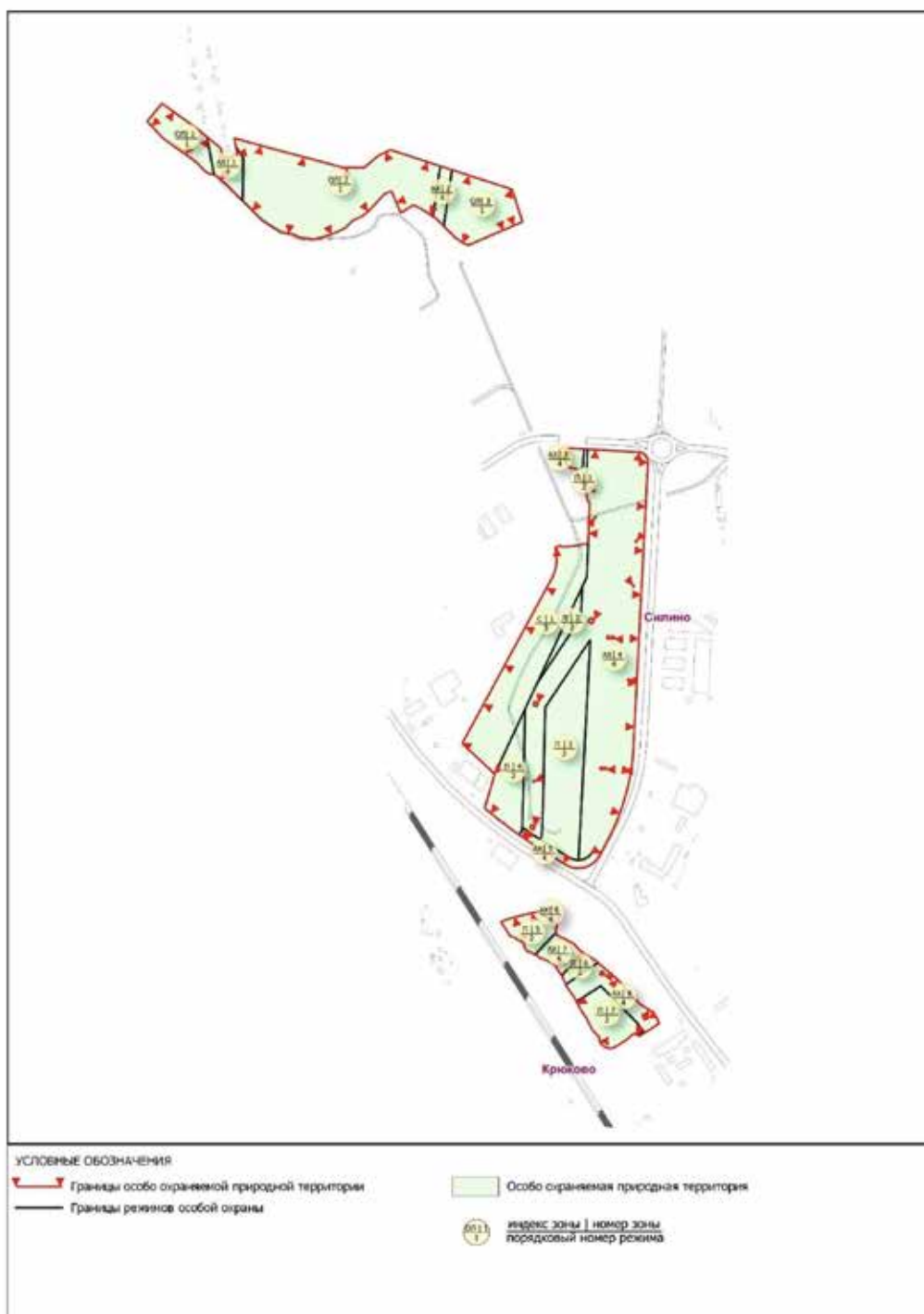
Приложение 2
к ПоложениюРежимы особой охраны особо охраняемой природной территории регионального значения
«Природный заказник «Долина реки Сходни в Алабушево»1. Схема режимов особой охраны особо охраняемой природной территории регионального значения
«Природный заказник «Долина реки Сходни в Алабушево»

Схема расположения листов чертежа

(к схеме режимов особой охраны особо охраняемой природной территории регионального значения «Природный заказник «Долина реки Сходни в Алабушево»)

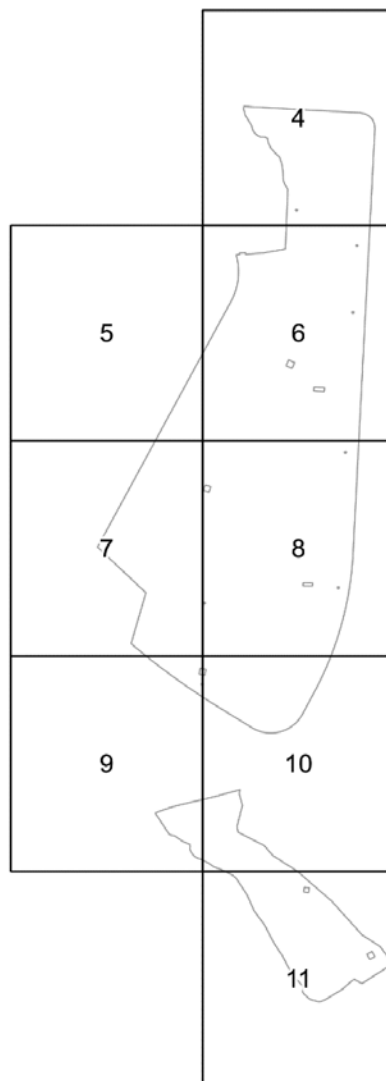
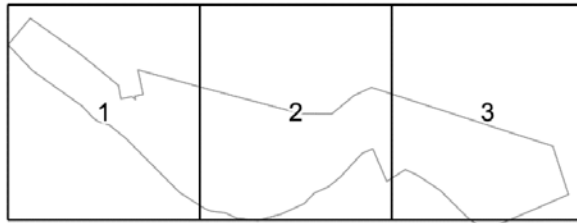


Схема режимов особой охраны особо охраняемой природной территории регионального значения
«Природный заказник «Долина реки Сходни в Алабушево»

ЛИСТ 1 ИЗ 11

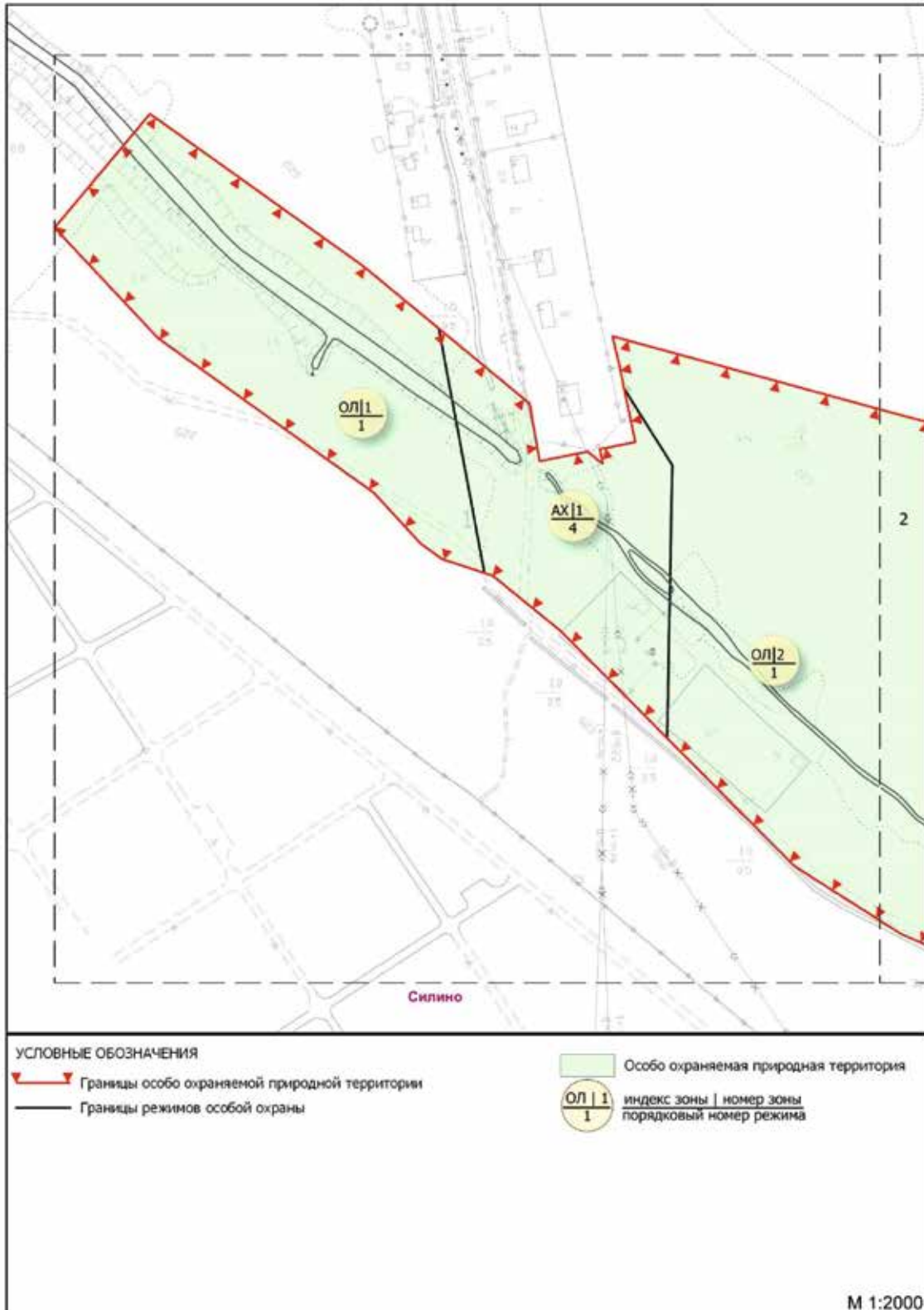


Схема режимов особой охраны особо охраняемой природной территории регионального значения
«Природный заказник «Долина реки Сходни в Алабушево»

ЛИСТ 2 ИЗ 11

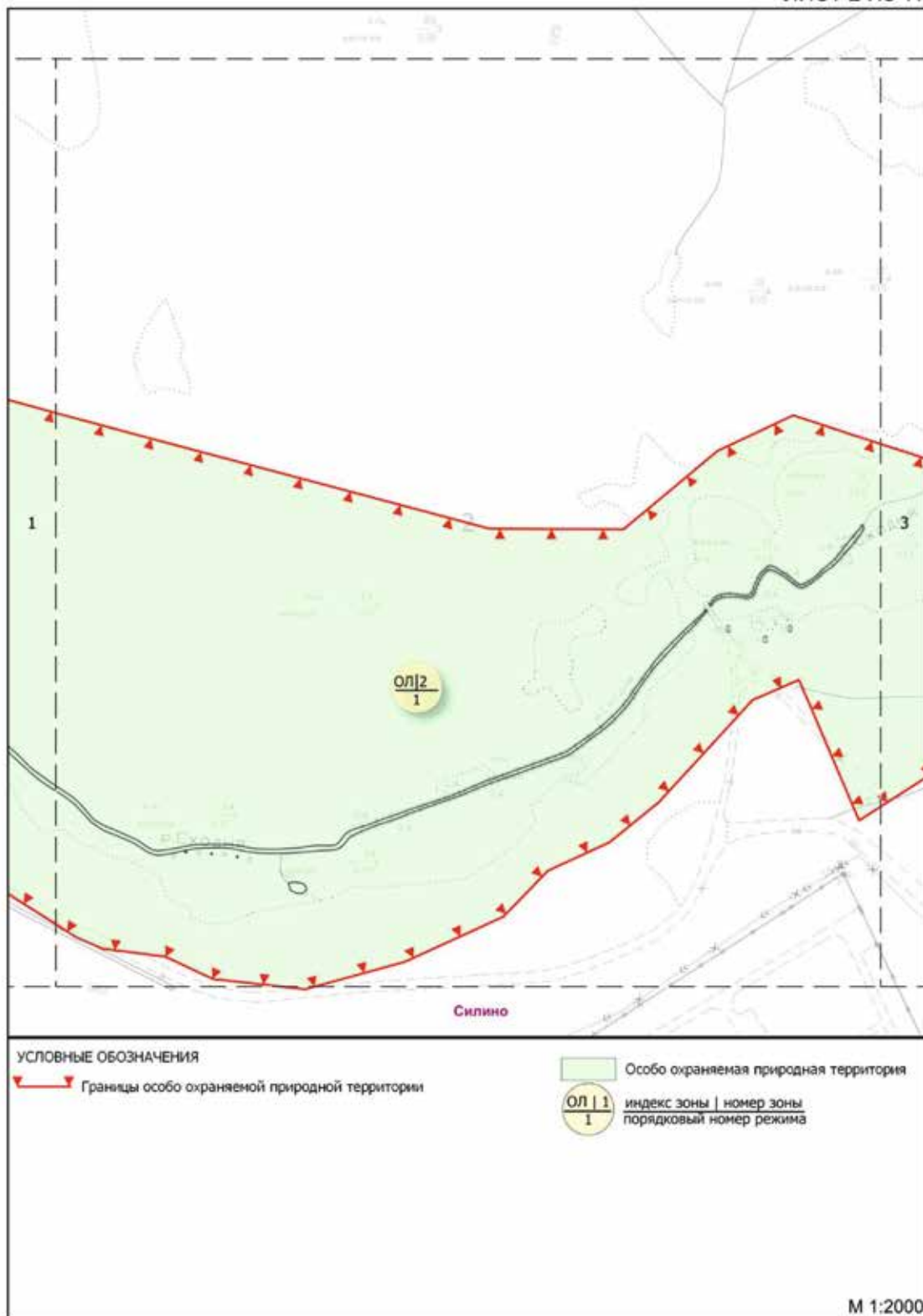


Схема режимов особой охраны особо охраняемой природной территории регионального значения
«Природный заказник «Долина реки Сходни в Алабушево»

ЛИСТ 3 ИЗ 11

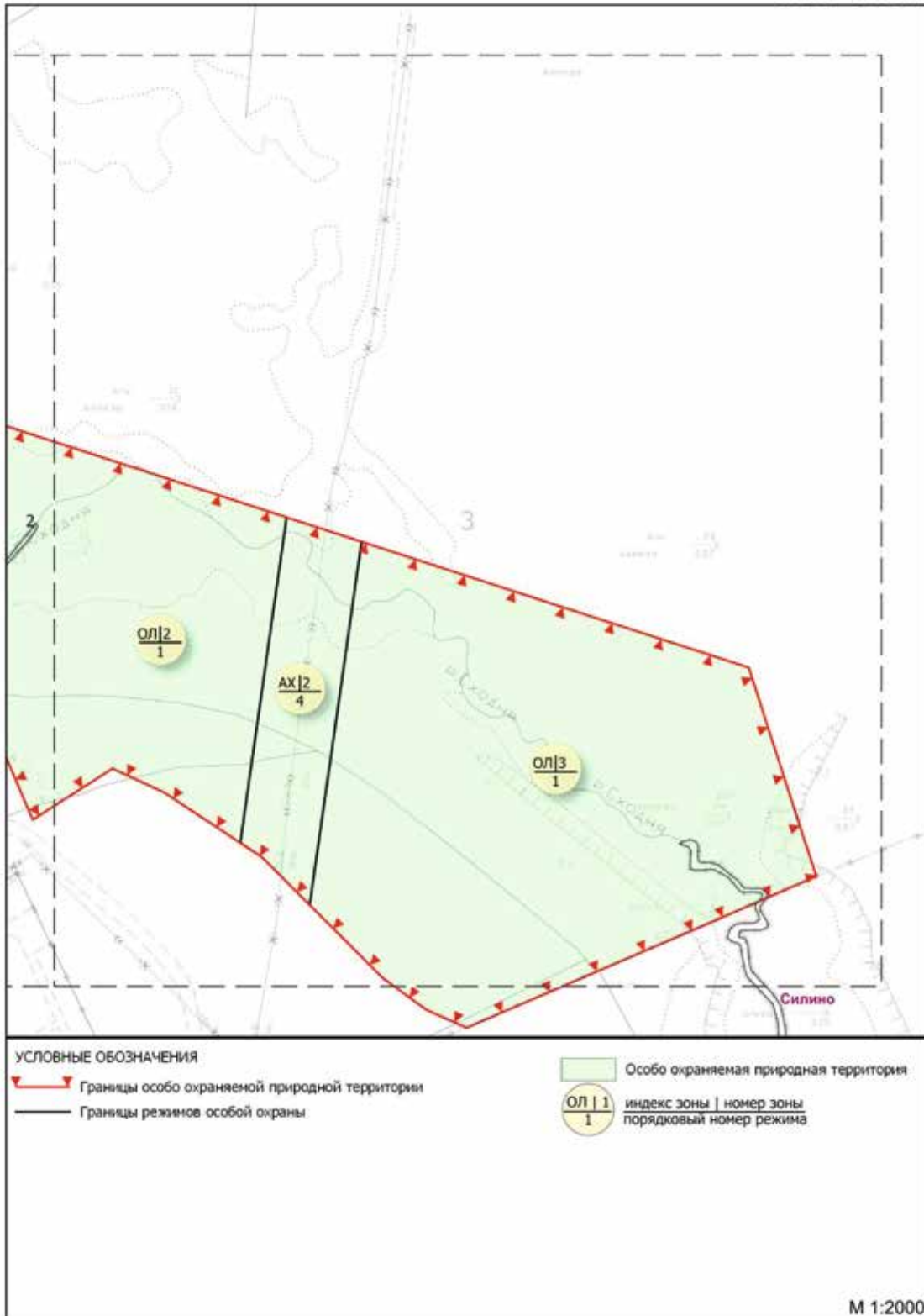


Схема режимов особой охраны особо охраняемой природной территории регионального значения
«Природный заказник «Долина реки Сходни в Алабушево»

ЛИСТ 4 ИЗ 11

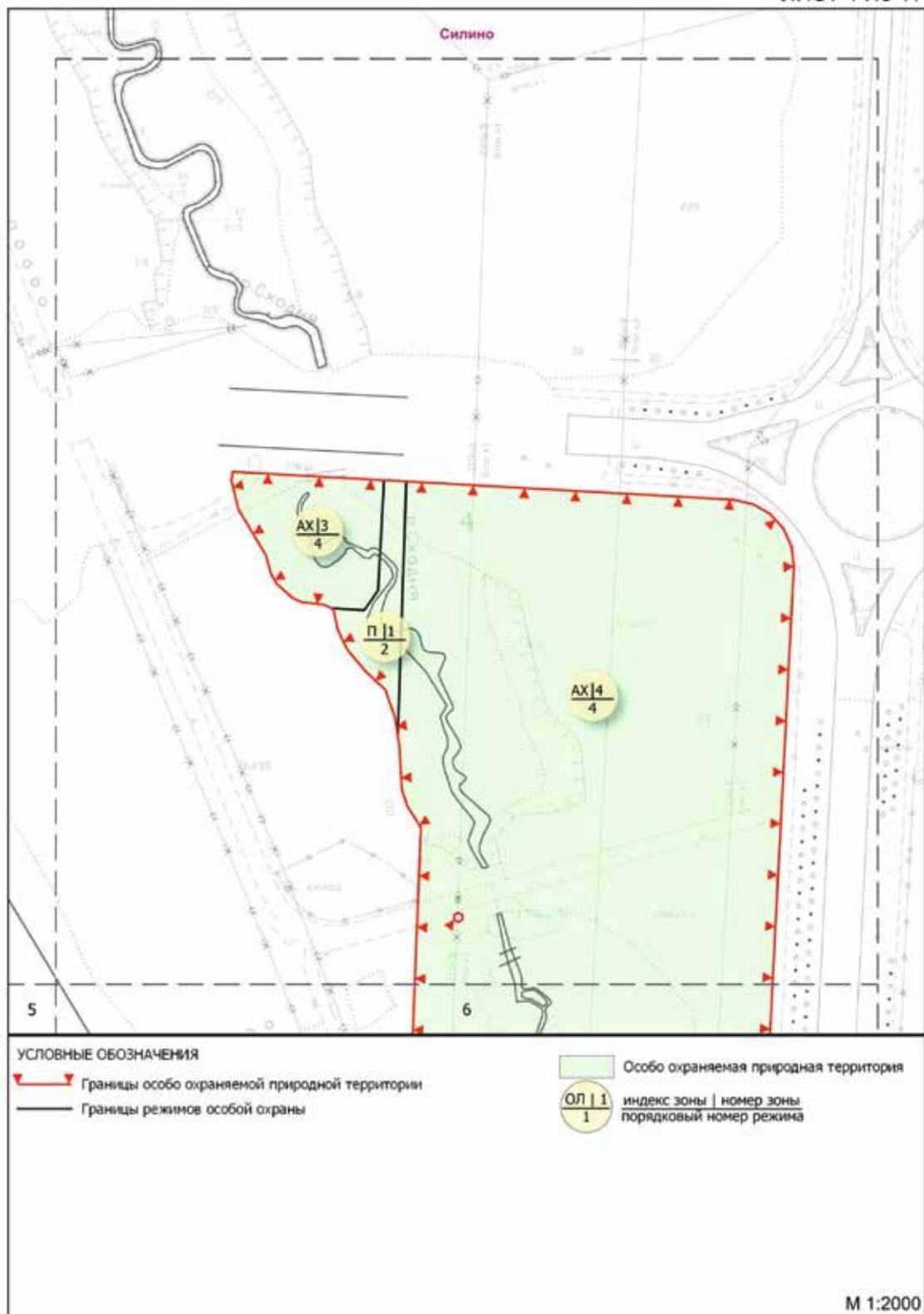


Схема режимов особой охраны особо охраняемой природной территории регионального значения
«Природный заказник «Долина реки Сходни в Алабушево»

ЛИСТ 5 ИЗ 11




Схема режимов особой охраны особо охраняемой природной территории регионального значения
«Природный заказник «Долина реки Сходни в Алабушево»

ЛИСТ 6 ИЗ 11

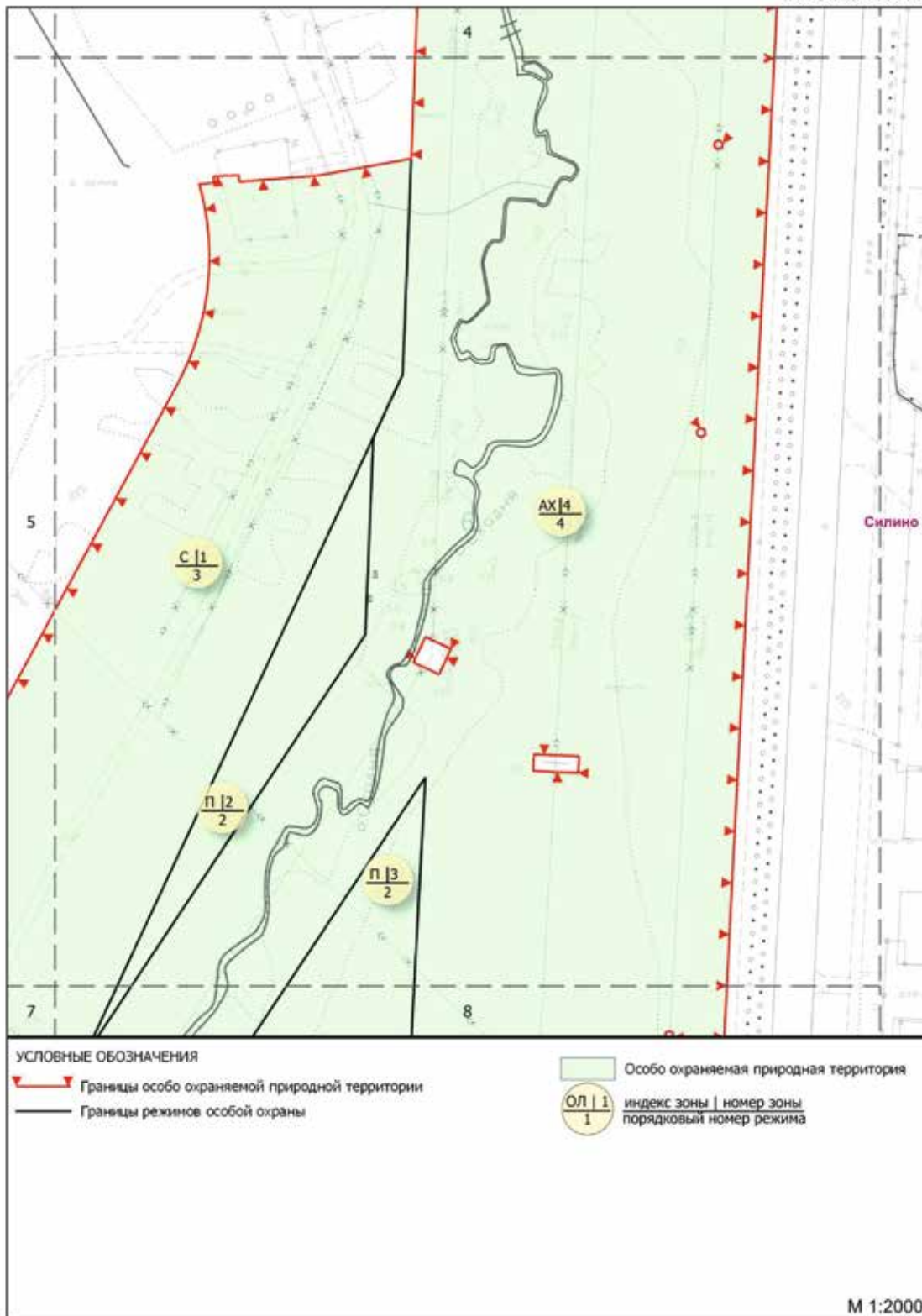


Схема режимов особой охраны особо охраняемой природной территории регионального значения
«Природный заказник «Долина реки Сходни в Алабушево»

ЛИСТ 7 ИЗ 11

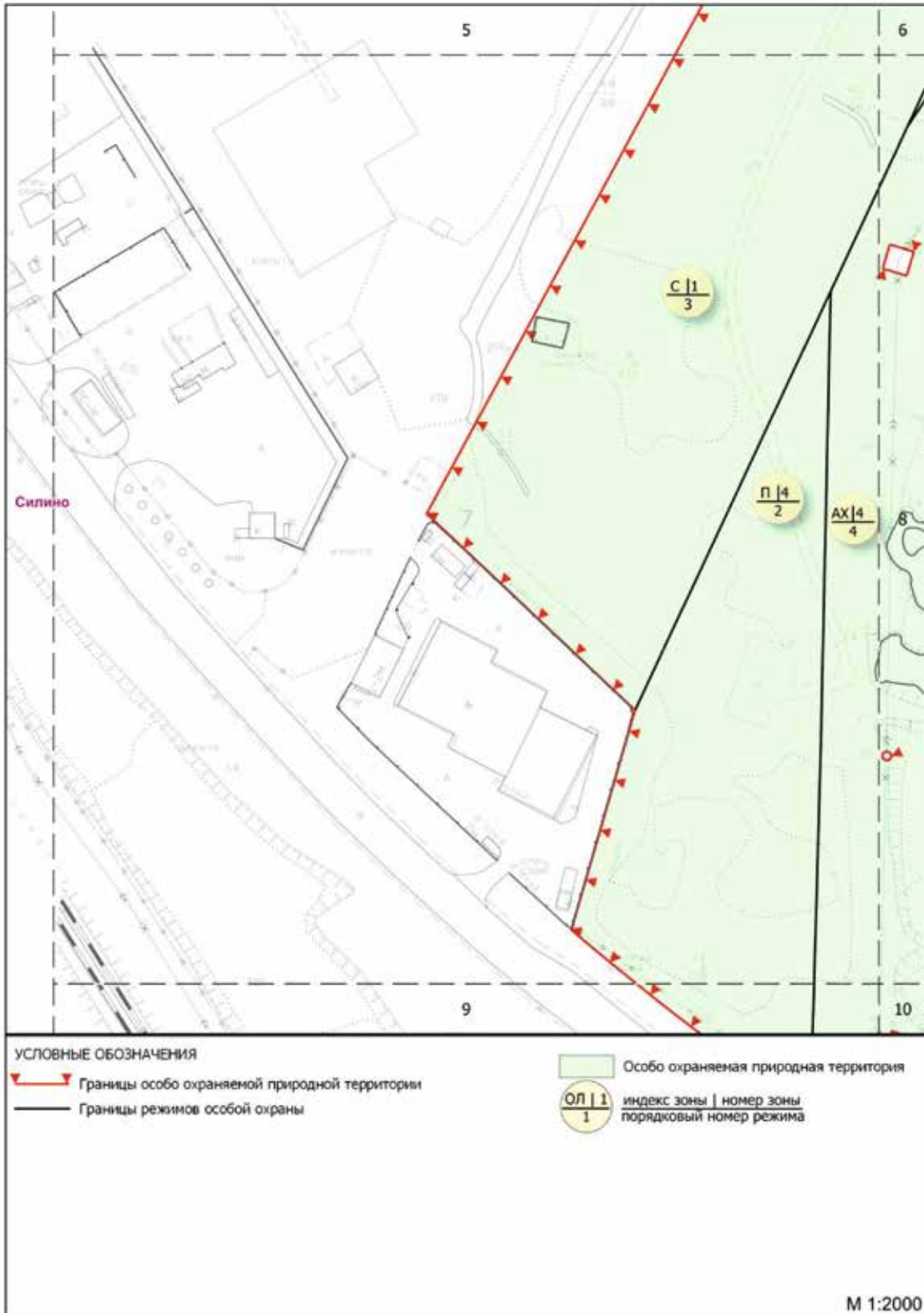


Схема режимов особой охраны особо охраняемой природной территории регионального значения
«Природный заказник «Долина реки Сходни в Алабушево»

ЛИСТ 8 ИЗ 11

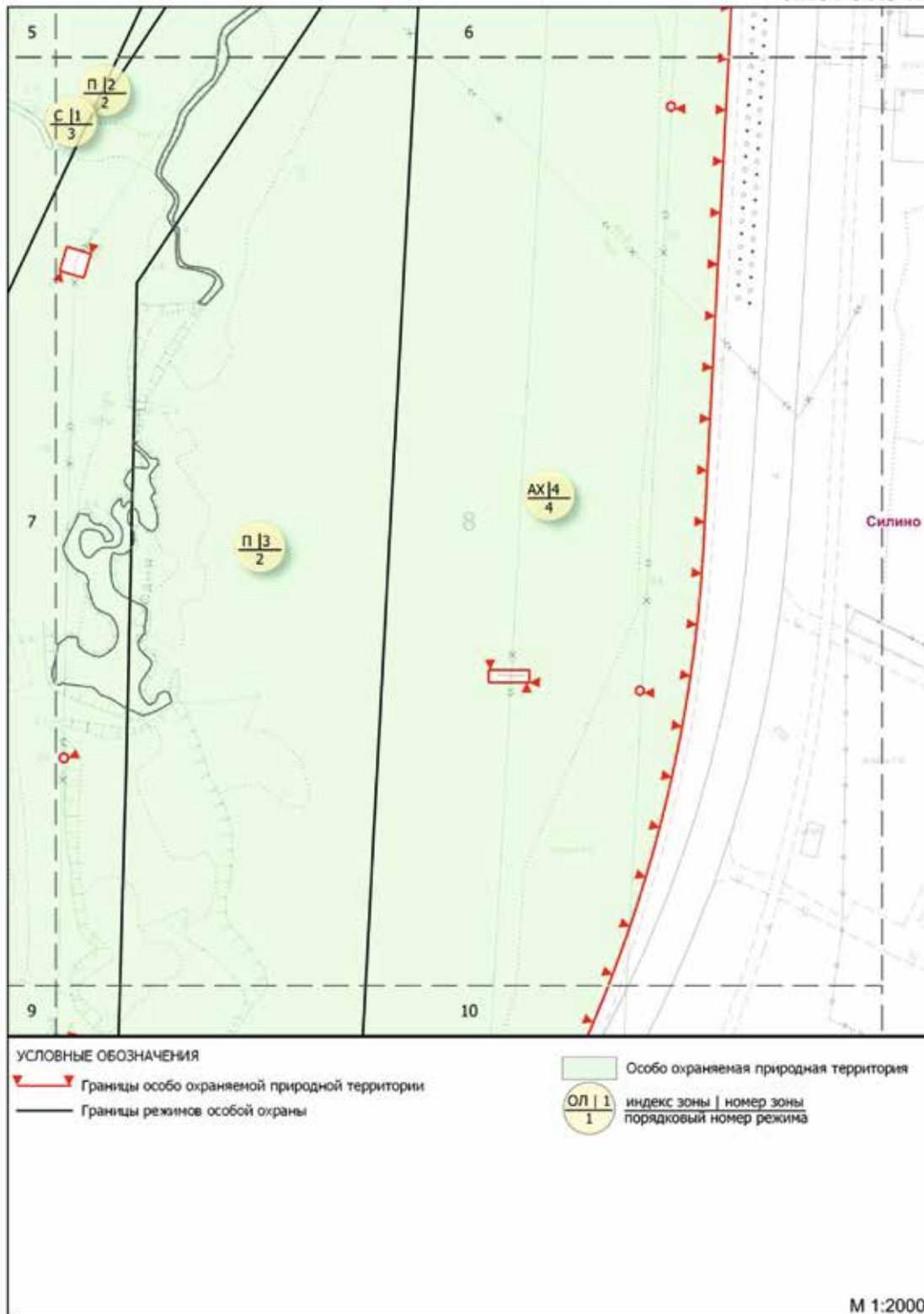


Схема режимов особой охраны особо охраняемой природной территории регионального значения
«Природный заказник «Долина реки Сходни в Алабушево»

ЛИСТ 9 ИЗ 11



Схема режимов особой охраны особо охраняемой природной территории регионального значения
«Природный заказник «Долина реки Сходни в Алабушево»

ЛИСТ 10 ИЗ 11

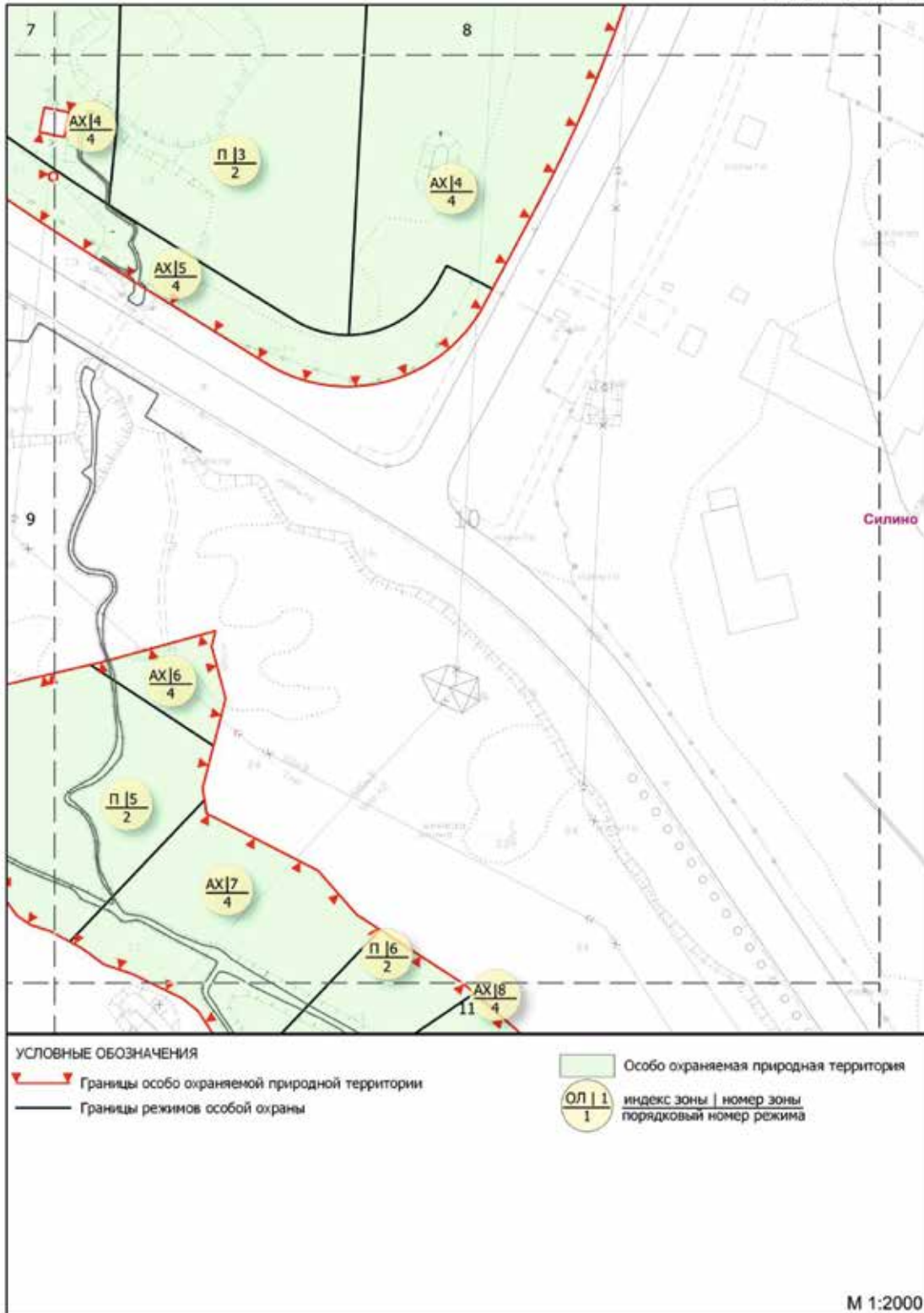


Схема режимов особой охраны особо охраняемой природной территории регионального значения
«Природный заказник «Долина реки Сходни в Алабушево»

ЛИСТ 11 ИЗ 11



2. Описание режимов особой охраны особо охраняемой природной территории регионального значения «Природный заказник «Долина реки Сходни в Алабушево»

(к схеме режимов особой охраны особо охраняемой природной территории регионального значения «Природный заказник «Долина реки Сходни в Алабушево»)

№ п/п	Режимы особой охраны ООПТ	Разрешаемые/запрещаемые виды деятельности
1	2	3
1. Зоны охраняемого ландшафта (ОЛ-1, ОЛ-2, ОЛ-3)		
1.1	Проведение работ, влияющих на гидрогеологический и геоморфологический режимы местности	<p>Разрешается:</p> <ul style="list-style-type: none"> – планирование земной поверхности без изменения высотных отметок; – проведение работ по предотвращению развития негативных гидрогеологических и геоморфологических процессов и явлений; – укрепление склонов природоподобными и искусственными материалами без нарушения гидрологического и гидрогеологического режимов функционирования территории. <p>Запрещается:</p> <ul style="list-style-type: none"> – проведение работ, которые могут привести к нарушению гидрогеологического режима местности, почвенного покрова, возникновению и развитию эрозионных и оползневых процессов; – дренирование подтопленных участков; – укрепление склонов искусственными материалами
1.2	Защита и сохранение плодородного слоя почвы	Запрещается безвозвратное уничтожение незагрязненного плодородного слоя почвы
1.3	Содержание и обустройство русел водных объектов	<p>Разрешается:</p> <ul style="list-style-type: none"> – восстановление нарушенных русел водных объектов в естественных берегах; – каптирование родников природными и природоподобными материалами
1.4	Сохранение животного мира	<p>Запрещается:</p> <ul style="list-style-type: none"> – умышленное причинение беспокойства, отлов и уничтожение, разорение гнезд и нор диких животных; – пребывание посетителей с пневматическим и иным оружием, рогатками, сачками и другими орудиями отстрела или отлова животных
1.5	Особый уход и содержание древесно-кустарниковой растительности	<p>Разрешается приземление зависших деревьев и оставление их для перегнивания. Измельчение стволов и ветвей в щепу и оставление ее на перегнивание вне зон прохождения прогулочных маршрутов.</p> <p>Запрещается:</p> <ul style="list-style-type: none"> – повреждение или самовольные порубки деревьев и кустарников; – проведение рубок в выводково-гнездовой период с 1 апреля по 31 июля; – самовольные посадки деревьев и кустарников, а также другие самовольные действия граждан, направленные на обустройство отдельных участков особо охраняемой природной территории; – обрезка нижних ветвей, кроме случаев опасного нависания ветвей над проезжей и пешеходной частями дорог, кронирование деревьев независимо от их возраста; – добыча из деревьев сока, смолы, нанесение надрезов, надписей и других механических повреждений; – заготовка и сбор всех видов растений и их частей (за исключением регулируемого сенокоса, осуществляемого с целью предотвращения зарастания лугов древесной растительностью); – размещение подъездных путей и мест для установки подъемных кранов в зонах, занятых зелеными насаждениями, нарушение установленных ограждений деревьев; – посадка деревьев и кустарников, являющихся интродуцентами; – побелка деревьев; – применение любых видов пестицидов; – сгребание опавших листьев с нарушением установленного порядка

№ п/п	Режимы особой охраны ООПТ	Разрешаемые/запрещаемые виды деятельности
1	2	3
1.6	Особый уход и содержание травяного покрова	<p>Разрешается сохранение участков высокоотравья, в том числе бурьянистого, для обеспечения размножения и зимовки большого числа видов беспозвоночных животных, питания зимующих птиц и других животных, в том числе занесенных в Красную книгу города Москвы.</p> <p>Запрещается:</p> <ul style="list-style-type: none"> – вытаптывание травяного покрова (луговой растительности, газонов и иной растительности) и складирование на нем строительных материалов, песка, мусора, снега, сколов льда и других предметов; – создание цветников
1.7	Особый уход и содержание околородной и прибрежной растительности, водоплавающей фауны	Запрещается уничтожение прибрежных ландшафтов с околородной и прибрежной растительностью, местами обитания и гнездования водной и водоплавающей фауны
1.8	Содержание местообитаний видов растений и животных, включенных в Красную книгу города Москвы	Запрещается нарушение местообитаний видов растений и животных, включенных в Красную книгу города Москвы или являющихся редкими на особо охраняемой природной территории
1.9	Хозяйственная и иная деятельность	<p>Разрешается:</p> <ul style="list-style-type: none"> – проведение работ, связанных с устранением аварийных ситуаций и ликвидацией их последствий; – ремонт и обслуживание дорожно-тропиночной и дорожной сети; – ликвидация стихийных пикниковых точек и площадок отдыха, второстепенных троп с восстановлением растительного покрова или создание условий для его самовосстановления при отсутствии возможности вселения и развития сорных видов растений; – создание и обустройство зон с информационными площадками; – проведение работ по экологической реставрации и экореабилитации природных экосистем. <p>Запрещается:</p> <ul style="list-style-type: none"> – любая хозяйственная деятельность, не направленная на сохранение биоразнообразия, обеспечение устойчивого функционирования природных экосистем; – строительство дорожно-тропиночной и дорожной сети; – разведение костров, проведение мероприятий, предусматривающих использование открытого огня, использование мангалов и иных приспособлений для тепловой обработки пищи с помощью открытого огня вне специально обустроенных площадок, сжигание сухих листьев и травы, в том числе весенние палы; – изменение вида разрешенного использования земельного участка или его части, если оно может привести к увеличению антропогенных нагрузок на природный комплекс особо охраняемой природной территории; – въезд, передвижение либо размещение транспортного средства на особо охраняемой природной территории в нарушение порядка, установленного Правительством Москвы; – складирование строительных и горючих материалов и устройство стоянок машин и автомобилей вне специально отведенных мест; – использование искусственного освещения территории в ночные часы в местах обитания редких видов животных и птиц; – заливка катков на любых видах газонов, под древесными насаждениями; – применение солей в качестве противогололедных средств;

№ п/п	Режимы особой охраны ООПТ	Разрешаемые/запрещаемые виды деятельности
1	2	3
		<ul style="list-style-type: none"> – использование земель для садоводства и огородничества; – проведение массовых спортивных, зрелищных и иных мероприятий вне специально выделенных для этих целей мест и без разрешения уполномоченного Правительством Москвы органа исполнительной власти города Москвы; – подвешивание на деревьях гамаков, качелей, веревок для сушки белья, забивание в стволы деревьев гвоздей, прикрепление рекламных щитов, электропроводов, электрогирлянд из лампочек, флажковых гирлянд, колючей проволоки и других ограждений, которые могут повредить деревья; – проведение работ, в том числе по уходу за территорией, меняющих вертикальную и горизонтальную структуру ландшафтов, способных к самовосстановлению и устойчивому функционированию
2. Прогулочные зоны (П-1, П-2, П-3, П-4, П-5, П-6, П-7)		
2.1	Проведение работ, влияющих на гидрогеологический и геоморфологический режимы местности	<p>Разрешается:</p> <ul style="list-style-type: none"> – планирование земной поверхности без изменения высотных отметок; – проведение работ, которые могут привести к нарушению гидрогеологического режима местности, почвенного покрова, возникновению и развитию эрозионных и оползневых процессов, при условии проведения специальных технических мероприятий для предотвращения возникновения и развития подобных процессов; – проведение работ по предотвращению развития негативных гидрогеологических и геоморфологических процессов и явлений; – дренирование подтопленных участков; – укрепление склонов природоподобными и искусственными материалами без нарушения гидрологического и гидрогеологического режимов функционирования территории
2.2	Защита и сохранение плодородного слоя почвы	Запрещается безвозвратное уничтожение незагрязненного плодородного слоя почвы
2.3	Содержание и обустройство русел водных объектов	<p>Разрешается:</p> <ul style="list-style-type: none"> – восстановление нарушенных русел водных объектов в естественных берегах; – каптирование родников природными, природоподобными и искусственными материалами
2.4	Сохранение животного мира	<p>Запрещается:</p> <ul style="list-style-type: none"> – умышленное причинение беспокойства, отлов и уничтожение, разорение гнезд и нор диких животных; – пребывание посетителей с пневматическим и иным оружием, рогатками, сачками и другими орудиями отстрела или отлова животных
2.5	Особый уход и содержание древесно-кустарниковой растительности	<p>Разрешается сгребание опавших листьев с газонов.</p> <p>Запрещается:</p> <ul style="list-style-type: none"> – повреждение или самовольные порубки деревьев и кустарников; – проведение рубок в выводково-гнездовой период с 1 апреля по 31 июля; – самовольные посадки деревьев и кустарников, а также другие самовольные действия граждан, направленные на обустройство отдельных участков особо охраняемой природной территории; – добыча из деревьев сока, смолы, нанесение надрезов, надписей и других механических повреждений; – заготовка и сбор всех видов растений и их частей (за исключением регулируемого сенокоса, осуществляемого с целью предотвращения зарастания лугов древесной растительностью);

№ п/п	Режимы особой охраны ООПТ	Разрешаемые/запрещаемые виды деятельности
1	2	3
		<ul style="list-style-type: none"> – размещение подъездных путей и мест для установки подъемных кранов в зонах, занятых зелеными насаждениями, нарушение установленных ограждений деревьев; – посадка деревьев и кустарников, являющихся интродуцентами; – побелка деревьев; – применение любых видов пестицидов; – сгребание опавших листьев с нарушением установленного порядка
2.6	Особый уход и содержание травяного покрова	<p>Разрешается:</p> <ul style="list-style-type: none"> – создание цветников; – сохранение участков высокотравья, в том числе бурьянистого, для обеспечения размножения и зимовки большого числа видов беспозвоночных животных, питания зимующих птиц и других животных, в том числе занесенных в Красную книгу города Москвы; – уход за низкотравными газонами (партерными и обыкновенными). <p>Запрещается вытаптывание травяного покрова (луговой растительности, газонов и иной растительности) и складирование на нем строительных материалов, песка, мусора, снега, сколов льда и других предметов</p>
2.7	Особый уход и содержание околородной и прибрежной растительности, водоплавающей фауны	Запрещается уничтожение прибрежных ландшафтов с околородной и прибрежной растительностью, местами обитания и гнездования водной и водоплавающей фауны
2.8	Содержание местообитаний видов растений и животных, включенных в Красную книгу города Москвы	Запрещается нарушение местообитаний видов растений и животных, включенных в Красную книгу города Москвы или являющихся редкими на особо охраняемой природной территории
2.9	Хозяйственная и иная деятельность	<p>Разрешается:</p> <ul style="list-style-type: none"> – проведение работ, связанных с устранением аварийных ситуаций и ликвидацией их последствий; – строительство зданий и сооружений, прокладка дорог и инженерно-технических коммуникаций, необходимых для обеспечения охраны, содержания и использования особо охраняемой природной территории; – ремонт, реконструкция объектов и сооружений, строительство дорог (в утвержденных красных линиях) и инженерно-технических коммуникаций и сооружений; – размещение объектов, не являющихся объектами капитального строительства, в границах особо охраняемой природной территории в порядке, установленном Правительством Москвы; – строительство, ремонт и обслуживание дорожно-тропиночной сети с естественными и искусственными покрытиями; – обустройство организованных пикниковых точек; – ликвидация стихийных пикниковых точек и площадок отдыха, второстепенных троп с восстановлением растительного покрова или создание условий для его самовосстановления при отсутствии возможности вселения и развития сорных видов растений; – размещение и поддержание в исправном состоянии (ремонт, замена) площадок отдыха (детских, физкультурных, тихого отдыха и прочих); – установка и ремонт малых архитектурных форм (скамьи и лавки, столы, навесы от дождя, беседки, мостики, лестничные спуски, искусственное освещение); – создание и обустройство зон с информационными площадками; – обустройство пляжных зон и других мест отдыха у воды;

№ п/п	Режимы особой охраны ООПТ	Разрешаемые/запрещаемые виды деятельности
1	2	3
		<p>– организация велосипедных маршрутов;</p> <p>– проведение комплекса работ по полному или частичному восстановлению зеленых насаждений и элементов благоустройства с применением современных решений, конструкций, долговечных материалов, выполняемых в соответствии с проектом, разработанным, согласованным и утвержденным в установленном порядке;</p> <p>– проведение работ по экологической реставрации и экореабилитации природных экосистем.</p> <p>Запрещается:</p> <p>– проведение разрытий для прокладки инженерных коммуникаций без согласования по установленным правилам;</p> <p>– размещение нестационарных объектов мелкорозничной сети в границах особо охраняемой природной территории без согласования с уполномоченным Правительством Москвы органом исполнительной власти города Москвы;</p> <p>– разведение костров, проведение мероприятий, предусматривающих использование открытого огня, использование мангалов и иных приспособлений для тепловой обработки пищи с помощью открытого огня вне специально обустроенных площадок, сжигание сухих листьев и травы, в том числе весенние палы;</p> <p>– изменение вида разрешенного использования земельного участка или его части, если оно может привести к увеличению антропогенных нагрузок на природный комплекс особо охраняемой природной территории;</p> <p>– въезд, передвижение либо размещение транспортного средства на особо охраняемой природной территории в нарушение порядка, установленного Правительством Москвы;</p> <p>– складирование строительных и горючих материалов и устройство стоянок машин и автомобилей вне специально отведенных мест;</p> <p>– заливка катков на любых видах газонов, под древесными насаждениями;</p> <p>– сбрасывание снега с крыш на участки, занятые насаждениями, без принятия мер, обеспечивающих сохранность деревьев и кустарников;</p> <p>– применение солей в качестве противогололедных средств;</p> <p>– использование земель для садоводства и огородничества;</p> <p>– проведение массовых спортивных, зрелищных и иных мероприятий вне специально выделенных для этих целей мест и без разрешения уполномоченного Правительством Москвы органа исполнительной власти города Москвы;</p> <p>– подвешивание на деревьях гамаков, качелей, веревок для сушки белья, забивание в стволы деревьев гвоздей, прикрепление рекламных щитов, электропроводов, электрогирлянд из лампочек, флажковых гирлянд, колючей проволоки и других ограждений, которые могут повредить деревья;</p> <p>– сбрасывание мусора и других загрязнений на газоны;</p> <p>– образование свалок мусора, снега и льда, за исключением чистого снега, полученного от расчистки садово-парковых дорожек;</p> <p>– использование роторных снегоочистительных машин для перекидки снега на насаждения;</p> <p>– проведение работ, в том числе по уходу за территорией, меняющих вертикальную и горизонтальную структуру ландшафтов, способных к самовосстановлению и устойчивому функционированию</p>

№ п/п	Режимы особой охраны ООПТ	Разрешаемые/запрещаемые виды деятельности
1	2	3
3. Физкультурно-оздоровительная и спортивная зона (С-1)		
3.1	Проведение работ, влияющих на гидрогеологический и геоморфологический режимы местности	<p>Разрешается:</p> <ul style="list-style-type: none"> – планирование земной поверхности без изменения высотных отметок; – проведение работ по предотвращению развития негативных гидрогеологических и геоморфологических процессов и явлений; – дренирование подтопленных участков; – укрепление склонов природоподобными и искусственными материалами без нарушения гидрологического и гидрогеологического режимов функционирования территории
3.2	Защита и сохранение плодородного слоя почвы	Запрещается безвозвратное уничтожение незагрязненного плодородного слоя почвы
3.3	Сохранение животного мира	<p>Запрещается:</p> <ul style="list-style-type: none"> – умышленное причинение беспокойства, отлов и уничтожение, разорение гнезд и нор диких животных; – пребывание посетителей с пневматическим и иным оружием, рогатками, сачками и другими орудиями отстрела или отлова животных
3.4	Особый уход и содержание древесно-кустарниковой растительности	<p>Запрещается:</p> <ul style="list-style-type: none"> – повреждение или самовольные порубки деревьев и кустарников; – проведение рубок в выводково-гнездовой период с 1 апреля по 31 июля; – самовольные посадки деревьев и кустарников, а также другие самовольные действия граждан, направленные на обустройство отдельных участков особо охраняемой природной территории; – добыча из деревьев сока, смолы, нанесение надрезов, надписей и других механических повреждений; – заготовка и сбор всех видов растений и их частей (за исключением регулируемого сенокосения, осуществляемого с целью предотвращения зарастания лугов древесной растительностью); – размещение подъездных путей и мест для установки подъемных кранов в зонах, занятых зелеными насаждениями, нарушение установленных ограждений деревьев; – посадка деревьев и кустарников, являющихся интродуцентами; – побелка деревьев; – применение любых видов пестицидов
3.5	Особый уход и содержание травяного покрова	<p>Разрешается:</p> <ul style="list-style-type: none"> – создание цветников; – сохранение участков высокотравья, в том числе бурьянистого, для обеспечения размножения и зимовки большого числа видов беспозвоночных животных, питания зимующих птиц и других животных, в том числе занесенных в Красную книгу города Москвы; – уход за низкотравными газонами (партерными и обыкновенными). <p>Запрещается вытаптывание травяного покрова (луговой растительности, газонов и иной растительности) и складирование на нем строительных материалов, песка, мусора, снега, сколов льда и других предметов</p>
3.6	Содержание местообитаний видов растений и животных, включенных в Красную книгу города Москвы	Запрещается нарушение местообитаний видов растений и животных, включенных в Красную книгу города Москвы или являющихся редкими на конкретной особо охраняемой природной территории

№ п/п	Режимы особой охраны ООПТ	Разрешаемые/запрещаемые виды деятельности
1	2	3
3.7	Хозяйственная и иная деятельность	<p>Разрешается:</p> <ul style="list-style-type: none"> – проведение работ, связанных с устранением аварийных ситуаций и ликвидацией их последствий; – строительство зданий и сооружений, прокладка дорог и инженерно-технических коммуникаций, необходимых для обеспечения охраны, содержания и использования особо охраняемой природной территории; – ремонт, реконструкция объектов и сооружений, строительство дорог (в утвержденных красных линиях) и инженерно-технических коммуникаций и сооружений; – размещение объектов, не являющихся объектами капитального строительства, в границах особо охраняемой природной территории в порядке, установленном Правительством Москвы; – строительство, ремонт и обслуживание дорожно-тропиночной сети с естественными и искусственными покрытиями; – обустройство организованных пикниковых точек; – ликвидация стихийных пикниковых точек и площадок отдыха, второстепенных троп с восстановлением растительного покрова или создание условий для его самовосстановления при отсутствии возможности вселения и развития сорных видов растений; – размещение и поддержание в исправном состоянии (ремонт, замена) площадок отдыха (детских, физкультурных, тихого отдыха и других подобных); – установка и ремонт малых архитектурных форм (скамьи и лавки, столы, навесы от дождя, беседки, мостики, лестничные спуски, искусственное освещение); – создание и обустройство зон с информационными площадками; – организация велосипедных маршрутов; – организация маршрутов для катания на роликовых коньках и роликовых лыжах; – проведение комплекса работ по полному или частичному восстановлению зеленых насаждений и элементов благоустройства с применением современных решений, конструкций, долговечных материалов, выполняемых в соответствии с проектом, разработанным, согласованным и утвержденным в установленном порядке; – проведение работ по экологической реставрации и экореабилитации природных экосистем. <p>Запрещается:</p> <ul style="list-style-type: none"> – возведение объектов капитального строительства, не связанных с использованием особо охраняемой природной территории, без утвержденного проекта планировки особо охраняемой природной территории; – проведение разрытий для прокладки инженерных коммуникаций без согласования с уполномоченным Правительством Москвы органом исполнительной власти города Москвы по установленным правилам; – размещение нестационарных объектов мелкорозничной сети в границах особо охраняемой природной территории без согласования с уполномоченным Правительством Москвы органом исполнительной власти города Москвы; – разведение костров, проведение мероприятий, предусматривающих использование открытого огня, использование мангалов и иных приспособлений для тепловой обработки пищи с помощью открытого огня вне специально обустроенных площадок, сжигание сухих листьев и травы, в том числе весенние палы;

№ п/п	Режимы особой охраны ООПТ	Разрешаемые/запрещаемые виды деятельности
1	2	3
		<ul style="list-style-type: none"> – изменение вида разрешенного использования земельного участка или его части, если оно может привести к увеличению антропогенных нагрузок на природный комплекс особо охраняемой природной территории; – въезд, передвижение либо размещение транспортного средства на особо охраняемой природной территории в нарушение порядка, установленного Правительством Москвы; – складирование строительных и горючих материалов и устройство стоянок машин и автомобилей вне специально отведенных мест; – заливка катков на любых видах газонов, под древесными насаждениями; – сбрасывание снега с крыш на участки, занятые насаждениями, без принятия мер по обеспечению сохранности деревьев и кустарников; – применение солей в качестве противогололедных средств; – использование земель для садоводства и огородничества; – проведение массовых спортивных, зрелищных и иных мероприятий вне специально выделенных для этих целей мест и без разрешения уполномоченного Правительством Москвы органа исполнительной власти города Москвы; – подвешивание на деревьях гамаков, качелей, веревок для сушки белья, забивание в стволы деревьев гвоздей, прикрепление рекламных щитов, электропроводов, электрогирлянд из лампочек, флажковых гирлянд, колючей проволоки и других ограждений, которые могут повредить деревья; – сбрасывание мусора и других загрязнений на газоны; – образование свалок мусора, снега и льда, за исключением чистого снега, полученного от расчистки садово-парковых дорожек; – использование роторных снегоочистительных машин для перекидки снега на насаждения; – проведение работ, в том числе по уходу за территорией, меняющих вертикальную и горизонтальную структуру ландшафтов, способных к самовосстановлению и устойчивому функционированию
4. Административно-хозяйственные участки (АХ-1, АХ-2, АХ-3, АХ-4, АХ-5, АХ-6, АХ-7, АХ-8)		
4.1	Проведение работ, влияющих на гидрогеологический и геоморфологический режимы местности	<p>Разрешается:</p> <ul style="list-style-type: none"> – планирование земной поверхности без изменения высотных отметок; – проведение работ, которые могут привести к нарушению гидрогеологического режима местности, почвенного покрова, возникновению и развитию эрозионных и оползневых процессов, при условии проведения специальных технических мероприятий для предотвращения возникновения и развития подобных процессов и получения положительного заключения уполномоченного Правительством Москвы органа исполнительной власти города Москвы; – проведение работ по предотвращению развития негативных гидрогеологических и геоморфологических процессов и явлений, приводящих к повреждению зданий и сооружений, при условии согласования проектной документации в установленном порядке; – дренирование подтопленных участков; – укрепление склонов природоподобными и искусственными материалами без нарушения гидрологического и гидрогеологического режимов функционирования территории
4.2	Защита и сохранение плодородного слоя почвы	Запрещается безвозвратное уничтожение незагрязненного плодородного слоя почвы

№ п/п	Режимы особой охраны ООПТ	Разрешаемые/запрещаемые виды деятельности
1	2	3
4.3	Содержание и обустройство русел водных объектов	Разрешается: – восстановление нарушенных русел водных объектов в естественных берегах; – каптирование родников природными, природоподобными и искусственными материалами
4.4	Сохранение животного мира	Запрещается: – умышленное причинение беспокойства, отлов и уничтожение, разорение гнезд и нор диких животных; – пребывание посетителей с пневматическим и иным оружием, рогатками, сачками и другими орудиями отстрела или отлова животных
4.5	Особый уход и содержание древесно-кустарниковой растительности	Запрещается: – повреждение или самовольные порубки деревьев и кустарников; – проведение рубок в выводково-гнездовой период с 1 апреля по 31 июля; – самовольные посадки деревьев и кустарников, а также другие самовольные действия граждан, направленные на обустройство отдельных участков особо охраняемой природной территории; – добыча из деревьев сока, смолы, нанесение надрезов, надписей и других механических повреждений; – заготовка и сбор всех видов растений и их частей (за исключением регулируемого сенокосения, осуществляемого с целью предотвращения зарастания лугов древесной растительностью); – размещение подъездных путей и мест для установки подъемных кранов в зонах, занятых зелеными насаждениями, нарушение установленных ограждений деревьев; – посадка деревьев и кустарников, являющихся интродуцентами; – применение любых видов пестицидов
4.6	Особый уход и содержание травяного покрова	Разрешается: – создание цветников; – сохранение участков высокотравья, в том числе бурьянистого, для обеспечения размножения и зимовки большого числа видов беспозвоночных животных, питания зимующих птиц и других животных, в том числе занесенных в Красную книгу города Москвы; – уход за низкотравными газонами (партерными и обыкновенными). Запрещается вытаптывание травяного покрова (луговой растительности, газонов и иной растительности) и складирование на нем строительных материалов, песка, мусора, снега, сколов льда и других предметов
4.7	Особый уход и содержание околоводной и прибрежной растительности, водоплавающей фауны	Запрещается уничтожение прибрежных ландшафтов с околоводной и прибрежной растительностью, местами обитания и гнездования водной и водоплавающей фауны
4.8	Содержание местообитаний видов растений и животных, включенных в Красную книгу города Москвы	Запрещается нарушение местообитаний видов растений и животных, включенных в Красную книгу города Москвы или являющихся редкими на особо охраняемой природной территории.
4.9	Хозяйственная и иная деятельность	Разрешается: – проведение работ, связанных с устранением аварийных ситуаций и ликвидацией их последствий; – строительство зданий и сооружений, прокладка дорог и инженерно-технических коммуникаций, необходимых для обеспечения охраны, содержания и использования особо охраняемой природной территории; – ремонт, реконструкция объектов и сооружений, строительство дорог (в утвержденных красных линиях) и инженерно-технических коммуникаций и сооружений; – размещение объектов, не являющихся объектами капитального строительства, в границах особо охраняемой природной территории в порядке, установленном Правительством Москвы;

№ п/п	Режимы особой охраны ООПТ	Разрешаемые/запрещаемые виды деятельности
1	2	3
		<p>– строительство, ремонт и обслуживание дорожно-тропиночной сети с естественными и искусственными покрытиями;</p> <p>– ликвидация стихийных пикниковых точек и площадок отдыха, второстепенных троп с восстановлением растительного покрова или создание условий для его самовосстановления при отсутствии возможности вселения и развития сорных видов растений;</p> <p>– установка и ремонт малых архитектурных форм (скамьи и лавки, столы, навесы от дождя, беседки, мостики, лестничные спуски, искусственное освещение);</p> <p>– создание и обустройство зон с информационными площадками;</p> <p>– организация велосипедных маршрутов;</p> <p>– проведение комплекса работ по полному или частичному восстановлению зеленых насаждений и элементов благоустройства с применением современных решений, конструкций, долговечных материалов, выполняемых в соответствии с проектом, разработанным, согласованным и утвержденным в установленном порядке;</p> <p>– проведение работ по экологической реставрации и экореабилитации природных экосистем.</p> <p>Запрещается:</p> <p>– возведение объектов капитального строительства, не связанных с использованием особо охраняемой природной территории, без утвержденного проекта планировки особо охраняемой природной территории;</p> <p>– проведение разрытий для прокладки инженерных коммуникаций без согласования с уполномоченным Правительством Москвы органом исполнительной власти города Москвы по установленным правилам;</p> <p>– размещение нестационарных объектов мелкорозничной сети в границах особо охраняемой природной территории без согласования с уполномоченным Правительством Москвы органом исполнительной власти города Москвы;</p> <p>– разведение костров, проведение мероприятий, предусматривающих использование открытого огня, использование мангалов и иных приспособлений для тепловой обработки пищи с помощью открытого огня вне специально обустроенных площадок, сжигание сухих листьев и травы, в том числе весенние палы;</p> <p>– изменение вида разрешенного использования земельного участка или его части, если оно может привести к увеличению антропогенных нагрузок на природный комплекс особо охраняемой природной территории;</p> <p>– въезд, передвижение либо размещение транспортного средства на особо охраняемой природной территории в нарушение порядка, установленного Правительством Москвы;</p> <p>– складирование строительных и горючих материалов и устройство стоянок машин и автомобилей вне специально отведенных мест;</p> <p>– заливка катков на любых видах газонов, под древесными насаждениями;</p> <p>– сбрасывание снега с крыш на участки, занятые насаждениями, без принятия мер, обеспечивающих сохранность деревьев и кустарников;</p> <p>– применение солей в качестве противогололедных средств;</p> <p>– использование земель для садоводства и огородничества;</p> <p>– проведение массовых спортивных, зрелищных и иных мероприятий вне специально выделенных для этих целей мест и без разрешения уполномоченного Правительством Москвы органа исполнительной власти города Москвы;</p>

№ п/п	Режимы особой охраны ООПТ	Разрешаемые/запрещаемые виды деятельности
1	2	3
		<ul style="list-style-type: none">– подвешивание на деревьях гамаков, качелей, веревок для сушки белья, забивание в стволы деревьев гвоздей, прикрепление рекламных щитов, электропроводов, электрогирлянд из лампочек, флажковых гирлянд, колючей проволоки и других ограждений, которые могут повредить деревья;– сбрасывание смета и других загрязнений на газоны;– образование свалок мусора, снега и льда, за исключением чистого снега, полученного от расчистки садово-парковых дорожек;– использование роторных снегоочистительных машин для перекидки снега на насаждения;– проведение работ, в том числе по уходу за территорией, меняющих вертикальную и горизонтальную структуру ландшафтов, способных к самовосстановлению и устойчивому функционированию

Приложение 3
к Положению

Предельные параметры разрешенного строительства, реконструкции объектов капитального строительства на особо охраняемой природной территории регионального значения «Природный заказник «Долина реки Сходни в Алабушево»

1. Схема границ земельных участков, на территории которых допускается строительство, реконструкция объектов капитального строительства на особо охраняемой природной территории регионального значения «Природный заказник «Долина реки Сходни в Алабушево»

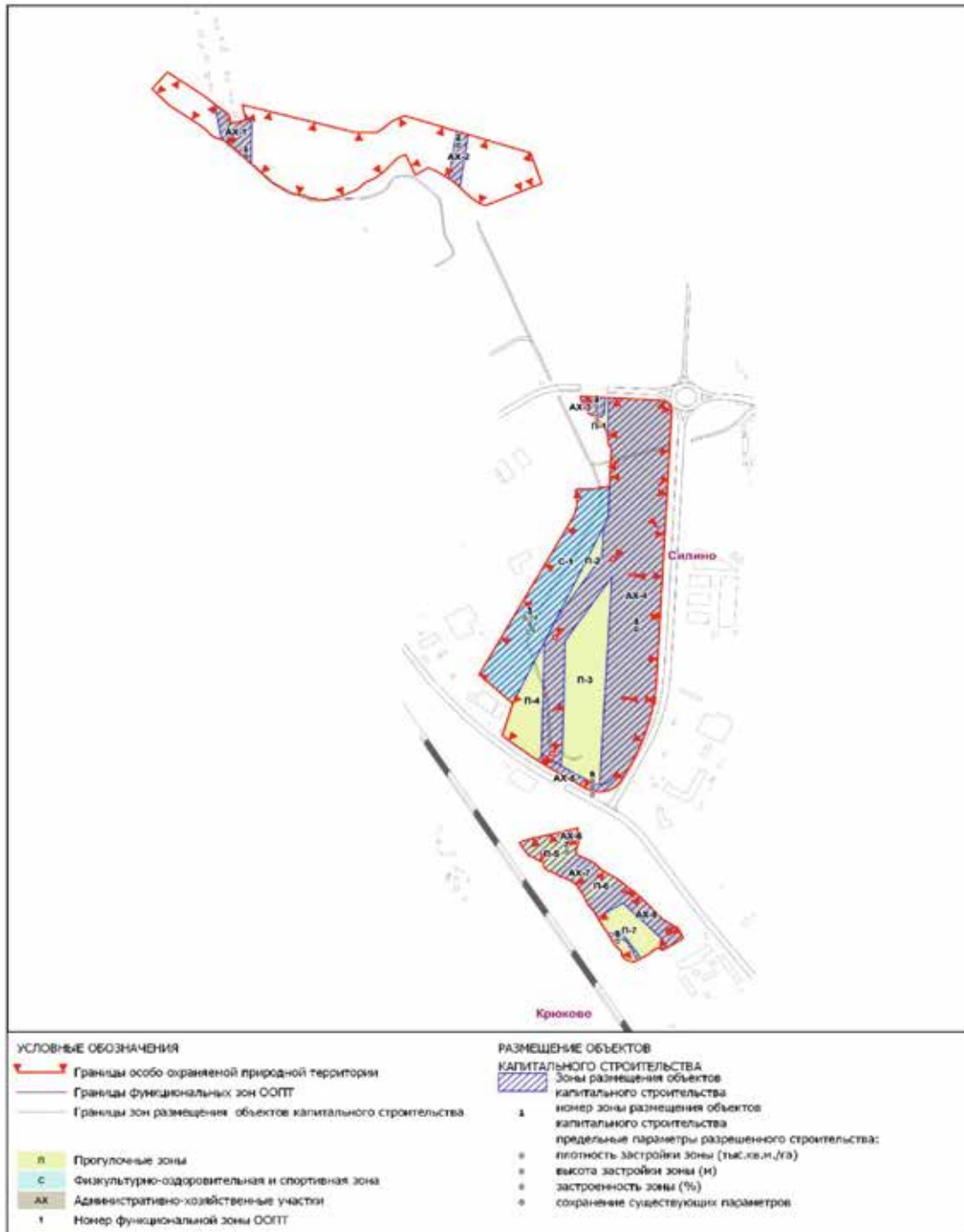


Схема расположения листов чертежа

(к схеме границ земельных участков, на территории которых допускается строительство, реконструкция объектов капитального строительства на особо охраняемой природной территории регионального значения «Природный заказник «Долина реки Сходни в Алабушево»)

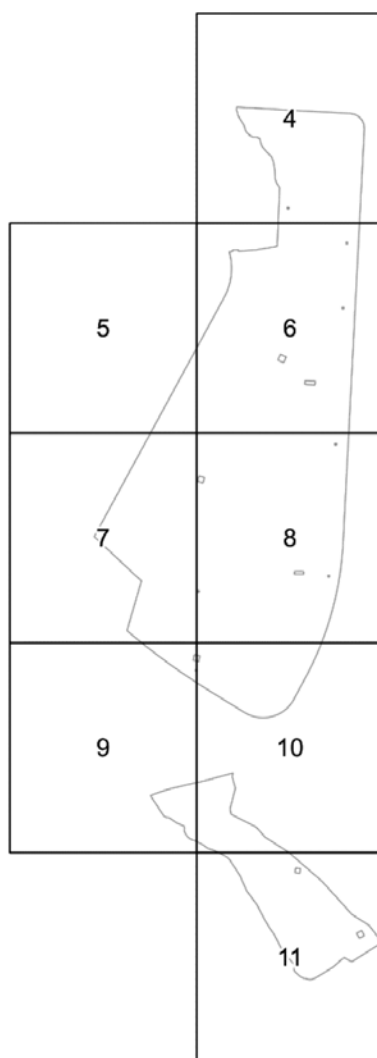
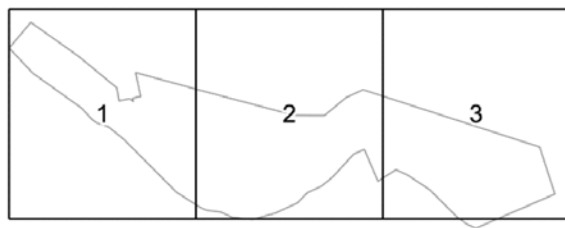
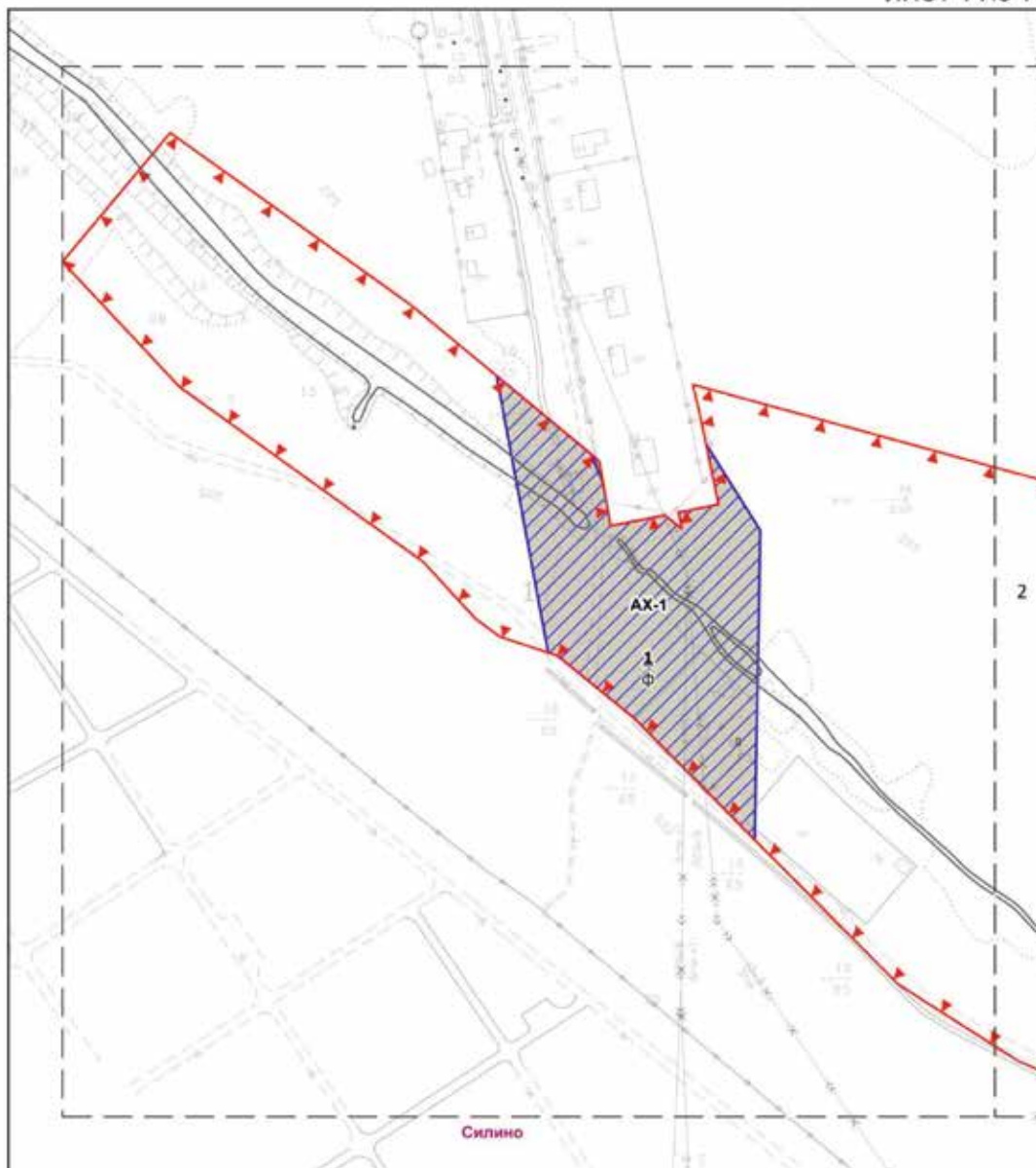


Схема границ земельных участков, на территории которых допускается строительство, реконструкция объектов капитального строительства на особо охраняемой природной территории регионального значения «Природный заказник «Долина реки Сходни в Алабушево»

ЛИСТ 1 ИЗ 11



УСЛОВНЫЕ ОБОЗНАЧЕНИЯ

- Границы особо охраняемой природной территории
- Границы функциональных зон ООПТ
- Границы зон размещения объектов капитального строительства

АХ Административно-хозяйственные участки

1 Номер функциональной зоны ООПТ

РАЗМЕЩЕНИЕ ОБЪЕКТОВ

КАПИТАЛЬНОГО СТРОИТЕЛЬСТВА

- Зоны размещения объектов капитального строительства
- 1** номер зоны размещения объектов капитального строительства

предельные параметры разрешенного строительства:

0 плотность застройки зоны (тыс.кв.м./га)

0 высота застройки зоны (м)

0 застроенность зоны (%)

Ф сохранение существующих параметров

М 1:2000

Схема границ земельных участков, на территории которых допускается строительство, реконструкция объектов капитального строительства на особо охраняемой природной территории регионального значения «Природный заказник «Долина реки Сходни в Алабушево»

ЛИСТ 2 ИЗ 11

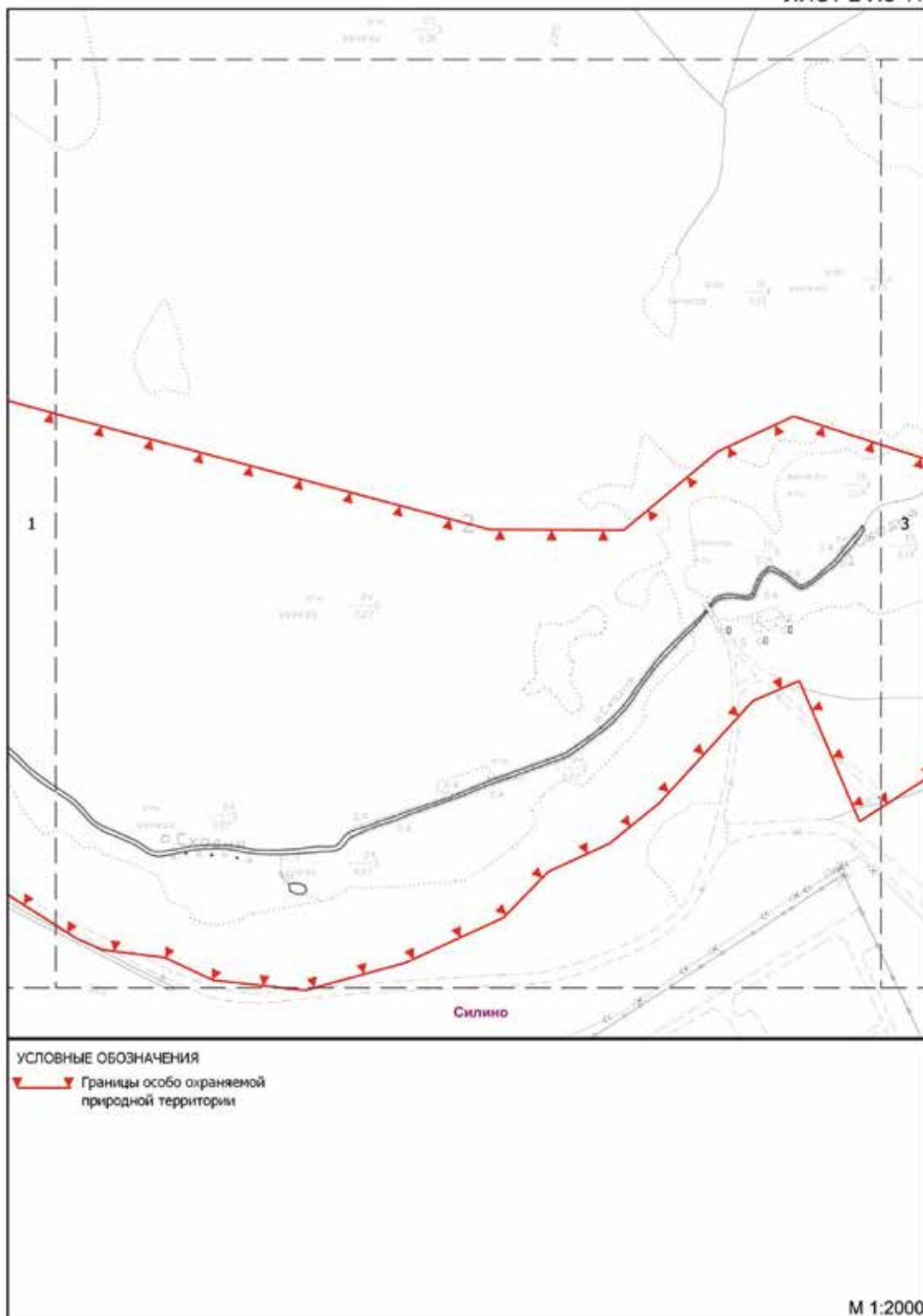


Схема границ земельных участков, на территории которых допускается строительство, реконструкция объектов капитального строительства на особо охраняемой природной территории регионального значения «Природный заказник «Долина реки Сходни в Алабушево»

ЛИСТ 3 ИЗ 11

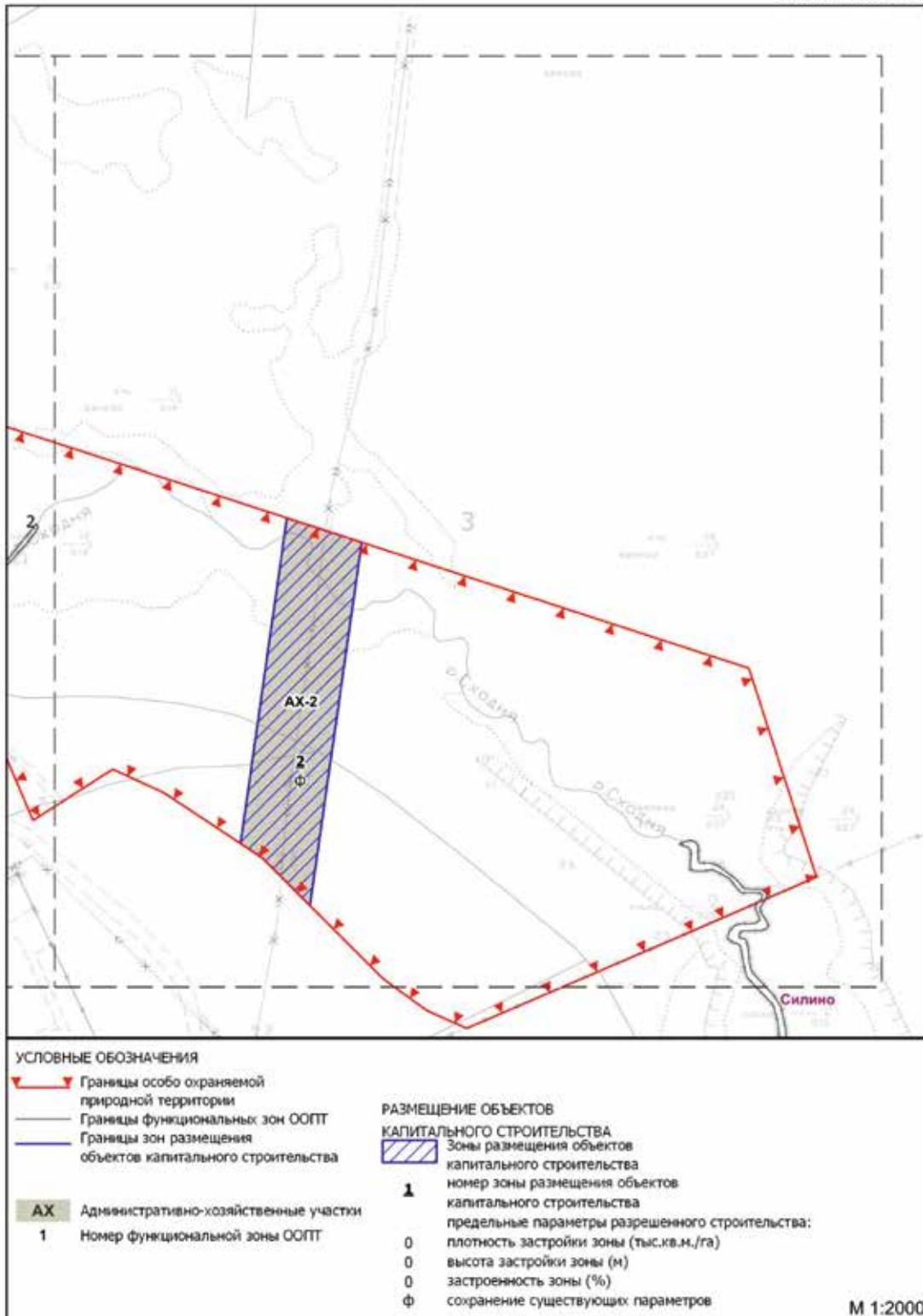


Схема границ земельных участков, на территории которых допускается строительство, реконструкция объектов капитального строительства на особо охраняемой природной территории регионального значения «Природный заказник «Долина реки Сходни в Алабушево»

ЛИСТ 4 ИЗ 11

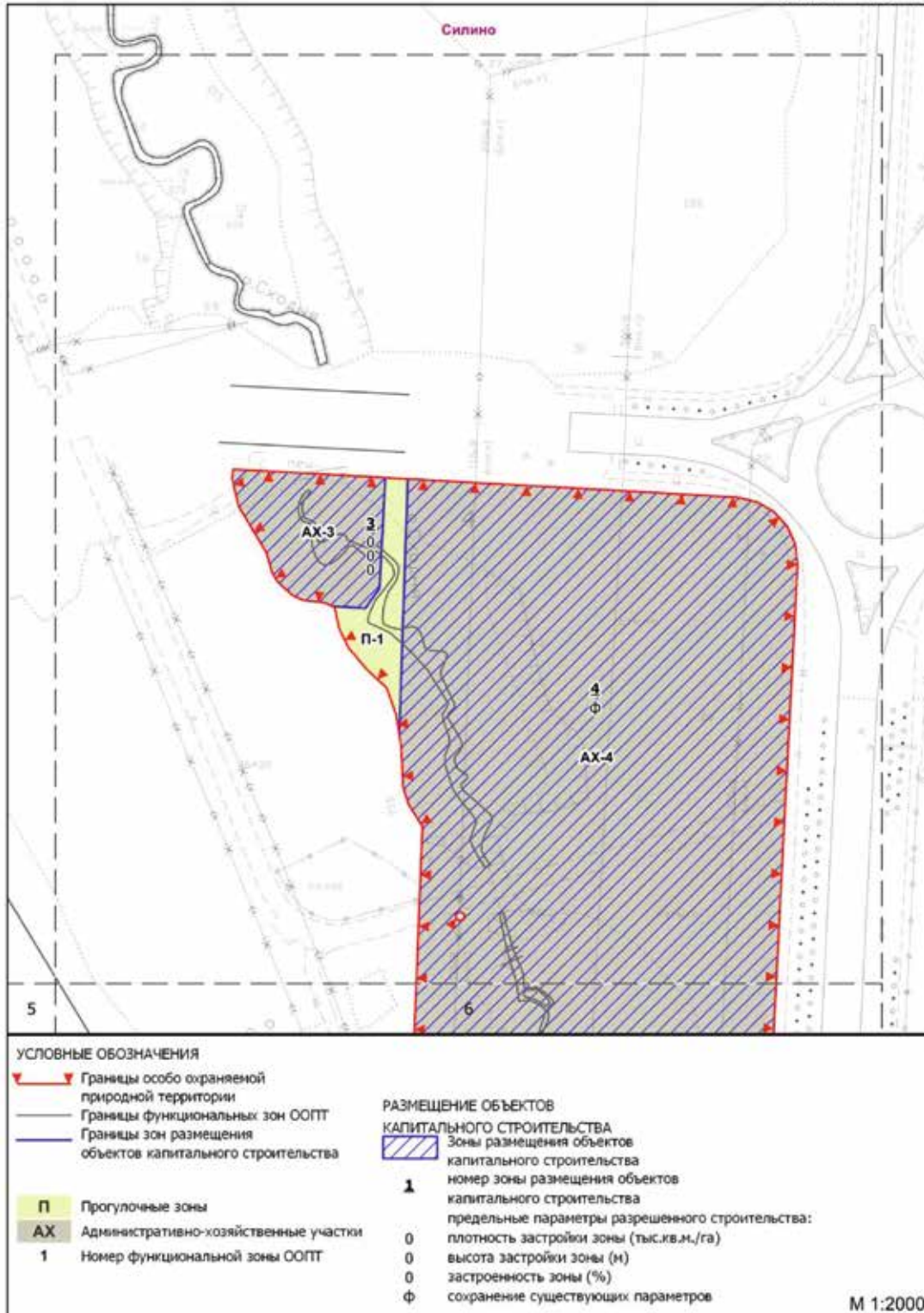


Схема границ земельных участков, на территории которых допускается строительство, реконструкция объектов капитального строительства на особо охраняемой природной территории регионального значения «Природный заказник «Долина реки Сходни в Алабушево»

ЛИСТ 5 ИЗ 11



УСЛОВНЫЕ ОБОЗНАЧЕНИЯ

- Границы особо охраняемой природной территории
- Границы функциональных зон ООПТ
- Границы зон размещения объектов капитального строительства

- П** Прогулочные зоны
- С** Физкультурно-оздоровительная и спортивная зона
- АХ** Административно-хозяйственные участки
- 1** Номер функциональной зоны ООПТ

РАЗМЕЩЕНИЕ ОБЪЕКТОВ

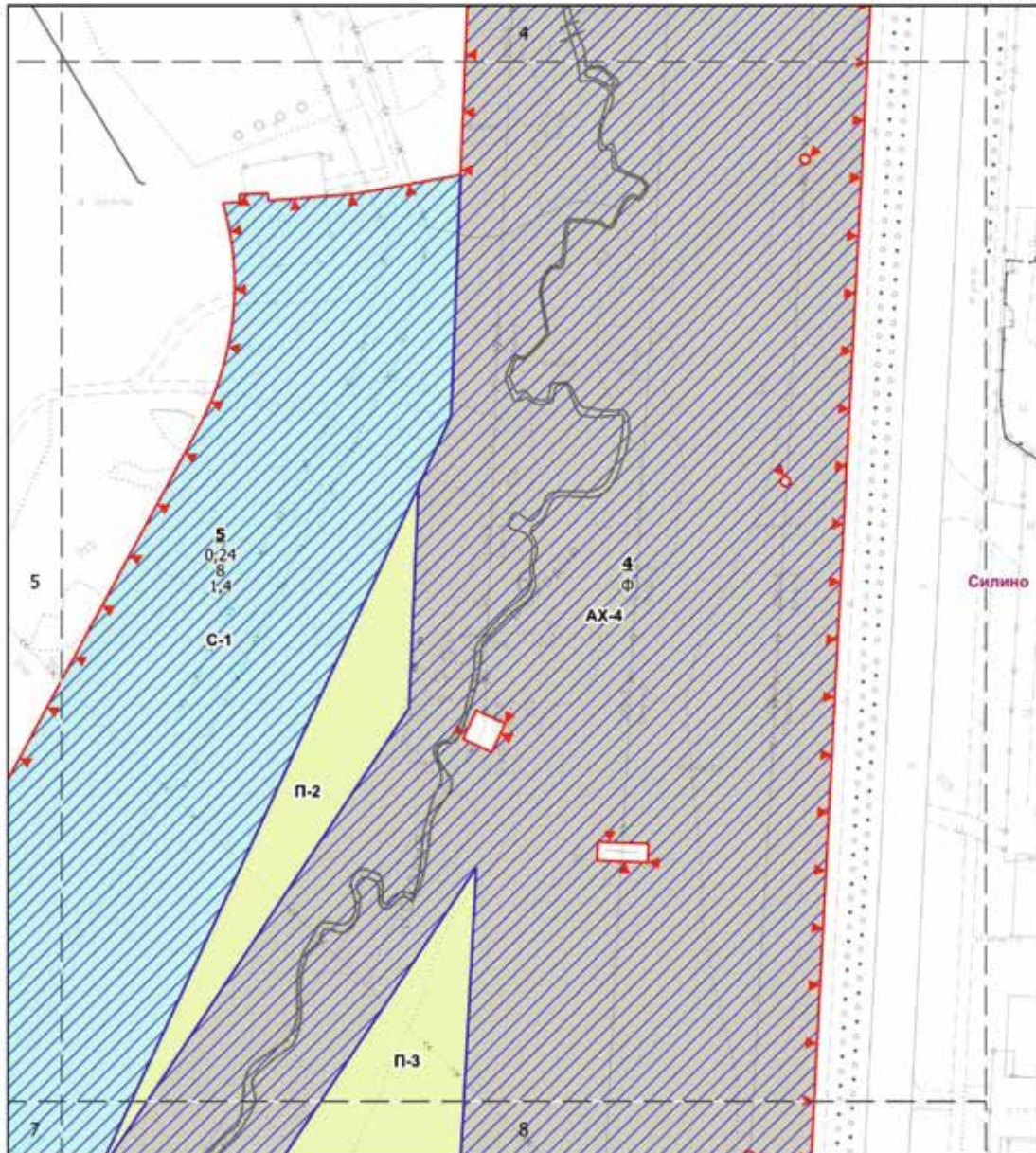
КАПИТАЛЬНОГО СТРОИТЕЛЬСТВА

- Зоны размещения объектов капитального строительства
- 1** номер зоны размещения объектов капитального строительства
- предельные параметры разрешенного строительства:
- 0** плотность застройки зоны (тыс.кв.м./га)
- 0** высота застройки зоны (м)
- 0** застроенность зоны (%)
- Ф** сохранение существующих параметров

М 1:2000

Схема границ земельных участков, на территории которых допускается строительство, реконструкция объектов капитального строительства на особо охраняемой природной территории регионального значения «Природный заказник «Долина реки Сходни в Алабушево»

ЛИСТ 6 ИЗ 11



УСЛОВНЫЕ ОБОЗНАЧЕНИЯ

- Границы особо охраняемой природной территории
- Границы функциональных зон ООПТ
- Границы зон размещения объектов капитального строительства

- П Прогулочные зоны
- С Физкультурно-оздоровительная и спортивная зона
- АХ Административно-хозяйственные участки
- 1 Номер функциональной зоны ООПТ

РАЗМЕЩЕНИЕ ОБЪЕКТОВ

КАПИТАЛЬНОГО СТРОИТЕЛЬСТВА

- Зоны размещения объектов капитального строительства
- 1 номер зоны размещения объектов капитального строительства
- предельные параметры разрешенного строительства:
- 0 плотность застройки зоны (тыс.кв.м./га)
- 0 высота застройки зоны (м)
- 0 застроенность зоны (%)
- ф сохранение существующих параметров

М 1:2000

Схема границ земельных участков, на территории которых допускается строительство, реконструкция объектов капитального строительства на особо охраняемой природной территории регионального значения «Природный заказник «Долина реки Сходни в Алабушево»

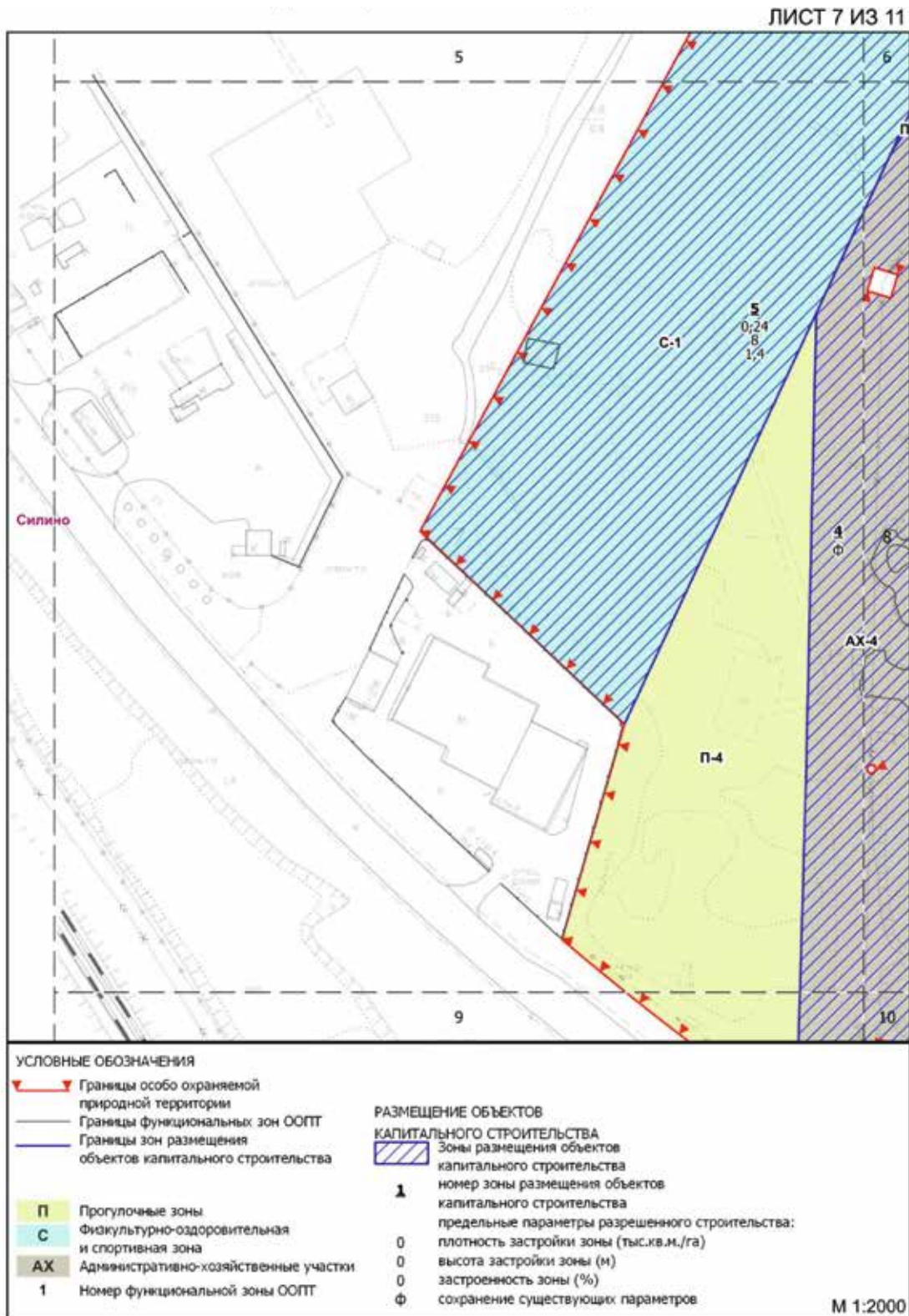


Схема границ земельных участков, на территории которых допускается строительство, реконструкция объектов капитального строительства на особо охраняемой природной территории регионального значения «Природный заказник «Долина реки Сходни в Алабушево»

ЛИСТ 8 ИЗ 11

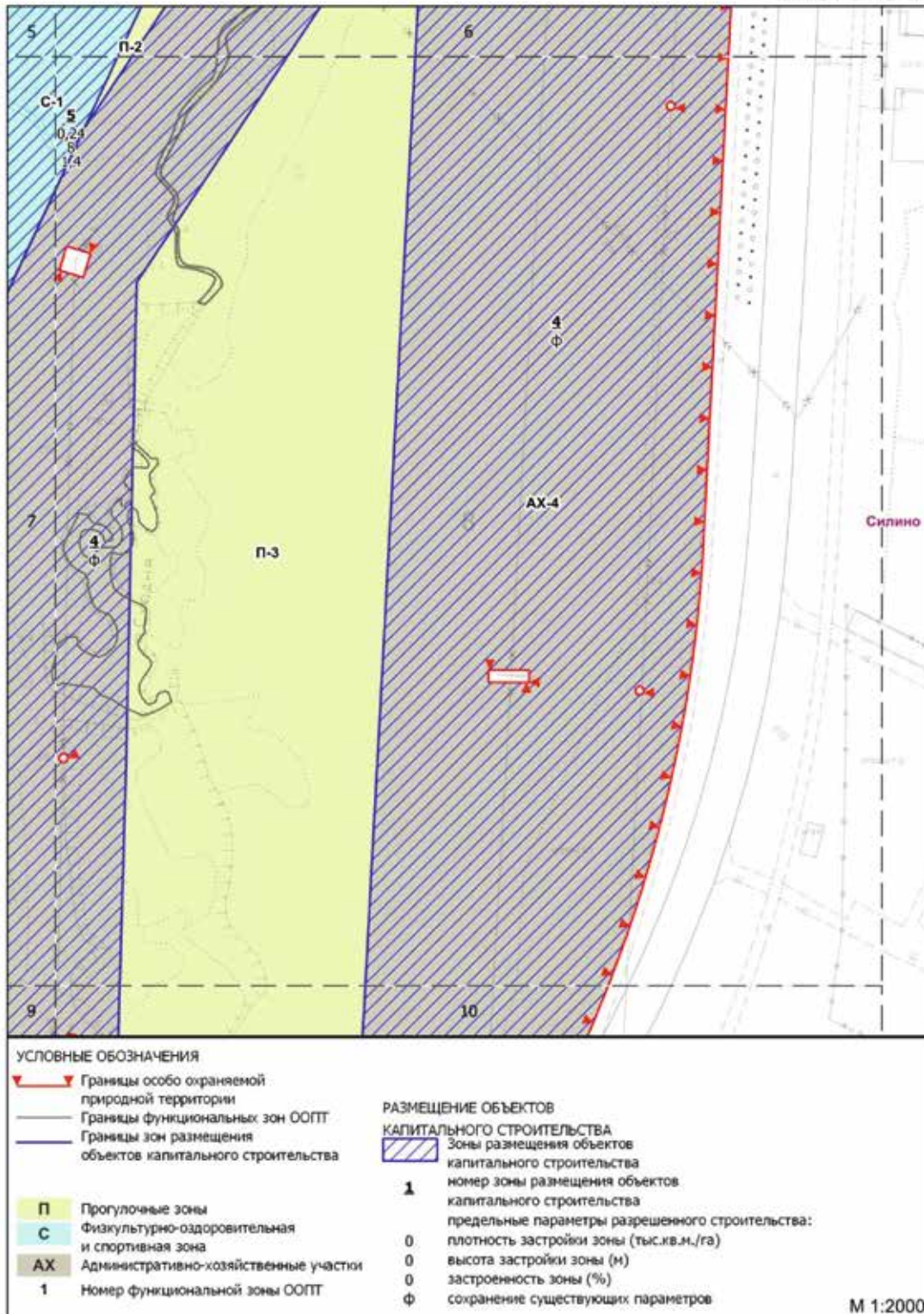


Схема границ земельных участков, на территории которых допускается строительство, реконструкция объектов капитального строительства на особо охраняемой природной территории регионального значения «Природный заказник «Долина реки Сходни в Алабушево»

ЛИСТ 9 ИЗ 11



УСЛОВНЫЕ ОБОЗНАЧЕНИЯ

- Границы особо охраняемой природной территории
- Границы функциональных зон ООПТ
- Границы зон размещения объектов капитального строительства

- П** Проголочные зоны
- АХ** Административно-хозяйственные участки
- 1** Номер функциональной зоны ООПТ

РАЗМЕЩЕНИЕ ОБЪЕКТОВ

- Зоны размещения объектов капитального строительства
- 1** номер зоны размещения объектов капитального строительства
- 0 предельные параметры разрешенного строительства:
- 0 плотность застройки зоны (тыс.кв.м./га)
- 0 высота застройки зоны (м)
- 0 застроенность зоны (%)
- Ф сохранение существующих параметров

М 1:2000

Схема границ земельных участков, на территории которых допускается строительство, реконструкция объектов капитального строительства на особо охраняемой природной территории регионального значения «Природный заказник «Долина реки Сходни в Алабушево»

ЛИСТ 10 ИЗ 11

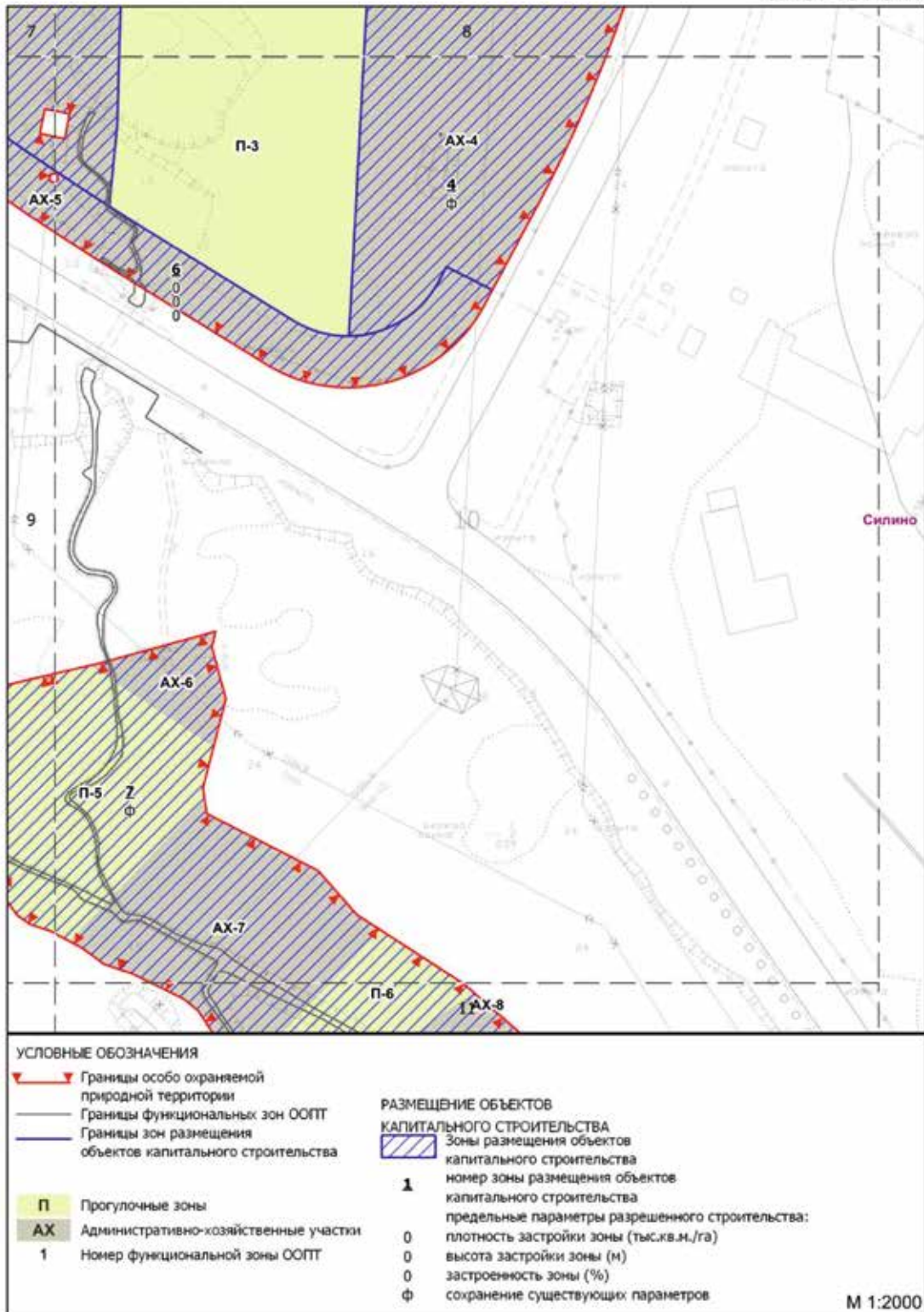


Схема границ земельных участков, на территории которых допускается строительство, реконструкция объектов капитального строительства на особо охраняемой природной территории регионального значения «Природный заказник «Долина реки Сходни в Алабушево»

ЛИСТ 11 ИЗ 11



УСЛОВНЫЕ ОБОЗНАЧЕНИЯ

- Границы особо охраняемой природной территории
- Границы функциональных зон ООПТ
- Границы зон размещения объектов капитального строительства

- П** Прогулочные зоны
- АХ** Административно-хозяйственные участки
- 1** Номер функциональной зоны ООПТ

РАЗМЕЩЕНИЕ ОБЪЕКТОВ

- КАПИТАЛЬНОГО СТРОИТЕЛЬСТВА**
- Зоны размещения объектов капитального строительства
- 1** номер зоны размещения объектов капитального строительства
- предельные параметры разрешенного строительства:
- 0** плотность застройки зоны (тыс.кв.м./га)
- 0** высота застройки зоны (м)
- 0** застроенность зоны (%)
- Ф** сохранение существующих параметров

М 1:2000

2. Предельные параметры разрешенного строительства, реконструкции объектов капитального строительства
 (к схеме границ земельных участков, на территории которых допускается строительство, реконструкция объектов капитального строительства на особо охраняемой природной территории регионального значения «Природный заказник «Долина реки Сходни в Алабушево»)

№ п/п	Номер зоны размещения объектов капитального строительства на схеме	Предельные параметры разрешенного строительства, реконструкции объектов капитального строительства		
		плотность застройки, тыс.кв.м/га	высота застройки, м	застроенность, %
1	2	3	4	5
1	1	Ф	Ф	Ф
2	2	Ф	Ф	Ф
3	3	0	0	0
4	4	Ф	Ф	Ф
5	5	0,24	8	1,4
6	6	0	0	0
7	7	Ф	Ф	Ф
8	8	Ф	Ф	Ф

Об объектах природного комплекса Юго-Восточного административного округа города Москвы

Постановление Правительства Москвы от 7 февраля 2023 года № 166-ПП

В связи с изменением градостроительной ситуации, в целях соблюдения баланса природных и озелененных территорий города Москвы, в соответствии с законами города Москвы от 5 мая 1999 г. № 17 «О защите зеленых насаждений», от 25 июня 2008 г. № 28 «Градостроительный кодекс города Москвы» и от 5 мая 2010 г. № 17 «О Генеральном плане города Москвы» **Правительство Москвы постановляет:**

1. Преобразовать объект природного комплекса № 121 Юго-Восточного административного округа города Москвы «Тихорецкий бульвар (проектный)», выделив из его состава и включив в состав объекта природного комплекса № 121а Юго-Восточного административного округа города Москвы «Территория храмового комплекса по Тихорецкому бульвару, вл. 1» участок территории площадью 0,50 га, согласно приложению 1 к настоящему постановлению.

2. Установить границы объекта природного комплекса № 121 Юго-Восточного административного округа города Москвы «Тихорецкий бульвар (проектный)» согласно приложению 1 к настоящему постановлению.

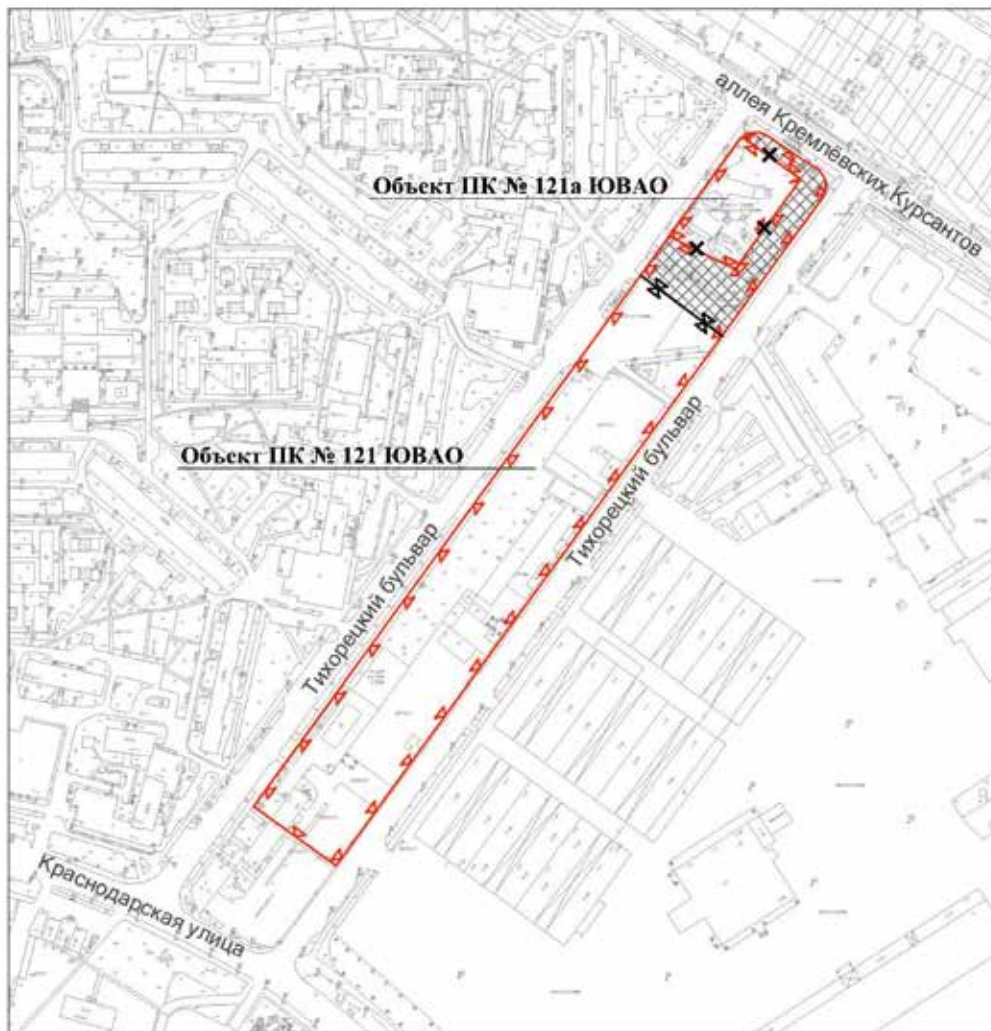
3. Изменить границы объекта природного комплекса № 121а Юго-Восточного административного округа города Москвы «Территория храмового комплекса по Тихорецкому бульвару, вл.1» согласно приложению 1 к настоящему постановлению.

4. Внести изменения в постановление Правительства Москвы от 19 января 1999 г. № 38 «О проектных предложениях по установлению границ Природного комплекса с их описанием и закреплением актами красных линий» (в редакции постановлений Правительства Москвы от 19 февраля 2013 г. № 91-ПП, от 8 октября 2019 г. № 1304-ПП), изложив пункты 121 и 121а раздела «Юго-Восточный АО» приложения 1 к постановлению в редакции согласно приложению 2 к настоящему постановлению.





5. Контроль за выполнением настоящего постановления возложить на заместителя Мэра Москвы в Правительстве Москвы по вопросам градостроительной политики и строительства Бочкарева А.Ю.

Мэр Москвы **С.С.Собянин**

Схема границ объектов природного комплекса Юго-Восточного административного округа города Москвы № 121 «Тихорецкий бульвар (проектный)» и № 121а "Территория храмового комплекса по Тихорецкому бульвару, вл. 1"



УСЛОВНЫЕ ОБОЗНАЧЕНИЯ

-  существующие границы объектов природного комплекса города Москвы
-  отменяемые границы объектов природного комплекса города Москвы
-  устанавливаемые границы объектов природного комплекса города Москвы
-  участок территории, выделяемый из состава объекта природного комплекса № 121 Юго-Восточного административного округа города Москвы «Тихорецкий бульвар (проектный)» и включаемый в состав объекта природного комплекса № 121а Юго-Восточного административного округа города Москвы "Территория храмового комплекса по Тихорецкому бульвару, вл. 1", площадью 0,50 га

Приложение 2
к постановлению Правительства Москвы
от 7 февраля 2023 г. № 166-ПП

Внесение изменений в приложение 1 к постановлению Правительства Москвы от 19 января 1999 г. № 38

ПЕРЕЧЕНЬ ТЕРРИТОРИЙ ПРИРОДНОГО КОМПЛЕКСА Г. МОСКВЫ
(кроме особо охраняемых природных территорий и объектов Природного комплекса
Центрального административного округа)

№ объекта	Наименование объекта Природного комплекса	Режим регулирования градостроительной деятельности	Площадь**, га
1	2	3	4
Юго-Восточный АО			
121	Тихорецкий бульвар (проектный)	Озелененная территория общего пользования	3,17
121а	Территория храмового комплекса по Тихорецкому бульвару, вл. 1	Озелененная территория ограниченного пользования	0,90

О внесении изменения в постановление Правительства Москвы от 28 марта 2017 г. № 120-ПП

Постановление Правительства Москвы от 7 февраля 2023 года № 167-ПП

В соответствии с Градостроительным кодексом Российской Федерации, Законом города Москвы от 25 июня 2008 г. № 28 «Градостроительный кодекс города Москвы», постановлением Правительства Москвы от 7 апреля 2009 г. № 270-ПП «О создании Городской комиссии по вопросам градостроительства, землепользования и застройки при Правительстве Москвы и об утверждении положений о Городской и окружной комиссиях по вопросам градостроительства, землепользования и застройки при Правительстве Москвы» **Правительство Москвы постановляет:**

1. Внести изменение в постановление Правительства Москвы от 28 марта 2017 г. № 120-ПП «Об утверждении правил землепользования и застройки города Москвы», изменив изображение территориальной зоны на карте градостроительного зонирования «Границы территориальных зон, подзон территориальных зон и предельные параметры разрешенного строительства, реконструкции объектов капитального строительства. Южный административный округ города Москвы» раздела 1 книги 7 территориальной части правил землепользования и застройки приложения к постановлению согласно приложению к настоящему постановлению.

2. Контроль за выполнением настоящего постановления возложить на заместителя Мэра Москвы в Правительстве Москвы по вопросам градостроительной политики и строительства Бочкарева А.Ю.

Мэр Москвы **С.С.Собянин**

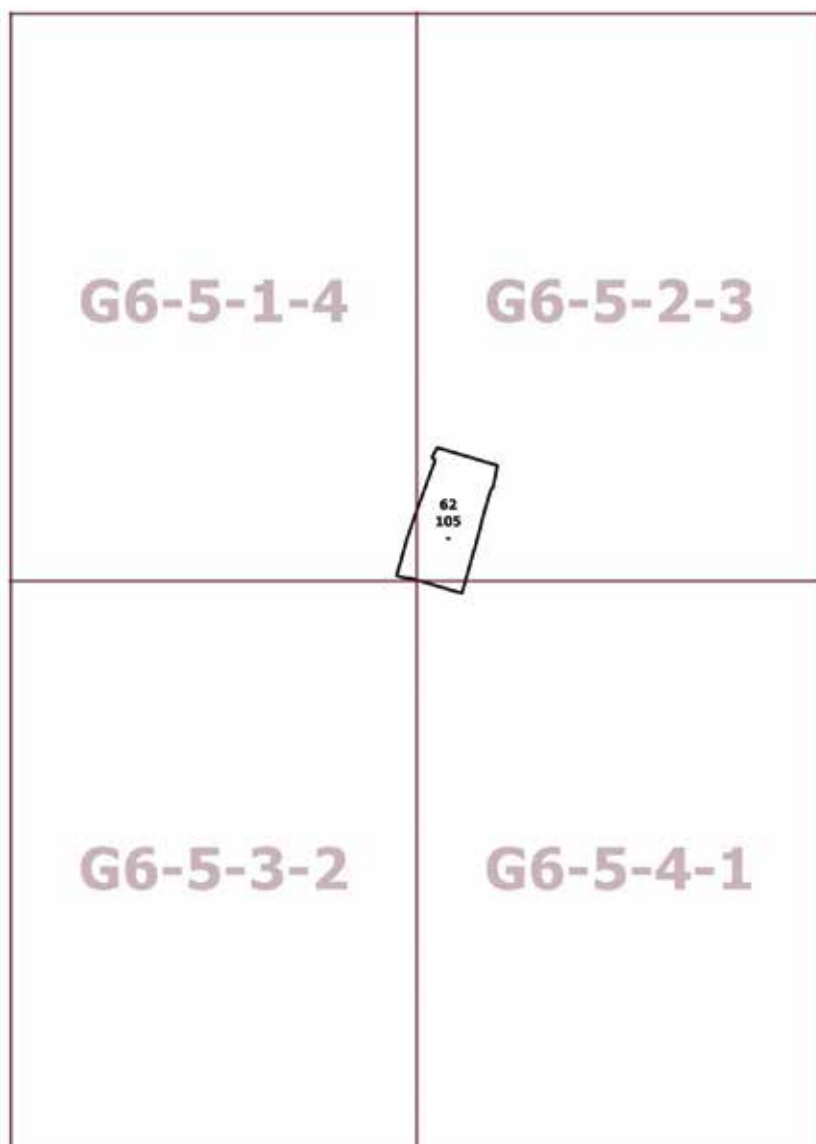
Приложение
к постановлению Правительства Москвы
от 7 февраля 2023 г. № 167-ПП

**Внесение изменения в приложение к постановлению Правительства Москвы
от 28 марта 2017 г. № 120-ПП**

Книга 7

Карта градостроительного зонирования

Границы территориальных зон, подзон территориальных зон и предельные параметры
разрешенного строительства, реконструкции объектов капитального строительства
Южный административный округ города Москвы



О внесении изменений в постановление Правительства Москвы от 28 марта 2017 г. № 120-ПП

Постановление Правительства Москвы от 7 февраля 2023 года № 168-ПП

В соответствии с Градостроительным кодексом Российской Федерации, Законом города Москвы от 25 июня 2008 г. № 28 «Градостроительный кодекс города Москвы», постановлениями Правительства Москвы от 7 апреля 2009 г. № 270-ПП «О создании Городской комиссии по вопросам градостроительства, землепользования и застройки при Правительстве Москвы и об утверждении положений о Городской и окружной комиссиях по вопросам градостроительства, землепользования и застройки при Правительстве Москвы», от 22 марта 2022 г. № 438-ПП «О реализации положений пункта 2 статьи 7 Федерального закона от 14 марта 2022 г. № 58-ФЗ «О внесении изменений в отдельные законодательные акты Российской Федерации» **Правительство Москвы постановляет:**

1. Внести изменения в постановление Правительства Москвы от 28 марта 2017 г. № 120-ПП «Об утверждении правил землепользования и застройки города Москвы»:

1.1. Карту градостроительного зонирования «Границы территориальных зон и виды разрешенного использования земельных участков и объектов капитального строительства. Северо-Западный административный округ города Москвы» раздела 1 книги 10 территориальной части правил землепользования и застройки приложения к постановлению дополнить изображением территориальной зоны согласно приложению 1 к настоящему постановлению.

1.2. Карту градостроительного зонирования «Границы территориальных зон, подзон территориальных зон и предельные параметры разрешенного строительства, реконструкции объектов капитального строительства. Северо-Западный административный округ города Москвы» раздела 1 книги 10 территориальной части правил землепользования и застройки приложения к постановлению дополнить изображением территориальной зоны согласно приложению 2 к настоящему постановлению.

1.3. Изображение территории на карте градостроительного зонирования «Территории, в границах которых предусматривается осуществление деятельности по комплексному развитию территории» раздела 1 книги 14 территориальной части правил землепользования и застройки приложения к постановлению изменить согласно приложению 3 к настоящему постановлению.

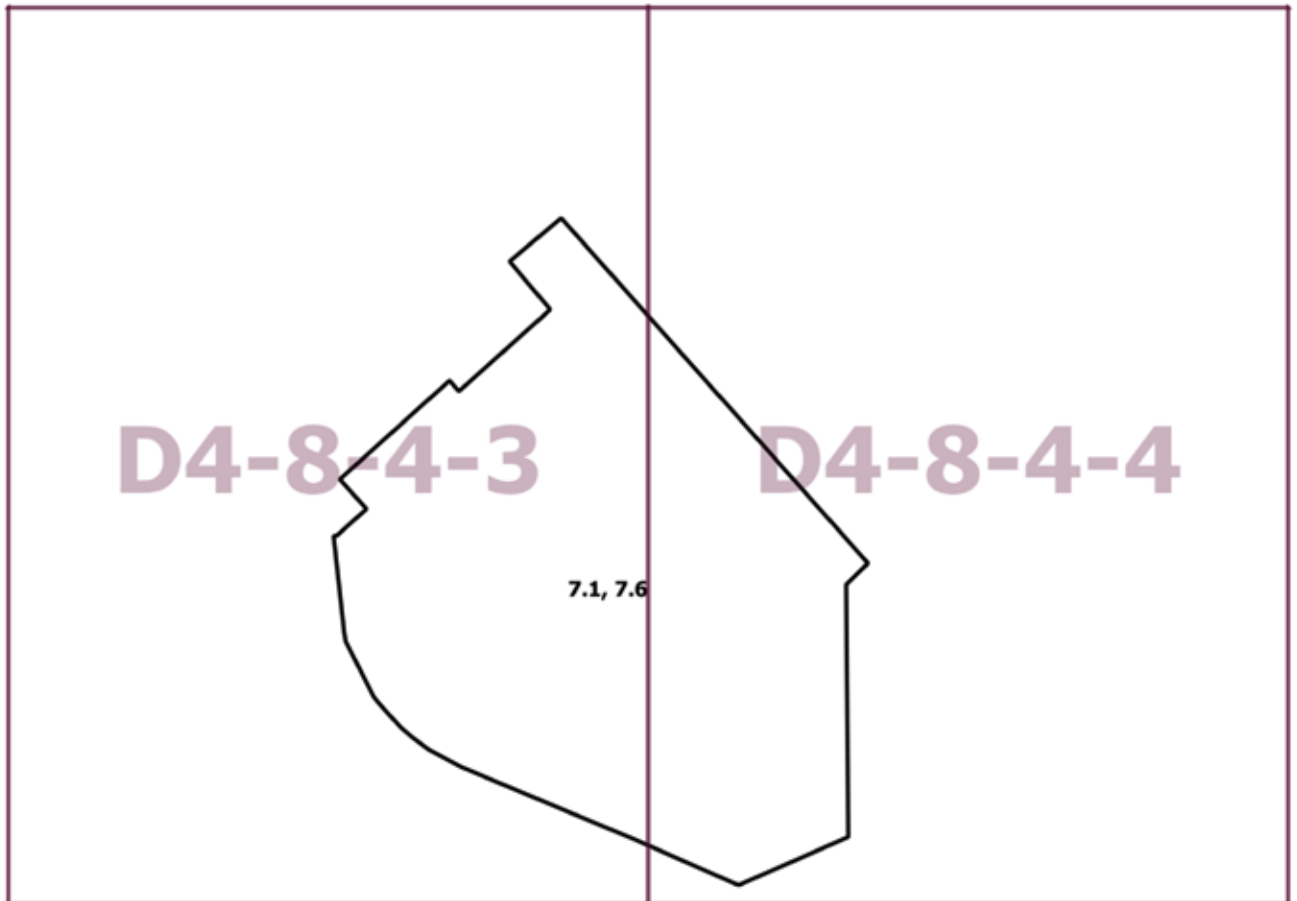
2. Контроль за выполнением настоящего постановления возложить на заместителя Мэра Москвы в Правительстве Москвы по вопросам градостроительной политики и строительства Бочкарева А.Ю.

Мэр Москвы **С.С.Собянин**

Приложение 1
к постановлению Правительства Москвы
от 7 февраля 2023 г. № 168-ПП

**Внесение изменения в приложение к постановлению Правительства Москвы
от 28 марта 2017 г. № 120-ПП**

Книга 10
Карта градостроительного зонирования
Границы территориальных зон и виды разрешенного использования
земельных участков и объектов капитального строительства
Северо-Западный административный округ города Москвы



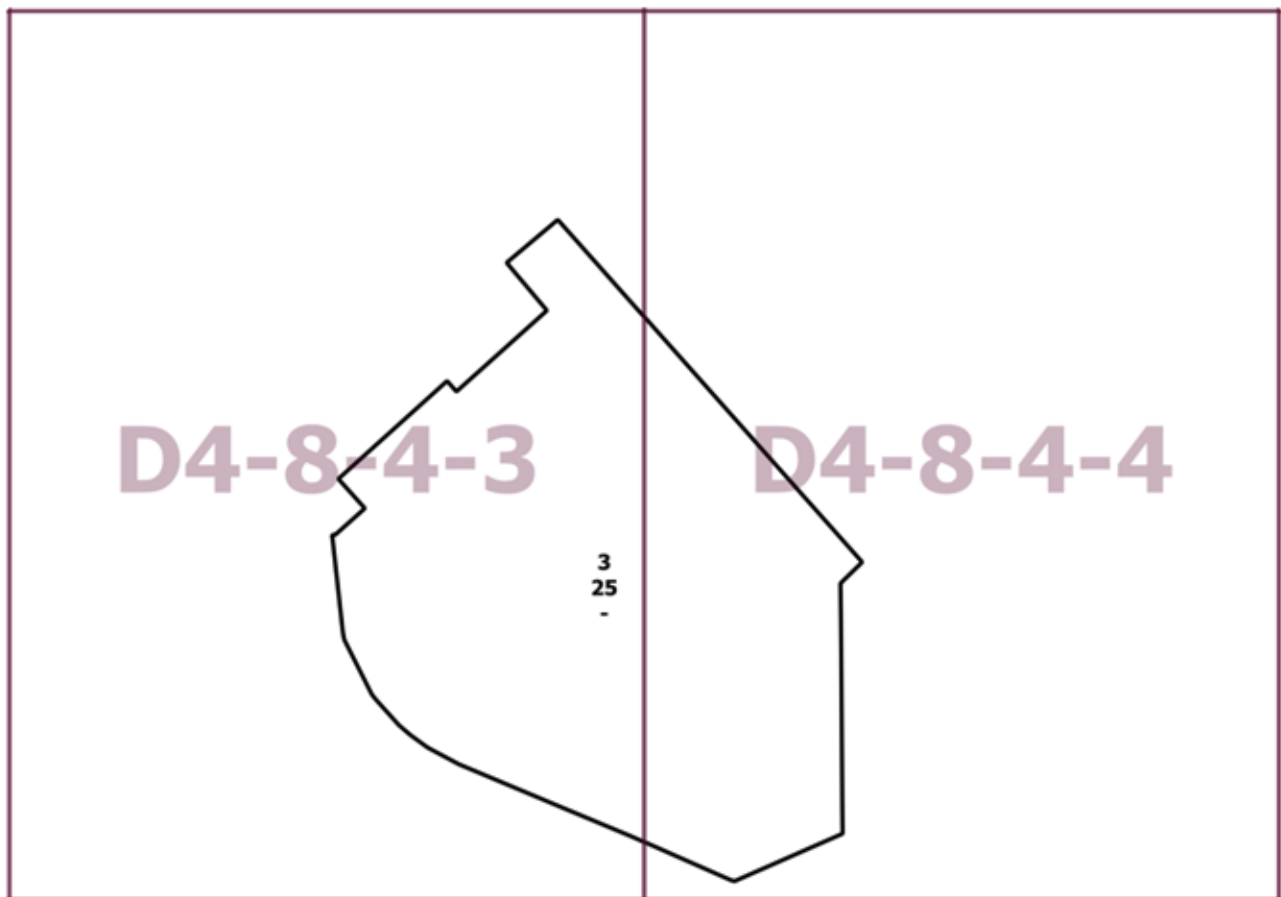
Приложение 2
к постановлению Правительства Москвы
от 7 февраля 2023 г. № 168-ПП

**Внесение изменения в приложение к постановлению Правительства Москвы
от 28 марта 2017 г. № 120-ПП**

Книга 10

Карта градостроительного зонирования

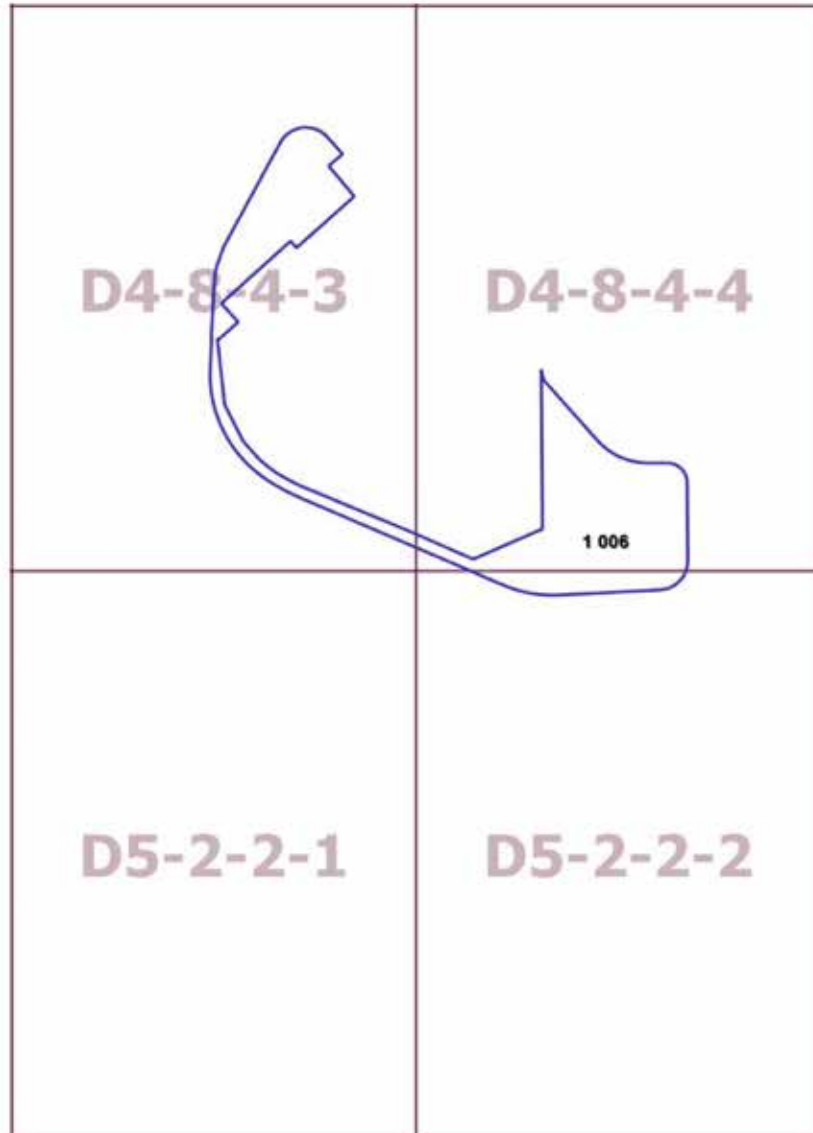
Границы территориальных зон, подзон территориальных зон и предельные параметры
разрешенного строительства, реконструкции объектов капитального строительства
Северо-Западный административный округ города Москвы



Приложение 3
*к постановлению Правительства Москвы
от 7 февраля 2023 г. № 168-ПП*

**Внесение изменения в приложение к постановлению Правительства Москвы
от 28 марта 2017 г. № 120-ПП**

Книга 14
Карта градостроительного зонирования
Территории, в границах которых предусматривается осуществление
деятельности по комплексному развитию территории



О внесении изменений в постановление Правительства Москвы от 28 марта 2017 г. № 120-ПП

Постановление Правительства Москвы от 7 февраля 2023 года № 169-ПП

В соответствии с Градостроительным кодексом Российской Федерации, Законом города Москвы от 25 июня 2008 г. № 28 «Градостроительный кодекс города Москвы», постановлениями Правительства Москвы от 7 апреля 2009 г. № 270-ПП «О создании Городской комиссии по вопросам градостроительства, землепользования и застройки при Правительстве Москвы и об утверждении положений о Городской и окружной комиссиях по вопросам градостроительства, землепользования и застройки при Правительстве Москвы», от 22 марта 2022 г. № 438-ПП «О реализации положений пункта 2 статьи 7 Федерального закона от 14 марта 2022 г. № 58-ФЗ «О внесении изменений в отдельные законодательные акты Российской Федерации» **Правительство Москвы постановляет:**

1. Внести изменения в постановление Правительства Москвы от 28 марта 2017 г. № 120-ПП «Об утверждении правил землепользования и застройки города Москвы»:

1.1. Карту градостроительного зонирования «Границы территориальных зон и виды разрешенного использования земельных участков и объектов капитального строительства. Северо-Западный административный округ города Москвы» раздела 1 книги 10 территориальной части правил землепользования и застройки приложения к постановлению дополнить изображением территориальной зоны согласно приложению 1 к настоящему постановлению.

1.2. Карту градостроительного зонирования «Границы территориальных зон, подзон территориальных зон и предельные параметры разрешенного строительства, реконструкции объектов капитального строительства. Северо-Западный административный округ города Москвы» раздела 1 книги 10 территориальной части правил землепользования и застройки приложения к постановлению дополнить изображением территориальной зоны согласно приложению 2 к настоящему постановлению.

1.3. Подраздел «Пункт 316» раздела 2 книги 10 территориальной части правил землепользования и застройки приложения к постановлению признать утратившим силу.

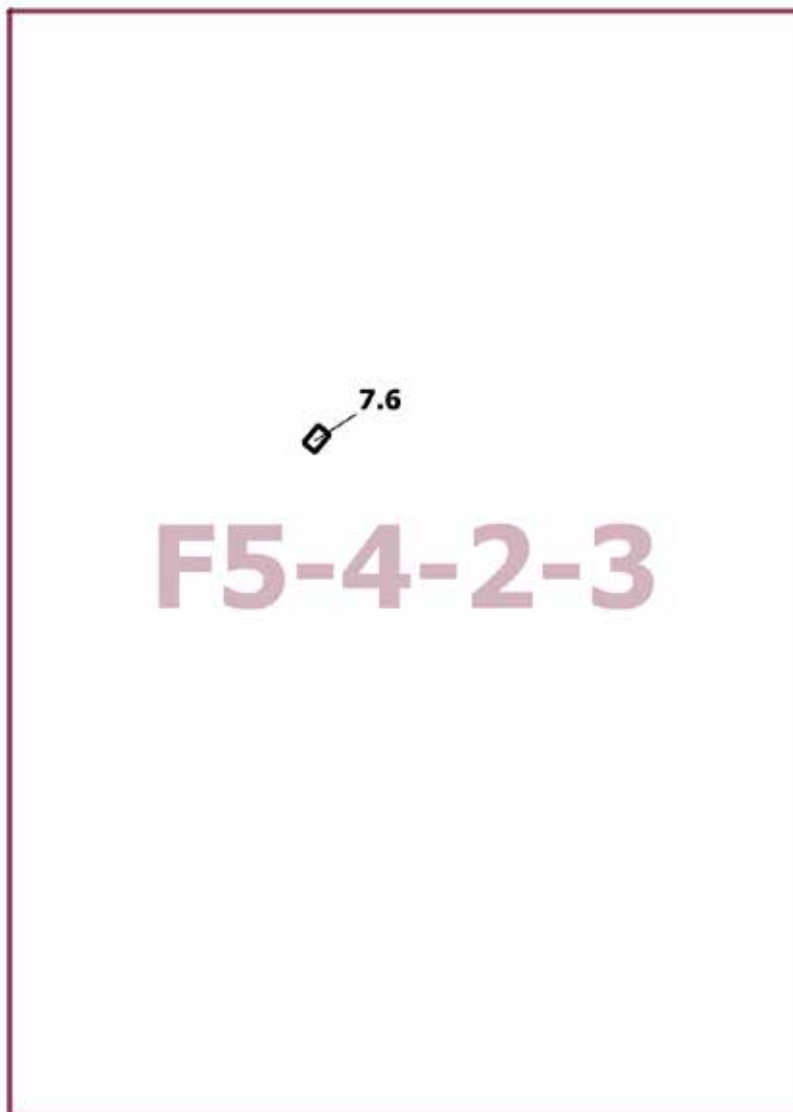
2. Контроль за выполнением настоящего постановления возложить на заместителя Мэра Москвы в Правительстве Москвы по вопросам градостроительной политики и строительства Бочкарева А.Ю.

Мэр Москвы **С.С.Собянин**

Приложение 1
*к постановлению Правительства Москвы
от 7 февраля 2023 г. № 169-ПП*

**Внесение изменения в приложение к постановлению Правительства Москвы
от 28 марта 2017 г. № 120-ПП**

Книга 10
Карта градостроительного зонирования
Границы территориальных зон и виды разрешенного использования
земельных участков и объектов капитального строительства
Северо-Западный административный округ города Москвы



Приложение 2
*к постановлению Правительства Москвы
от 7 февраля 2023 г. № 169-ПП*

**Внесение изменения в приложение к постановлению Правительства Москвы
от 28 марта 2017 г. № 120-ПП**

Книга 10

Карта градостроительного зонирования

Границы территориальных зон, подзон территориальных зон и предельные параметры
разрешенного строительства, реконструкции объектов капитального строительства
Северо-Западный административный округ города Москвы



F5-4-2-3

О внесении изменения в постановление Правительства Москвы от 28 марта 2017 г. № 120-ПП

Постановление Правительства Москвы от 7 февраля 2023 года № 170-ПП

В соответствии с Градостроительным кодексом Российской Федерации, Законом города Москвы от 25 июня 2008 г. № 28 «Градостроительный кодекс города Москвы», постановлениями Правительства Москвы от 7 апреля 2009 г. № 270-ПП «О создании Городской комиссии по вопросам градостроительства, землепользования и застройки при Правительстве Москвы и об утверждении положений о Городской и окружной комиссиях по вопросам градостроительства, землепользования и застройки при Правительстве Москвы», от 22 марта 2022 г. № 438-ПП «О реализации положений пункта 2 статьи 7 Федерального закона от 14 марта 2022 г. № 58-ФЗ «О внесении изменений в отдельные законодательные акты Российской Федерации» **Правительство Москвы постановляет:**

1. Внести изменение в постановление Правительства Москвы от 28 марта 2017 г. № 120-ПП «Об утверждении правил землепользования и застройки города Москвы», изменив изображение территориальной зоны на карте градостроительного зонирования «Границы территориальных зон и виды разрешенного использования земельных участков и объектов капитального строительства. Западный административный округ города Москвы» раздела 1 книги 9 территориальной части правил землепользования и застройки приложения к постановлению согласно приложению к настоящему постановлению.

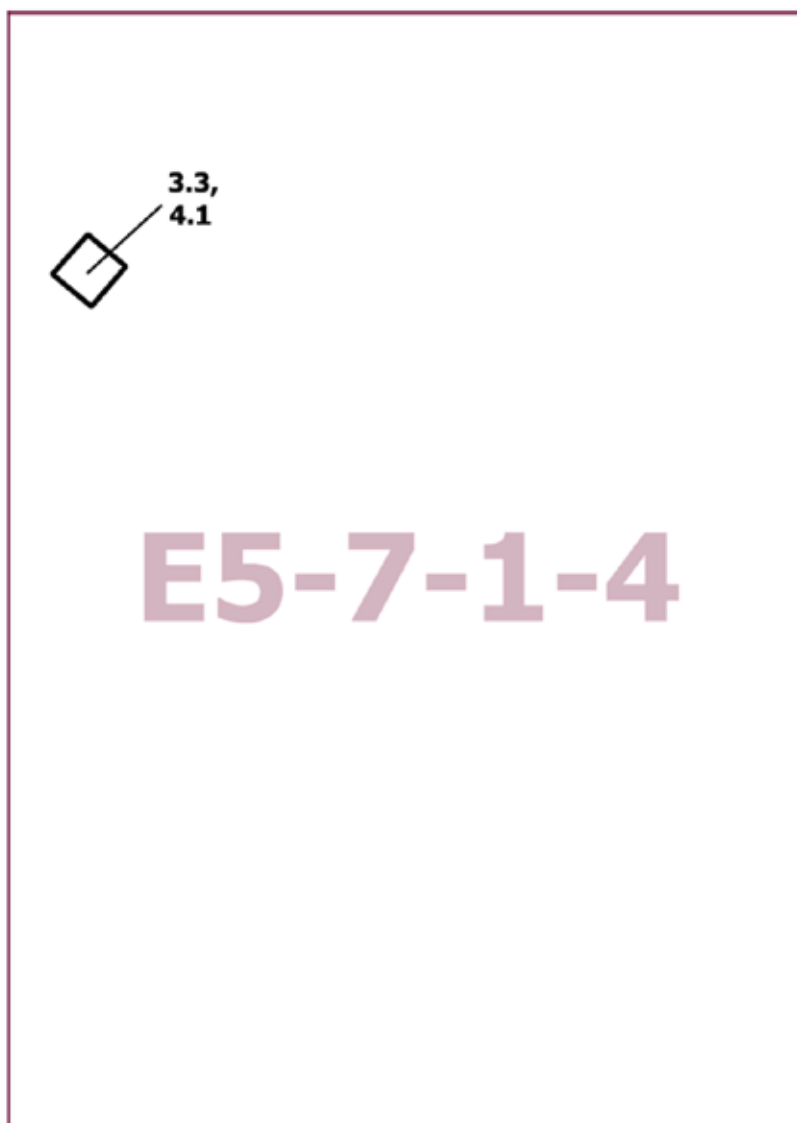
2. Контроль за выполнением настоящего постановления возложить на заместителя Мэра Москвы в Правительстве Москвы по вопросам градостроительной политики и строительства Бочкарева А.Ю.

Мэр Москвы **С.С.Собянин**

Приложение
к постановлению Правительства Москвы
от 7 февраля 2023 г. № 170-ПП

**Внесение изменения в приложение к постановлению Правительства Москвы
от 28 марта 2017 г. № 120-ПП**

Книга 9
Карта градостроительного зонирования
Границы территориальных зон и виды разрешенного использования
земельных участков и объектов капитального строительства
Западный административный округ города Москвы



О внесении изменения в постановление Правительства Москвы от 28 марта 2017 г. № 120-ПП

Постановление Правительства Москвы от 7 февраля 2023 года № 171-ПП

В соответствии с Градостроительным кодексом Российской Федерации, Законом города Москвы от 25 июня 2008 г. № 28 «Градостроительный кодекс города Москвы», постановлениями Правительства Москвы от 7 апреля 2009 г. № 270-ПП «О создании Городской комиссии по вопросам градостроительства, землепользования и застройки при Правительстве Москвы и об утверждении положений о Городской и окружной комиссиях по вопросам градостроительства, землепользования и застройки при Правительстве Москвы», от 22 марта 2022 г. № 438-ПП «О реализации положений пункта 2 статьи 7 Федерального закона от 14 марта 2022 г. № 58-ФЗ «О внесении изменений в отдельные законодательные акты Российской Федерации» **Правительство Москвы постановляет:**

1. Внести изменение в постановление Правительства Москвы от 28 марта 2017 г. № 120-ПП «Об утверждении правил землепользования и застройки города Москвы», изменив изображение территориальной зоны на карте градостроительного зонирования «Границы территориальных зон, подзон территориальных зон и предельные параметры разрешенного строительства, реконструкции объектов капитального строительства. Юго-Западный административный округ города Москвы» раздела 1 книги 8 территориальной части правил землепользования и застройки приложения к постановлению согласно приложению к настоящему постановлению.

2. Контроль за выполнением настоящего постановления возложить на заместителя Мэра Москвы в Правительстве Москвы по вопросам градостроительной политики и строительства Бочкарева А.Ю.

Мэр Москвы **С.С.Собянин**

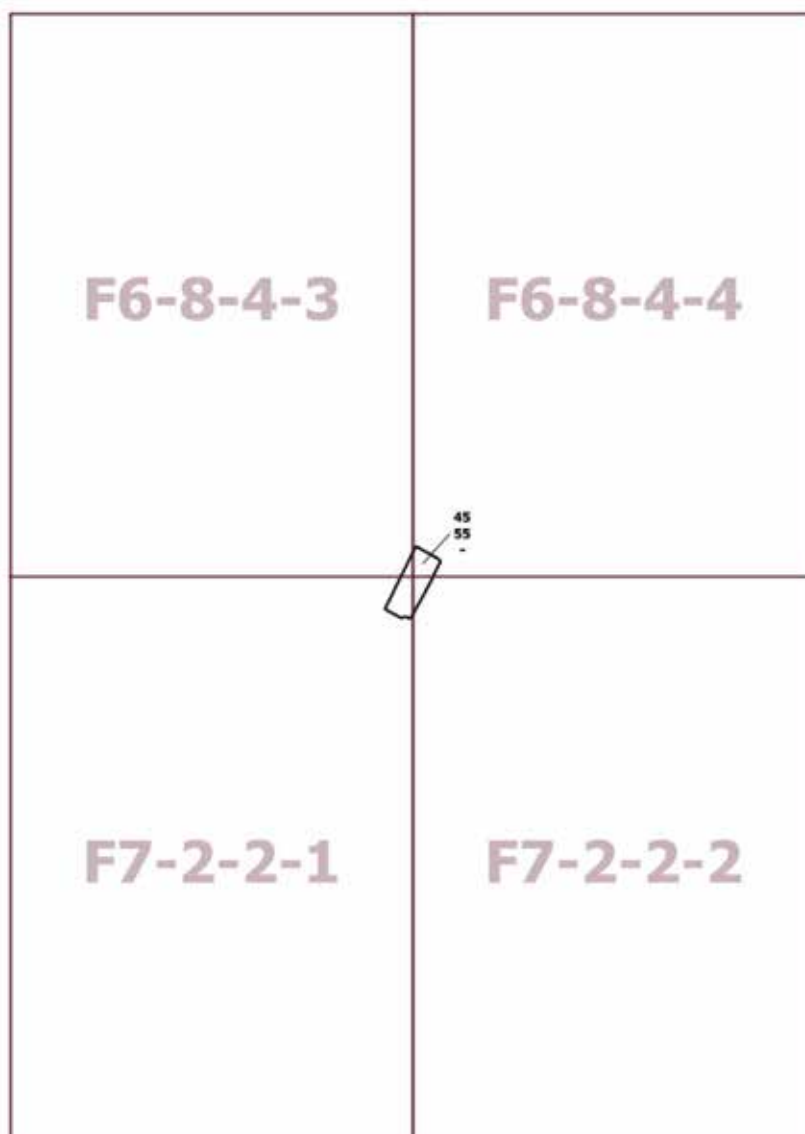
Приложение
к постановлению Правительства Москвы
от 7 февраля 2023 г. № 171-ПП

**Внесение изменения в приложение к постановлению Правительства Москвы
от 28 марта 2017 г. № 120-ПП**

Книга 8

Карта градостроительного зонирования

Границы территориальных зон, подзон территориальных зон и предельные параметры
разрешенного строительства, реконструкции объектов капитального строительства
Юго-Западный административный округ города Москвы



О внесении изменений в постановление Правительства Москвы от 28 марта 2017 г. № 120-ПП

Постановление Правительства Москвы от 7 февраля 2023 года № 172-ПП

В соответствии с Градостроительным кодексом Российской Федерации, Законом города Москвы от 25 июня 2008 г. № 28 «Градостроительный кодекс города Москвы», постановлениями Правительства Москвы от 7 апреля 2009 г. № 270-ПП «О создании Городской комиссии по вопросам градостроительства, землепользования и застройки при Правительстве Москвы и об утверждении положений о Городской и окружной комиссиях по вопросам градостроительства, землепользования и застройки при Правительстве Москвы», от 22 марта 2022 г. № 438-ПП «О реализации положений пункта 2 статьи 7 Федерального закона от 14 марта 2022 г. № 58-ФЗ «О внесении изменений в отдельные законодательные акты Российской Федерации» **Правительство Москвы постановляет:**

1. Внести изменения в постановление Правительства Москвы от 28 марта 2017 г. № 120-ПП «Об утверждении правил землепользования и застройки города Москвы»:

1.1. Карту градостроительного зонирования «Границы территориальных зон и виды разрешенного использования земельных участков и объектов капитального строительства. Центральный административный округ города Москвы» раздела 1 книги 2 территориальной части правил землепользования и застройки приложения к постановлению дополнить изображением территориальной зоны согласно приложению 1 к настоящему постановлению.

1.2. Карту градостроительного зонирования «Границы территориальных зон, подзон территориальных зон и предельные параметры разрешенного строительства, реконструкции объектов капитального строительства. Центральный административный округ города Москвы» раздела 1 книги 2 территориальной части правил землепользования и застройки приложения к постановлению дополнить изображением территориальной зоны согласно приложению 2 к настоящему постановлению.

2. Контроль за выполнением настоящего постановления возложить на заместителя Мэра Москвы в Правительстве Москвы по вопросам градостроительной политики и строительства Бочкарева А.Ю.

Мэр Москвы **С.С.Собянин**

Приложение 1
к постановлению Правительства Москвы
от 7 февраля 2023 г. № 172-ПП

Внесение изменения в приложение к постановлению Правительства Москвы
от 28 марта 2017 г. № 120-ПП

Книга 2
Карта градостроительного зонирования
Границы территориальных зон и виды разрешенного использования
земельных участков и объектов капитального строительства
Центральный административный округ города Москвы



Приложение 2
к постановлению Правительства Москвы
от 7 февраля 2023 г. № 172-ПП

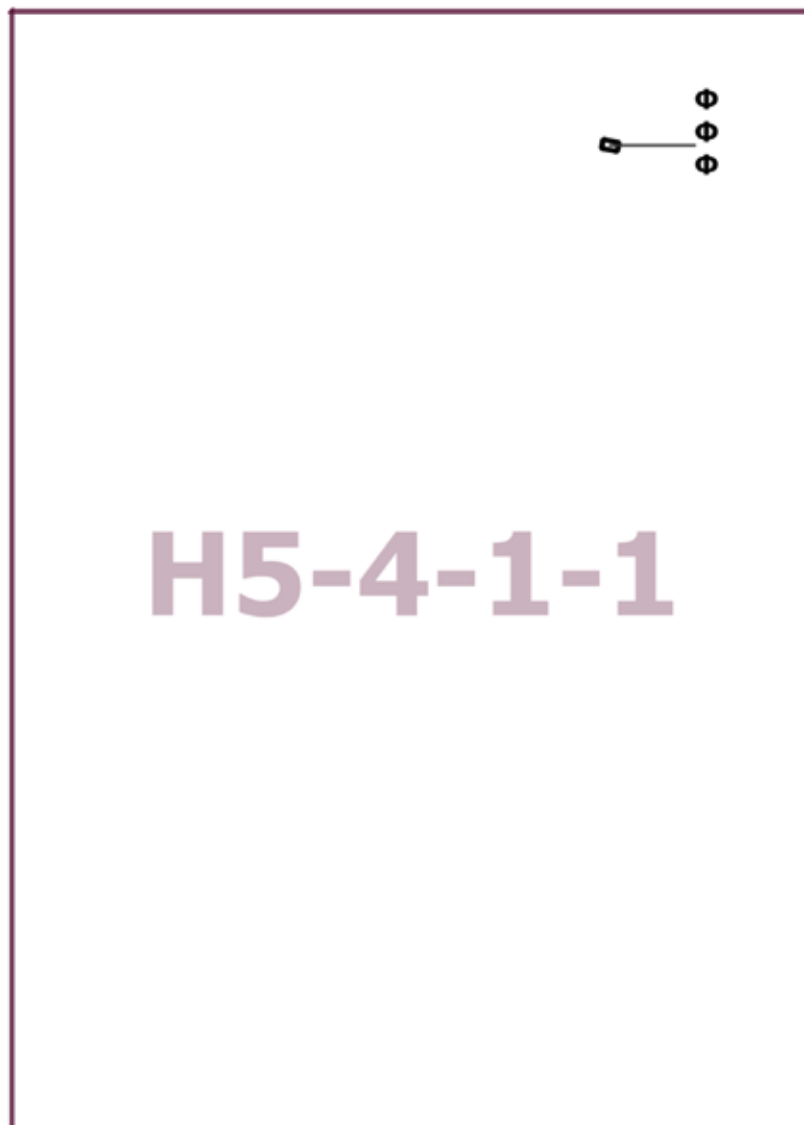
**Внесение изменения в приложение к постановлению Правительства Москвы
от 28 марта 2017 г. № 120-ПП**

Книга 2

Карта градостроительного зонирования

Границы территориальных зон, подзон территориальных зон и предельные параметры
разрешенного строительства, реконструкции объектов капитального строительства

Центральный административный округ города Москвы



О внесении изменений в постановление Правительства Москвы от 28 марта 2017 г. № 120-ПП

Постановление Правительства Москвы от 7 февраля 2023 года № 173-ПП

В соответствии с Градостроительным кодексом Российской Федерации, Законом города Москвы от 25 июня 2008 г. № 28 «Градостроительный кодекс города Москвы», постановлениями Правительства Москвы от 7 апреля 2009 г. № 270-ПП «О создании Городской комиссии по вопросам градостроительства, землепользования и застройки при Правительстве Москвы и об утверждении положений о Городской и окружной комиссиях по вопросам градостроительства, землепользования и застройки при Правительстве Москвы», от 22 марта 2022 г. № 438-ПП «О реализации положений пункта 2 статьи 7 Федерального закона от 14 марта 2022 г. № 58-ФЗ «О внесении изменений в отдельные законодательные акты Российской Федерации» **Правительство Москвы постановляет:**

1. Внести изменения в постановление Правительства Москвы от 28 марта 2017 г. № 120-ПП «Об утверждении правил землепользования и застройки города Москвы»:

1.1. Карту градостроительного зонирования «Границы территориальных зон и виды разрешенного использования земельных участков и объектов капитального строительства. Северо-Западный административный округ города Москвы» раздела 1 книги 10 территориальной части правил землепользования и застройки приложения к постановлению дополнить изображением территориальной зоны согласно приложению 1 к настоящему постановлению.

1.2. Карту градостроительного зонирования «Границы территориальных зон, подзон территориальных зон и предельные параметры разрешенного строительства, реконструкции объектов капитального строительства. Северо-Западный административный округ города Москвы» раздела 1 книги 10 территориальной части правил землепользования и застройки приложения к постановлению дополнить изображением территориальной зоны согласно приложению 2 к настоящему постановлению.

1.3. Пункт 6 раздела 3 книги 10 территориальной части правил землепользования и застройки приложения к постановлению признать утратившим силу.


2. Контроль за выполнением настоящего постановления возложить на заместителя Мэра Москвы в Правительстве Москвы по вопросам градостроительной политики и строительства Бочкарева А.Ю.

Мэр Москвы **С.С.Собянин**

Приложение 1
*к постановлению Правительства Москвы
от 7 февраля 2023 г. № 173-ПП*

**Внесение изменения в приложение к постановлению Правительства Москвы
от 28 марта 2017 г. № 120-ПП**

Книга 10
Карта градостроительного зонирования
Границы территориальных зон и виды разрешенного использования
земельных участков и объектов капитального строительства
Северо-Западный административный округ города Москвы



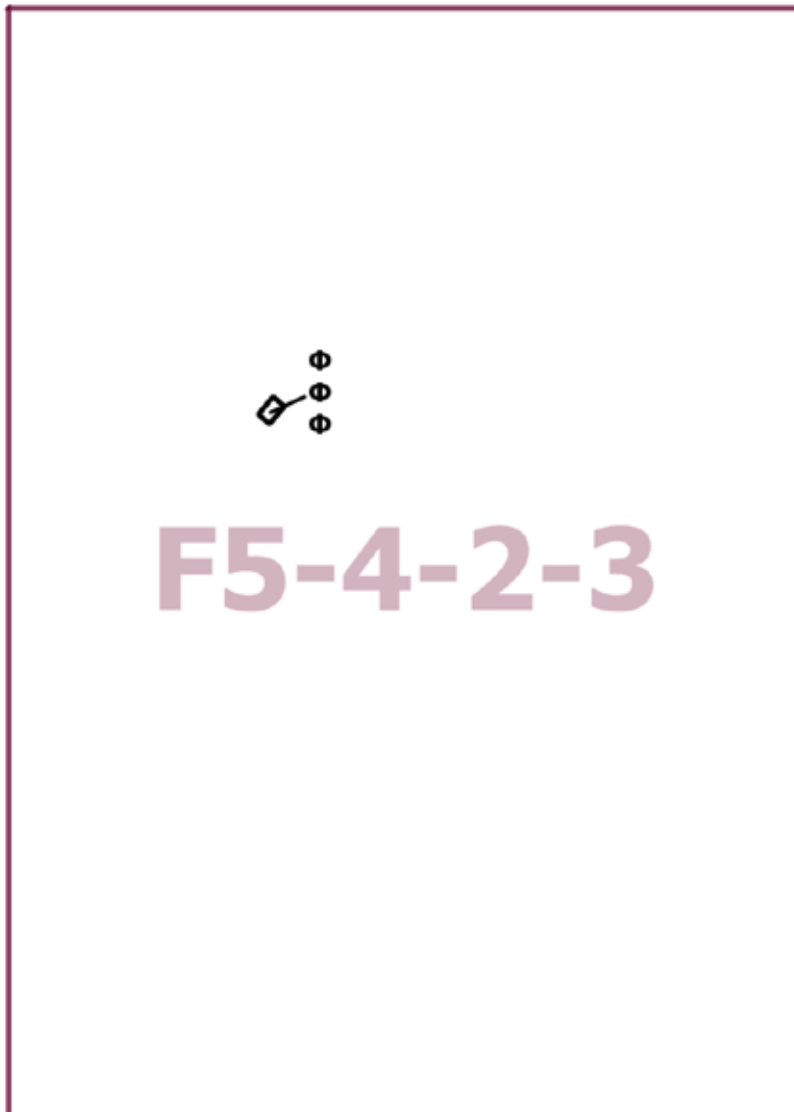
Приложение 2
*к постановлению Правительства Москвы
от 7 февраля 2023 г. № 173-ПП*

**Внесение изменения в приложение к постановлению Правительства Москвы
от 28 марта 2017 г. № 120-ПП**

Книга 10

Карта градостроительного зонирования

Границы территориальных зон, подзон территориальных зон и предельные параметры
разрешенного строительства, реконструкции объектов капитального строительства
Северо-Западный административный округ города Москвы



О внесении изменений в постановление Правительства Москвы от 28 марта 2017 г. № 120-ПП

Постановление Правительства Москвы от 7 февраля 2023 года № 174-ПП

В соответствии с Градостроительным кодексом Российской Федерации, Законом города Москвы от 25 июня 2008 г. № 28 «Градостроительный кодекс города Москвы», постановлениями Правительства Москвы от 7 апреля 2009 г. № 270-ПП «О создании Городской комиссии по вопросам градостроительства, землепользования и застройки при Правительстве Москвы и об утверждении положений о Городской и окружной комиссиях по вопросам градостроительства, землепользования и застройки при Правительстве Москвы», от 22 марта 2022 г. № 438-ПП «О реализации положений пункта 2 статьи 7 Федерального закона от 14 марта 2022 г. № 58-ФЗ «О внесении изменений в отдельные законодательные акты Российской Федерации» **Правительство Москвы постановляет:**

1. Внести изменения в постановление Правительства Москвы от 28 марта 2017 г. № 120-ПП «Об утверждении правил землепользования и застройки города Москвы»:

1.1. Карту градостроительного зонирования «Границы территориальных зон и виды разрешенного использования земельных участков и объектов капитального строительства. Юго-Восточный административный округ города Москвы» раздела 1 книги 6 территориальной части правил землепользования и застройки приложения к постановлению дополнить изображением территориальной зоны согласно приложению 1 к настоящему постановлению.

1.2. Карту градостроительного зонирования «Границы территориальных зон, подзон территориальных зон и предельные параметры разрешенного строительства, реконструкции объектов капитального строительства. Юго-Восточный административный округ города Москвы» раздела 1 книги 6 территориальной части правил землепользования и застройки приложения к постановлению дополнить изображением территориальной зоны согласно приложению 2 к настоящему постановлению.

1.3. Раздел 2 книги 6 территориальной части правил землепользования и застройки приложения к постановлению дополнить подразделом в редакции согласно приложению 3 к настоящему постановлению.

1.4. Изображение территории на карте градостроительного зонирования «Территории, в границах которых предусматривается осуществление деятельности по комплексному развитию территории» раздела 1 книги 14 территориальной части правил землепользования и застройки приложения к постановлению изменить согласно приложению 4 к настоящему постановлению.

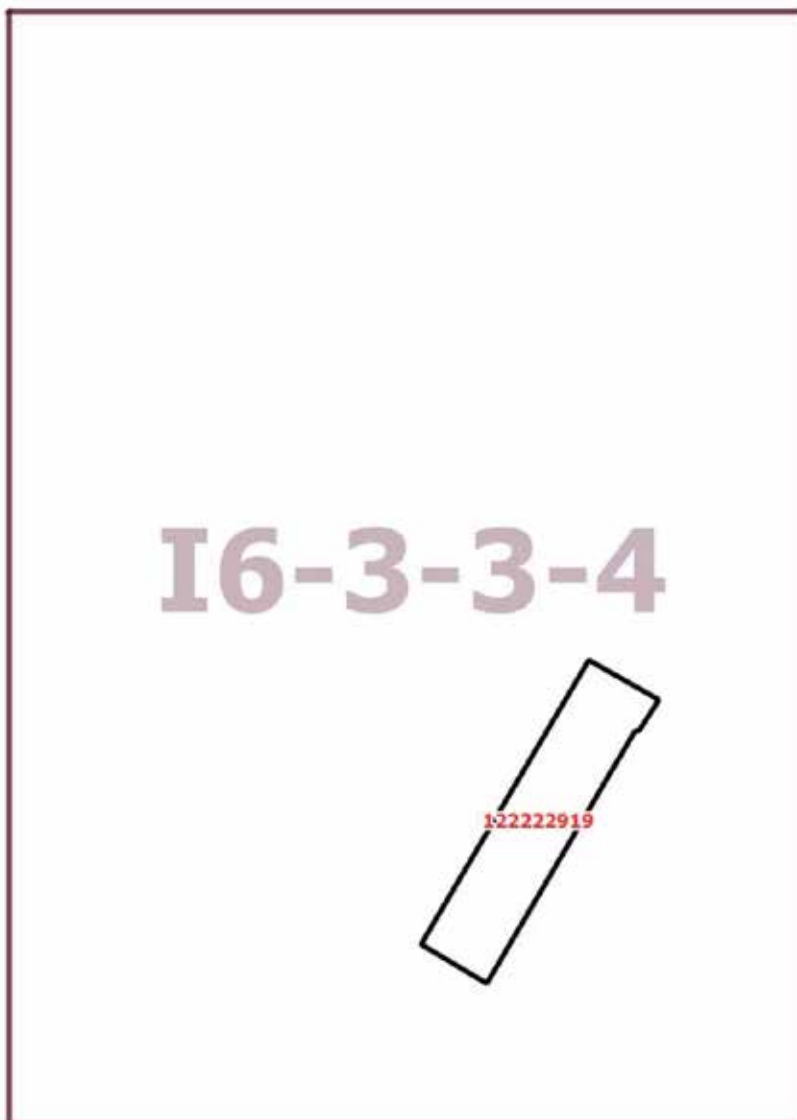
2. Контроль за выполнением настоящего постановления возложить на заместителя Мэра Москвы в Правительстве Москвы по вопросам градостроительной политики и строительства Бочкарева А.Ю.

Мэр Москвы **С.С.Собянин**

Приложение 1
к постановлению Правительства Москвы
от 7 февраля 2023 г. № 174-ПП

**Внесение изменения в приложение к постановлению Правительства Москвы
от 28 марта 2017 г. № 120-ПП**

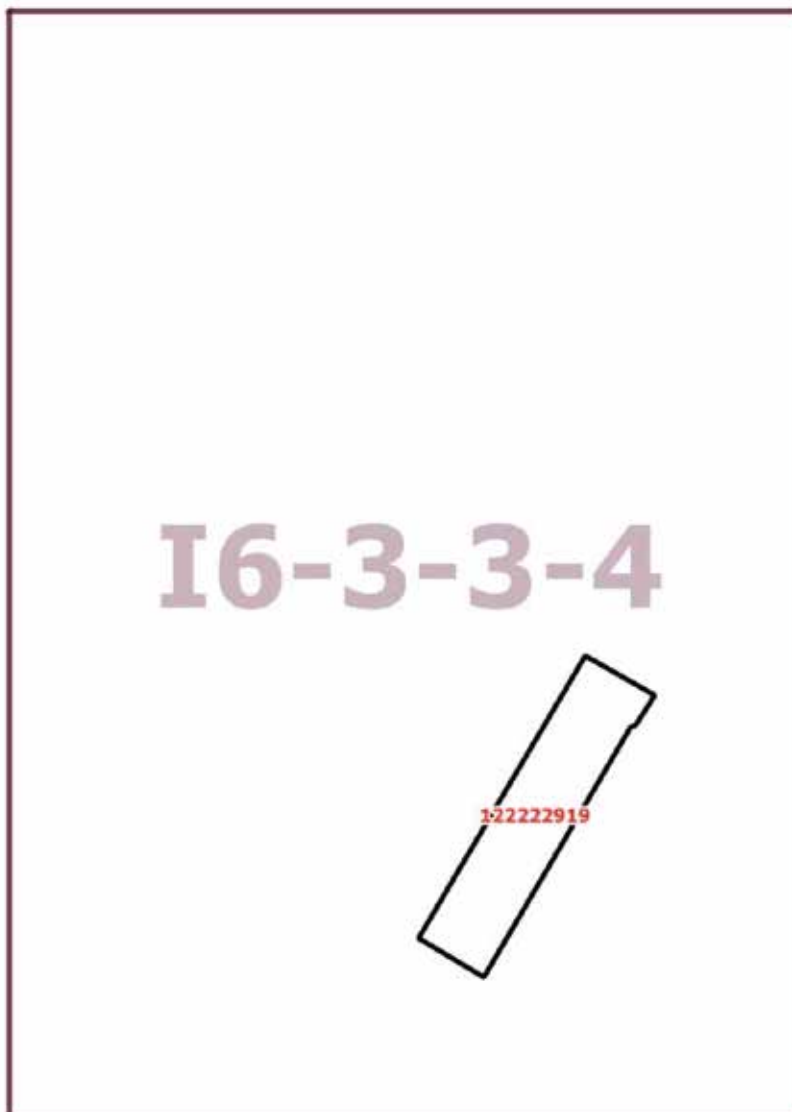
Книга 6
Карта градостроительного зонирования
Границы территориальных зон и виды разрешенного использования
земельных участков и объектов капитального строительства
Юго-Восточный административный округ города Москвы



Приложение 2
к постановлению Правительства Москвы
от 7 февраля 2023 г. № 174-ПП

**Внесение изменения в приложение к постановлению Правительства Москвы
от 28 марта 2017 г. № 120-ПП**

Книга 6
Карта градостроительного зонирования
Границы территориальных зон, подзон территориальных зон и предельные параметры
разрешенного строительства, реконструкции объектов капитального строительства
Юго-Восточный административный округ города Москвы



Приложение 3
к постановлению Правительства Москвы
от 7 февраля 2023 г. № 174-ПП

**Внесение изменения в приложение к постановлению Правительства Москвы
от 28 марта 2017 г. № 120-ПП**

Книга 6
Юго-Восточный административный округ города Москвы

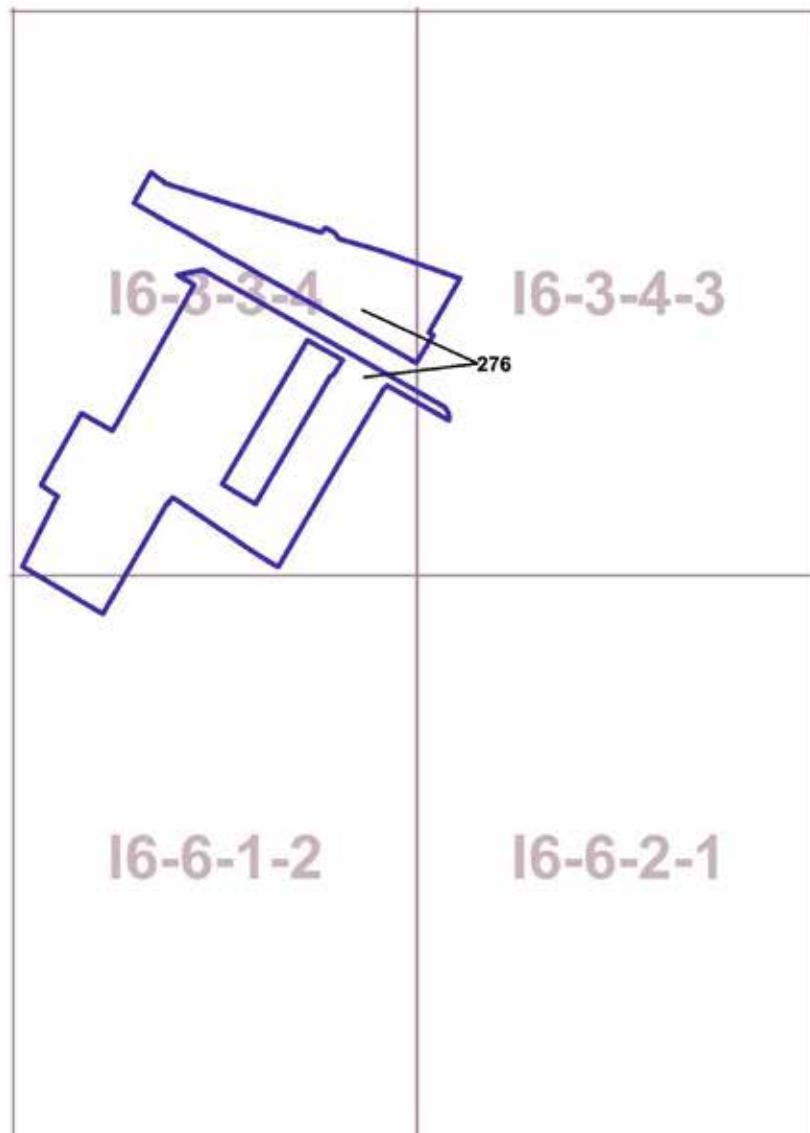
Пункт 561

Территориальная зона	122222919
Основные виды разрешенного использования	6.6. Строительная промышленность
Условно разрешенные виды использования	
Вспомогательные виды	
Максимальный процент застройки (%)	Не установлен
Высота застройки (м)	
Плотность застройки (тыс.кв.м/га)	14,4
Минимальные и (или) максимальные размеры земельных участков (га)	
Иные показатели	Предельное количество этажей или предельная высота зданий, строений, сооружений – 4 этажа

Приложение 4
к постановлению Правительства Москвы
от 7 февраля 2023 г. № 174-ПП

**Внесение изменения в приложение к постановлению Правительства Москвы
от 28 марта 2017 г. № 120-ПП**

Книга 14
Карта градостроительного зонирования
Территории, в границах которых предусматривается осуществление
деятельности по комплексному развитию территории



О внесении изменения в постановление Правительства Москвы от 28 марта 2017 г. № 120-ПП

Постановление Правительства Москвы от 7 февраля 2023 года № 175-ПП

В соответствии с Градостроительным кодексом Российской Федерации, Законом города Москвы от 25 июня 2008 г. № 28 «Градостроительный кодекс города Москвы» **Правительство Москвы постановляет:**

1. Внести изменение в постановление Правительства Москвы от 28 марта 2017 г. № 120-ПП «Об утверждении правил землепользования и застройки города Москвы», изменив изображение территориальной зоны на карте градостроительного зонирования «Границы территориальных зон и виды разрешенного использования земельных участков и объектов капитального строительства. Юго-Восточный административный округ города Москвы» раздела 1 книги 6 территориальной части правил землепользования и застройки приложения к постановлению согласно приложению к настоящему постановлению.

2. Контроль за выполнением настоящего постановления возложить на заместителя Мэра Москвы в Правительстве Москвы по вопросам градостроительной политики и строительства Бочкарева А.Ю.

Мэр Москвы **С.С.Собянин**

Приложение
к постановлению Правительства Москвы
от 7 февраля 2023 г. № 175-ПП

**Внесение изменения в приложение к постановлению Правительства Москвы
от 28 марта 2017 г. № 120-ПП**

Книга 6
Карта градостроительного зонирования
Границы территориальных зон и виды разрешенного использования
земельных участков и объектов капитального строительства
Юго-Восточный административный округ города Москвы



О внесении изменений в постановление Правительства Москвы от 28 марта 2017 г. № 120-ПП

Постановление Правительства Москвы от 7 февраля 2023 года № 176-ПП

В соответствии с Градостроительным кодексом Российской Федерации, Законом города Москвы от 25 июня 2008 г. № 28 «Градостроительный кодекс города Москвы», постановлениями Правительства Москвы от 7 апреля 2009 г. № 270-ПП «О создании Городской комиссии по вопросам градостроительства, землепользования и застройки при Правительстве Москвы и об утверждении положений о Городской и окружной комиссиях по вопросам градостроительства, землепользования и застройки при Правительстве Москвы», от 22 марта 2022 г. № 438-ПП «О реализации положений пункта 2 статьи 7 Федерального закона от 14 марта 2022 г. № 58-ФЗ «О внесении изменений в отдельные законодательные акты Российской Федерации» **Правительство Москвы постановляет:**

1. Внести изменения в постановление Правительства Москвы от 28 марта 2017 г. № 120-ПП «Об утверждении правил землепользования и застройки города Москвы»:

1.1. Карту градостроительного зонирования «Границы территориальных зон и виды разрешенного использования земельных участков и объектов капитального строительства. Поселение Филимонковское города Москвы» раздела 1 книги 12 территориальной части правил землепользования и застройки приложения к постановлению дополнить изображением территориальной зоны согласно приложению 1 к настоящему постановлению.

1.2. Карту градостроительного зонирования «Границы территориальных зон, подзон территориальных зон и предельные параметры разрешенного строительства, реконструкции объектов капитального строительства. Поселение Филимонковское города Москвы» раздела 1 книги 12 территориальной части правил землепользования и застройки приложения к постановлению дополнить изображением территориальной зоны согласно приложению 2 к настоящему постановлению.

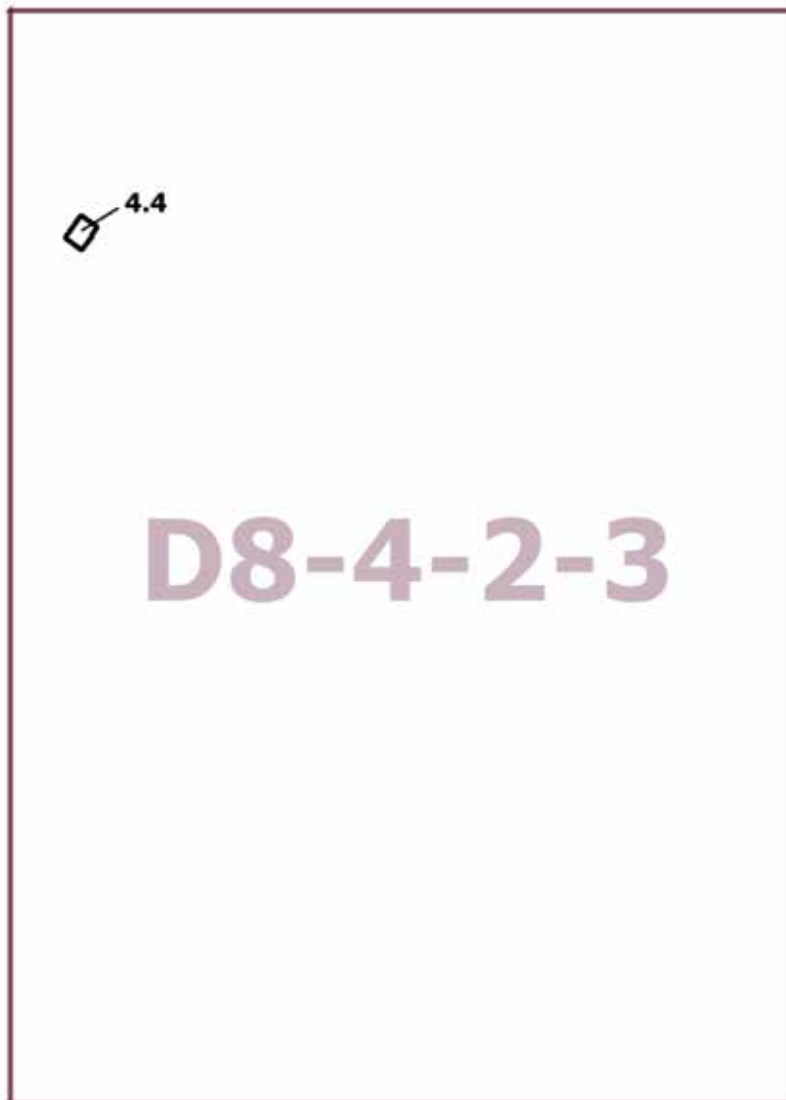
2. Контроль за выполнением настоящего постановления возложить на заместителя Мэра Москвы в Правительстве Москвы по вопросам градостроительной политики и строительства Бочкарева А.Ю.

Мэр Москвы **С.С.Собянин**

Приложение 1
*к постановлению Правительства Москвы
от 7 февраля 2023 г. № 176-ПП*

**Внесение изменения в приложение к постановлению Правительства Москвы
от 28 марта 2017 г. № 120-ПП**

Книга 12
Новомосковский административный округ города Москвы
Карта градостроительного зонирования
Границы территориальных зон и виды разрешенного использования
земельных участков и объектов капитального строительства
поселение Филимонковское города Москвы



Приложение 2
*к постановлению Правительства Москвы
от 7 февраля 2023 г. № 176-ПП*

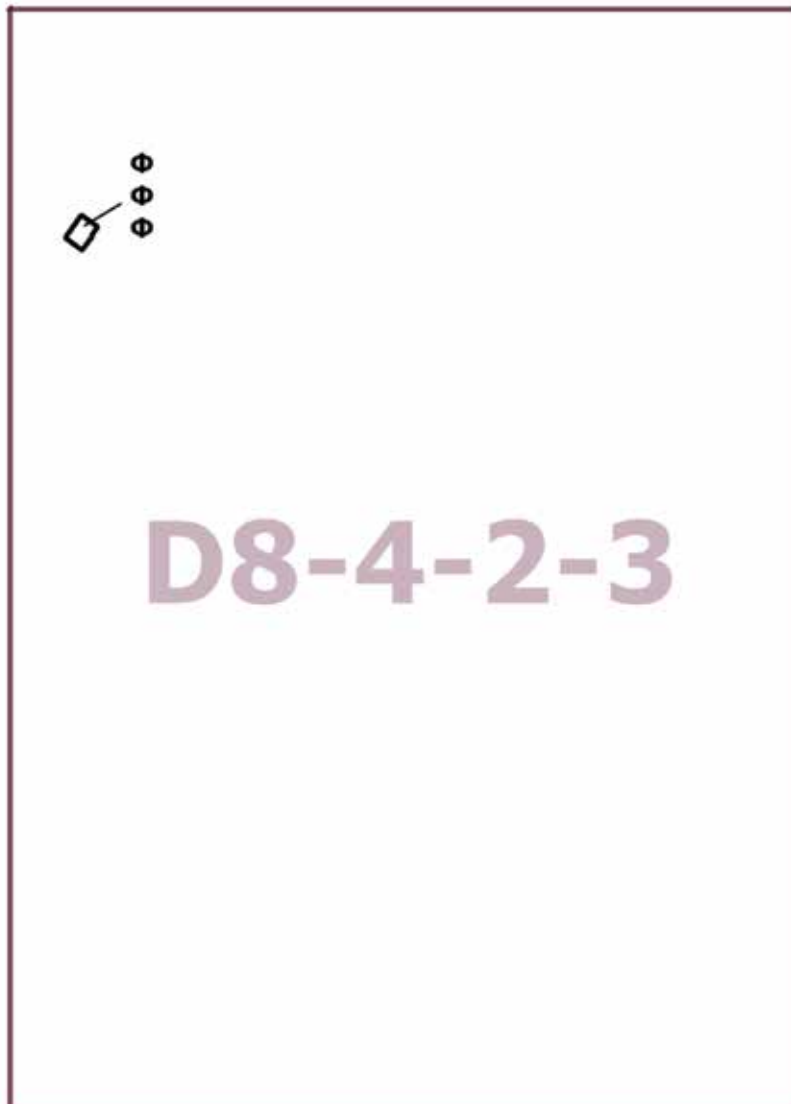
**Внесение изменения в приложение к постановлению Правительства Москвы
от 28 марта 2017 г. № 120-ПП**

Книга 12

Новомосковский административный округ города Москвы

Карта градостроительного зонирования

Границы территориальных зон, подзон территориальных зон и предельные параметры разрешенного строительства, реконструкции объектов капитального строительства поселения Филимонковское города Москвы



О внесении изменений в постановление Правительства Москвы от 28 марта 2017 г. № 120-ПП

Постановление Правительства Москвы от 7 февраля 2023 года № 177-ПП

В соответствии с Градостроительным кодексом Российской Федерации, Законом города Москвы от 25 июня 2008 г. № 28 «Градостроительный кодекс города Москвы», постановлениями Правительства Москвы от 7 апреля 2009 г. № 270-ПП «О создании Городской комиссии по вопросам градостроительства, землепользования и застройки при Правительстве Москвы и об утверждении положений о Городской и окружной комиссиях по вопросам градостроительства, землепользования и застройки при Правительстве Москвы», от 22 марта 2022 г. № 438-ПП «О реализации положений пункта 2 статьи 7 Федерального закона от 14 марта 2022 г. № 58-ФЗ «О внесении изменений в отдельные законодательные акты Российской Федерации» **Правительство Москвы постановляет:**

1. Внести изменения в постановление Правительства Москвы от 28 марта 2017 г. № 120-ПП «Об утверждении правил землепользования и застройки города Москвы»:

1.1. Изображение территориальной зоны на карте градостроительного зонирования «Границы территориальных зон и виды разрешенного использования земельных участков и объектов капитального строительства. Центральный административный округ города Москвы» раздела 1 книги 2 территориальной части правил землепользования и застройки приложения к постановлению изменить согласно приложению 1 к настоящему постановлению.

1.2. Изображение территориальной зоны на карте градостроительного зонирования «Границы территориальных зон, подзон территориальных зон и предельные параметры разрешенного строительства, реконструкции объектов капитального строительства. Центральный административный округ города Москвы» раздела 1 книги 2 территориальной части правил землепользования и застройки приложения к постановлению изменить согласно приложению 2 к настоящему постановлению.

2. Контроль за выполнением настоящего постановления возложить на заместителя Мэра Москвы в Правительстве Москвы по вопросам градостроительной политики и строительства Бочкарева А.Ю

Мэр Москвы **С.С.Собянин**

Приложение 1
*к постановлению Правительства Москвы
от 7 февраля 2023 г. № 177-ПП*

**Внесение изменения в приложение к постановлению Правительства Москвы
от 28 марта 2017 г. № 120-ПП**

Книга 2
Карта градостроительного зонирования
Границы территориальных зон и виды разрешенного использования
земельных участков и объектов капитального строительства
Центральный административный округ города Москвы

G5-8-4-3

22417641



Приложение 2
к постановлению Правительства Москвы
от 7 февраля 2023 г. № 177-ПП

**Внесение изменения в приложение к постановлению Правительства Москвы
от 28 марта 2017 г. № 120-ПП**

Книга 2

Карта градостроительного зонирования

Границы территориальных зон, подзон территориальных зон и предельные параметры
разрешенного строительства, реконструкции объектов капитального строительства

Центральный административный округ города Москвы

G5-8-4-3

22417641



О внесении изменений в постановление Правительства Москвы от 28 марта 2017 г. № 120-ПП

Постановление Правительства Москвы от 7 февраля 2023 года № 178-ПП

В соответствии с Градостроительным кодексом Российской Федерации, Законом города Москвы от 25 июня 2008 г. № 28 «Градостроительный кодекс города Москвы», постановлениями Правительства Москвы от 7 апреля 2009 г. № 270-ПП «О создании Городской комиссии по вопросам градостроительства, землепользования и застройки при Правительстве Москвы и об утверждении положений о Городской и окружной комиссиях по вопросам градостроительства, землепользования и застройки при Правительстве Москвы», от 22 марта 2022 г. № 438-ПП «О реализации положений пункта 2 статьи 7 Федерального закона от 14 марта 2022 г. № 58-ФЗ «О внесении изменений в отдельные законодательные акты Российской Федерации» **Правительство Москвы постановляет:**

1. Внести изменения в постановление Правительства Москвы от 28 марта 2017 г. № 120-ПП «Об утверждении правил землепользования и застройки города Москвы»:

1.1. Карту градостроительного зонирования «Границы территориальных зон и виды разрешенного использования земельных участков и объектов капитального строительства. Юго-Восточный административный округ города Москвы» раздела 1 книги 6 территориальной части правил землепользования и застройки приложения к постановлению дополнить изображением территориальной зоны согласно приложению 1 к настоящему постановлению.

1.2. Карту градостроительного зонирования «Границы территориальных зон, подзон территориальных зон и предельные параметры разрешенного строительства, реконструкции объектов капитального строительства. Юго-Восточный административный округ города Москвы» раздела 1 книги 6 территориальной части правил землепользования и застройки приложения к постановлению дополнить изображением территориальной зоны согласно приложению 2 к настоящему постановлению.

1.3. Раздел 2 книги 6 территориальной части правил землепользования и застройки приложения к постановлению дополнить подразделом в редакции согласно приложению 3 к настоящему постановлению.

1.4. Изображение территории на карте градостроительного зонирования «Территории, в границах которых предусматривается осуществление деятельности по комплексному развитию территории» раздела 1 книги 14 территориальной части правил землепользования и застройки приложения к постановлению изменить согласно приложению 4 к настоящему постановлению.

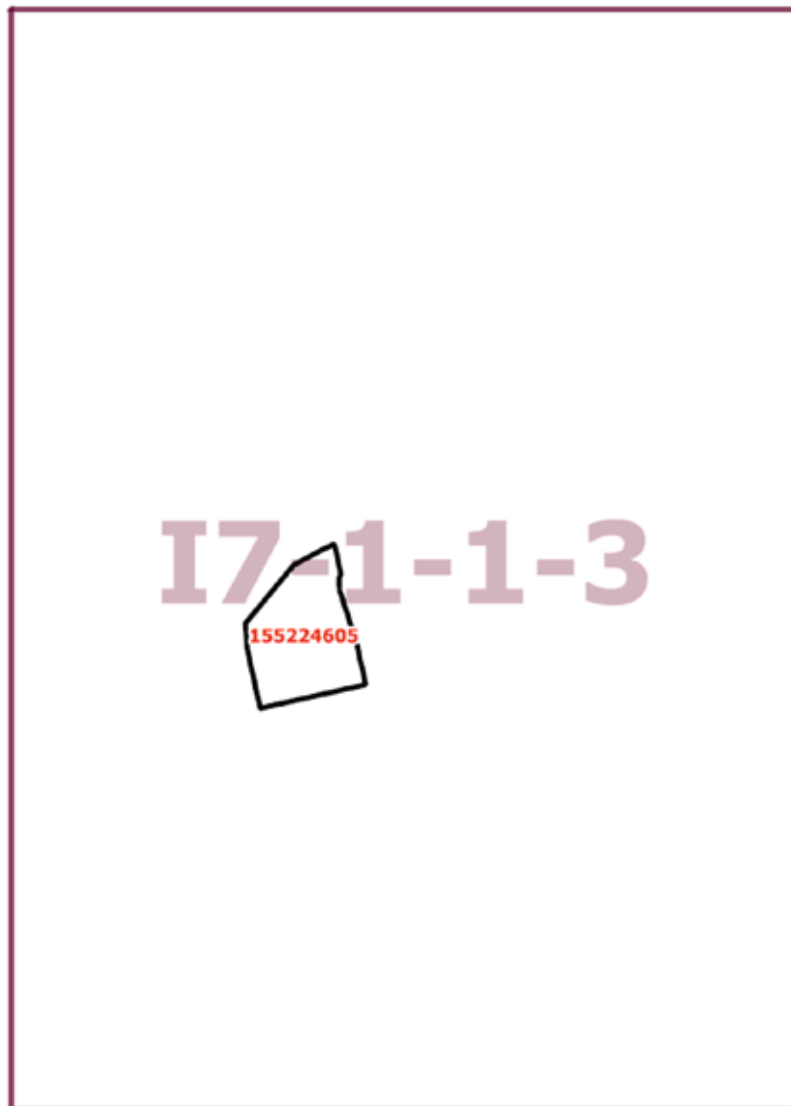
2. Контроль за выполнением настоящего постановления возложить на заместителя Мэра Москвы в Правительстве Москвы по вопросам градостроительной политики и строительства Бочкарева А.Ю.

Мэр Москвы **С.С.Собянин**

Приложение 1
к постановлению Правительства Москвы
от 7 февраля 2023 г. № 178-ПП

**Внесение изменения в приложение к постановлению Правительства Москвы
от 28 марта 2017 г. № 120-ПП**

Книга 6
Карта градостроительного зонирования
Границы территориальных зон и виды разрешенного использования
земельных участков и объектов капитального строительства
Юго-Восточный административный округ города Москвы



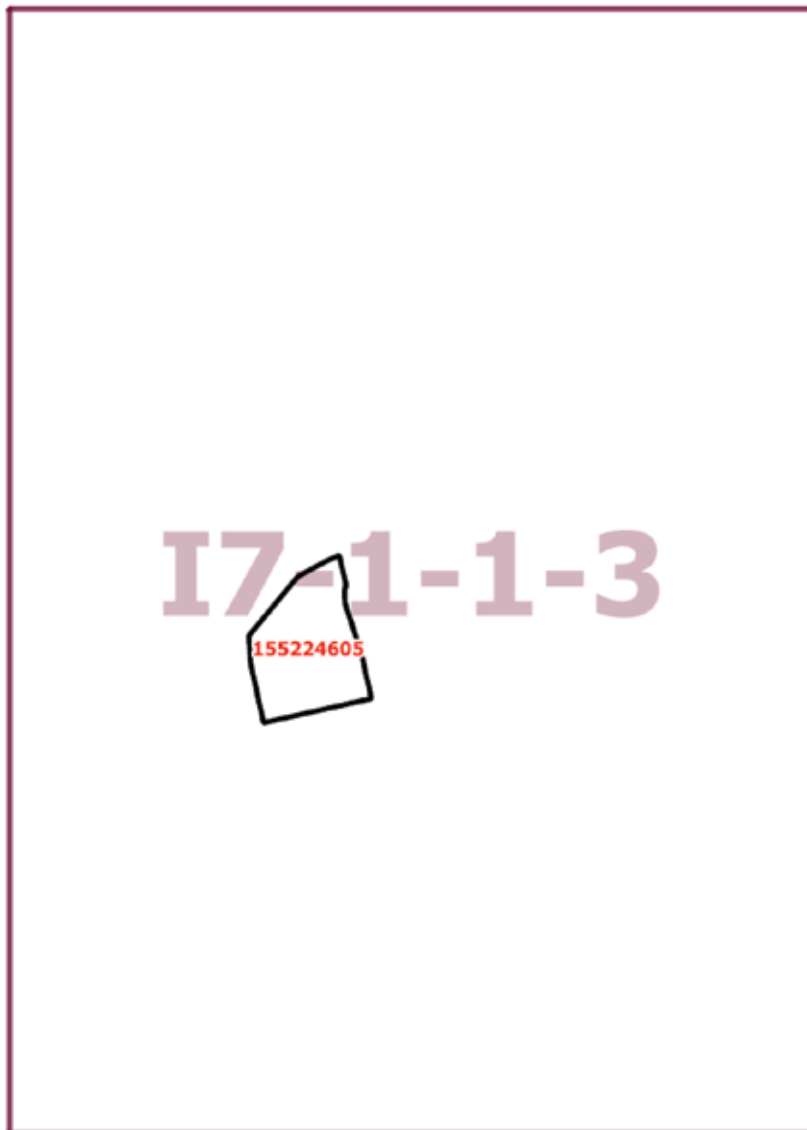
Приложение 2
*к постановлению Правительства Москвы
от 7 февраля 2023 г. № 178-ПП*

**Внесение изменения в приложение к постановлению Правительства Москвы
от 28 марта 2017 г. № 120-ПП**

Книга 6

Карта градостроительного зонирования

Границы территориальных зон, подзон территориальных зон и предельные параметры
разрешенного строительства, реконструкции объектов капитального строительства
Юго-Восточный административный округ города Москвы



Приложение 3
к постановлению Правительства Москвы
от 7 февраля 2023 г. № 178-ПП

**Внесение изменения в приложение к постановлению Правительства Москвы
от 28 марта 2017 г. № 120-ПП**

Книга 6
Юго-Восточный административный округ города Москвы

Пункт 562

Территориальная зона	155224605
Основные виды разрешенного использования	4.9.1.1. Заправка транспортных средств. 4.9.1.3. Автомобильные мойки. 4.9.1.4. Ремонт автомобилей
Условно разрешенные виды использования	
Вспомогательные виды	
Максимальный процент застройки (%)	Не установлен
Высота застройки (м)	15
Плотность застройки (тыс. кв. м/га)	Не установлена
Минимальные и (или) максимальные размеры земельных участков (га)	
Иные показатели	Общая площадь объекта – 1 004,08 кв. м

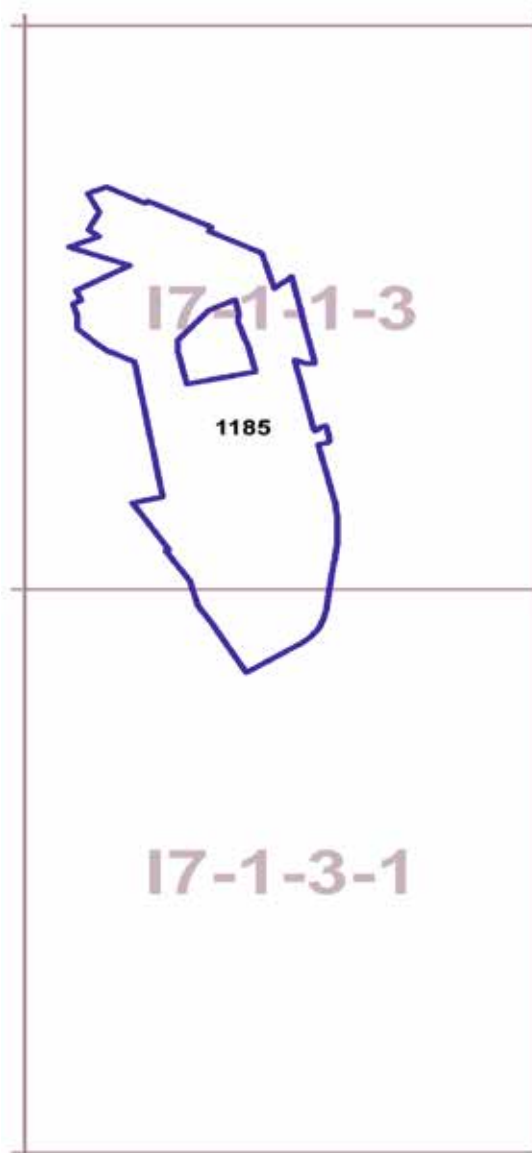
Приложение 4
к постановлению Правительства Москвы
от 7 февраля 2023 г. № 178-ПП

**Внесение изменения в приложение к постановлению Правительства Москвы
от 28 марта 2017 г. № 120-ПП**

Книга 14

Карта градостроительного зонирования

Территории, в границах которых предусматривается осуществление
деятельности по комплексному развитию территории



О внесении изменений в постановление Правительства Москвы от 28 марта 2017 г. № 120-ПП

Постановление Правительства Москвы от 7 февраля 2023 года № 179-ПП

В соответствии с Градостроительным кодексом Российской Федерации, Законом города Москвы от 25 июня 2008 г. № 28 «Градостроительный кодекс города Москвы», постановлениями Правительства Москвы от 7 апреля 2009 г. № 270-ПП «О создании Городской комиссии по вопросам градостроительства, землепользования и застройки при Правительстве Москвы и об утверждении положений о Городской и окружной комиссиях по вопросам градостроительства, землепользования и застройки при Правительстве Москвы», от 22 марта 2022 г. № 438-ПП «О реализации положений пункта 2 статьи 7 Федерального закона от 14 марта 2022 г. № 58-ФЗ «О внесении изменений в отдельные законодательные акты Российской Федерации» **Правительство Москвы постановляет:**

1. Внести изменения в постановление Правительства Москвы от 28 марта 2017 г. № 120-ПП «Об утверждении правил землепользования и застройки города Москвы»:

1.1. Карту градостроительного зонирования «Границы территориальных зон и виды разрешенного использования земельных участков и объектов капитального строительства. Северный административный округ города Москвы» раздела 1 книги 3 территориальной части правил землепользования и застройки приложения к постановлению дополнить изображением территориальной зоны согласно приложению 1 к настоящему постановлению.

1.2. Карту градостроительного зонирования «Границы территориальных зон, подзон территориальных зон и предельные параметры разрешенного строительства, реконструкции объектов капитального строительства. Северный административный округ города Москвы» раздела 1 книги 3 территориальной части правил землепользования и застройки приложения к постановлению дополнить изображением территориальной зоны согласно приложению 2 к настоящему постановлению.

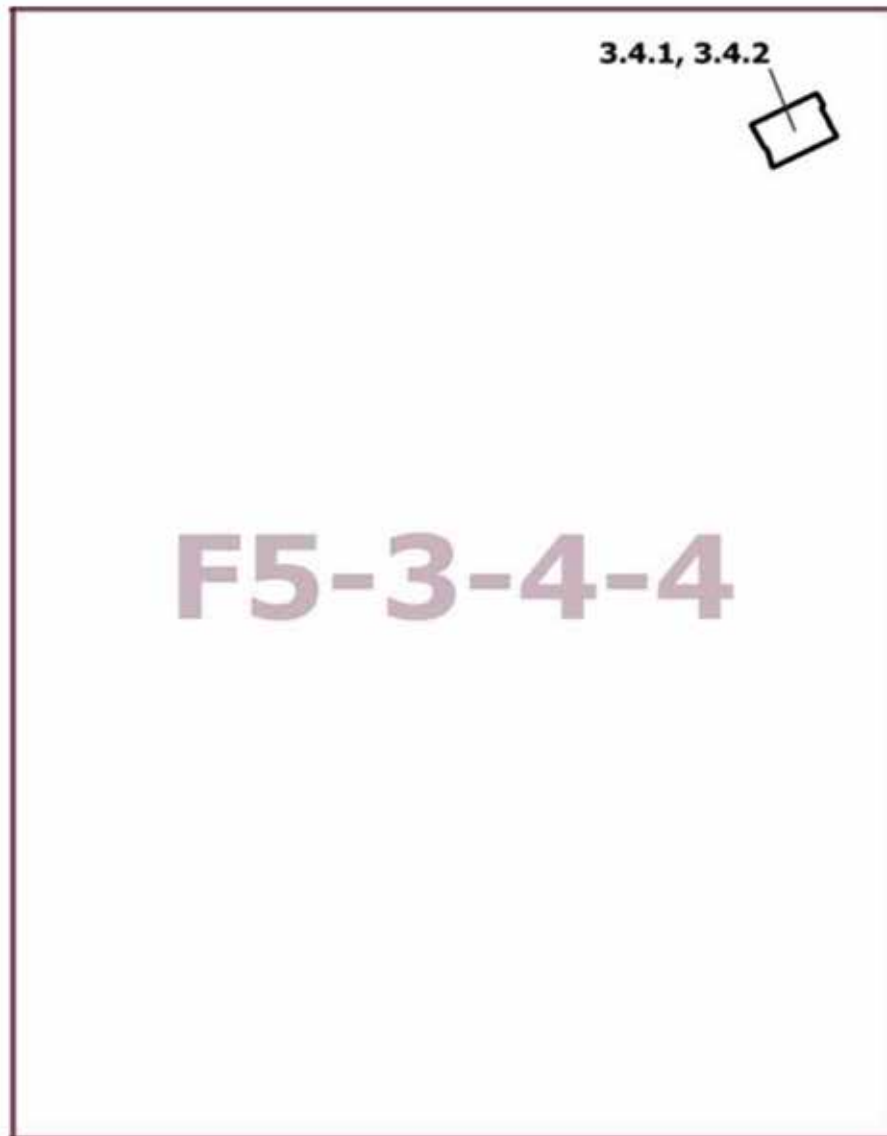
2. Контроль за выполнением настоящего постановления возложить на заместителя Мэра Москвы в Правительстве Москвы по вопросам градостроительной политики и строительства Бочкарева А.Ю.

Мэр Москвы **С.С.Собянин**

Приложение 1
*к постановлению Правительства Москвы
от 7 февраля 2023 г. № 179-ПП*

**Внесение изменения в приложение к постановлению Правительства Москвы
от 28 марта 2017 г. № 120-ПП**

Книга 3
Карта градостроительного зонирования
Границы территориальных зон и виды разрешенного использования
земельных участков и объектов капитального строительства
Северный административный округ города Москвы



Приложение 2
*к постановлению Правительства Москвы
от 7 февраля 2023 г. № 179-ПП*

**Внесение изменения в приложение к постановлению Правительства Москвы
от 28 марта 2017 г. № 120-ПП**

Книга 3

Карта градостроительного зонирования

Границы территориальных зон, подзон территориальных зон и предельные параметры
разрешенного строительства, реконструкции объектов капитального строительства

Северный административный округ города Москвы



F5-3-4-4

О внесении изменений в постановление Правительства Москвы от 28 марта 2017 г. № 120-ПП

Постановление Правительства Москвы от 7 февраля 2023 года № 180-ПП

В соответствии с Градостроительным кодексом Российской Федерации, Законом города Москвы от 25 июня 2008 г. № 28 «Градостроительный кодекс города Москвы», постановлениями Правительства Москвы от 7 апреля 2009 г. № 270-ПП «О создании Городской комиссии по вопросам градостроительства, землепользования и застройки при Правительстве Москвы и об утверждении положений о Городской и окружной комиссиях по вопросам градостроительства, землепользования и застройки при Правительстве Москвы», от 22 марта 2022 г. № 438-ПП «О реализации положений пункта 2 статьи 7 Федерального закона от 14 марта 2022 г. № 58-ФЗ «О внесении изменений в отдельные законодательные акты Российской Федерации» **Правительство Москвы постановляет:**

1. Внести изменения в постановление Правительства Москвы от 28 марта 2017 г. № 120-ПП «Об утверждении правил землепользования и застройки города Москвы»:

1.1. Карту градостроительного зонирования «Границы территориальных зон и виды разрешенного использования земельных участков и объектов капитального строительства. Центральный административный округ города Москвы» раздела 1 книги 2 территориальной части правил землепользования и застройки приложения к постановлению дополнить изображением территориальной зоны согласно приложению 1 к настоящему постановлению.

1.2. Карту градостроительного зонирования «Границы территориальных зон, подзон территориальных зон и предельные параметры разрешенного строительства, реконструкции объектов капитального строительства. Центральный административный округ города Москвы» раздела 1 книги 2 территориальной части правил землепользования и застройки приложения к постановлению дополнить изображением территориальной зоны согласно приложению 2 к настоящему постановлению.


2. Контроль за выполнением настоящего постановления возложить на заместителя Мэра Москвы в Правительстве Москвы по вопросам градостроительной политики и строительства Бочкарева А.Ю.

Мэр Москвы **С.С.Собянин**

Приложение 1
*к постановлению Правительства Москвы
от 7 февраля 2023 г. № 180-ПП*

**Внесение изменения в приложение к постановлению Правительства Москвы
от 28 марта 2017 г. № 120-ПП**

Книга 2
Карта градостроительного зонирования
Границы территориальных зон и виды разрешенного использования
земельных участков и объектов капитального строительства
Центральный административный округ города Москвы



Приложение 2
*к постановлению Правительства Москвы
от 7 февраля 2023 г. № 180-ПП*

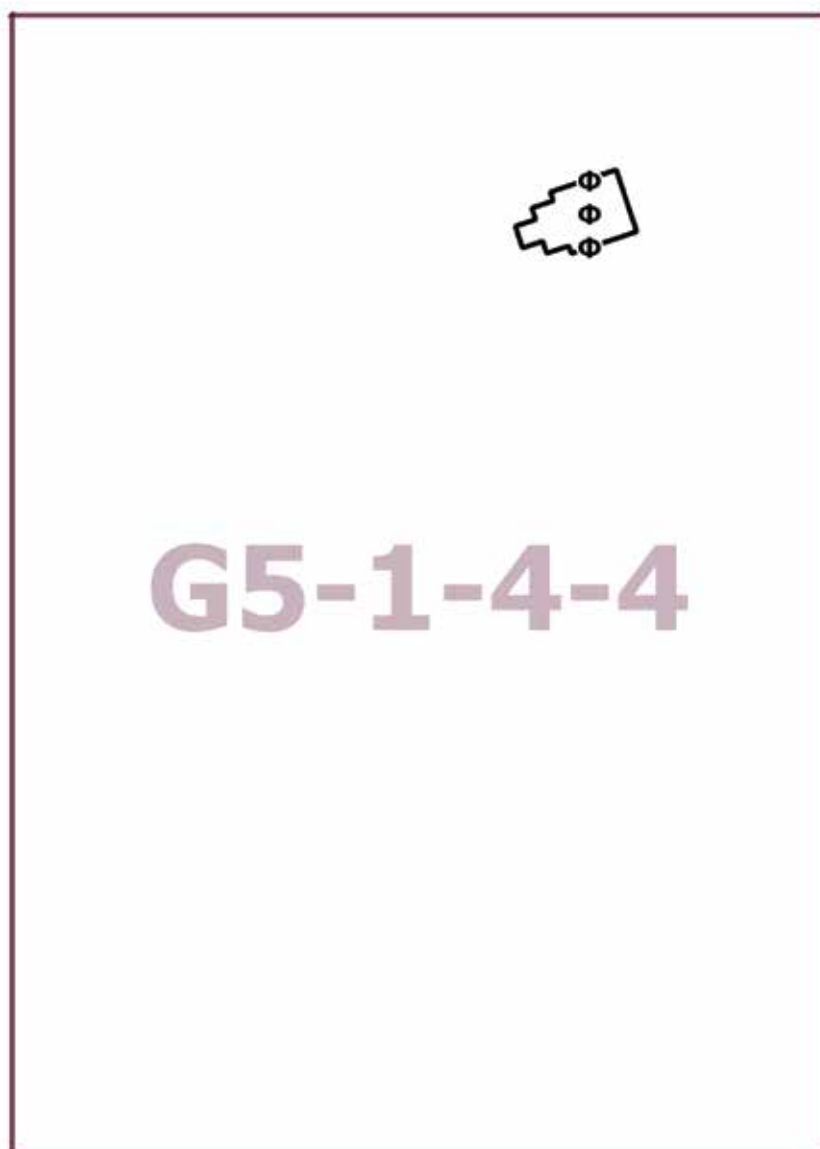
**Внесение изменения в приложение к постановлению Правительства Москвы
от 28 марта 2017 г. № 120-ПП**

Книга 2

Карта градостроительного зонирования

Границы территориальных зон, подзон территориальных зон и предельные параметры
разрешенного строительства, реконструкции объектов капитального строительства

Центральный административный округ города Москвы



О внесении изменений в постановление Правительства Москвы от 28 марта 2017 г. № 120-ПП

Постановление Правительства Москвы от 7 февраля 2023 года № 181-ПП

В соответствии с Градостроительным кодексом Российской Федерации, Законом города Москвы от 25 июня 2008 г. № 28 «Градостроительный кодекс города Москвы», постановлениями Правительства Москвы от 7 апреля 2009 г. № 270-ПП «О создании Городской комиссии по вопросам градостроительства, землепользования и застройки при Правительстве Москвы и об утверждении положений о Городской и окружной комиссиях по вопросам градостроительства, землепользования и застройки при Правительстве Москвы», от 22 марта 2022 г. № 438-ПП «О реализации положений пункта 2 статьи 7 Федерального закона от 14 марта 2022 г. № 58-ФЗ «О внесении изменений в отдельные законодательные акты Российской Федерации» **Правительство Москвы постановляет:**

1. Внести изменения в постановление Правительства Москвы от 28 марта 2017 г. № 120-ПП «Об утверждении правил землепользования и застройки города Москвы»:

1.1. Карту градостроительного зонирования «Границы территориальных зон и виды разрешенного использования земельных участков и объектов капитального строительства. Центральный административный округ города Москвы» раздела 1 книги 2 территориальной части правил землепользования и застройки приложения к постановлению дополнить изображением территориальной зоны согласно приложению 1 к настоящему постановлению.

1.2. Карту градостроительного зонирования «Границы территориальных зон, подзон территориальных зон и предельные параметры разрешенного строительства, реконструкции объектов капитального строительства. Центральный административный округ города Москвы» раздела 1 книги 2 территориальной части правил землепользования и застройки приложения к постановлению дополнить изображением территориальной зоны согласно приложению 2 к настоящему постановлению.

2. Контроль за выполнением настоящего постановления возложить на заместителя Мэра Москвы в Правительстве Москвы по вопросам градостроительной политики и строительства Бочкарева А.Ю.

Мэр Москвы **С.С.Собянин**

Приложение 1
*к постановлению Правительства Москвы
от 7 февраля 2023 г. № 181-ПП*

**Внесение изменения в приложение к постановлению Правительства Москвы
от 28 марта 2017 г. № 120-ПП**

Книга 2
Карта градостроительного зонирования
Границы территориальных зон и виды разрешенного использования
земельных участков и объектов капитального строительства
Центральный административный округ города Москвы



Приложение 2
*к постановлению Правительства Москвы
от 7 февраля 2023 г. № 181-ПП*

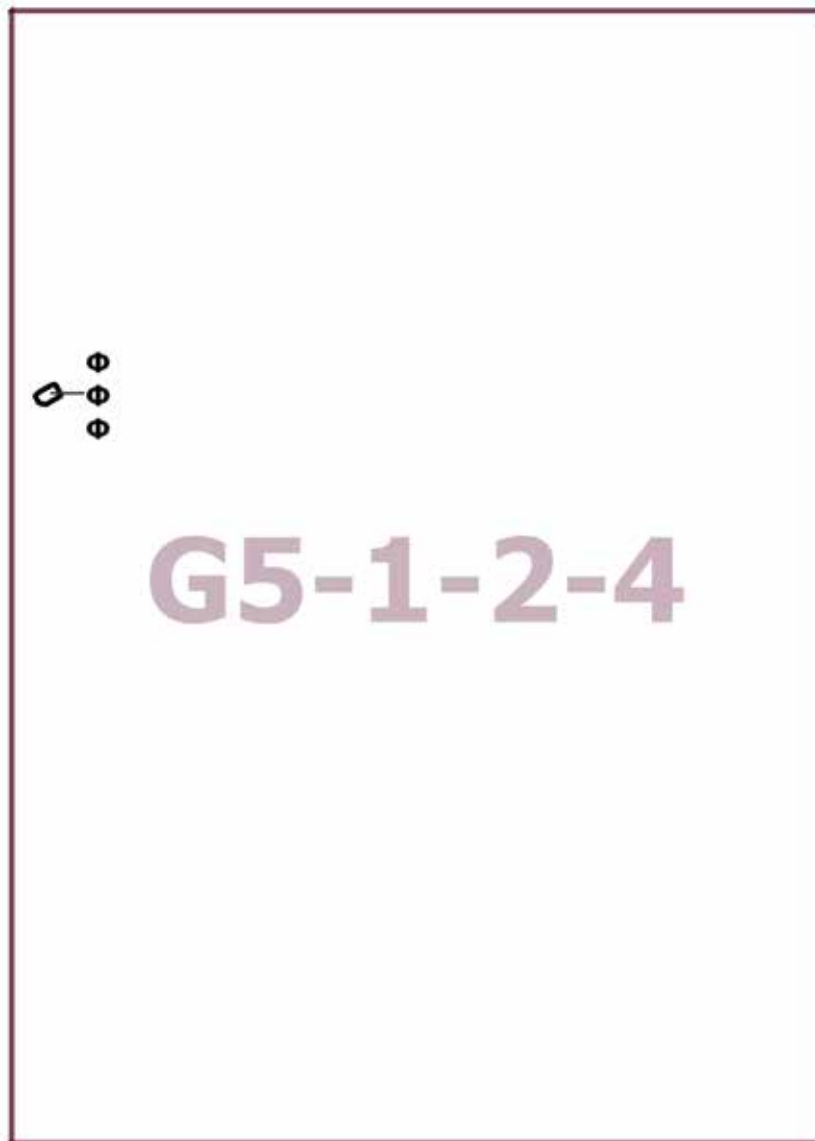
**Внесение изменения в приложение к постановлению Правительства Москвы
от 28 марта 2017 г. № 120-ПП**

Книга 2

Карта градостроительного зонирования

Границы территориальных зон, подзон территориальных зон и предельные параметры
разрешенного строительства, реконструкции объектов капитального строительства

Центральный административный округ города Москвы



О внесении изменений в постановление Правительства Москвы от 28 марта 2017 г. № 120-ПП

Постановление Правительства Москвы от 7 февраля 2023 года № 182-ПП

В соответствии с Градостроительным кодексом Российской Федерации, Законом города Москвы от 25 июня 2008 г. № 28 «Градостроительный кодекс города Москвы», постановлениями Правительства Москвы от 7 апреля 2009 г. № 270-ПП «О создании Городской комиссии по вопросам градостроительства, землепользования и застройки при Правительстве Москвы и об утверждении положений о Городской и окружной комиссиях по вопросам градостроительства, землепользования и застройки при Правительстве Москвы», от 22 марта 2022 г. № 438-ПП «О реализации положений пункта 2 статьи 7 Федерального закона от 14 марта 2022 г. № 58-ФЗ «О внесении изменений в отдельные законодательные акты Российской Федерации» **Правительство Москвы постановляет:**

1. Внести изменения в постановление Правительства Москвы от 28 марта 2017 г. № 120-ПП «Об утверждении правил землепользования и застройки города Москвы»:

1.1. Карту градостроительного зонирования «Границы территориальных зон и виды разрешенного использования земельных участков и объектов капитального строительства. Северо-Восточный административный округ города Москвы» раздела 1 книги 4 территориальной части правил землепользования и застройки приложения к постановлению дополнить изображением территориальной зоны согласно приложению 1 к настоящему постановлению.

1.2. Карту градостроительного зонирования «Границы территориальных зон, подзон территориальных зон и предельные параметры разрешенного строительства, реконструкции объектов капитального строительства. Северо-Восточный административный округ города Москвы» раздела 1 книги 4 территориальной части правил землепользования и застройки приложения к постановлению дополнить изображением территориальной зоны согласно приложению 2 к настоящему постановлению.

1.3. Изображение территории на карте градостроительного зонирования «Территории, в границах которых предусматривается осуществление деятельности по комплексному развитию территории» раздела 1 книги 14 территориальной части правил землепользования и застройки приложения к постановлению изменить согласно приложению 3 к настоящему постановлению.

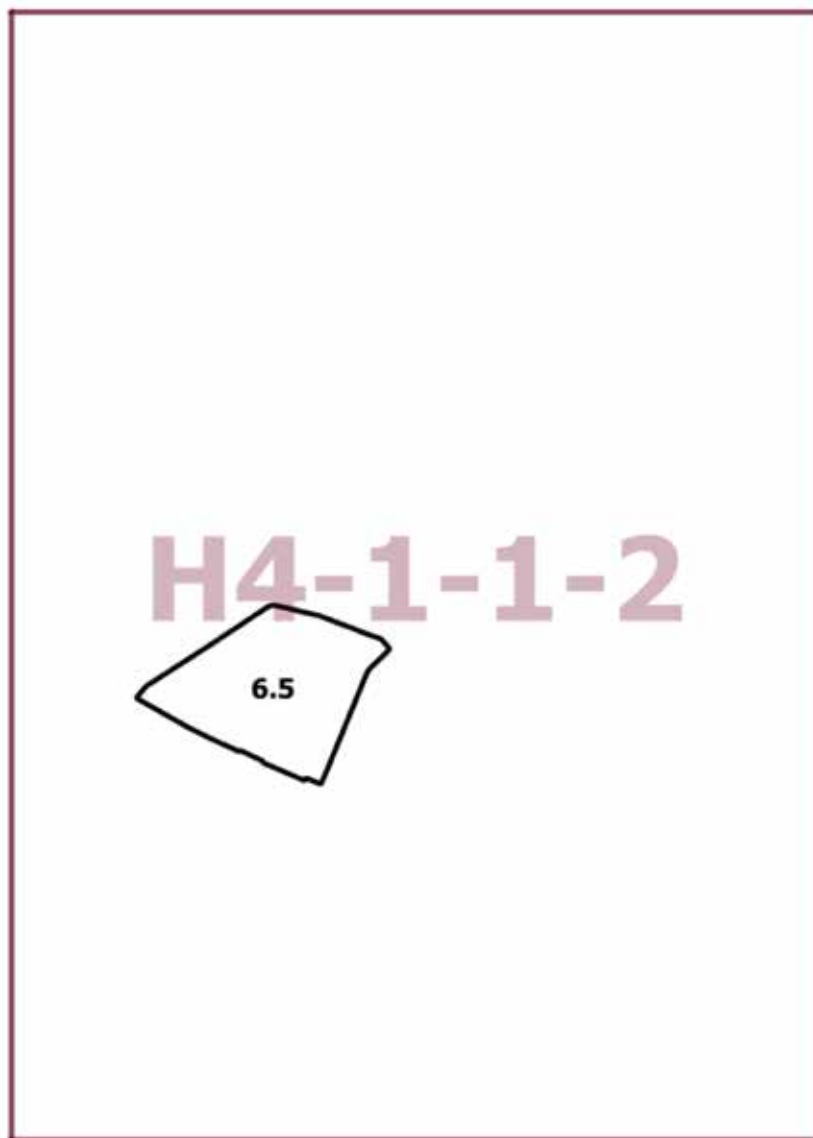
2. Контроль за выполнением настоящего постановления возложить на заместителя Мэра Москвы в Правительстве Москвы по вопросам градостроительной политики и строительства Бочкарева А.Ю.

Мэр Москвы **С.С.Собянин**

Приложение 1
к постановлению Правительства Москвы
от 7 февраля 2023 г. № 182-ПП

**Внесение изменения в приложение к постановлению Правительства Москвы
от 28 марта 2017 г. № 120-ПП**

Книга 4
Карта градостроительного зонирования
Границы территориальных зон и виды разрешенного использования
земельных участков и объектов капитального строительства
Северо-Восточный административный округ города Москвы



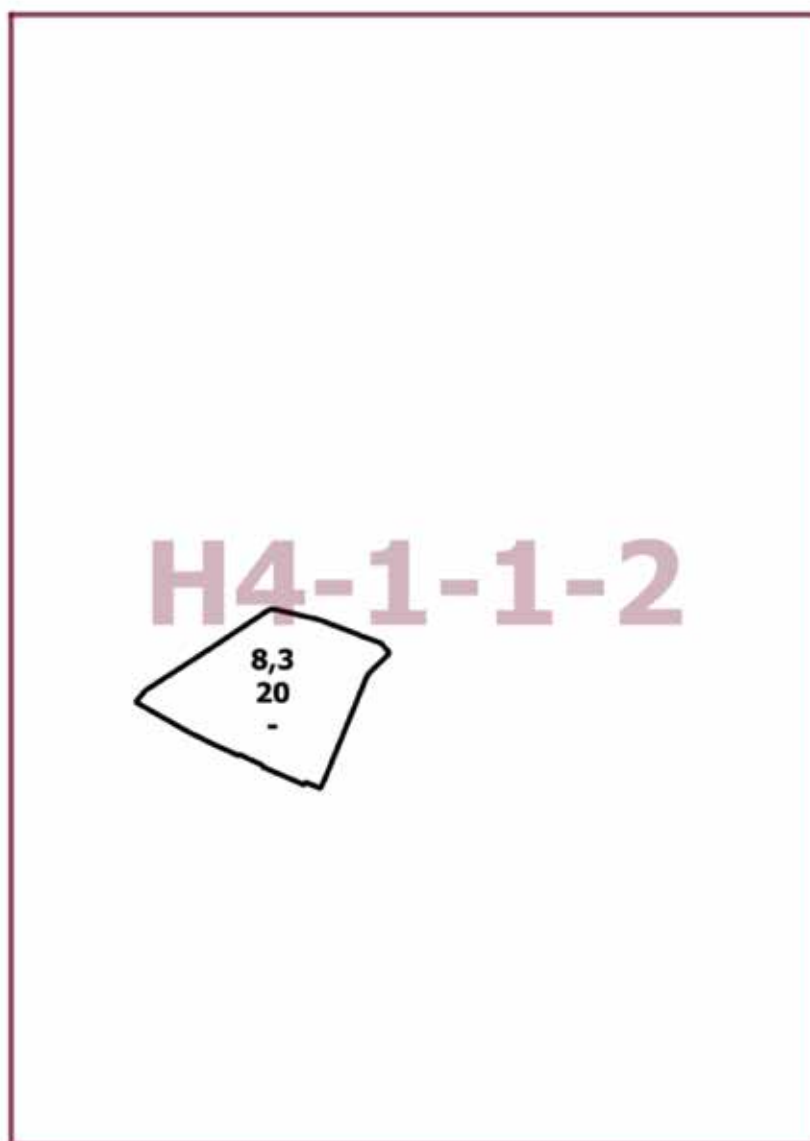
Приложение 2
*к постановлению Правительства Москвы
от 7 февраля 2023 г. № 182-ПП*

**Внесение изменения в приложение к постановлению Правительства Москвы
от 28 марта 2017 г. № 120-ПП**

Книга 4

Карта градостроительного зонирования

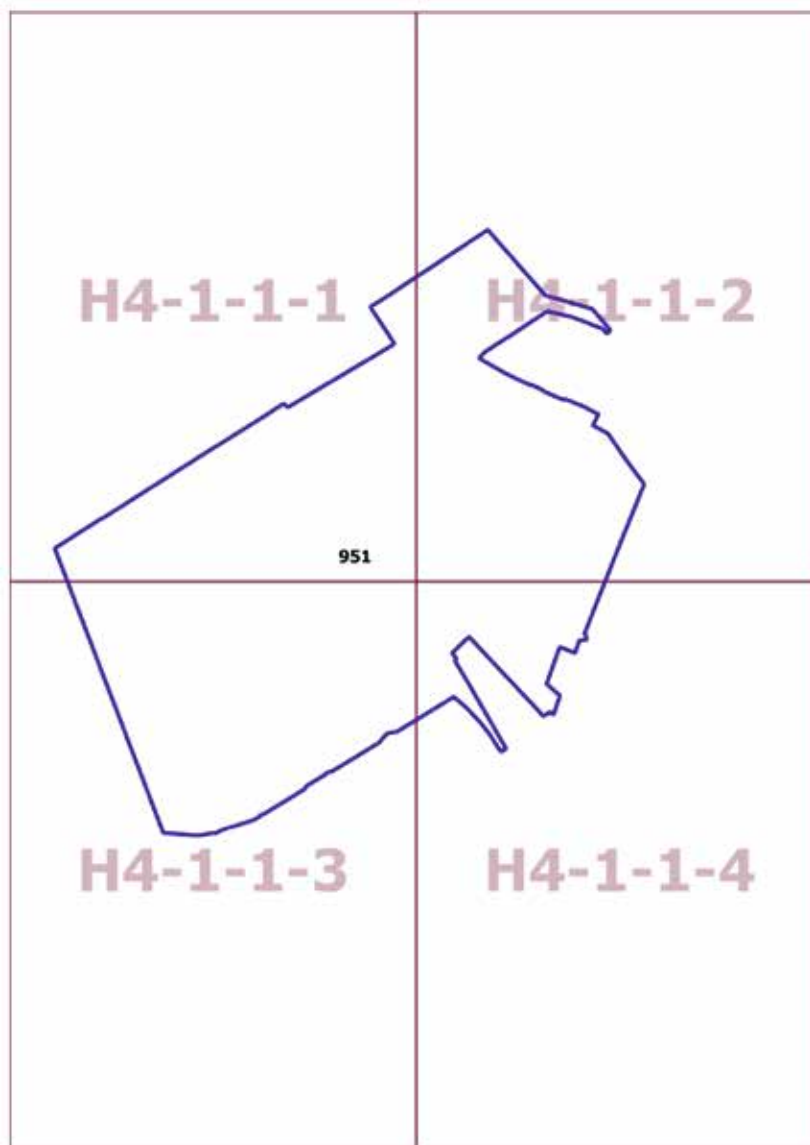
Границы территориальных зон, подзон территориальных зон и предельные параметры
разрешенного строительства, реконструкции объектов капитального строительства
Северо-Восточный административный округ города Москвы



Приложение 3
к постановлению Правительства Москвы
от 7 февраля 2023 г. № 182-ПП

**Внесение изменения в приложение к постановлению Правительства Москвы
от 28 марта 2017 г. № 120-ПП**

Книга 14
Карта градостроительного зонирования
Территории, в границах которых предусматривается осуществление
деятельности по комплексному развитию территории



О внесении изменений в постановление Правительства Москвы от 28 марта 2017 г. № 120-ПП

Постановление Правительства Москвы от 7 февраля 2023 года № 183-ПП

В соответствии с Градостроительным кодексом Российской Федерации, Законом города Москвы от 25 июня 2008 г. № 28 «Градостроительный кодекс города Москвы», постановлениями Правительства Москвы от 7 апреля 2009 г. № 270-ПП «О создании Городской комиссии по вопросам градостроительства, землепользования и застройки при Правительстве Москвы и об утверждении положений о Городской и окружной комиссиях по вопросам градостроительства, землепользования и застройки при Правительстве Москвы», от 22 марта 2022 г. № 438-ПП «О реализации положений пункта 2 статьи 7 Федерального закона от 14 марта 2022 г. № 58-ФЗ «О внесении изменений в отдельные законодательные акты Российской Федерации» **Правительство Москвы постановляет:**

1. Внести изменения в постановление Правительства Москвы от 28 марта 2017 г. № 120-ПП «Об утверждении правил землепользования и застройки города Москвы»:

1.1. Карту градостроительного зонирования «Границы территориальных зон и виды разрешенного использования земельных участков и объектов капитального строительства. Зеленоградский административный округ города Москвы» раздела 1 книги 11 территориальной части правил землепользования и застройки приложения к постановлению дополнить изображением территориальной зоны согласно приложению 1 к настоящему постановлению.

1.2. Карту градостроительного зонирования «Границы территориальных зон, подзон территориальных зон и предельные параметры разрешенного строительства, реконструкции объектов капитального строительства. Зеленоградский административный округ города Москвы» раздела 1 книги 11 территориальной части правил землепользования и застройки приложения к постановлению дополнить изображением территориальной зоны согласно приложению 2 к настоящему постановлению.

2. Контроль за выполнением настоящего постановления возложить на заместителя Мэра Москвы в Правительстве Москвы по вопросам градостроительной политики и строительства Бочкарева А.Ю.

Мэр Москвы **С.С.Собянин**

Приложение 1
*к постановлению Правительства Москвы
от 7 февраля 2023 г. № 183-ПП*

**Внесение изменения в приложение к постановлению Правительства Москвы
от 28 марта 2017 г. № 120-ПП**

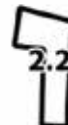
Книга 11

Карта градостроительного зонирования

Границы территориальных зон и виды разрешенного использования
земельных участков и объектов капитального строительства

Зеленоградский административный округ города Москвы

B2-5-1-4



Приложение 2
*к постановлению Правительства Москвы
от 7 февраля 2023 г. № 183-ПП*

**Внесение изменения в приложение к постановлению Правительства Москвы
от 28 марта 2017 г. № 120-ПП**

Книга 11

Карта градостроительного зонирования

Границы территориальных зон, подзон территориальных зон и предельные параметры
разрешенного строительства, реконструкции объектов капитального строительства

Зеленоградский административный округ города Москвы

B2-5-1-4



О внесении изменения в постановление Правительства Москвы от 28 марта 2017 г. № 120-ПП

Постановление Правительства Москвы от 7 февраля 2023 года № 184-ПП

В соответствии с Градостроительным кодексом Российской Федерации, Законом города Москвы от 25 июня 2008 г. № 28 «Градостроительный кодекс города Москвы», постановлениями Правительства Москвы от 7 апреля 2009 г. № 270-ПП «О создании Городской комиссии по вопросам градостроительства, землепользования и застройки при Правительстве Москвы и об утверждении положений о Городской и окружной комиссиях по вопросам градостроительства, землепользования и застройки при Правительстве Москвы», от 22 марта 2022 г. № 438-ПП «О реализации положений пункта 2 статьи 7 Федерального закона от 14 марта 2022 г. № 58-ФЗ «О внесении изменений в отдельные законодательные акты Российской Федерации» **Правительство Москвы постановляет:**

1. Внести изменение в постановление Правительства Москвы от 28 марта 2017 г. № 120-ПП «Об утверждении правил землепользования и застройки города Москвы», изложив подраздел «Пункт 328» раздела 2 книги 7 территориальной части правил землепользования и застройки приложения к постановлению в редакции согласно приложению к настоящему постановлению.

2. Контроль за выполнением настоящего постановления возложить на заместителя Мэра Москвы в Правительстве Москвы по вопросам градостроительной политики и строительства Бочкарева А.Ю.

Мэр Москвы **С.С.Собянин**

Приложение
к постановлению Правительства Москвы
от 7 февраля 2023 г. № 184-ПП

Внесение изменения в приложение к постановлению Правительства Москвы от 28 марта 2017 г. № 120-ПП

Книга 7
Южный административный округ города Москвы

Пункт 328

Территориальная зона		16416539
Основные виды разрешенного использования	<p>2.6. Многоэтажная жилая застройка (высотная застройка).</p> <p>3.5.1. Дошкольное, начальное и среднее общее образование.</p> <p>4.1. Деловое управление.</p> <p>4.2. Объекты торговли (торговые центры, торгово-развлекательные центры (комплексы)).</p> <p>4.3. Рынки.</p> <p>4.4. Магазины.</p> <p>4.5. Банковская и страховая деятельность.</p> <p>4.6. Общественное питание.</p> <p>4.7. Гостиничное обслуживание.</p> <p>4.8.1. Развлекательные мероприятия.</p> <p>4.8.2. Проведение азартных игр.</p> <p>4.9. Служебные гаражи.</p> <p>4.10. Выставочно-ярмарочная деятельность.</p> <p>5.1.1. Обеспечение спортивно-зрелищных мероприятий.</p> <p>5.1.2. Обеспечение занятий спортом в помещениях.</p> <p>5.1.3. Площадки для занятий спортом.</p> <p>5.1.4. Оборудованные площадки для занятий спортом.</p> <p>5.1.5. Водный спорт.</p> <p>5.1.6. Авиационный спорт.</p> <p>5.2. Природно-познавательный туризм.</p> <p>5.3. Охота и рыбалка.</p> <p>5.4. Причалы для маломерных судов.</p> <p>5.5. Поля для гольфа или конных прогулок</p>	

Условно разрешенные виды использования	
Вспомогательные виды	
Максимальный процент застройки (%)	Не установлен
Высота застройки (м)	75
Плотность застройки (тыс.кв.м/га)	19,85
Минимальные и (или) максимальные размеры земельных участков (га)	
Иные показатели	Суммарная поэтажная площадь объекта в габаритах наружных стен – 120 315 кв.м, в том числе: – жилая застройка – 47 200 кв.м; – многофункциональный гостиничный комплекс – 47 344 кв.м; – яхт-клуб – 1 550 кв.м; – общественное питание – 1 925 кв.м; – офисный центр – 21 120 кв.м; – учебный центр на 150 мест

О мерах, направленных на реализацию Государственной программы города Москвы «Жилище»

Постановление Правительства Москвы от 7 февраля 2023 года № 185-ПП

В соответствии со статьей 9 Закона города Москвы от 2 ноября 2022 г. № 30 «О бюджете города Москвы на 2023 год и плановый период 2024 и 2025 годов» **Правительство Москвы постановляет:**

1. Предоставить в 2023 году грант юридическому лицу, указанному в приложении к настоящему постановлению, в рамках реализации Комитетом города Москвы по обеспечению реализации инвестиционных проектов в строительстве и контролю в области долевого строительства соответствующего мероприятия Государственной программы города Москвы «Жилище» за счет бюджетных ассигнований согласно приложению к настоящему постановлению.

2. Контроль за выполнением настоящего постановления возложить на заместителя Мэра Москвы в Правительстве Москвы по вопросам градостроительной политики и строительства Бочкарева А.Ю.

Мэр Москвы **С.С.Собянин**

Приложение к постановлению Правительства Москвы № 185-ПП от 07.02.2023 г. не подлежит опубликованию.

О мерах, направленных на реализацию Государственной программы города Москвы «Развитие здравоохранения города Москвы (Столичное здравоохранение)»

Постановление Правительства Москвы от 8 февраля 2023 года № 193-ПП

В соответствии с положениями об управлении государственными программами города Москвы, утвержденными постановлением Правительства Москвы от 4 марта 2011 г. № 56-ПП «Об утверждении Порядка разработки и реализации государственных программ города Москвы», **Правительство Москвы постановляет:**

1. Направить в 2023 году на реализацию Государственной программы города Москвы «Развитие здравоохранения города Москвы (Столичное здравоохранение)» объем бюджетных ассигнований согласно приложению к настоящему постановлению.

2. Контроль за выполнением настоящего постановления возложить на заместителя Мэра Москвы в Правительстве Москвы по вопросам социального развития Ракову А.В.

Мэр Москвы **С.С.Собянин**

Приложение к постановлению Правительства Москвы № 193-ПП от 08.02.2023 г. не подлежит опубликованию.

О внесении изменений в постановление Правительства Москвы от 26 сентября 2017 г. № 708-ПП

Постановление Правительства Москвы от 8 февраля 2023 года № 194-ПП

В соответствии с постановлением Правительства Москвы от 1 августа 2017 г. № 497-ПП «О Программе реновации жилищного фонда в городе Москве» **Правительство Москвы постановляет:**

1. Внести изменения в постановление Правительства Москвы от 26 сентября 2017 г. № 708-ПП «Об утверждении адресных перечней кварталов (территорий), в границах которых расположены существующие или подлежащие образованию земельные участки, предназначенные для проектирования и строительства «стартовых» многоквартирных домов, обеспечивающих «волновое переселение» граждан, и иных объектов в целях реализации Программы реновации жилищного фонда в городе Москве, а также многоквартирных домов, обеспечивающих реализацию иных обязательств Правительства Москвы по предоставлению жилых помещений гражданам» (в редакции постановлений Правительства Москвы от 7 декабря 2017 г. № 972-ПП, от 10 апреля 2018 г. № 281-ПП, от 29 августа 2018 г. № 995-ПП, от 24 октября 2018 г. № 1291-ПП, от 6 ноября 2018 г. № 1362-ПП, от 27 ноября 2018 г. № 1424-ПП, от 18 декабря 2018 г. № 1579-ПП, от 13 февраля 2019 г. № 69-ПП, от 19 марта 2019 г. № 207-ПП, от 2 июля 2019 г. № 744-ПП, от 23 июля 2019 г. № 906-ПП, от 20 августа

2019 г. № 1062-ПП, от 3 сентября 2019 г. № 1129-ПП, от 12 ноября 2019 г. № 1482-ПП, от 17 декабря 2019 г. № 1707-ПП, от 15 июля 2020 г. № 958-ПП, от 18 августа 2020 г. № 1299-ПП, от 10 ноября 2020 г. № 1925-ПП, от 2 февраля 2021 г. № 76-ПП, от 6 апреля 2021 г. № 402-ПП, от 27 мая 2021 г. № 687-ПП, от 14 сентября 2021 г. № 1421-ПП, от 19 октября 2021 г. № 1638-ПП, от 7 декабря 2021 г. № 1910-ПП, от 14 декабря 2021 г. № 1986-ПП, от 1 марта 2022 г. № 258-ПП, от 8 июня 2022 г. № 1046-ПП, от 31 августа 2022 г. № 1908-ПП, от 6 декабря 2022 г. № 2700-ПП):

1.1. Приложение 1 к постановлению дополнить пунктами 3.330–3.339 в редакции согласно приложению 1 к настоящему постановлению.

1.2. Приложение 2 к постановлению дополнить пунктами 9–14 в редакции согласно приложению 2 к настоящему постановлению.

2. Контроль за выполнением настоящего постановления возложить на заместителя Мэра Москвы в Правительстве Москвы по вопросам градостроительной политики и строительства Бочкарева А.Ю.

Мэр Москвы **С.С.Собянин**

Приложение 1

к постановлению Правительства Москвы
от 8 февраля 2023 г. № 194-ПП

Внесение изменений в приложение 1 к постановлению Правительства Москвы от 26 сентября 2017 г. № 708-ПП

Адресный перечень кварталов (территорий), в границах которых расположены существующие или подлежащие образованию земельные участки, предназначенные для проектирования и строительства «стартовых» многоквартирных домов, обеспечивающих «волновое переселение» граждан в целях реализации Программы реновации жилищного фонда в городе Москве

3. Адресный перечень кварталов (территорий), в границах которых планируется осуществить проектирование и строительство «стартовых» многоквартирных домов для обеспечения «волнового переселения» граждан после 1 января 2022 г.

№ п/п	Административный округ города Москвы	Районы и поселения города Москвы	Адрес или адресный ориентир
1	2	3	4
3.330	Северо-Восточный	Марфино	Ботаническая ул., вл. 37А
3.331	Северо-Восточный	Марфино	Ботаническая ул., вл. 39
3.332	Северо-Восточный	Марьино	Анненская ул., вл. 5, 7, 9
3.333	Северо-Восточный	Останкинский	Годовикова ул., вл. 12, корп. 1, 2
3.334	Восточный	Богородское	Бойцовая ул., вл. 13, стр. 1
3.335	Восточный	Новогиреево	Свободный пр-т, вл. 6
3.336	Восточный	Новогиреево	Свободный пр-т, вл. 12
3.337	Восточный	Перово	Зеленый пр-т, земельный участок 3
3.338	Западный	Филевский парк	Береговой пр-д, вл. 9, корп. 1
3.339	Новомосковский	Щербинка	Чапаева ул., вл. 4, 6

Приложение 2

к постановлению Правительства Москвы
от 8 февраля 2023 г. № 194-ПП

Внесение изменений в приложение 2 к постановлению Правительства Москвы от 26 сентября 2017 г. № 708-ПП

Адресный перечень кварталов (территорий), в границах которых расположены существующие или подлежащие образованию земельные участки, предназначенные для проектирования и строительства многоквартирных домов, необходимых для выполнения обязательств Правительства Москвы по обеспечению жилищных прав собственников и нанимателей жилых помещений в многоквартирных домах, включенных в Программу реновации жилищного фонда в городе Москве, в соответствии с положениями статьи 7^а Закона Российской Федерации от 15 апреля 1993 г. № 4802-1 «О статусе столицы Российской Федерации» и постановлением Правительства Москвы от 1 февраля 2018 г. № 45-ПП «О порядке приобретения собственниками жилых помещений в многоквартирных домах, включенных в Программу реновации жилищного фонда в городе Москве, или гражданами, имеющими право пользования такими жилыми помещениями на условиях социального найма, за доплату жилых помещений большей площади и (или) жилых помещений, имеющих большее количество комнат, чем предоставляемые им равнозначные жилые помещения», а также выполнения обязательств по предоставлению жилых помещений гражданам, признанным в соответствии с законодательством Российской Федерации нуждающимися в улучшении жилищных условий

№ п/п	Административный округ города Москвы	Районы и поселения города Москвы	Адрес или адресный ориентир
1	2	3	4
9	Северо-Восточный	Лосиноостровский	Стартовая ул., вл. 5, корп. 2
10	Северо-Восточный	Лосиноостровский	Таймырская ул., вл. 8, корп. 2
11	Северо-Восточный	Останкинский	Годовикова ул., вл. 7
12	Северо-Восточный	Южное Медведково	Дежнева пр-д, вл. 20
13	Северо-Восточный	Южное Медведково	Дежнева пр-д, вл. 24
14	Восточный	Измайлово	Никитинская ул., вл. 15, корп. 1

О мерах, направленных на реализацию отдельных государственных программ города Москвы и осуществление непрограммных направлений деятельности префектуры Трицкого и Новомосковского административных округов города Москвы

Постановление Правительства Москвы от 9 февраля 2023 года № 195-ПП

В соответствии со статьей 8 Закона города Москвы от 2 ноября 2022 г. № 30 «О бюджете города Москвы на 2023 год и плановый период 2024 и 2025 годов», положениями об управлении государственными программами города Москвы, утвержденными

постановлением Правительства Москвы от 4 марта 2011 г. № 56-ПП «Об утверждении Порядка разработки и реализации государственных программ города Москвы», **Правительство Москвы постановляет:**

1. Направить на реализацию Государственной программы города Москвы «Жилище» и Государственной программы города Москвы «Развитие городской среды», осуществление непрограммных направлений деятельности префектуры Троицкого и Новомосковского административных округов города Москвы объемы бюджетных ассигнований согласно приложению к настоящему постановлению.

2. Установить, что бюджетные ассигнования, направляемые префектуре Троицкого и Новомосковского административных округов города Москвы в соответствии с настоящим постановлением, направляются на увеличение размера консолидированной субсидии на

софинансирование расходных обязательств, возникающих при исполнении полномочий органов местного самоуправления по решению вопросов местного значения в сфере жилищно-коммунального хозяйства, благоустройства и дорожной деятельности, поселению «Мосрентген» в размере 158 400,0 тыс.рублей.

3. Контроль за выполнением настоящего постановления возложить на заместителя Мэра Москвы в Правительстве Москвы по вопросам жилищно-коммунального хозяйства и благоустройства Бирюкова П.П.

Мэр Москвы **С.С.Собянин**

Приложение к постановлению Правительства Москвы № 195-ПП от 09.02.2023 г. не подлежит опубликованию.

О присвоении наименований проектируемым станциям Московского метрополитена и внесении изменения в постановление Правительства Москвы от 2 апреля 2019 г. № 299-ПП

Постановление Правительства Москвы от 10 февраля 2023 года № 196-ПП

В соответствии с законами города Москвы от 8 октября 1997 г. № 40-70 «О наименовании территориальных единиц, улиц, элементов планировочной структуры и станций метрополитена города Москвы» и от 8 июля 2009 г. № 25 «О правовых актах города Москвы», постановлением Правительства Москвы от 13 сентября 2011 г. № 423-ПП «О Городской межведомственной комиссии по наименованию территориальных единиц, улиц, станций метрополитена, организаций и других объектов города Москвы» **Правительство Москвы постановляет:**

1. Присвоить проектируемой станции Московского метрополитена Троицкой линии, расположенной в городском округе Троицк города Москвы вдоль Октябрьского проспекта в районе домов № 29А и № 31, наименование – Троицк.

2. Присвоить проектируемой станции Московского метрополитена Троицкой линии, расположенной вдоль Калужского шоссе вблизи примыкания к нему улицы Адмирала Корнилова, наименование – Корниловская.

3. Присвоить проектируемой станции Московского метрополитена Бирюлёвской линии, расположенной между проспектом Андропова и Южным ландшафтным парком, наименование – Остров Мечты.

4. Присвоить проектируемой станции Московского метрополитена Бирюлёвской линии, расположенной вдоль Булатниковской улицы вблизи ее примыкания к Булатниковскому проезду, наименование – Бирюлёво.

5. Присвоить проектируемой станции Московского метрополитена Калининско-Солнцевской линии, расположенной вдоль Боровского шоссе вблизи примыкания к нему улицы Лётчика Грицевца, наименование – Пыхтино.

6. Присвоить проектируемой станции Московского метрополитена Рублёво-Архангельской линии, расположенной вдоль улицы Маршала Тухачевского вблизи примыкания к ней бульвара Генерала Карбышева, наименование – Бульвар Генерала Карбышева.

7. Внести изменение в постановление Правительства Москвы от 2 апреля 2019 г. № 299-ПП «О присвоении наименований станциям Московского метрополитена и внесении изменений в постановление Правительства Москвы от 24 июня 2008 г. № 564-ПП» (в редакции постановления Правительства Москвы от 8 декабря 2020 г. № 2142-ПП), изложив пункт 4 постановления в следующей редакции:

«4. Присвоить проектируемой станции Московского метрополитена Калининско-Солнцевской линии, расположенной вблизи международного аэропорта Внуково, наименование – Аэропорт Внуково.»

8. Контроль за выполнением настоящего постановления возложить на заместителя Мэра Москвы в Правительстве Москвы – руководителя Аппарата Мэра и Правительства Москвы Сергунину Н.А.

Мэр Москвы **С.С.Собянин**



ВЕСТНИК МОСКВЫ

Февраль 2023 года | Спецвыпуск № 6

Учредитель: Департамент средств массовой информации
и рекламы города Москвы
Издатель: АО «Редакция газеты «Вечерняя Москва»
Главный редактор: Тарапата Юлия Александровна
Зам. главного редактора: Трухачев Александр Викторович
Ответственный секретарь: Акульшин Павел Александрович
Адрес редакции: 127015, Москва, Бумажный пр-д, 14, стр. 2
Тел. (499) 557-04-24, доб. 450
E-mail: vestnikmoscow@vm.ru

Выпуск осуществлен при финансовой поддержке Департамента
средств массовой информации и рекламы города Москвы

Журнал зарегистрирован Федеральной службой по надзору в сфере
связи, информационный технологий и массовых коммуникаций.
Свидетельство ПИ № ФС 77-81024 от 30.04.2021. Территория
распространения: Российская Федерация. Цена свободная

Подписной индекс по каталогу
АО «Почта России» (подписной индекс **PC085**);
в ГК «Урал-Пресс» (подписной индекс **014765**)

Периодичность издания: минимально 6 раз в месяц
Электронная версия журнала на сайте: vestnikmoscow.mos.ru

Подписано в печать: 10.02.2023
Дата выхода в свет: 14.02.2023

Отпечатано: ОАО «Подольская фабрика офсетной печати»,
142100, Московская обл., г. Подольск, Революционный пр-т, 80/42
Тираж 1700 экз.
Заказ №