



ВЕСТНИК МОСКВЫ

ISSN 2713-0592

Январь 2023

Специальный выпуск № 3 том 1



ВЕСТНИК МОСКВЫ

Январь 2023 года | Спецвыпуск № 3 том 1

Постановления Правительства Москвы

Об утверждении проекта планировки территории транспортно-пересадочного узла «Бирюлево-Пассажирская 2» от 13.01.23 № 29-ПП	2
О внесении изменений в постановление Правительства Москвы от 28 марта 2017 г. № 120-ПП от 16.01.23 № 32-ПП	99
О внесении изменения в постановление Правительства Москвы от 28 марта 2017 г. № 120-ПП от 17.01.23 № 44-ПП	103
О внесении изменений в постановление Правительства Москвы от 28 марта 2017 г. № 120-ПП от 17.01.23 № 45-ПП	105
О внесении изменений в постановление Правительства Москвы от 28 марта 2017 г. № 120-ПП от 17.01.23 № 46-ПП	109
О внесении изменений в постановление Правительства Москвы от 28 марта 2017 г. № 120-ПП от 17.01.23 № 47-ПП	112
О внесении изменений в постановление Правительства Москвы от 28 марта 2017 г. № 120-ПП от 17.01.23 № 48-ПП	116
Об утверждении проекта планировки территории административно-делового центра в поселке Коммунарка поселения Сосенское города Москвы от 17.01.23 № 49-ПП	119

Постановления Правительства Москвы



Об утверждении проекта планировки территории транспортно-пересадочного узла «Бирюлево-Пассажирская 2»

Постановление Правительства Москвы от 13 января 2023 года № 29-ПП

В соответствии с Градостроительным кодексом Российской Федерации, Законом города Москвы от 25 июня 2008 г. № 28 «Градостроительный кодекс города Москвы», постановлением Правительства Москвы от 28 марта 2017 г. № 120-ПП «Об утверждении правил землепользования и застройки города Москвы», постановлением Правительства Москвы от 30 апреля 2019 г. № 449-ПП «Об утверждении Положения о составе, порядке подготовки, согласования и представления на утверждение проектов планировки территории в городе Москве» и в целях реализации постановлений Правительства Москвы от 6 сентября 2011 г. № 413-ПП «О формировании транспортно-пересадочных узлов в городе Москве», от 22 марта 2022 г. № 438-ПП «О реализации положений пункта 2 статьи 7 Федерального закона от 14 марта 2022 г. № 58-ФЗ «О внесении изменений в отдельные законодательные акты Российской Федерации» **Правительство Москвы постановляет:**

1. Утвердить проект планировки территории транспортно-пересадочного узла «Бирюлево-Пассажирская 2» (приложение 1).

2. Включить в состав природных и озелененных территорий Южного административного округа города Москвы участок территории площадью 0,65 га, образовав объект природного комплекса № 148б «Озелененная территория по Хордовому проезду» и установив его границы согласно приложению 2 к настоящему постановлению.

3. Включить в состав природных и озелененных территорий Южного административного округа города Москвы участки территории общей площадью 1,0 га, образовав объект природного комплекса № 148в «Озелененная территория по улице Мусы Джалиля, владение 27, корпус 1» и установив его границы согласно приложению 3 к настоящему постановлению.

4. Установить границы объекта природного комплекса № 182 Южного административного округа города Москвы «Бульвар по Харьковской ул.», исключив из его состава участки территории общей площадью 1,66 га, согласно приложению 4 к настоящему постановлению.

5. Внести изменения в постановление Правительства Москвы от 19 января 1999 г. № 38 «О проектных предложениях по установлению границ Природного комплекса с их описанием и закреплением актами красных линий» (в редакции постановления Правительства Москвы от 26 декабря 2019 г. № 1848-ПП):

5.1. Раздел «Южный АО» приложения 1 к постановлению дополнить пунктами 148б, 148в в редакции согласно приложению 5 к настоящему постановлению.

5.2. Пункт 182 раздела «Южный АО» приложения 1 к постановлению изложить в редакции согласно приложению 5 к настоящему постановлению.

6. Контроль за выполнением настоящего постановления возложить на заместителя Мэра Москвы в Правительстве Москвы по вопросам градостроительной политики и строительства Бочкарева А.Ю.

Мэр Москвы **С.С.Собянин**

Приложение 1

к постановлению Правительства Москвы
от 13 января 2023 г. № 29-ПП

Проект планировки территории транспортно-пересадочного узла «Бирюлево-Пассажирская 2»

1. Положение о планировке территории

1.1. Пояснительная записка

Территория в границах подготовки проекта планировки территории расположена в районах Бирюлево Восточное и Бирюлево Западное города Москвы и ограничена:

- с востока – Михневской улицей, Загорьевским проездом, Липецкой улицей, Бирюлевской улицей;
- с запада – Булатниковским проездом, Востряковским проездом, Медынской улицей;
- с севера – Харьковской улицей, Лебедянской улицей;
- с юга – Московской кольцевой автомобильной дорогой.

Площадь территории в границах подготовки проекта планировки территории составляет 89,36 га.

Транспортное обслуживание территории в границах подготовки проекта планировки территории обеспечивается по магистральной улице общегородского значения I класса – Московской кольцевой автомобильной дороге и по магистральным улицам районного значения – Булатниковской улице, Востряковскому проезду, Лебедянской улице, Харьковской улице, Загорьевскому проезду и Михневской улице.

В границах подготовки проекта планировки территории расположены: коммунальные, торгово-бытовые здания и сооружения.

В границах подготовки проекта планировки территории расположены: технические зоны инженерных коммуникаций и сооружений, санитарно-защитные зоны (установленные), водоохранные зоны, прибрежные защитные полосы, береговые полосы, зоны внеуличных пешеходных переходов, полоса отвода железных дорог, полосы воздушных подходов на аэродромах, природные комплексы, особо охраняемые природные территории, зоны транспортных сооружений и коммуникаций, охранные зоны объектов культурного наследия, зоны регулирования застройки и хозяйственной деятельности.

Проектом планировки территории предлагается освобождение территории в установленном законом порядке с последующим строительством объектов капитального строительства суммарной поэтажной площадью 146,85 тыс.кв.м (№ участков территории на чертеже «Планировочная организация территории с границами зон планируемого размещения объектов капитального строительства»), в том числе:

- объектов научно-производственной деятельности суммарной поэтажной площадью 21,600 тыс.кв.м (участок № 81);
- объектов научно-производственной деятельности суммарной поэтажной площадью 72,850 тыс.кв.м (участок № 82);
- объектов научно-производственной деятельности суммарной поэтажной площадью 47,400 тыс.кв.м (участок № 84);

– пассажирского терминала с объектами обслуживания 5,0 тыс.кв.м (участок № 70).

Проектом планировки территории предусматриваются мероприятия по развитию транспортной инфраструктуры (№ участков территории на чертеже «Планировочная организация территории с границами зон планируемого размещения объектов капитального строительства»):

- перенос железнодорожной платформы «Бирюлево-Пассажирская» Павелецкого направления Московской железной дороги (далее – МЖД) (участок № 70);
- реконструкция конкурса остановочного пункта «Бирюлево-Пассажирская» Павелецкого направления МЖД с обустройством технологической части (участок № 70);
- строительство конкурса проектируемой железнодорожной станции «Бирюлево-Пассажирская» через Павелецкое направление МЖД (участок № 70);
- реконструкция магистральной улицы районного значения – Харьковской улицы общей протяженностью 510 м (уточняется на последующих стадиях проектирования) с организацией остановочных пунктов наземного городского пассажирского транспорта (далее – НГПТ) и обустройством переходно-скоростной полосы (участок № 3);
- строительство боковых проездов Харьковской улицы общей протяженностью 655 м (уточняется на последующих стадиях проектирования) с организацией остановочных пунктов НГПТ (участки № 3, 5);
- строительство эстакады через железнодорожные пути Павелецкого направления МЖД общей протяженностью 610 м (уточняется на последующих стадиях проектирования) (участок № 70);
- строительство обособленных проездов для разворотного движения под проектируемой эстакадой общей протяженностью 100 м (уточняется на последующих стадиях проектирования) (участки № 3, 5, 43, 86);
- реконструкция магистральной улицы районного значения – Булатниковского проезда общей протяженностью 830 м (уточняется на последующих стадиях проектирования) с обустройством переходно-скоростных полос общей протяженностью 220 м (уточняется на последующих стадиях проектирования) и организацией парковочных мест и стоянок такси вдоль улично-дорожной сети (далее – УДС) (участки № 17, 18, 20);
- строительство улицы местного значения общей протяженностью 440 м (уточняется на последующих стадиях проектирования) для обслуживания проектируемых объектов научно-производственной деятельности (участок № 85);
- реконструкция магистральной улицы районного значения – Лебедянской улицы общей протяженностью 200 м (уточняется на последующих стадиях проектирования) с организацией парковочных мест вдоль улично-дорожной сети (участок № 43);

- строительство боковых проездов Лебедянской улицы общей протяженностью 420 м (уточняется на последующих стадиях проектирования) с организацией остановочных пунктов НППТ (участки № 43, 86);

- строительство Лебедянской улицы на участке от Бирюлевской улицы до проектируемой эстакады через Павелецкое направление МЖД общей протяженностью 90 м (уточняется на последующих стадиях проектирования) (участок № 43);

- реконструкция пересечения Лебедянской и Бирюлевской улиц (участки № 43, 45);

- реконструкция магистральной улицы районного значения – Михневской улицы общей протяженностью 210 м (уточняется на последующих стадиях проектирования) с обустройством переходо-скоростной полосы общей протяженностью 160 м (уточняется на последующих стадиях проектирования) и организацией парковочных мест и стоянок такси вдоль УДС (участки № 33, 78);

- строительство внеуличного (надземного) пешеходного перехода через Московскую кольцевую автомобильную дорогу протяженностью 100 м (участок № 69);

- строительство внеуличного (надземного) пешеходного перехода через Павелецкое направление МЖД протяженностью 150 м (участок № 70);

- организация остановочных пунктов НППТ вдоль Загорьевского и Востряковского проездов, Московской кольцевой автомобильной дороги с обустройством 9 павильонов;

- организация четырех карманов остановочных пунктов НППТ вдоль Московской кольцевой автомобильной дороги, Харьковской улицы, бокового проезда Лебедянской улицы.

Проектом планировки территории предусматриваются мероприятия по развитию инженерного обеспечения территории (№ участков территории на чертеже «Планировочная организация территории с границами зон планируемого размещения объектов капитального строительства»):

1) водоснабжение:

- переустройство водопроводных сетей общей протяженностью 940 м;

- прокладка водопроводных сетей общей протяженностью 1 990 м;

2) канализование:

- переустройство напорных канализационных сетей общей протяженностью 300 м;

- прокладка канализационных сетей общей протяженностью 1 000 м;

3) дождевая канализация:

- переустройство сетей дождевой канализации общей протяженностью 105 м;

- прокладка сетей дождевой канализации общей протяженностью 4 605 м;

- санация существующих сетей дождевой канализации общей протяженностью 340 м;

- прокладка водовыпусков дождевой канализации из зданий общей протяженностью 430 м;

- прокладка напорного участка дождевой канализации общей протяженностью 170 м;

- строительство одной насосной станции поверхностного стока (участок № 82);

- прокладка перепускных труб общей протяженностью 180 м;

4) теплоснабжение:

- переустройство тепловых сетей общей протяженностью 435 м;

- прокладка тепловых сетей общей протяженностью 1 682 м;

5) газоснабжение:

- переустройство газопроводных сетей высокого давления общей протяженностью 110 м;

- переустройство газопроводных сетей среднего давления общей протяженностью 30 м;

6) электроснабжение:

- прокладка и переустройство сетей и сооружений наружного освещения общей протяженностью 10 800 м;

- прокладка и переустройство электрических сетей общей протяженностью 6 200 м;

- строительство 7 трансформаторных подстанций (участки № 82, 84, 92);

- строительство двух распределительных пунктов (участки № 82, 84);

7) телефонизация:

- переустройство телефонной канализации, а также бронированных кабелей связи общей протяженностью 980 м;

- прокладка телефонной канализации протяженностью 1 960 м.

При проведении работ необходимо предусмотреть мероприятия, направленные на сохранность (при необходимости переустройство) и эксплуатационную надежность существующих инженерных коммуникаций, попадающих в зону проведения работ. Параметры объектов инженерной инфраструктуры уточняются на последующих стадиях проектирования.

В целях реализации мероприятий проекта планировки территории потребуются осуществить следующее мероприятие по охране окружающей среды (№ участков территории на чертеже «Планировочная организация территории с границами зон планируемого размещения объектов капитального строительства»): разработка проектов санитарно-защитных зон для планируемых к размещению объектов научно-производственной деятельности (участки № 81, 82, 84).

Проектом планировки территории предусматриваются мероприятия по благоустройству территории (№ участков территории на чертеже «Планировочная организация территории с границами зон планируемого размещения объектов капитального строительства»):

- благоустройство и озеленение территории в зоне размещения капитальных объектов, в том числе пешеходных зон, площадок для отдыха, детских и спортивных площадок, велодорог, общей площадью не менее 8,63 га;

- благоустройство и озеленение прилегающих территорий, в том числе пешеходных зон, площадок для отдыха, детских и спортивных площадок, внутриквартальных проездов, части территории объекта природного комплекса № 183 Южного административного округа города Москвы «Бульвар по Медынской ул.», общей площадью не менее 6,83 га.

Реализация мероприятий проекта планировки территории предусматривается в два этапа.

Первый этап реализации проекта планировки территории

На стадии реализации первого этапа предусматриваются:

Строительство объектов капитального строительства (№ участков территории на чертеже «Планировочная организация территории с границами зон планируемого размещения объектов капитального строительства»):

– объектов научно-производственной деятельности суммарной поэтажной площадью 21,600 тыс.кв.м (участок № 81);

– объектов научно-производственной деятельности суммарной поэтажной площадью 72,850 тыс.кв.м (участок № 82);

– объектов научно-производственной деятельности суммарной поэтажной площадью 47,400 тыс.кв.м (участок № 84);

– пассажирского терминала с объектами обслуживания 5,0 тыс.кв.м (участок № 70).

Развитие транспортной инфраструктуры территории (№ участков территории на чертеже «Планировочная организация территории с границами зон планируемого размещения объектов капитального строительства»):

– перенос железнодорожной платформы «Бирюлево-Пассажирская» Павелецкого направления МЖД (участок № 70);

– реконструкция конкурса остановочного пункта «Бирюлево-Пассажирская» Павелецкого направления МЖД с обустройством технологической части (участок № 70);

– строительство конкурса проектируемой железнодорожной станции «Бирюлево-Пассажирская» через Павелецкое направление МЖД (участок № 70);

– реконструкция магистральной улицы районного значения – Булатниковского проезда общей протяженностью 540 м (уточняется на последующих стадиях проектирования) с обустройством переходно-скоростных полос общей протяженностью 130 м (уточняется на последующих стадиях проектирования) и организацией парковочных мест и стоянок такси вдоль улично-дорожной сети (далее – УДС) (участки № 17, 18, 20);

– строительство улицы местного значения общей протяженностью 440 м (уточняется на последующих стадиях проектирования) для обслуживания проектируемых объектов научно-производственной деятельности (участок № 85);

– строительство внеуличного (надземного) пешеходного перехода через Московскую кольцевую автомобильную дорогу протяженностью 100 м (участок № 69);

– строительство внеуличного (надземного) пешеходного перехода через Павелецкое направление МЖД протяженностью 150 м (участок № 70);

– организация остановочных пунктов НГПТ вдоль Загорьевского и Востряковского проездов, Московской кольцевой автомобильной дороги с обустройством 5 павильонов;

– организация двух карманов остановочных пунктов НГПТ вдоль Московской кольцевой автомобильной дороги.

Развитие инженерной инфраструктуры территории (№ участков территории на чертеже «Планировочная

организация территории с границами зон планируемого размещения объектов капитального строительства»):

1) водоснабжение:

– прокладка водопроводных сетей общей протяженностью 1 990 м;

2) канализование:

– прокладка канализационных сетей общей протяженностью 1 000 м;

3) дождевая канализация:

– прокладка водовыпусков дождевой канализации из зданий общей протяженностью 430 м;

– прокладка сетей дождевой канализации общей протяженностью 2 600 м;

4) теплоснабжение:

– переустройство тепловых сетей общей протяженностью 125 м;

– прокладка тепловых сетей общей протяженностью 1 682 м;

5) газоснабжение:

– переустройство газопроводных сетей среднего давления общей протяженностью 30 м;

6) электроснабжение:

– прокладка и переустройство сетей и сооружений наружного освещения общей протяженностью 3 880 м;

– прокладка и переустройство электрических сетей общей протяженностью 4 870 м;

– строительство 7 трансформаторных подстанций (участки № 82, 84, 92);

– строительство двух распределительных пунктов (участки № 82, 84);

7) телефонизация:

– прокладка телефонной канализации протяженностью 1 960 м;

– переустройство телефонной канализации, а также бронированных кабелей связи общей протяженностью 290 м.

Мероприятие по охране окружающей среды (№ участков территории на чертеже «Планировочная организация территории с границами зон планируемого размещения объектов капитального строительства»): разработка проектов санитарно-защитных зон для планируемых к размещению объектов научно-производственной деятельности (участки № 81, 82, 84).

Проектом планировки территории предусматриваются мероприятия по благоустройству территории (№ участков территории на чертеже «Планировочная организация территории с границами зон планируемого размещения объектов капитального строительства»):

– благоустройство и озеленение территории в зоне размещения капитальных объектов, в том числе пешеходных зон, площадок для отдыха, велодорог, общей площадью не менее 2,96 га;

– благоустройство и озеленение прилегающих территорий, в том числе пешеходных зон, площадок для отдыха, детских и спортивных площадок, внутриквартальных проездов, общей площадью не менее 0,78 га.

Второй этап реализации проекта планировки территории

На стадии реализации второго этапа предусматриваются:

– реконструкция магистральной улицы районного значения – Харьковской улицы общей протяженностью 510 м (уточняется на последующих стадиях проектирования) с организацией остановочных пунктов НГПТ и обустройством переходно-скоростной полосы (участок № 3);

– строительство боковых проездов Харьковской улицы общей протяженностью 655 м (уточняется на последующих стадиях проектирования) с организацией остановочных пунктов НГПТ (участки № 3, 5);

– строительство эстакады через железнодорожные пути Павелецкого направления МЖД общей протяженностью 610 м (уточняется на последующих стадиях проектирования) (участок № 70);

– строительство обособленных проездов для разворотного движения под проектируемой эстакадой общей протяженностью 100 м (уточняется на последующих стадиях проектирования) (участки № 3, 5, 43, 86);

– реконструкция магистральной улицы районного значения – Лебедянской улицы общей протяженностью 200 м (уточняется на последующих стадиях проектирования) с организацией парковочных мест вдоль улично-дорожной сети (участок № 43);

– строительство боковых проездов Лебедянской улицы общей протяженностью 420 м (уточняется на последующих стадиях проектирования) с организацией остановочных пунктов НГПТ (участки № 43, 86);

– строительство Лебедянской улицы на участке от Бирюлевской улицы до проектируемой эстакады через Павелецкое направление МЖД общей протяженностью 90 м (уточняется на последующих стадиях проектирования) (участок № 43);

– реконструкция пересечения Лебедянской и Бирюлевской улиц (участки № 43, 45);

– реконструкция магистральной улицы районного значения – Михневской улицы общей протяженностью 210 м (уточняется на последующих стадиях проектирования) с обустройством переходно-скоростной полосы общей протяженностью 160 м (уточняется на последующих стадиях проектирования) и организацией парковочных мест и стоянок такси вдоль УДС (участки № 33, 78);

– реконструкция магистральной улицы районного значения – Булатниковского проезда общей протяженностью 290 м (уточняется на последующих стадиях проектирования) с двумя полосами движения и организацией остановочных пунктов НГПТ, с обустройством переходно-скоростных полос общей протяженностью 90 м (уточняется на последующих стадиях проектирования), организацией парковочных мест и стоянок такси вдоль УДС (участки № 17, 18);

– организация остановочных пунктов НГПТ вдоль Загорьевского и Востряковского проездов, Московской кольцевой автомобильной дороги с обустройством 4 павильонов;

– организация двух карманов остановочных пунктов НГПТ вдоль Харьковской улицы, бокового проезда Лебедянской улицы.

Развитие инженерной инфраструктуры территории (№ участка территории на чертеже «Планировочная организация территории с границами зон планируемого размещения объектов капитального строительства»):

1) водоснабжение:
– переустройство водопроводных сетей общей протяженностью 940 м;

2) канализование:
– переустройство напорных канализационных сетей общей протяженностью 300 м;

3) дождевая канализация:
– переустройство сетей дождевой канализации общей протяженностью 105 м;

– прокладка сетей дождевой канализации общей протяженностью 2 005 м;

– санация существующих сетей дождевой канализации общей протяженностью 340 м;

– прокладка напорного участка дождевой канализации общей протяженностью 170 м;

– строительство одной насосной станции поверхностного стока (участки № 80, 82);

– прокладка перепускных труб общей протяженностью 180 м;

4) теплоснабжение:
– переустройство тепловых сетей общей протяженностью 310 м;

5) газоснабжение:
– переустройство газопроводных сетей высокого давления общей протяженностью 110 м;

6) электроснабжение:
– прокладка и переустройство сетей и сооружений наружного освещения общей протяженностью 6 920 м;

– прокладка и переустройство электрических сетей общей протяженностью 1 330 м;

7) телефонизация:
– переустройство телефонной канализации, а также бронированных кабелей связи общей протяженностью 690 м.

Проектом планировки территории предусматриваются мероприятия по благоустройству территории (№ участков территории на чертеже «Планировочная организация территории с границами зон планируемого размещения объектов капитального строительства»):

– благоустройство и озеленение территории в зоне размещения капитальных объектов, в том числе пешеходных зон, площадок для отдыха, детских и спортивных площадок, велодорог, общей площадью не менее 5,67 га;

– благоустройство и озеленение прилегающих территорий, в том числе пешеходных зон, площадок для отдыха, внутриквартальных проездов, части территории объекта природного комплекса № 183 Южного административного округа города Москвы «Бульвар по Медынской ул.», общей площадью не менее 6,05 га.

1.2. Таблица «Участки территории (зоны) планируемого размещения объектов капитального строительства»
к чертежу «Планировочная организация территории с границами зон планируемого размещения объектов капитального строительства»

№ участка территории на чертеже	№ зоны планируемого размещения объектов капитального строительства на чертеже	Коды видов разрешенного использования земельных участков и объектов капитального строительства ¹	Площадь участка, га	Пределные параметры разрешенного строительства, реконструкции объектов капитального строительства			Наименование объекта	Показатели объекта			
				Плотность застройки участка, тыс. кв. м/га	Высота здания, строения, сооружения, м	Максимальный процент застройки, %		Суммарная поэтажная площадь, тыс. кв. м	Использование подземного пространства	Гостевые, приобъектные автостоянки (наземные), машино-мест	Примечания, емкость/мощность
1	2	3	4	5	6	7	8	9	10	11	12
3	-	7.1.1, 7.1.2, 7.2.2, 7.6, 12.0.1	3,3296	-	-	-	-	-	-	-	-
5	-	7.1.1, 7.1.2, 7.2.2, 7.6, 12.0.1	2,4565	-	-	-	-	-	-	-	-
17	-	7.1.1, 7.1.2, 7.2.2, 7.6, 12.0.1	1,1535	-	-	-	-	-	-	-	-
18	-	7.1.1, 7.1.2, 7.2.2, 7.6, 12.0.1	3,0149	-	-	-	-	-	-	-	-
20	-	7.2.2, 12.0.1	0,6336	-	-	-	-	-	-	-	-
33	-	7.2.2, 12.0.1	2,3989	-	-	-	-	-	-	-	-

1	2	3	4	5	6	7	8	9	10	11	12
37	-	7.1.1, 7.1.2, 7.2.2, 7.6, 12.0.1	0,0386	-	-	-	Зона внеуличного пешеходного перехода	-	-	-	-
38	-	7.1.1, 7.1.2, 7.2.2, 7.6, 12.0.1	0,0604	-	-	-	Зона внеуличного пешеходного перехода	-	-	-	-
43	-	7.1.1, 7.1.2, 7.2.2, 7.6, 12.0.1	5,4194	-	-	-	-	-	-	-	-
51	-	7.1.1, 7.1.2, 7.2.2, 7.6, 12.0.1	0,0950	-	-	-	-	-	-	-	-
55	-	7.2.2, 12.0.1	0,4445	-	-	-	-	-	-	-	-
69	-	7.1.1, 7.1.2, 7.2.2, 7.6, 12.0.1	3,1599	-	-	-	Зона внеуличного пешеходного перехода	-	-	-	-
				-	-	-	Транспортное сооружение (эстакада)	-	-	-	-
70	-	7.1.1, 7.1.2, 7.2.2, 7.6, 12.0.1	20,7072	-	-	-	Зона внеуличного пешеходного перехода. Пассажирский терминал с объектами обслуживания	5,000	-	-	-
78	-	7.2.2, 12.0.1	2,6550	-	-	-	Зона внеуличного пешеходного перехода	-	-	-	-
80	-	3.1.1, 7.2.2, 12.0.1, 12.0.2	2,2663	-	-	-	Зона внеуличного пешеходного перехода	-	-	-	-

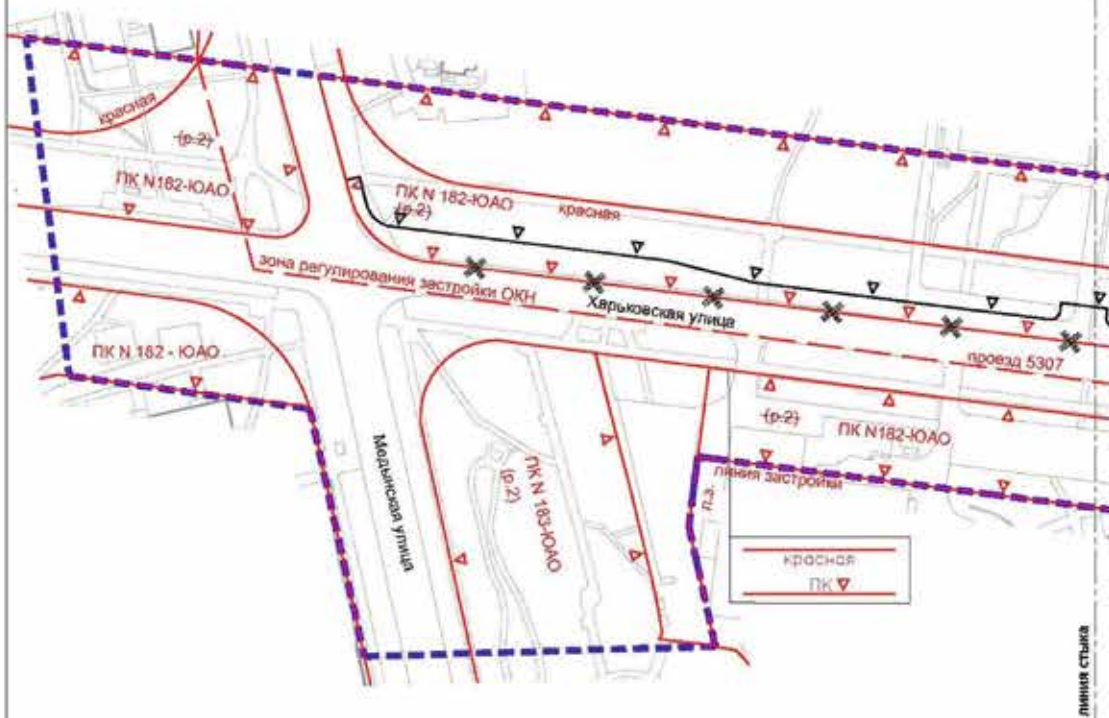
1	2	3	4	5	6	7	8	9	10	11	12
81	81.1	3.1.1, 5.1.1, 5.1.2, 6.2.1, 6.3, 6.3.1, 6.4, 6.5, 6.6, 6.8, 6.9, 6.9.1, 6.11, 6.12	1,4604	14,80	40	-	Объекты научно-производственной деятельности	21,600	Технические помещения, гараж	-	Емкость подземного гаража определяется на последующих стадиях проектирования
							Распределительный пункт				
	81.2	3.1.1									
	82.1										
	82.2										
82	82.3	3.1.1, 5.1.1, 5.1.2, 6.2.1, 6.3, 6.3.1, 6.4, 6.5, 6.6, 6.8, 6.9, 6.9.1, 6.11, 6.12	4,1820	17,45	45	-	Объекты научно-производственной деятельности	72,850	Технические помещения, гараж	-	Емкость подземного гаража определяется на последующих стадиях проектирования
	82.4										
	82.5	3.1.1					Насосная станция				
84	84.1	3.1.1, 5.1.1, 5.1.2, 6.2.1, 6.3, 6.3.1, 6.4, 6.5, 6.6, 6.8, 6.9, 6.9.1, 6.11, 6.12					Объекты научно-производственной деятельности		Технические помещения, гараж	-	Емкость подземного гаража определяется на последующих стадиях проектирования
	84.2	3.1.1, 5.1.1, 5.1.2, 6.2.1, 6.3, 6.3.1, 6.4, 6.5, 6.6, 6.8, 6.9, 6.9.1, 6.11, 6.12	2,9999	15,80	50	-		47,400	В соответствии с технологическими требованиями	-	
	84.3	3.1.1					Распределительный пункт				

1	2	3	4	5	6	7	8	9	10	11	12
85	-	7.2.2, 12.0.1	1,1816	-	-	-	-	-	-	-	-
86	-	7.1.1, 7.1.2, 7.2.2, 7.6, 12.0.1	0,6869	-	-	-	-	-	-	-	-
92	92.1	3.1.1	0,0225	10,0 0	5	-	Трансформаторная подстанция	0,225	В соответствии с технологичес- кими требованиями	-	-

¹ – Описание видов разрешенного использования земельных участков в соответствии с приказом Федеральной службы государственной регистрации, кадастра и картографии от 10 ноября 2020 г. № П/0412 «Об утверждении классификатора видов разрешенного использования земельных участков».

РАЙОН БИРЮЛЕВО ЗАПАДНОЕ
ГОРОДА МОСКВЫ

ЛИСТ 2
ЛИСТ 3



линия стыка

УСЛОВНЫЕ ОБОЗНАЧЕНИЯ:

ГРАНИЦЫ:

— — — — — подготовка проекта планировки территории

ЛИНИИ ГРАДОСТРОИТЕЛЬНОГО РЕГУЛИРОВАНИЯ СУЩЕСТВУЮЩИЕ:

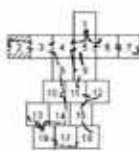
- красные линии — красные линии улично-дорожной сети
- П.К. — границы объектов природного комплекса города Москвы
- — — — — границы линий застройки
- зона регулирования застройки и хозяйственной деятельности — зона регулирования застройки и хозяйственной деятельности

ОТМЕНЯЕМЫЕ:

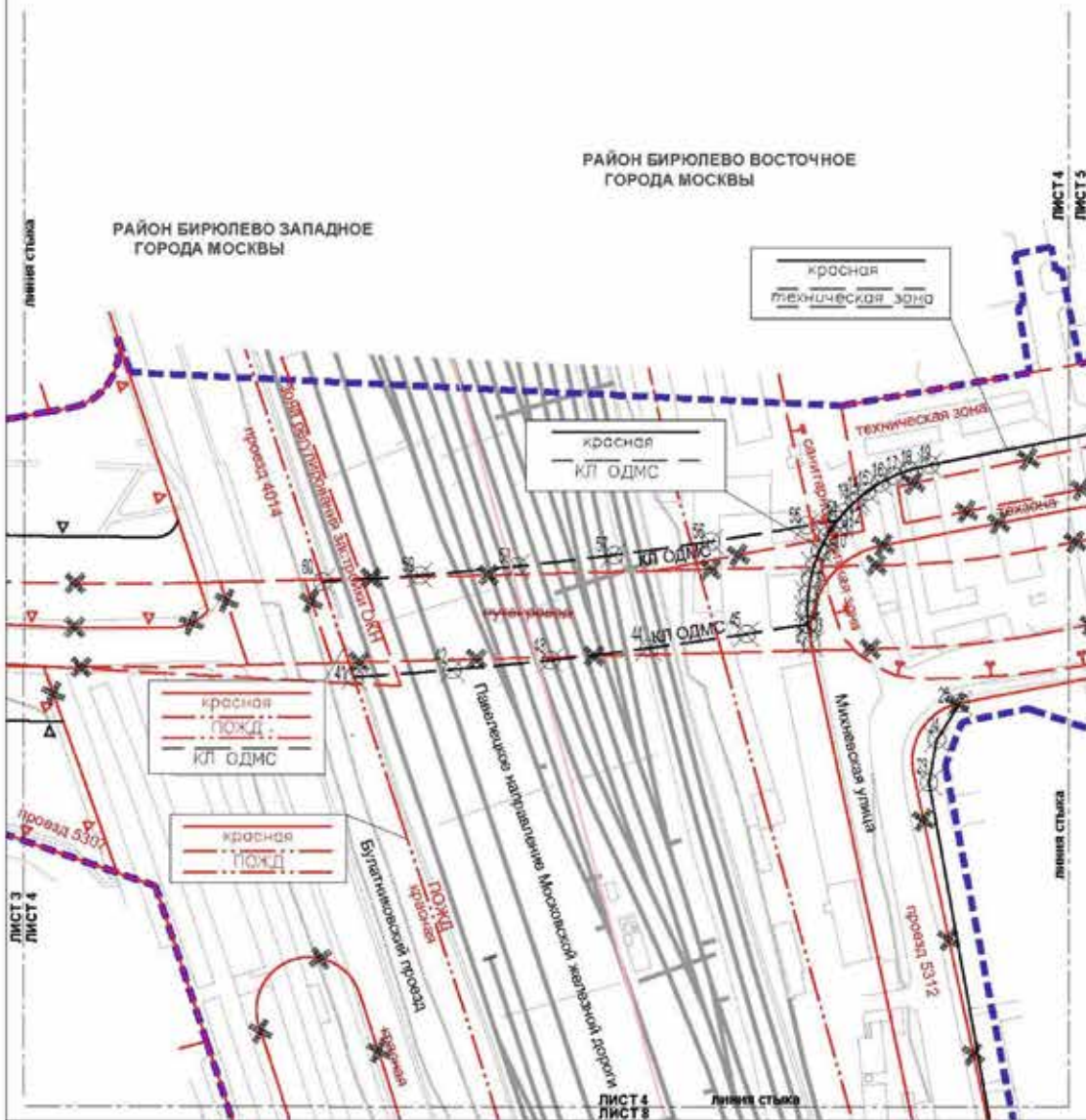
— * — * — границы объектов природного комплекса города Москвы

УСТАНОВЛИВАЕМЫЕ:

— П.К. — границы объектов природного комплекса города Москвы



Масштаб 1:2000
 район Бирюлево Западное города Москвы
 район Бирюлево Восточное города Москвы
 Лист 4 из 18



УСЛОВНЫЕ ОБОЗНАЧЕНИЯ:

ГРАНИЦЫ:

- подготовка проекта планировки территории районов города Москвы
- номера характерных точек устанавливаемых красных линий

ЛИНИИ ГРАДОСТРОИТЕЛЬНОГО РЕГУЛИРОВАНИЯ СУЩЕСТВУЮЩИЕ

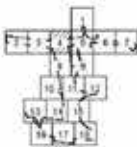
- красные линии улично-дорожной сети
- границы объектов природного комплекса города Москвы
- границы линейной застройки
- границы технических зон инженерных коммуникаций и сооружений
- границы зон регулирования застройки и хозяйственной деятельности
- границы полос отвода наземных дорог
- границы санитарно-защитных зон (установленные)

ОТМЕНЯЕМЫЕ:

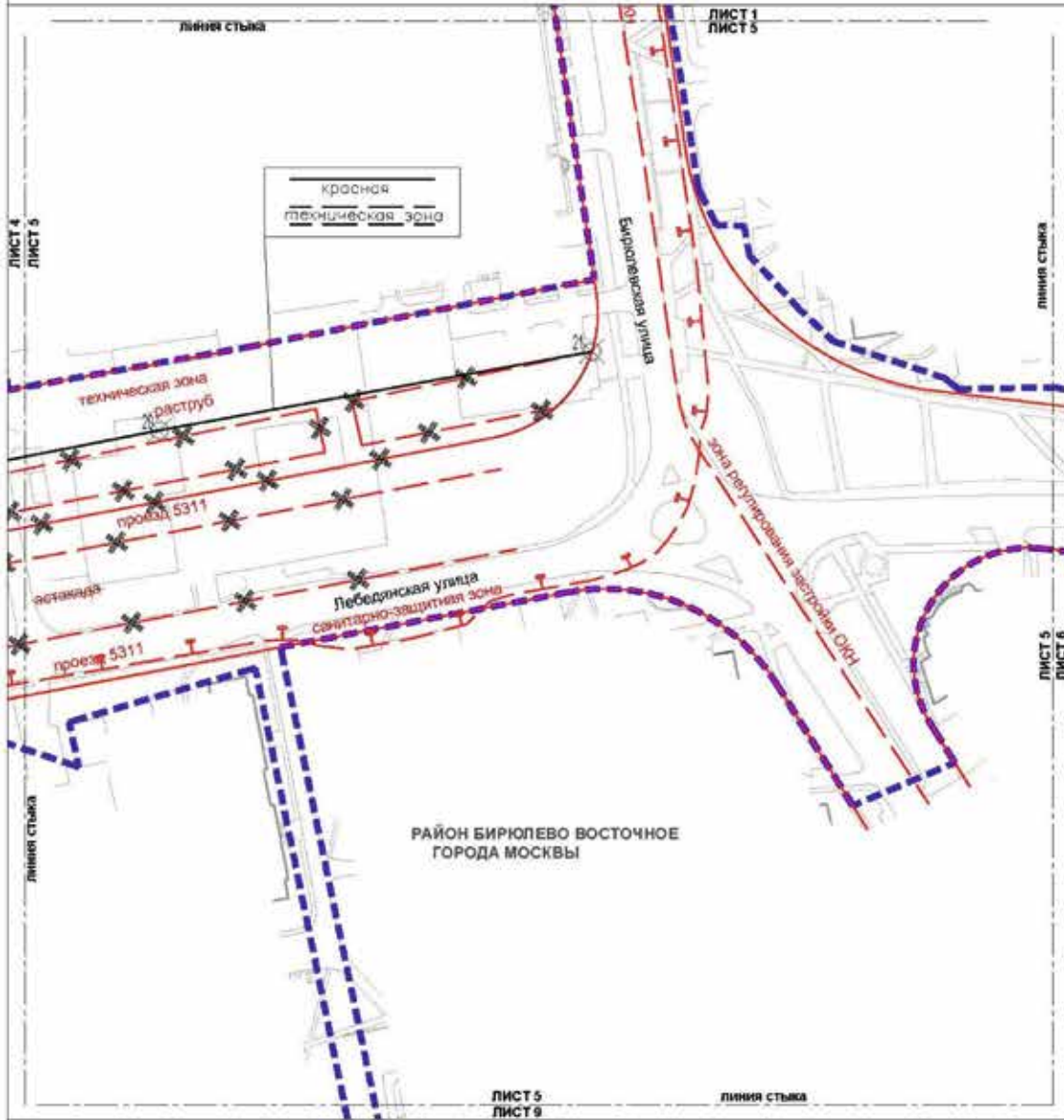
- границы объектов природного комплекса города Москвы
- границы зон транспортных сооружений
- красные линии улично-дорожной сети
- границы технических зон инженерных коммуникаций и сооружений

УСТАНОВЛИВАЕМЫЕ:

- границы объектов природного комплекса города Москвы
- красные линии объектов дорожно-мостового строительства
- красные линии улично-дорожной сети
- границы технических зон инженерных коммуникаций и сооружений



Масштаб 1:2000
район Бирюлево Восточное города Москвы
Лист 5 из 18



УСЛОВНЫЕ ОБОЗНАЧЕНИЯ:

ГРАНИЦЫ:

— границы территории подготовки проекта планировки территории
 — границы зон инженерных коммуникаций и сооружений
 — границы зон регулирования застройки и хозяйственной деятельности
 — границы санитарно-защитных зон (установленных)

ЛИНИИ ГРАДОСТРОИТЕЛЬНОГО РЕГУЛИРОВАНИЯ СУЩЕСТВУЮЩИЕ:

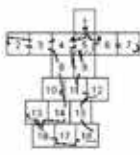
— красные линии улично-дорожной сети
 — границы технических зон инженерных коммуникаций и сооружений
 — границы зон регулирования застройки и хозяйственной деятельности
 — границы санитарно-защитных зон (установленных)

ОТМЕНЯЕМЫЕ:


— границы зон транспортных сооружений
 — границы технических зон инженерных коммуникаций и сооружений
 — красные линии улично-дорожной сети

УСТАНОВЛИВАЕМЫЕ:

— границы технических зон инженерных коммуникаций и сооружений
 — красные линии улично-дорожной сети





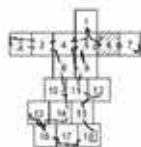
Масштаб 1:2000
район Бирюлево Восточное города Москвы
Лист 6 из 18



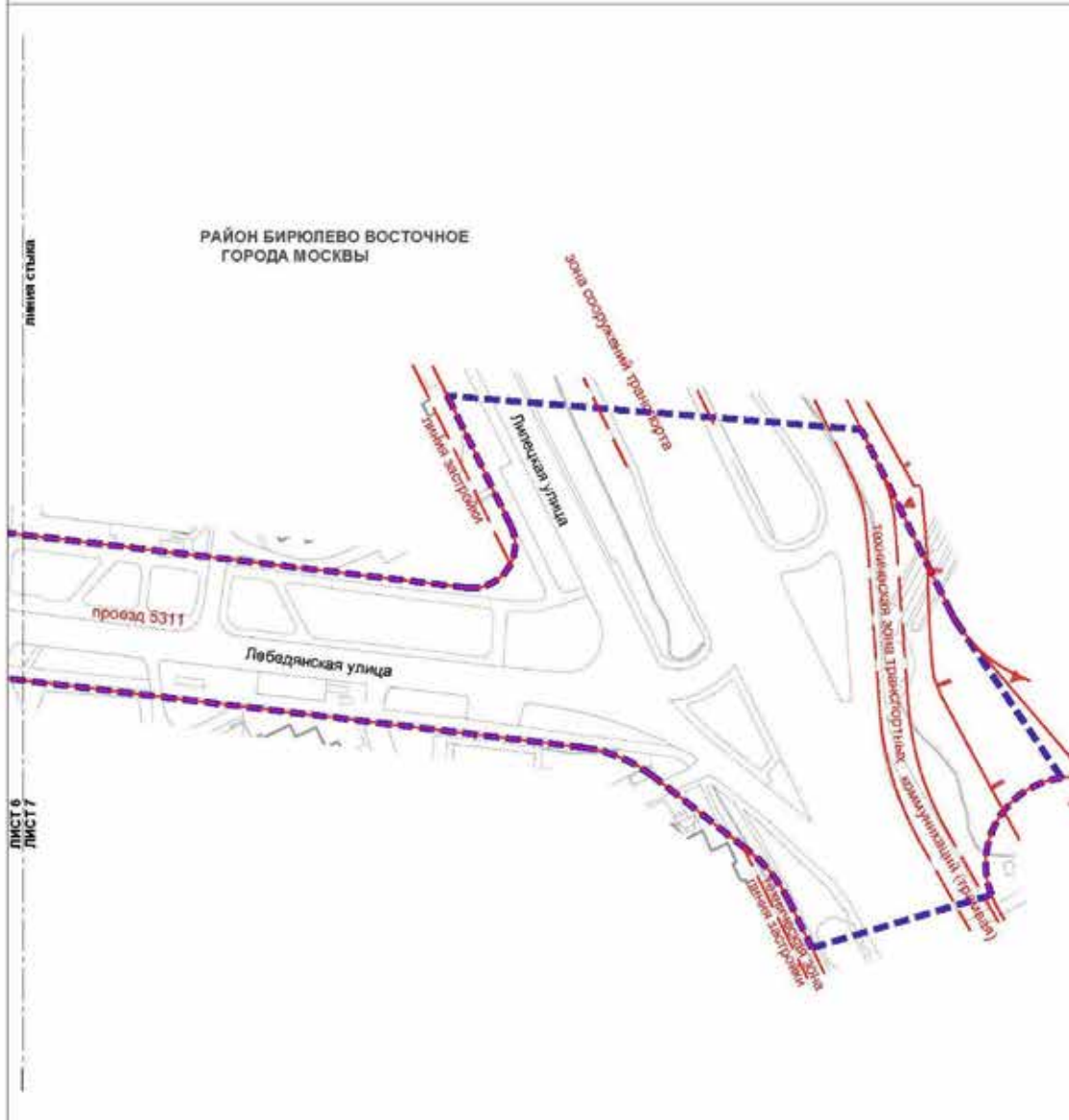
РАЙОН БИРЮЛЕВО ВОСТОЧНОЕ
ГОРОДА МОСКВЫ

УСЛОВНЫЕ ОБОЗНАЧЕНИЯ

- ГРАНИЦЫ:
 подготовка проекта планировки территории
- ЛИНИИ ГРАДОСТРОИТЕЛЬНОГО РЕГУЛИРОВАНИЯ
 СУЩЕСТВУЮЩИЕ:
 красные линии улично-дорожной сети



Масштаб 1:2000
район Бирюлево Восточное города Москвы
Лист 7 из 18



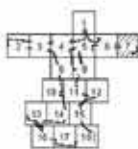
УСЛОВНЫЕ ОБОЗНАЧЕНИЯ

ГРАНИЦЫ:

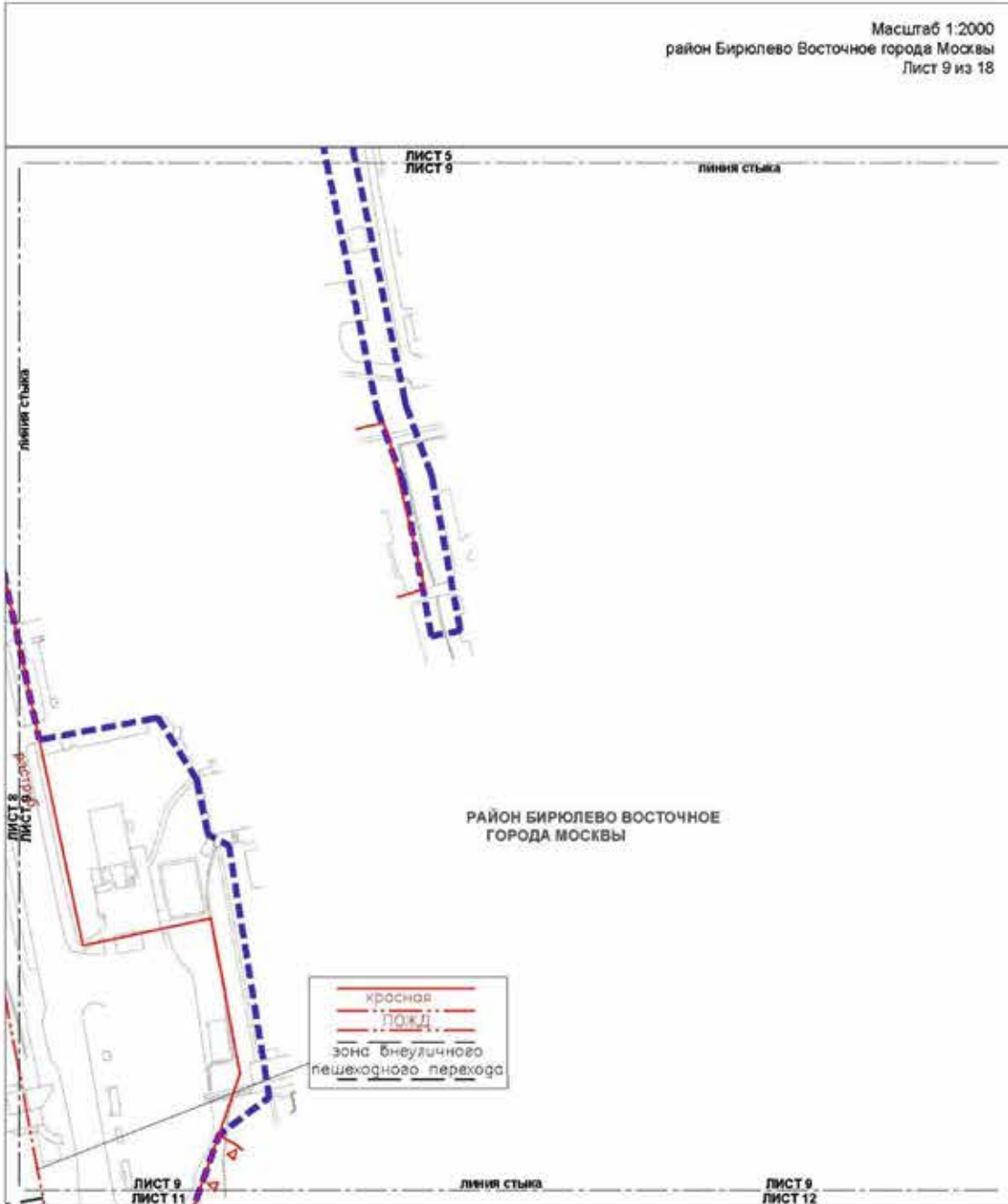
— — — — — подготовка проекта планировки территории

ЛИНИИ ГРАДОСТРОИТЕЛЬНОГО РЕГУЛИРОВАНИЯ СУЩЕСТВУЮЩИЕ:

- граница
- граница линии застройки
- граница зон транспортных сооружений
- граница технических зон инженерных коммуникаций и сооружений
- граница зон транспортных коммуникаций (трамвай)
- граница зон особо охраняемых природных территорий (за исключением памятников природы)
- граница охраняемых зон объектов культурного наследия



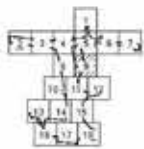
Масштаб 1:2000
район Бирюлево Восточное города Москвы
Лист 9 из 18



УСЛОВНЫЕ ОБОЗНАЧЕНИЯ.

- ГРАНИЦЫ:**
 границы подготовки проекта планировки территории
- ЛИНИИ ГРАДОСТРОИТЕЛЬНОГО РЕГУЛИРОВАНИЯ СУЩЕСТВУЮЩИЕ:**
 красные линии улично-дорожной сети
 границы объектов природного комплекса города Москвы
 границы полос отвода железных дорог

- УСТАНОВЛИВАЕМЫЕ:**
 границы зон биеуличных пешеходных переходов



Масштаб 1:2000
район Бирюлево Западное города Москвы
Лист 10 из 18

РАЙОН БИРЮЛЕВО
ЗАПАДНОЕ ГОРОДА
МОСКВЫ



ЛИСТ 10
ЛИСТ 13

линия стыка

ЛИСТ 10
ЛИСТ 14

УСЛОВНЫЕ ОБОЗНАЧЕНИЯ

ГРАНИЦЫ:

— граница территории подготовки проекта планировки территории

ЛИНИИ ГРАДОСТРОИТЕЛЬНОГО РЕГУЛИРОВАНИЯ СУЩЕСТВУЮЩИЕ:

— красные линии улично-дорожной сети

— границы объектов природного комплекса города Москвы

— границы зон транспортных сооружений

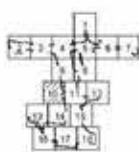
— границы линий застройки

— границы береговых полос

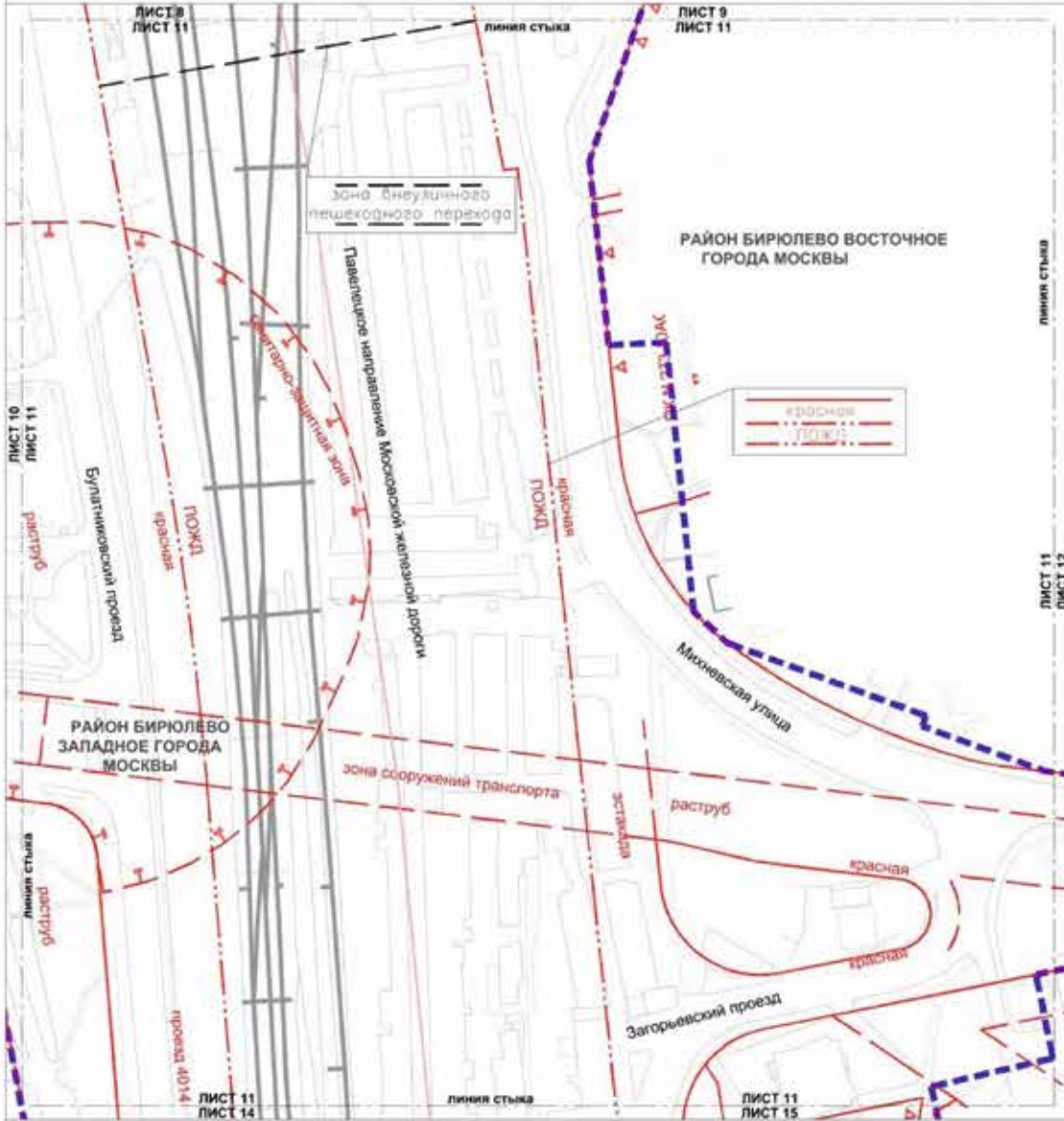
— границы прибрежных защитных полос

— границы водоскранных зон

— границы санитарно-защитных зон (установленные)

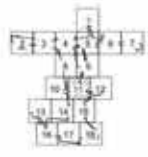


Масштаб 1:2000
 район Бирюлево Западное города Москвы
 район Бирюлево Восточное города Москвы
 Лист 11 из 18



УСЛОВНЫЕ ОБОЗНАЧЕНИЯ.

- ГРАНИЦЫ:**
- - - - - подготовки проекта планировки территории
 - — — — — районов города Москвы
- ЛИНИИ ГРАДОСТРОИТЕЛЬНОГО РЕГУЛИРОВАНИЯ СУЩЕСТВУЮЩИЕ:**
- — — — — красные линии улично-дорожной сети
 - — — — — границы объектов природного комплекса города Москвы
 - — — — — границы зон транспортных сооружений
 - — — — — границы технических зон инженерных коммуникаций и сооружений
 - — — — — границы полос отвода железных дорог
 - — — — — границы санитарно-защитных зон (установленных)
- УСТАНОВЛИВАЕМЫЕ:**
- — — — — границы зон внеуличных пешеходных переходов



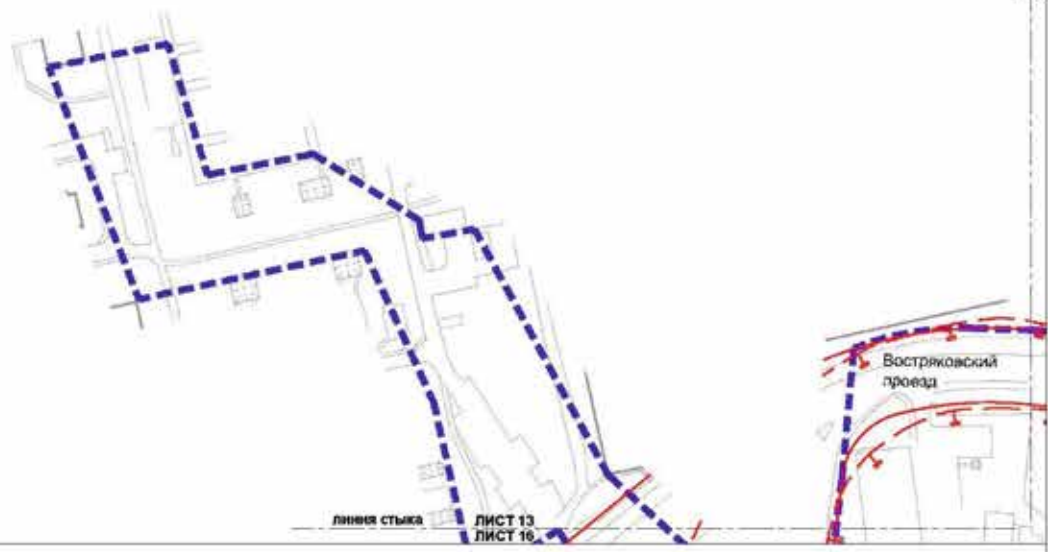
Масштаб 1:2000
район Бирюлево Западное города Москвы
Лист 13 из 18

линия стыка ЛИСТ 10
ЛИСТ 13

линия стыка


ЛИСТ 13
ЛИСТ 14

РАЙОН БИРЮЛЕВО
ЗАПАДНОЕ ГОРОДА
МОСКВЫ





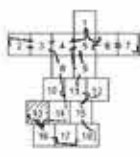
линия стыка ЛИСТ 13
ЛИСТ 16

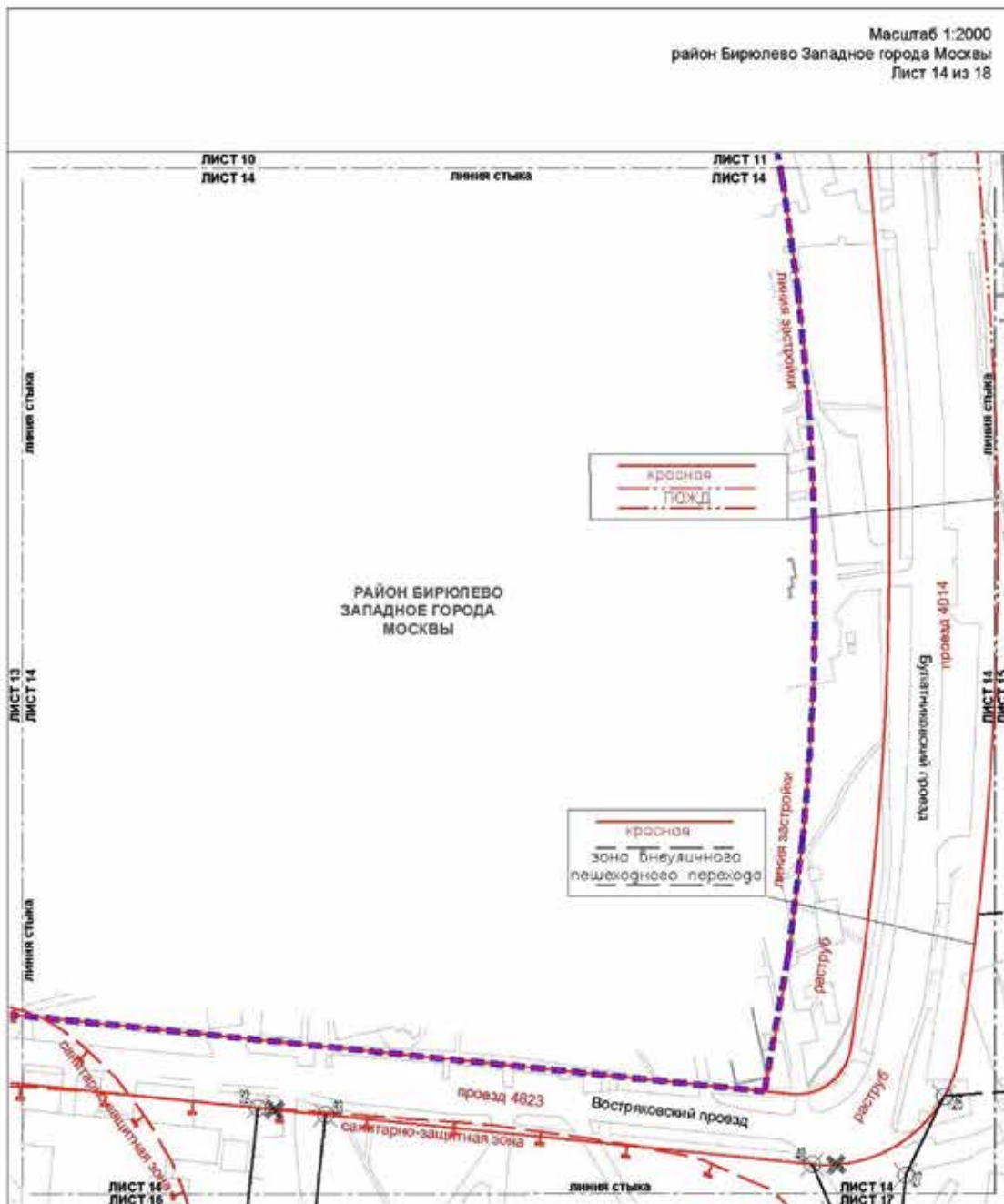
УСЛОВНЫЕ ОБОЗНАЧЕНИЯ:

ГРАНИЦЫ:
 подготовка проекта планировки территории

ЛИНИИ ГРАДОСТРОИТЕЛЬНОГО РЕГУЛИРОВАНИЯ
СУЩЕСТВУЮЩИЕ:



 красные линии улично-дорожной сети
 границы санитарно-защитных зон (установлены)









УСЛОВНЫЕ ОБОЗНАЧЕНИЯ.

ГРАНИЦЫ:

 границы территории подготовки проекта планировки территории
 № 32 номера характерных точек устанавливаемых красных линий



ЛИНИИ ГРАДОСТРОИТЕЛЬНОГО РЕГУЛИРОВАНИЯ СУЩЕСТВУЮЩИЕ:

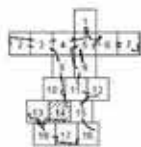
 красные линии улично-дорожной сети
 границы линий застройки
 границы санитарно-защитных зон (установленных)
 границы полос отвода железных дорог

ОТМЕНЯЕМЫЕ:

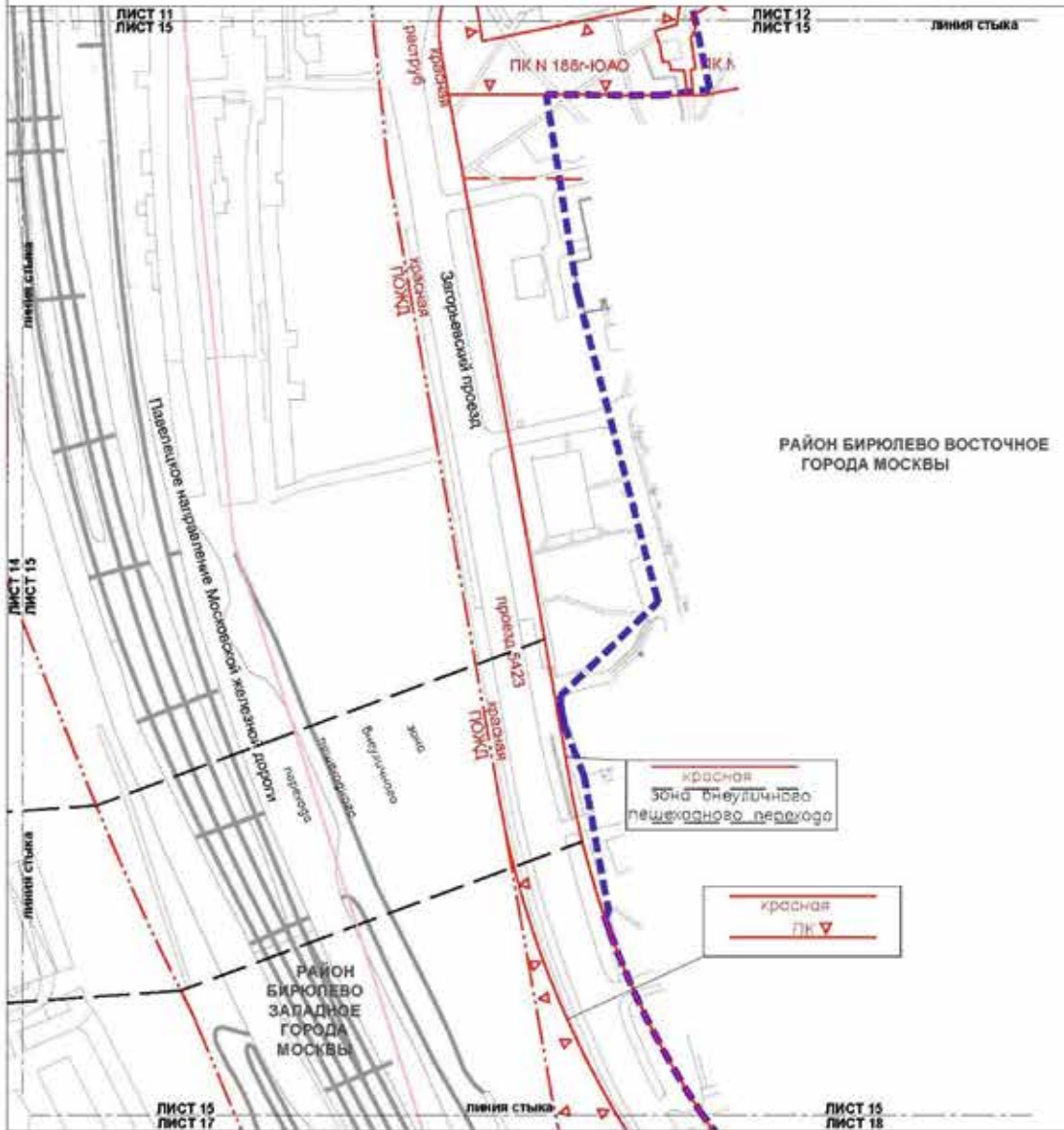
 красные линии улично-дорожной сети

УСТАНОВЛИВАЕМЫЕ:

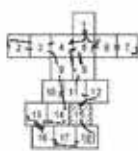
 красные линии улично-дорожной сети
 границы зон внеуличных пешеходных переходов



Масштаб 1:2000
 район Бирюлево Западное города Москвы
 район Бирюлево Восточное города Москвы
 Лист 15 из 18



УСЛОВНЫЕ ОБОЗНАЧЕНИЯ:



ГРАНИЦЫ:

- границы подготовки проекта в планировке территории
- районные границы города Москвы

ЛИНИИ ГРАДОСТРОИТЕЛЬНОГО РЕГУЛИРОВАНИЯ СУЩЕСТВУЮЩИЕ:

- красные линии улично-дорожной сети
- границы объектов природного комплекса города Москвы
- границы технических зон инженерных коммуникаций и сооружений
- границы полос отвода железных дорог

УСТАНОВЛИВАЕМЫЕ:

- границы зон безупречно пешеходных переходов

Масштаб 1:2000
район Бирюлево Западное города Москвы
Лист 16 из 18



РАЙОН БИРЮЛЕВО
ЗАПАДНОЕ ГОРОДА
МОСКВЫ

УСЛОВНЫЕ ОБОЗНАЧЕНИЯ:

ГРАНИЦЫ:

- границы подготовки проекта планировки территории
- номера характерных точек устанавливаемых красных линий

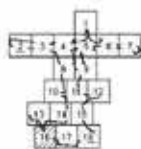
ЛИНИИ ГРАДОСТРОИТЕЛЬНОГО РЕГУЛИРОВАНИЯ

СУЩЕСТВУЮЩИЕ:

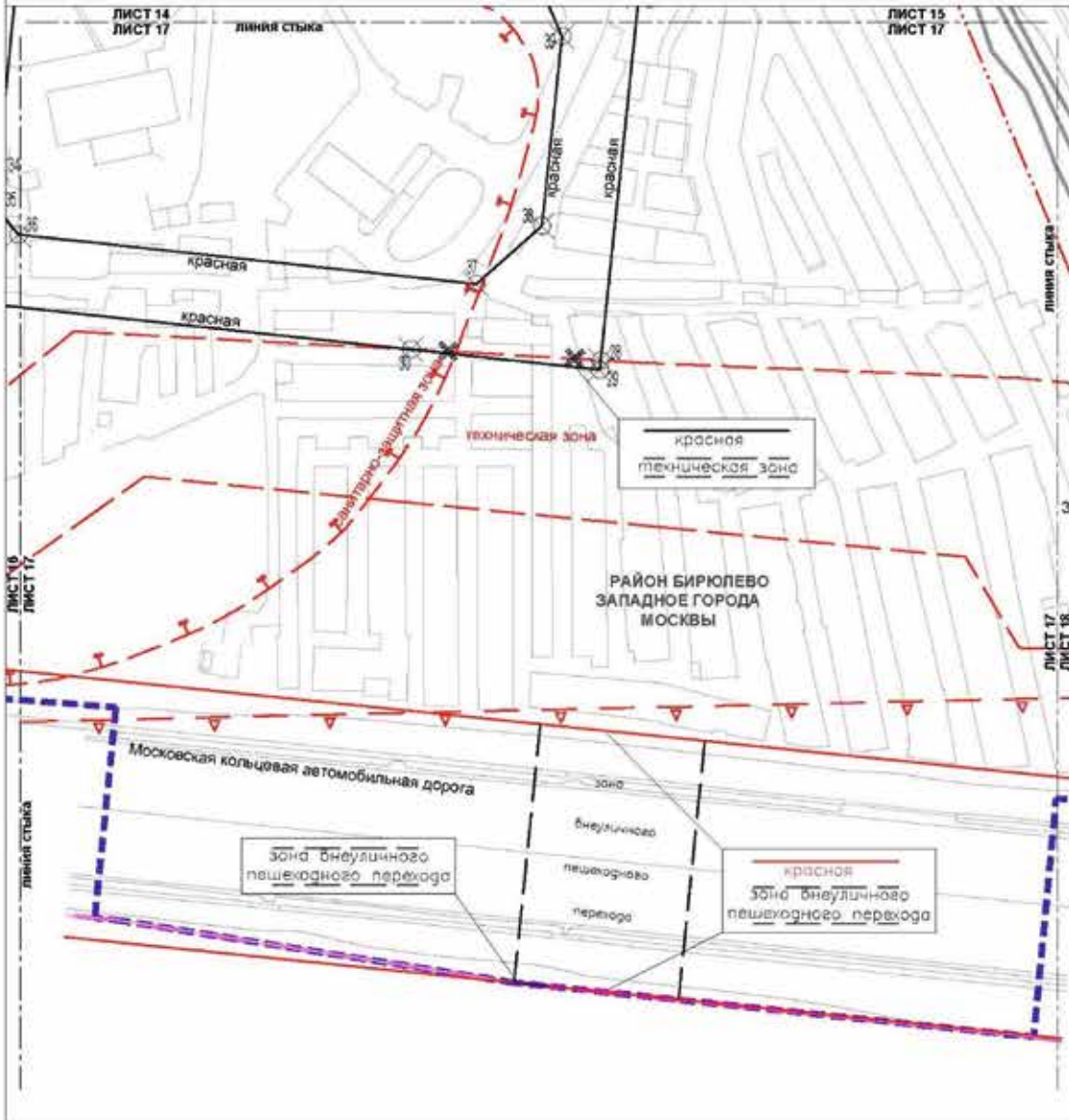
- красные линии улично-дорожной сети
- границы технических зон инженерных коммуникаций и сооружений
- границы санитарно-защитных зон (установлены)

УСТАНОВЛИВАЕМЫЕ:

- красные линии улично-дорожной сети



Масштаб 1:2000
район Бирюлево Западное города Москвы
Лист 17 из 18



УСЛОВНЫЕ ОБОЗНАЧЕНИЯ.

ГРАНИЦЫ:

- границы подготовки проекта планировки территории
- границы города Москвы
- границы районов города Москвы
- номера характерных точек устанавливаемых красных линий

ЛИНИИ ГРАДОСТРОИТЕЛЬНОГО РЕГУЛИРОВАНИЯ СУЩЕСТВУЮЩИЕ:

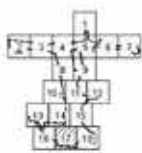
- красные линии улично-дорожной сети
- границы технических зон инженерных коммуникаций и сооружений
- границы санитарно-защитных зон (установленные)
- границы полос отвода железных дорог
- границы полос воздушных подходов на аэродромах

ОТМЕНЯЕМЫЕ:

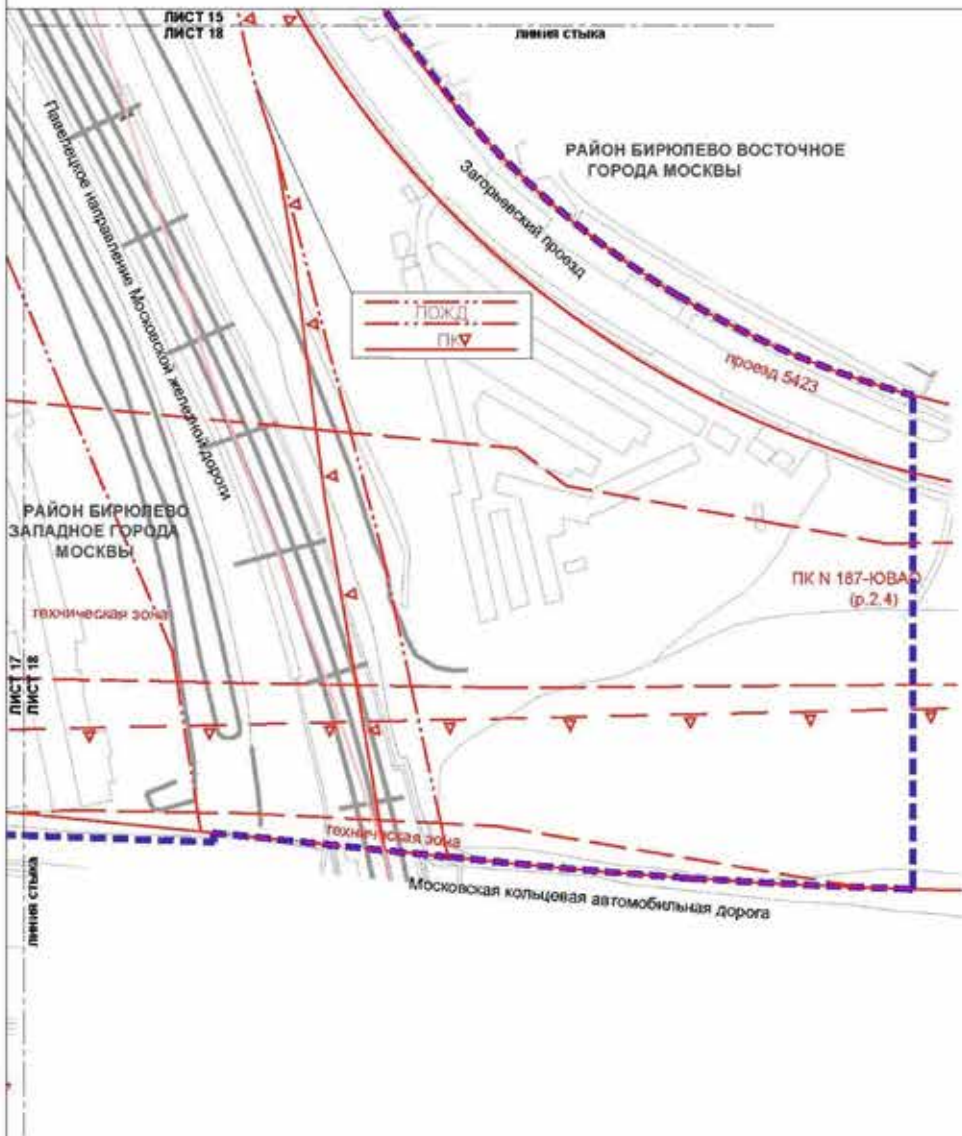
- границы технических зон инженерных коммуникаций и сооружений

УСТАНОВЛИВАЕМЫЕ:

- красные линии улично-дорожной сети
- границы зон внеуличных пешеходных переходов
- границы технических зон инженерных коммуникаций и сооружений

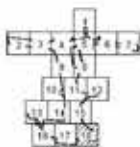


Масштаб 1:2000
 район Бирюлево Западное города Москвы
 район Бирюлево Восточное города Москвы
 Лист 18 из 18



УСЛОВНЫЕ ОБОЗНАЧЕНИЯ:

- ГРАНИЦЫ:**
- границы подготовки проекта планировки территории
 - границы районов города Москвы
- ЛИНИИ ГРАДОСТРОИТЕЛЬНОГО РЕГУЛИРОВАНИЯ СУЩЕСТВУЮЩИЕ:**
- красные линии улично-дорожной сети
 - границы объектов природного комплекса города Москвы
 - границы технических зон инженерных коммуникаций и сооружений
 - границы полос отвода железных дорог
 - границы полос воздушных подходов на аэродромах



Перечень координат характерных точек устанавливаемых красных линий
(к чертежу «План красных линий»)

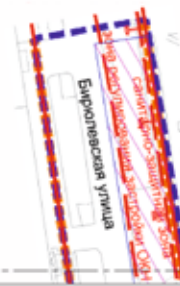
№ точки	Координаты точки (Система координат, используемая для ведения Единого государственного реестра недвижимости (МСК-77))	
	X	Y
Устанавливаемые красные линии улично-дорожной сети города Москвы		
1	-8946.12	10195.73
2	-8939.59	10194.55
3	-8939.15	10194.53
4	-8933.94	10194.28
5	-8928.89	10194.57
6	-8923.80	10195.40
7	-8918.98	10196.69
8	-8914.03	10198.59
9	-8909.42	10200.93
10	-8905.13	10203.69
11	-8903.80	10204.76
12	-8901.21	10206.83
13	-8897.57	10210.40
14	-8896.60	10211.57
15	-8894.19	10214.48
16	-8891.18	10219.03
17	-8888.76	10223.72
18	-8886.81	10228.77
19	-8885.02	10236.03
20	-8864.66	10339.67
21	-8837.20	10490.10
22	-9132.12	10260.69
23	-8993.17	10235.74
24	-8978.55	10238.41
25	-8966.14	10246.32
26	-10202.57	10203.55

№ точки	Координаты точки (Система координат, используемая для ведения Единого государственного реестра недвижимости (МСК-77))	
	X	Y
27	-10231.49	10189.45
28	-10357.86	10176.19
29	-10361.10	10175.85
30	-10354.06	10110.58
31	-10335.43	9937.75
32	-10206.75	9950.82
33	-10209.29	9975.72
34	-10291.75	9967.31
35	-10303.86	9966.08
36	-10314.27	9974.51
37	-10331.37	10133.13
38	-10311.26	10155.86
39	-10245.60	10162.84
40	-10227.53	10155.06
Устанавливаемые красные линии объектов дорожно-мостового строительства		
41	-8957.23	10039.89
42	-8954.77	10073.44
43	-8951.52	10106.93
44	-8947.46	10140.33
45	-8942.62	10173.62
54	-8903.80	10204.77
55	-8905.71	10194.22
56	-8911.12	10161.42
57	-8915.73	10128.49
58	-8919.55	10095.46
59	-8922.57	10062.34
60	-8924.80	10029.17

Чертеж «Планировочная организация территории с границами зон планируемого размещения объектов капитального строительства»

Масштаб 1:2000
район Бирюлево Восточное города Москвы
Лист 1 из 18

РАЙОН БИРЮЛЕВО ВОСТОЧНОЕ
ГОРОДА МОСКВЫ





линия стыка


ЛИСТ 1
ЛИСТ 5

УСЛОВНЫЕ ОБОЗНАЧЕНИЯ:

ГРАНИЦЫ:




-  подготовки проекта планировки территории
-  существующих и планируемых элементов планировочной структуры

ЗОНЫ ПЛАНИРУЕМОГО РАЗМЕЩЕНИЯ:

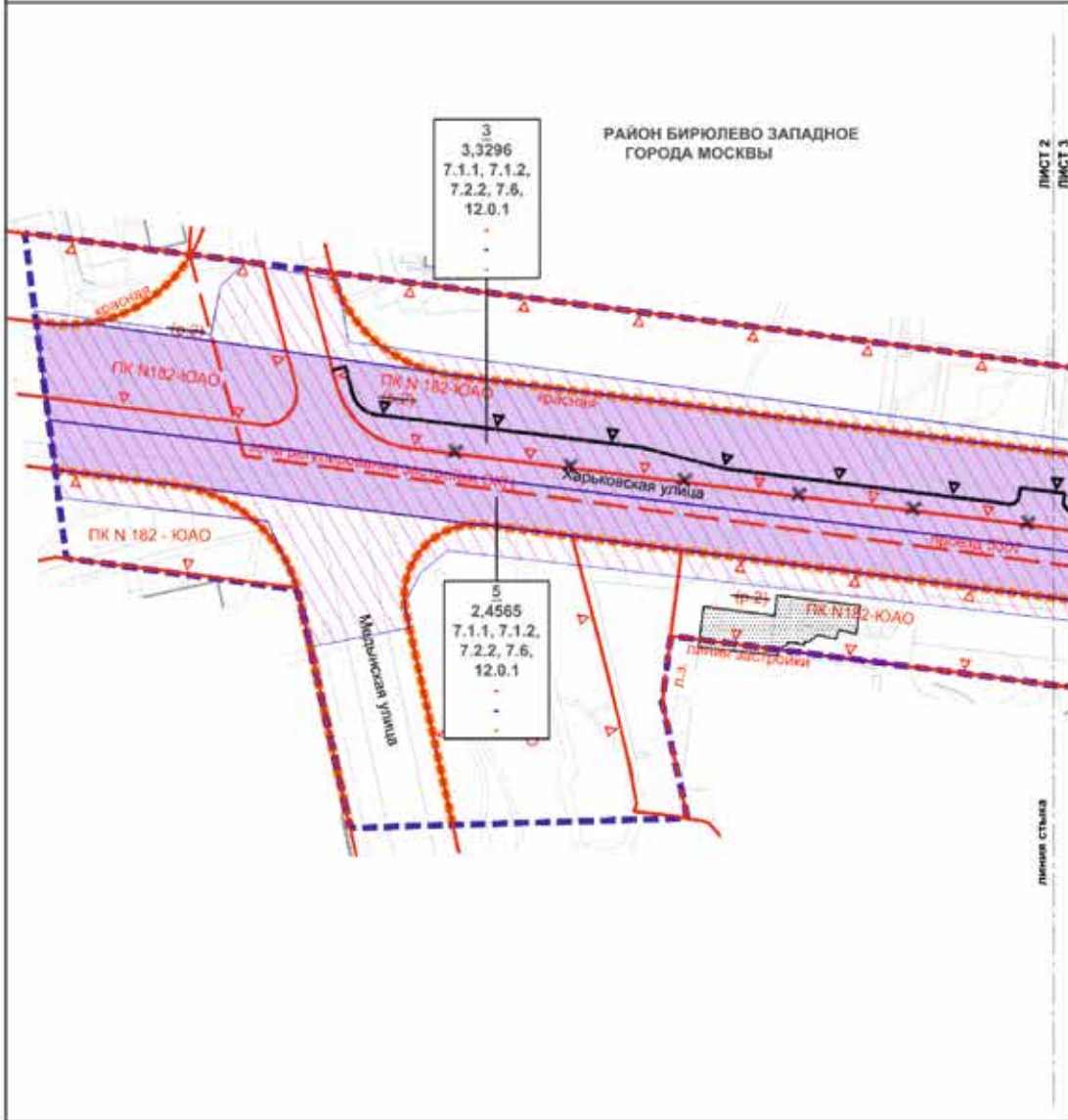
-  зоны планируемого размещения линейных объектов инженерной инфраструктуры



ЛИНИИ ГРАДОСТРОИТЕЛЬНОГО РЕГУЛИРОВАНИЯ СУЩЕСТВУЮЩИЕ:

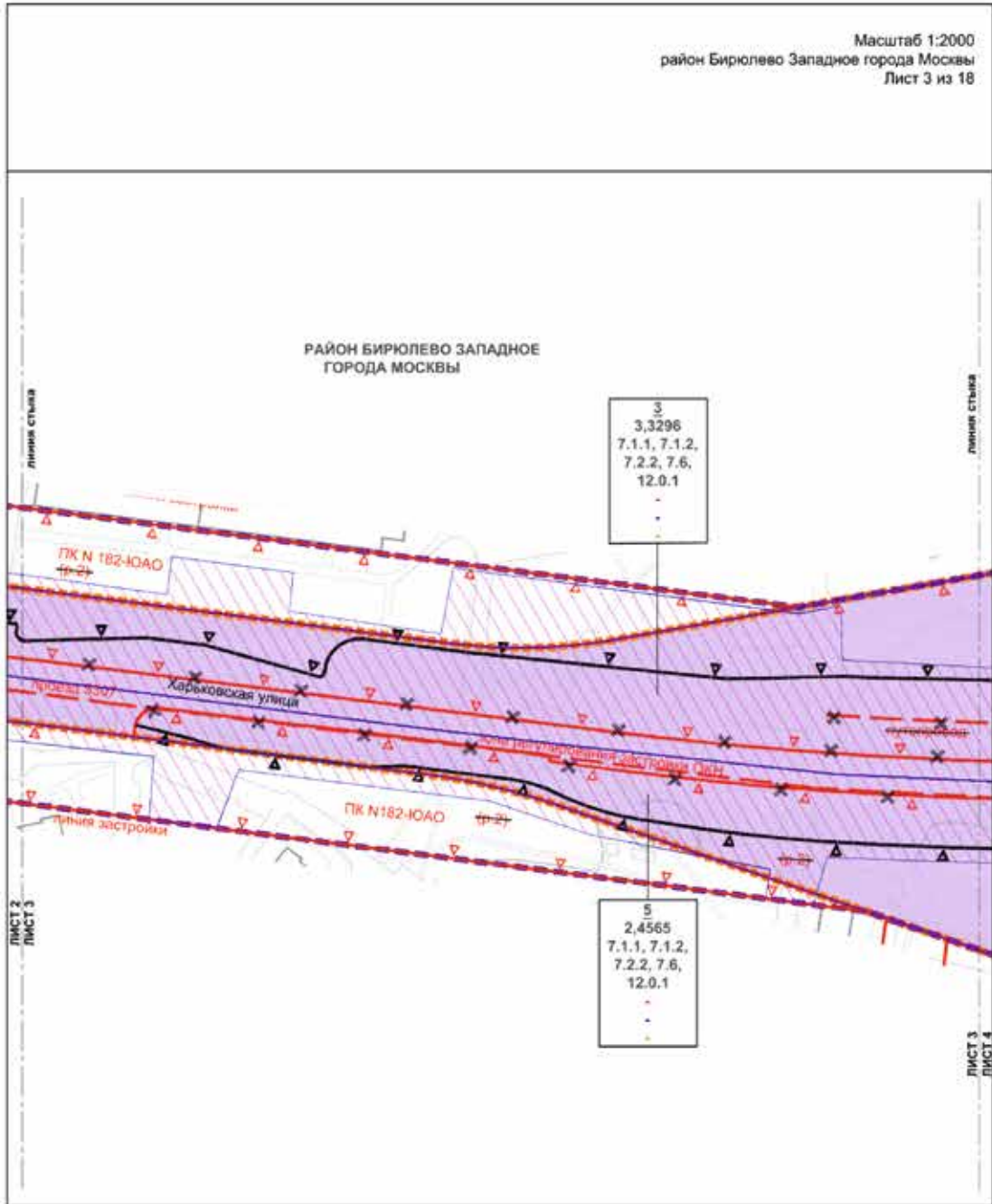
-  красные линии
-  границы зон регулирования застройки и хозяйственной деятельности
-  границы санитарно-защитных зон (установленных)

Масштаб 1:2000
район Бирюлево Западное города Москвы
Лист 2 из 18



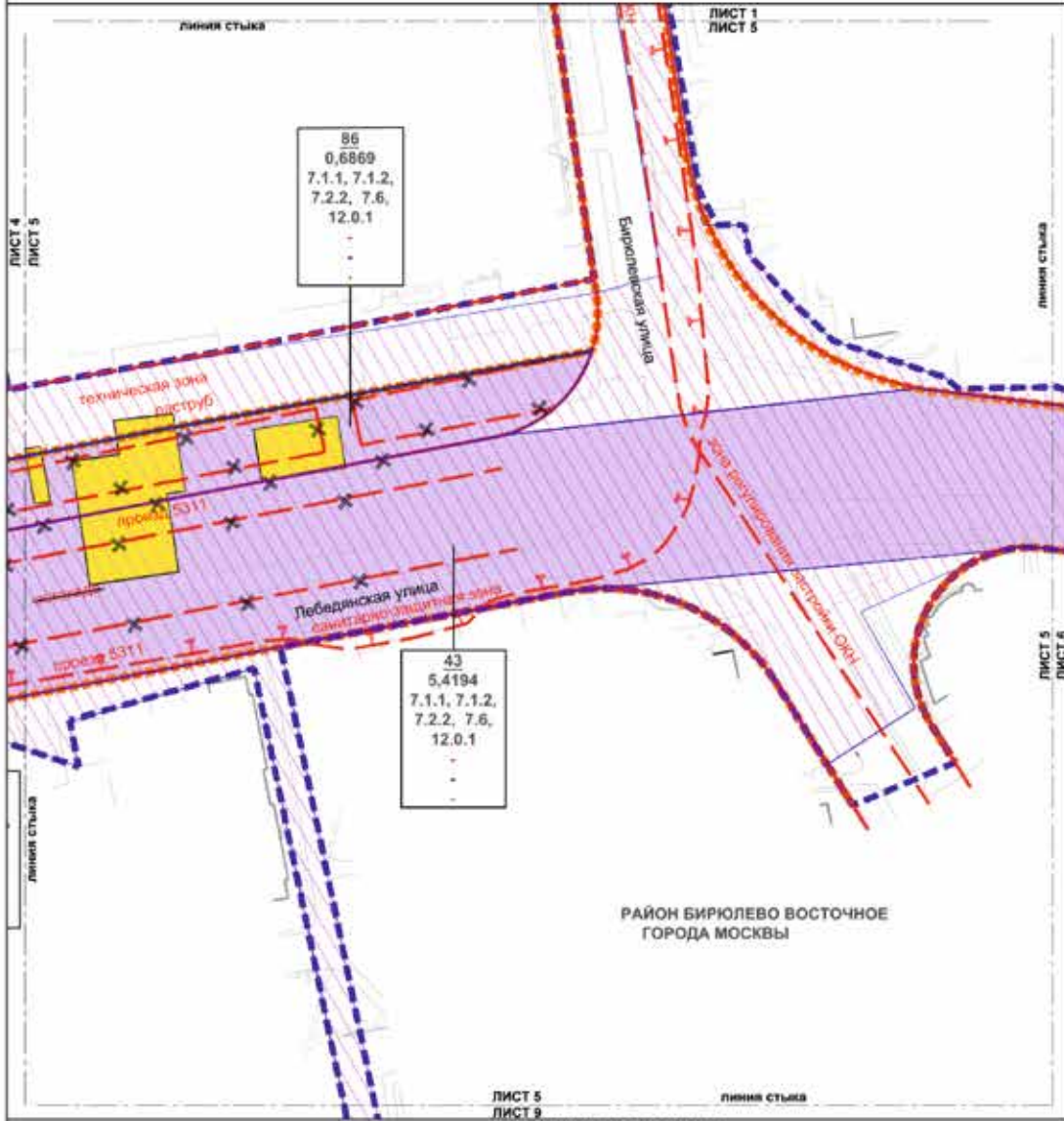
УСЛОВНЫЕ ОБОЗНАЧЕНИЯ:

- | | | |
|--|--|--|
| | <p>ГРАНИЦЫ:</p> <ul style="list-style-type: none"> --- границы территории --- границы объектов природного комплекса города Москвы --- границы зон регулирования застройки и хозяйственной деятельности --- границы объектов природного комплекса города Москвы | <p>ЗАСТРОЙКА:</p> <ul style="list-style-type: none"> существующая |
| | <p>Зоны ПЛАНИРУЕМОГО РАЗМЕЩЕНИЯ:</p> <ul style="list-style-type: none"> зоны планируемого размещения линейных объектов транспортной инфраструктуры зоны планируемого размещения линейных объектов инженерной инфраструктуры | <p>ЛИНИИ ГРАДОСТРОИТЕЛЬНОГО РЕГУЛИРОВАНИЯ СУЩЕСТВУЮЩИЕ:</p> <ul style="list-style-type: none"> --- красные линии улично-дорожной сети --- границы объектов природного комплекса города Москвы --- границы зон регулирования застройки и хозяйственной деятельности <p>ОТМЕНЯЕМЫЕ:</p> <ul style="list-style-type: none"> --- границы объектов природного комплекса города Москвы <p>УСТАНОВЛИВАЕМЫЕ:</p> <ul style="list-style-type: none"> --- границы объектов природного комплекса города Москвы |



УСЛОВНЫЕ ОБОЗНАЧЕНИЯ:

<p>ГРАНИЦЫ:</p> <ul style="list-style-type: none"> подготовка проекта планировки территории участки территории существующих и планируемых элементов планировочной структуры <p>ЗОНЫ ПЛАНИРУЕМОГО РАЗМЕЩЕНИЯ:</p> <ul style="list-style-type: none"> 3,3296 номер участка территории 7.2.2 площадь участка территории 7.1.1, 7.1.2, 7.2.2, 7.6, 12.0.1 код вида разрешенного использования земельного участка и объектов капитального строительства 3 плотность застройки участка (тыс. кв. м/га) 5 высота зданий, строений, сооружений (м) 3 максимальный процент застройки (%) зоны планируемого размещения линейных объектов транспортной инфраструктуры зоны планируемого размещения линейных объектов инженерной инфраструктуры 	<p>ЛИНИИ ГРАДОСТРОИТЕЛЬНОГО РЕГУЛИРОВАНИЯ СУЩЕСТВУЮЩИЕ:</p> <ul style="list-style-type: none"> красные линии улично-дорожной сети границы объектов природного комплекса города Москвы границы зон регулирования застройки и хозяйственной деятельности <p>ОТМЕНЯЕМЫЕ:</p> <ul style="list-style-type: none"> границы объектов природного комплекса города Москвы границы зон транспортных сооружений <p>УСТАНОВЛИВАЕМЫЕ:</p> <ul style="list-style-type: none"> границы объектов природного комплекса города Москвы
---	--

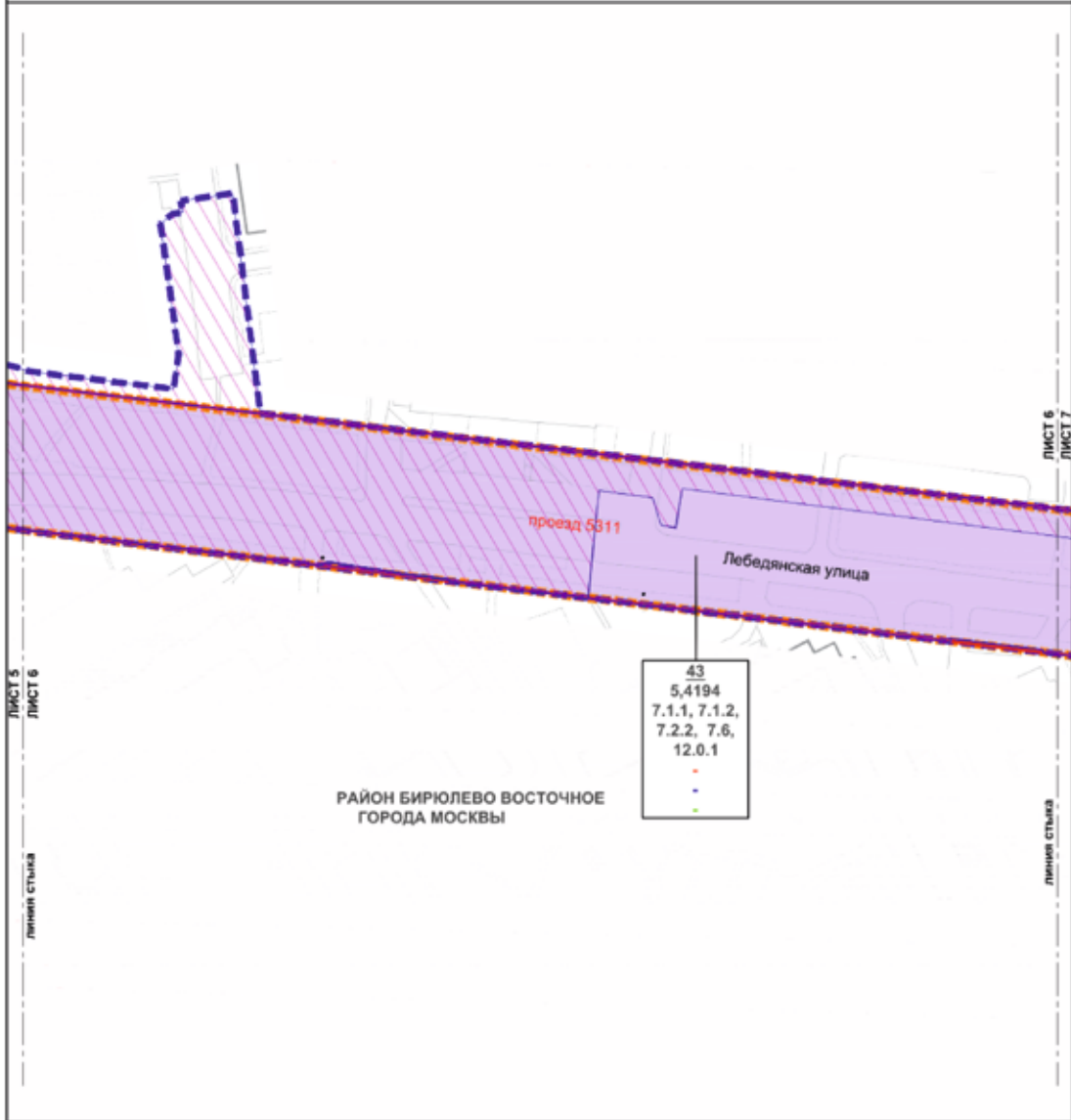


РАЙОН БИРЮЛЕВО ВОСТОЧНОЕ
ГОРОДА МОСКВЫ

УСЛОВНЫЕ ОБОЗНАЧЕНИЯ:

<p>ГРАНИЦЫ:</p> <ul style="list-style-type: none"> подготовка проекта планировки территории участка территории существующие и планируемые элементы планировочной структуры <p>ЗОНЫ ПЛАНИРУЕМОГО РАЗМЕЩЕНИЯ:</p> <p>43 5,4194 7.2.2</p> <ul style="list-style-type: none"> номер участка территории площадь участка территории код вида разрешенного использования земельного участка и объектов капитального строительства этажность застройки участка (тыс кв.м/га) высота здания, строения, сооружений (м) максимальный процент застройки (%) зоны планируемого размещения линейных объектов транспортной инфраструктуры зоны планируемого размещения линейных объектов инженерной инфраструктуры <p>ЗАСТРОЙКА:</p> <ul style="list-style-type: none"> освобожденная территория в установленном законом порядке 	<p>ЛИНИИ ГРАДОСТРОИТЕЛЬНОГО РЕГУЛИРОВАНИЯ СУЩЕСТВУЮЩИЕ:</p> <ul style="list-style-type: none"> красные линии улицы-дорожной сети границы технических зон инженерных коммуникаций и сооружений границы зон регулирования застройки и хозяйственной деятельности границы санитарно-защитных зон (устойчивых) <p>ОТМЕНЯЕМЫЕ:</p> <ul style="list-style-type: none"> границы зон транспортных сооружений границы технических зон инженерных коммуникаций и сооружений красные линии улицы-дорожной сети <p>УСТАНОВЛИВАЕМЫЕ:</p> <ul style="list-style-type: none"> границы технических зон инженерных коммуникаций и сооружений красные линии улицы-дорожной сети
---	--

Масштаб 1:2000
район Бирюлево Восточное города Москвы
Лист 6 из 18



РАЙОН БИРЮЛЕВО ВОСТОЧНОЕ
ГОРОДА МОСКВЫ

УСЛОВНЫЕ ОБОЗНАЧЕНИЯ:

ГРАНИЦЫ:

- подготовка проекта планировки территории
- участок территории
- существующих и планируемых элементов планировочной структуры

ЗОНЫ ПЛАНИРУЕМОГО РАЗМЕЩЕНИЯ:

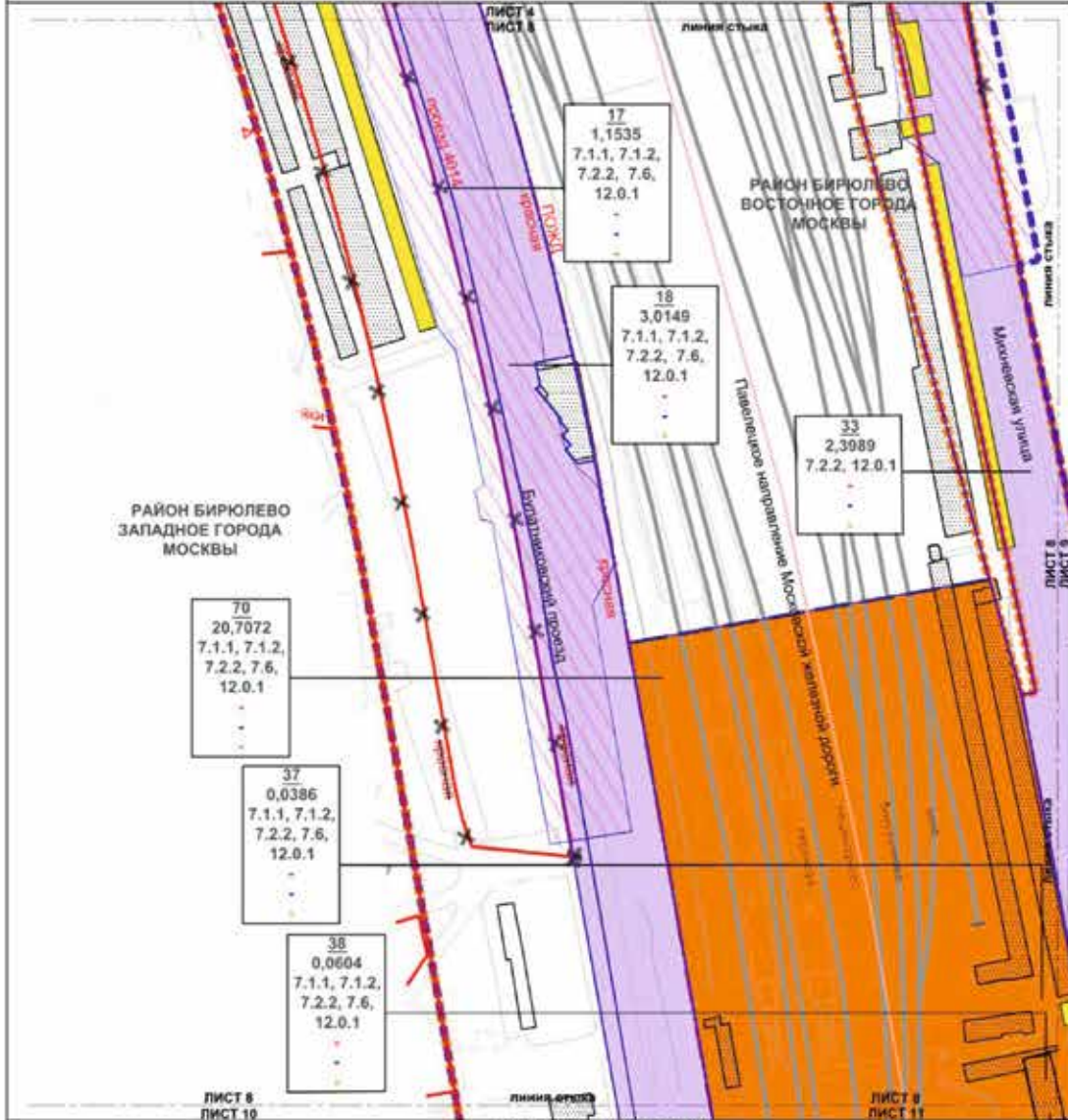
- 43
5,4194
номер участка территории
площадь участка территории
- 7.2.2
код вида разрешенного использования земельного участка и объектов капитального строительства
- 10
плотность застройки участка (тыс. кв. м/га)
- высота зданий, строений, сооружений (м)
- максимальный процент застройки (%)
- зоны планируемого размещения линейных объектов транспортной инфраструктуры
- зоны планируемого размещения линейных объектов инженерной инфраструктуры

ЛИНИИ ГРАДОСТРОИТЕЛЬНОГО РЕГУЛИРОВАНИЯ СУЩЕСТВУЮЩИЕ:

- красные линии улично-дорожной сети



Масштаб 1:2000
район Бирюлево Западное города Москвы
район Бирюлево Восточное города Москвы
Лист 8 из 18



ГРАНИЦЫ:

- подтолка проекта планировки территории
- границ района города Москвы
- участки территории, застроенные и планируемые элементами планировочной структуры

ЗОНЫ ПЛАНИРУЕМОГО РАЗМЕЩЕНИЯ:

- 51
0,0950
7.2.2
номер участка территории
- 7.2.2
площадь участка территории
- 7.2.2
код вида разрешенного использования земельного участка и объектов капитального строительства
- 7.2.2
плотность застройки участка (тыс. кв. м/га)
- 7.2.2
высота зданий, строений, сооружений (м)
- 7.2.2
максимальный процент застройки (%)
- зоны планируемого размещения линейных объектов транспортной инфраструктуры
- зоны планируемого размещения ангуляционных пешеходных переходов
- зоны планируемого размещения линейных объектов инженерной инфраструктуры

ЗАСТРОЙКА:

- существующая
- освоение территории и установление законной застройки

ЛИНИИ ГРАДОСТРОИТЕЛЬНОГО РЕГУЛИРОВАНИЯ СУЩЕСТВУЮЩИЕ:

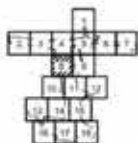
- красные линии улицы дорожной сети
- границы объектов природного комплекса города Москвы
- границы линии застройки
- границы полос отвода железных дорог

ОТМЕНЯЕМЫЕ:

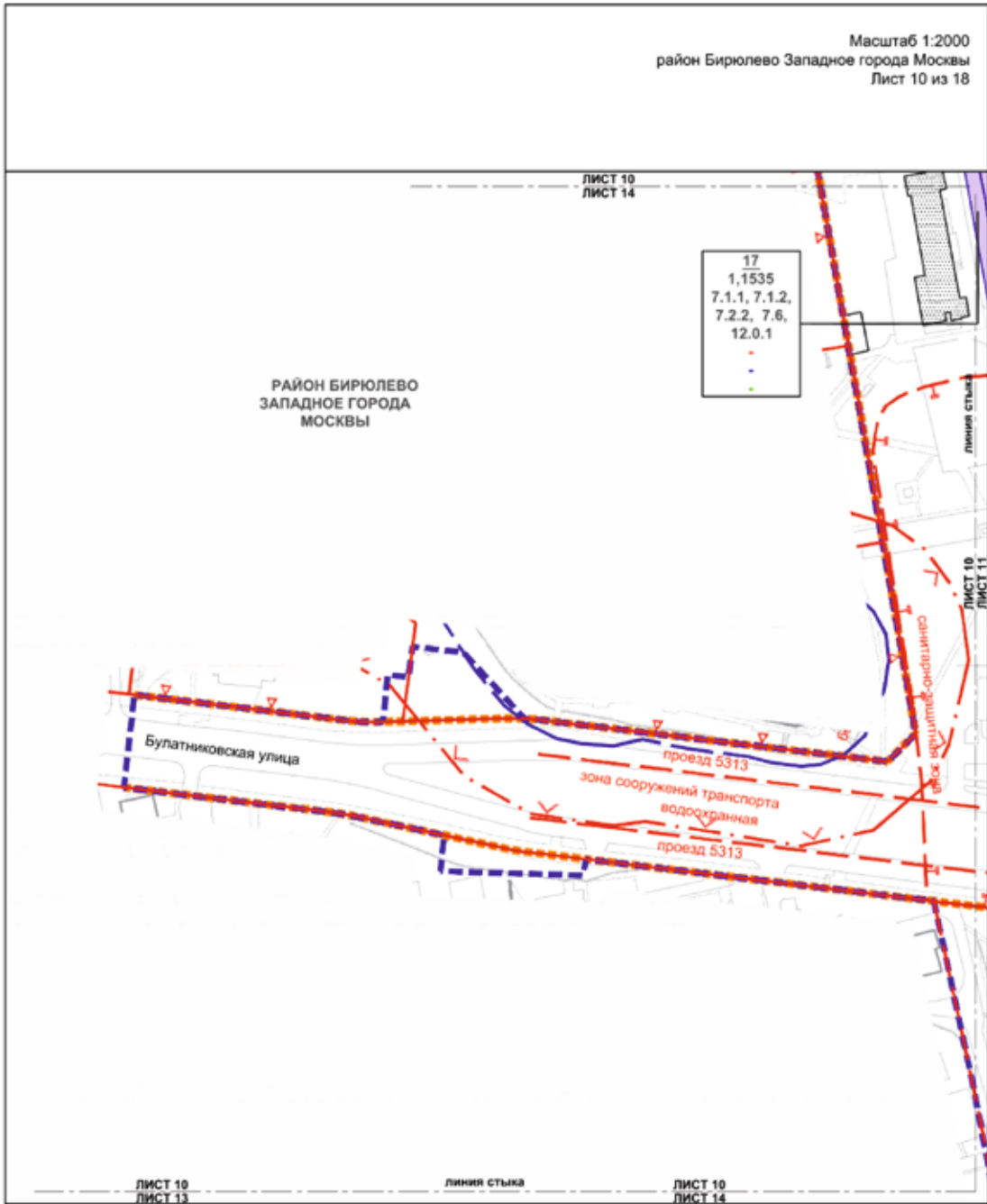
- красные линии улицы дорожной сети

УСТАНОВЛИВАЕМЫЕ:

- границы зон ангуляционных пешеходных переходов
- красные линии улицы дорожной сети



Масштаб 1:2000
район Бирюлево Западное города Москвы
Лист 10 из 18



УСЛОВНЫЕ ОБОЗНАЧЕНИЯ:

ГРАНИЦЫ:

— границы территории подготовки проекта планировки территории

— границы территории существующих и планируемых элементов планировочной структуры

ЗОНЫ ПЛАНИРУЕМОГО РАЗМЕЩЕНИЯ:

17 номер участка территории
1,1535 площадь участка территории
7.2.2 код вида разрешенного использования земельного участка и объектов капитального строительства
плотность застройки участка (тыс кв. м/га)
высота зданий, строений, сооружений (м)
максимальный процент застройки (%)

— зоны планируемого размещения линейных объектов транспортной инфраструктуры

ЗАСТРОЙКА:

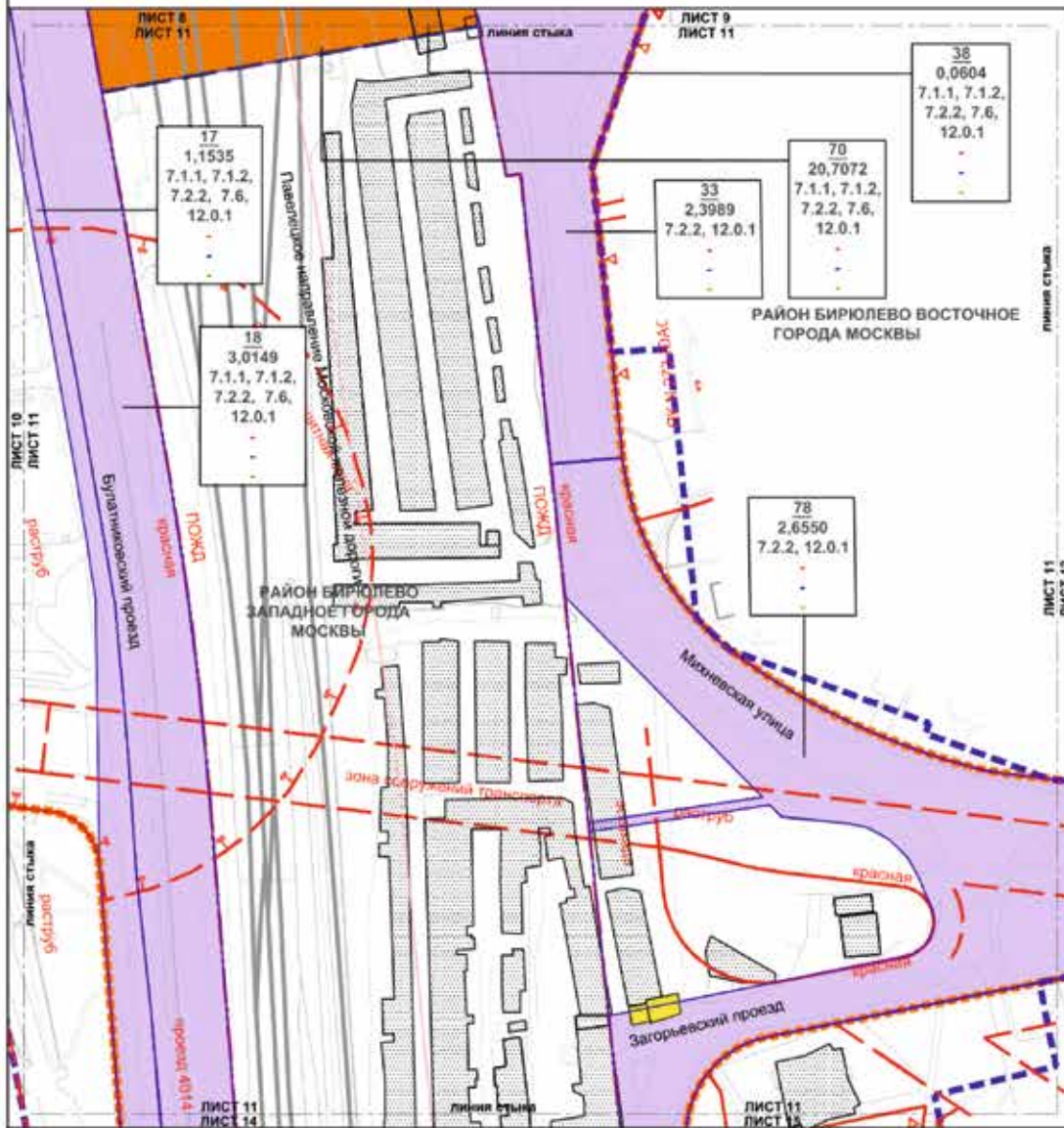
— существующая

ЛИНИИ ГРАДОСТРОИТЕЛЬНОГО РЕГУЛИРОВАНИЯ СУЩЕСТВУЮЩИЕ:

— красные линии улично-дорожной сети
— границы объектов природного комплекса города Москвы
— границы зон транспортных сооружений
— границы линейной застройки
— границы береговых полос
— границы прибрежных защитных полос
— границы водозащитных зон
— границы санитарно-защитных зон (установленных)



Масштаб 1:2000
 район Бирюлево Западное города Москвы
 район Бирюлево Восточное города Москвы
 Лист 11 из 18



УСЛОВНЫЕ ОБОЗНАЧЕНИЯ:

ГРАНИЦЫ:

- границы территории подготовки проекта планировки территории
- границы района города Москвы
- границы участка территории
- существующие и планируемые элементы планировочной структуры

ЗОНЫ ПЛАНИРУЕМОГО РАЗМЕЩЕНИЯ:

- 31 номер участка территории
- 0,0950 площадь участка территории
- 7.2.2 вид и вид разрешенного использования земельного участка и объекта капитального строительства
- - плотность застройки участка (тыс. кв.м/га)
- - высота зданий, строений, сооружений (м)
- - максимальный процент застройки (%)
- зоны планируемого размещения линейных объектов транспортной инфраструктуры
- зоны планируемого размещения инженерных пешеходных переходов



ЗАСТРОЙКА:

- существующая
- освобожденная территория и установленный законный порядок

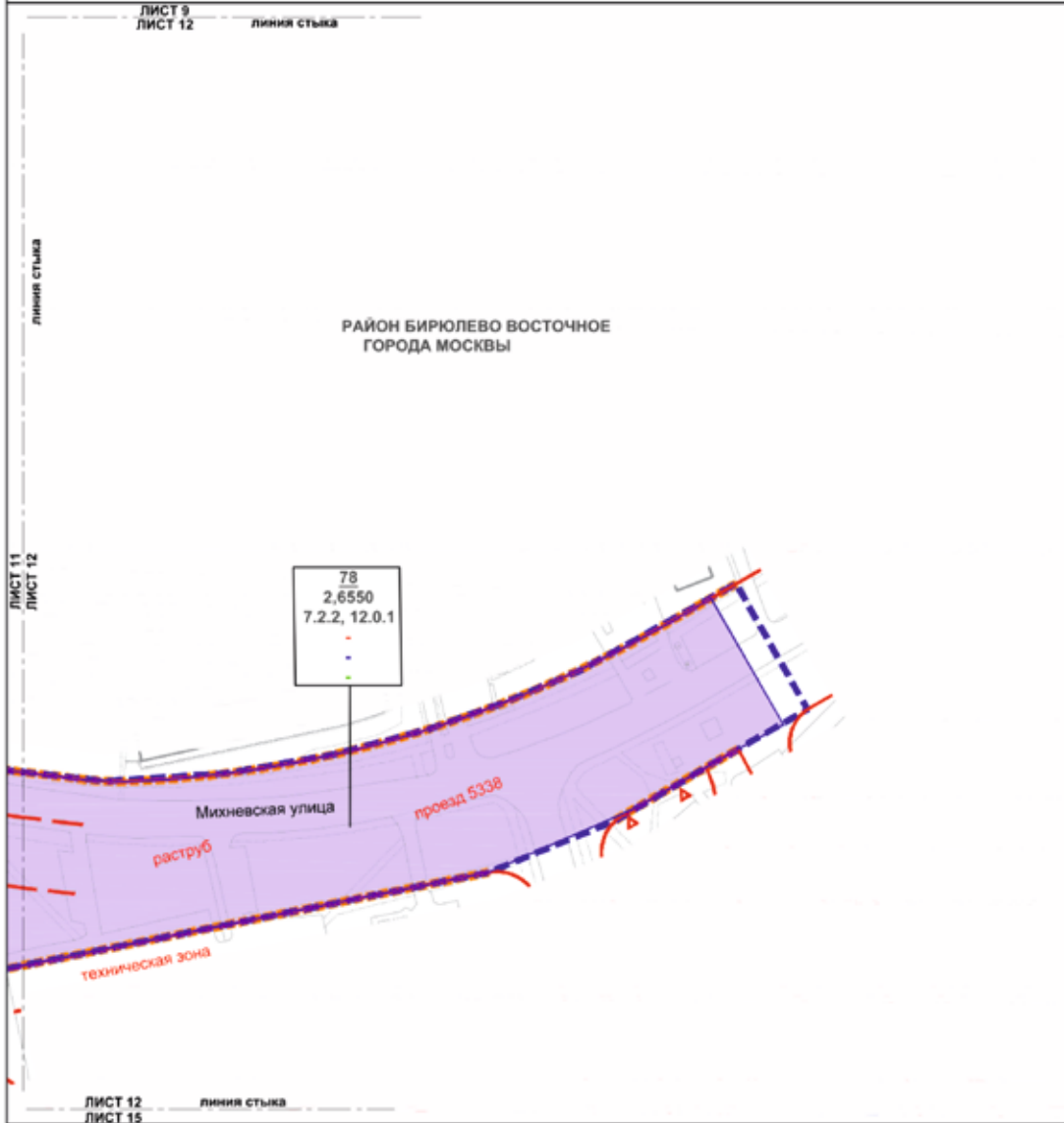
ЛИНИИ ГРАДОСТРОИТЕЛЬНОГО РЕГУЛИРОВАНИЯ СУЩЕСТВУЮЩИЕ:

- красные линии улично-дорожной сети
- границы объектов природного комплекса города Москвы
- границы зон транспортных сооружений
- границы технических зон инженерных коммуникаций и сооружений
- границы полос отвода железных дорог
- границы санитарно-защитных зон (установленных)

УСТАНОВЛИВАЕМЫЕ:

- границы зон инженерных пешеходных переходов

Масштаб 1:2000
район Бирюлево Восточное города Москвы
Лист 12 из 18

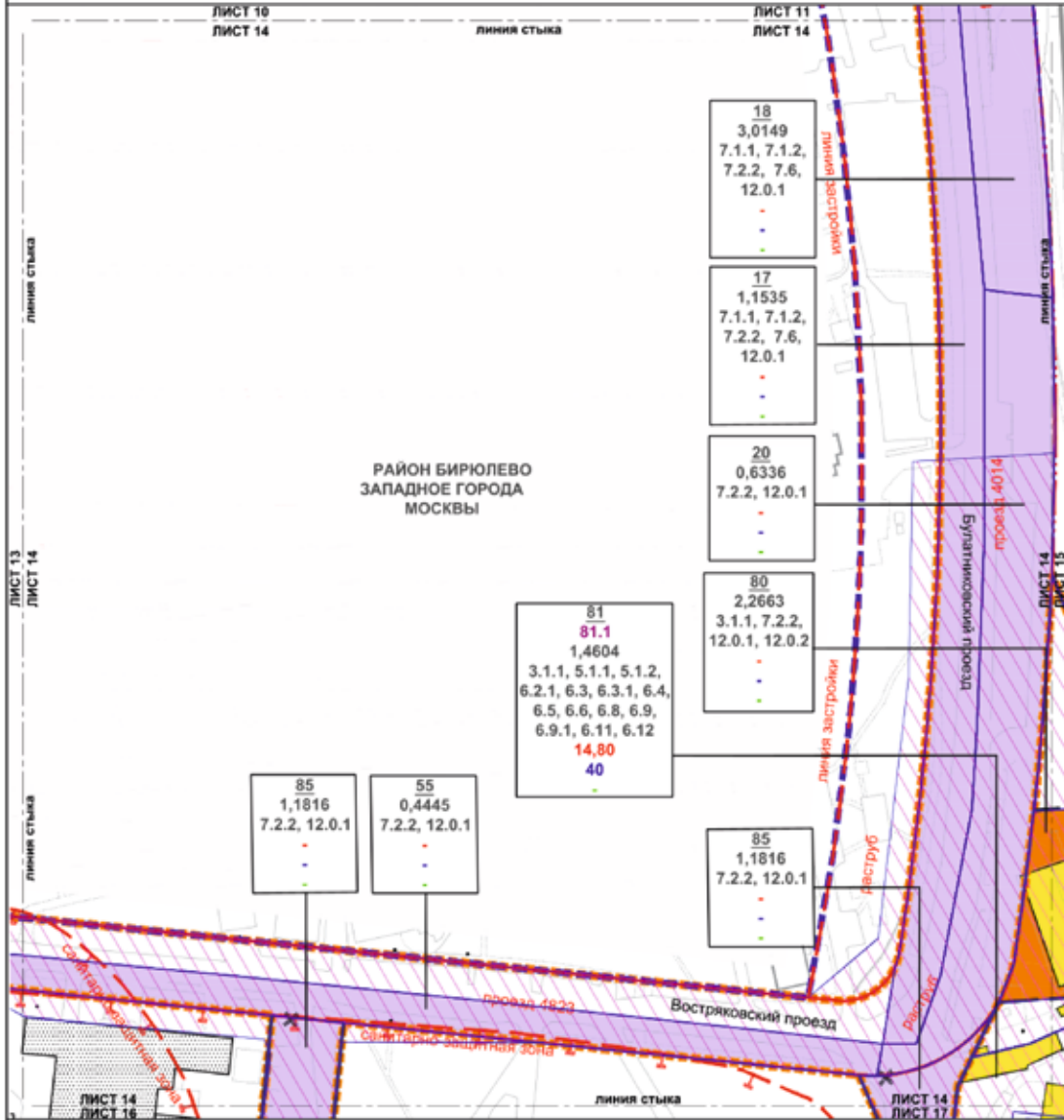


УСЛОВНЫЕ ОБОЗНАЧЕНИЯ:

- | | |
|--|--|
| <p>ГРАНИЦЫ:</p> <ul style="list-style-type: none"> границы территории подготовки проекта планировки территории границы территории участковой территории границы существующих и планируемых элементов планировочной структуры <p>ЗОНЫ ПЛАНИРУЕМОГО РАЗМЕЩЕНИЯ:</p> <ul style="list-style-type: none"> 78 номер участка территории 2,6539 площадь участка территории 7.2.2 код вида разрешенного использования земельного участка и объектов капитального строительства · плотность застройки участка (тыс. кв. м/га) · высота зданий, строений, сооружений (м) · максимальный процент застройки (%) | <p> зоны планируемого размещения линейных объектов транспортной инфраструктуры</p> <p>ЛИНИИ ГРАДОСТРОИТЕЛЬНОГО РЕГУЛИРОВАНИЯ СУЩЕСТВУЮЩИЕ:</p> <ul style="list-style-type: none"> красные линии улично-дорожной сети границы объектов природного комплекса города Москвы границы зон транспортных сооружений границы технических зон инженерных коммуникаций и сооружений |
|--|--|

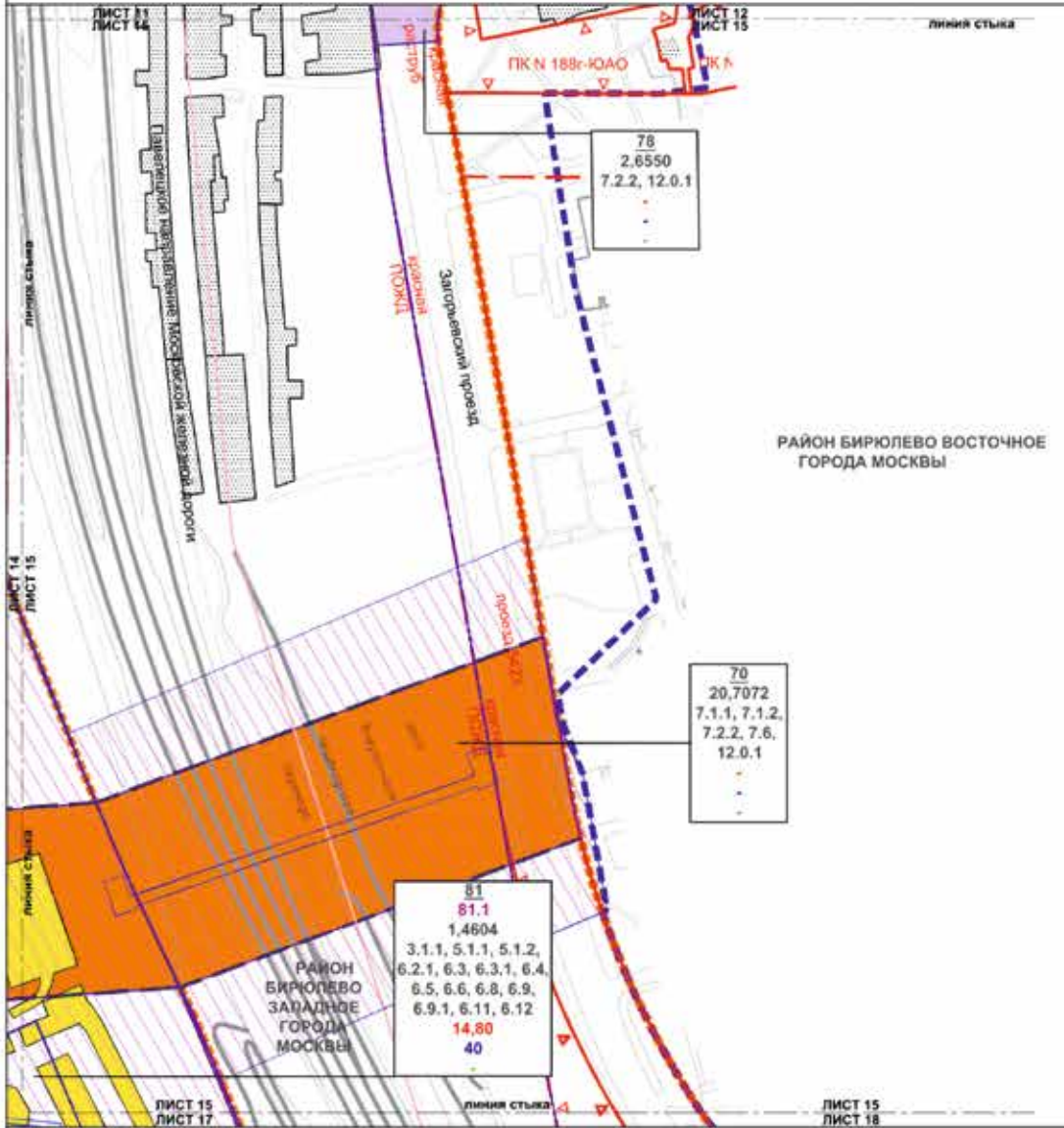


Масштаб 1:2000
район Бирюлево Западное города Москвы
Лист 14 из 18



<p>ГРАНИЦЫ:</p> <ul style="list-style-type: none"> --- подготовка проекта планировки территории --- зон планируемого размещения объектов капитального строительства --- существующих и планируемых элементов планировочной структуры 	<p>Зоны ПЛАНИРУЕМОГО РАЗМЕЩЕНИЯ:</p> <ul style="list-style-type: none"> 81 номер участка территории 81.1 номер зоны планируемого размещения объектов капитального строительства 1,4604 площадь участка территории 6.9.1 код вида разрешенного использования земельного участка и объектов капитального строительства 14,80 плотность застройки участка (тыс. кв. м/га) 40 высота зданий, строений, сооружений (м) 40 максимальный процент застройки (%) 	<p>Зоны планируемого размещения:</p> <ul style="list-style-type: none"> зоны планируемого размещения линейных объектов транспортной инфраструктуры зоны планируемого размещения объектов капитального строительства 	<p>ЗАСТРОЙКА:</p> <ul style="list-style-type: none"> существующая освобождаемая территория в установленном законом порядке <p>ЛИНИИ ГРАДОСТРОИТЕЛЬНОГО РЕГУЛИРОВАНИЯ СУЩЕСТВУЮЩИЕ:</p> <ul style="list-style-type: none"> красные линии улично-дорожной сети границы зон планируемого размещения объектов инженерной инфраструктуры границы зон санитарно-защитных зон (установленных) границы полос отвода железных дорог <p>ОТМЕНЯЕМЫЕ:</p> <ul style="list-style-type: none"> красные линии улично-дорожной сети <p>УСТАНОВЛИВАЕМЫЕ:</p> <ul style="list-style-type: none"> красные линии улично-дорожной сети границы зон планируемого размещения объектов инженерной инфраструктуры границы зон санитарно-защитных зон границы зон планируемого размещения объектов капитального строительства
--	---	--	--

Масштаб 1:2000
 район Бирюлево Восточное города Москвы
 район Бирюлево Западное города Москвы
 Лист 15 из 18



УСЛОВНЫЕ ОБОЗНАЧЕНИЯ:

ГРАНИЦЫ:

- подготовка проекта планировки территории района города Москвы
- участок территории
- зон планируемого размещения объектов капитального строительства
- существующей и планируемых элементов планировочной структуры

ЗОНЫ ПЛАНИРУЕМОГО РАЗМЕЩЕНИЯ:

- 81**
- 81.1**
1,4604
3.1.1, 5.1.1, 5.1.2, 6.2.1, 6.3, 6.3.1, 6.4, 6.5, 6.6, 6.8, 6.9, 6.9.1, 6.11, 6.12
- 14,80**
- 40**

- номер участка территории
- номер зоны планируемого размещения объектов капитального строительства
- площадь участка территории
- вид разрешенного использования земельного участка и объектов капитального строительства
- плотность застройки участка (тыс. кв. м/га)
- высота зданий, строений, сооружений (м)
- максимальный процент застройки (%)
- зоны планируемого размещения линейных объектов транспортной инфраструктуры
- зоны планируемого размещения объектов капитального строительства

- зоны планируемого размещения выделенных пешеходных переходов
- зоны планируемого размещения линейных объектов инженерной инфраструктуры

ЗАСТРОЙКА:

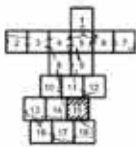
- существующая
- освобождение территории и установление законной застройки

ЛИНИИ ГРАДОСТРОИТЕЛЬНОГО РЕГУЛИРОВАНИЯ СУЩЕСТВУЮЩИЕ:

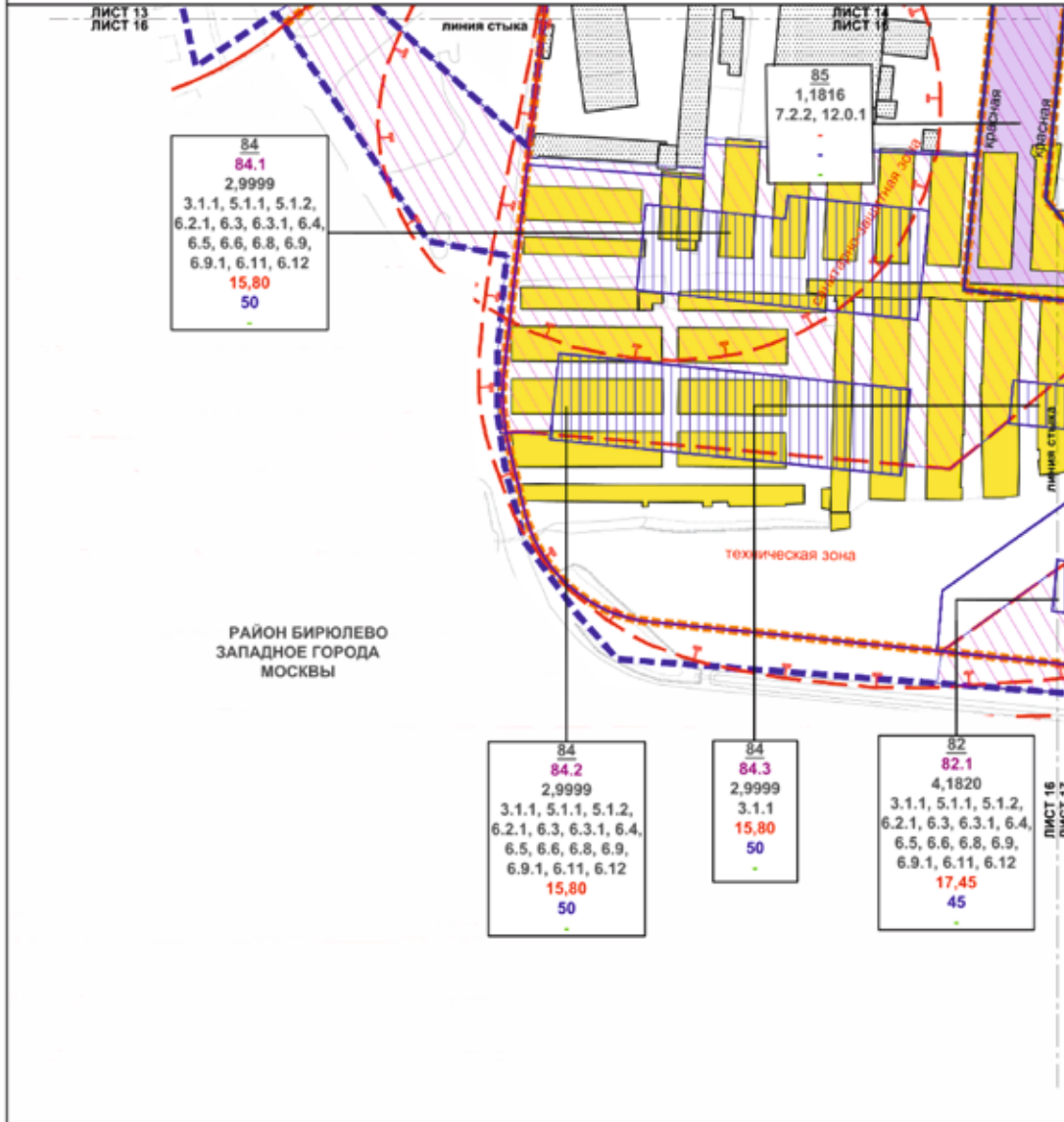
- красные линии улично-дорожной сети
- границы объектов природного комплекса города Москвы
- границы технических зон инженерной коммуникации и сооружений
- границы полос отвода железных дорог

УСТАНОВЛИВАЕМЫЕ:

- границы зон выделенных пешеходных переходов

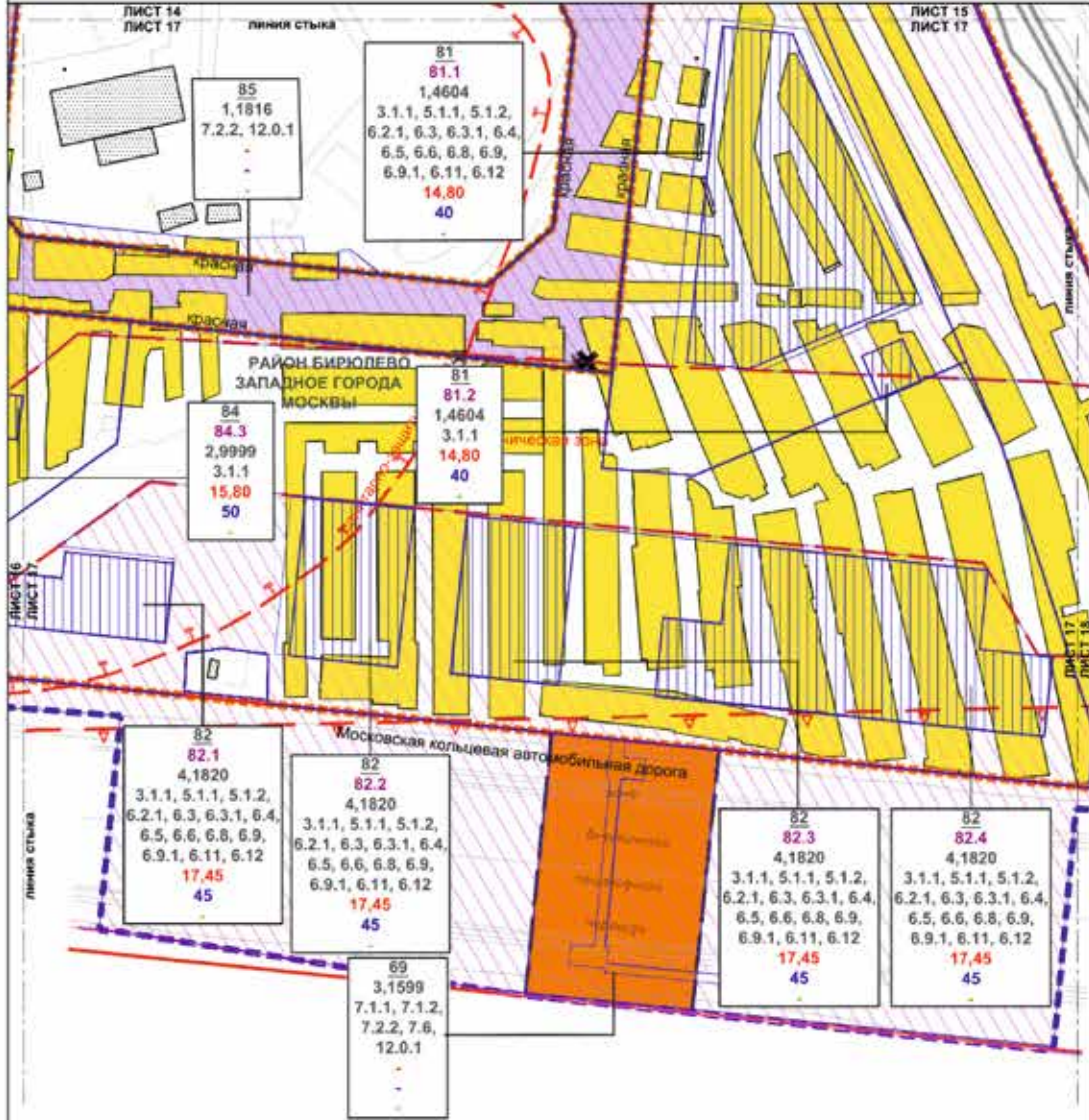


Масштаб 1:2000
район Бирюлево Западное города Москвы
Лист 16 из 18



УСЛОВНЫЕ ОБОЗНАЧЕНИЯ:

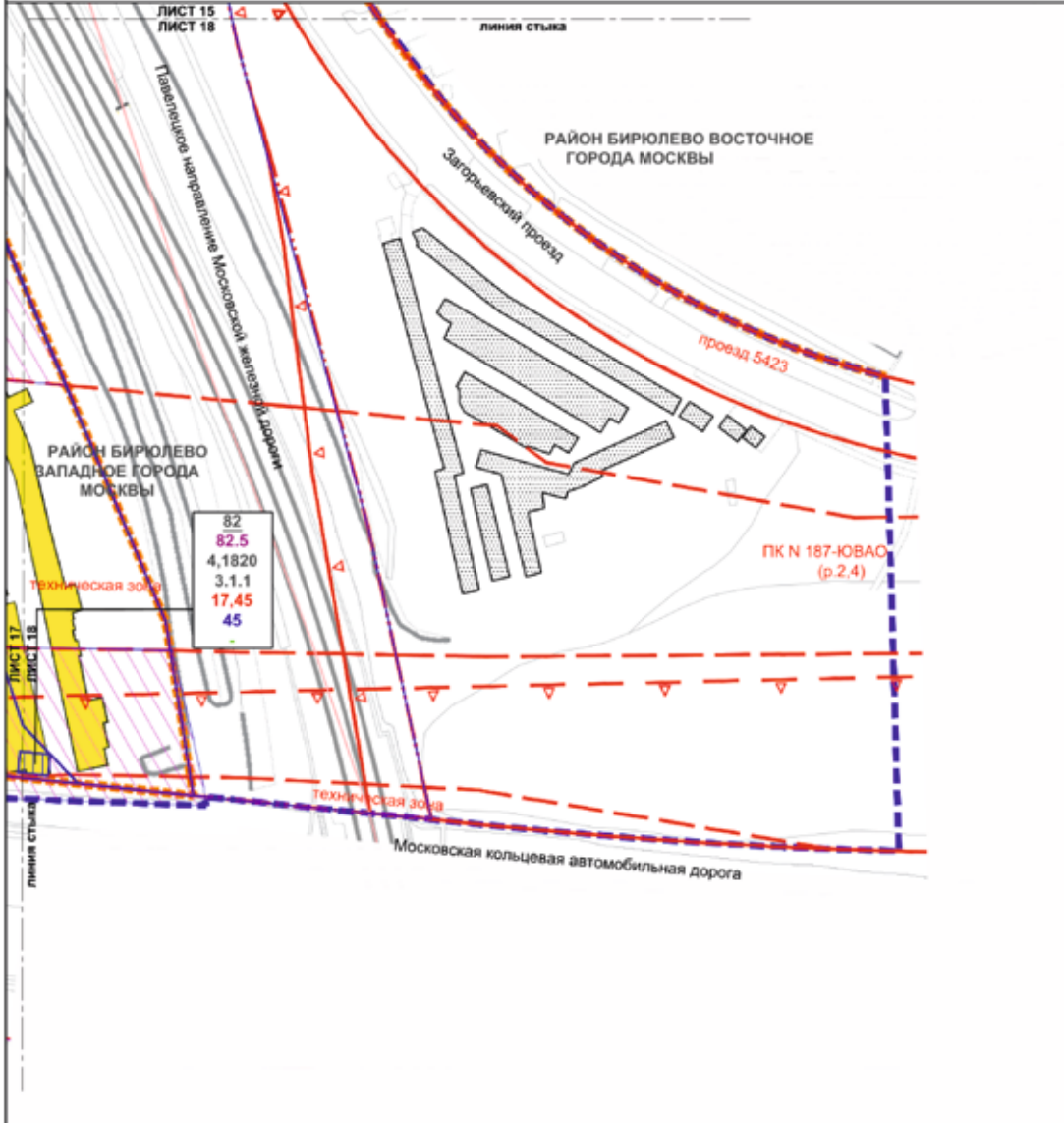
<p>ГРАНИЦЫ:</p> <ul style="list-style-type: none"> границы территории границы зон планируемого размещения объектов капитального строительства существующих и планируемых элементов планировочной структуры 	<p>Зоны планируемого размещения:</p> <ul style="list-style-type: none"> 84 номер зоны планируемого размещения объектов капитального строительства 84.1 площадь участка территории 2,9999 код вида разрешенного использования земельного участка и объектов капитального строительства 6.9.1 плотность застройки участка (тыс.кв.м/га) 15,80 высота зданий, строений, сооружений (м) 50 максимальный процент застройки (%) зоны планируемого размещения линейных объектов транспортной инфраструктуры 	<p>ЗАСТРОЙКА:</p> <ul style="list-style-type: none"> существующая освобожденная территория в установленном законоп порядке 	<p>ЛИНИИ ГРАДОСТРОИТЕЛЬНОГО РЕГУЛИРОВАНИЯ СУЩЕСТВУЮЩИЕ:</p> <ul style="list-style-type: none"> красные линии улично-дорожной сети границы технических зон инженерных коммуникаций и сооружений границы санитарно-защитных зон (установленных)
<p></p>	<p>УСТАНОВЛИВАЕМЫЕ:</p> <ul style="list-style-type: none"> красные линии улично-дорожной сети 	<p>Зоны планируемого размещения объектов капитального строительства:</p> <ul style="list-style-type: none"> зоны планируемого размещения объектов капитального строительства зоны планируемого размещения линейных объектов инженерной инфраструктуры 	



УСЛОВНЫЕ ОБОЗНАЧЕНИЯ:

<p>ГРАНИЦЫ:</p> <ul style="list-style-type: none"> границы проекта планировки территории района города Москвы участки территории зон планируемого размещения объектов капитального строительства существующие и планируемые элементы планировочной структуры 		<p>Зоны планируемого размещения:</p> <ul style="list-style-type: none"> 84 2,9999 3.1.1 15.80 50 82 4,1820 3.1.1, 5.1.1, 5.1.2, 6.2.1, 6.3, 6.3.1, 6.4, 6.5, 6.6, 6.8, 6.9, 6.9.1, 6.11, 6.12 17.45 45 82 4,1820 3.1.1, 5.1.1, 5.1.2, 6.2.1, 6.3, 6.3.1, 6.4, 6.5, 6.6, 6.8, 6.9, 6.9.1, 6.11, 6.12 17.45 45 69 3,1599 7.1.1, 7.1.2, 7.2.2, 7.6, 12.0.1 		<p>Зоны планируемого размещения объектов капитального строительства:</p> <ul style="list-style-type: none"> зоны планируемого размещения объектов капитального строительства зоны планируемого размещения объектов транспортной инфраструктуры зоны планируемого размещения объектов инженерной инфраструктуры зоны планируемого размещения объектов инженерной инфраструктуры 	
<p>ЗАСТРОЙКА:</p> <ul style="list-style-type: none"> существующая освобождаемые территории и установленные зоны парковки 		<p>ЛИНИИ ГРАДОСТРОИТЕЛЬНОГО РЕГУЛИРОВАНИЯ СУЩЕСТВУЮЩИЕ:</p> <ul style="list-style-type: none"> красная линия улично-дорожной сети границы технических зон инженерных коммуникаций и сооружений границы санитарно-защитных зон (установленных) границы полос отвода железных дорог границы полос воздушных подходов на аэродромах 			
<p>ОТМЕНЯЕМЫЕ:</p> <ul style="list-style-type: none"> границы технических зон инженерных коммуникаций и сооружений 		<p>УСТАНОВЛИВАЕМЫЕ:</p> <ul style="list-style-type: none"> красная линия улично-дорожной сети границы зон инженерных коммуникаций и сооружений границы технических зон инженерных коммуникаций и сооружений 			

Масштаб 1:2000
район Бирюлево Западное города Москвы
район Бирюлево Восточное города Москвы
Лист 18 из 18



УСЛОВНЫЕ ОБОЗНАЧЕНИЯ:

ГРАНИЦЫ:

- подготавливаемого проекта планировки территории районного города Москвы
- участка территории зон планируемого размещения объектов капитального строительства
- существующих и планируемых элементов планировочной структуры

ЗОНЫ ПЛАНИРУЕМОГО РАЗМЕЩЕНИЯ:

- 82** номер участка территории
- 82.5** номер зоны планируемого размещения объектов капитального строительства
- 4,1820** площадь участка территории под вид разрешенного использования земельного участка и объектов капитального строительства
- 3.1.1** плотность застройки участка (тыс. кв. м/га)
- 17,45** высота зданий, строений, сооружений (м)
- 45** максимальный процент застройки (%)



ЗАСТРОЙКА:

- зоны планируемого размещения объектов капитального строительства
- зоны планируемого размещения линейных объектов инженерной инфраструктуры
- существующая
- освобожденные территории в установленном законом порядке

ЛИНИИ ГРАДОСТРОИТЕЛЬНОГО РЕГУЛИРОВАНИЯ СУЩЕСТВУЮЩИЕ:

- красные линии улично-дорожной сети
- границы объектов природного комплекса города Москвы
- границы технических зон инженерных коммуникаций и сооружений
- границы полос отвода железных дорог
- границы полос воздушных подходов на аэродромах

участок территории общего пользования – существующей и проектируемой УДС № 54, далее по земельному участку общественных территорий № 71.

Доступ на территории земельных участков жилых зданий № 107, 108 осуществляется через земельный участок территории общего пользования – существующей и проектируемой УДС № 19, далее по земельному участку общественных территорий № 71.

Доступ на территории земельных участков жилых зданий № 109, 110 осуществляется через земельный участок территории общего пользования – существующей и проектируемой УДС № 26, далее по земельному участку общественных территорий № 71.

Доступ на территорию земельного участка жилых зданий № 113 осуществляется через земельный участок территории общего пользования – существующей и проектируемой УДС № 45, далее по земельному участку общественных территорий № 71.

Доступ на территорию земельного участка жилых зданий № 114 осуществляется через земельный участок территории общего пользования – существующей и проектируемой УДС № 43, далее по земельному участку общественных территорий № 71.

Доступ на территории земельных участков жилых зданий № 24, 115 осуществляется через земельный участок территории общего пользования – существующей и проектируемой УДС № 78, далее по земельному участку общественных территорий № 71.

Доступ на территории земельных участков жилых зданий № 116, 117, 118 осуществляется через земельный участок территории общего пользования – существующей и проектируемой УДС № 33, далее по земельному участку общественных территорий № 71.

Доступ на территорию земельного участка жилых зданий № 119 осуществляется через земельный участок территории общего пользования – существующей и проектируемой УДС № 33, далее по земельному участку общественных территорий № 71.

Доступ на территории земельных участков жилых зданий № 120, 121 осуществляется через земельный участок территории общего пользования – существующей и проектируемой УДС № 43, далее по земельному участку общественных территорий № 71.

Для реализации мероприятий проекта планировки территории в части строительства и реконструкции объектов улично-дорожной сети (участки № 20, 33, 43, 78, 85, 86) проектом межевания территории предусматривается изъятие земельных участков в установленном законом порядке.

2.2. Таблица «Характеристика земельных участков территории»
к чертежу «План межевания территории»

Назначение территории	№ участка на чертеже	Коды видов разрешенного использования земельных участков и объектов капитального строительства ²	Площадь земельного участка, га	Способы образования земельного участка	Вид ограничения, обременения на земельном участке, площадь, га	Примечание
1	2	3	4	5	6	7
Территория участков жилых зданий	24	Ф ³	0,0319	-	-	-
	104	Ф ³	0,0340	-	-	-
	105	Ф ³	0,0570	-	-	-
	106	Ф ³	0,2084	-	Предлагаемый к установлению сервитут – 0,0096	-
	107	Ф ³	0,0231	-	-	-
	108	Ф ³	0,0182	-	-	-
	109	Ф ³	0,1529	-	-	-
	110	Ф ³	0,1986	-	-	-
	113	Ф ³	0,0746	-	Предлагаемый к установлению сервитут – 0,0746	-
	114	Ф ³	0,1182	-	Предлагаемый к установлению сервитут – 0,1182	-

1	2	3	4	5	6	7
115		Ф ³	0,0576	-	-	-
116		Ф ³	0,1245	-	Озелененная территория общего пользования – 0,1123	-
117		Ф ³	0,0150	-	Предлагаемый к установлению сервитут – 0,0150	-
118		Ф ³	0,0821	-	Предлагаемый к установлению сервитут – 0,0821	-
119		Ф ³	0,0083	-	Предлагаемый к установлению сервитут – 0,0083	-
120		Ф ³	0,1078	-	Предлагаемый к установлению сервитут – 0,1078	-
121		Ф ³	0,0310	-	Предлагаемый к установлению сервитут – 0,0310	-
ИТОГО: территории участков жилых зданий						
1		3.2.3, 4.5	0,0063	-	Озелененная территория общего пользования – 0,0063	-
6		Ф ³	0,3373	-	Озелененная территория общего пользования – 0,1653; предлагаемый к установлению сервитут – 0,0673	-
7		Ф ³	0,0424	-	Озелененная территория общего пользования – 0,0424	-
8		Ф ³	0,0175	-	-	-
9		Ф ³	0,1340	-	Красные линии улочно- дорожной сети – 0,1340	-
10		Ф ³	0,0161	-	Красные линии улочно- дорожной сети – 0,0161	-
11		Ф ³	0,0060	-	Красные линии улочно- дорожной сети – 0,0060	-
Территории участков нежилых зданий и сооружений						

1	2	3	4	5	6	7
12		Ф ³	0,0027	-	Красные линии улично-дорожной сети – 0,0027	-
13		Ф ³	0,0056	-	Красные линии улично-дорожной сети – 0,0056; санитарно-защитная зона (установленная) – 0,0056	-
14		4.1, 4.2, 4.3, 4.4, 4.5, 4.6, 4.8.1, 4.8.2, 4.9, 4.10	0,1030	-	Красные линии улично-дорожной сети – 0,1030; водоохранная зона – 0,0131; прибрежная защитная полоса – 0,0131; санитарно-защитная зона (установленная) – 0,1030	-
15		4.1, 4.2, 4.3, 4.4, 4.5, 4.6, 4.8.1, 4.8.2, 4.9, 4.10	0,0569	-	Красные линии улично-дорожной сети – 0,0569; водоохранная зона – 0,0028; прибрежная защитная полоса – 0,0028; санитарно-защитная зона (установленная) – 0,0569	-
16		4.9.1.1	0,1000	-	Красные линии улично-дорожной сети – 0,1000; водоохранная зона – 0,0028; прибрежная защитная полоса – 0,0028; санитарно-защитная зона (установленная) – 0,1000	-
27		4.9.1.3	0,1443	-	Красные линии улично-дорожной сети – 0,0031	-
28		4.9.1.1	0,0878	Раздел	-	-

1	2	3	4	5	6	7
37	7.1.1, 7.1.2, 7.2.2, 7.6, 12.0.1	0,0386	Раздел	Зона внеуличных пешеходных переходов – 0,0386; полоса отвода железной дороги – 0,0386; предлагаемый к установлению сервитут – 0,0386 га		-
38	7.1.1, 7.1.2, 7.2.2, 7.6, 12.0.1	0,0604	Раздел	Зона внеуличных пешеходных переходов – 0,0505; полоса отвода железной дороги – 0,0604; предлагаемый к установлению сервитут – 0,0505		-
39	7.1.1, 7.1.2, 7.2.2, 7.6, 12.0.1	1,1142	-	Полоса отвода железной дороги – 1,1142; санитарно-защитная зона (установленная) – 0,0718		-
40	Φ ³	0,3105	-	Предлагаемый к установлению сервитут – 0,0043		-
41	4.9, 4.9.1.1, 4.9.1.3, 4.9.1.4, 4.10, 5.1.1, 5.1.2, 5.1.3, 5.1.4, 5.1.5, 5.1.6, 5.4, 5.5, 6.0, 6.2.1, 6.3, 6.3.1, 6.4, 6.5, 6.6, 6.7, 6.8, 6.10, 6.11, 6.12, 7.0, 7.1, 7.2, 7.2.1, 7.2.2, 7.2.3, 7.3, 7.4, 7.5, 7.6, 8.0, 8.1, 8.3, 8.4, 9.0, 9.1, 9.3, 11.1, 11.2, 11.3, 12.0, 12.0.1, 12.0.2	0,1118	-	Санитарно-защитная зона (установленная) – 0,1118		-
42	7.1.1, 7.1.2, 7.2.2, 7.6, 12.0.1	0,0225	-	Полоса отвода железной дороги – 0,0225		-

1	2	3	4	5	6	7
44	Ф ³	0,4840	Раздел	Санитарно-защитная зона (установленная) – 0,4840; предлагаемый к установлению сервитут – 0,4425	-	
50	Ф ³	0,0780	Раздел	Санитарно-защитная зона (установленная) – 0,0780; предлагаемый к установлению сервитут – 0,0522	-	
52	7.1.1, 7.1.2, 7.2.2, 7.6, 12.0.1	0,0385	-	Красные линии улично-дорожной сети – 0,0385; предлагаемый к установлению сервитут – 0,0008	-	
53	Ф ³	0,0429	-	-	-	
56	Ф ³	0,0600	-	Санитарно-защитная зона (установленная) – 0,0536	-	
57	3.1.1, 3.3, 4.9.1.1, 4.9.1.4, 6.2, 6.2.1, 6.3, 6.3.1, 6.4, 6.5, 6.6, 6.7, 6.8, 6.11, 6.9, 7.2.2, 12.0.1	0,0670	-	Санитарно-защитная зона (установленная) – 0,0670	-	
58	4.9.1.1	0,1542	-	Санитарно-защитная зона (установленная) – 0,1542	-	
59	Ф ³	0,0405	Раздел	Санитарно-защитная зона (установленная) – 0,0405; предлагаемый к установлению сервитут – 0,0124	-	
60	Ф ³	0,3197	-	Санитарно-защитная зона (установленная) – 0,3171	-	
63	Ф ³	0,0514	Раздел	Санитарно-защитная зона (установленная) – 0,0514	-	

1	2	3	4	5	6	7
64	Φ ³	0,6595	Раздел	Санитарно-защитная зона (установленная) – 0,6595; предлагаемый к установлению сервитут – 0,0125	-	
65	Φ ³	0,0069	-	Красные линии улично-дорожной сети – 0,0055; озелененная территория общего пользования – 0,0013; предлагаемый к установлению сервитут – 0,0055	-	
66	Φ ³	0,5700	-	Озелененная территория общего пользования – 0,5700	-	
68	Φ ³	0,5402	-	Санитарно-защитная зона (установленная) – 0,5402; предлагаемый к установлению сервитут – 0,0190	-	
70	7.1.1, 7.1.2, 7.2.2, 7.6, 12.0.1	20,7072	-	Зона внеуличных пешеходных переходов – 3,3126; зона регулирования застройки и хозяйственной деятельности – 0,1398; полоса отвода железной дороги – 20,7072; полоса воздушных подходов на аэродромах – 0,3208; санитарно-защитная зона (установленная) – 1,0505; предлагаемый к установлению сервитут – 3,8108; техническая зона инженерных коммуникаций и сооружений – 0,8068; озелененная территория общего пользования – 0,2889	-	
72	Φ ³	0,0046	-	Предлагаемый к установлению сервитут – 0,0003	-	
73	Φ ³	0,0003	-	Красные линии улично-дорожной сети – 0,0014	-	
75	Φ ³	0,0014	-		-	

1	2	3	4	5	6	7
	81	3.1.1, 5.1.1, 5.1.2, 6.2.1, 6.3, 6.3.1, 6.4, 6.5, 6.6, 6.8, 6.9, 6.9.1, 6.11, 6.12	1,4604	Перераспределение	Предлагаемый к установлению сервитут – 0,5125; техническая зона инженерных коммуникаций и сооружений – 0,2544	Образуется из части земельного участка с кадастровым номером 77:05:00090006:3 – 0,1981 га, из части земельного участка с кадастровым номером 77:05:00090006:13 – 0,2085 га, из части земельного участка с кадастровым номером 77:05:00090006:19 – 0,1891 га и земель, государственная собственность на которые не разграничена – 0,8647 га

1	2	3	4	5	6	7
	82	3.1.1, 5.1.1, 5.1.2, 6.2.1, 6.3, 6.3.1, 6.4, 6.5, 6.6, 6.8, 6.9, 6.9.1, 6.11, 6.12	4,1820	Перераспределение	Санитарно-защитная зона (установленная) – 1,3041; полоса воздушных подходов на аэродромах – 0,3301; предлагаемый к установлению сервитут – 1,1751; техническая зона инженерных коммуникаций и сооружений – 1,1751	Образуется из части земельного участка с кадастровым номером 77:05:00090006:19 – 0,4220 га, из части земельного участка с кадастровым номером 77:05:00090006:13 – 0,5195 га, из части земельного участка с кадастровым номером 77:05:00090006:8 – 0,9668 га, из части земельного участка с кадастровым номером 77:05:00090006:18 – 0,0036 га, из части земельного участка с кадастровым номером 77:05:00090006:14 – 0,4029 га и земель, государственная собственность на которые не разграничена – 1,8670 га

1	2	3	4	5	6	7
	83	3.7.1	0,0311	-	Озелененная территория общего пользования – 0,0311; водоохранная зона – 0,0209; прибрежная защитная полоса – 0,0209	-
	84	3.1.1, 5.1.1.1, 5.1.1.2, 6.2.1, 6.3, 6.3.1, 6.4, 6.5, 6.6, 6.8, 6.9, 6.9.1, 6.11, 6.12	2,9999	Перераспреде ление	Санитарно-защитная зона (установленная) – 0,6900; предлагаемый к установлению сервитут – 1,1089; техническая зона инженерных коммуникаций и сооружений – 1,2158	Образуется из части земельного участка с кадастровым номером 77:05:0009006:18 – 0,6643 га и земель, государственная собственность на которые не разграничена – 2,3356 га
	88	Ф ³	0,0015	-	-	-
	91	Ф ³	0,0311	-	Предлагаемый к установлению сервитут – 0,0069	-
	92	3.1.1	0,0225	-	-	-
	93	Ф ³	0,0619	Раздел	Предлагаемый к установлению сервитут – 0,0619	-
	94	3.8.1	0,1222	-	Предлагаемый к установлению сервитут – 0,1222	-
	95	Ф ³	0,1993	-	-	-
	96	Ф ³	0,0572	-	-	-
	111	Ф ³	0,0074	-	Озелененная территория общего пользования – 0,0008	-

1	2	3	4	5	6	7
	112	Ф ³	0,0108	-	-	-
ИТОГО: территории участков нежилых зданий и сооружений						
Территории участков зданий общеобразовательных организаций и дошкольных образовательных организаций	32	3.5.1	0,0118	-	-	-
	89	3.5.1	0,0652	-	-	-
	90	3.5.1	0,1690	-	-	-
ИТОГО: территории участков зданий общеобразовательных организаций и дошкольных образовательных организаций						
Территории общего пользования	2	Ф ³	0,2124	-	Озелененная территория общего пользования – 0,1667; красные линии улично- дорожной сети – 0,2124; зона регулирования застройки и хозяйственной деятельности – 0,1641	-
	3	7.1.1, 7.1.2, 7.2.2, 7.6, 12.0.1	3,3296	-	Озелененная территория общего пользования – 1,5111; красные линии улично- дорожной сети – 3,3296; зона регулирования застройки и хозяйственной деятельности – 3,1063	-

1	2	3	4	5	6	7
4		Ф ³	0,4497	-	Красные линии улично-дорожной сети – 0,4497	-
5		7.1.1, 7.1.2, 7.2.2, 7.6, 12.0.1	2,4565	-	Озелененная территория общего пользования – 0,4260; красные линии улично-дорожной сети – 2,4565; зона регулирования застройки и хозяйственной деятельности – 0,3703	-
17		7.1.1, 7.1.2, 7.2.2, 7.6, 12.0.1	1,1535	-	Красные линии улично-дорожной сети – 1,1535; зона регулирования застройки и хозяйственной деятельности – 0,0083; санитарно-защитная зона (установленная) – 1,1535	-
18		7.1.1, 7.1.2, 7.2.2, 7.6, 12.0.1	3,0149	-	Красные линии улично-дорожной сети – 3,0149; зона регулирования застройки и хозяйственной деятельности объектов культурного наследия – 0,3086; санитарно-защитная зона (установленная) – 0,5977	-
19		Ф ³	1,6134	-	Красные линии улично-дорожной сети – 1,6134; береговая полоса – 0,0556; водоохранная зона – 0,5659; прибрежная защитная полоса – 0,5659; санитарно-защитная зона (установленная) – 0,2840	-

1	2	3	4	5	6	7
20	20.1	7.2.2, 12.0.1	0,1063	Раздел	Красные линии улично-дорожной сети – 0,6336	Планируемое изъятие земельного участка с кадастровым номером 77:05:0009006:4 в установленном законом порядке – 0,1063 га
	20.2	7.2.2, 12.0.1	0,5273	Перераспределение		
21		Ф ³	3,1761	-	Красные линии улично-дорожной сети – 3,1761	-
25		Ф ³	0,4814	-	Красные линии улично-дорожной сети – 0,4814	-
26		Ф ³	0,8990	-	Красные линии улично-дорожной сети – 0,8990	-
29		12.0.2	0,0672	-	Озелененная территория общего пользования – 0,0672; водоохранная зона – 0,0672	-
30		Ф ³	0,0507	-	Красные линии улично-дорожной сети – 0,0507	-
31		Ф ³	0,0167	-	Красные линии улично-дорожной сети – 0,0167	-

1	2	3	4	5	6	7
	33.1	7.2.2, 12.0.1	2,3428	Перераспределение		Образуется из части земельного участка с кадастровым номером 77:05:0010004:201 – 1,4352 га; из части земельного участка с кадастровым номером 77:05:0010010:52 – 0,9076 га
33	33.2	7.2.2, 12.0.1	0,0060	Раздел	Красные линии улично-дорожной сети – 2,3989	Планируемое изъятие земельного участка с кадастровым номером 77:05:0010004:66 в установленном законом порядке – 0,0060 га
	33.3	7.2.2, 12.0.1	0,0136	Раздел		Планируемое изъятие земельного участка с кадастровым номером 77:05:0010010:38 в установленном законом порядке – 0,0136 га

1	2	3	4	5	6	7
	33.4	7.2.2, 12.0.1	0,0196	Раздел		Планируемое изъятие земельного участка с кадастровым номером 77:05:0010010:7 в установленном законом порядке – 0,0196 га
	33.5	7.2.2, 12.0.1	0,0030	Раздел		Планируемое изъятие земельного участка с кадастровым номером 77:05:0010004:96 в установленном законом порядке – 0,0030 га
	33.6	7.2.2, 12.0.1	0,0070	Раздел		Планируемое изъятие земельного участка с кадастровым номером 77:05:0010004:97 в установленном законом порядке – 0,0070 га

1	2	3	4	5	6	7
	33.7	7.2.2, 12.0.1	0,0069	Раздел		Планируемое изъятие земельного участка с кадастровым номером 77:05:0010004:98 в установленном законом порядке – 0,0069 га
	43.1	7.1.1, 7.1.2, 7.2.2, 7.6, 12.0.1	4,8234	Перераспреде ление	Красные линии лично- дорожной сети – 5,4194; зона регулирования застройки и хозяйственной деятельности – 3,5105; санитарно-защитная зона (установленная) – 1,7051	Образуется из части земельного участка с кадастровым номером 77:05:0010004:205 – 4,8234 га
43	43.2	7.1.1, 7.1.2, 7.2.2, 7.6, 12.0.1	0,3682	Раздел		

1	2	3	4	5	6	7
	43.3	7.1.1, 7.1.2, 7.2.2, 7.6, 12.0.1	0,2257	Раздел		Планируемое изъятие земельного участка с кадастровым номером 77:05:0010004:136 в установленном законом порядке – 0,2257 га
	43.4	7.1.1, 7.1.2, 7.2.2, 7.6, 12.0.1	0,0015	Раздел		Планируемое изъятие земельного участка с кадастровым номером 77:05:0010004:67 в установленном законом порядке – 0,0015 га
	43.5	7.1.1, 7.1.2, 7.2.2, 7.6, 12.0.1	0,0006	Раздел		Планируемое изъятие земельного участка с кадастровым номером 77:05:0010004:41 в установленном законом порядке – 0,0006 га

1	2	3	4	5	6	7
45	Ф ³	1,0652	-	-	Красные линии улично-дорожной сети – 1,0652; зона регулирования застройки и хозяйственной деятельности – 0,1402; санитарно-защитная зона (установленная) – 0,8433	-
46	Ф ³	0,4587	-	-	Красные линии улично-дорожной сети – 0,4587; зона регулирования застройки и хозяйственной деятельности – 0,2318	-
48	7.1.1, 7.1.2, 7.2.2, 7.6, 12.0.1	1,1301	-	-	Красные линии улично-дорожной сети – 1,1301; зона регулирования застройки и хозяйственной деятельности – 1,1301	-
49	7.1.1, 7.1.2, 7.2.2, 7.6, 12.0.1	1,0705	-	-	Красные линии улично-дорожной сети – 1,0705; зона регулирования застройки и хозяйственной деятельности – 1,0705; охранная зона объектов культурного наследия – 0,1331; зона транспортных коммуникаций (трамвай) – 0,1720	-
51	7.1.1, 7.1.2, 7.2.2, 7.6, 12.0.1	0,0950	-	-	Красные линии улично-дорожной сети – 0,0950; зона регулирования застройки и хозяйственной деятельности – 0,0950	-

1	2	3	4	5	6	7
54	Φ ³	0,5346	-	Красные линии улично-дорожной сети – 0,5346; санитарно-защитная зона (установленная) – 0,1625	-	
55	7.2.2, 12.0.1	0,4445	-	Красные линии улично-дорожной сети – 0,4445; санитарно-защитная зона (установленная) – 0,1427	-	
61	12.0.2	0,2146	-	Озелененная территория общего пользования – 0,2146	-	
62	12.0.2	0,0074	-	Озелененная территория общего пользования – 0,0074	-	
67	Φ ³	0,1697	-	Красные линии улично-дорожной сети – 0,1697	-	
69	7.1.1, 7.1.2, 7.2.2, 7.6, 12.0.1	3,1599	Раздел	Красные линии улично-дорожной сети – 3,1599; зона внеуличных пешеходных переходов – 0,5162; полоса воздушных подходов на аэродромах – 2,8554	-	

1	2	3	4	5	6	7
78	78.1	7.2.2, 12.0.1	2,6410	Перераспределение	Красные линии улично-дорожной сети – 2,6550	<p>Образуется из части земельного участка с кадастровым номером 77:05:0010004:203 – 0,3176 га, из части земельного участка с кадастровым номером 77:05:0010004:65 – 0,0490 га, из части земельного участка с кадастровым номером 77:05:0010004:201 – 0,1232 га, из части земельного участка с кадастровым номером 77:05:0010010:52 – 0,1331 га и земель, государственная собственность на которые не разграничена – 2,0321га</p>

1	2	3	4	5	6	7
	78.2	7.2.2, 12.0.1	0,0140	Раздел		Планируемое изъятие земельного участка с кадастровым номером 77:05:0010010:5 в установленном законом порядке – 0,0140 га
	79	12.0.2	2,9212	-	Озелененная территория общего пользования – 2,9212; техническая зона инженерных коммуникаций и сооружений – 1,0309; полоса воздушных подходов на аэродромах – 0,8855	-
	80	3.1.1, 7.2.2, 12.0.1, 12.0.2	2,2663	Перераспределение	Техническая зона инженерных коммуникаций и сооружений – 0,5645; границы зон внеуличных пешеходных переходов – 0,3771; полоса воздушных подходов на аэродромах – 0,1607	Образуется из части земельного участка с кадастровым номером 77:05:0009006:4 – 0,2513 га и земель, государственная собственность на которые не разграничена, площадью 2,0150 га

1	2	3	4	5	6	7
	85.1	7.2.2, 12.0.1	0,5754	Перераспределение		Образуется из земель, государственная собственность на которые не разграничена – 0,5754 га
	85.2	7.2.2, 12.0.1	0,0100	Раздел	Красные линии улично-дорожной сети – 1,1816; санитарно-защитная зона (установленная) – 0,7459	Планируемое изъятие земельного участка с кадастровым номером 77:05:00090006:6 в установленном законом порядке – 0,0100 га
	85.3	7.2.2, 12.0.1	0,0034	Раздел		Планируемое изъятие земельного участка с кадастровым номером 77:05:00090006:4 в установленном законом порядке – 0,0034 га

1	2	3	4	5	6	7
	85.4	7.2.2, 12.0.1	0,0952	Раздел		Планируемое изъятие земельного участка с кадастровым номером 77:05:0009006:17 в установленном законом порядке – 0,0952 га
	85.5	7.2.2, 12.0.1	0,3614	Раздел		Планируемое изъятие земельного участка с кадастровым номером 77:05:0009006:18 в установленном законом порядке – 0,3614 га
	85.6	7.2.2, 12.0.1	0,0194	Раздел		Планируемое изъятие земельного участка с кадастровым номером 77:05:0009006:7 в установленном законом порядке – 0,0194 га

1	2	3	4	5	6	7
	85.7	7.2.2, 12.0.1	0,1168	Раздел		Планируемое изъятие земельного участка с кадастровым номером 77:05:0009006:8 в установленном законом порядке – 0,1168 га
	86.1	7.1.1, 7.1.2, 7.2.2, 7.6, 12.0.1	0,2911	Перераспределение	Красные линии улично-дорожной сети – 0,6869; санитарно-защитная зона (установленная) – 0,6750	Образуется из земель, государственная собственность на которые не разграничена, площадью – 0,2911 га
86	86.2	7.2.2, 12.0.1	0,3958	Раздел		Планируемое изъятие земельного участка с кадастровым номером 77:05:0010004:35 в установленном законом порядке – 0,3958 га
87		Ф ³	0,0208	-	Красные линии улично-дорожной сети – 0,0208	-

1	2	3	4	5	6	7
	99	12.0.2	0,1179	-	Озелененная территория общего пользования – 0,1179; техническая зона инженерных коммуникаций и сооружений – 0,0065	-
	100	12.0.2	0,2140	-	Озелененная территория общего пользования – 0,2140; техническая зона инженерных коммуникаций и сооружений – 0,0540	-
	101	12.0.2	0,4944	-	Озелененная территория общего пользования – 0,4944; техническая зона инженерных коммуникаций и сооружений – 0,0361	-
	102	12.0.2	1,4670	-	Озелененная территория общего пользования – 1,4670; техническая зона инженерных коммуникаций и сооружений – 0,4886	-
	103	12.0.2	1,0461	-	Озелененная территория общего пользования – 1,0461; техническая зона инженерных коммуникаций и сооружений – 0,3271	-
ИТОГО: территории общего пользования			46,7791			

1	2	3	4	5	6	7
Общественные территории	71	Ф ³	5,3470	-	Зона регулирования застройки и хозяйственной деятельности – 1,8006; водоохранная зона – 0,2183; прибрежная защитная полоса – 0,2183; санитарно-защитная зона (установленная) – 1,1617	-
ИТОГО: общественные территории			5,3470			
ВСЕГО			89,3629			

² – Описание видов разрешенного использования земельных участков в соответствии с приказом Федеральной службы государственной регистрации, кадастра и картографии от 10 ноября 2020 г. № П/0412 «Об утверждении классификатора видов разрешенного использования земельных участков».

³ – Фактическое использование – в качестве основных видов разрешенного использования земельных участков и объектов капитального строительства устанавливаются виды разрешенного использования упомянутых земельных участков и объектов капитального строительства, сведения о которых содержатся в Едином государственном реестре недвижимости.

2.3. Таблица «Сведения о границах территории, в отношении которой утвержден проект межевания»

№ точки	Координаты точки (Система координат, используемая для ведения Единого государственного реестра недвижимости (МСК-77)	
	X	Y
1	2	3
1	-8812.0702	10490.9019
2	-8835.4927	10371.2208
3	-8850.5970	10287.1586
4	-8818.4156	10281.0301
5	-8818.7540	10278.9110
6	-8810.7194	10277.4157
7	-8813.3998	10264.9292
8	-8829.5092	10268.0603
9	-8831.4433	10266.0811
10	-8853.5975	10270.0450
11	-8864.8503	10205.8598
12	-8853.4662	9963.7636
13	-8841.6694	9959.3666
14	-8865.1057	9945.3695
15	-8866.8300	9936.2500
16	-8869.0603	9923.4624
17	-8880.5229	9858.6140
18	-8881.6400	9852.2800
19	-8815.6846	9338.0521
20	-8806.7213	9268.0185
21	-8797.8398	9198.7993
22	-8910.5860	9213.2577
23	-8921.4293	9293.1466
24	-8923.0444	9293.8268
25	-9004.0519	9311.6683
26	-9000.7125	9428.6974
27	-8972.9045	9422.5792
28	-8960.6278	9419.8782
29	-8950.0228	9421.2451
30	-8943.5598	9422.0456
31	-8937.4761	9422.8623
32	-8938.3960	9430.0348
33	-8949.8927	9519.6772
34	-8994.5042	9867.5245
35	-8995.8400	9877.9400
36	-9028.3302	9972.3019

№ точки	Координаты точки (Система координат, используемая для ведения Единого государственного реестра недвижимости (МСК-77)	
	X	Y
1	2	3
37	-9081.2368	9989.7020
38	-9121.1501	10002.6517
39	-9159.7623	10013.9601
40	-9196.7472	10023.7840
41	-9231.7442	10032.1664
42	-9288.2429	10043.896
43	-9345.0472	10054.0149
44	-9458.6700	10074.0493
45	-9686.0000	10113.6400
46	-9696.5302	10103.0219
47	-9680.6629	9971.1968
48	-9680.2855	9966.5349
49	-9655.4113	9943.6090
50	-9653.2410	9924.4855
51	-9664.6760	9923.0148
52	-9663.8630	9915.1293
53	-9681.5438	9913.3914
54	-9681.0694	9900.1853
55	-9671.3975	9819.9395
56	-9706.2592	9815.9858
57	-9716.0942	9897.5947
58	-9724.2510	9936.4228
59	-9737.7394	9934.9584
60	-9739.3497	9988.4417
61	-9733.2457	9989.7985
62	-9749.0000	10120.5000
63	-9822.0400	10135.9600
64	-9866.1157	10144.1854
65	-9904.9685	10149.6341
66	-9947.9572	10153.7291
67	-9991.1997	10155.8315
68	-10031.5424	10155.9833
69	-10107.0968	10151.5445
70	-10150.9202	10146.1235
71	-10200.6231	10137.3913
72	-10172.2700	9858.8400

№ точки	Координаты точки (Система координат, используемая для ведения Единого государственного реестра недвижимости (МСК-77))	
	X	Y
1	2	3
73	-10171.6065	9837.1435
74	-10178.3070	9798.0897
75	-10221.7990	9794.0853
76	-10286.0552	9786.7113
77	-10220.6830	9715.5900
78	-10138.4092	9670.8554
79	-10141.5536	9653.4658
80	-10135.3878	9652.3506
81	-10113.2017	9616.9431
82	-10120.1895	9581.4160
83	-10076.2282	9568.1063
84	-10084.0976	9528.2218
85	-10161.9570	9558.3982
86	-10145.5890	9634.0017
87	-10196.8879	9657.3492
88	-10258.0135	9671.1364
89	-10239.2952	9698.8243
90	-10318.5931	9752.0129
91	-10323.4772	9779.0047
92	-10356.6507	9775.8548
93	-10377.6236	9775.8150
94	-10385.5300	9776.7929
95	-10396.4319	9778.3113
96	-10422.5791	9785.1056
97	-10448.9093	9804.3461
98	-10463.5399	9817.2701
99	-10471.6265	9924.2240
100	-10478.0309	10008.3034
101	-10551.0371	10000.9501
102	-10551.7538	10008.5058
103	-10573.4255	10146.2259
104	-10592.2408	10326.2756
105	-10509.7148	10334.0190
106	-10512.2742	10403.9748
107	-10509.1391	10403.4180
108	-10517.1082	10481.6802
109	-10524.1423	10561.4193
110	-10528.0172	10643.0316

№ точки	Координаты точки (Система координат, используемая для ведения Единого государственного реестра недвижимости (МСК-77))	
	X	Y
1	2	3
111	-10364.1400	10638.3700
112	-10330.6608	10558.4786
113	-10269.9739	10486.3600
114	-10239.3600	10463.1163
115	-10177.2629	10431.6515
116	-10170.7693	10429.3500
117	-10170.0566	10431.0130
118	-10122.5844	10422.4360
119	-10105.4817	10415.6865
120	-10098.7091	10414.4924
121	-10094.9694	10414.2031
122	-10062.4031	10447.9739
123	-9955.7758	10420.1079
124	-9887.3489	10409.3972
125	-9887.5187	10449.1893
126	-9885.4119	10465.7435
127	-9851.1680	10458.6049
128	-9841.2897	10500.7437
129	-9812.2272	10494.9263
130	-9807.1322	10520.3765
131	-9777.4704	10668.5601
132	-9759.5998	10712.4692
133	-9742.6390	10741.2001
134	-9720.9859	10778.9387
135	-9677.5125	10754.2617
136	-9707.3718	10700.7065
137	-9718.3611	10674.6853
138	-9727.8017	10648.0528
139	-9736.7250	10614.7561
140	-9743.0577	10578.5019
141	-9745.8652	10535.9881
142	-9741.5761	10498.1974
143	-9725.8356	10455.4352
144	-9722.3164	10456.7306
145	-9696.9227	10387.7433
146	-9686.0200	10376.0101
147	-9592.5201	10366.5544
148	-9593.4423	10346.5630

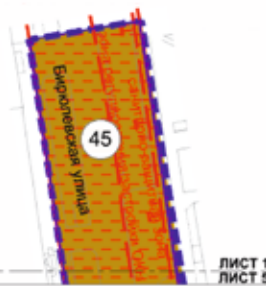
№ точки	Координаты точки (Система координат, используемая для ведения Единого государственного реестра недвижимости (МСК-77))	
	X	Y
1	2	3
149	-9529.4027	10339.8622
150	-9457.4523	10364.8359
151	-9443.6430	10383.3065
152	-9351.3166	10368.5036
153	-9347.3987	10360.9013
154	-9327.0565	10356.6558
155	-9304.5403	10342.4775
156	-9312.5922	10298.9972
157	-9186.0237	10272.1360
158	-9184.5470	10279.0942
159	-8987.1914	10241.3105
160	-8972.5693	10247.0061
161	-8967.9423	10269.4604
162	-8981.9008	10311.6014
163	-8966.4062	10307.9168
164	-8947.5424	10372.5736
165	-9191.6696	10422.8363
166	-9217.9875	10432.3058
167	-9274.6128	10442.7243
168	-9272.5872	10453.3337
169	-9215.7122	10442.7785
170	-9189.8250	10433.3334
171	-8940.1977	10381.7704
172	-8921.0702	10481.6419
173	-8952.7302	10554.1719
174	-8995.3818	10580.8242
175	-8980.4153	10616.3133
176	-8968.4649	10608.8459
177	-8905.6731	10645.6854
178	-8905.8101	10646.3724
179	-8973.8702	11215.2019
180	-8984.0302	11240.0119

№ точки	Координаты точки (Система координат, используемая для ведения Единого государственного реестра недвижимости (МСК-77))	
	X	Y
1	2	3
181	-9008.0502	11270.8136
182	-9026.8639	11286.7180
183	-9043.2972	11294.7691
184	-9024.9536	11356.8192
185	-8984.4806	11381.1418
186	-8929.9038	11344.2301
187	-8926.4137	11342.4102
188	-8863.9587	11311.8233
189	-8852.2946	11168.6067
190	-8897.2002	11190.5919
191	-8918.6927	11175.3380
192	-8866.4901	10739.2483
193	-8790.2025	10729.6614
194	-8792.8619	10711.6994
195	-8796.7682	10712.3158
196	-8797.3323	10708.7407
197	-8800.7765	10704.6501
198	-8845.8120	10710.9348
199	-8858.0720	10709.2297
200	-8852.0723	10659.7338
201	-8849.7074	10651.7630
202	-8850.2955	10617.5738
203	-8846.3463	10612.6365
204	-8833.6837	10574.1109
205	-8822.0383	10561.8222
206	-8803.7101	10544.8459
207	-8793.3862	10543.0678
208	-8793.2820	10533.4955
209	-8780.9053	10527.2777
210	-8634.5512	10503.6750
211	-8641.0110	10465.6106
212	-8812.0702	10490.9019

Чертеж "План межевания территории"

Масштаб 1:2000
район Бирюлево Восточное города Москвы
Лист 1 из 18

РАЙОН БИРЮЛЕВО ВОСТОЧНОЕ
ГОРОДА МОСКВЫ

**УСЛОВНЫЕ ОБОЗНАЧЕНИЯ:****ГРАНИЦЫ:**

- подготовка проекта планировки территории образуемых, изменяемых и сохраняемых земельных участков
- границы земельных участков
- номер земельного участка

ТЕРРИТОРИИ ЗЕМЕЛЬНЫХ УЧАСТКОВ И ЧАСТЕЙ ЗЕМЕЛЬНЫХ УЧАСТКОВ, В ТОМ ЧИСЛЕ:

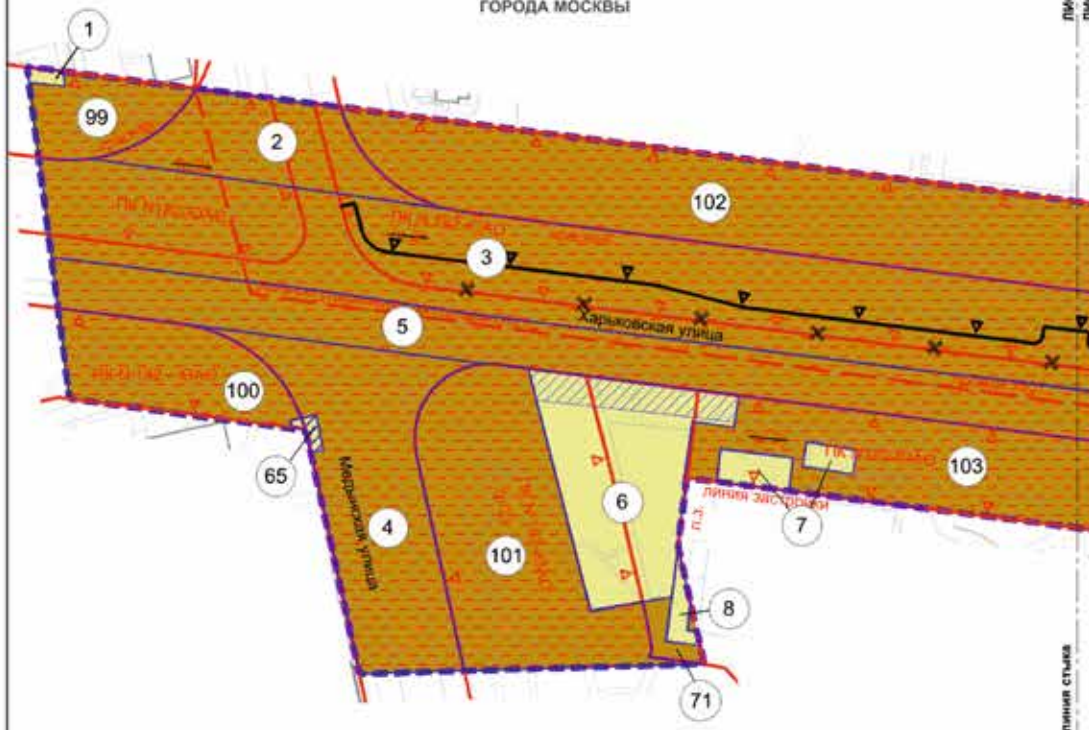
- общего пользования

**ЛИНИИ ГРАДОСТРОИТЕЛЬНОГО РЕГУЛИРОВАНИЯ СУЩЕСТВУЮЩИЕ:**

- красные линии улично-дорожной сети
- границы зон регулирования застройки и хозяйственной деятельности
- границы санитарно-защитных зон (установленных)

Масштаб 1:2000
район Бирюлево Западное города Москвы
Лист 2 из 18

РАЙОН БИРЮЛЕВО ЗАПАДНОЕ
ГОРОДА МОСКВЫ

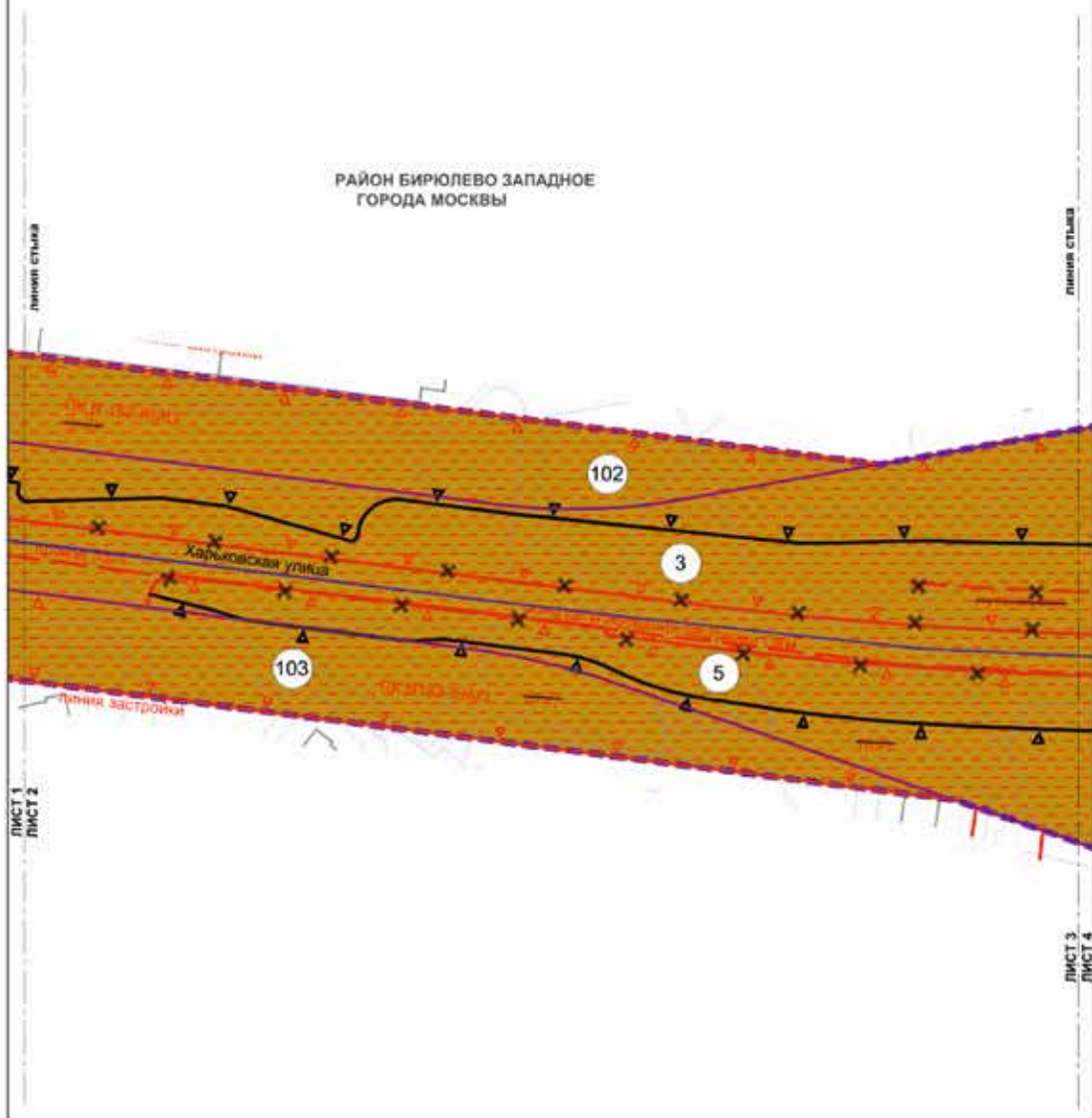


УСЛОВНЫЕ ОБОЗНАЧЕНИЯ:

ГРАНИЦЫ:	подготовки проекта планировки территории образуемых, изменяемых и сохраняемых земельных участков	ЛИНИИ ГРАДОСТРОИТЕЛЬНОГО РЕГУЛИРОВАНИЯ СУЩЕСТВУЮЩИЕ:	красные линии улично-дорожной сети
			границы объектов природного комплекса города Москвы
			границы линий застройки
	номер земельного участка		границы зон регулирования застройки и хозяйственной деятельности
ТЕРРИТОРИИ ЗЕМЕЛЬНЫХ УЧАСТКОВ И ЧАСТЕЙ ЗЕМЕЛЬНЫХ УЧАСТКОВ, В ТОМ ЧИСЛЕ:		ОТМЕНЯЕМЫЕ:	
	общего пользования		границы объектов природного комплекса города Москвы
	нежилых зданий и сооружений	УСТАНОВЛИВАЕМЫЕ:	
	предлагаемый к установлению сервитут		границы объектов природного комплекса города Москвы
	ЗАСТРОЙКА:		
	существующая		

Масштаб 1:2000
район Бирюлево Западное города Москвы
Лист 3 из 18

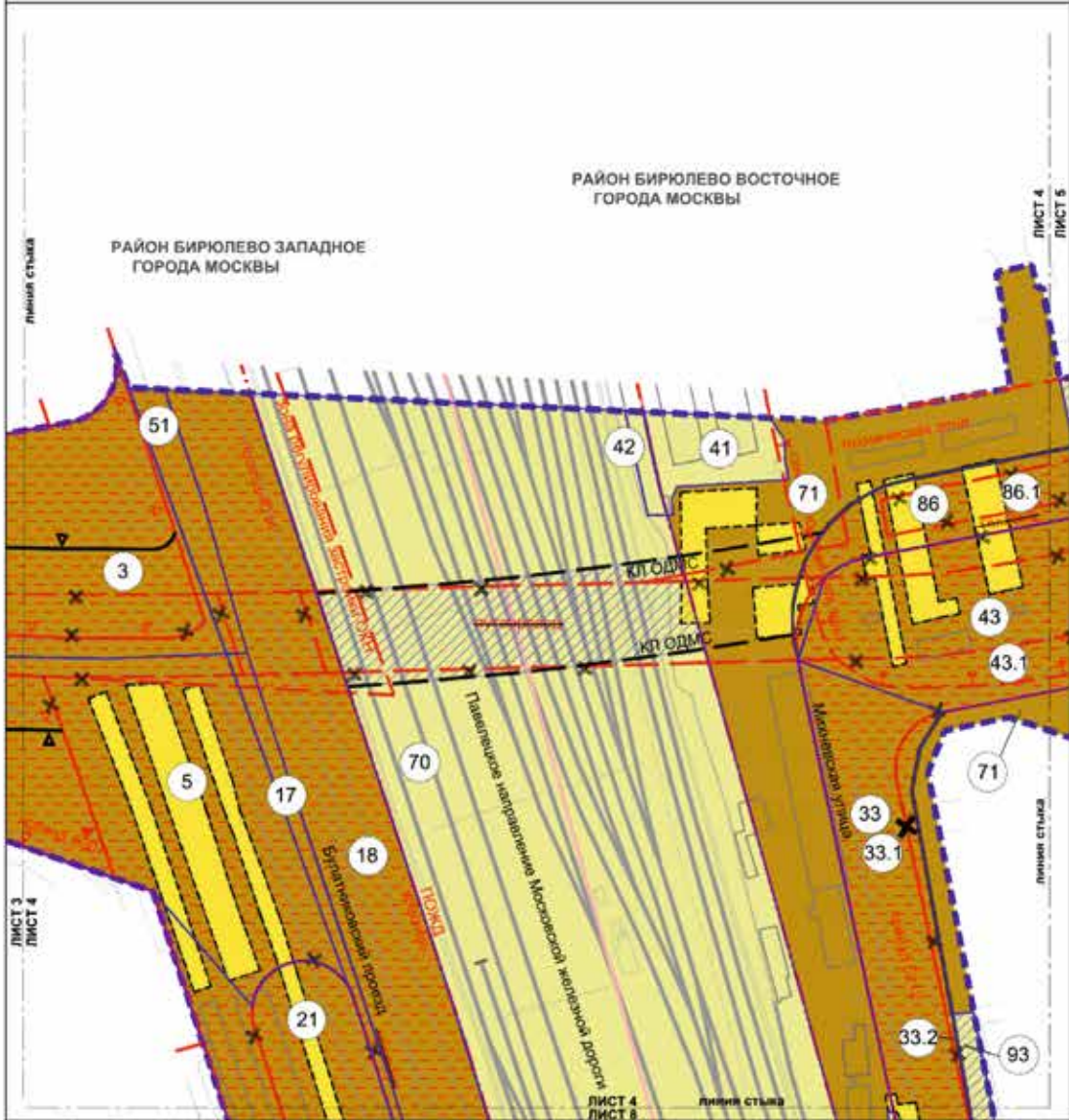
РАЙОН БИРЮЛЕВО ЗАПАДНОЕ
ГОРОДА МОСКВЫ



УСЛОВНЫЕ ОБОЗНАЧЕНИЯ:

	<p>ГРАНИЦЫ:</p> <ul style="list-style-type: none"> подготовка проекта планировки территории образуемых, изменяемых и сохраняемых земельных участков номер земельного участка 	<p>ЛИНИИ ГРАДОСТРОИТЕЛЬНОГО РЕГУЛИРОВАНИЯ СУЩЕСТВУЮЩИЕ:</p> <ul style="list-style-type: none"> красные линии улично-дорожной сети границы объектов природного комплекса города Москвы границы линий застройки границы зон регулирования застройки и хозяйственной деятельности
	<p>ТЕРРИТОРИИ ЗЕМЕЛЬНЫХ УЧАСТКОВ И ЧАСТЕЙ ЗЕМЕЛЬНЫХ УЧАСТКОВ, В ТОМ ЧИСЛЕ:</p> <ul style="list-style-type: none"> общего пользования 	<p>ОТМЕНЯЕМЫЕ:</p> <ul style="list-style-type: none"> границы объектов природного комплекса города Москвы границы зон транспортных сооружений
		<p>УСТАНОВЛИВАЕМЫЕ:</p> <ul style="list-style-type: none"> границы объектов природного комплекса города Москвы

Масштаб 1:2000
район Бирюлево Западное города Москвы
район Бирюлево Восточное города Москвы
Лист 4 из 18



УСЛОВНЫЕ ОБОЗНАЧЕНИЯ:

Границы:

 - подготовки проекта планировки территории
 - районов города Москвы
 - образуемых, изменяемых и сохраняемых земельных участков
 (18) - номер земельного участка

ТЕРРИТОРИИ ЗЕМЕЛЬНЫХ УЧАСТКОВ И ЧАСТЕЙ ЗЕМЕЛЬНЫХ УЧАСТКОВ, В ТОМ ЧИСЛЕ:

 - общего пользования
 - общественные территории
 - нежилых зданий и сооружений
 - предлагаемый в установленном сервитут

ЗАСТРОЙКА:

 - существующая
 - освобождение территории в установленном законом порядке
ЛИНИИ ГРАДОСТРОИТЕЛЬНОГО РЕГУЛИРОВАНИЯ СУЩЕСТВУЮЩИЕ:

 - красные линии улично-дорожной сети

ЛИНИИ ГРАДОСТРОИТЕЛЬНОГО РЕГУЛИРОВАНИЯ СУЩЕСТВУЮЩИЕ:

 - красные линии улично-дорожной сети
 - границы объектов природного комплекса города Москвы
 - границы линий застройки
 - границы технических зон инженерных коммуникаций и сооружений
 - границы зон регулирования застройки и хозяйственной деятельности
 - границы полос отвода железных дорог
 - границы санитарно-защитных зон (установленных)

ОТМЕНЯЕМЫЕ:

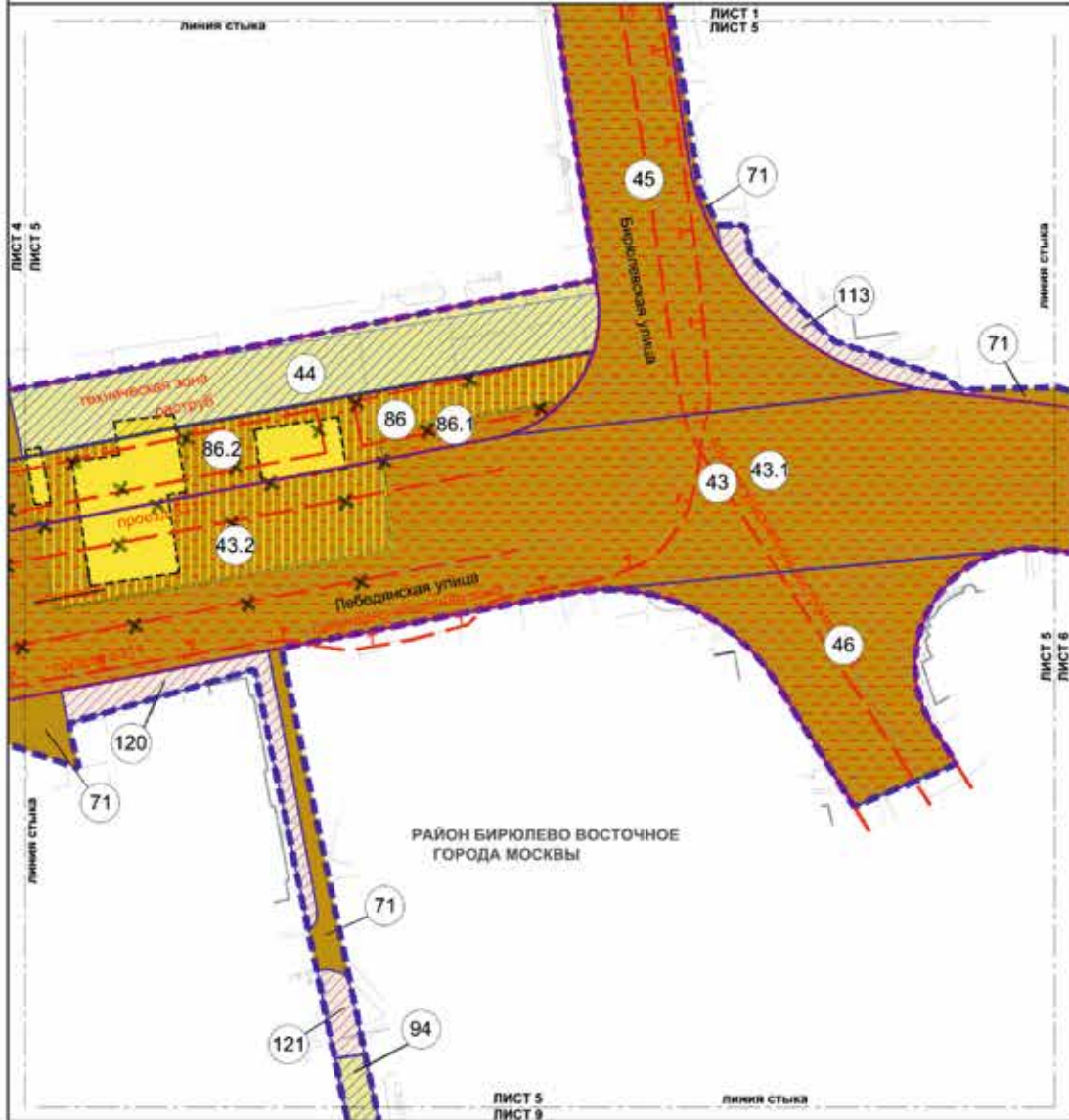
 - границы объектов природного комплекса города Москвы
 - границы зон транспортных сооружений
 - красные линии улично-дорожной сети
 - границы технических зон инженерных коммуникаций и сооружений

УСТАНАВЛИВАЕМЫЕ:

 - границы объектов природного комплекса города Москвы
 - границы объектов дорожно-мостового строительства
 - красные линии улично-дорожной сети
 - границы технических зон инженерных коммуникаций и сооружений



Масштаб 1:2000
район Бирюлево Восточное города Москвы
Лист 5 из 18



УСЛОВНЫЕ ОБОЗНАЧЕНИЯ:

ГРАНИЦЫ:

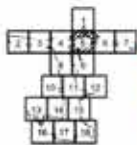
- границы подготовки проекта планировки территории образуемых, изменяемых и сохраняемых земельных участков
- границы земельных участков
- номер земельного участка

ТЕРРИТОРИИ ЗЕМЕЛЬНЫХ УЧАСТКОВ И ЧАСТЕЙ ЗЕМЕЛЬНЫХ, В ТОМ ЧИСЛЕ:

- территории общего пользования
- общественные территории нежилых зданий и сооружений
- жилых зданий
- планируемое изъятие в установленном законом порядке
- предлагаемый к установлению сервитут

ЗАСТРОЙКА:

- освобождение территории в установленном законом порядке



ЛИНИИ ГРАДОСТРОИТЕЛЬНОГО РЕГУЛИРОВАНИЯ СУЩЕСТВУЮЩИЕ:

- красные линии улично-дорожной сети
- границы технических зон инженерных коммуникаций и сооружений
- границы зон регулирования застройки и хозяйственной деятельности
- границы санитарно-защитных зон (установленных)

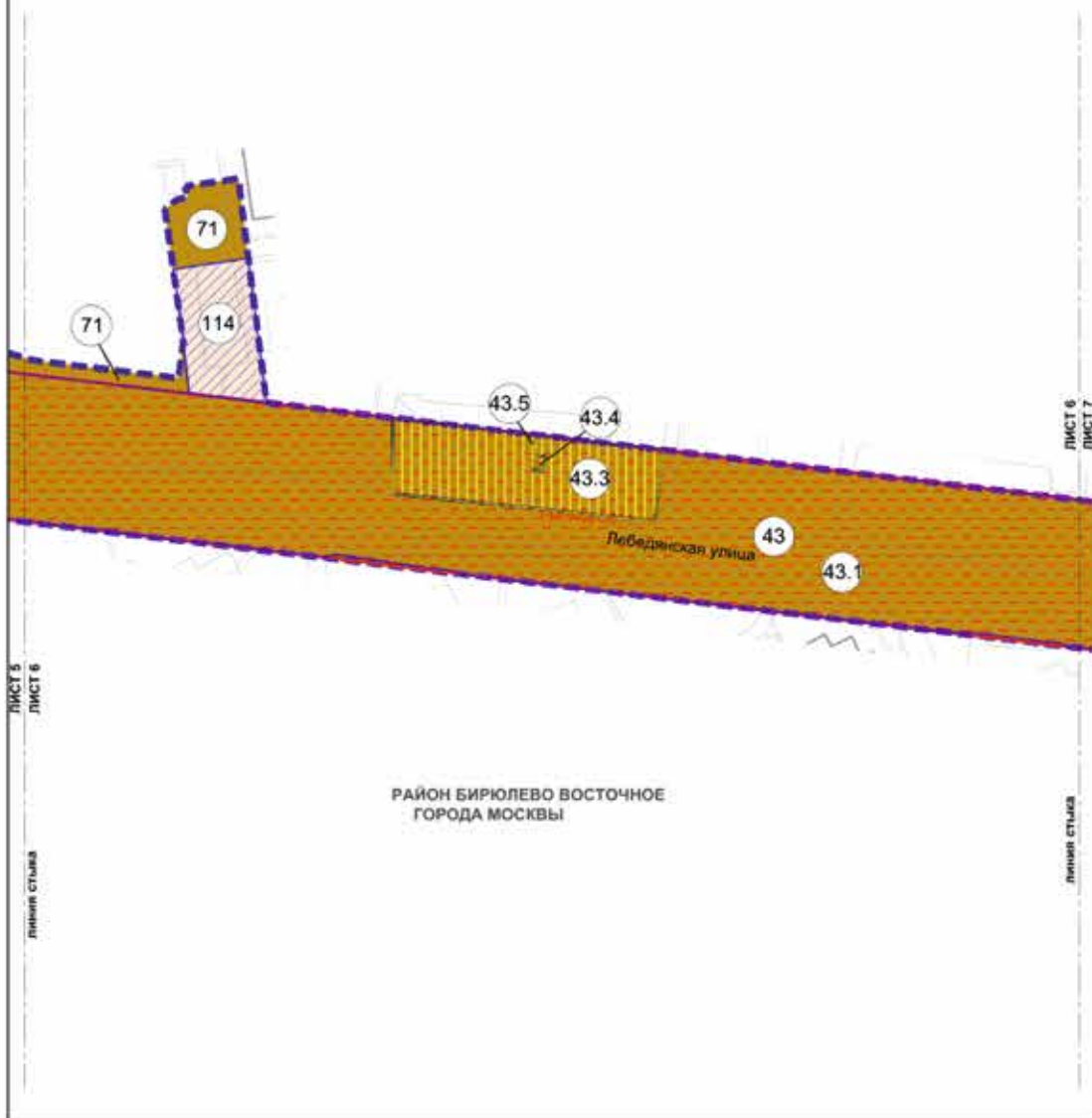
ОТМЕНЯЕМЫЕ:

- границы зон транспортных сооружений
- границы технических зон инженерных коммуникаций и сооружений
- красные линии улично-дорожной сети

УСТАНОВЛИВАЕМЫЕ:

- границы технических зон инженерных коммуникаций и сооружений
- красные линии улично-дорожной сети

Масштаб 1:2000
район Бирюлево Восточное города Москвы
Лист 6 из 18



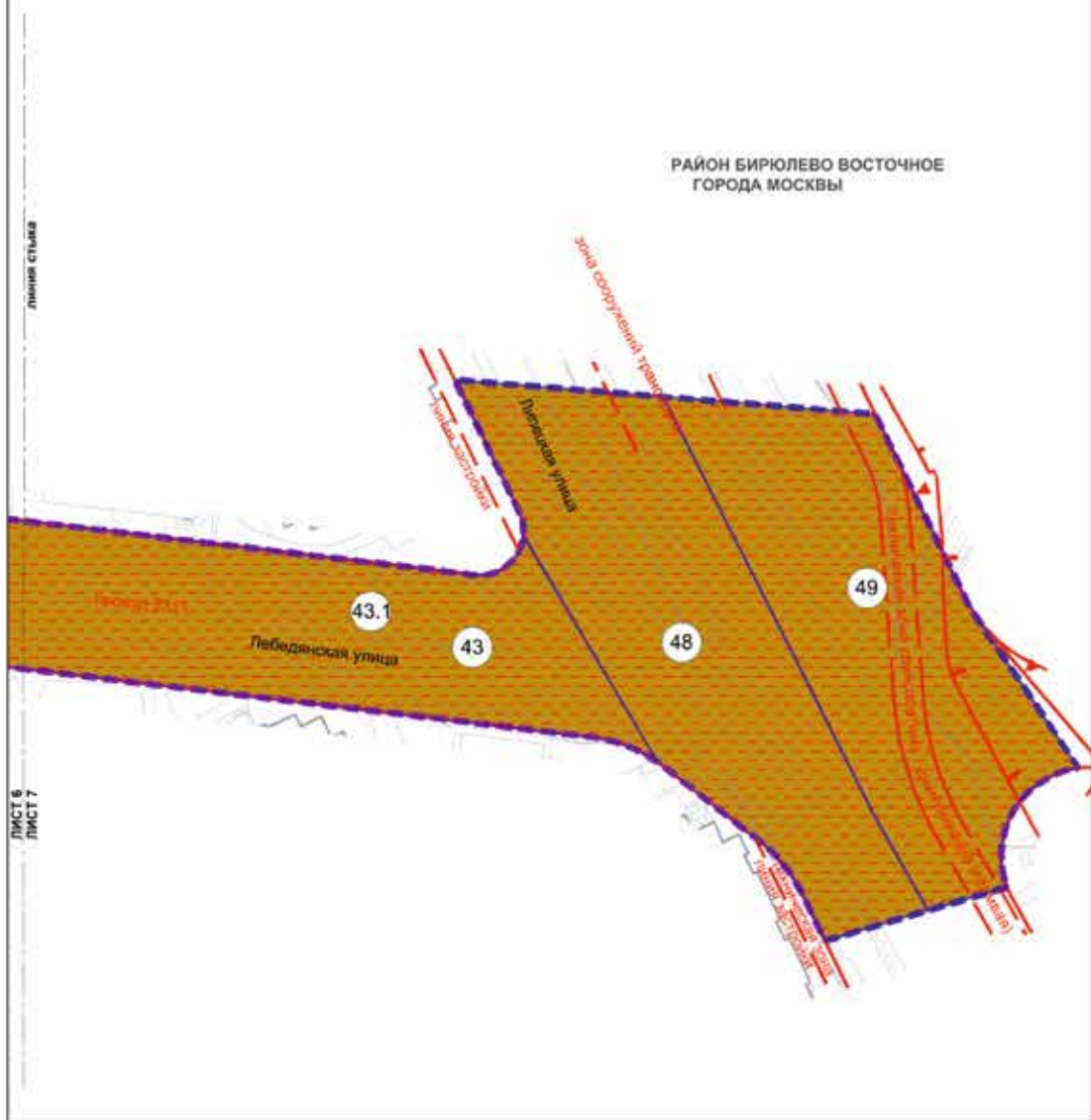
РАЙОН БИРЮЛЕВО ВОСТОЧНОЕ
ГОРОДА МОСКВЫ

УСЛОВНЫЕ ОБОЗНАЧЕНИЯ:




- | | | |
|--|--|--|
| | <p>ГРАНИЦЫ:</p> <ul style="list-style-type: none"> подготовка проекта планировки территории образуемых, изменяемых и сохраняемых земельных участков | <p>ЛИНИИ ГРАДОСТРОИТЕЛЬНОГО РЕГУЛИРОВАНИЯ СУЩЕСТВУЮЩИЕ:</p> <ul style="list-style-type: none"> красные линии улично-дорожной сети |
| | <p>43
номер земельного участка</p> <p>ТЕРРИТОРИИ ЗЕМЕЛЬНЫХ УЧАСТКОВ И ЧАСТЕЙ ЗЕМЕЛЬНЫХ УЧАСТКОВ, В ТОМ ЧИСЛЕ:</p> <ul style="list-style-type: none"> общего пользования общественные территории жилых зданий планируемое изъятие в установленном законом порядке предлагаемый к установлению сервитут | |


Масштаб 1:2000
район Бирюлево Восточное города Москвы
Лист 7 из 18

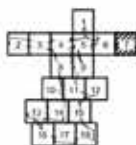
РАЙОН БИРЮЛЕВО ВОСТОЧНОЕ
ГОРОДА МОСКВЫ










УСЛОВНЫЕ ОБОЗНАЧЕНИЯ:

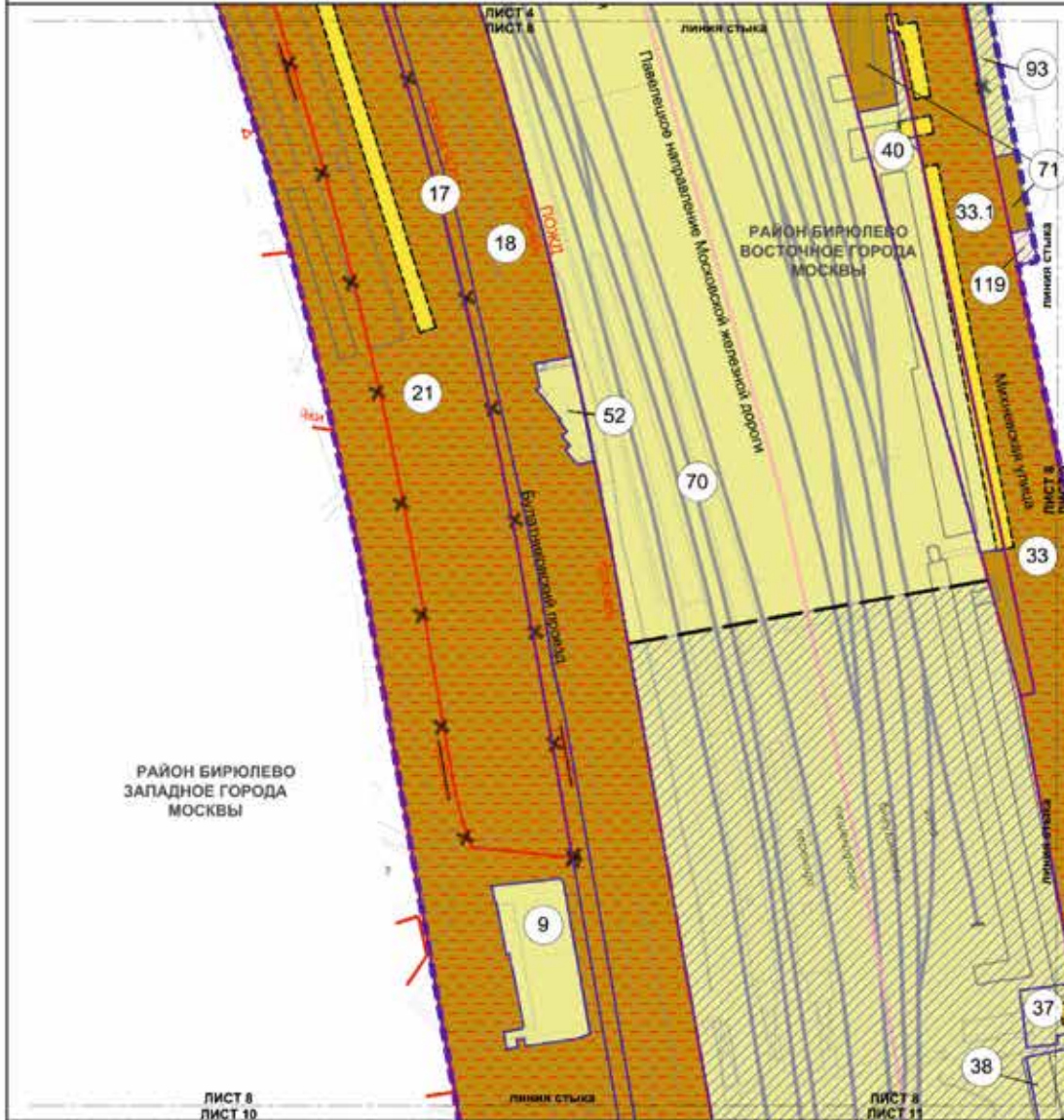
ГРАНИЦЫ:
 подготовка проекта планировки территории образуемых, изменяемых и сохраняемых земельных участков
 границы земельных участков
 номер земельного участка

ТЕРРИТОРИИ ЗЕМЕЛЬНЫХ УЧАСТКОВ И ЧАСТЕЙ ЗЕМЕЛЬНЫХ УЧАСТКОВ, В ТОМ ЧИСЛЕ:
 общего пользования



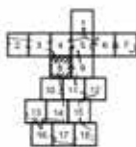
ЛИНИИ ГРАДОСТРОИТЕЛЬНОГО РЕГУЛИРОВАНИЯ СУЩЕСТВУЮЩИЕ:
 красные линии улично-дорожной сети
 границы линий застройки
 границы зон транспортных сооружений
 границы технических зон инженерных коммуникаций и сооружений
 границы зон транспортных коммуникаций (трамвай)
 границы зон особо охраняемых природных территорий (за исключением памятников природы)
 границы охранных зон объектов культурного наследия

Масштаб 1:2000
 район Бирюлево Западное города Москвы
 район Бирюлево Восточное города Москвы
 Лист 8 из 18



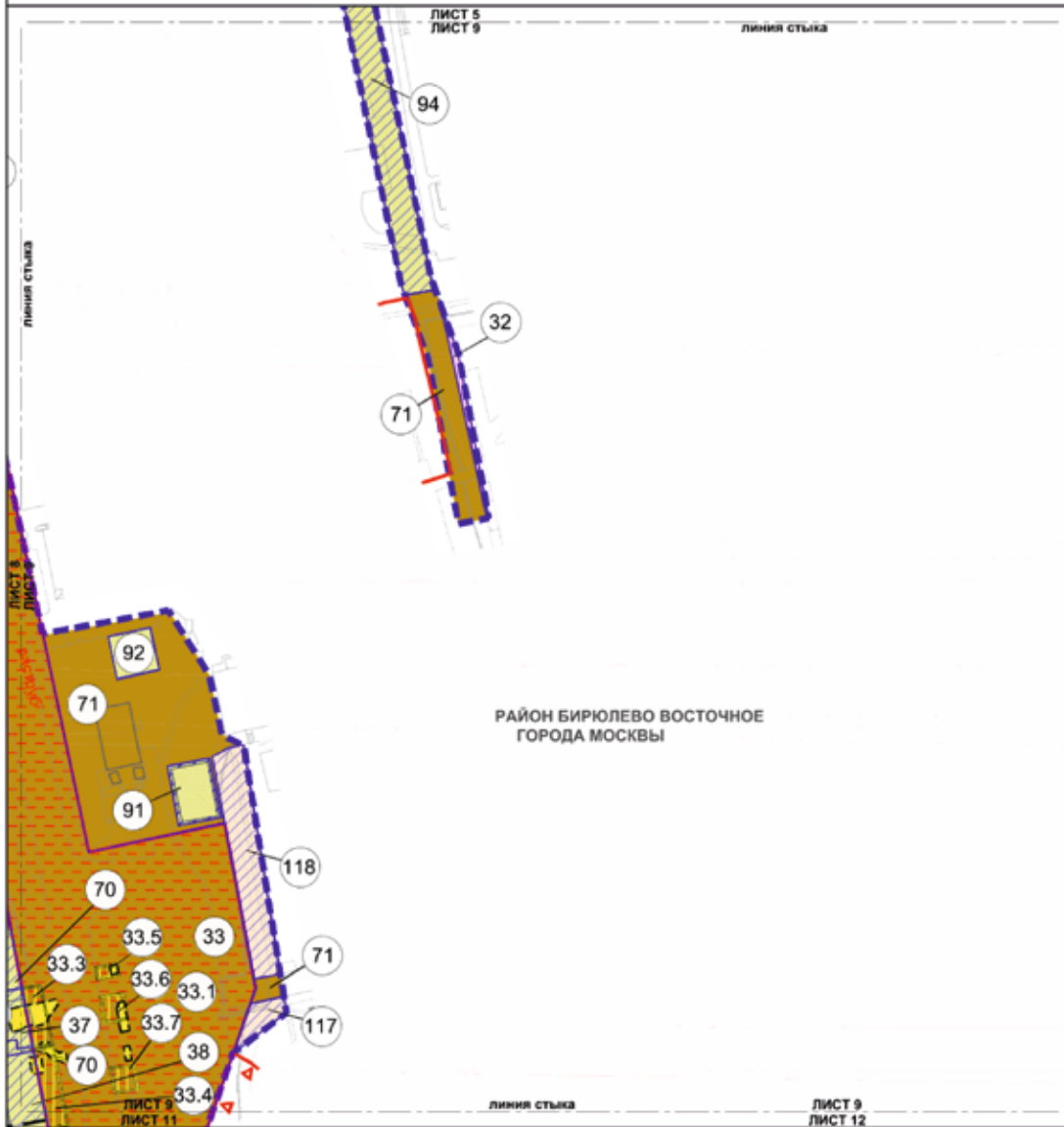
УСЛОВНЫЕ ОБОЗНАЧЕНИЯ:

- ГРАНИЦЫ:**
- подготовки проекта планировки территории
 - районов города Москвы
 - образуемых, изменяемых и сохраняемых земельных участков
 - номер земельного участка
- ТЕРРИТОРИИ ЗЕМЕЛЬНЫХ УЧАСТКОВ И ЧАСТЕЙ ЗЕМЕЛЬНЫХ УЧАСТКОВ, В ТОМ ЧИСЛЕ:**
- общего пользования
 - общественные территории
 - нежилых зданий и сооружений
 - жилых зданий
 - предлагаемый к установлению сервитут
- ЗАСТРОЙКА:**
- существующая
 - освобождение территории в установленном законом порядке



- ЛИНИИ ГРАДОСТРОИТЕЛЬНОГО РЕГУЛИРОВАНИЯ СУЩЕСТВУЮЩИЕ:**
- красные линии улично-дорожной сети
 - границы объектов природного комплекса города Москвы
 - границы линий застройки
 - границы полос отвода железных дорог
- ОТМЕНЯЕМЫЕ:**
- красные линии улично-дорожной сети
- УСТАНОВЛИВАЕМЫЕ:**
- границы зон внеуличных пешеходных переходов
 - красные линии улично-дорожной сети

Масштаб 1:2000
район Бирюлево Восточное города Москвы
Лист 9 из 18



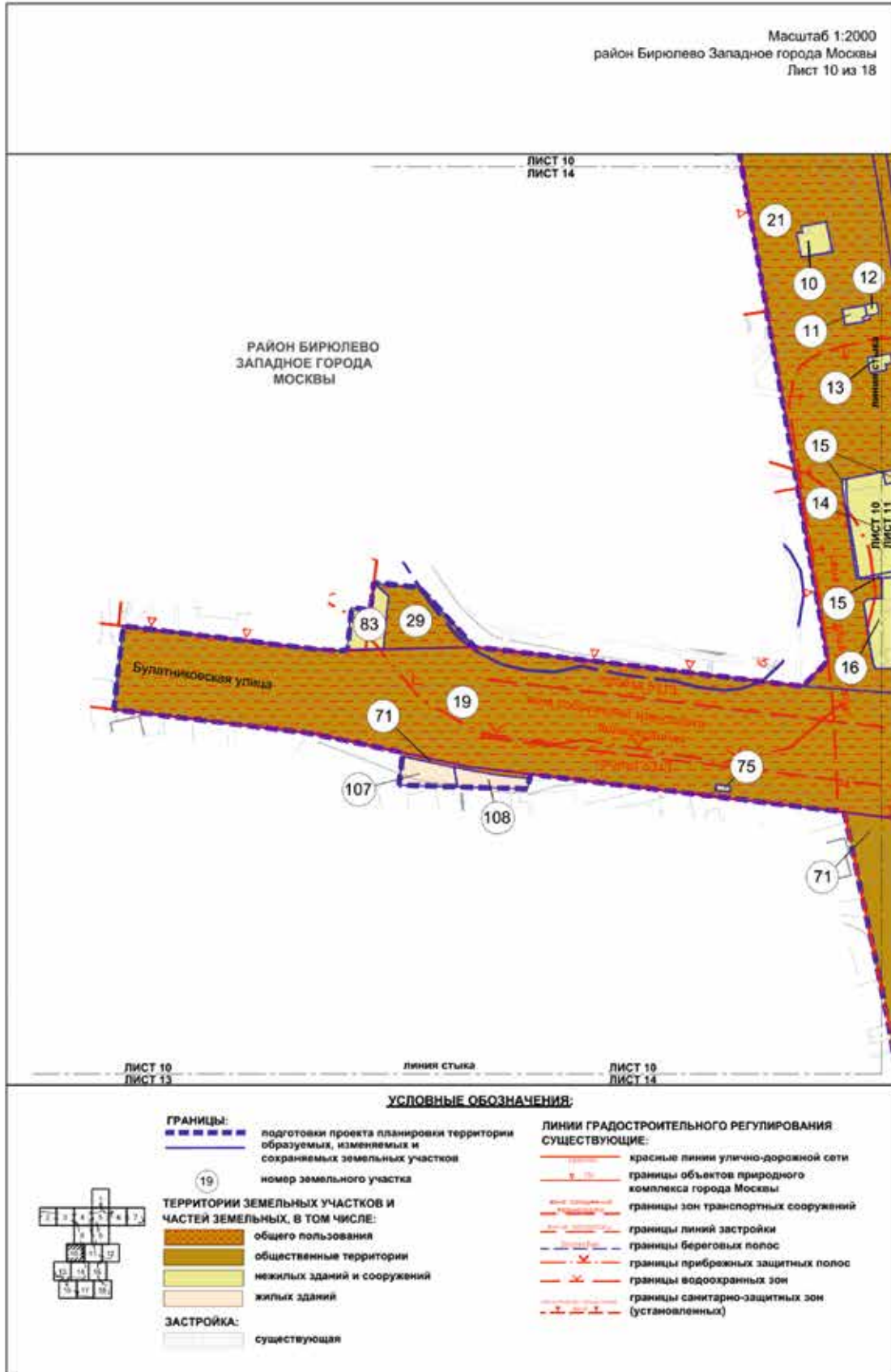
РАЙОН БИРЮЛЕВО ВОСТОЧНОЕ
ГОРОДА МОСКВЫ

УСЛОВНЫЕ ОБОЗНАЧЕНИЯ:

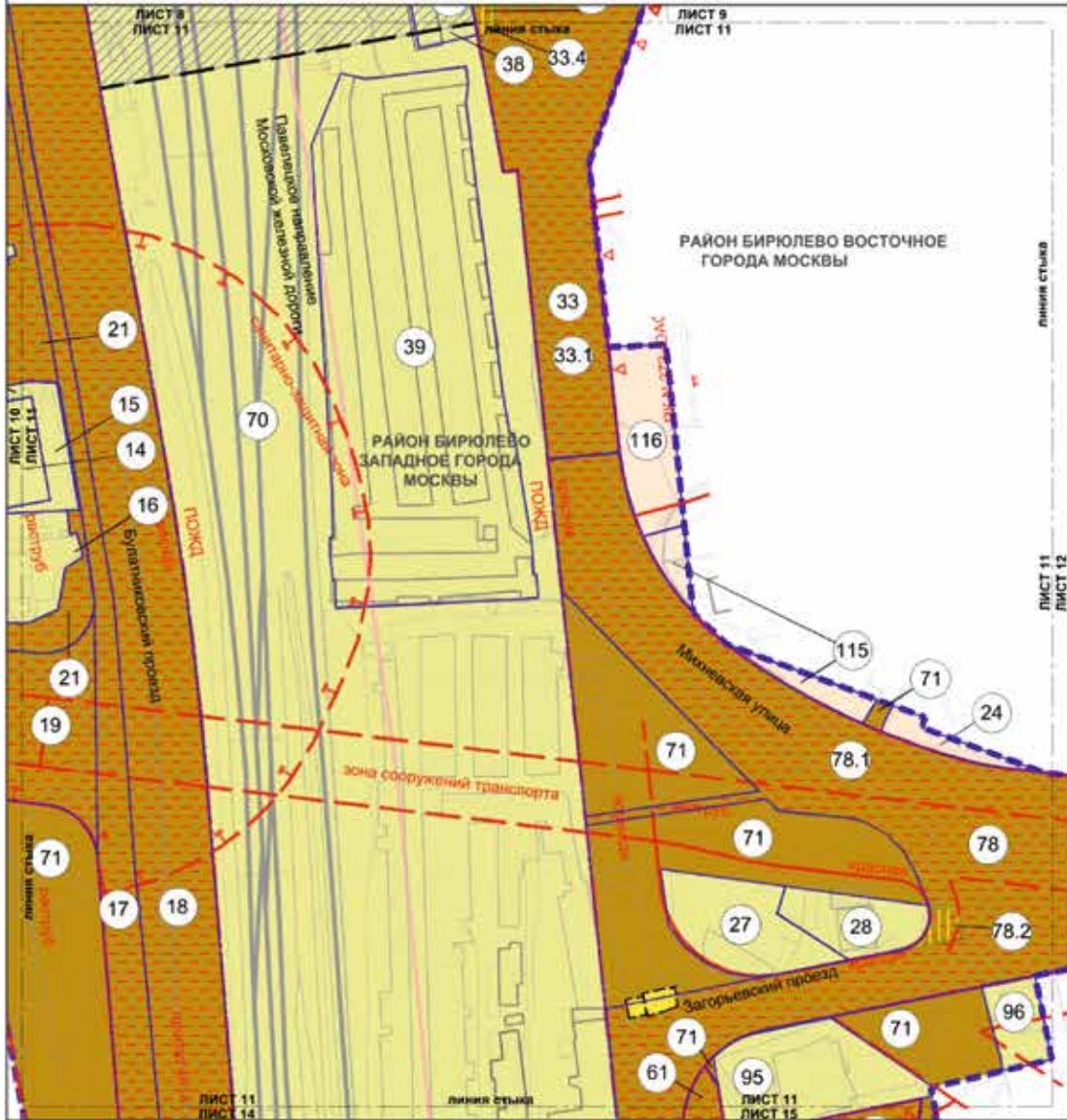
- ГРАНИЦЫ:**
- подготовки проекта планировки территории образуемых, изменяемых и сохраняемых земельных участков
 - границы земельных участков
 - номер земельного участка
- ТЕРРИТОРИИ ЗЕМЕЛЬНЫХ УЧАСТКОВ И ЧАСТЕЙ ЗЕМЕЛЬНЫХ, В ТОМ ЧИСЛЕ:**
- территории общего пользования
 - общественные территории
 - нежилых зданий и сооружений
 - жилых зданий
 - зданий образовательных организаций
 - планируемое изъятие в установленном законом порядке
 - предлагаемый к установлению сервитут



- ЗАСТРОЙКА:**
- существующая
 - освобожденная территории в установленном законом порядке
- ЛИНИИ ГРАДОСТРОИТЕЛЬНОГО РЕГУЛИРОВАНИЯ СУЩЕСТВУЮЩИЕ:**
- красные линии улично-дорожной сети
 - границы объектов природного комплекса города Москвы
 - границы полос отвода железных дорог
- УСТАНОВЛИВАЕМЫЕ:**
- границы зон внеуличных пешеходных переходов



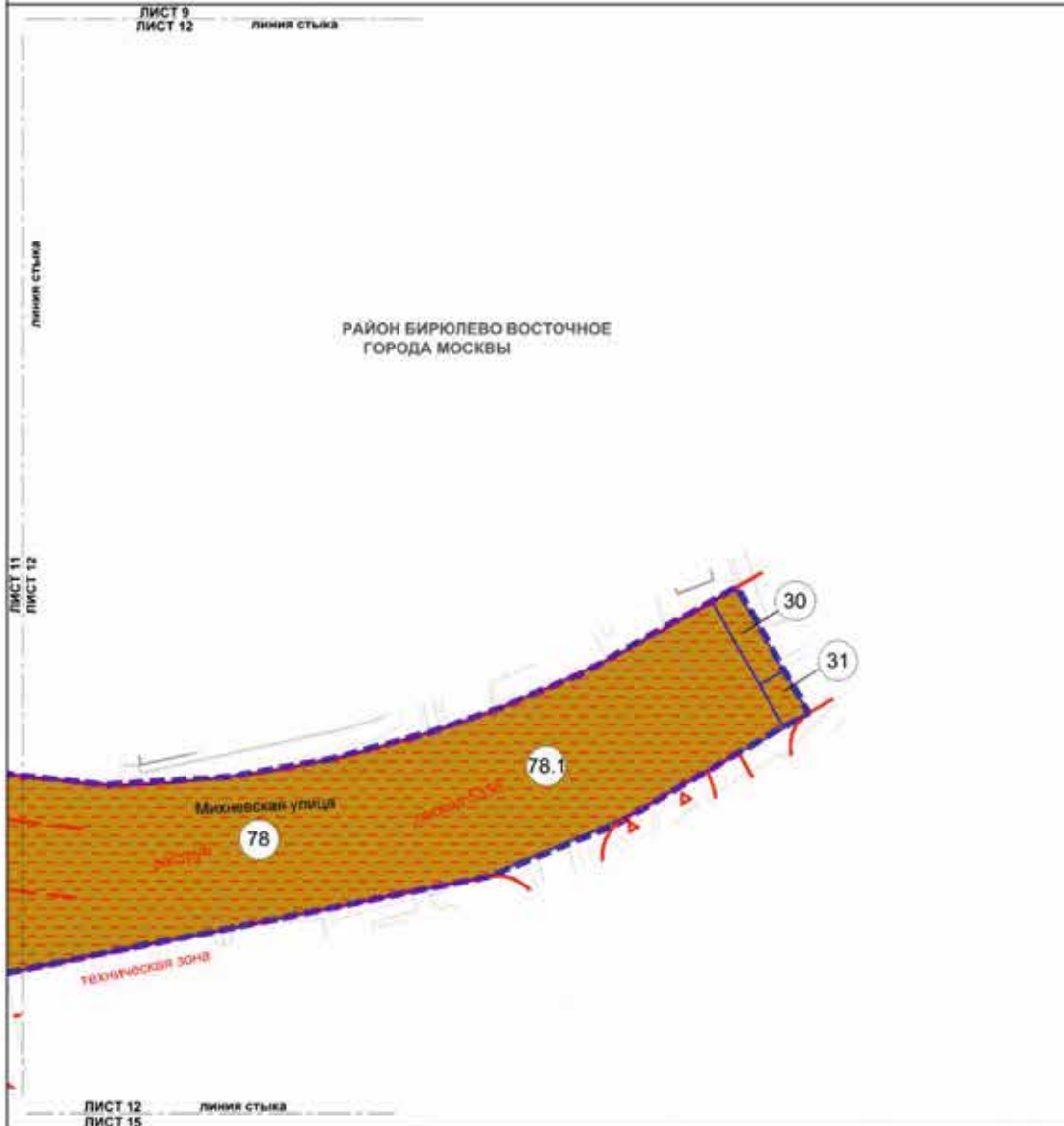
Масштаб 1:2000
 район Бирюлево Западное города Москвы
 район Бирюлево Восточное города Москвы
 Лист 11 из 18



УСЛОВНЫЕ ОБОЗНАЧЕНИЯ:

<p>ГРАНИЦЫ:</p> <ul style="list-style-type: none"> — границы районов города Москвы — границы образуемых, изменяемых и сохраняемых земельных участков 29 номер земельного участка <p>ТЕРРИТОРИИ ЗЕМЕЛЬНЫХ УЧАСТКОВ И ЧАСТЕЙ ЗЕМЕЛЬНЫХ, В ТОМ ЧИСЛЕ:</p> <ul style="list-style-type: none"> территории общего пользования общественные территории нежилых зданий и сооружений жилых зданий планируемое изъятие в установленном законом порядке предлагаемый к установлению сервитут 	<p>ЗАСТРОЙКА:</p> <ul style="list-style-type: none"> существующая освобождение территории в установленном законом порядке <p>ЛИНИИ ГРАДОСТРОИТЕЛЬНОГО РЕГУЛИРОВАНИЯ СУЩЕСТВУЮЩИЕ:</p> <ul style="list-style-type: none"> — красные линии улично-дорожной сети — границы объектов природного комплекса города Москвы — границы зон транспортных сооружений — границы технических зон инженерных коммуникаций и сооружений — границы полос отвода железных дорог — границы санитарно-защитных зон (установленных) <p>УСТАНОВЛИВАЕМЫЕ:</p> <ul style="list-style-type: none"> — границы зон внеуличных пешеходных переходов
--	---

Масштаб 1:2000
район Бирюлево Восточное города Москвы
Лист 12 из 18



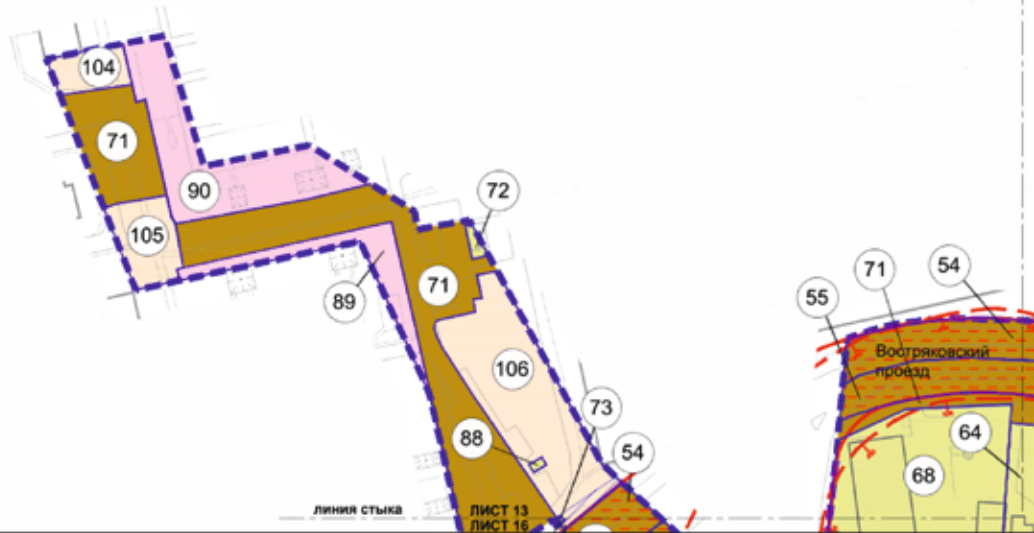
УСЛОВНЫЕ ОБОЗНАЧЕНИЯ:

- | | |
|--|---|
| <p>ГРАНИЦЫ:</p> <ul style="list-style-type: none"> подготовка проекта планировки территории образуемых, изменяемых и сохраняемых земельных участков границы земельных участков и частей земельных, в том числе: <ul style="list-style-type: none"> общего пользования <p>ТЕРРИТОРИИ ЗЕМЕЛЬНЫХ УЧАСТКОВ И ЧАСТЕЙ ЗЕМЕЛЬНЫХ, В ТОМ ЧИСЛЕ:</p> <ul style="list-style-type: none"> номер земельного участка | <p>ЛИНИИ ГРАДОСТРОИТЕЛЬНОГО РЕГУЛИРОВАНИЯ СУЩЕСТВУЮЩИЕ:</p> <ul style="list-style-type: none"> красные линии улично-дорожной сети границы объектов природного комплекса города Москвы границы зон транспортных сооружений границы технических зон инженерных коммуникаций и сооружений |
|--|---|



Масштаб 1:2000
район Бирюлево Западное города Москвы
Лист 13 из 18

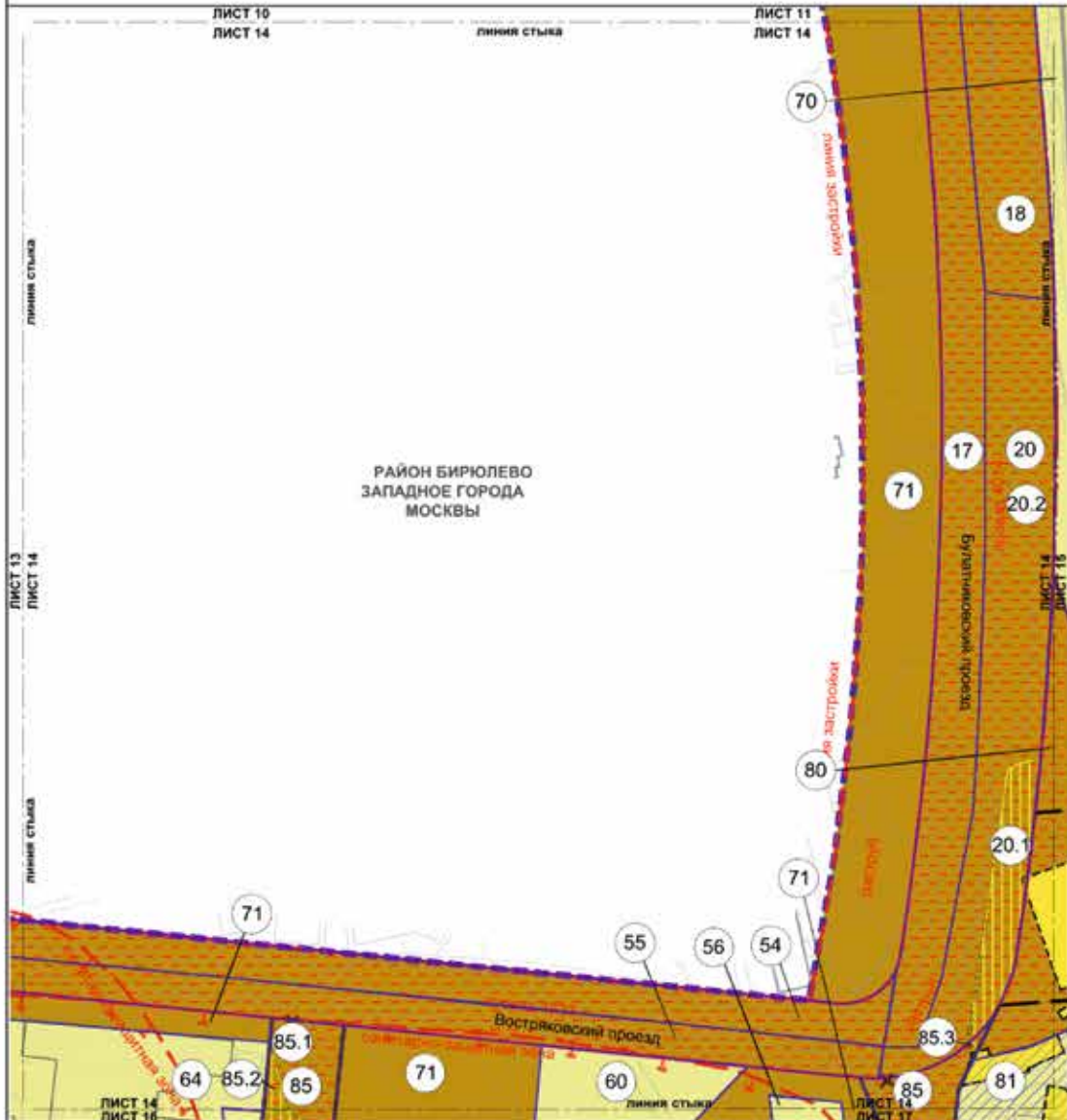
РАЙОН БИРЮЛЕВО
ЗАПАДНОЕ ГОРОДА
МОСКВЫ



УСЛОВНЫЕ ОБОЗНАЧЕНИЯ:

- | | | |
|--|--|--|
| | <p>ГРАНИЦЫ:</p> <ul style="list-style-type: none"> подготовки проекта планировки территории образуемых, изменяемых и сохраняемых земельных участков номер земельного участка | <p>ЗАСТРОЙКА:</p> <ul style="list-style-type: none"> существующая |
| | <p>ТЕРРИТОРИИ ЗЕМЕЛЬНЫХ УЧАСТКОВ И ЧАСТЕЙ ЗЕМЕЛЬНЫХ, В ТОМ ЧИСЛЕ:</p> <ul style="list-style-type: none"> общего пользования общественные территории нежилых зданий и сооружений жилых зданий зданий образовательных организаций предлагаемый к установлению сервитут | <p>ЛИНИИ ГРАДОСТРОИТЕЛЬНОГО РЕГУЛИРОВАНИЯ СУЩЕСТВУЮЩИЕ:</p> <ul style="list-style-type: none"> красные линии улично-дорожной сети границы санитарно-защитных зон (установленных) |

Масштаб 1:2000
район Бирюлево Западное города Москвы
Лист 14 из 18



УСЛОВНЫЕ ОБОЗНАЧЕНИЯ:

- ГРАНИЦЫ:**
- подготовка проекта планировки территории образуемых, изменяемых и сохраняемых земельных участков
 - границы земельных участков
 - номер земельного участка

- ТЕРРИТОРИИ ЗЕМЕЛЬНЫХ УЧАСТКОВ И ЧАСТЕЙ ЗЕМЕЛЬНЫХ, В ТОМ ЧИСЛЕ:**
- территории общего пользования
 - общественные территории
 - нежилых зданий и сооружений
 - планируемое изъятие в установленном законом порядке
 - предлагаемый к установлению сервитут



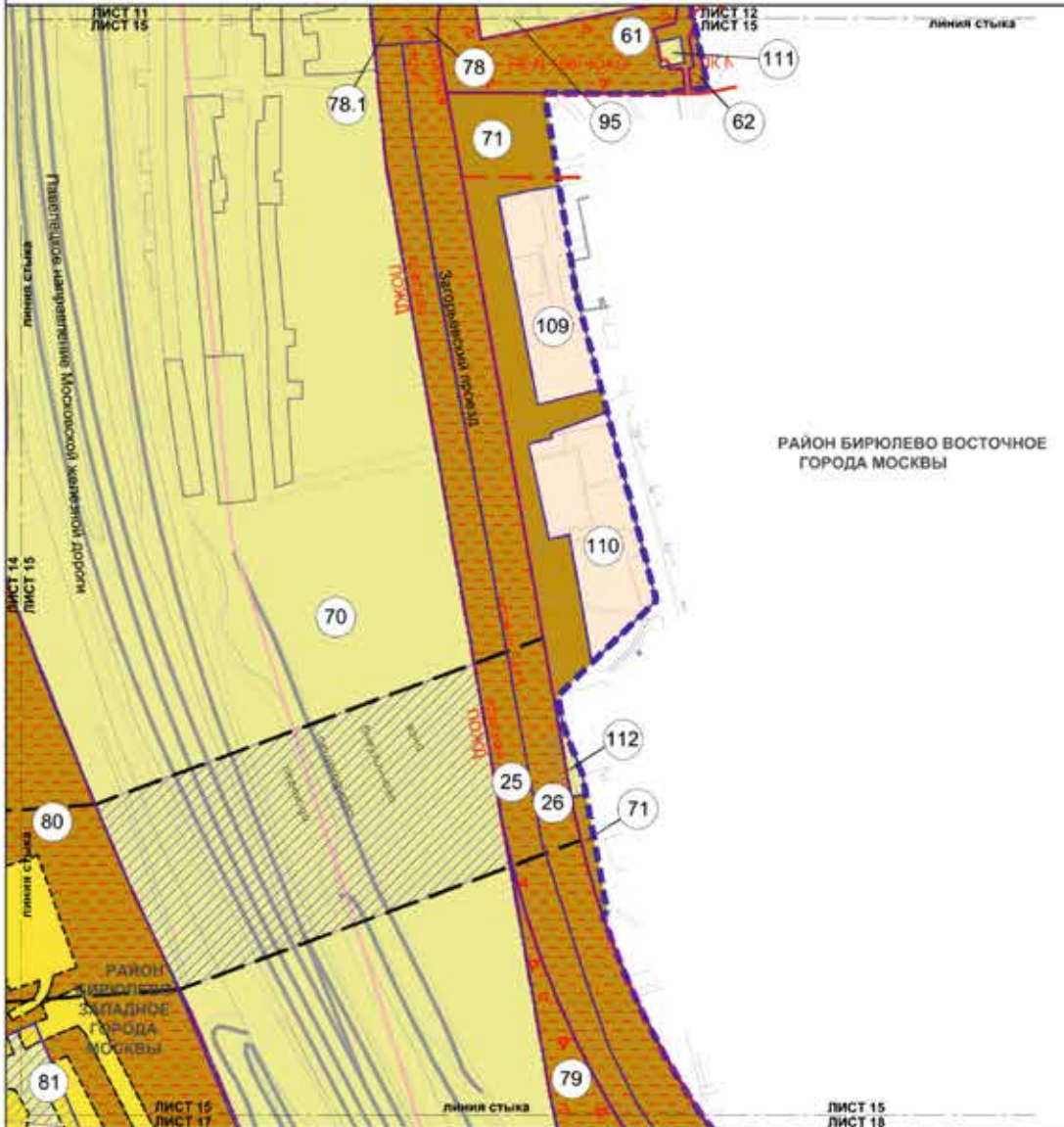
- ЗАСТРОЙКА:**
- существующая
 - освобождение территории в установленном законом порядке

- ЛИНИИ ГРАДОСТРОИТЕЛЬНОГО РЕГУЛИРОВАНИЯ СУЩЕСТВУЮЩИЕ:**
- красные линии улично-дорожной сети
 - границы линий застройки
 - границы санитарно-защитных зон (установленных)
 - границы полос отвода железных дорог

- ОТМЕНЯЕМЫЕ:**
- красные линии улично-дорожной сети

- УСТАНОВЛИВАЕМЫЕ:**
- красные линии улично-дорожной сети
 - границы зон внеуличных пешеходных переходов

Масштаб 1:2000
 район Бирюлево Восточное города Москвы
 район Бирюлево Западное города Москвы
 Лист 15 из 18

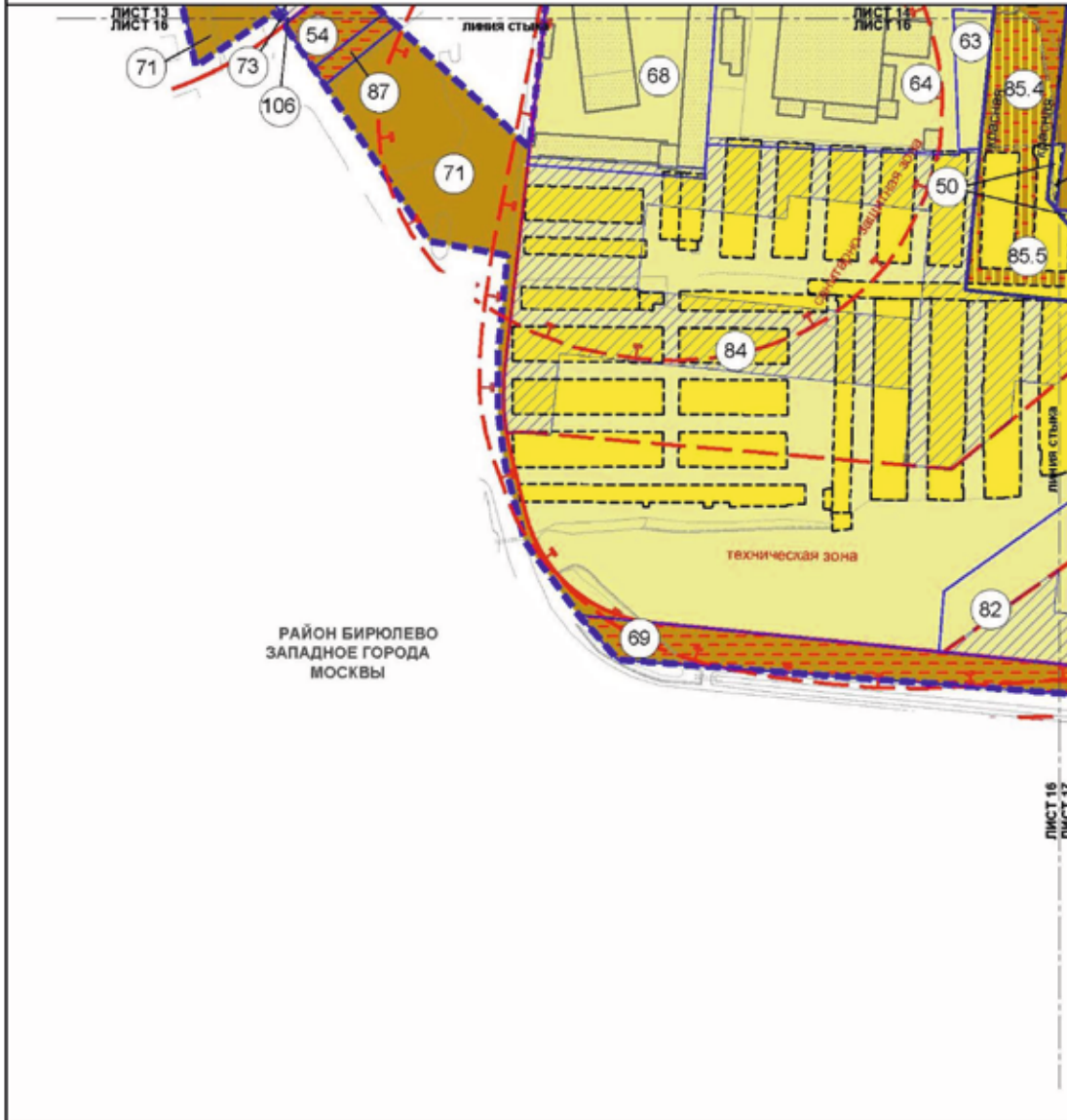


РАЙОН БИРЮЛЕВО ВОСТОЧНОЕ
 ГОРОДА МОСКВЫ

УСЛОВНЫЕ ОБОЗНАЧЕНИЯ:

- | | |
|--|--|
| <p>ГРАНИЦЫ:</p> <ul style="list-style-type: none"> подготовка проекта планировки территории границы районов города Москвы образуемых, изменяемых и сохраняемых земельных участков номер земельного участка <p>ТЕРРИТОРИИ ЗЕМЕЛЬНЫХ УЧАСТКОВ И ЧАСТЕЙ ЗЕМЕЛЬНЫХ, В ТОМ ЧИСЛЕ:</p> <ul style="list-style-type: none"> общего пользования общественные территории нежилых зданий и сооружений жилых зданий предлагаемый к установлению сервитут | <p>ЗАСТРОЙКА:</p> <ul style="list-style-type: none"> существующая освобождение территории в установленном законом порядке <p>ЛИНИИ ГРАДОСТРОИТЕЛЬНОГО РЕГУЛИРОВАНИЯ СУЩЕСТВУЮЩИЕ:</p> <ul style="list-style-type: none"> красные линии улично-дорожной сети границы объектов природного комплекса города Москвы границы технических зон инженерных коммуникаций и сооружений границы полос отвода железных дорог <p>УСТАНОВЛИВАЕМЫЕ:</p> <ul style="list-style-type: none"> границы зон внеуличных пешеходных переходов |
|--|--|

Масштаб 1:2000
район Бирюлево Западное города Москвы
Лист 16 из 18



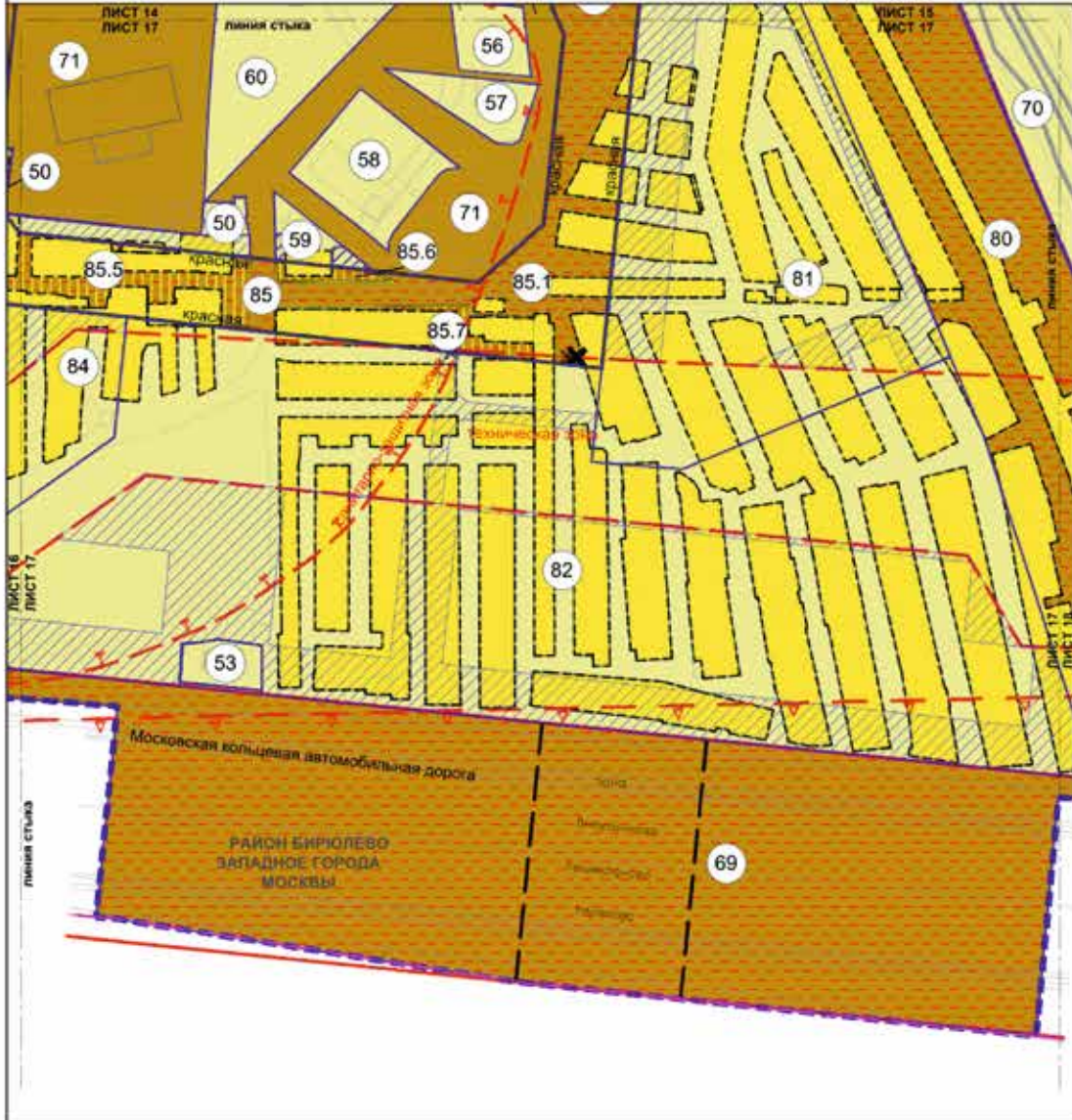
РАЙОН БИРЮЛЕВО
ЗАПАДНОЕ ГОРОДА
МОСКВЫ

УСЛОВНЫЕ ОБОЗНАЧЕНИЯ:

- ГРАНИЦЫ:**
- подготовка проекта планировки территории образуемых, изменяемых и сохраняемых земельных участков
 - границы земельных участков
 - номер земельного участка
- ТЕРРИТОРИИ ЗЕМЕЛЬНЫХ УЧАСТКОВ И ЧАСТЕЙ ЗЕМЕЛЬНЫХ, В ТОМ ЧИСЛЕ:**
- территории общего пользования
 - общественные территории
 - нежилых зданий и сооружений
 - жилых зданий
 - планируемое изъятие в установленном законом порядке
 - предлагаемый к установлению сервитут



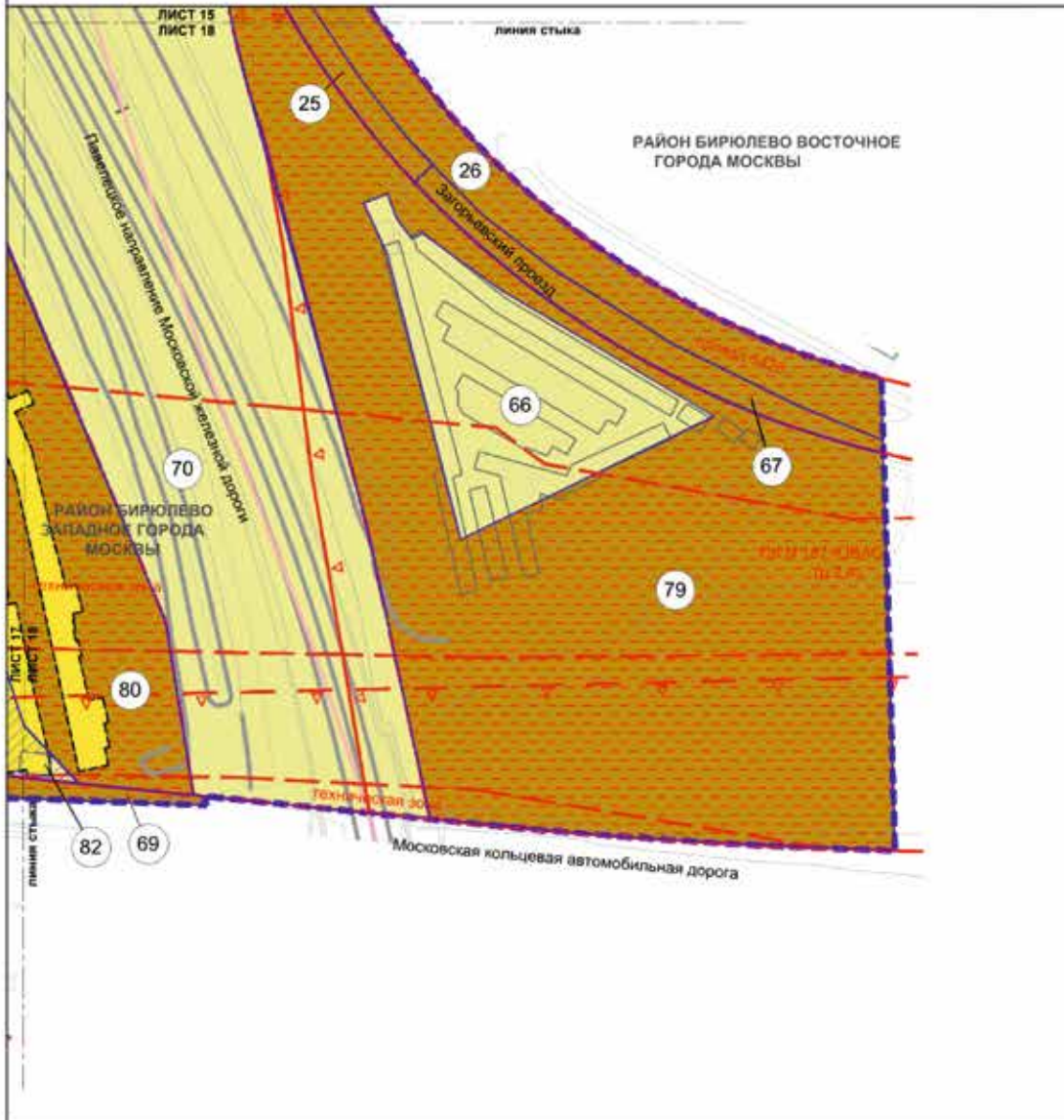
- ЗАСТРОЙКА:**
- существующая
 - освобождение территории в установленном законом порядке
- ЛИНИИ ГРАДОСТРОИТЕЛЬНОГО РЕГУЛИРОВАНИЯ СУЩЕСТВУЮЩИЕ:**
- красные линии улично-дорожной сети
 - границы технических зон инженерных коммуникации и сооружений
 - границы санитарно-защитных зон (установленных)
- УСТАНОВЛИВАЕМЫЕ:**
- красные линии улично-дорожной сети



УСЛОВНЫЕ ОБОЗНАЧЕНИЯ:

<p>ГРАНИЦЫ:</p> <ul style="list-style-type: none"> подготовка проекта планировки территории города Москвы районов города Москвы образуемых, изменяемых и сохраняемых земельных участков номер земельного участка <p>ТЕРРИТОРИИ ЗЕМЕЛЬНЫХ УЧАСТКОВ И ЧАСТЕЙ ЗЕМЕЛЬНЫХ, В ТОМ ЧИСЛЕ:</p> <ul style="list-style-type: none"> общественные территории нежилых зданий и сооружений планируемое изъятие в установленном порядке предлагаемый к установлению сервитут <p>ЗАСТРОЙКА:</p> <ul style="list-style-type: none"> существующая 	<p>ОСВОБОЖДЕНИЕ ТЕРРИТОРИИ В УСТАНОВЛЕННОМ ЗАКОНОМ ПОРЯДКЕ</p> <p>ЛИНИИ ГРАДОСТРОИТЕЛЬНОГО РЕГУЛИРОВАНИЯ СУЩЕСТВУЮЩИЕ:</p> <ul style="list-style-type: none"> красные линии улично-дорожной сети границы технических зон инженерных коммуникаций и сооружений границы санитарно-защитных зон (установленных) границы полос отвода железных дорог границы полос воздушных подходов на аэродромах <p>ОТМЕНЯЕМЫЕ:</p> <ul style="list-style-type: none"> границы технических зон инженерных коммуникаций и сооружений <p>УСТАНОВЛИВАЕМЫЕ:</p> <ul style="list-style-type: none"> красные линии улично-дорожной сети границы зон внеуличных пешеходных переходов границы технических зон инженерных коммуникаций и сооружений
---	---

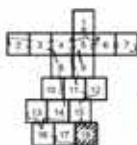
Масштаб 1:2000
 район Бирюлево Западное города Москвы
 район Бирюлево Восточное города Москвы
 Лист 18 из 18



УСЛОВНЫЕ ОБОЗНАЧЕНИЯ:

- ГРАНИЦЫ:**
- подготовки проекта планировки территории
 - районов города Москвы
 - образуемых, изменяемых и сохраняемых земельных участков
 - номер земельного участка

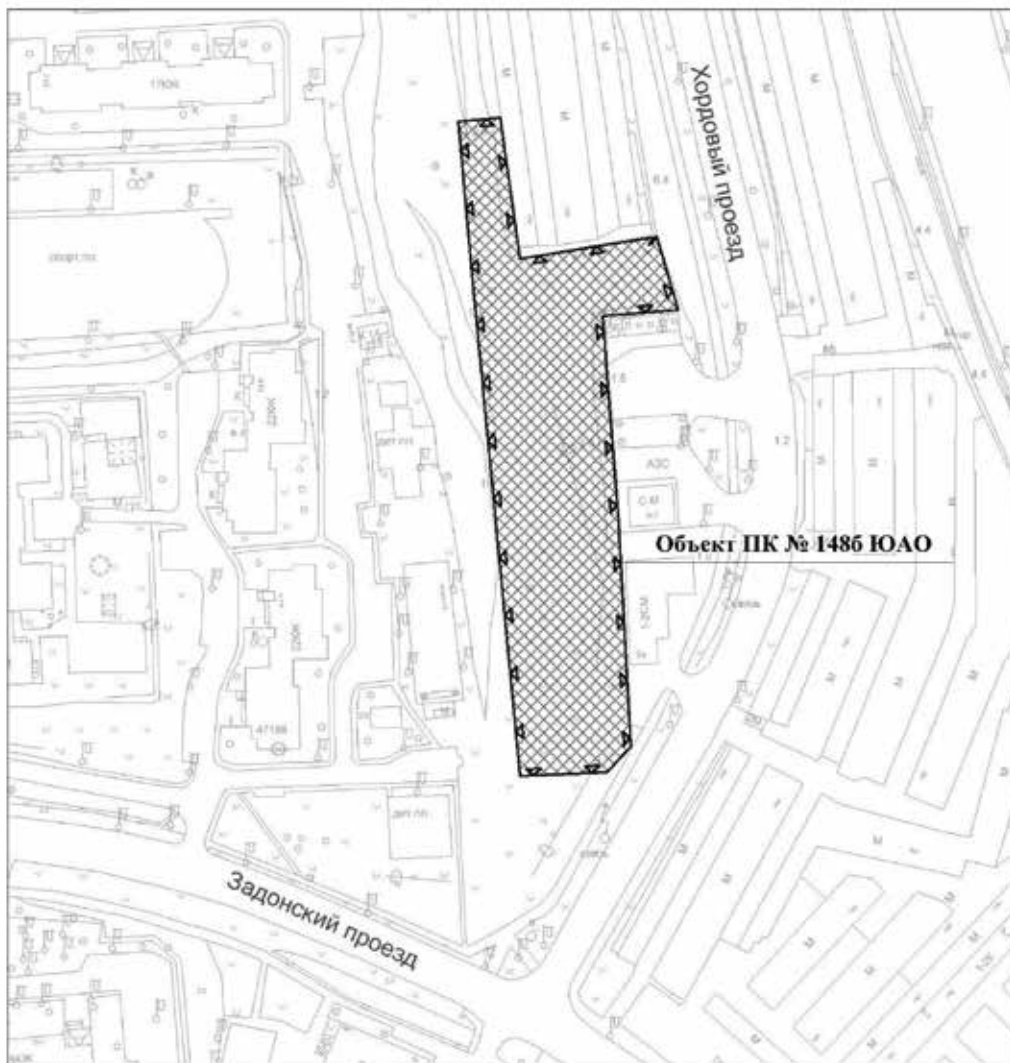
- ТЕРРИТОРИИ ЗЕМЕЛЬНЫХ УЧАСТКОВ И ЧАСТЕЙ ЗЕМЕЛЬНЫХ, В ТОМ ЧИСЛЕ:**
- общего пользования
 - общественные территории
 - нежилых зданий и сооружений
 - предлагаемый к установлению сервитут



- ЗАСТРОЙКА:**
- существующая
 - освобождение территории в установленном законом порядке
- ЛИНИИ ГРАДОСТРОИТЕЛЬНОГО РЕГУЛИРОВАНИЯ СУЩЕСТВУЮЩИЕ:**
- красные линии улично-дорожной сети
 - границы объектов природного комплекса города Москвы
 - границы технических зон инженерных коммуникаций и сооружений
 - границы полос отвода железных дорог
 - границы полос воздушных подходов на аэродромах

Приложение 2
к постановлению Правительства Москвы
от 13 января 2023 г. № 29-ПП

**Схема границ объекта природного комплекса № 1486 Южного
административного округа города Москвы "Озелененная территория
по Хордовому проезду"**



УСЛОВНЫЕ ОБОЗНАЧЕНИЯ



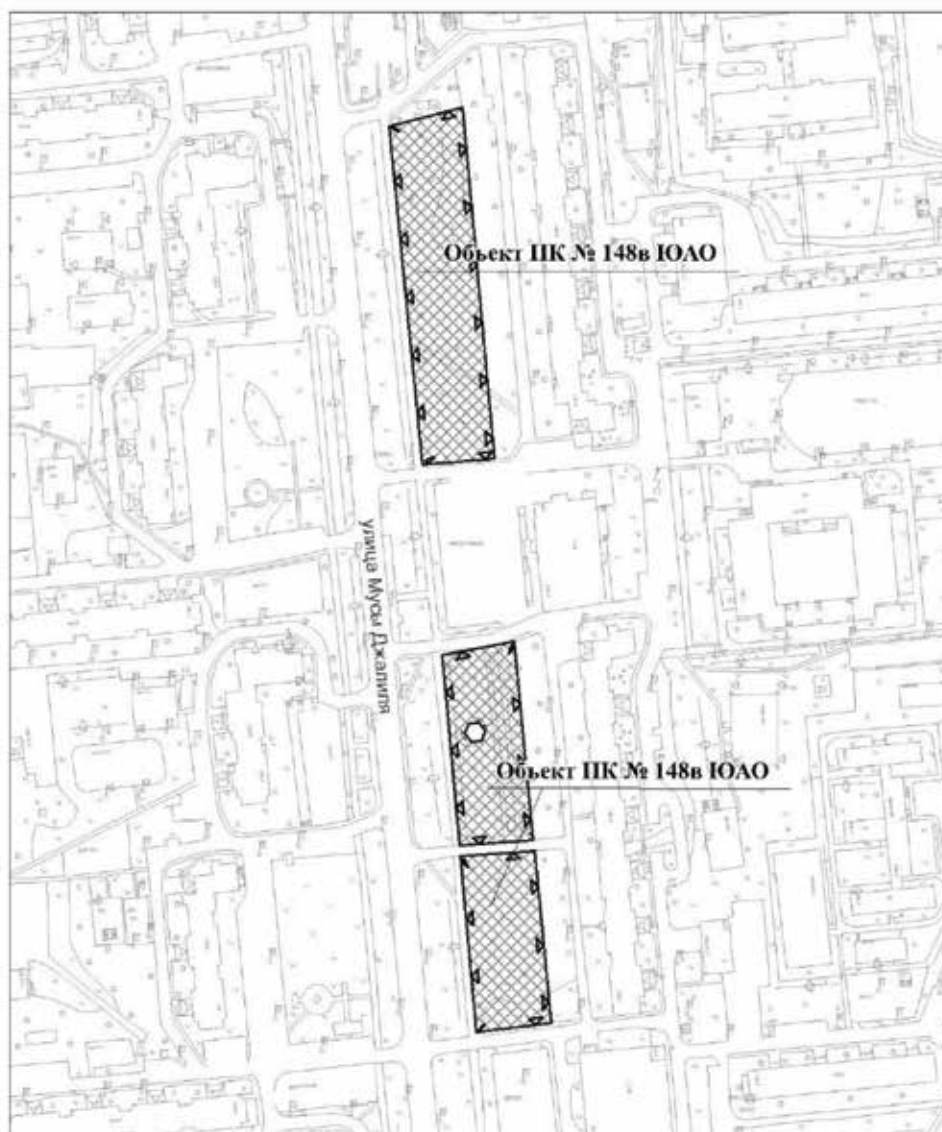
устанавливаемые границы объектов природного комплекса города Москвы





участок территории, включаемый в состав объекта природного комплекса № 1486 Южного административного округа города Москвы "Озелененная территория по Хордовому проезду", площадью 0,65 га

Приложение 3
к постановлению Правительства Москвы
от 13 января 2023 г. № 29-ПП

**Схема границ объекта природного комплекса № 148в Южного
административного округа города Москвы "Озелененная территория
по улице Мусы Джалиля, владение 27, корпус 1"**







УСЛОВНЫЕ ОБОЗНАЧЕНИЯ

-  устанавливаемые границы объектов природного комплекса города Москвы
-  участки территории, включаемые в состав объекта природного комплекса № 148в Южного административного округа города Москвы "Озелененная территория по улице Мусы Джалиля, владение 27, корпус 1", общей площадью 1,0 га

**Схема границ объекта природного комплекса № 182 Южного
административного округа города Москвы "Бульвар по Харьковской ул."**



УСЛОВНЫЕ ОБОЗНАЧЕНИЯ

-  существующие границы объектов природного комплекса города Москвы
-  отменяемые границы объектов природного комплекса города Москвы
-  устанавливаемые границы объектов природного комплекса города Москвы
-  участки территории, исключаемые из состава объекта природного комплекса № 182 Южного административного округа города Москвы "Бульвар по Харьковской ул.", общей площадью 1,66 га

Приложение 5

к постановлению Правительства Москвы
от 13 января 2023 г. № 29-ПП

Внесение изменений в приложение 1 к постановлению Правительства Москвы
от 19 января 1999 г. № 38

ПЕРЕЧЕНЬ ТЕРРИТОРИЙ ПРИРОДНОГО КОМПЛЕКСА Г. МОСКВЫ (кроме особо охраняемых природных территорий и объектов Природного комплекса Центрального административного округа)

№ объекта	Наименование объекта Природного комплекса	Режим регулирования градостроительной деятельности	Площадь**, га
1	2	3	4
Южный АО			
148б	Озелененная территория по Хордовому проезду	Озелененная территория общего пользования	0,65
148в	Озелененная территория по улице Мусы Джалиля, владение 27, корпус 1	Озелененная территория общего пользования	1,0
182	Бульвар по Харьковской ул.	Озелененная территория общего пользования	8,06

О внесении изменений в постановление Правительства Москвы от 28 марта 2017 г. № 120-ПП

Постановление Правительства Москвы от 16 января 2023 года № 32-ПП

В соответствии с Градостроительным кодексом Российской Федерации, Законом города Москвы от 25 июня 2008 г. № 28 «Градостроительный кодекс города Москвы», постановлениями Правительства Москвы от 7 апреля 2009 г. № 270-ПП «О создании Городской комиссии по вопросам градостроительства, землепользования и застройки при Правительстве Москвы и об утверждении положений о Городской и окружной комиссиях по вопросам градостроительства, землепользования и застройки при Правительстве Москвы», от 22 марта 2022 г. № 438-ПП «О реализации положений пункта 2 статьи 7 Федерального закона от 14 марта 2022 г. № 58-ФЗ «О внесении изменений в отдельные законодательные акты Российской Федерации» **Правительство Москвы постановляет:**

1. Внести изменения в постановление Правительства Москвы от 28 марта 2017 г. № 120-ПП «Об утверждении правил землепользования и застройки города Москвы»:

1.1. Карту градостроительного зонирования «Границы территориальных зон и виды разрешенного использования земельных участков и объектов капитального строительства. Центральный административный округ города Москвы» раздела 1 книги 2 территориальной части правил землепользования и застройки приложения к постановлению дополнить изображением территориальной зоны согласно приложению 1 к настоящему постановлению.

1.2. Карту градостроительного зонирования «Границы территориальных зон, подзон территориальных зон и предельные параметры разрешенного строительства, реконструкции объектов капитального строительства. Центральный административный округ города Москвы» раздела 1 книги 2 территориальной части правил землепользования и застройки приложения к постановлению дополнить изображением территориальной зоны согласно приложению 2 к настоящему постановлению.

1.3. Раздел 2 книги 2 территориальной части правил землепользования и застройки приложения к постановлению дополнить подразделом в редакции согласно приложению 3 к настоящему постановлению.

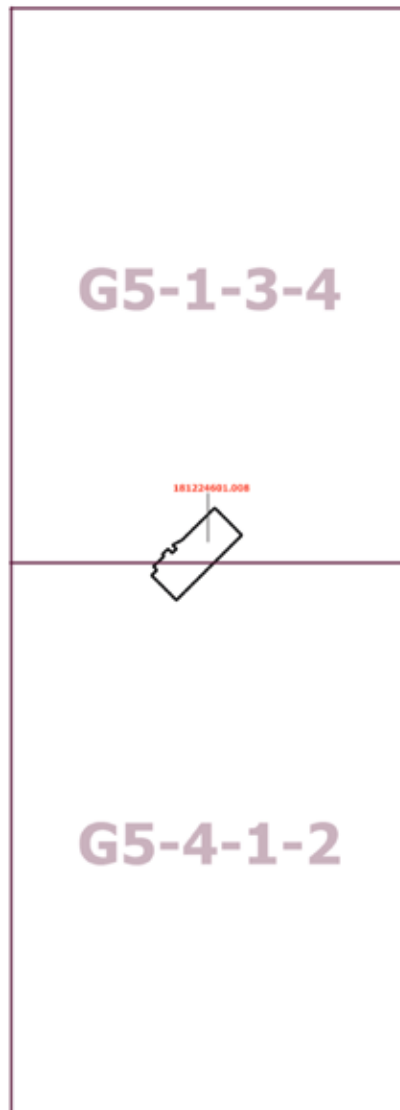
2. Контроль за выполнением настоящего постановления возложить на заместителя Мэра Москвы в Правительстве Москвы по вопросам градостроительной политики и строительства Бочкарева А.Ю.

Мэр Москвы **С.С.Собянин**

Приложение 1
к постановлению Правительства Москвы
от 16 января 2023 г. № 32-ПП

**Внесение изменения в приложение к постановлению Правительства Москвы
от 28 марта 2017 г. № 120-ПП**

Книга 2
Карта градостроительного зонирования
Границы территориальных зон и виды разрешенного использования
земельных участков и объектов капитального строительства
Центральный административный округ города Москвы



Приложение 2
к постановлению Правительства Москвы
от 16 января 2023 г. № 32-ПП

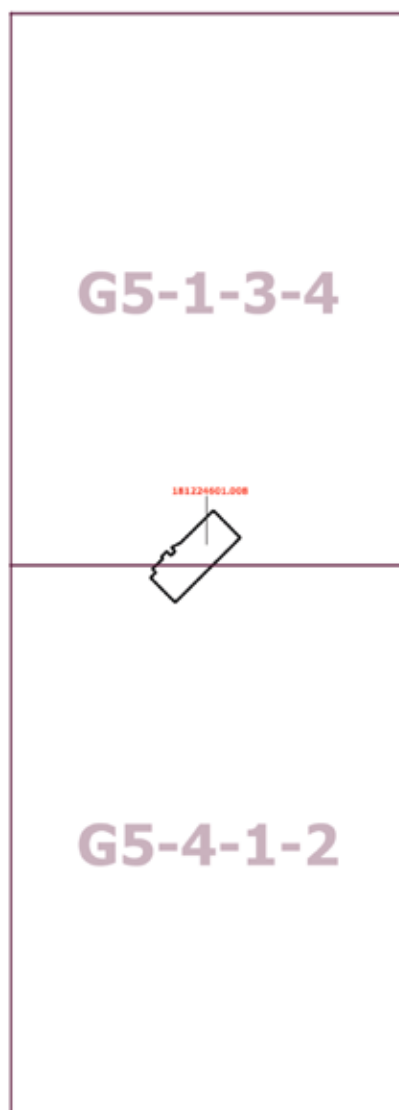
**Внесение изменения в приложение к постановлению Правительства Москвы
от 28 марта 2017 г. № 120-ПП**

Книга 2

Карта градостроительного зонирования

Границы территориальных зон, подзон территориальных зон и предельные параметры
разрешенного строительства, реконструкции объектов капитального строительства

Центральный административный округ города Москвы



Приложение 3

к постановлению Правительства Москвы
от 16 января 2023 г. № 32-ПП

**Внесение изменения в приложение к постановлению Правительства Москвы
от 28 марта 2017 г. № 120-ПП**

Книга 2

Центральный административный округ города Москвы

Пункт 1166

Территориальная зона	181224601.008
Основные виды разрешенного использования	2.6. Многоэтажная жилая застройка (высотная застройка). 2.7.1. Хранение автотранспорта. 3.6.1. Объекты культурно-досуговой деятельности. 4.1. Деловое управление. 4.4. Магазины. 4.6. Общественное питание. 4.8.1. Развлекательные мероприятия. 4.9. Служебные гаражи. 4.10. Выставочно-ярмарочная деятельность. 5.1.2. Обеспечение занятий спортом в помещениях
Условно разрешенные виды использования	
Вспомогательные виды	
Максимальный процент застройки (%)	Не установлен
Высота застройки (м)	90
Плотность застройки (тыс. кв. м/га)	Не установлена
Минимальные и (или) максимальные размеры земельных участков (га)	
Иные показатели	Общая площадь объекта – 29 250 кв. м, в том числе: – наземная площадь – 22 750 кв. м, из них: жилая – 14 530 кв. м; киноконцертные залы, административно-технические и вспомогательные помещения Центрального дома кинематографистов и Союза кинематографистов – 8220 кв. м, в том числе объект культурного наследия «Алексеевский народный дом Московского Столичного Попечительства о народной трезвости, 1908–1909 г.г., архитектор С. С. Шуцман, инженер Н. С. Шуцман» (реставрация) – по согласованию с Департаментом культурного наследия города Москвы; – подземная площадь – 6 500 кв. м

О внесении изменения в постановление Правительства Москвы от 28 марта 2017 г. № 120-ПП

Постановление Правительства Москвы от 17 января 2023 года № 44-ПП

В соответствии с Градостроительным кодексом Российской Федерации, Законом города Москвы от 25 июня 2008 г. № 28 «Градостроительный кодекс города Москвы», постановлением Правительства Москвы от 7 апреля 2009 г. № 270-ПП «О создании Городской комиссии по вопросам градостроительства, землепользования и застройки при Правительстве Москвы и об утверждении положений о Городской и окружной комиссиях по вопросам градостроительства, землепользования и застройки при Правительстве Москвы» **Правительство Москвы постановляет:**

1. Внести изменение в постановление Правительства Москвы от 28 марта 2017 г. № 120-ПП «Об утверждении правил землепользования и застройки города Москвы», изменив изображение территориальной зоны на карте градостроительного зонирования «Границы территориальных зон, подзон территориальных зон и предельные параметры разрешенного строительства, реконструкции объектов капитального строительства. Южный административный округ города Москвы» раздела 1 книги 7 территориальной части правил землепользования и застройки приложения к постановлению согласно приложению к настоящему постановлению.

2. Контроль за выполнением настоящего постановления возложить на заместителя Мэра Москвы в Правительстве Москвы по вопросам градостроительной политики и строительства Бочкарева А.Ю.

Мэр Москвы **С.С.Собянин**

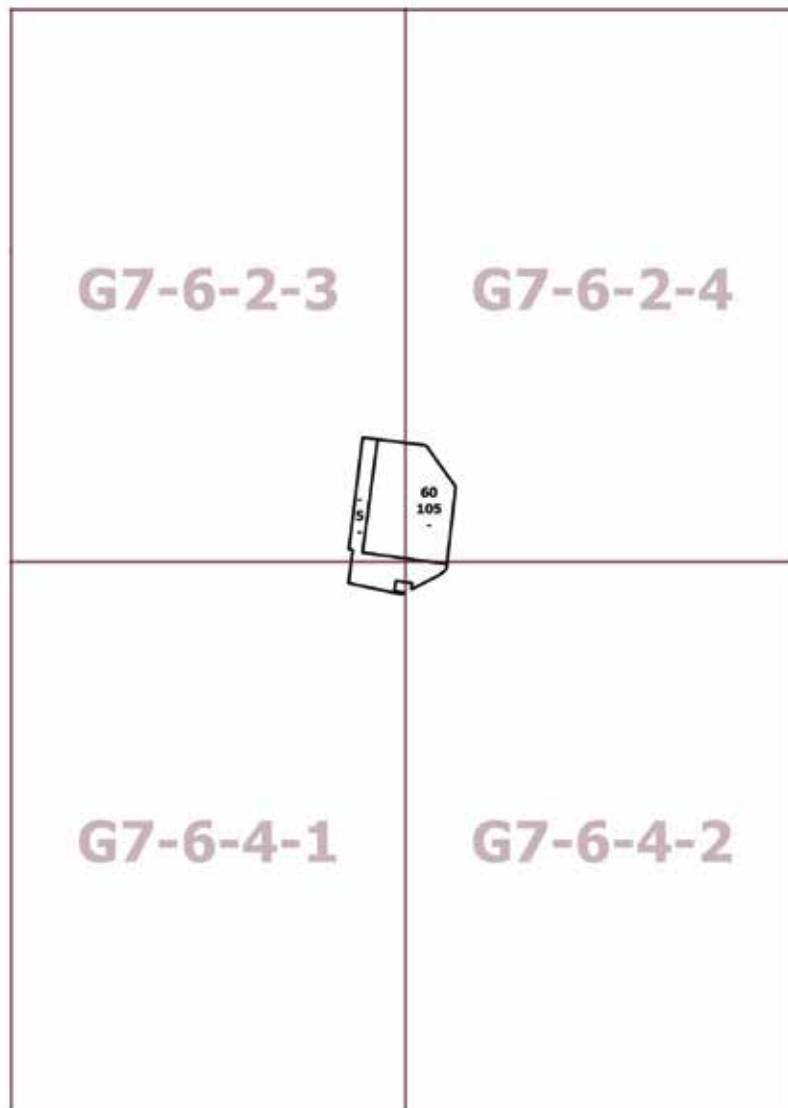
Приложение
к постановлению Правительства Москвы
от 17 января 2023 г. № 44-ПП

**Внесение изменения в приложение к постановлению Правительства Москвы
от 28 марта 2017 г. № 120-ПП**

Книга 7

Карта градостроительного зонирования

Границы территориальных зон, подзон территориальных зон и предельные параметры
разрешенного строительства, реконструкции объектов капитального строительства
Южный административный округ города Москвы



О внесении изменений в постановление Правительства Москвы от 28 марта 2017 г. № 120-ПП

Постановление Правительства Москвы от 17 января 2023 года № 45-ПП

В соответствии с Градостроительным кодексом Российской Федерации, Законом города Москвы от 25 июня 2008 г. № 28 «Градостроительный кодекс города Москвы», постановлением Правительства Москвы от 7 апреля 2009 г. № 270-ПП «О создании Городской комиссии по вопросам градостроительства, землепользования и застройки при Правительстве Москвы и об утверждении положений о Городской и окружной комиссиях по вопросам градостроительства, землепользования и застройки при Правительстве Москвы» **Правительство Москвы постановляет:**

1. Внести изменения в постановление Правительства Москвы от 28 марта 2017 г. № 120-ПП «Об утверждении правил землепользования и застройки города Москвы»:

1.1. Изображение территориальной зоны на карте градостроительного зонирования «Границы территориальных зон и виды разрешенного использования земельных участков и объектов капитального строительства. Западный административный округ города Москвы» раздела 1 книги 9 территориальной части правил землепользования и застройки приложения к постановлению изменить согласно приложению 1 к настоящему постановлению.

1.2. Изображение территориальной зоны на карте градостроительного зонирования «Границы территориальных зон, подзон территориальных зон и предельные параметры разрешенного строительства, реконструкции объектов капитального строительства. Западный административный округ города Москвы» раздела 1 книги 9 территориальной части правил землепользования и застройки приложения к постановлению изменить согласно приложению 2 к настоящему постановлению.

1.3. Раздел 2 книги 9 территориальной части правил землепользования и застройки приложения к постановлению дополнить подразделом в редакции согласно приложению 3 к настоящему постановлению.

2. Контроль за выполнением настоящего постановления возложить на заместителя Мэра Москвы в Правительстве Москвы по вопросам градостроительной политики и строительства Бочкарева А.Ю.

Мэр Москвы **С.С.Собянин**

Приложение 1
*к постановлению Правительства Москвы
от 17 января 2023 г. № 45-ПП*

**Внесение изменения в приложение к постановлению Правительства Москвы
от 28 марта 2017 г. № 120-ПП**

Книга 9
Карта градостроительного зонирования
Границы территориальных зон и виды разрешенного использования
земельных участков и объектов капитального строительства
Западный административный округ города Москвы



Приложение 2
*к постановлению Правительства Москвы
от 17 января 2023 г. № 45-ПП*

**Внесение изменения в приложение к постановлению Правительства Москвы
от 28 марта 2017 г. № 120-ПП**

Книга 9

Карта градостроительного зонирования

Границы территориальных зон, подзон территориальных зон и предельные параметры
разрешенного строительства, реконструкции объектов капитального строительства

Западный административный округ города Москвы



Приложение 3
к постановлению Правительства Москвы
от 17 января 2023 г. № 45-ПП

**Внесение изменения в приложение к постановлению Правительства Москвы
от 28 марта 2017 г. № 120-ПП**

Книга 9
Западный административный округ города Москвы

Пункт 807

Территориальная зона	129211138
Основные виды разрешенного использования	3.1.1. Предоставление коммунальных услуг. 3.3. Бытовое обслуживание. 3.4.1. Амбулаторно-поликлиническое обслуживание. 4.1. Деловое управление. 4.4. Магазины. 4.5. Банковская и страховая деятельность. 4.6. Общественное питание. 4.9. Служебные гаражи. 4.10. Выставочно-ярмарочная деятельность. 12.0.2. Благоустройство территории
Условно разрешенные виды использования	
Вспомогательные виды	
Максимальный процент застройки (%)	Не установлен
Высота застройки (м)	Не установлена
Плотность застройки (тыс. кв. м/га)	23,6
Минимальные и (или) максимальные размеры земельных участков (га)	
Иные показатели	Предельное количество этажей – 4 этажа и 1 подземный. Суммарная поэтажная площадь объекта – 4 950 кв. м

О внесении изменений в постановление Правительства Москвы от 28 марта 2017 г. № 120-ПП

Постановление Правительства Москвы от 17 января 2023 года № 46-ПП

В соответствии с Градостроительным кодексом Российской Федерации, Законом города Москвы от 25 июня 2008 г. № 28 «Градостроительный кодекс города Москвы», постановлениями Правительства Москвы от 7 апреля 2009 г. № 270-ПП «О создании Городской комиссии по вопросам градостроительства, землепользования и застройки при Правительстве Москвы и об утверждении положений о Городской и окружной комиссиях по вопросам градостроительства, землепользования и застройки при Правительстве Москвы», от 22 марта 2022 г. № 438-ПП «О реализации положений пункта 2 статьи 7 Федерального закона от 14 марта 2022 г. № 58-ФЗ «О внесении изменений в отдельные законодательные акты Российской Федерации» **Правительство Москвы постановляет:**

1. Внести изменения в постановление Правительства Москвы от 28 марта 2017 г. № 120-ПП «Об утверждении правил землепользования и застройки города Москвы»:

1.1. Карту градостроительного зонирования «Границы территориальных зон и виды разрешенного использования земельных участков и объектов капитального строительства. Западный административный округ города Москвы» раздела 1 книги 9 территориальной части правил землепользования и застройки приложения к постановлению дополнить изображением территориальной зоны согласно приложению 1 к настоящему постановлению.

1.2. Карту градостроительного зонирования «Границы территориальных зон, подзон территориальных зон и предельные параметры разрешенного строительства, реконструкции объектов капитального строительства. Западный административный округ города Москвы» раздела 1 книги 9 территориальной части правил землепользования и застройки приложения к постановлению дополнить изображением территориальной зоны согласно приложению 2 к настоящему постановлению.

1.3. Подраздел «Пункт 15» раздела 2 книги 9 территориальной части правил землепользования и застройки приложения к постановлению признать утратившим силу.

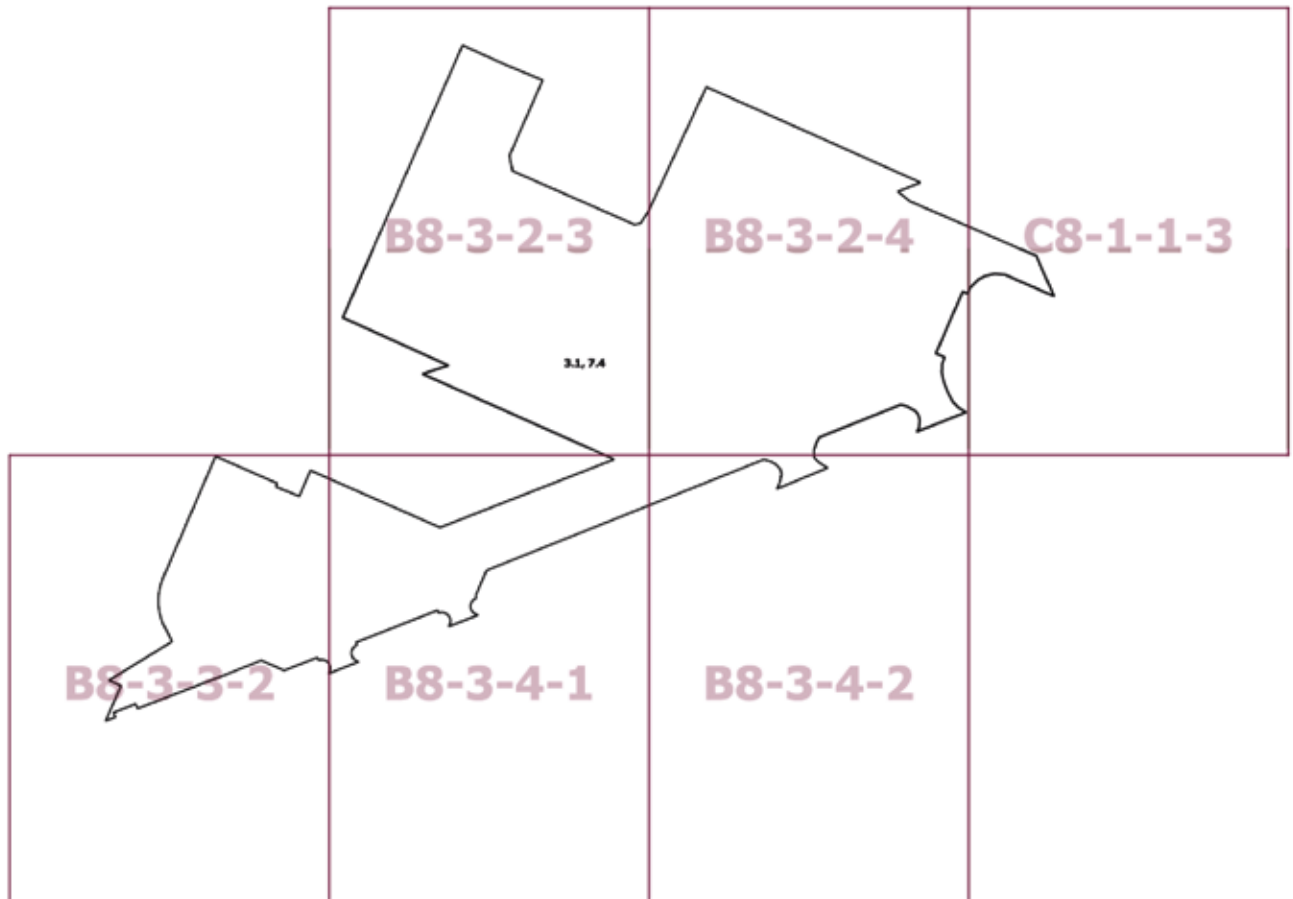
2. Контроль за выполнением настоящего постановления возложить на заместителя Мэра Москвы в Правительстве Москвы по вопросам градостроительной политики и строительства Бочкарева А.Ю.

Мэр Москвы **С.С.Собянин**

Приложение 1
к постановлению Правительства Москвы
от 17 января 2023 г. № 46-ПП

**Внесение изменения в приложение к постановлению Правительства Москвы
от 28 марта 2017 г. № 120-ПП**

Книга 9
Карта градостроительного зонирования
Границы территориальных зон и виды разрешенного использования
земельных участков и объектов капитального строительства
Западный административный округ города Москвы



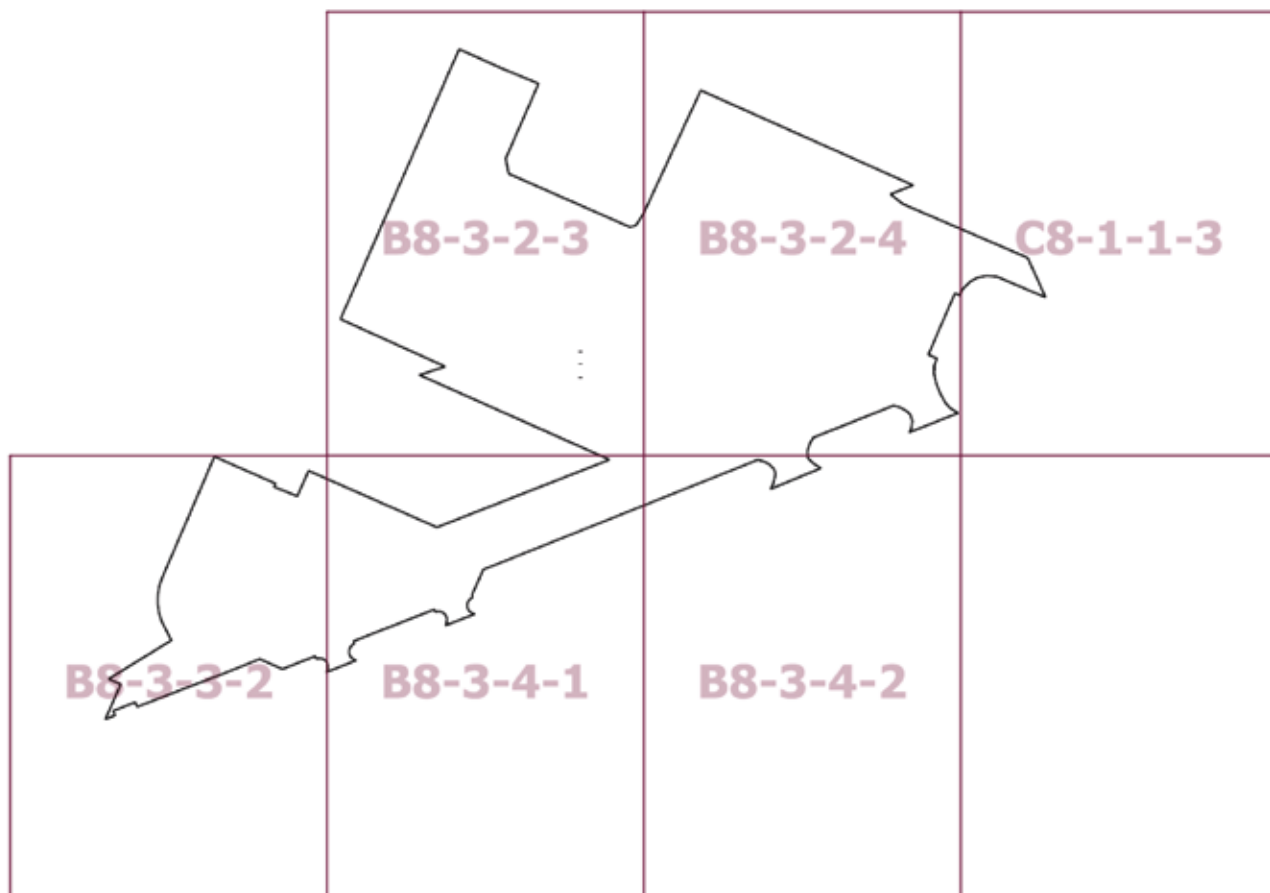
Приложение 2
к постановлению Правительства Москвы
от 17 января 2023 г. № 46-ПП

**Внесение изменения в приложение к постановлению Правительства Москвы
от 28 марта 2017 г. № 120-ПП**

Книга 9

Карта градостроительного зонирования

Границы территориальных зон, подзон территориальных зон и предельные параметры
разрешенного строительства, реконструкции объектов капитального строительства
Западный административный округ города Москвы



О внесении изменений в постановление Правительства Москвы от 28 марта 2017 г. № 120-ПП

Постановление Правительства Москвы от 17 января 2023 года № 47-ПП

В соответствии с Градостроительным кодексом Российской Федерации, Законом города Москвы от 25 июня 2008 г. № 28 «Градостроительный кодекс города Москвы», постановлениями Правительства Москвы от 7 апреля 2009 г. № 270-ПП «О создании Городской комиссии по вопросам градостроительства, землепользования и застройки при Правительстве Москвы и об утверждении положений о Городской и окружной комиссиях по вопросам градостроительства, землепользования и застройки при Правительстве Москвы», от 22 марта 2022 г. № 438-ПП «О реализации положений пункта 2 статьи 7 Федерального закона от 14 марта 2022 г. № 58-ФЗ «О внесении изменений в отдельные законодательные акты Российской Федерации» **Правительство Москвы постановляет:**

1. Внести изменения в постановление Правительства Москвы от 28 марта 2017 г. № 120-ПП «Об утверждении правил землепользования и застройки города Москвы»:

1.1. Карту градостроительного зонирования «Границы территориальных зон и виды разрешенного использования земельных участков и объектов капитального строительства. Восточный административный округ города Москвы» раздела 1 книги 5 территориальной части правил землепользования и застройки приложения к постановлению дополнить изображением территориальной зоны согласно приложению 1 к настоящему постановлению.

1.2. Карту градостроительного зонирования «Границы территориальных зон, подзон территориальных зон и предельные параметры разрешенного строительства, реконструкции объектов капитального строительства. Восточный административный округ города Москвы» раздела 1 книги 5 территориальной части правил землепользования и застройки приложения к постановлению дополнить изображением территориальной зоны согласно приложению 2 к настоящему постановлению.

1.3. Раздел 2 книги 5 территориальной части правил землепользования и застройки приложения к постановлению дополнить подразделом в редакции согласно приложению 3 к настоящему постановлению.

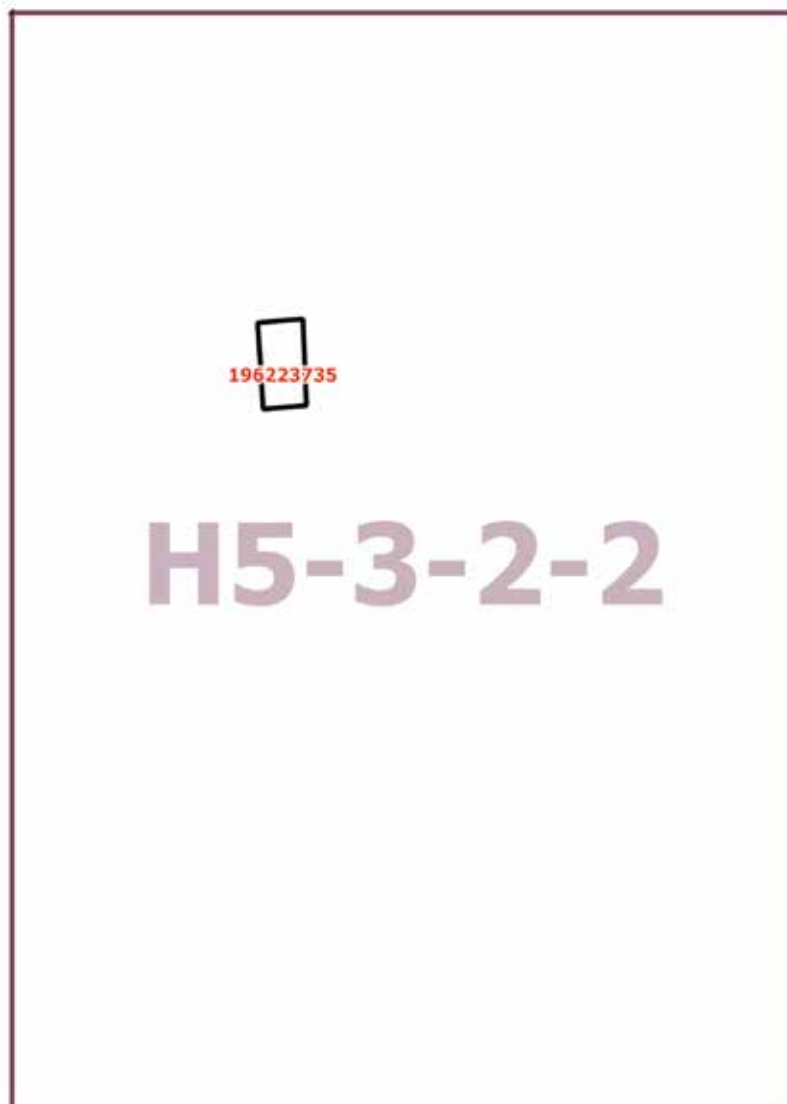
2. Контроль за выполнением настоящего постановления возложить на заместителя Мэра Москвы в Правительстве Москвы по вопросам градостроительной политики и строительства Бочкарева А.Ю.

Мэр Москвы **С.С.Собянин**

Приложение 1
*к постановлению Правительства Москвы
от 17 января 2023 г. № 47-ПП*

**Внесение изменения в приложение к постановлению Правительства Москвы
от 28 марта 2017 г. № 120-ПП**

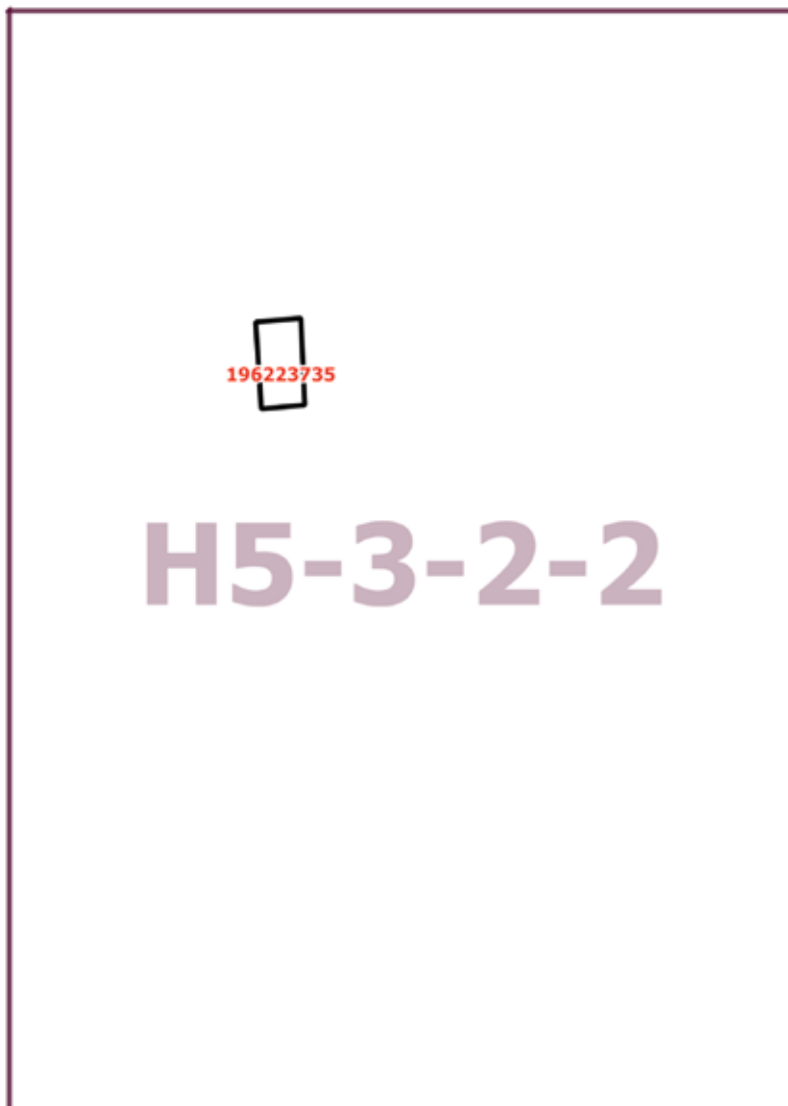
Книга 5
Карта градостроительного зонирования
Границы территориальных зон и виды разрешенного использования
земельных участков и объектов капитального строительства
Восточный административный округ города Москвы



Приложение 2
*к постановлению Правительства Москвы
от 17 января 2023 г. № 47-ПП*

**Внесение изменения в приложение к постановлению Правительства Москвы
от 28 марта 2017 г. № 120-ПП**

Книга 5
Карта градостроительного зонирования
Границы территориальных зон, подзон территориальных зон и предельные параметры
разрешенного строительства, реконструкции объектов капитального строительства
Восточный административный округ города Москвы



Приложение 3
к постановлению Правительства Москвы
от 17 января 2023 г. № 47-ПП

**Внесение изменения в приложение к постановлению Правительства Москвы
от 28 марта 2017 г. № 120-ПП**

Книга 5
Восточный административный округ города Москвы

Пункт 548

Территориальная зона	196223735
Основные виды разрешенного использования	4.7. Гостиничное обслуживание
Условно разрешенные виды использования	
Вспомогательные виды	
Максимальный процент застройки (%)	По фактическому использованию
Высота застройки (м)	По фактическому использованию
Плотность застройки (тыс.кв.м/га)	По фактическому использованию
Минимальные и (или) максимальные размеры земельных участков (га)	
Иные показатели	Гостиничные номера – в соответствии с действующими нормативами

О внесении изменений в постановление Правительства Москвы от 28 марта 2017 г. № 120-ПП

Постановление Правительства Москвы от 17 января 2023 года № 48-ПП

В соответствии с Градостроительным кодексом Российской Федерации, Законом города Москвы от 25 июня 2008 г. № 28 «Градостроительный кодекс города Москвы», постановлениями Правительства Москвы от 7 апреля 2009 г. № 270-ПП «О создании Городской комиссии по вопросам градостроительства, землепользования и застройки при Правительстве Москвы и об утверждении положений о Городской и окружной комиссиях по вопросам градостроительства, землепользования и застройки при Правительстве Москвы», от 22 марта 2022 г. № 438-ПП «О реализации положений пункта 2 статьи 7 Федерального закона от 14 марта 2022 г. № 58-ФЗ «О внесении изменений в отдельные законодательные акты Российской Федерации» **Правительство Москвы постановляет:**

1. Внести изменения в постановление Правительства Москвы от 28 марта 2017 г. № 120-ПП «Об утверждении правил землепользования и застройки города Москвы»:

1.1. Карту градостроительного зонирования «Границы территориальных зон и виды разрешенного использования земельных участков и объектов капитального строительства. Южный административный округ города Москвы» раздела 1 книги 7 территориальной части правил землепользования и застройки приложения к постановлению дополнить изображением территориальной зоны согласно приложению 1 к настоящему постановлению.

1.2. Карту градостроительного зонирования «Границы территориальных зон, подзон территориальных зон и предельные параметры разрешенного строительства, реконструкции объектов капитального строительства. Южный административный округ города Москвы» раздела 1 книги 7 территориальной части правил землепользования и застройки приложения к постановлению дополнить изображением территориальной зоны согласно приложению 2 к настоящему постановлению.

1.3. Пункт 31 раздела 3 книги 7 территориальной части правил землепользования и застройки приложения к постановлению изложить в редакции согласно приложению 3 к настоящему постановлению.

1.4. Изображение территории 525 на карте градостроительного зонирования «Территории, в границах которых предусматривается осуществление деятельности по комплексному развитию территории» раздела 1 книги 14 территориальной части правил землепользования и застройки приложения к постановлению исключить.

1.5. В названии подраздела «1. Комплексное развитие территории» подраздела «Пункт 128» раздела 2 книги 14 территориальной части правил землепользования и застройки приложения к постановлению цифры «525,» исключить.

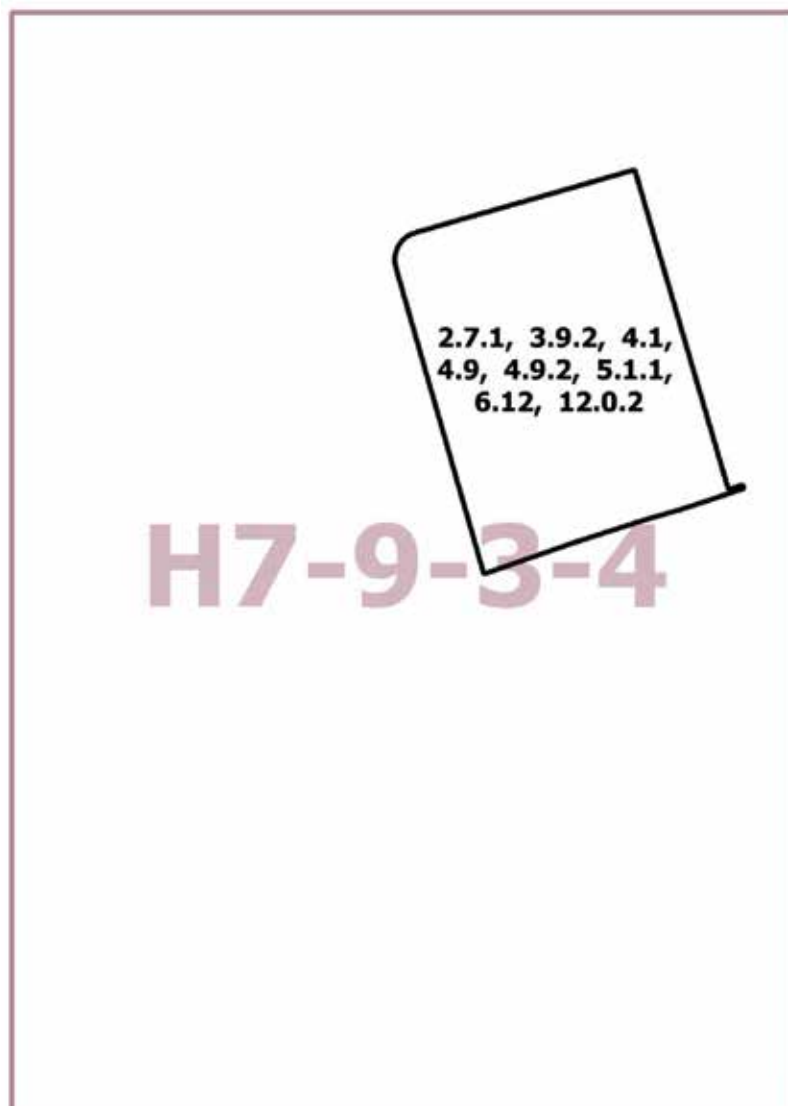
2. Контроль за выполнением настоящего постановления возложить на заместителя Мэра Москвы в Правительстве Москвы по вопросам градостроительной политики и строительства Бочкарева А.Ю.

Мэр Москвы **С.С.Собянин**

Приложение 1
к постановлению Правительства Москвы
от 17 января 2023 г. № 48-ПП

**Внесение изменения в приложение к постановлению Правительства Москвы
от 28 марта 2017 г. № 120-ПП**

Книга 7
Карта градостроительного зонирования
Границы территориальных зон и виды разрешенного использования
земельных участков и объектов капитального строительства
Южный административный округ города Москвы



Приложение 2
к постановлению Правительства Москвы
от 17 января 2023 г. № 48-ПП

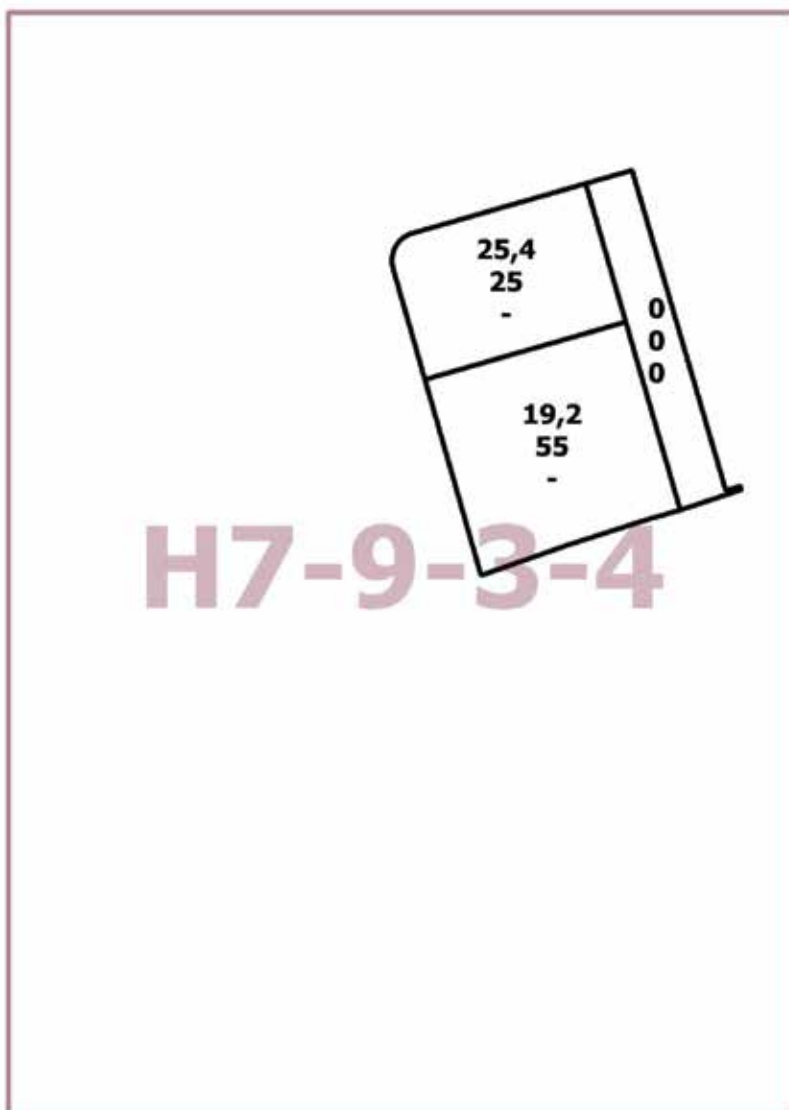
**Внесение изменения в приложение к постановлению Правительства Москвы
от 28 марта 2017 г. № 120-ПП**

Книга 7

Карта градостроительного зонирования

Границы территориальных зон, подзон территориальных зон и предельные параметры
разрешенного строительства, реконструкции объектов капитального строительства

Южный административный округ города Москвы



Приложение 3

к постановлению Правительства Москвы
от 17 января 2023 г. № 48-ПП

Внесение изменения в приложение к постановлению Правительства Москвы от 28 марта 2017 г. № 120-ПП

Книга 7
Южный административный округ города Москвы

№ п/п	Районы	Номер территориальной зоны	Коды видов разрешенного использования земельных участков и объектов капитального строительства
31	Орехово-Борисово Южное	0617002–0617009, 0617011–0617019	1.14, 1.15, 1.17, 1.18, 2.7.1, 3.1, 3.1.1, 3.1.2, 3.2.2, 3.2.3, 3.3, 3.4, 3.4.1, 3.4.2, 3.4.3, 3.5, 3.5.1, 3.5.2, 3.6, 3.6.1, 3.6.2, 3.6.3, 3.7, 3.7.1, 3.7.2, 3.8, 3.8.1, 3.8.2, 3.9, 3.9.1, 3.9.2, 3.9.3, 3.10.1, 4.1, 4.2, 4.3, 4.4, 4.5, 4.6, 4.8.1, 4.9, 4.9.1.1, 4.9.1.3, 4.9.1.4, 4.10, 5.1.1, 5.1.2, 5.1.3, 5.1.4, 5.1.5, 5.1.6, 5.4, 5.5, 6.0, 6.2.1, 6.3, 6.3.1, 6.4, 6.5, 6.6, 6.7, 6.8, 6.10, 6.11, 6.12, 7.0, 7.1, 7.2, 7.2.1, 7.2.2, 7.2.3, 7.3, 7.4, 7.5, 7.6, 8.0, 8.1, 8.3, 8.4, 9.0, 9.1, 9.3, 11.1, 11.2, 11.3, 12.0, 12.0.1, 12.0.2

Об утверждении проекта планировки территории административно-делового центра в поселке Коммунарка поселения Сосенское города Москвы

Постановление Правительства Москвы от 17 января 2023 года № 49-ПП

В соответствии с Градостроительным кодексом Российской Федерации, Федеральным законом от 5 апреля 2013 г. № 43-ФЗ «Об особенностях регулирования отдельных правоотношений в связи с присоединением к субъекту Российской Федерации – городу федерального значения Москве территорий и о внесении изменений в отдельные законодательные акты Российской Федерации», Законом города Москвы от 25 июня 2008 г. № 28 «Градостроительный кодекс города Москвы» и постановлением Правительства Москвы от 30 апреля 2019 г. № 449-ПП «Об утверждении Положения о составе, порядке подготовки, согласования и представления на утверждение проектов планировки территории в городе Москве», постановлением Правительства Москвы от 28 марта 2017 г. № 120-ПП «Об утверждении правил землепользования и застройки города Москвы» **Правительство Москвы постановляет:**

1. Утвердить проект планировки территории административно-делового центра в поселке Коммунарка поселения Сосенское города Москвы (приложение).

2. Признать утратившими силу:

2.1. Постановление Правительства Москвы от 23 декабря 2015 г. № 943-ПП «Об утверждении проекта планировки территории административно-делового центра вблизи поселка Коммунарка Новомосковского административного округа города Москвы».

2.2. Постановление Правительства Москвы от 15 ноября 2018 г. № 1394-ПП «Об утверждении проекта планировки территории вблизи поселка Коммунарка поселения Сосенское города Москвы».

3. Контроль за выполнением настоящего постановления возложить на заместителя Мэра Москвы в Правительстве Москвы по вопросам градостроительной политики и строительства Бочкарева А.Ю.

Мэр Москвы **С.С.Собянин**

Приложение

к постановлению Правительства Москвы
от 17 января 2023 г. № 49-ПП

Проект планировки территории административно-делового центра в поселке Коммунарка поселения Сосенское города Москвы

1. Положение о планировке территории

1.1. Пояснительная записка

Территория в границах подготовки проекта планировки территории расположена в поселении Сосенское города Москвы и ограничена:

- с севера – улицей Александры Монаховой, поселком Газопровод;
- с востока – улицей Сосенский Стан, территорией проектируемого транспортно-пересадочного узла (далее – ТПУ) «Коммунарка», территорией жилого комплекса (далее – ЖК) «Москвичка», особо охраняемой зеленой территорией (далее – ООЗТ) № 13;
- с юга – ООЗТ № 13;
- с запада – Калужским шоссе.

Площадь территории в границах подготовки проекта планировки территории составляет 469,44 га.

Транспортное обслуживание проектируемой территории осуществляется по магистральным улицам общегородского значения I класса – Калужскому шоссе, автомобильной дороге «Солнцево-Бутово-Видное»; магистральным улицам районного значения – улице Александры Монаховой, автомобильной дороге «М-3 «Украина» – д. Сосенки – д. Ямонтово», бульвару Мечникова, Старопрокшинскому шоссе, Юдинскому бульвару, улице Блохина и проектируемому проезду № 7043.

Обслуживание проектируемой территории скоростным внеуличным транспортом осуществляется по Сокольнической линии метрополитена, ближайшие станции «Ольховая» и «Коммунарка», а также Троицкой линии метрополитена, планируемые к размещению станции: «Сосенки», «Столбово» и «Бачуринская».

В границах подготовки проекта планировки территории расположены: здания ГБУЗ «ММКЦ «Коммунарка» ДЗМ», префектуры Троицкого и Новомосковского административных округов города Москвы (далее – ТиНАО), отделения полиции, Сосенское кладбище, коттеджный поселок «Фестиваль», объекты инженерной инфраструктуры. Большая часть рассматриваемой территории представляет собой свободную от застройки территорию, в северной части которой расположены наземные автостоянки.

В границах подготовки проекта планировки территории расположены: красные линии территорий общего пользования, объектов дорожно-мостового строительства, технические зоны инженерных коммуникаций и сооружений, охранные зоны объектов электроэнергетики, охранные зоны трубопроводов, зоны транспортных сооружений, технические зоны метрополитена, зоны внеуличных пешеходных переходов, зоны транспортных коммуникаций, водоохраные зоны, прибрежные защитные полосы, береговые полосы, зоны подтопления, санитарно-защитные зоны, ООЗТ, территории объектов культурного наследия.

Проектом планировки территории предусматривается освобождение территории в установленном порядке с последующим строительством объектов капитального строительства суммарной поэтажной площадью – 7066,76 тыс.кв.м, включая жилую застройку – 1044,25 тыс.кв.м, нежилую застройку – 6022,51 тыс.кв.м (№ участка территории на чертеже «Планировочная организация территории с границами зон планируемого размещения объектов капитального строительства»):

– высотного общественно-жилого градостроительного комплекса (далее – ВГК) с подземным гаражом с приспособлением его под защитное сооружение гражданской обороны «укрытие» на 3500 мест в период чрезвычайных ситуаций, мобилизации и военное время суммарной поэтажной площадью – 169,76 тыс.кв.м (участок № 1);

– ВГК с подземным гаражом с приспособлением его под защитное сооружение гражданской обороны «укрытие» на 2800 мест в период чрезвычайных ситуаций, мобилизации и военное время, с установкой электросирены региональной системы оповещения населения города Москвы о чрезвычайных ситуациях на кровле здания суммарной поэтажной площадью – 138,43 тыс.кв.м (участок № 2);

– ВГК с подземным гаражом с приспособлением его под защитное сооружение гражданской обороны «укрытие» на 2200 мест в период чрезвычайных ситуаций, мобилизации и военное время, с установкой электросирены региональной системы оповещения населения города Москвы о чрезвычайных ситуациях на кровле здания суммарной поэтажной площадью – 108,99 тыс.кв.м (участок № 3);

– ВГК с подземным гаражом с приспособлением его под защитное сооружение гражданской обороны «укрытие» на 2000 мест в период чрезвычайных ситуаций, мобилизации и военное время, с установкой электросирены региональной системы оповещения населения города Москвы о чрезвычайных ситуациях на кровле здания суммарной поэтажной площадью – 99,68 тыс.кв.м (участок № 4);

– ВГК с подземным гаражом с приспособлением его под защитное сооружение гражданской обороны «укрытие» на 1000 мест в период чрезвычайных ситуаций, мобилизации и военное время суммарной поэтажной площадью – 50,12 тыс.кв.м (участок № 5);

– ВГК с подземным гаражом с приспособлением его под защитное сооружение гражданской обороны «укрытие» на 1900 мест в период чрезвычайных ситуаций, мобилизации и военное время суммарной поэтажной площадью – 94,72 тыс.кв.м (участок № 6);

– ВГК с подземным гаражом с приспособлением его под защитное сооружение гражданской обороны «укрытие» на 2300 мест в период чрезвычайных ситуаций, мобилизации и военное время суммарной поэтажной площадью – 112,20 тыс.кв.м (участок № 7);

– ВГК с подземным гаражом с приспособлением его под защитное сооружение гражданской обороны «укрытие»

на 500 мест в период чрезвычайных ситуаций, мобилизации и военное время суммарной поэтажной площадью – 25,98 тыс.кв.м (участок № 8);

– ВГК с подземным гаражом с приспособлением его под защитное сооружение гражданской обороны «укрытие» на 2300 мест в период чрезвычайных ситуаций, мобилизации и военное время суммарной поэтажной площадью – 112,20 тыс.кв.м (участок № 9);

– ВГК с подземным гаражом с приспособлением его под защитное сооружение гражданской обороны «укрытие» на 900 мест в период чрезвычайных ситуаций, мобилизации и военное время, с установкой электроприсирены региональной системы оповещения населения города Москвы о чрезвычайных ситуациях на кровле здания суммарной поэтажной площадью – 43,55 тыс. кв.м (участок № 10);

– общественно-делового комплекса суммарной поэтажной площадью – 104,64 тыс.кв.м (участок № 11);

– общественно-делового комплекса суммарной поэтажной площадью – 26,04 тыс.кв.м (участок № 12);

– общественно-делового комплекса суммарной поэтажной площадью – 43,22 тыс.кв.м (участок № 13);

– общественно-делового комплекса суммарной поэтажной площадью – 65,01 тыс.кв.м (участок № 14);

– общественно-делового комплекса суммарной поэтажной площадью – 53,89 тыс.кв.м (участок № 15);

– общественно-делового комплекса суммарной поэтажной площадью – 174,76 тыс.кв.м (участок № 16);

– общественно-делового комплекса суммарной поэтажной площадью – 8,42 тыс.кв.м (участок № 17);

– распределительной подстанции (далее – РП) суммарной поэтажной площадью – 0,02 тыс.кв.м (участок № 18);

– общественно-делового комплекса суммарной поэтажной площадью – 88,70 тыс.кв.м (участок № 19);

– ВГК с подземным гаражом и физкультурно-оздоровительным комплексом суммарной поэтажной площадью – 88,62 тыс.кв.м (участок № 20);

– общественно-делового комплекса суммарной поэтажной площадью – 121,37 тыс.кв.м (участок № 21);

– общественно-делового комплекса суммарной поэтажной площадью – 72,08 тыс.кв.м (участок № 22);

– общественно-делового комплекса суммарной поэтажной площадью – 116,03 тыс.кв.м (участок № 23);

– общественно-делового комплекса суммарной поэтажной площадью – 41,01 тыс.кв.м (участок № 24);

– общественно-делового комплекса суммарной поэтажной площадью – 118,80 тыс.кв.м (участок № 25);

– общественно-делового комплекса с установкой электроприсирены региональной системы оповещения населения города Москвы о чрезвычайных ситуациях на кровле здания суммарной поэтажной площадью – 60,61 тыс.кв.м (участок № 26);

– общественно-делового комплекса суммарной поэтажной площадью – 53,80 тыс.кв.м (участок № 27);

– общественно-делового комплекса суммарной поэтажной площадью – 135,92 тыс.кв.м (участок № 28);

– объединенного здания эксплуатирующего персонала суммарной поэтажной площадью – 15,60 тыс.кв.м (участок № 29);

– общественно-делового комплекса с установкой электроприсирены региональной системы оповещения населения города Москвы о чрезвычайных ситуациях на кровле

здания суммарной поэтажной площадью – 34,75 тыс.кв.м (участок № 30);

– многофункционального общественно-делового, выставочного, культурного комплекса суммарной поэтажной площадью – 214,80 тыс.кв.м (участок № 31);

– здания образовательной организации на 800 мест (общее образование на 700 мест и дошкольное образование на 100 мест) суммарной поэтажной площадью – 21,74 тыс.кв.м (участок № 32);

– здания образовательной организации на 275 мест (дошкольное образование) суммарной поэтажной площадью – 6,91 тыс.кв.м (участок № 33);

– здания школы искусств суммарной поэтажной площадью – 5,40 тыс.кв.м (участок № 34);

– здания многофункционального больничного комплекса суммарной поэтажной площадью – 281,02 тыс.кв.м (участок № 35);

– РП суммарной поэтажной площадью – 0,02 тыс.кв.м (участок № 36);

– РП суммарной поэтажной площадью – 0,02 тыс.кв.м (участок № 37);

– РП суммарной поэтажной площадью – 0,02 тыс.кв.м (участок № 38);

– общественно-делового комплекса суммарной поэтажной площадью – 59,66 тыс.кв.м (участок № 39);

– РП суммарной поэтажной площадью – 0,02 тыс.кв.м (участок № 40);

– многофункционального общественно-делового комплекса суммарной поэтажной площадью – 147,30 тыс.кв.м (участок № 41);

– общественно-делового комплекса суммарной поэтажной площадью – 44,35 тыс.кв.м (участок № 42);

– общественно-делового комплекса суммарной поэтажной площадью – 69,88 тыс.кв.м (участок № 43);

– общественно-делового комплекса суммарной поэтажной площадью – 89,20 тыс.кв.м (участок № 45);

– общественно-делового комплекса суммарной поэтажной площадью – 111,47 тыс.кв.м (участок № 46);

– здания организации среднего профессионального образования с установкой электроприсирены региональной системы оповещения населения города Москвы о чрезвычайных ситуациях на кровле здания суммарной поэтажной площадью – 137,25 тыс.кв.м (участок № 47);

– общественно-делового комплекса с установкой электроприсирены региональной системы оповещения населения города Москвы о чрезвычайных ситуациях на кровле здания суммарной поэтажной площадью – 96,52 тыс.кв.м (участок № 48);

– общественно-делового комплекса суммарной поэтажной площадью – 122,67 тыс.кв.м (участок № 49);

– здания Федерации еврейских общин России суммарной поэтажной площадью – 10,00 тыс.кв.м (участок № 50);

– общественно-делового комплекса суммарной поэтажной площадью – 58,45 тыс.кв.м (участок № 51);

– многофункционального общественно-делового, выставочного, культурного комплекса суммарной поэтажной площадью – 130,22 тыс.кв.м (участок № 52);

– здания образовательной организации на 400 мест (общее образование на 275 мест и дошкольное образование на 125 мест) суммарной поэтажной площадью – 10,61 тыс.кв.м (участок № 53);

- общественно-делового комплекса суммарной поэтажной площадью – 93,53 тыс.кв.м (участок № 54);
 - общественно-делового комплекса суммарной поэтажной площадью – 108,66 тыс.кв.м (участок № 55);
 - здания образовательной организации на 265 мест (дошкольное образование) суммарной поэтажной площадью – 6,60 тыс.кв.м (участок № 56);
 - здания образовательной организации на 200 мест (дошкольное образование) суммарной поэтажной площадью – 5,04 тыс.кв.м (участок № 57);
 - общественно-делового комплекса суммарной поэтажной площадью – 43,22 тыс.кв.м (участок № 58);
 - здания образовательной организации на 1200 мест (общее образование) суммарной поэтажной площадью – 32,94 тыс.кв.м (участок № 59);
 - общественно-делового комплекса суммарной поэтажной площадью – 64,24 тыс.кв.м (участок № 60);
 - здания Буддийской традиционной Сангхи России суммарной поэтажной площадью – 15,00 тыс.кв.м (участок № 61);
 - общественно-делового комплекса суммарной поэтажной площадью – 179,47 тыс.кв.м (участок № 62);
 - здания ТПУ «Столбово» суммарной поэтажной площадью – 185,07 тыс.кв.м (участок № 63);
 - здания организации среднего профессионального образования суммарной поэтажной площадью – 252,80 тыс.кв.м (участок № 64);
 - здания объекта жилищно-коммунального назначения суммарной поэтажной площадью – 1,15 тыс.кв.м (участок № 65);
 - здания образовательной организации на 800 мест (общее образование) суммарной поэтажной площадью – 22,00 тыс.кв.м (участок № 66);
 - здания образовательной организации высшего образования суммарной поэтажной площадью – 482,33 тыс.кв.м (участок № 67);
 - общественно-делового комплекса суммарной поэтажной площадью – 66,99 тыс.кв.м (участок № 68);
 - очистных сооружений (далее – ОС) суммарной поэтажной площадью – 4,56 тыс.кв.м (участок № 70);
 - здания Центральной религиозной организации «Духовное управление мусульман» г.Москвы и Центрального региона «Московский Муфтият» суммарной поэтажной площадью – 27,50 тыс.кв.м (участок № 71);
 - общественно-делового комплекса суммарной поэтажной площадью – 124,15 тыс.кв.м (участок № 72);
 - общественно-делового комплекса суммарной поэтажной площадью – 249,21 тыс.кв.м (участок № 73);
 - здания образовательной организации на 80 мест (дошкольное образование) суммарной поэтажной площадью – 2,02 тыс.кв.м (участок № 74);
 - общественно-делового комплекса с приспособлением его под защитное сооружение гражданской обороны «укрытие» на 1240 мест в период чрезвычайных ситуаций, мобилизации и военное время, с установкой электросирены региональной системы оповещения населения города Москвы о чрезвычайных ситуациях на кровле здания суммарной поэтажной площадью – 9,07 тыс.кв.м (участок № 75);
 - здания пожарного депо на 6 машин суммарной поэтажной площадью – 3,00 тыс.кв.м (участок № 76);
 - общественно-делового комплекса суммарной поэтажной площадью – 135,80 тыс.кв.м (участок № 77);
 - общественно-делового комплекса суммарной поэтажной площадью – 126,91 тыс.кв.м (участок № 78);
 - общественно-делового комплекса суммарной поэтажной площадью – 43,26 тыс.кв.м (участок № 79);
 - административно-делового комплекса суммарной поэтажной площадью – 30,03 тыс.кв.м (участок № 80);
 - многофункционального общественно-делового комплекса суммарной поэтажной площадью – 11,42 тыс.кв.м (участок № 81);
 - здания образовательной организации на 350 мест (дошкольное образование) суммарной поэтажной площадью – 8,80 тыс.кв.м (участок № 82);
 - общественно-делового комплекса суммарной поэтажной площадью – 157,87 тыс.кв.м (участок № 83);
 - здания Общины духовных христиан-молокан города Москвы суммарной поэтажной площадью – 4,10 тыс.кв.м (участок № 84);
 - общественно-делового комплекса суммарной поэтажной площадью – 162,93 тыс.кв.м (участок № 85);
 - общественно-делового комплекса суммарной поэтажной площадью – 176,51 тыс.кв.м (участок № 86);
 - общественно-делового комплекса суммарной поэтажной площадью – 232,83 тыс.кв.м (участок № 87);
 - ОС суммарной поэтажной площадью – 1,30 тыс.кв.м (участок № 94).
- Проектом планировки территории предусматриваются мероприятия по развитию транспортной инфраструктуры (№ участка территории на чертеже «Планировочная организация территории с границами зон планируемого размещения объектов капитального строительства»):
- реконструкция магистральной улицы районного значения – проектируемого проезда № 7167 протяженностью 0,90 км (уточняется на последующих стадиях проектирования), в ширине красных линий 40 м – 50 м с устройством велодорожек (участок № 114);
 - реконструкция магистральной улицы районного значения – проектируемого проезда № 7100 протяженностью 0,40 км (уточняется на последующих стадиях проектирования), в ширине красных линий 35 м с устройством велодорожек (участок № 116);
 - реконструкция магистральной улицы районного значения – проектируемого проезда № 7100б протяженностью 0,16 км (уточняется на последующих стадиях проектирования), в ширине красных линий 30 м (участок № 118);
 - реконструкция магистральной улицы районного значения – проектируемого проезда № 7155 протяженностью 0,24 км (уточняется на последующих стадиях проектирования), в ширине красных линий 30 м – 37 м с устройством велодорожек (участок № 120);
 - реконструкция магистральной улицы районного значения – проектируемого проезда № 7155 протяженностью 0,42 км (уточняется на последующих стадиях проектирования), в ширине красных линий 50 м с устройством велодорожек (участок № 126);
 - реконструкция магистральной улицы районного значения – проектируемого проезда № 7099 протяженностью 2,0 км (уточняется на последующих стадиях проектирования), в ширине красных линий 50 м с устройством велодорожек (участок № 133);

«Солнцево – Бутово – Видное» протяженностью 0,14 км (уточняется на последующих стадиях проектирования), в ширине красных линий 30 м с устройством велодорожек (участок № 124);

– строительство мостового сооружения через реку Сосенка протяженностью 0,04 м (уточняется на последующих стадиях проектирования), в ширине красных линий 40 м (участок № 153);

– устройство перехватывающей парковки вблизи планируемой станции метро «Сосенки» Троицкой линии метрополитена площадью 5,06 га в красных линиях улично-дорожной сети (участок № 156);

– устройство парковки на пересечении проектируемых проездов № 7154 и № 7153 площадью 0,41 га (участок № 175);

– устройство заездных карманов для остановочных пунктов наземного городского пассажирского транспорта.

Число организуемых парковок (парковочных мест) принять равным в соответствии с действующими нормативами.

Вместительность парковок в границах улично-дорожной сети определяется на последующих стадиях проектирования в соответствии с действующими нормативами.

Предложения по обслуживанию проектируемой территории наземным городским пассажирским транспортом с учетом корректировки существующих маршрутов и организации новых с указанием частоты движения и расчета выпуска подвижного состава на маршруты с уточнением мест размещения остановок разрабатываются при реализации проекта (при необходимости).

Размещение остановок наземного городского пассажирского транспорта предусматривается в границах красных линий улично-дорожной сети в соответствии с действующими нормативами.

Проектом планировки территории предусматриваются мероприятия по развитию инженерного обеспечения территории (№ участка территории на чертеже «Планировочная организация территории с границами зон планируемого размещения объектов капитального строительства»):

1) водоснабжение (от строящегося водопроводного регулирующего узла «Газопровод» с подачей воды от Западной станции водоподготовки):

- прокладка водопроводных сетей;
- переустройство водопроводной сети;
- реконструкция водопроводных сетей;

2) канализование (на канализационную насосную станцию «АДЦ Коммунарка» с последующим переключением на канализационную насосную станцию «Прокшино» с передачей сточных вод на Курьяновские очистные сооружения):

- прокладка сетей напорной канализации;
- прокладка сетей напорно-самотечной канализации;
- переустройство сетей канализации;
- реконструкция сетей напорно-самотечной канализации;

– строительство подземной канализационно-насосной станции (далее – КНС) (участок № 69);

3) дождевая канализация (на проектируемые очистные сооружения поверхностного стока):

- прокладка сетей дождевой канализации;
- прокладка перепускных труб;

– реконструкция дождеприемных колодцев и водостока;

– строительство двух очистных сооружений поверхностного стока (участки № 70, 94);

4) теплоснабжение (от районной тепловой станции «Южное Бутово» и квартальных тепловых станций «Бачурино» и «Прокшино»):

- прокладка тепловых сетей;
- переустройство тепловых сетей;
- реконструкция тепловых сетей;

5) газоснабжение:

– переустройство сетей газоснабжения;

– переустройство газорегуляторного пункта шкафного типа (участок № 190);

– прокладка сетей газоснабжения;

6) электроснабжение (от электроподстанций «Хованская» и «Бутово»):

– строительство 5 РП (участки № 18, 36, 37, 38, 40);

– строительство 91-й трансформаторной подстанции (далее – ТП) (участки № 1, 2, 3, 4, 5, 6, 7, 9, 11, 12, 13, 14, 15, 16, 17, 19, 20, 21, 22, 23, 24, 25, 26, 27, 28, 29, 30, 37, 38, 39, 40, 41, 42, 43, 45, 46, 47, 48, 49, 51, 52, 53, 54, 55, 58, 60, 61, 62, 63, 64, 65, 67, 70, 72, 73, 75, 77, 78, 79, 80, 83, 85, 86, 87);

– строительство 4 ТП взамен ликвидируемых (участки № 31, 34, 68);

- прокладка питающих кабельных линий;
- прокладка распределительных кабельных линий;
- прокладка кабельной линии;
- переустройство линий электропередачи;
- переустройство воздушной линии электропередачи кабельные линии;

7) телефонизация (от автоматической телефонной станции поселка Коммунарка):

– устройство телефонной канализации для прокладки волоконно-оптических кабелей связи;

- реконструкция телефонной канализации;
- переустройство телефонной канализации;
- переустройство волоконно-оптической линии связи;
- переустройство бронированных кабелей связи;

8) общий (коммуникационный) коллектор:

– реконструкция общего (коммуникационного) коллектора.

Мероприятия по инженерному обеспечению территории (в том числе по перекладке, переустройству и реконструкции существующих сетей с сохранением обеспечения потребителей) и параметры инженерных коммуникаций определяются на последующих стадиях проектирования в соответствии с техническими условиями эксплуатирующихся организаций на присоединение планируемых объектов капитального строительства к сетям инженерно-технического обеспечения, электрическим сетям, сетям связи.

На следующей стадии проектирования необходимо предусмотреть мероприятия, направленные на сохранность и эксплуатационную надежность существующих инженерных коммуникаций или вынос объектов инженерной инфраструктуры, попадающих в зону проведения работ.

В целях реализации мероприятий проекта планировки территории потребуется осуществить мероприятия по охране окружающей среды (№ участка территории на чертеже «Планировочная организация территории с границами зон планируемого размещения объектов капитального строительства»):

– разработка проектов санитарно-защитных зон для проектируемых инженерных объектов, проектируемых объектов жилищно-коммунального назначения (участки № 65, 69, 70, 94);

– разработка проекта санитарно-защитной зоны для существующего объекта жилищно-коммунального назначения (участок гаражно-строительного кооператива по адресу: г.Москва, поселение Сосенское, поселок Коммунарка, д. 101);

– инженерная защита от затопления территории паводковыми водами (участки № 70, 72, 150, 152, 153, 154, 165);

– инженерная защита от подтопления территории паводковыми водами (участки № 5, 6, 37, 52, 56, 64, 69, 70, 72, 73, 85, 86, 94, 100, 120, 121, 134, 137, 139, 146, 148, 150, 152, 153, 154, 165, 166, 182, 189);

– меры по улучшению состояния реки Сосенка и Коммунарского ручья – очистка русел от мусора, донных отложений; природоприближенное укрепление берегов и разрушенных откосов в местах, подверженных воздействию эрозионных процессов.

Проектом планировки территории предусматриваются мероприятия по благоустройству территории (№ участка территории на чертеже «Планировочная организация территории с границами зон планируемого размещения объектов капитального строительства»):

– благоустройство и озеленение территорий общего пользования (парки, скверы, бульвары) в соответствии с нормативными требованиями по их организации общей площадью 85,79 га (участки № 163, 164, 165, 166, 167, 168, 170, 171, 172, 173, 178, 182, 183, 185, 187, 188, 189);

– благоустройство и озеленение внутриквартальных территорий, в том числе организация пешеходных зон, внутриквартальных проездов и мест парковки автомобилей общей площадью 8,51 га (участки № 159, 162, 169, 174, 175, 176, 177, 179, 180, 181, 186);

– благоустройство и озеленение участка объектов метрополитена и объектов инженерной инфраструктуры площадью 6,48 га (участок № 88).

Реализация мероприятий проекта планировки территории предусматривается в один этап.

Строительство объектов капитального строительства (№ участка территории на чертеже «Планировочная организация территории с границами зон планируемого размещения объектов капитального строительства»):

– ВГК с подземным гаражом с приспособлением его под защитное сооружение гражданской обороны «укрытие» на 3500 мест в период чрезвычайных ситуаций, мобилизации и военное время, с установкой электросирены региональной системы оповещения населения города Москвы о чрезвычайных ситуациях на кровле здания (участок № 1);

– ВГК с подземным гаражом с приспособлением его под защитное сооружение гражданской обороны «укрытие» на 2800 мест в период чрезвычайных ситуаций, мобилизации и военное время (участок № 2);

– ВГК с подземным гаражом с приспособлением его под защитное сооружение гражданской обороны «укрытие» на 2200 мест в период чрезвычайных ситуаций, мобилизации и военное время, с установкой электросирены региональной системы оповещения населения города Москвы о чрезвычайных ситуациях на кровле здания (участок № 3);

– ВГК с подземным гаражом с приспособлением его под защитное сооружение гражданской обороны «укрытие» на

2000 мест в период чрезвычайных ситуаций, мобилизации и военное время, с установкой электросирены региональной системы оповещения населения города Москвы о чрезвычайных ситуациях на кровле здания (участок № 4);

– ВГК с подземным гаражом с приспособлением его под защитное сооружение гражданской обороны «укрытие» на 1000 мест в период чрезвычайных ситуаций, мобилизации и военное время (участок № 5);

– ВГК с подземным гаражом с приспособлением его под защитное сооружение гражданской обороны «укрытие» на 1900 мест в период чрезвычайных ситуаций, мобилизации и военное время (участок № 6);

– ВГК с подземным гаражом с приспособлением его под защитное сооружение гражданской обороны «укрытие» на 2300 мест в период чрезвычайных ситуаций, мобилизации и военное время (участок № 7);

– ВГК с подземным гаражом с приспособлением его под защитное сооружение гражданской обороны «укрытие» на 500 мест в период чрезвычайных ситуаций, мобилизации и военное время (участок № 8);

– ВГК с подземным гаражом с приспособлением его под защитное сооружение гражданской обороны «укрытие» на 2300 мест в период чрезвычайных ситуаций, мобилизации и военное время (участок № 9);

– ВГК с подземным гаражом с приспособлением его под защитное сооружение гражданской обороны «укрытие» на 900 мест в период чрезвычайных ситуаций, мобилизации и военное время, с установкой электросирены региональной системы оповещения населения города Москвы о чрезвычайных ситуациях на кровле здания (участок № 10);

– общественно-деловых комплексов (участки № 11–17);

– РП (участок № 18);

– общественно-делового комплекса (участок № 19);

– ВГК с подземным гаражом и физкультурно-оздоровительным комплексом (участок № 20);

– общественно-деловых комплексов (участки № 21–25);

– общественно-делового комплекса с установкой электросирены региональной системы оповещения населения города Москвы о чрезвычайных ситуациях на кровле здания (участок № 26);

– общественно-деловых комплексов (участки № 27, 28);

– объединенного здания эксплуатирующего персонала (участок № 29);

– общественно-делового комплекса с установкой электросирены региональной системы оповещения населения города Москвы о чрезвычайных ситуациях на кровле здания (участок № 30);

– многофункционального общественно-делового, выставочного, культурного комплекса (участок № 31);

– здания общеобразовательной организации на 800 мест (общее образование на 700 мест и дошкольное образование на 100 мест) (участок № 32);

– здания образовательной организации на 275 мест (дошкольное образование) (участок № 33);

– здания школы искусств (участок № 34);

– здания многофункционального больничного комплекса (участок № 35);

– РП (участки № 36, 37, 38);

– общественно-делового комплекса (участок № 39);

– РП (участок № 40);

– многофункционального общественно-делового комплекса (участок № 41);

- общественно-деловых комплексов (участки № 42, 43, 45, 46);
 - здания организации среднего профессионального образования с установкой электросирены региональной системы оповещения населения города Москвы о чрезвычайных ситуациях на кровле здания (участок № 47);
 - общественно-делового комплекса с установкой электросирены региональной системы оповещения населения города Москвы о чрезвычайных ситуациях на кровле здания (участок № 48);
 - общественно-делового комплекса (участок № 49);
 - здания Федерации еврейских общин России (участок № 50);
 - общественно-делового комплекса (участок № 51);
 - многофункционального общественно-делового, выставочного, культурного комплекса (участок № 52);
 - здания образовательной организации на 400 мест (общее образование на 275 мест и дошкольное образование на 125 мест) (участок № 53);
 - общественно-деловых комплексов (участки № 54, 55);
 - здания образовательной организации на 265 мест (дошкольное образование) (участок № 56);
 - здания образовательной организации на 200 мест (дошкольное образование) (участок № 57);
 - общественно-делового комплекса (участок № 58);
 - здания образовательной организации на 1200 мест (общее образование) (участок № 59);
 - общественно-делового комплекса (участок № 60);
 - здания Буддийской традиционной Сангхи России (участок № 61);
 - общественно-делового комплекса (участок № 62);
 - здания ТПУ «Столбово» (участок № 63);
 - здания организации среднего профессионального образования (участок № 64);
 - здания объекта жилищно-коммунального назначения (участок № 65);
 - здания образовательной организации (общее образование – 800 мест) (участок № 66);
 - здания образовательной организации высшего образования (участок № 67);
 - общественно-делового комплекса (участок № 68);
 - ОС (участок № 70);
 - здания Центральной религиозной организации «Духовное управление мусульман» г.Москвы и Центрального региона «Московский Муфтият» (участок № 71);
 - общественно-деловых комплексов (участки № 72, 73);
 - здания образовательной организации на 80 мест (дошкольное образование) (участок № 74);
 - общественно-делового комплекса с приспособлением его под защитное сооружение гражданской обороны «укрытие» на 1240 мест в период чрезвычайных ситуаций, мобилизации и военное время, с установкой электросирены региональной системы оповещения населения города Москвы о чрезвычайных ситуациях на кровле здания (участок № 75);
 - здания пожарного депо на 6 машин (участок № 76);
 - общественно-деловых комплексов (участки № 77, 78, 79);
 - административно-делового комплекса (участок № 80);
 - многофункционального общественно-делового комплекса (участок № 81);
 - здания образовательной организации на 350 мест (дошкольное образование) (участок № 82);
 - общественно-делового комплекса (участок № 83);
 - здания Общины духовных христиан-молокан города Москвы (участок № 84);
 - общественно-деловых комплексов (участки № 85, 86, 87);
 - ОС (участок № 94).
- Развитие транспортной инфраструктуры территории (№ участка территории на чертеже «Планировочная организация территории с границами зон планируемого размещения объектов капитального строительства»):
- реконструкция магистральной улицы районного значения – проектируемого проезда № 7167 протяженностью 0,90 км (уточняется на последующих стадиях проектирования), в ширине красных линий 40 м – 50 м с устройством велодорожек (участок № 114);
 - реконструкция магистральной улицы районного значения – проектируемого проезда № 7100 протяженностью 0,40 км (уточняется на последующих стадиях проектирования), в ширине красных линий 35 м с устройством велодорожек (участок № 116);
 - реконструкция магистральной улицы районного значения – проектируемого проезда № 7100б протяженностью 0,16 км (уточняется на последующих стадиях проектирования), в ширине красных линий 30 м (участок № 118);
 - реконструкция магистральной улицы районного значения – проектируемого проезда № 7155 протяженностью 0,24 км (уточняется на последующих стадиях проектирования), в ширине красных линий 30 м – 37 м с устройством велодорожек (участок № 120);
 - реконструкция магистральной улицы районного значения – проектируемого проезда № 7155 протяженностью 0,42 км (уточняется на последующих стадиях проектирования), в ширине красных линий 50 м с устройством велодорожек (участок № 126);
 - реконструкция магистральной улицы районного значения – проектируемого проезда № 7099 протяженностью 2,0 км (уточняется на последующих стадиях проектирования), в ширине красных линий 50 м с устройством велодорожек (участок № 133);
 - реконструкция участка магистральной улицы районного значения – проектируемого проезда № 7153 протяженностью 0,30 км (уточняется на последующих стадиях проектирования), в ширине красных линий 35 м с устройством велодорожек (участок № 137);
 - реконструкция магистральной улицы районного значения – проектируемого проезда № 7156 протяженностью 0,90 км (уточняется на последующих стадиях проектирования), в ширине красных линий 41 м с устройством велодорожек (участок № 146);
 - строительство участка магистральной улицы районного значения – проектируемого проезда № 7153 протяженностью 0,20 км (уточняется на последующих стадиях проектирования), в ширине красных линий 50 м с устройством велодорожек (участок № 137);
 - строительство магистральной улицы районного значения протяженностью 1,1 км (уточняется на последующих стадиях проектирования), в ширине красных линий 40 м с устройством велодорожек (участок № 148);
 - строительство магистральной улицы районного значения протяженностью 0,80 км (уточняется на последующих стадиях проектирования), в ширине красных линий 40 м (участок № 152);

– строительство магистральной улицы районного значения протяженностью 0,67 км (уточняется на последующих стадиях проектирования), в ширине красных линий 40 м (участок № 153);

– реконструкция улицы местного значения – проектируемого проезда протяженностью 0,70 км (уточняется на последующих стадиях проектирования), в ширине красных линий 15 м (участок № 147);

– реконструкция улиц местного значения – проектируемых проездов № 7178, № 7180, № 7180а общей протяженностью 1,0 км (уточняется на последующих стадиях проектирования), в ширине красных линий 15 м, 16 м, 30 м с устройством велодорожек (участок № 112);

– реконструкция улиц местного значения – проектируемых проездов № 7182, № 7182а общей протяженностью 0,51 км (уточняется на последующих стадиях проектирования), в ширине красных линий 30 м (участок № 113);

– реконструкция улицы местного значения – проектируемого проезда № 7100а протяженностью 0,11 км (уточняется на последующих стадиях проектирования), в ширине красных линий 30 м с устройством велодорожек (участок № 115);

– реконструкция улицы местного значения – проектируемого проезда № 7100а протяженностью 0,17 км (уточняется на последующих стадиях проектирования), в ширине красных линий 30 м (участок № 117);

– реконструкция улицы местного значения – проектируемого проезда № 7100б протяженностью 0,33 км (уточняется на последующих стадиях проектирования), в ширине красных линий 30 м (участок № 119);

– реконструкция улиц местного значения – проектируемых проездов № 7178, № 7179, № 7179а, № 7179б, № 7179в общей протяженностью 2,00 км (уточняется на последующих стадиях проектирования), в ширине красных линий 15 м, 16 м, 30 м с устройством велодорожек (участок № 125);

– реконструкция улиц местного значения – проектируемых проездов № 7181, № 7182б общей протяженностью 0,24 км (уточняется на последующих стадиях проектирования), в ширине красных линий 30 м (участок № 127);

– реконструкция улицы местного значения – проектируемого проезда № 7182б протяженностью 0,09 км (уточняется на последующих стадиях проектирования), в ширине красных линий 30 м (участок № 128);

– реконструкция улицы местного значения – проектируемого проезда № 7154а протяженностью 0,33 км (уточняется на последующих стадиях проектирования), в ширине красных линий 25 м (участок № 129);

– реконструкция улицы местного значения – проектируемого проезда протяженностью 0,20 км (уточняется на последующих стадиях проектирования), в ширине красных линий 23 м (участок № 130);

– реконструкция улиц местного значения – проектируемых проездов № 7178, № 7180, № 7180е, № 7180в, № 7180д, № 7180г общей протяженностью 2,10 км (уточняется на последующих стадиях проектирования), в ширине красных линий 15 м, 16 м, 30,0 м с устройством велодорожек (участок № 132);

– реконструкция улицы местного значения – проектируемого проезда № 7183 протяженностью 0,50 км (уточняется на последующих стадиях проектирования), в ширине красных линий 30 м (участок № 134);

– реконструкция улицы местного значения – проектируемого проезда № 7184 протяженностью 0,20 км (уточняется на последующих стадиях проектирования), в ширине красных линий 15 м (участок № 135);

– строительство улицы местного значения – проектируемого проезда № 7051а протяженностью 0,08 км (уточняется на последующих стадиях проектирования), в ширине красных линий 29 м, 30 м (участок № 107);

– строительство улицы местного значения протяженностью 0,05 км (уточняется на последующих стадиях проектирования), в ширине красных линий 30 м (участок № 108);

– строительство улицы местного значения – проектируемого проезда № 7051б протяженностью 0,12 км (уточняется на последующих стадиях проектирования), в ширине красных линий 30 м (участок № 110);

– строительство проезда вдоль застройки протяженностью 0,57 км (уточняется на последующих стадиях проектирования), в ширине красных линий 15 м (участок № 139);

– строительство улиц местного значения общей протяженностью 2,76 км (уточняется на последующих стадиях проектирования), в ширине красных линий 15 м, 25 м (участки № 145, 149, 150, 151, 154);

– строительство улицы местного значения протяженностью 0,85 км (уточняется на последующих стадиях проектирования), в ширине красных линий 40 м – 54 м (участок № 158);

– строительство мостового сооружения через реку Сосенка протяженностью 0,07 км (уточняется на последующих стадиях проектирования), в ширине красных линий 40 м с устройством велодорожек (участок № 148);

– строительство мостовых сооружений через реку Сосенка и реку Малая Сосенка протяженностью 0,05 км (уточняется на последующих стадиях проектирования), в ширине красных линий 15 м (участок № 154);

– строительство мостового сооружения в створе проектируемого проезда № 7178 над автомобильной дорогой «Солнцево – Бутово – Видное» протяженностью 0,14 км (уточняется на последующих стадиях проектирования), в ширине красных линий 30 м с устройством велодорожек (участок № 124);

– строительство мостового сооружения через реку Сосенка протяженностью 0,04 м (уточняется на последующих стадиях проектирования), в ширине красных линий 40 м (участок № 153);

– устройство перехватывающей парковки вблизи планируемой станции метро «Сосенки» Троицкой линии метрополитена площадью 5,06 га в красных линиях улично-дорожной сети (участок № 156);

– устройство парковки на пересечении проектируемых проездов № 7154 и № 7153 площадью 0,41 га (участок № 175);

– устройство заездных карманов для остановочных пунктов наземного городского пассажирского транспорта.

Развитие инженерной инфраструктуры территории (№ участка территории на чертеже «Планировочная организация территории с границами зон планируемого размещения объектов капитального строительства»):

1) водоснабжение (от строящегося водопроводного регулирующего узла «Газопровод» с подачей воды от Западной станции водоподготовки):

- прокладка водопроводных сетей;
- переустройство водопроводной сети;
- реконструкция водопроводных сетей;
- 2) канализование (на канализационную насосную станцию «АДЦ Коммунарка» с последующим переключением на канализационную насосную станцию «Прокшино» с передачей сточных вод на Курьяновские очистные сооружения):
 - прокладка сетей напорной канализации;
 - прокладка сетей напорно-самотечной канализации;
 - переустройство сетей канализации;
 - реконструкция сетей напорно-самотечной канализации;
 - строительство подземной КНС (участок № 69);
- 3) дождевая канализация (на проектируемые очистные сооружения поверхностного стока):
 - прокладка сетей дождевой канализации;
 - прокладка перепускных труб;
 - реконструкция дождеприемных колодцев и водостока;
 - строительство двух очистных сооружений поверхностного стока (участки № 70, 94);
- 4) теплоснабжение (от районной тепловой станции «Южное Бутово» и квартальных тепловых станций «Бачурино» и «Прокшино»):
 - прокладка тепловых сетей;
 - переустройство тепловых сетей;
 - реконструкция тепловых сетей;
- 5) газоснабжение:
 - переустройство сетей газоснабжения;
 - переустройство газорегуляторного пункта шкафного типа (участок № 190);
 - прокладка сетей газоснабжения;
- 6) электроснабжение (от электроподстанций «Хованская» и «Бутово»):
 - строительство 5 РП (участки № 18, 36, 37, 38, 40);
 - строительство 91-й ТП (участки № 1, 2, 3, 4, 5, 6, 7, 9, 11, 12, 13, 14, 15, 16, 17, 19, 20, 21, 22, 23, 24, 25, 26, 27, 28, 29, 30, 37, 38, 39, 40, 41, 42, 43, 45, 46, 47, 48, 49, 51, 52, 53, 54, 55, 58, 60, 61, 62, 63, 64, 65, 67, 70, 72, 73, 75, 77, 78, 79, 80, 83, 85, 86, 87);
 - строительство 4 ТП взамен ликвидируемых (участки № 31, 34, 68);
 - прокладка питающих кабельных линий;
 - прокладка распределительных кабельных линий;
 - прокладка кабельной линии;
 - переустройство линий электропередачи;
 - переустройство воздушной линии электропередачи в кабельные линии;
- 7) телефонизация (от автоматической телефонной станции поселка Коммунарка):
 - устройство телефонной канализации для прокладки волоконно-оптических кабелей связи;
 - реконструкция телефонной канализации;
 - переустройство телефонной канализации;
 - переустройство волоконно-оптической линии связи;
 - переустройство бронированных кабелей связи;
- 8) общий (коммуникационный) коллектор:
 - реконструкция общего (коммуникационного) коллектора.

Мероприятия по охране окружающей среды (№ участка территории на чертеже «Планировочная организация территории с границами зон планируемого размещения объектов капитального строительства»):

- разработка проектов санитарно-защитных зон для проектируемых инженерных объектов, проектируемых объектов жилищно-коммунального назначения (участки № 65, 69, 70, 94);
- разработка проекта санитарно-защитной зоны для существующего объекта жилищно-коммунального назначения (участок гаражно-строительного кооператива по адресному ориентиру: г. Москва, поселение Сосенское, поселок Коммунарка, д. 101);
- инженерная защита от затопления территории паводковыми водами (участки № 70, 72, 150, 152, 153, 154, 165);
- инженерная защита от подтопления территории паводковыми водами (участки № 5, 6, 37, 52, 56, 64, 69, 70, 72, 73, 85, 86, 94, 100, 120, 121, 134, 137, 139, 146, 148, 150, 152, 153, 154, 165, 166, 182, 189);
- меры по улучшению состояния реки Сосенка и Коммунарского ручья – очистка русел от мусора, донных отложений; природоприближенное укрепление берегов и разрушенных откосов в местах, подверженных воздействиям эрозионных процессов.

Мероприятия по благоустройству территории (№ участка территории на чертеже «Планировочная организация территории с границами зон планируемого размещения объектов капитального строительства»):

- благоустройство и озеленение территорий общего пользования (парки, скверы, бульвары) в соответствии с нормативными требованиями по их организации общей площадью 85,79 га (участки № 163, 164, 165, 166, 167, 168, 170, 171, 172, 173, 178, 182, 183, 185, 187, 188, 189);
- благоустройство и озеленение внутриквартальных территорий, в том числе организация пешеходных зон, внутриквартальных проездов и мест парковки автомобилей общей площадью 8,51 га (участки № 159, 162, 169, 174, 175, 176, 177, 179, 180, 181, 186);
- благоустройство и озеленение участка объектов метрополитена и объектов инженерной инфраструктуры общей площадью 6,48 га (участок № 88).

Проектирование и проведение земляных, строительных, мелиоративных, хозяйственных и иных работ на проектируемой территории должны осуществляться по результатам государственной историко-культурной экспертизы земельных участков, подлежащих воздействию указанных работ, проводимой в установленном порядке путем археологической разведки, с оформлением научного отчета о проведенных археологических работах на исследуемой территории в соответствии с требованиями, установленными статьями 5.1, 28, 30, 31, 32, 33, 36, 40, 45 Федерального закона от 25 июня 2002 г. № 73-ФЗ «Об объектах культурного наследия (памятниках истории и культуры) народов Российской Федерации», к осуществлению деятельности в границах земельных участков, непосредственно связанных с земельными участками в границах территории объекта культурного наследия.

1.2. Таблица «Участки территории и зоны планируемого размещения объектов капитального строительства»
к чертежу «Планировочная организация территории с границами зон планируемого размещения объектов капитального строительства»

№ участка территории на чертеже	№ зоны планируемого размещения объектов капитального строительства на чертеже	Коды видов разрешенного использования земельных участков и объектов капитального строительства	Площадь участка, га	Предельные параметры разрешенного строительства, реконструкции объектов капитального строительства			Наименование объекта	Показатели объекта						
				Плотность застройки участка, тыс. кв. м/га	Высота зданий, строений, сооружений, м	Максимальный процент застройки, %		Суммарная поэтажная площадь, тыс. кв. м	Использование подземного пространства	Гостевые, приобъектные машино-мест	Примечание, емкость/ мощность	Емкость подземного гаража определяется на		
1	1.1	2.6, 2.7, 2.7.1, 3.1.1, 5.1.3	2,82	60,2	90	-	ВГК с подземным гаражом, в том числе: - жилая часть	169,76	161,43	10	11		12	Технические помещения, гараж

1	4	4.1	2.6, 2.7, 2.7.1, 3.1.1, 5.1.3	1,60	62,3	80	-	ВГК с подземным гаражом, в том числе: - жилая часть	99,68 93,70	10	11	12	
										Технические помещения, гараж			Емкость подземного гаража определяется на стадии проектирования. Приспособление подземного гаража под защитное сооружение гражданской обороны «укрытие» на 2000 мест в период чрезвычайных ситуаций, мобилизации и военное время. Установка электросилены оповещения на кровле ВГК
5	5.1	2.6, 2.7, 2.7.1, 3.1.1, 5.1.3	0,68	73,7	80	-	ВГК с подземным гаражом, в том числе: - жилая часть - нежилая часть	50,12 47,10 3,02		Технические помещения, гараж			Емкость подземного гаража определяется на стадии проектирования. Приспособление подземного гаража под

1	2	3	4	5	6	7	8	9	10	11	12
											подземного гаража под защитное сооружение гражданской обороны «укрытие» на 900 мест в период чрезвычайных ситуаций, мобилизации и военное время. Установка электросилены оповещения на кровле ВГК
11	11.1	2.7.1, 4.1, 3.3, 4.4, 4.9	0,96	109,0	90	-	Общественно-деловой комплекс	104,64	Технические помещения, гараж	-	Емкость подземного гаража определяется на стадии проектирования
12	12.1	2.7.1, 4.1, 4.3, 4.4, 4.5, 4.6, 4.8.1, 4.9, 4.10	0,35	74,4	45	-	Общественно-деловой комплекс	26,04	Технические помещения, гараж	-	Емкость подземного гаража определяется на стадии проектирования
13	13.1	2.7.1, 4.1, 4.3, 4.4, 4.5, 4.6, 4.8.1, 4.9, 4.10	0,73	59,2	45	-	Общественно-деловой комплекс	43,22	Технические помещения, гараж	-	Емкость подземного гаража определяется на стадии проектирования

1	2	3	4	5	6	7	8	9	10	11	12
14	14.1	2.7.1, 4.1, 4.3, 4.4, 4.5, 4.6, 4.8.1, 4.9, 4.10	0,55	118,2	90	-	Общественно-деловой комплекс	65,01	Технические помещения, гараж	-	Емкость подземного гаража определяется на стадии проектирования
15	15.1	2.7.1, 4.1, 4.2, 4.5, 4.6	0,65	82,9	50	-	Общественно-деловой комплекс	53,89	Технические помещения, гараж	-	Емкость подземного гаража определяется на стадии проектирования
16	16.1	2.7.1, 4.1, 4.2, 4.5, 4.6	1,71	102,2	140	-	Общественно-деловой комплекс	174,76	Технические помещения, гараж	-	Емкость подземного гаража определяется на стадии проектирования
17	17.1	2.7.1, 4.1, 4.2, 4.6	0,36	23,4	25	-	Общественно-деловой комплекс	8,42	Технические помещения, гараж	-	Емкость подземного гаража определяется на стадии проектирования
18	18.1	3.1.1	0,02	1,0	15	-	РП	0,02	-	-	-
19	19.1	2.7.1, 4.1, 4.2, 4.4, 4.5, 4.6, 4.9, 4.10	1,26	70,4	45	-	Общественно-деловой комплекс	88,70	Технические помещения, гараж	-	Емкость подземного гаража определяется на стадии проектирования

1	2	3	4	5	6	7	8	9	10	11	12
24	24.1	2.7.1, 4.1, 4.3, 4.4, 4.5, 4.6, 4.8.1, 4.9, 4.10	0,49	83,7	45	-	Общественно- деловой комплекс	41,01	Технические помещения, гараж	-	Емкость подземного гаража определяется на стадии проектирования
25	25.1	2.7.1, 3.3, 3.4.1, 4.1, 4.2, 4.4, 4.5, 4.6, 4.9, 4.10, 5.1.2	1,10	108,0	90	100	Общественно- деловой комплекс	118,80	Технические помещения, гараж	-	Емкость подземного гаража определяется на стадии проектирования
26	26.1	2.7.1, 3.3, 4.1, 4.4, 5.1.2	0,29	209,0	142	-	Общественно- деловой комплекс	60,61	Технические помещения, гараж	-	Емкость подземного гаража определяется на стадии проектирования. Установка электроосирены оповещения на кровле комплекса
27	27.1	2.7.1, 4.1, 4.2, 4.5, 4.6	0,49	109,8	100	-	Общественно- деловой комплекс	53,80	Технические помещения, гараж	-	Емкость подземного гаража определяется на стадии проектирования

1	28	28.1	2.7.1, 4.1, 4.2, 4.5, 4.6	0,85	159,9	155	-	8	Общественно-деловой комплекс	135,92	Технические помещения, гараж	10	11	12	Емкость подземного гаража определяется на стадии проектирования
29	29.1	7.6	1,03	15,15	35	-	Объединенное здание эксплуатирующего персонала	15,60	Технические помещения, гараж	В соответствии с действующими нормативами	Емкость подземного гаража определяется на стадии проектирования				
30	30.1	2.7.1, 4.1, 4.2., 4.5, 4.6	0,48	72,4	50	-	Общественно-деловой комплекс (центр)	34,75	Технические помещения, гараж	-	Емкость подземного гаража определяется на стадии проектирования. Установка электросиры оповещения на кровле комплекса				
31	31.1	2.7.1, 3.6.1, 4.1, 4.2, 4.5, 4.6, 5.1.2	1,79	120,0	140	-	Многофункциональный общественно-деловой, выставочный, культурный комплекс	214,80	Технические помещения, гараж	В соответствии с действующими нормативами	Емкость подземного гаража определяется на стадии проектирования				

1	2	3	4	5	6	7	8	9	10	11	12
32	32.1	3.5.1	1,89	11,5	25	-	Здание образовательной организации (общее образование, дошкольное образование)	21,74	Технические помещения	-	800 мест (общее образование 700 мест, дошкольное образование 100 мест)
33	33.1	3.5.1	0,96	7,2	25	-	Здание образовательной организации (дошкольное образование)	6,91	Технические помещения	-	275 мест
34	34.1	3.5.1	0,54	10,0	25	-	Здание школы искусств	5,40	Технические помещения	-	-
35	35.1	3.4.1, 3.4.2, 3.4.3	13,51	28,0 ²	48 ²	- ²	Здания многофункционального больничного комплекса	281,02	Технические помещения, гараж	В соответствии с действующими нормативами	В том числе существующие объекты суммарной поэтажной площадью - 97,36 тыс.кв.м. Емкость подземного гаража определяется на стадии проектирования
36	36.1	3.1.1	0,02	1,0	15	-	РП	0,02	-	-	-
37	37.1	3.1.1	0,02	1,0	15	-	РП	0,02	-	-	-
38	38.1	3.1.1	0,02	1,0	15	-	РП	0,02	-	-	-

1	2	3	4	5	6	7	8	9	10	11	12
39	39.1	2.7.1, 4.1, 4.3, 4.4, 4.5, 4.6, 4.8.1, 4.9, 4.10	0,41	145,5	90	-	Общественно-деловой комплекс	59,66	Технические помещения, гараж	-	Емкость подземного гаража определяется на стадии проектирования
40	40.1	3.1.1	0,02	1,0	15	-	РП	0,02	-	-	-
41	41.1	2.7.1, 4.1, 4.2, 4.6, 5.1.2	0,89	165,5	140	-	Многофункциональный общественно-деловой комплекс	147,30	Технические помещения, гараж	-	Емкость подземного гаража определяется на стадии проектирования
42	42.1	2.7.1, 4.1, 4.2, 4.5, 4.6	0,66	67,2	60	-	Общественно-деловой комплекс	44,35	Технические помещения, гараж	-	Емкость подземного гаража определяется на стадии проектирования
43	43.1	2.7.1, 4.1, 4.2, 4.5, 4.6	0,65	107,5	90	-	Общественно-деловой комплекс	69,88	Технические помещения, гараж	-	Емкость подземного гаража определяется на стадии проектирования
44	-	8.3	5,96	-	-	-	-	-	-	-	-
45	45.1	2.7.1, 4.1, 4.2, 4.5, 4.6	0,99	90,1	100	-	Общественно-деловой комплекс	89,20	Технические помещения	В соответствии с действующими нормативами	-

1	2	3	4	5	6	7	8	9	10	11	12
46	46.1	2.7.1, 4.1, 4.2, 4.5, 4.6	0,99	112,6	140	-	Общественно- деловой комплекс	111,47	Технические помещения, гараж	В соответствии с действующими нормативами	Емкость подземного гаража определяется на стадии проектирования
47	47.1	3.1.1, 3.5.2, 4.9, 5.1.3	6,02	22,8	50	-	Здания организации среднего профессионального образования	137,25	Технические помещения, гараж	-	Емкость подземного гаража определяется на стадии проектирования Установка электроприводы оповещения на кровле здания
48	48.1	2.7.1, 4.1, 4.2, 4.5, 4.6	1,26	76,6	100	-	Общественно- деловой комплекс	96,52	Технические помещения, гараж	В соответствии с действующими нормативами	Емкость подземного гаража определяется на стадии проектирования. Установка электроприводы оповещения на кровле комплекса
49	49.1	2.7.1, 4.1, 4.2, 4.5, 4.6	1,45	84,6	140	-	Общественно- деловой комплекс	122,67	Технические помещения, гараж	В соответствии с действующими нормативами	Емкость подземного гаража определяется на стадии проектирования

1	2	3	4	5	6	7	8	9	10	11	12
50	50.1	3.7	1,00	10,0	45	-	Здание Федерации еврейских общин России	10,00	Технические помещения	В соответствии с действующими нормативами	-
51	51.1	2.7.1, 4.1, 4.3, 4.4, 4.5, 4.6, 4.8.1, 4.9, 4.10	0,50	116,9	90	-	Общественно-деловой комплекс	58,45	Технические помещения, гараж	В соответствии с действующими нормативами	Емкость подземного гаража определяется на стадии проектирования
52	52.1	2.7.1, 3.6.1, 4.1, 4.2, 4.5, 4.6, 5.1.2	4,77	27,3	60	-	Многофункциональный общественно-деловой, выставочный, культурный комплекс	130,22	Технические помещения, гараж	-	Емкость подземного гаража определяется на стадии проектирования
53	53.1	3.5.1	1,05	10,1	25	-	Здание образовательной организации (общее образование, дошкольное образование)	10,61	Технические помещения	-	275 мест 125 мест
54	54.1	2.7.1, 3.3, 3.4.1, 4.1, 4.2, 4.4, 4.5, 4.6, 4.9, 4.10, 5.1.2	1,34	69,8	38	-	Общественно-деловой комплекс	93,53	Технические помещения, гараж	-	Емкость подземного гаража определяется на стадии проектирования

1	2	3	4	5	6	7	8	9	10	11	12
55	55.1	2.7.1, 4.1, 4.2, 4.5, 4.6	0,810 9	134,0	140	-	Общественно-деловой комплекс	108,66	Технические помещения, гараж	-	Емкость подземного гаража определяется на стадии проектирования
56	56.1	3.5.1	0,93	7,1	25	-	Здание образовательной организации (дошкольное образование)	6,60	Технические помещения	-	265 мест
57	57.1	3.5.1	0,70	7,2	25	-	Здание образовательной организации (дошкольное образование)	5,04	Технические помещения	-	200 мест
58	58.1	2.7.1, 4.1, 4.3, 4.4, 4.5, 4.6, 4.8.1, 4.9, 4.10	0,63	68,6	45	-	Общественно-деловой комплекс	43,22	Технические помещения, гараж	-	Емкость подземного гаража определяется на стадии проектирования
59	59.1	3.5.1	2,70	12,2	25	-	Здание образовательной организации (общее образование)	32,94	Технические помещения	-	1200 мест

1	2	3	4	5	6	7	8	9	10	11	12
60	60.1	2.7.1, 4.1, 4.2, 4.5, 4.6	0,73	88,0	100	-	Общественно-деловой комплекс	64,24	Технические помещения, гараж	-	Емкость подземного гаража определяется на стадии проектирования
61	61.1	3.7	1,50	10,0	45	-	Здание Буддийской традиционной Сангхи России	15,00	Технические помещения	В соответствии с действующими нормативами	-
62	62.1	2.7.1, 4.1, 4.2, 4.5, 4.6	1,37	131,0	100	-	Общественно-деловой комплекс	179,47	Технические помещения, гараж	-	Емкость подземного гаража определяется на стадии проектирования
63	63.1	4.1, 4.2, 4.5, 4.6, 7.2.2, 7.2.3	1,99	93,0	155	-	Здания ТПУ «Столбово»	185,07	Технические помещения, гараж	-	Емкость подземного гаража определяется на стадии проектирования
64	64.1	3.1.1, 3.5.2, 5.1.3	3,16	80,0	35	-	Здания организации среднего профессионального образования	252,80	Технические помещения	-	-
65	65.1	3.1.1	1,91	0,6	30	-	Объект жилищно-коммунального назначения	1,15	Технические помещения	-	-

1	2	3	4	5	6	7	8	9	10	11	12
66	66.1	3.5.1	1,76	12,5	25	-	Здание образовательной организации (общее образование)	22,00	Технические помещения	-	800 мест
67	67.1	3.5.2, 5.1.3, 3.1.1	8,85	54,5	120	-	Здания образовательной организации высшего образования	482,33	Технические помещения	-	-
68	68.1	2.7.1, 4.1, 4.2, 4.5, 4.6	0,79	84,8	100	-	Общественно-деловой комплекс	66,99	Технические помещения, гараж	-	Емкость подземного гаража определяется на стадии проектирования
69	-	3.1.1	0,06	-	-	-	-	-	-	-	-
70	70.1	3.1.1	0,68	6,7	10	-	ОС	4,56	В соответствии с технологическими требованиями	-	-
71	71.1	3.7	2,75	10,0	45	-	Здание Центральной религиозной организации «Духовное управление мусульман» г.Москвы и Центрального региона «Московский Муфтият»	27,50	Технические помещения	-	-

1	2	3	4	5	6	7	8	9	10	11	12
											период чрезвычайных ситуаций, мобилизации и военное время. Установка электросилены оповещения на кровле комплекса
76	76.1	8.3	1,20	2,5	20	-	Здание пожарного депо на 6 машин	3,00	Технические помещения	В соответствии с действующими нормативами	-
77	77.1	2.7.1, 4.1, 4.2, 4.5, 4.6	3,50	38,8	110	-	Общественно-деловой комплекс	135,80	Технические помещения, гараж	-	Емкость подземного гаража определяется на стадии проектирования
78	78.1	2.7.1, 4.1, 4.2, 4.6	1,92	66,1	50	-	Общественно-деловой комплекс	126,91	Технические помещения, гараж	-	Емкость подземного гаража определяется на стадии проектирования
79	79.1	2.7.1, 4.1, 4.3, 4.4, 4.5, 4.6, 4.8.1, 4.9, 4.10	0,64	67,6	45	-	Общественно-деловой комплекс	43,26	Технические помещения, гараж	-	Емкость подземного гаража определяется на стадии проектирования

1	2	3	4	5	6	7	8	9	10	11	12
80	80.1	2.7.1, 4.1, 4.4, 4.5., 4.6	0,66	45,5	110	-	Административно-деловой комплекс	30,03	Технические помещения	-	-
81	81.1	2.7.1, 3.3, 4.1, 4.4	0,81	14,1	40	-	Многофункциональный общественно-деловой комплекс	11,42	Технические помещения	-	-
82	82.1	3.5.1	1,24	7,1	25	-	Здание образовательной организации (дошкольное образование)	8,80	Технические помещения	-	350 мест
83	83.1	2.7.1, 4.1, 4.2, 4.5, 4.6	0,92	171,6	145	-	Общественно-деловой комплекс	157,87	Технические помещения, гараж	-	Емкость подземного гаража определяется на стадии проектирования
84	84.1	3.7	0,41	10,0	45	-	Здание Общины духовных христиан-молочан города Москвы	4,10	Технические помещения	В соответствии с действующими нормативами	-
85	85.1	2.7.1, 4.1, 4.2, 4.5, 4.6	1,75	93,1	100	-	Общественно-деловой комплекс	162,93	Технические помещения, гараж	-	Емкость подземного гаража определяется на стадии проектирования

1	2	3	4	5	6	7	8	9	10	11	12
86	86.1	2.7.1, 4.1, 4.2, 4.5, 4.6	2,26	78,1	100	-	Общественно- деловой комплекс	176,51	Технические помещения, гараж	-	Емкость подземного гаража определяется на стадии проектирования
87	87.1	2.7.1, 4.1, 4.2, 4.5, 4.6	2,72	85,6	100	-	Общественно- деловой комплекс	232,83	Технические помещения, гараж	В соответствии с действующи- ми нормативами	Емкость подземного гаража определяется на стадии проектирования
88	-	3.1.1, 5.1.3, 7.6, 12.0.2	6,48	-	5	-	-	-	-	-	-
89	-	7.6	0,50	-	10	-	-	-	-	-	-
90	-	7.6	1,31	-	10	-	-	-	-	-	-
91	-	7.6, 12.0.2	0,51	-	15	-	-	-	-	-	-
92	-	7.6, 12.0.2	0,85	-	10	-	-	-	-	-	-
93	-	7.6, 12.0.2	0,96	-	10	-	-	-	-	-	-
94	94.1	3.1.1	0,25	5,2	16	-	ОС	1,30	-	-	-
95	-	7.6	0,06	-	5	-	-	-	-	-	-
96	-	7.6	0,03	-	5	-	-	-	-	-	-
97	-	3.1.1	0,92	-	-	-	-	-	-	-	-
98	-	3.1.1, 6.7	0,36	*2	*2	*2	-	-	-	-	-
99	-	3.1.1, 6.7	0,06	*2	*2	*2	-	-	-	-	-
100	-	2.1, 2.2	0,18	*2	*2	*2	-	-	-	-	-
101	-	2.7.1, 4.1	0,49	Φ ¹	Φ ¹	Φ ¹	-	-	-	-	-
102	-	2.7.1, 3.8.1, 4.9	2,84	Φ ¹	Φ ¹	Φ ¹	-	-	-	-	-

1	2	3	4	5	6	7	8	9	10	11	12
103	-	7.6	0,13	-	15	-	-	-	-	-	-
104	-	7.6	0,03	-	5	-	-	-	-	-	-
105	-	7.6	0,28	-	10	-	-	-	-	-	-
106	-	7.2.2, 12.0.1, 12.0.2	68,22	-	-	-	-	-	-	-	-
107	-	12.0.1, 12.0.2	0,24	0	0	0	-	-	-	-	-
108	-	12.0.1, 12.0.2	0,14	0	0	0	-	-	-	-	-
109	-	7.6	0,06	-	5	-	-	-	-	-	-
110	-	12.0.1, 12.0.2	0,35	0	0	0	-	-	-	-	-
111	-	7.2.2, 12.0.1, 12.0.2	1,74	-	-	-	-	-	-	-	-
112	-	12.0.1, 12.0.2	2,23	0	0	0	-	-	-	-	-
113	-	12.0.1, 12.0.2	1,40	0	0	0	-	-	-	-	-
114	-	7.2.2, 12.0.1, 12.0.2	4,22	-	-	-	-	-	-	-	-
115	-	12.0.1, 12.0.2	0,32	0	0	0	-	-	-	-	-
116	-	7.2.2, 12.0.1, 12.0.2	1,42	0	0	0	-	-	-	-	-
117	-	12.0.1, 12.0.2	0,50	0	0	0	-	-	-	-	-
118	-	7.2.2, 12.0.1, 12.0.2	0,48	0	0	0	-	-	-	-	-
119	-	12.0.1, 12.0.2	0,90	0	0	0	-	-	-	-	-
120	-	12.0.1, 12.0.2	0,85	0	0	0	-	-	-	-	-
121	-	7.2.2, 12.0.1, 12.0.2	14,36	-	-	-	-	-	-	-	-
122	-	7.2.2, 12.0.1, 12.0.2	0,57	-	-	-	-	-	-	-	-
123	-	7.2.2, 12.0.1, 12.0.2	0,56	-	-	-	-	-	-	-	-

1	2	3	4	5	6	7	8	9	10	11	12
		12.0.2									
145	-	12.0.1, 12.0.2	1,28	0	0	0	-	-	-	-	-
146	-	7.2.2, 12.0.1, 12.0.2	3,44	-	-	-	-	-	-	-	-
147	-	12.0.1, 12.0.2	1,04	0	0	0	-	-	-	-	-
148	-	7.2.2, 12.0.1, 12.0.2	4,31	-	-	-	-	-	-	-	-
149	-	12.0.1, 12.0.2	0,25	0	0	0	-	-	-	-	-
150	-	12.0.1, 12.0.2	1,13	0	0	0	-	-	-	-	-
151	-	12.0.1, 12.0.2	0,24	0	0	0	-	-	-	-	-
152	-	7.2.2, 12.0.1, 12.0.2	3,28	-	-	-	-	-	-	-	-
153	-	7.2.2, 12.0.1, 12.0.2	5,66	0	0	0	-	-	-	-	-
154	-	12.0.1, 12.0.2	1,62	0	0	0	-	-	-	-	-
155	-	7.2.2, 12.0.1, 12.0.2	4,03	0	0	0	-	-	-	-	-
156	-	4.9, 12.0.1, 12.0.2	5,06	-	-	-	-	-	-	-	-
157	-	12.0.1, 12.0.2	1,38	0	0	0	-	-	-	-	-
158	-	7.6, 12.0.1, 12.0.2	3,71	-	-	-	-	-	-	-	-
159	-	4.9, 12.0.2	0,72	-	-	-	-	-	-	-	-
160	-	7.6	0,04	-	5	-	-	-	-	-	-
161	-	7.6	0,03	-	5	-	-	-	-	-	-
162	-	12.0.2	0,31	-	5	-	-	-	-	-	-
163	-	5.1.3, 12.0.2	14,13	-	5	-	-	-	-	-	-
164	-	5.1.3, 12.0.2	40,01	-	5	-	-	-	-	-	-
165	-	12.0.2	4,10	-	5	-	-	-	-	-	-
166	-	12.0.2	4,46	-	5	-	-	-	-	-	-
167	-	12.0.2	4,39	0	0	0	-	-	-	-	-
168	-	12.0.2	2,96	-	5	-	-	-	-	-	-
169	-	12.0.2	4,73	0	0	0	-	-	-	-	-

1	2	3	4	5	6	7	8	9	10	11	12
170	-	12.0.2	0,87	0	0	0	-	-	-	-	-
171	-	12.0.2	0,58	0	0	0	-	-	-	-	-
172	-	12.0.2	2,12	0	0	0	-	-	-	-	-
173	-	12.0.2	0,25	0	0	0	-	-	-	-	-
174	-	12.0.2	1,21	0	0	0	-	-	-	-	-
175	-	4.9, 12.0.2	0,41	-	-	-	-	-	-	-	-
176	-	12.0.2	0,07	-	5	-	-	-	-	-	-
177	-	12.0.1, 12.0.2	0,48	0	0	0	-	-	-	-	-
178	-	12.0.2	4,00	0	0	0	-	-	-	-	-
179	-	12.0.2	0,14	0	0	0	-	-	-	-	-
180	-	12.0.2	0,27	0	0	0	-	-	-	-	-
181	-	12.0.2	0,07	0	0	0	-	-	-	-	-
182	-	12.0.2	3,84	-	5	-	-	-	-	-	-
183	-	12.0.2	1,08	-	5	-	-	-	-	-	-
184	-	12.0.2	0,29	0	0	0	-	-	-	-	-
185	-	12.0.2	0,95	0	0	0	-	-	-	-	-
186	-	12.0.2	0,10	-	5	-	-	-	-	-	-
187	-	12.0.2	1,17	0	0	0	-	-	-	-	-
188	-	12.0.2	0,44	0	0	0	-	-	-	-	-
189	-	12.0.2	0,44	-	5	-	-	-	-	-	-
190	-	2.1, 2.2, 13.2	0,22	4,0	15	-	-	-	-	-	-
191	-	2.1, 2.2, 13.2	0,03	4,0	15	-	-	-	-	-	-
192	-	2.1, 2.2, 13.2	0,04	4,0	15	-	-	-	-	-	-
193	-	2.1, 2.2, 13.2	0,05	4,0	15	-	-	-	-	-	-
194	-	2.1, 2.2, 13.2	0,04	-	5	-	-	-	-	-	-
195	-	2.1, 2.2, 13.2	0,05	-	5	-	-	-	-	-	-


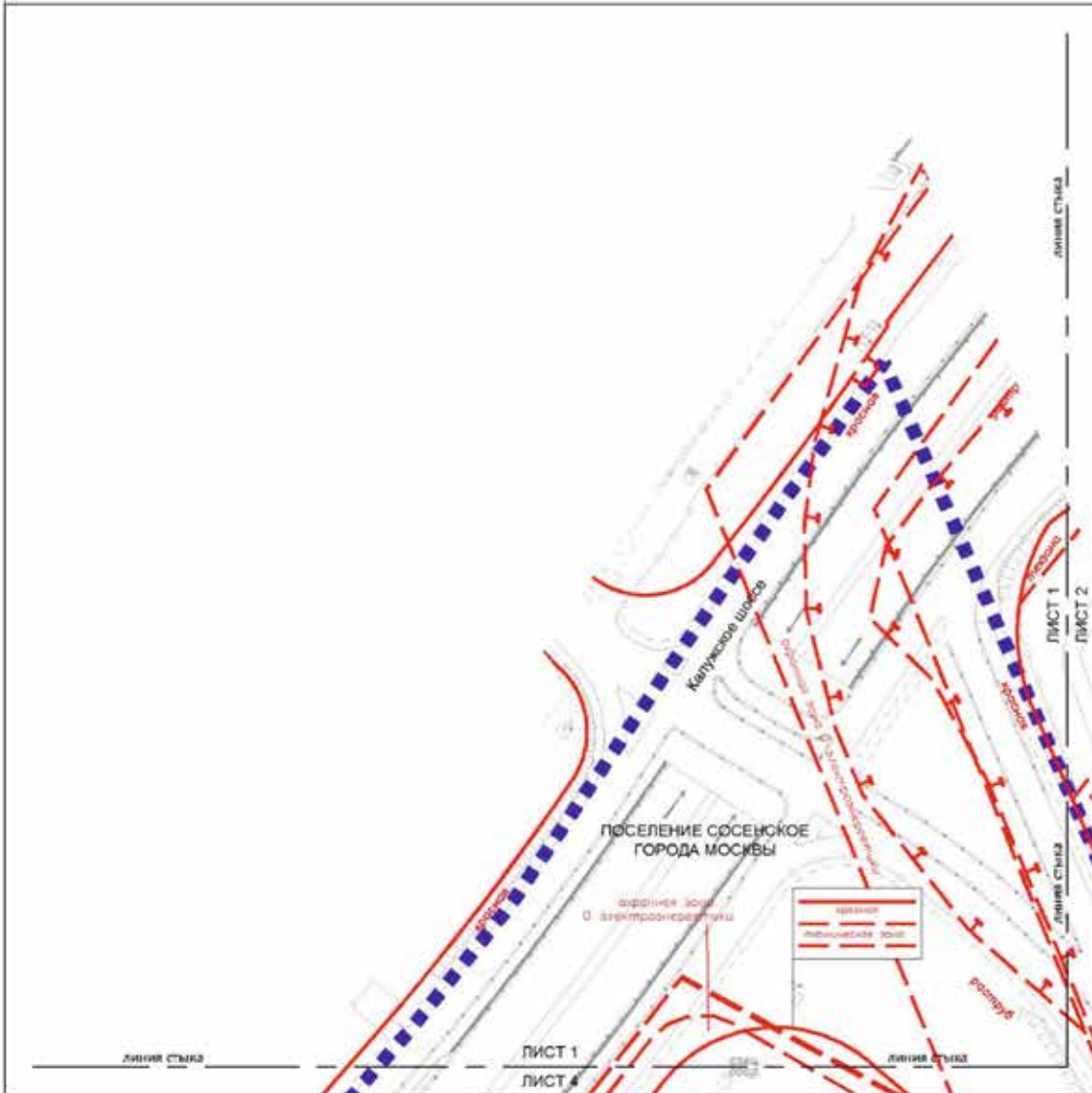
1 – Описание видов разрешенного использования земельных участков в соответствии с приказом Федеральной службы государственной регистрации, кадастра и картографии от 10 ноября 2020 г. № ПП/0412 «Об утверждении классификатора видов разрешенного использования земельных участков».

2 – Предельные параметры разрешенного строительства, реконструкции объектов капитального строительства и показатели объекта, указанные в разделе 2 книги 13 территориальной части правил землепользования и застройки города Москвы.

Чертеж "План красных линий"

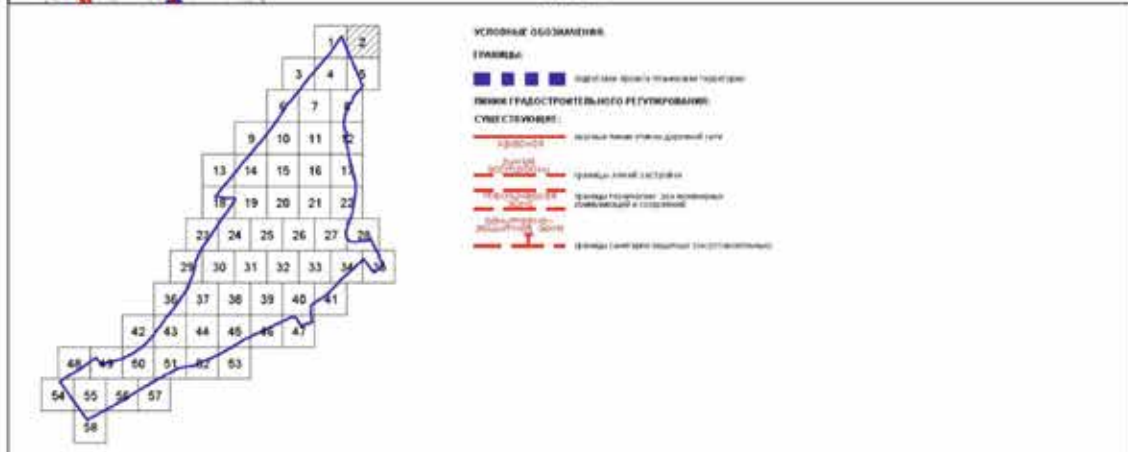
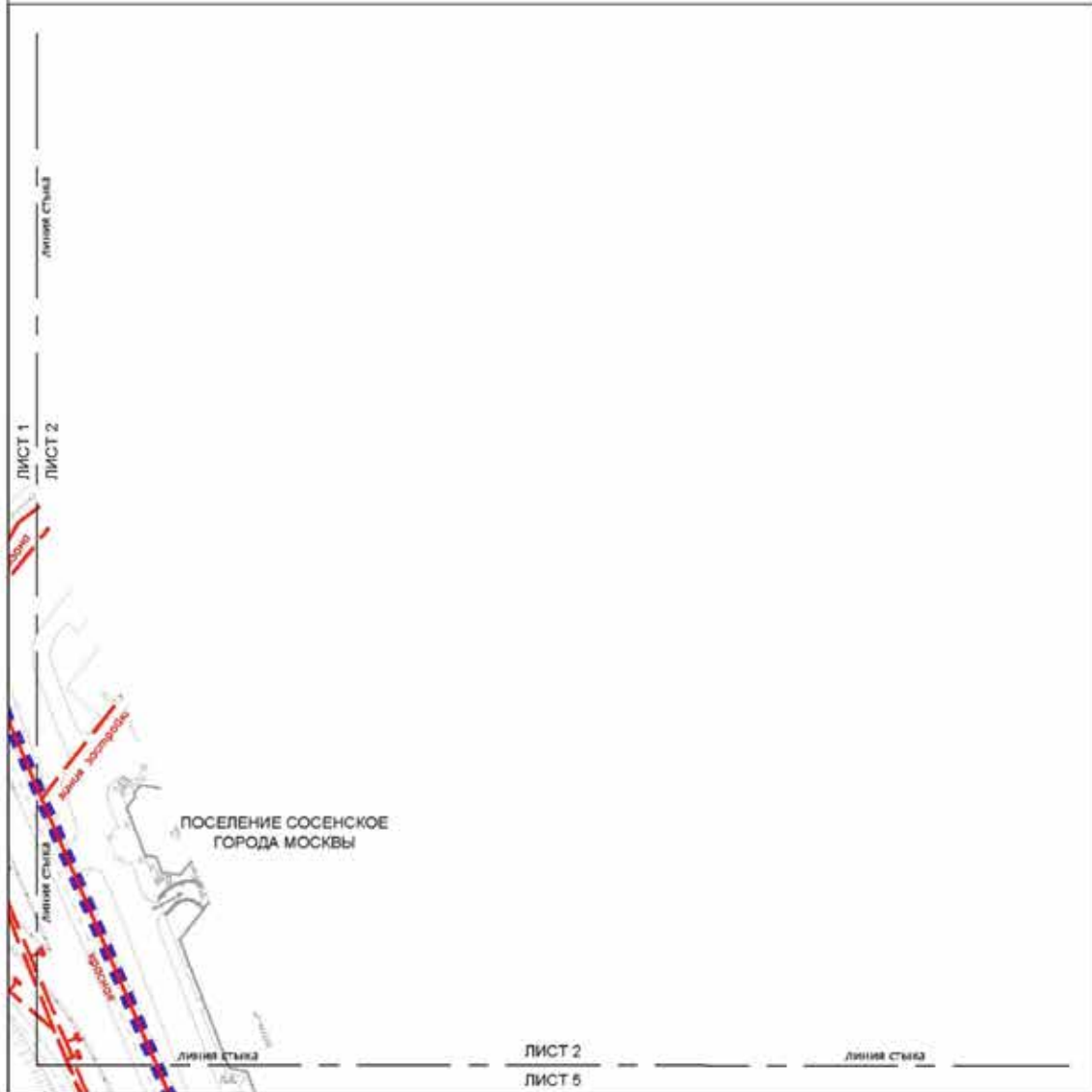
Масштаб 1:2000
поселение Сосенское города Москвы

Лист 1 из 58



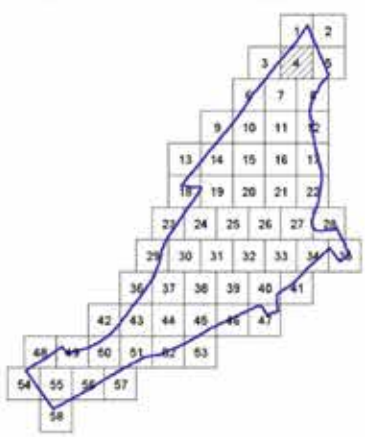
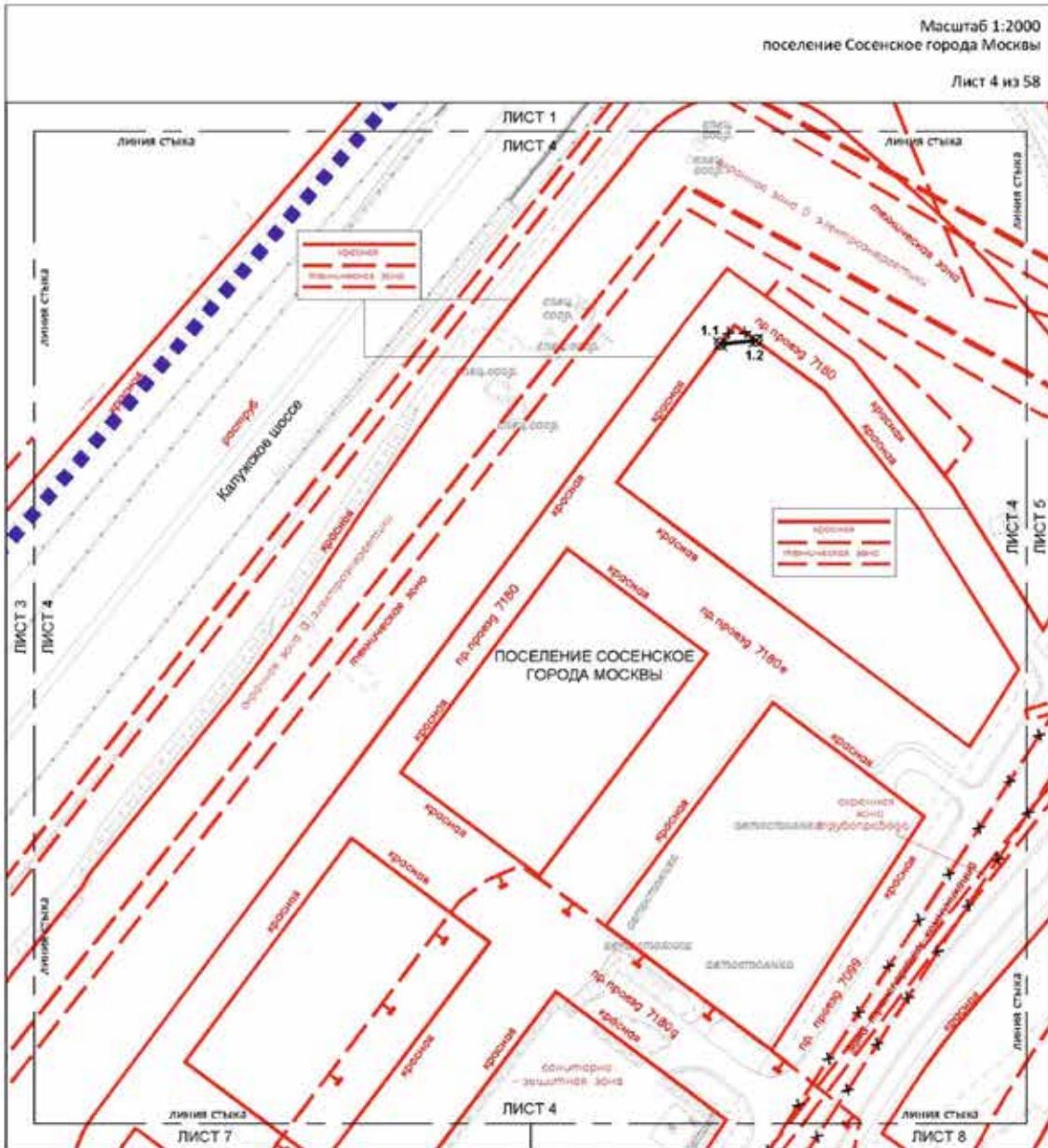
Масштаб 1:2000
поселение Сосенское города Москвы

Лист 2 из 58



Масштаб 1:2000
поселение Сосенское города Москвы

Лист 4 из 58

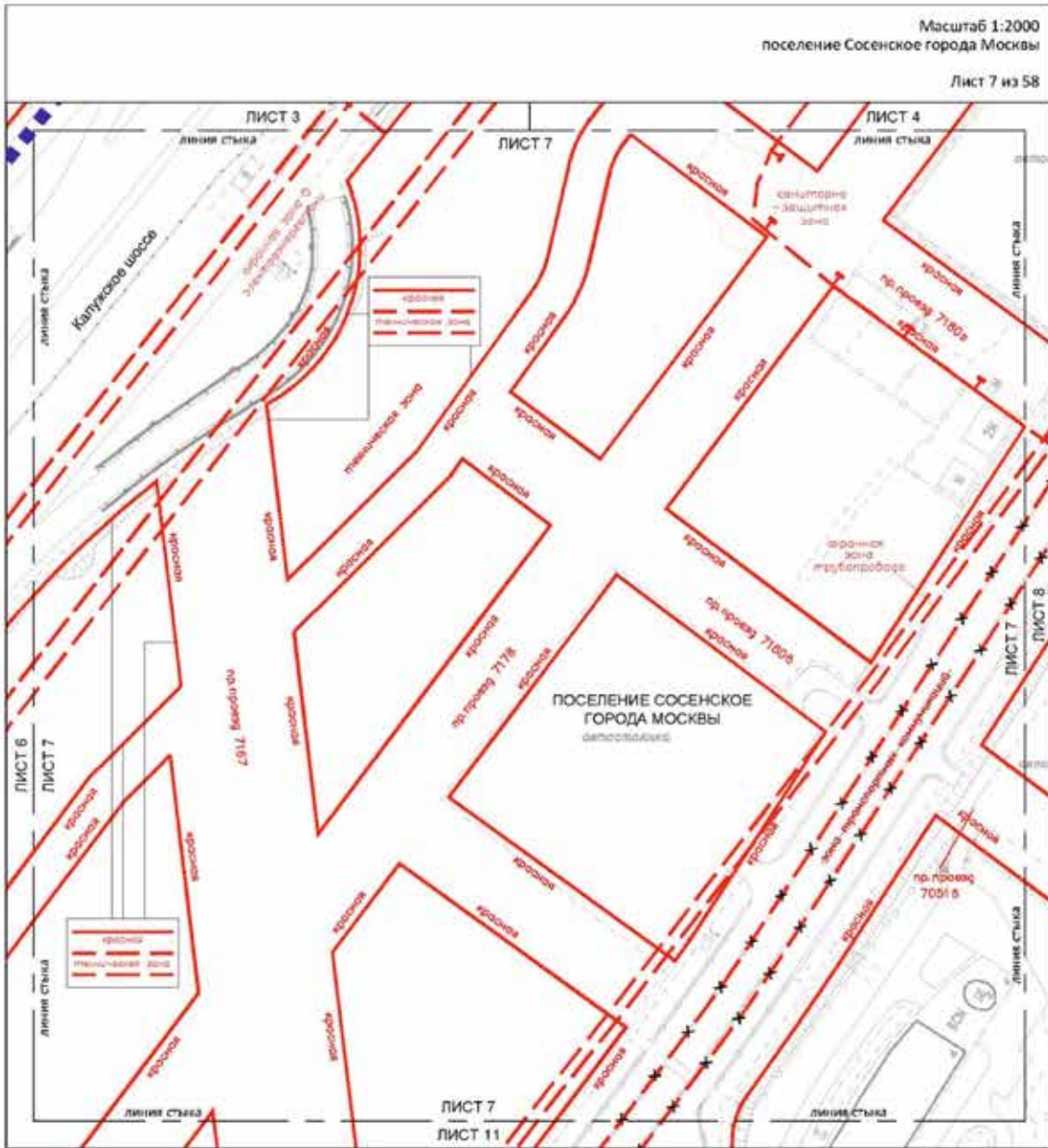


УСЛОВНЫЕ ОБОЗНАЧЕНИЯ

Границы:
 граница территории территории

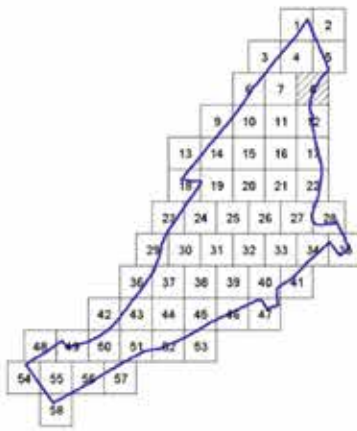
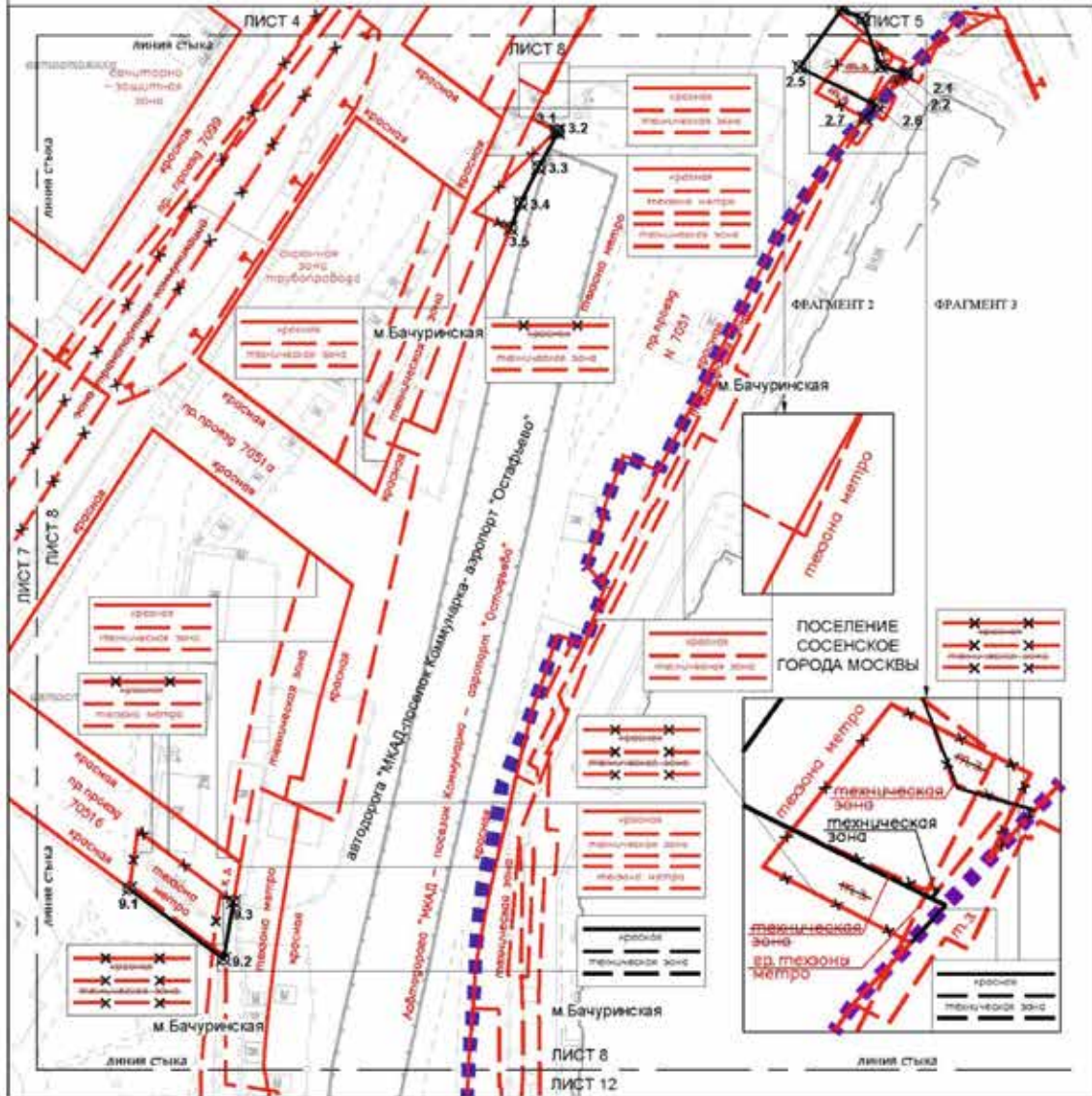
ЛИНИЯ ГРАДОСТРОИТЕЛЬНОГО РЕГУЛИРОВАНИЯ:
СМЕЩЕНИЕ:
 граница линии улицы, дорожной сети
 красная
 зеленая
 синяя
ОБОЗНАЧЕНИЕ:
 красная
 зеленая
 синяя
ОТМЕЧЕНИЕ:
 красная
 зеленая
 синяя

УСТАНАВЛИВАЕМЫЕ:
 красная линия улицы, дорожной сети
 красная линия улицы, дорожной сети



Масштаб 1:2000
поселение Сосенское города Москвы

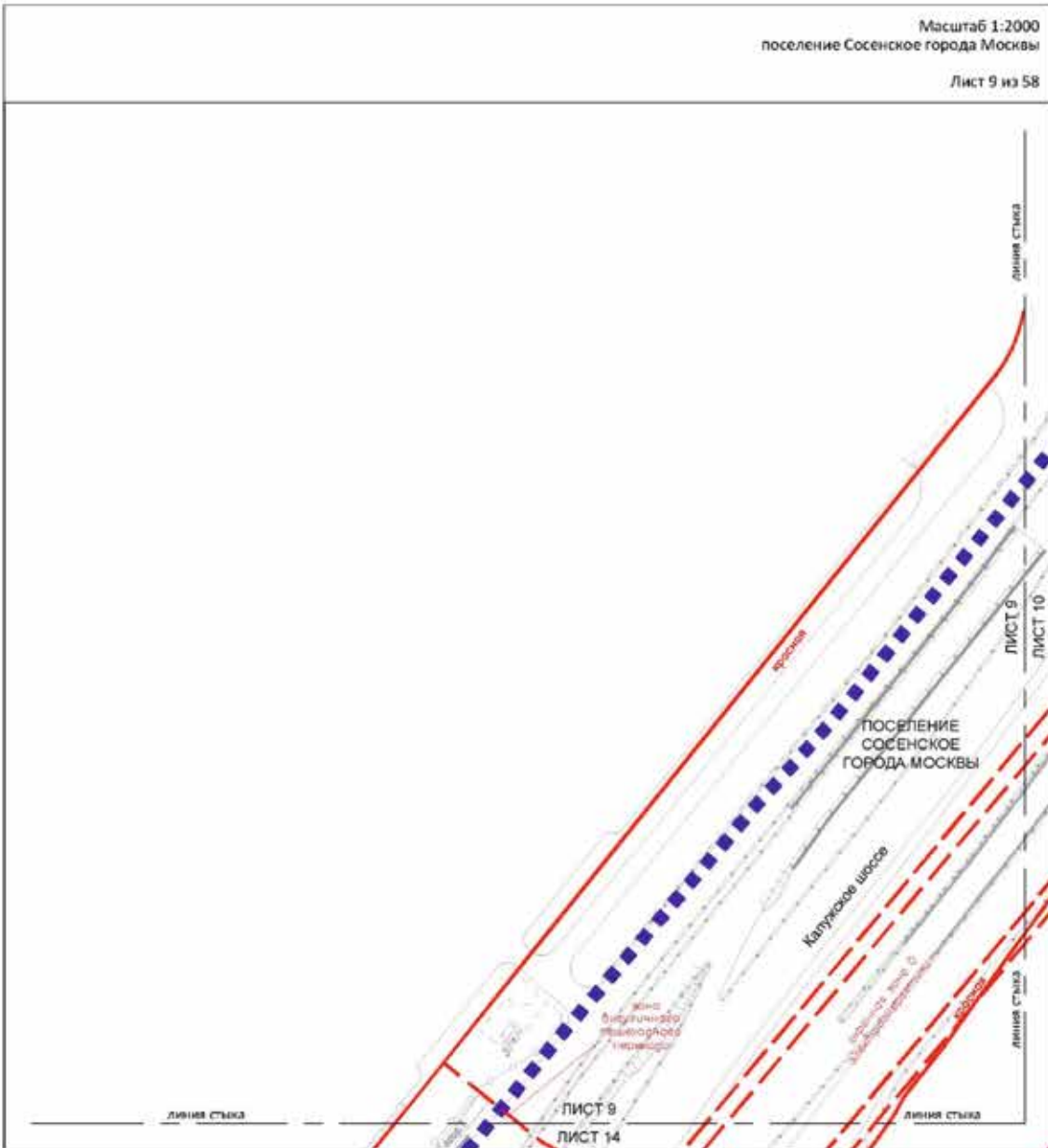
Лист 8 из 58

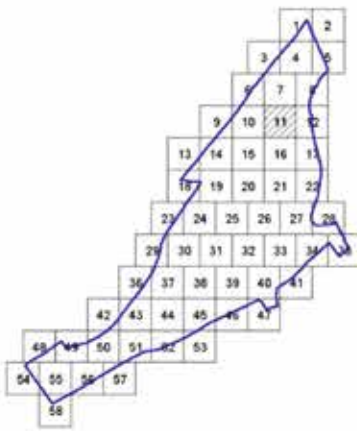
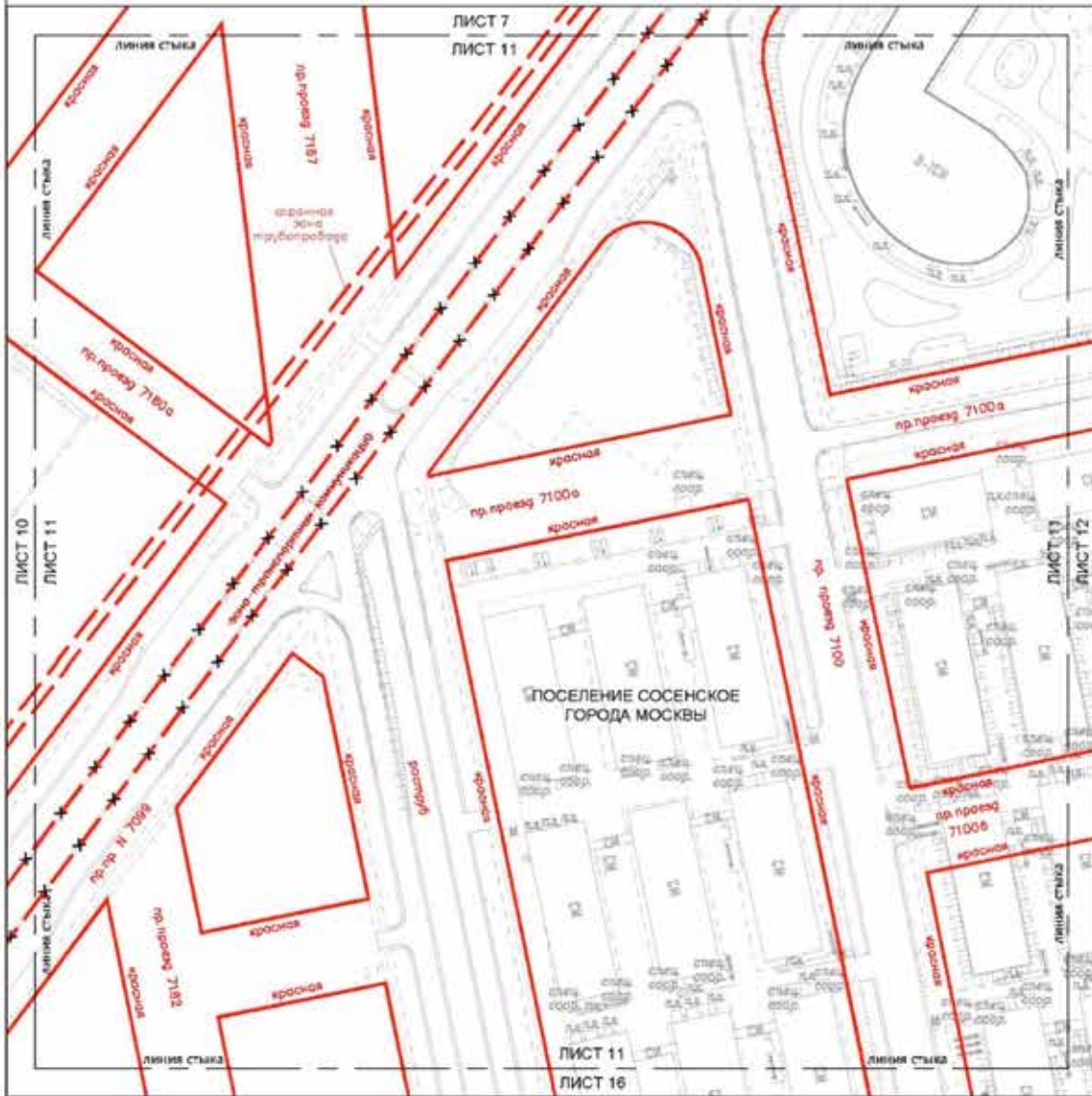


- УСЛОВНЫЕ ОБОЗНАЧЕНИЯ**
- ГЛАВНЫЕ:**
- объект или граница территории территории
- ЛИНИИ ГРАДОСТРОИТЕЛЬНОГО РЕГУЛИРОВАНИЯ:**
- СЕТЬ СТЕЖКОВ:**
- красная линия улицы дорожной сети
 - красная линия с выделенной полосой для общественного транспорта
 - красная линия с выделенной полосой для общественного транспорта и выделенной полосой для велосипедистов
 - красная линия с выделенной полосой для велосипедистов
 - красная линия с выделенной полосой для велосипедистов и выделенной полосой для общественного транспорта
 - красная линия с выделенной полосой для общественного транспорта

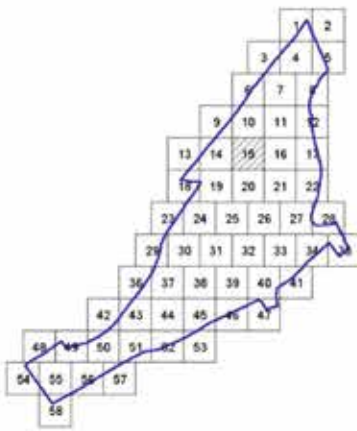
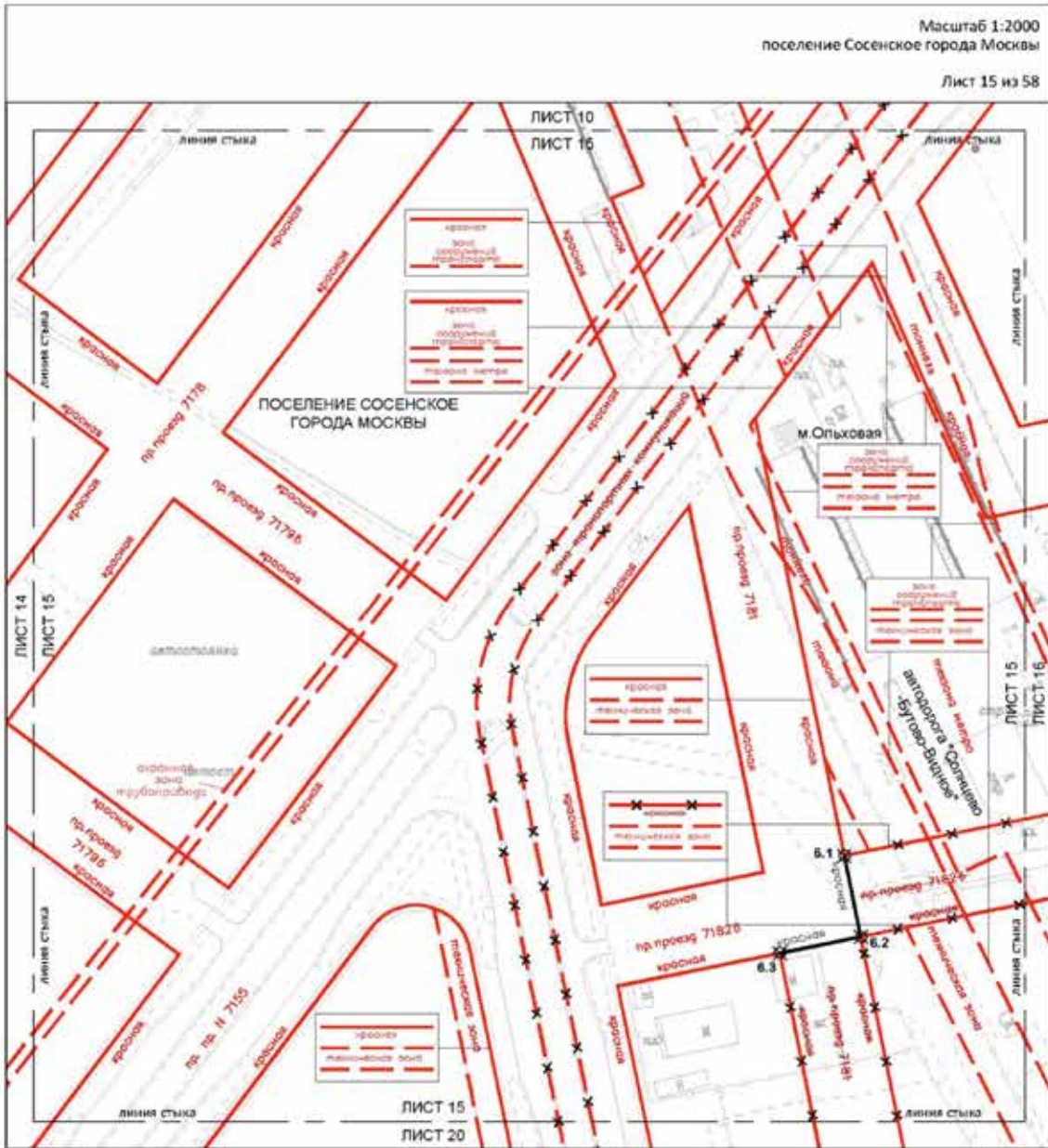
- СТЕЖКОВЫЕ:**
- красная линия улицы дорожной сети
 - красная линия с выделенной полосой для общественного транспорта
 - красная линия с выделенной полосой для общественного транспорта и выделенной полосой для велосипедистов
 - красная линия с выделенной полосой для велосипедистов
 - красная линия с выделенной полосой для велосипедистов и выделенной полосой для общественного транспорта
 - красная линия с выделенной полосой для общественного транспорта
- УСТАНАВЛИВАЕМЫЕ:**
- красная линия улицы дорожной сети
 - красная линия с выделенной полосой для общественного транспорта
 - красная линия с выделенной полосой для общественного транспорта и выделенной полосой для велосипедистов
 - красная линия с выделенной полосой для велосипедистов
 - красная линия с выделенной полосой для велосипедистов и выделенной полосой для общественного транспорта
 - красная линия с выделенной полосой для общественного транспорта

№ 3.1





- УСЛОВНЫЕ ОБОЗНАЧЕНИЯ:**
ЛИНИИ ГРАДОСТРОИТЕЛЬНОГО РЕГУЛИРОВАНИЯ:
СУЩЕСТВУЮЩИЕ:
 - красная линия - линия красной (или другой) окраски
 - пунктир - границы территории для проектирования благоустройства, озеленения и инженерной инфраструктуры
ОТМЕЖИВАНИЕ:
 - линия - граница для проектного размежевания объектов недвижимости (земельных участков, объектов недвижимости и объектов для размещения объектов) - линия проектного размежевания объектов недвижимости (земельных участков, объектов недвижимости и объектов для размещения объектов) - линия проектного размежевания объектов недвижимости (земельных участков, объектов недвижимости и объектов для размещения объектов)

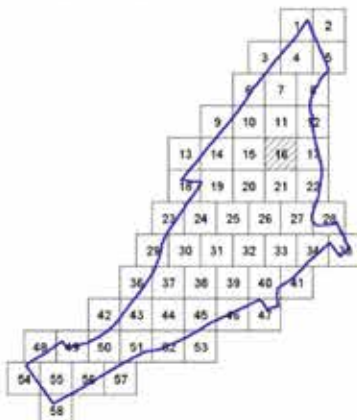
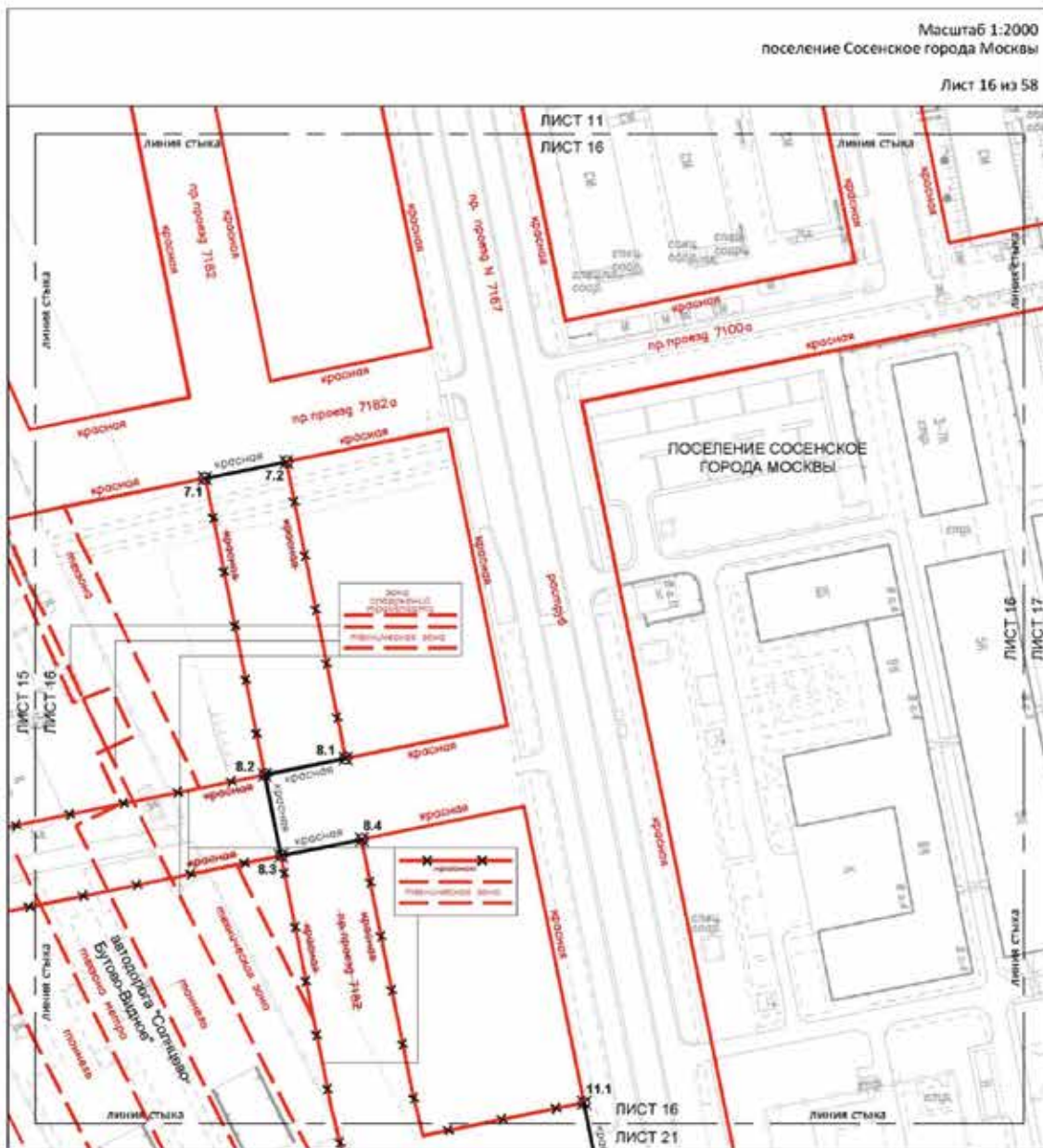


- УСЛОВНЫЕ ОБОЗНАЧЕНИЯ:**
- ЛИНИИ ГРАДОСТРОИТЕЛЬНОГО РЕГУЛИРОВАНИЯ:**
- СУЩЕСТВУЮЩИЕ:**
- граница территории (линия дорожной сети)
 - зона допустимой застройки
 - граница для транспортных сооружений
 - граница территории для размещения объектов в границах
 - граница территории для размещения объектов
 - граница территории для размещения объектов (в границах территории, подлежащей изъятию для государственных нужд)

- ОТМЕЧЕННЫЕ:**
- граница территории (линия дорожной сети)
 - граница для транспортных сооружений
 - граница территории для размещения объектов в границах
 - граница территории для размещения объектов (в границах территории, подлежащей изъятию для государственных нужд)
- УСТАНАВЛИВАЕМЫЕ:**
- граница территории (линия дорожной сети)
 - граница для транспортных сооружений
 - граница территории для размещения объектов в границах
 - граница территории для размещения объектов (в границах территории, подлежащей изъятию для государственных нужд)
- 6.1** граница территории (линия дорожной сети)

Масштаб 1:2000
поселение Сосенское города Москвы

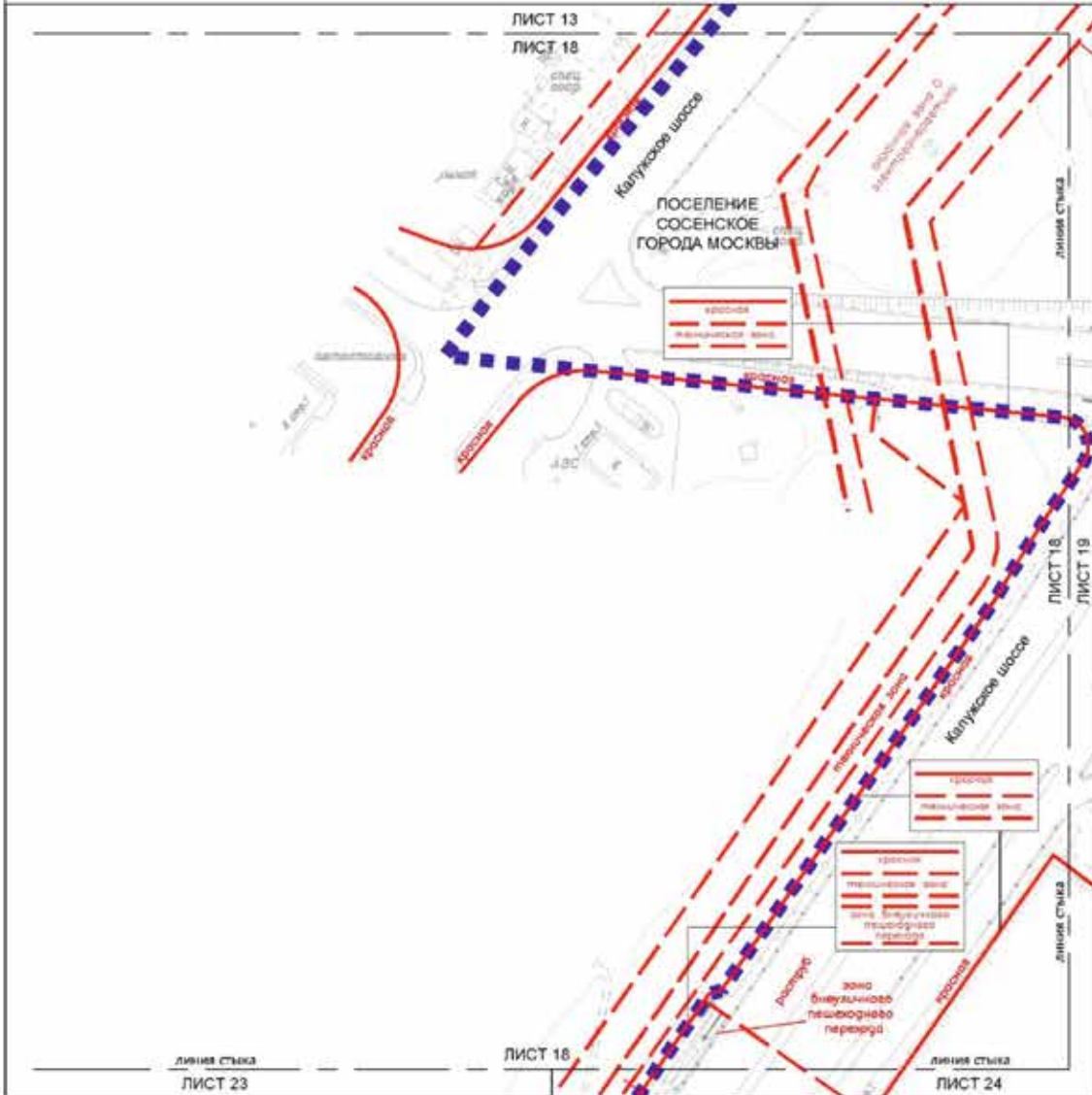
Лист 16 из 58



- УСЛОВНЫЕ ОБОЗНАЧЕНИЯ:**
- ЛИНИИ ГРАДОСТРОИТЕЛЬНОГО РЕГУЛИРОВАНИЯ:**
- СУБЪЕКТИВНЫЕ:**
- линия неуправдомой сети
 - красная
 - линия с транспортными остановками
 - линия с остановками для велосипедов, пешеходов и инвалидов
 - линия с остановками для велосипедов
- ОТМЕЧЕННЫЕ:**
- линия неуправдомой сети
 - красная
- КАТАСТРОВЫЕ:**
- линия неуправдомой сети
 - красная
 - линия с транспортными остановками
- 8.1**

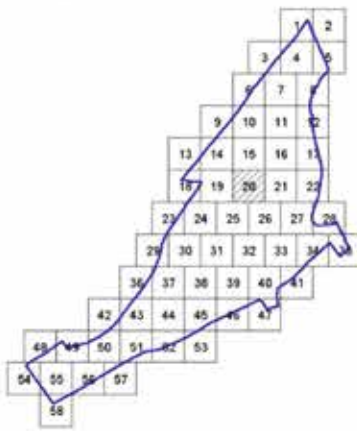
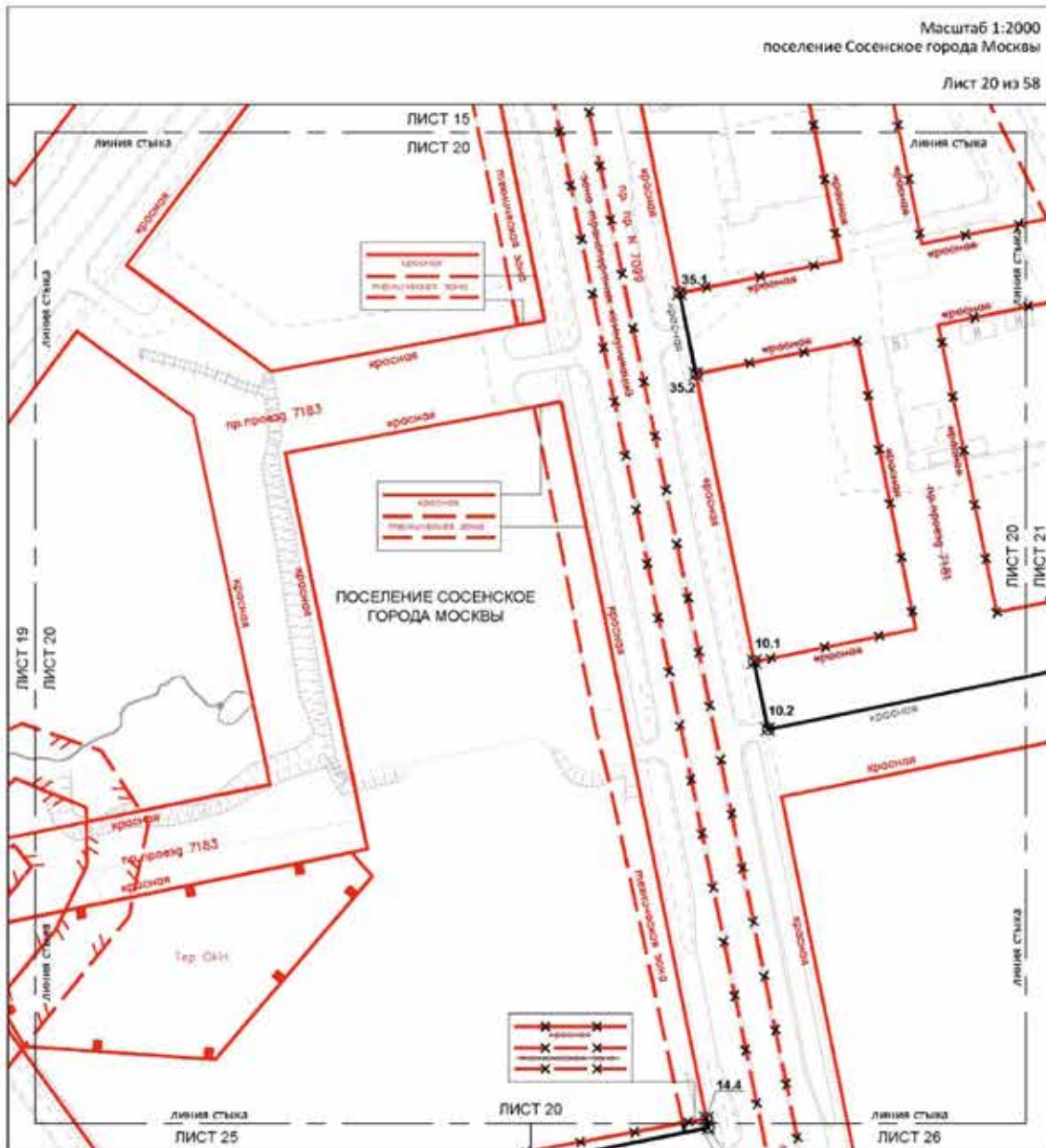
Масштаб 1:2000
поселение Сосенское города Москвы

Лист 18 из 58

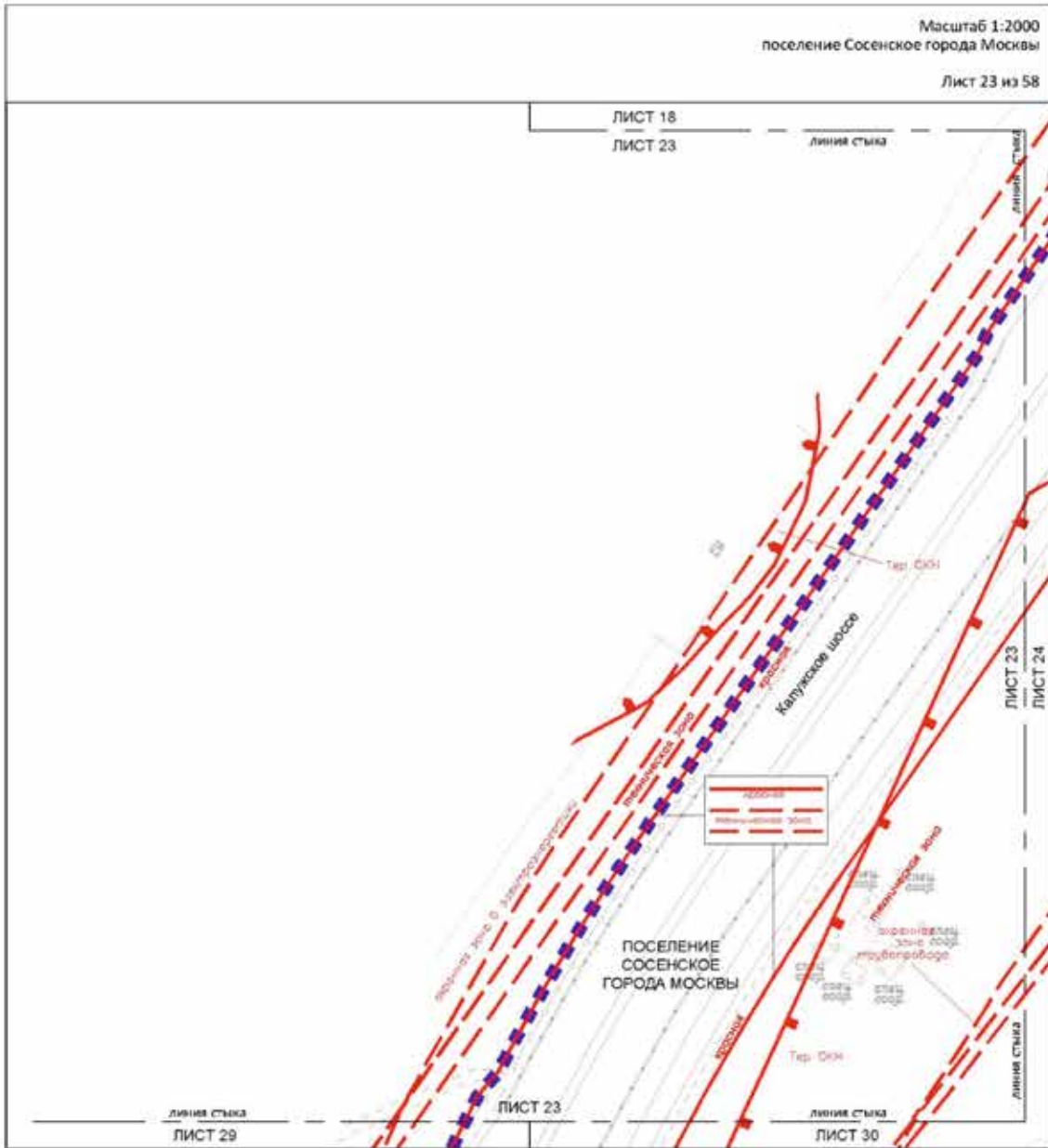


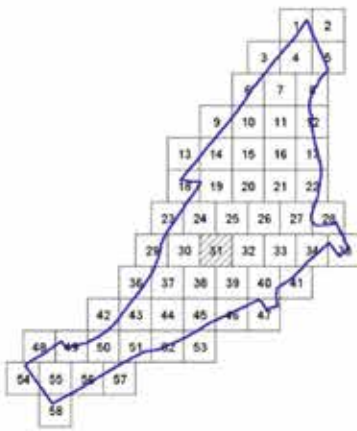
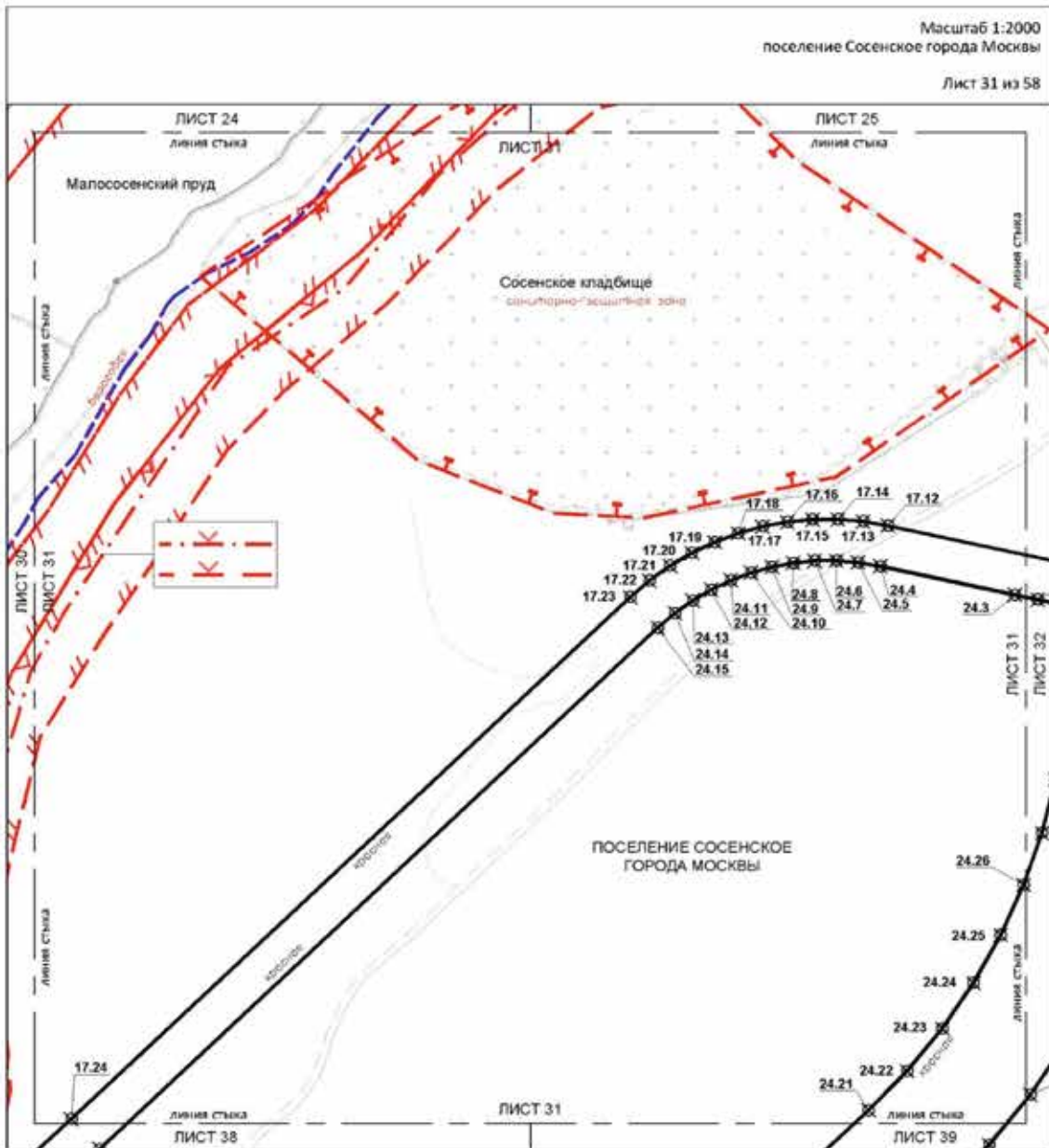
Масштаб 1:2000
поселение Сосенское города Москвы

Лист 20 из 58

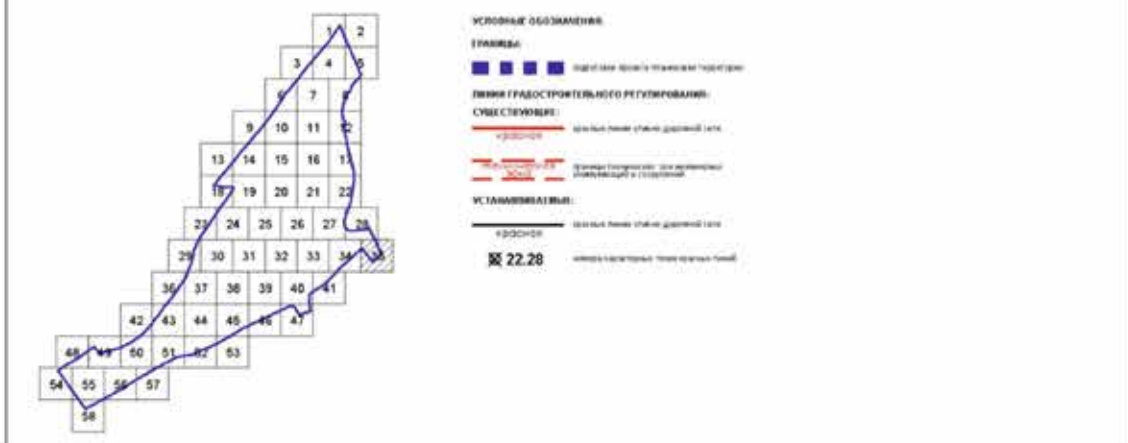
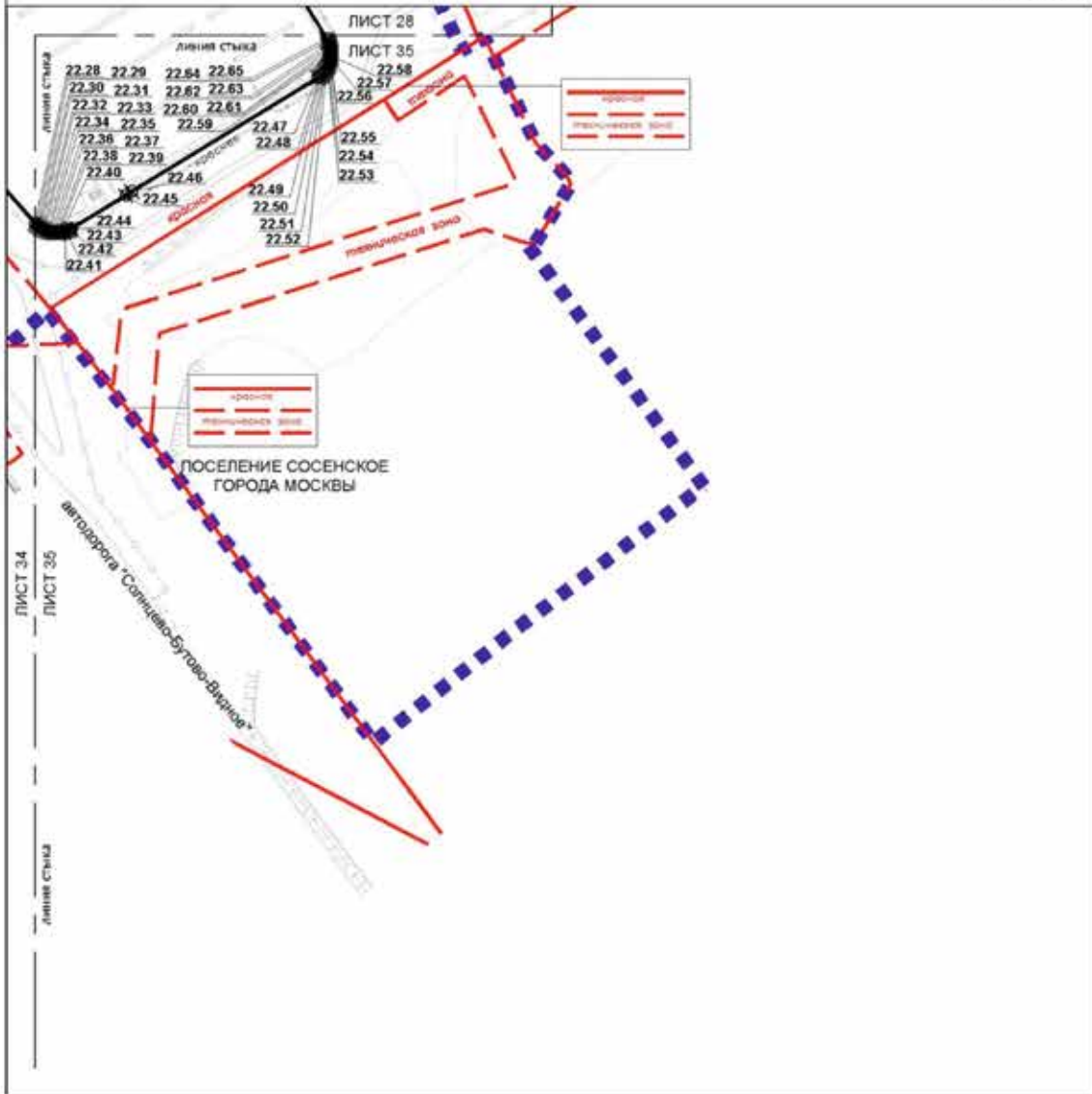


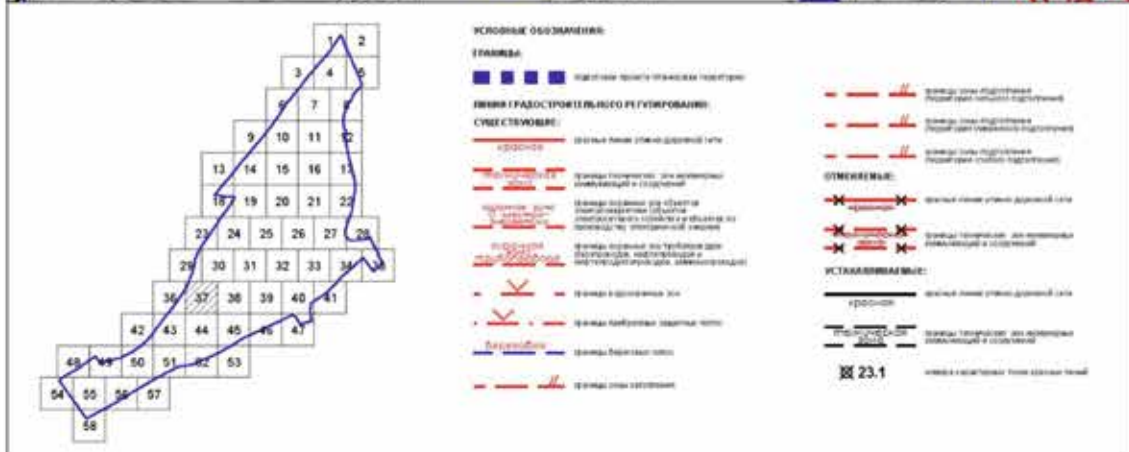
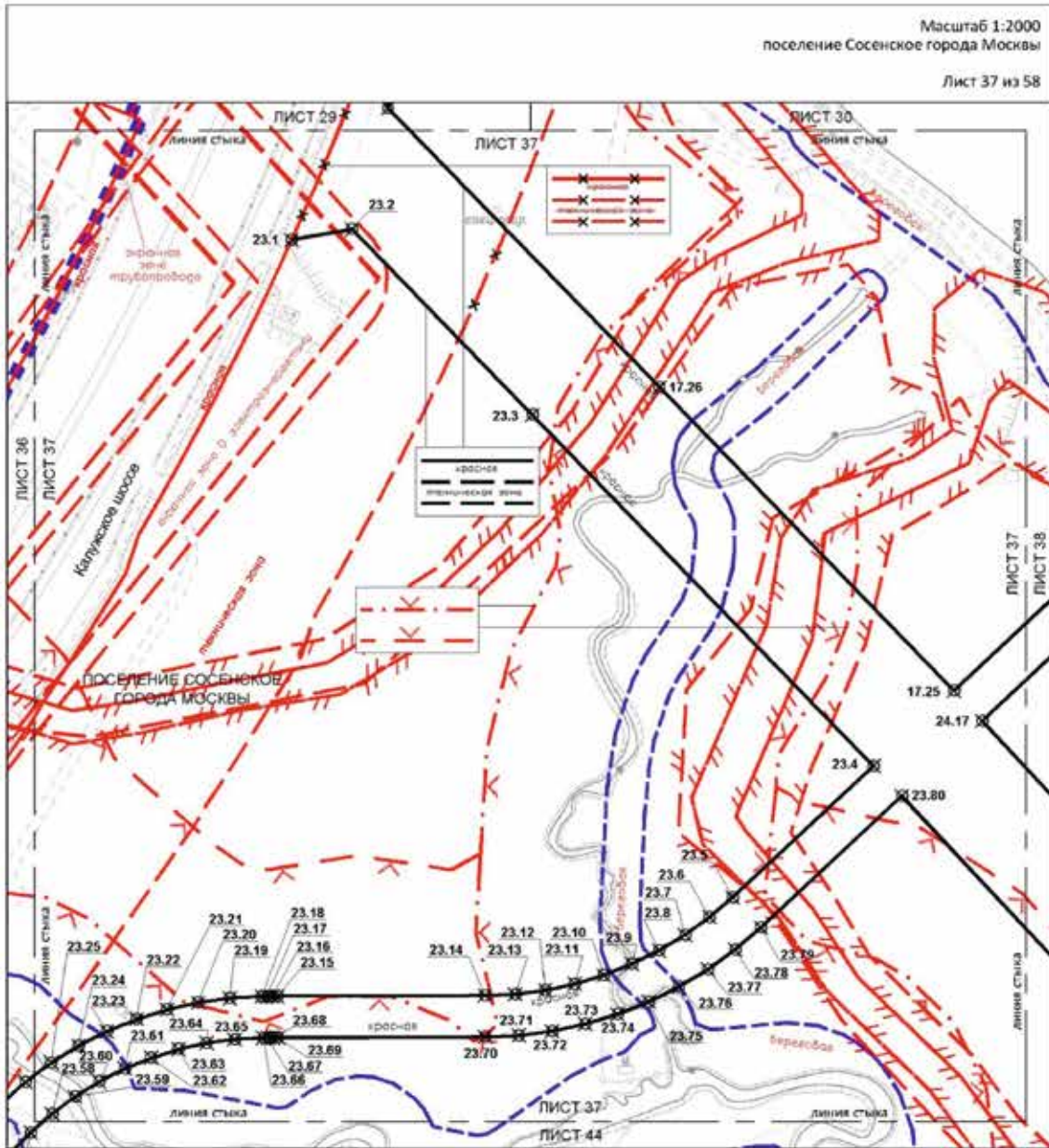
- ИСХОДНЫЕ ОБОЗНАЧЕНИЯ:**
- ЛИНИИ ГРАДОСТРОИТЕЛЬНОГО РЕГУЛИРОВАНИЯ:**
- СЫВЫ СТЕВЕНОВЫ:**
- красная линия — граница зоны размещения объектов
 - красная линия с черточками — граница территории, на которой разрешено строительство объектов
 - красная линия с черточками и крестиками — граница территории, на которой разрешено строительство объектов, расположенных в границах территории, подлежащей изъятию для государственных нужд Российской Федерации, и в границах территории, подлежащей изъятию для государственных нужд Российской Федерации
- ОТМЕЧАЕМЫЕ:**
- красная линия с крестиками — граница территории, на которой разрешено строительство объектов
 - красная линия с крестиками и черточками — граница территории, на которой разрешено строительство объектов, расположенных в границах территории, подлежащей изъятию для государственных нужд Российской Федерации, и в границах территории, подлежащей изъятию для государственных нужд Российской Федерации
- УСТАНОВИВАЕМЫЕ:**
- красная линия с крестиками — граница территории, на которой разрешено строительство объектов
 - красная линия с крестиками и черточками — граница территории, на которой разрешено строительство объектов, расположенных в границах территории, подлежащей изъятию для государственных нужд Российской Федерации, и в границах территории, подлежащей изъятию для государственных нужд Российской Федерации
- 10.1 — граница территории, на которой разрешено строительство объектов

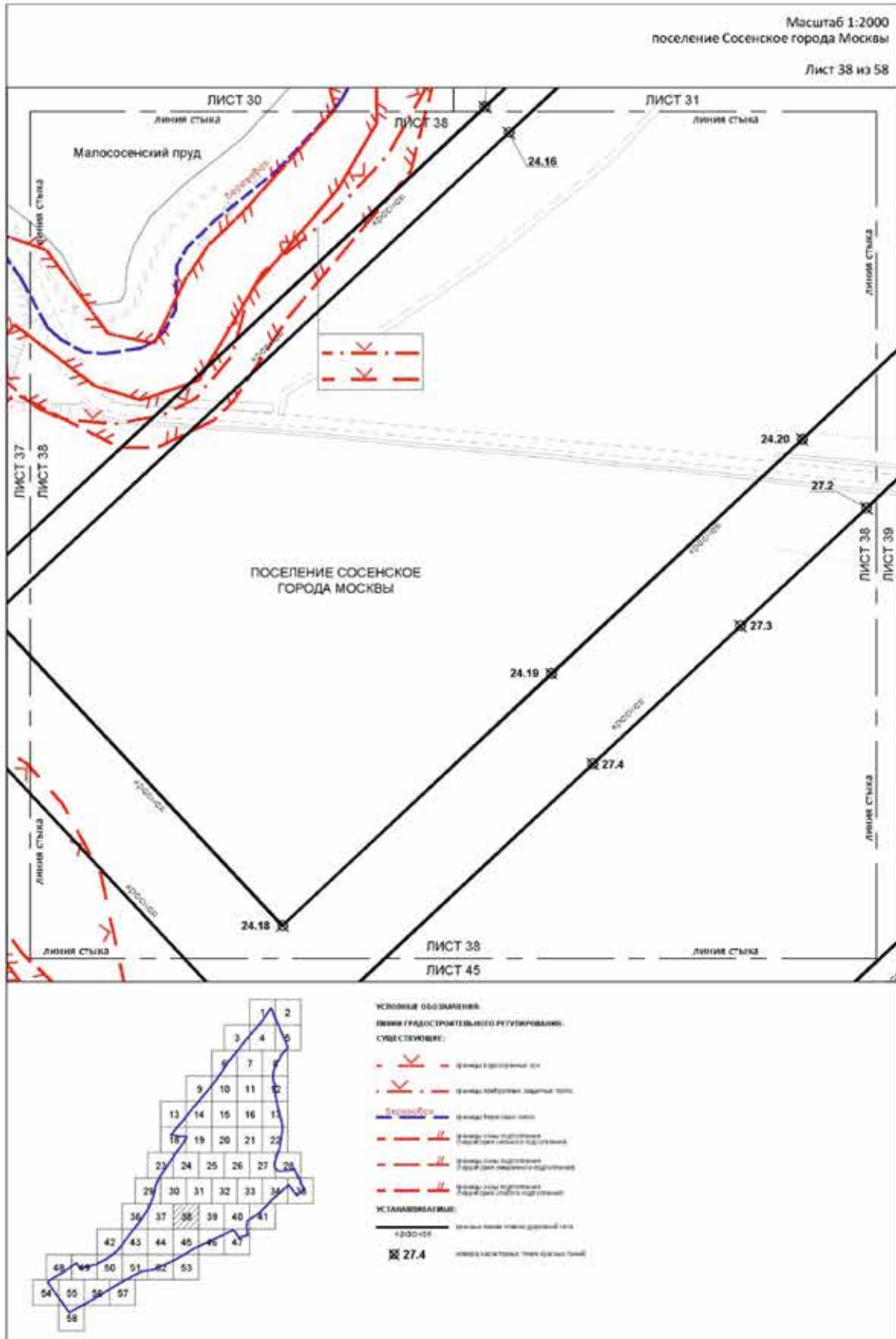




- УСЛОВНЫЕ ОБОЗНАЧЕНИЯ:**
- ЛИНИИ ГРАДОСТРОИТЕЛЬНОГО РЕГУЛИРОВАНИЯ:**
- СУЩЕСТВУЮЩИЕ:**
- Линия с/п/д (длина, ширина, ориентация)
 - Линия в существующем виде
 - Линия приближения к существующей
 - Линия востановления
- УСТАНОВИТЕЛЬНЫЕ:**
- Линия с/п/д (длина, ширина, ориентация)
 - Линия в существующем виде (для указания на подтопление)
 - Линия в существующем виде (для указания на подтопление)
 - Линия в существующем виде (для указания на подтопление)
- УСТАНОВИТЕЛЬНЫЕ:**
- Линия с/п/д (длина, ширина, ориентация)
 - № 17.12 (номер и ориентация существующего объекта)

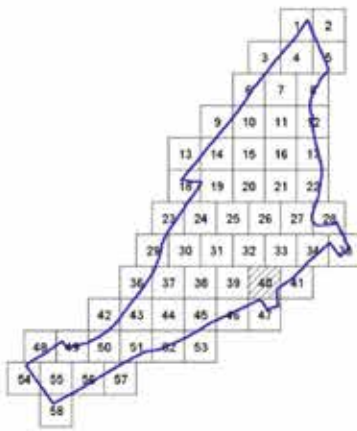
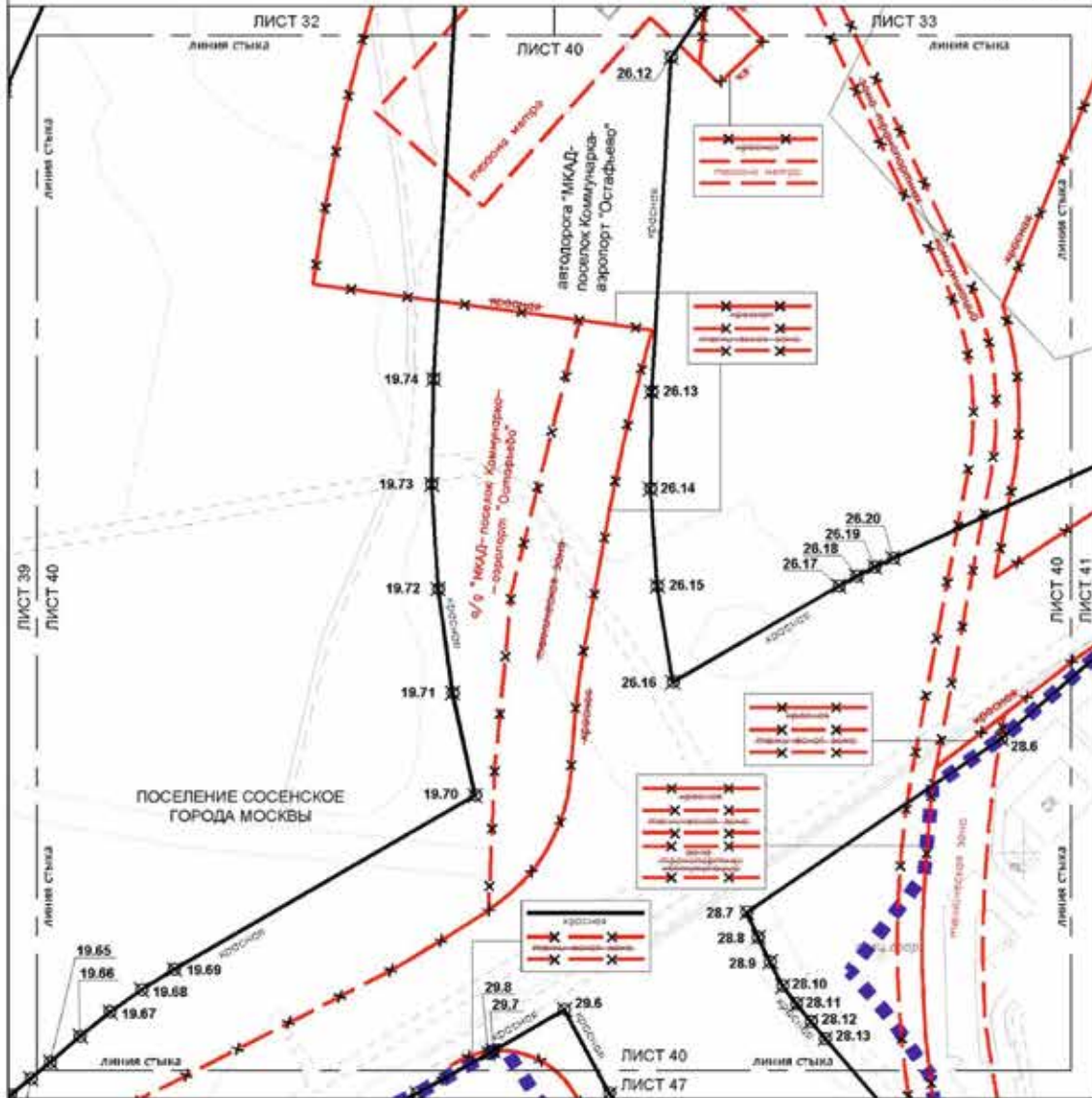






Масштаб 1:2000
поселение Сосенское города Москвы

Лист 40 из 58

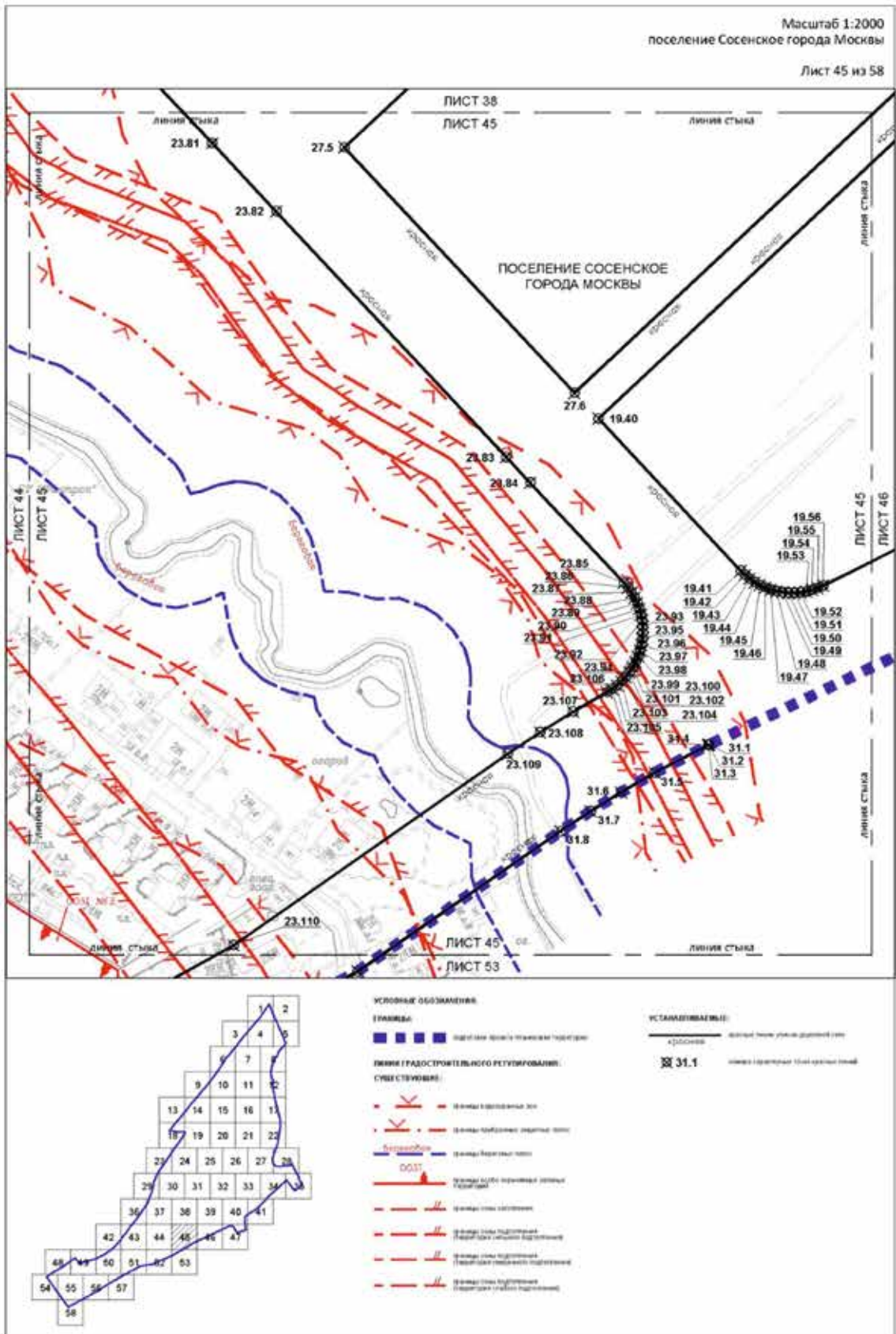


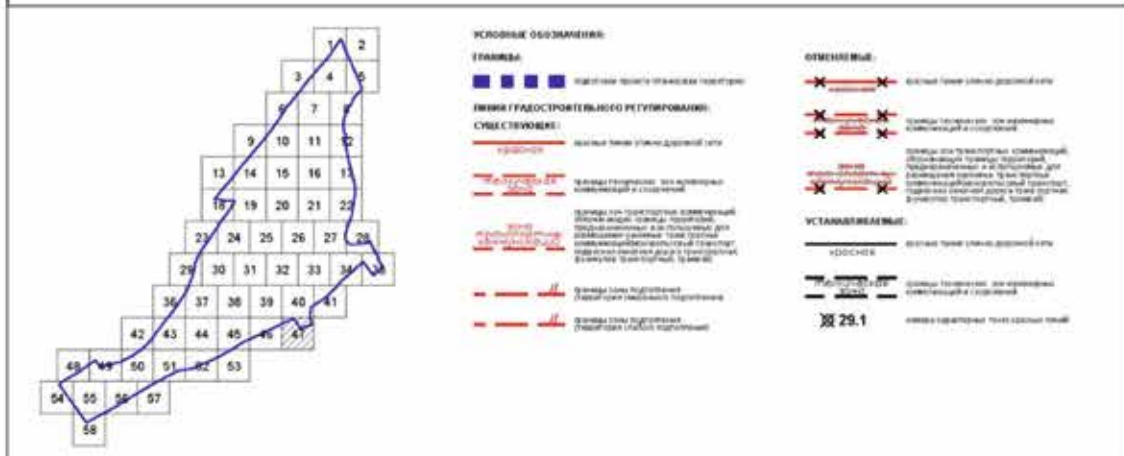
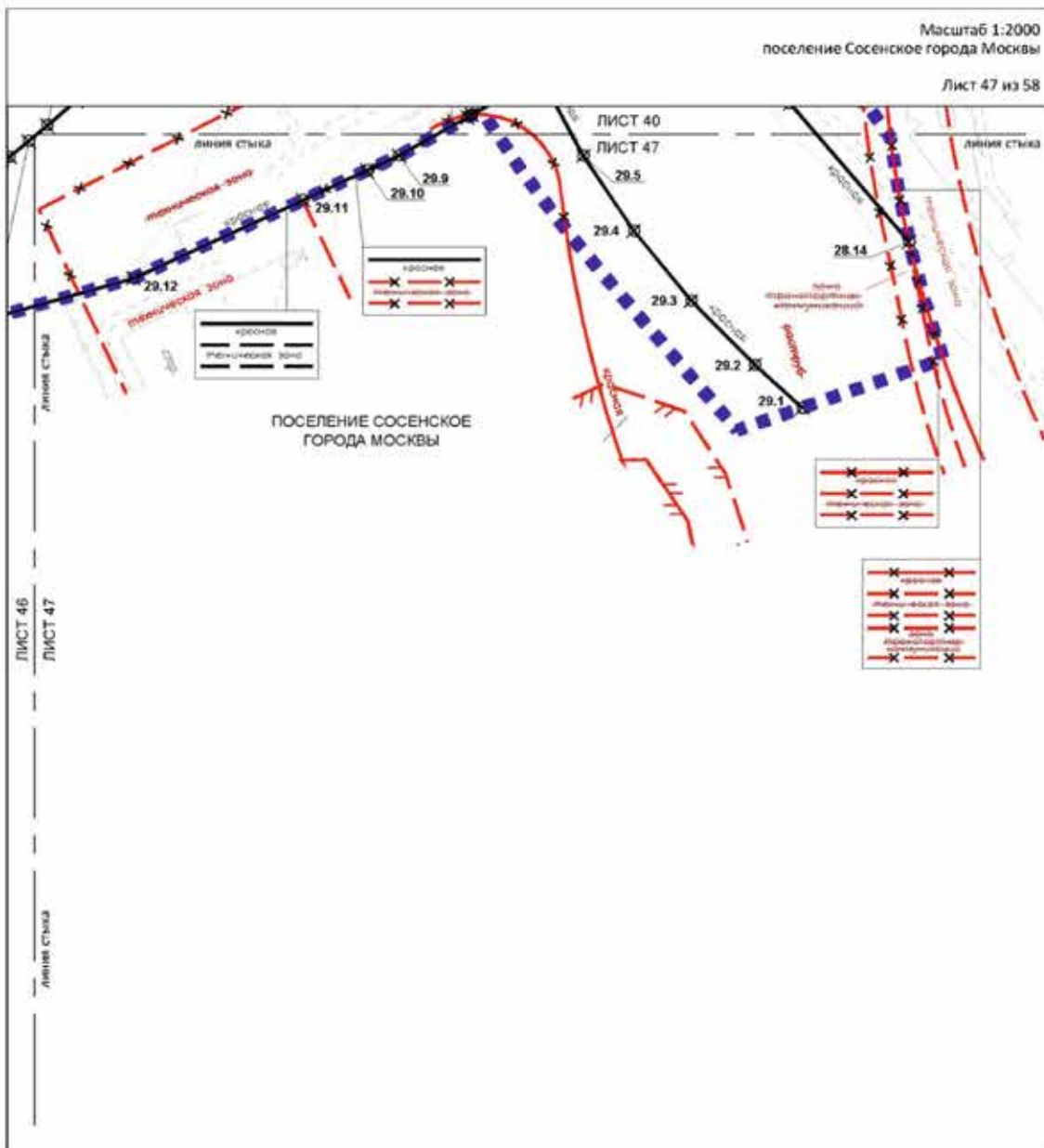
УСЛОВНЫЕ ОБОЗНАЧЕНИЯ:

- ГРАНИЦА:**
 граница проекта (на основе территории)
- ЛИНИИ ГРАДОСТРОИТЕЛЬНОГО РЕГУЛИРОВАНИЯ:**
СВЕТСКОУЗЛОВЕ:
 граница линии улицы (двойной сети)
 границы территории, для элементов благоустройства и озеленения
 границы территории, для озеленения

- СТЕННЫЕ:**
 граница линии улицы (двойной сети)
 границы территории, для элементов благоустройства и озеленения
 граница для территории озеленения, озеленения, озеленения территории, озеленения территории, для элементов благоустройства и озеленения, для элементов благоустройства и озеленения, для элементов благоустройства и озеленения
- УСТАНАВЛИВАЕМЫЕ:**
 граница линии улицы (двойной сети)
 граница территории, для элементов благоустройства и озеленения

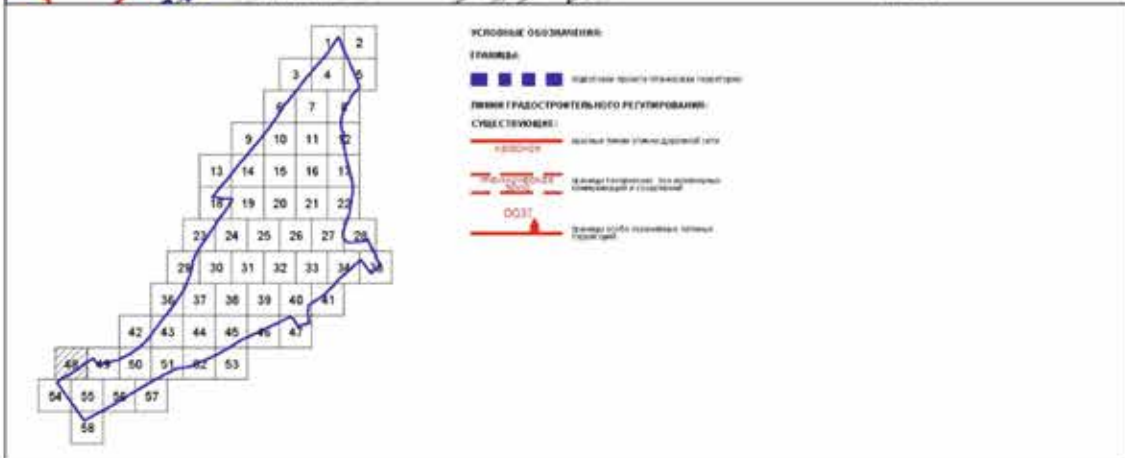
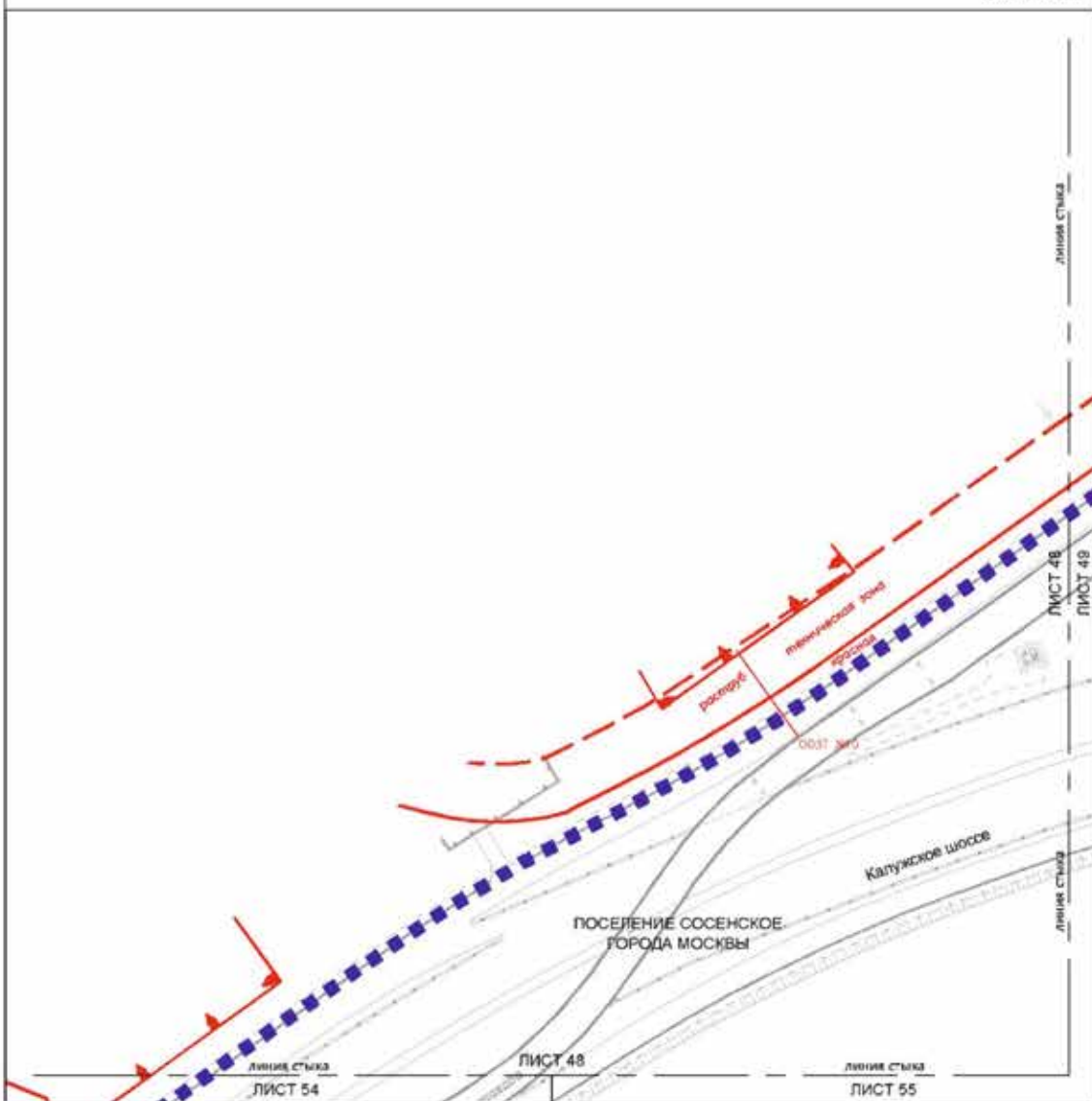
28.7

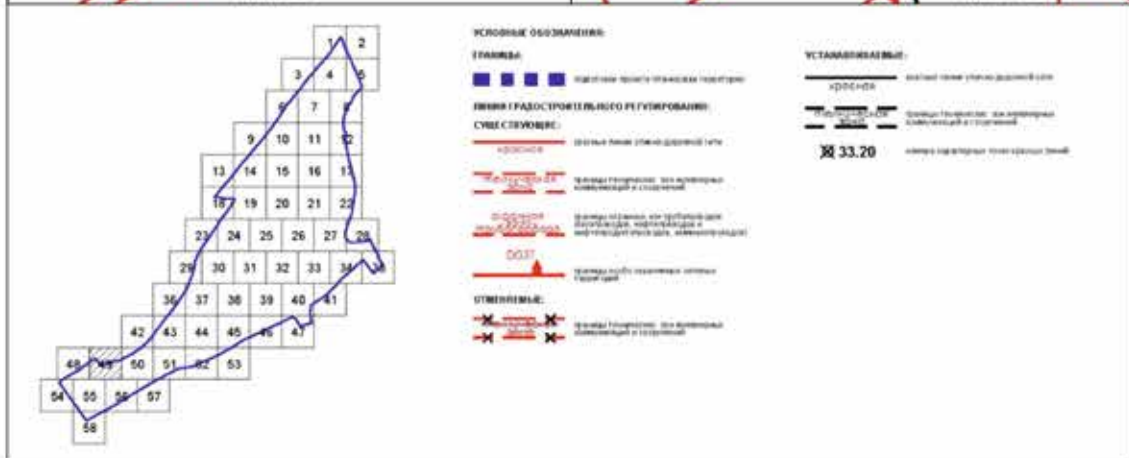
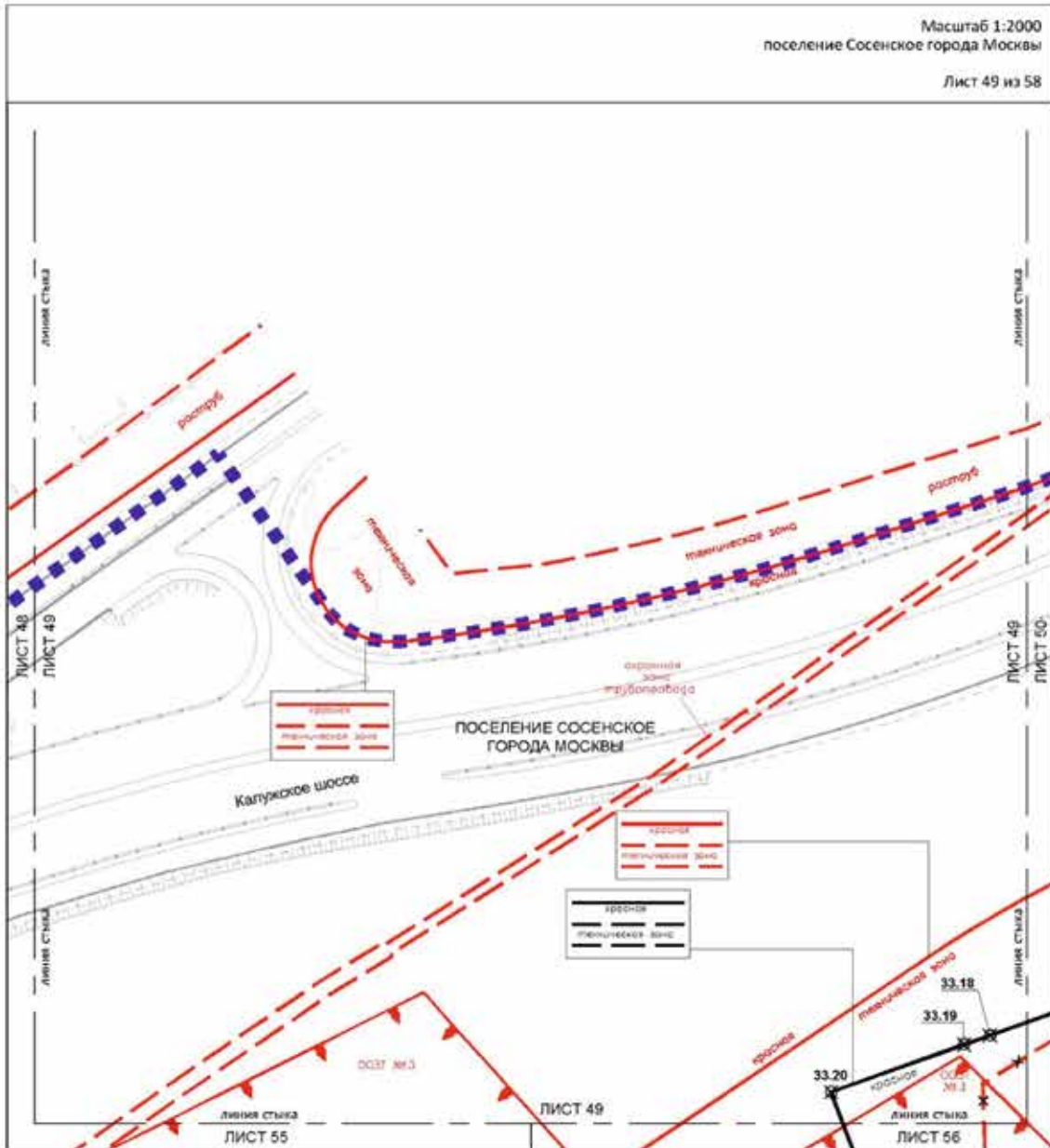




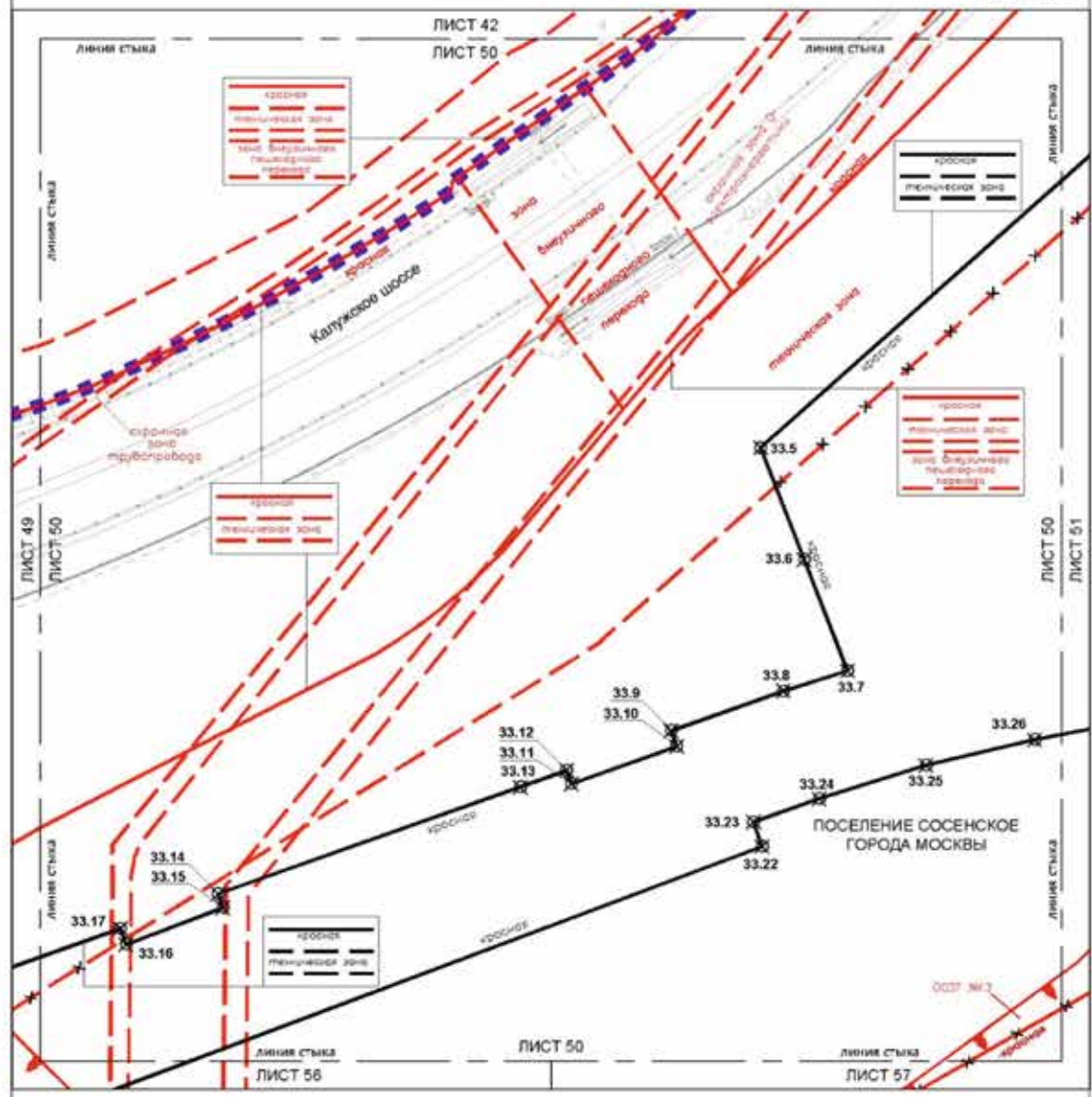
Масштаб 1:2000
поселение Сосенское города Москвы

Лист 48 из 58





Масштаб 1:2000
поселение Сосенское города Москвы
Лист 50 из 58



УСЛОВНЫЕ ОБОЗНАЧЕНИЯ:

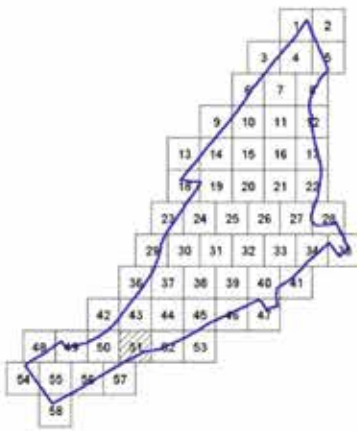
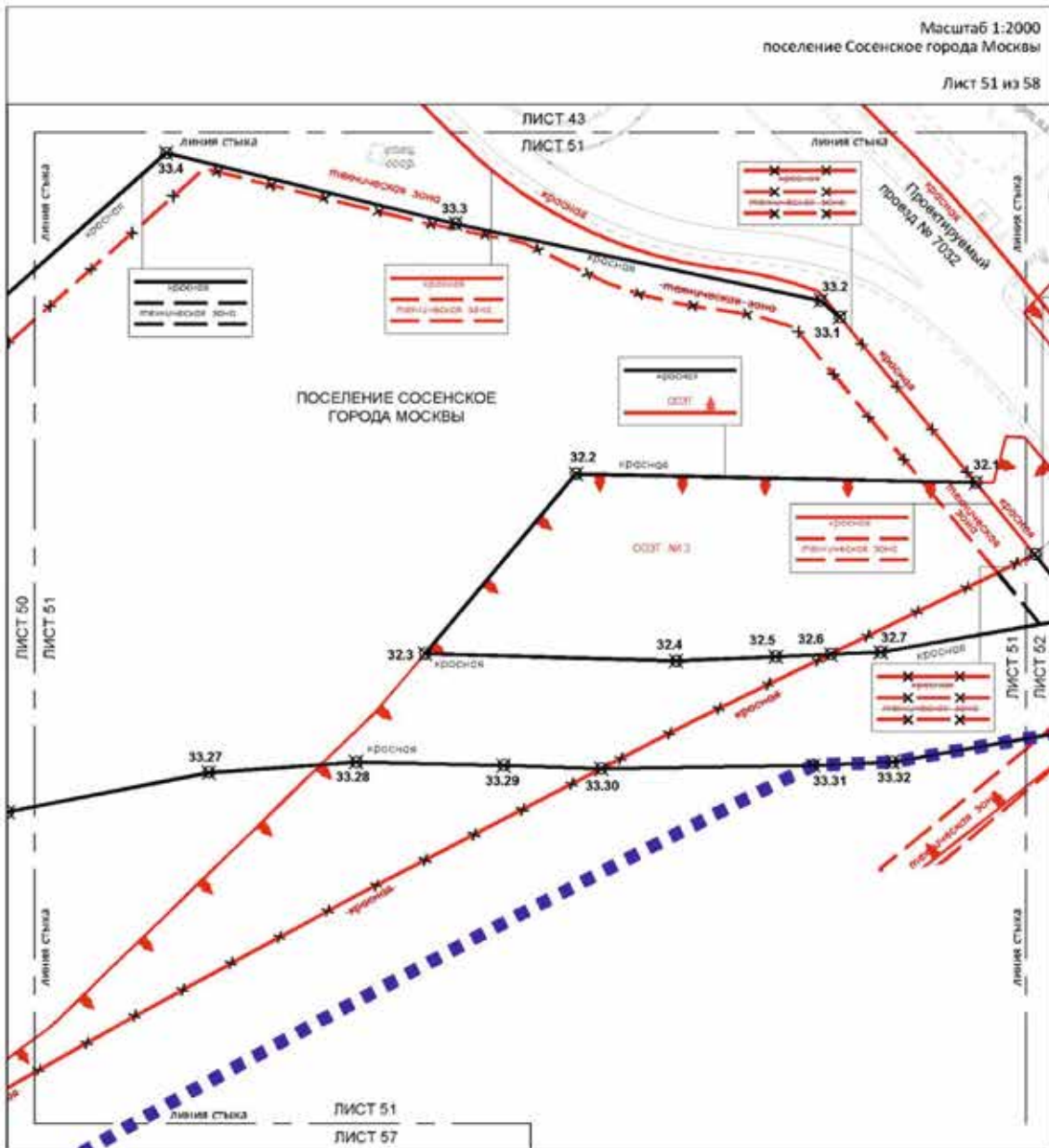
ГЛАВНЫЕ:
■ ■ ■ ■ граница проекта планировки территории

ЛИНИЯ ГРАДОСТРОИТЕЛЬНОГО РЕГУЛИРОВАНИЯ:
СУБЪЕКТОВЫЕ:
--- граница между участками дачного сектора
--- граница территории, на которой разрешено строительство и содержание
--- граница зон инженерных коммуникаций
--- граница территории, на которой разрешено строительство объектов не жилищного назначения
--- граница территории, на которой разрешено строительство объектов жилищного назначения
--- граница территории, на которой разрешено строительство объектов не жилищного назначения
--- граница территории, на которой разрешено строительство объектов жилищного назначения
--- граница территории, на которой разрешено строительство объектов не жилищного назначения

СТЕРЖНЕВЫЕ:
--- граница территории, на которой разрешено строительство объектов дачного сектора
--- граница территории, на которой разрешено строительство объектов жилищного назначения и объектов не жилищного назначения
--- граница территории, на которой разрешено строительство объектов дачного сектора
--- граница территории, на которой разрешено строительство объектов жилищного назначения и объектов не жилищного назначения

УСТАНАВЛИВАЕМЫЕ:
--- граница территории, на которой разрешено строительство объектов дачного сектора
--- граница территории, на которой разрешено строительство объектов жилищного назначения и объектов не жилищного назначения
--- граница территории, на которой разрешено строительство объектов дачного сектора
--- граница территории, на которой разрешено строительство объектов жилищного назначения и объектов не жилищного назначения

УСЛОВНЫЕ ОБОЗНАЧЕНИЯ:
--- граница территории, на которой разрешено строительство объектов дачного сектора
--- граница территории, на которой разрешено строительство объектов жилищного назначения и объектов не жилищного назначения
--- граница территории, на которой разрешено строительство объектов дачного сектора
--- граница территории, на которой разрешено строительство объектов жилищного назначения и объектов не жилищного назначения

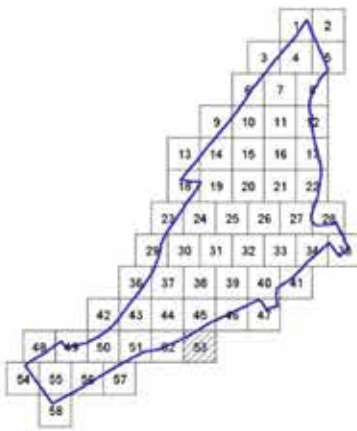
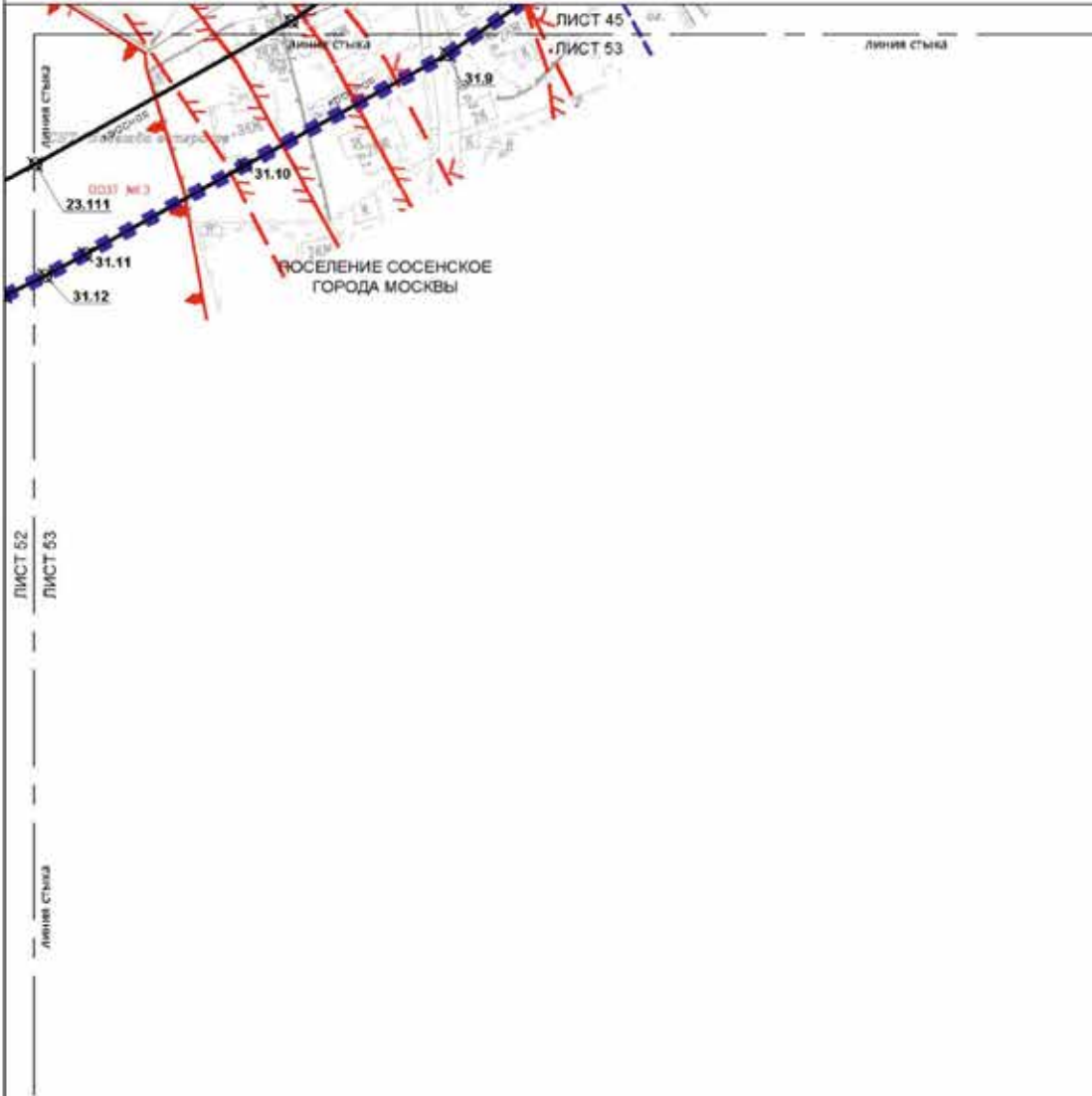


- УСЛОВНЫЕ ОБОЗНАЧЕНИЯ:**
- ГРАНИЦА:**
 граница территории (наименование территории)
- ЛИНИЯ ГРАДОСТРОИТЕЛЬНОГО РЕГУЛИРОВАНИЯ СУЩЕСТВУЮЩЕЙ:**
 красная линия (наименование линии)
 красная линия (наименование линии)
- УСТАНОВИТЕЛЬ:**
 граница территории (наименование территории)
 граница территории (наименование территории)

- УСТАНОВИТЕЛЬ:**
- красная линия (наименование линии)
 граница территории (наименование территории)
 граница территории (наименование территории)
- 33.30**
 граница территории (наименование территории)

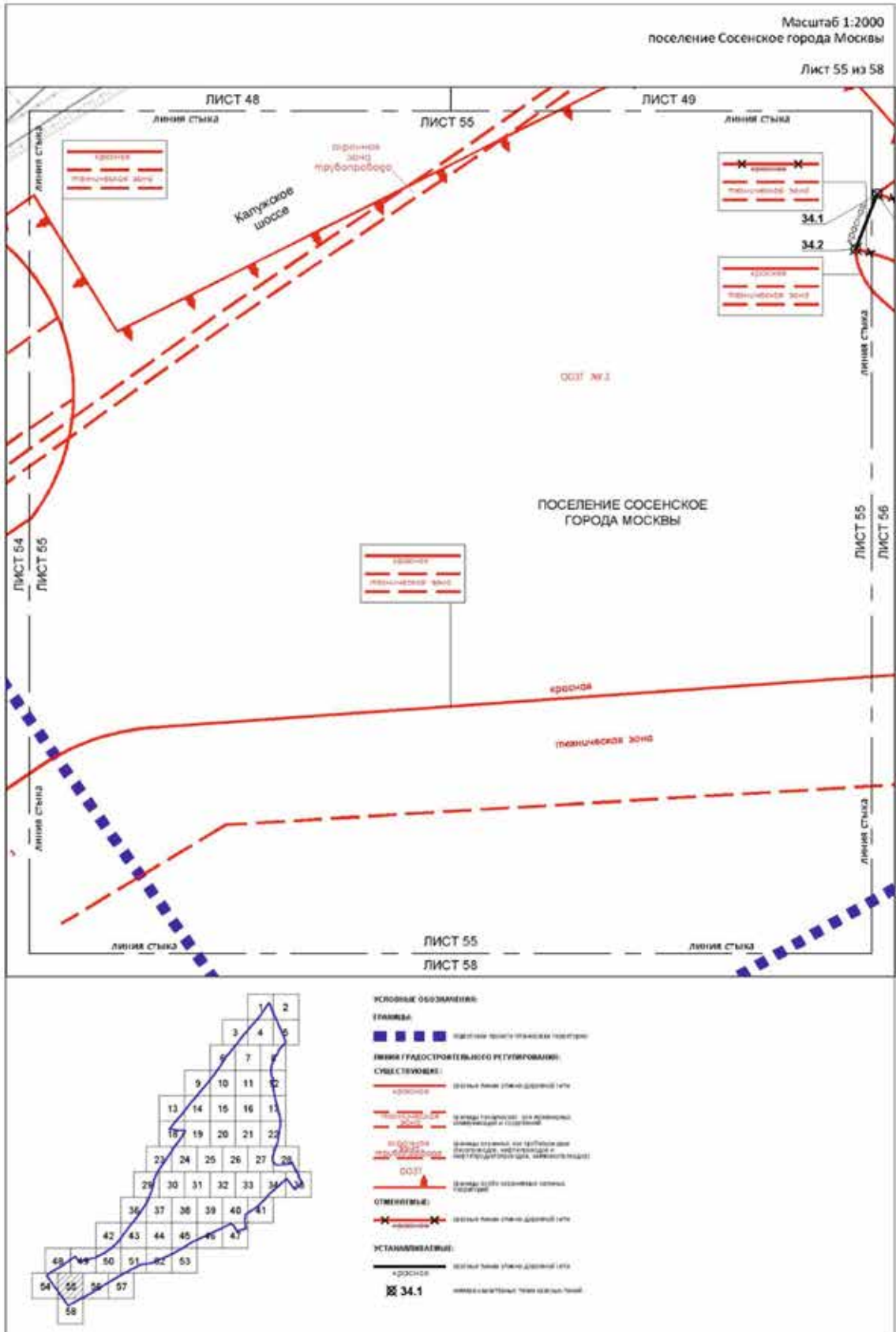
Масштаб 1:2000
поселение Сосенское города Москвы

Лист 53 из 58



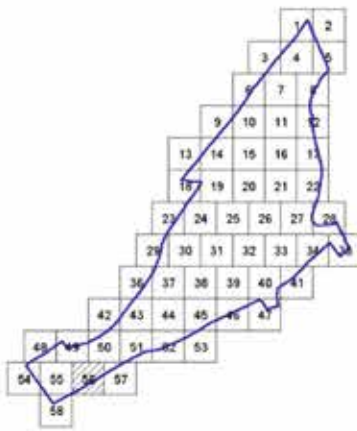
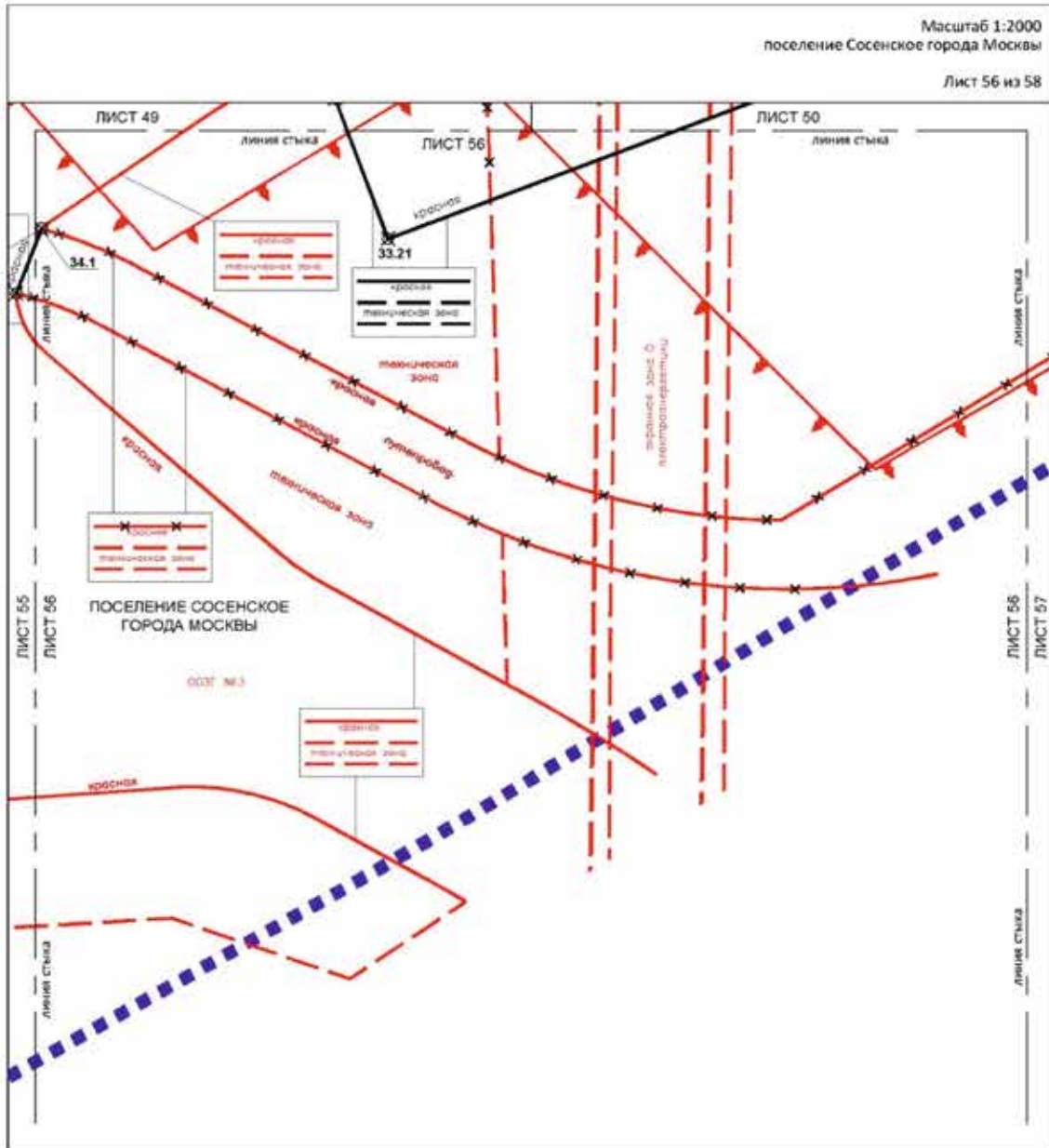
- УСЛОВНЫЕ ОБОЗНАЧЕНИЯ:**
- ГРАНИЦА:**
 граница территории от административной территории
- ЛИНИИ ГРАМОСТРОИТЕЛЬНОГО РЕГУЛИРОВАНИЯ СУЩЕСТВУЮЩИХ:**
- границы существующих зон
 - границы существующих защитных поясов
 - границы территории
 - ООЗТ
 - границы зон озеленения
 - границы зон подтопления территории существующими подземными
 - границы зон подтопления территории существующими подземными
 - границы зон подтопления территории существующими подземными

- УСТАНОВИТЕЛЬНЫЕ:**
- ООЗТ
 - границы зон озеленения
 - границы зон подтопления территории существующими подземными
 - границы зон подтопления территории существующими подземными
 - границы зон подтопления территории существующими подземными



Масштаб 1:2000
поселение Сосенское города Москвы

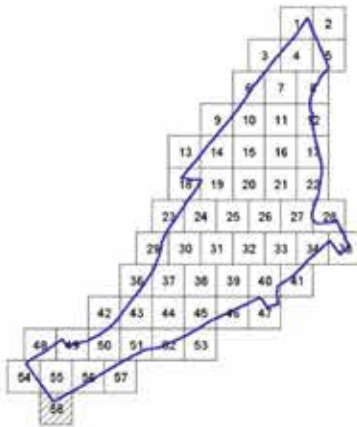
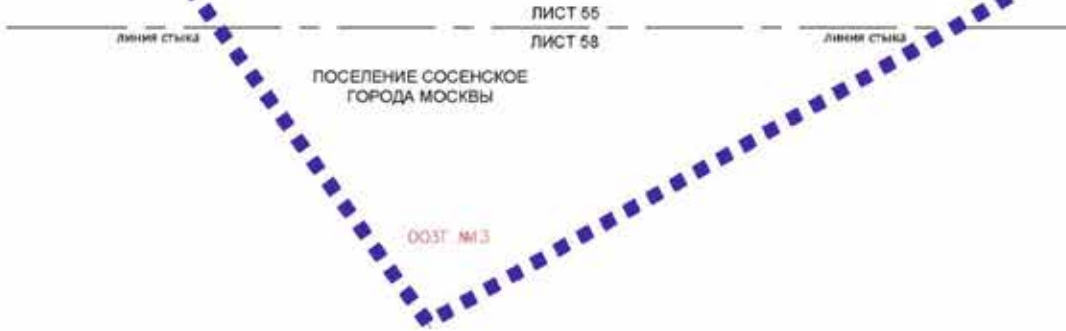
Лист 56 из 58



- УСЛОВНЫЕ ОБОЗНАЧЕНИЯ:**
- ГЛАВНЫЕ:**
 линия связи с техническим заданием
- ЛИНИИ ПЛАНОСТРОИТЕЛЬНОГО РЕГУЛИРОВАНИЯ СУЩЕСТВУЮЩИХ:**
 линия связи с техническим заданием
 граница территории для инженерных коммуникаций и сооружений
 граница территории для инженерных коммуникаций и сооружений
 граница территории для инженерных коммуникаций и сооружений
 граница территории для инженерных коммуникаций и сооружений
- ОТМЕЧЕНИЯ:**
 граница территории для инженерных коммуникаций и сооружений
 граница территории для инженерных коммуникаций и сооружений
- УСТАВЛЕННЫЕ:**
 граница территории для инженерных коммуникаций и сооружений
 граница территории для инженерных коммуникаций и сооружений
 граница территории для инженерных коммуникаций и сооружений
- 34.1**
 граница территории для инженерных коммуникаций и сооружений

Масштаб 1:2000
поселение Сосенское города Москвы

Лист 58 из 58



УСЛОВНЫЕ ОБОЗНАЧЕНИЯ:
Граница:
■ ■ ■ ■ ■ граница проекта (техническая граница)
ЛИНИЯ ГРАДОСТРОИТЕЛЬНОГО РЕГУЛИРОВАНИЯ:
СУБЪЕКТОВ:
ОУЗТ граница особо охраняемой природной территории

Перечень координат характерных точек устанавливаемых красных линий
(к чертежу «План красных линий»)

№ точки	Координаты точки (Система координат, используемая для ведения Единого государственного реестра недвижимости (МСК-77))	
	X	Y
1	2	3
Красные линии улично-дорожной сети		
1.1	-21466.8758	-13201.9596
1.2	-21453.9732	-13200.7049
2.1	-21233.0757	-13498.2090
2.2	-21242.0544	-13495.6087
2.3	-21248.4344	-13479.1487
2.4	-21255.5444	-13475.6387
2.5	-21270.2444	-13495.9687
2.6	-21243.3981	-13509.2068
2.7	-21247.4636	-13513.5383
3.1	-21354.9962	-13518.1068
3.2	-21354.3104	-13518.4641
3.3	-21361.1362	-13530.7079
3.4	-21367.3854	-13543.2557
3.5	-21370.8424	-13551.8879
4.1	-21698.0547	-15374.1338
4.2	-21674.7128	-15395.6770
4.3	-21634.9512	-15423.9408
4.4	-21634.8352	-15427.5696
4.5	-21688.6476	-15471.2517
4.6	-21752.0543	-15416.2828
4.7	-21715.7819	-15375.4952
5.1	-21462.0292	-14971.8223
5.2	-21462.4407	-14972.5373
5.3	-21465.8383	-14980.4967
5.4	-21467.2665	-14989.0323
5.5	-21466.6450	-14997.6642
5.6	-21464.0088	-15005.9071
5.7	-21462.0407	-15009.6317
5.8	-21461.6710	-15010.2431
5.9	-21461.3586	-15010.7598
5.10	-21473.2698	-15026.4617
5.11	-21479.1844	-15034.2585
5.12	-21484.8945	-15041.7863
5.13	-21493.8275	-15052.9283

№ точки	Координаты точки (Система координат, используемая для ведения Единого государственного реестра недвижимости (МСК-77))	
	X	Y
1	2	3
6.1	-21961.3849	-14468.1160
6.2	-21955.4208	-14497.5123
6.3	-21984.8210	-14503.4808
7.1	-21833.9502	-14330.0116
7.2	-21804.2777	-14324.0719
8.1	-21782.7029	-14431.8515
8.2	-21812.1036	-14437.8186
8.3	-21806.2150	-14467.2360
8.4	-21776.7986	-14461.3476
9.1	-21503.5418	-13781.5955
9.2	-21470.7131	-13805.9891
9.3	-21467.2439	-13786.1402
10.1	-21994.5041	-14756.9751
10.2	-21989.5319	-14781.4751
10.3	-21717.2345	-14726.2171
10.4	-21663.8562	-14715.3849
10.5	-21668.8339	-14690.8703
11.1	-21695.9486	-14557.0944
11.2	-21690.0087	-14586.5015
12.1	-21274.0356	-14738.4779
12.2	-21280.2998	-14759.3169
12.3	-21281.5362	-14763.1665
12.4	-21282.9159	-14766.9671
12.5	-21284.4370	-14770.7133
12.6	-21290.0368	-14783.7953
12.7	-21291.2089	-14786.4326
12.8	-21292.4531	-14789.0367
12.9	-21293.7685	-14791.6056
12.10	-21302.0449	-14807.2346
12.11	-21311.9645	-14825.0548
12.12	-21319.0866	-14839.1524
12.13	-21320.5615	-14842.2106
12.14	-21321.9227	-14845.3210
12.15	-21323.1684	-14848.4796
12.16	-21331.6880	-14871.3060

№ точки	Координаты точки (Система координат, используемая для ведения Единого государственного реестра недвижимости (МСК-77))	
	X	Y
1	2	3
13.1	-22386.1924	-14796.0889
13.2	-22793.1409	-15333.3057
13.3	-22770.8215	-15350.2126
13.4	-22753.9146	-15327.8931
13.5	-22764.2772	-15320.0435
13.6	-22376.8427	-14808.5678
14.1	-22214.8727	-14960.8976
14.2	-22210.7853	-14966.6997
14.3	-22011.1888	-14926.1478
14.4	-22011.8642	-14922.8112
15.1	-22195.8181	-14987.8459
15.2	-22201.3546	-14980.0901
15.3	-22008.2051	-14940.8481
15.4	-22005.8995	-14952.2116
16.1	-22161.9336	-15038.1770
16.2	-22143.8316	-15066.6918
16.3	-22142.6048	-15068.4525
16.4	-22141.2314	-15070.1015
16.5	-22139.7217	-15071.6267
16.6	-22138.0868	-15073.0168
16.7	-22136.3387	-15074.2615
16.8	-22134.4902	-15075.3517
16.9	-22132.5551	-15076.2794
16.10	-22130.5475	-15077.0378
16.11	-22128.4823	-15077.6211
16.12	-22126.3747	-15078.0252
16.13	-22124.2402	-15078.2470
16.14	-22122.0945	-15078.2850
16.15	-22119.9535	-15078.1388
16.16	-22117.8329	-15077.8096
16.17	-22115.7484	-15077.2997
16.18	-22113.7152	-15076.6128
16.19	-22111.7485	-15075.7542
16.20	-22109.8626	-15074.7301
16.21	-22108.0716	-15073.5480
16.22	-22106.3885	-15072.2166
16.23	-22093.7699	-15062.1847
16.24	-22080.3813	-15053.2062

№ точки	Координаты точки (Система координат, используемая для ведения Единого государственного реестра недвижимости (МСК-77))	
	X	Y
1	2	3
16.25	-22066.3105	-15045.3400
16.26	-22051.6495	-15038.6374
16.27	-22036.4945	-15033.1425
16.28	-22020.9448	-15028.8913
16.29	-21991.5420	-15022.9359
16.30	-21997.5118	-14993.5234
17.1	-22171.9681	-15096.9124
17.2	-22169.4803	-15101.3259
17.3	-22167.3607	-15105.9698
17.4	-22165.6435	-15110.7771
17.5	-22164.3412	-15115.7130
17.6	-22163.4631	-15120.7417
17.7	-22163.0157	-15125.8268
17.8	-22163.0021	-15130.9315
17.9	-22163.4225	-15136.0190
17.10	-22164.2739	-15141.0523
17.11	-22228.8512	-15443.9997
17.12	-22305.8996	-15427.5689
17.13	-22314.9449	-15426.0495
17.14	-22324.0882	-15425.3254
17.15	-22333.2599	-15425.4019
17.16	-22342.3898	-15426.2785
17.17	-22351.4085	-15427.9486
17.18	-22360.2470	-15430.3993
17.19	-22368.8379	-15433.6120
17.20	-22377.1156	-15437.5622
17.21	-22385.0171	-15442.2197
17.22	-22392.4819	-15447.5489
17.23	-22399.4532	-15453.5093
17.24	-22602.3743	-15642.9572
17.25	-22821.8963	-15848.1696
17.26	-22928.9082	-15738.0016
17.27	-23027.3475	-15636.6589
17.28	-23031.5297	-15608.4523
18.1	-22104.5939	-15222.8138
18.2	-22141.7566	-15227.3784
18.3	-22165.7437	-15339.8603
18.4	-22189.7308	-15452.3422

№ точки	Координаты точки (Система координат, используемая для ведения Единого государственного реестра недвижимости (МСК-77))	
	X	Y
1	2	3
18.5	-22040.9936	-15484.0608
18.6	-22026.6284	-15478.4499
18.7	-22014.3384	-15456.0748
18.8	-22002.4407	-15438.2244
18.9	-21989.0819	-15418.1820
19.1	-21977.7151	-15055.8306
19.2	-22013.5194	-15063.0980
19.3	-22026.6387	-15066.7369
19.4	-22039.4113	-15071.4503
19.5	-22051.7494	-15077.2059
19.6	-22063.5682	-15083.9641
19.7	-22071.5070	-15089.5385
19.8	-22079.4727	-15096.3718
19.9	-22082.9827	-15100.2792
19.10	-22086.1416	-15104.4755
19.11	-22088.9258	-15108.9293
19.12	-22091.3144	-15113.6072
19.13	-22093.2895	-15118.4741
19.14	-22094.8362	-15123.4936
19.15	-22095.9431	-15128.6281
19.16	-22096.6017	-15133.8390
19.17	-22096.8072	-15139.0874
19.18	-22096.5581	-15144.3339
19.19	-22095.8561	-15149.5392
19.20	-22094.7066	-15154.6643
19.21	-22093.1182	-15159.6708
19.22	-22091.1027	-15164.5211
19.23	-22088.6753	-15169.1790
19.24	-22020.3394	-15284.7573
19.25	-21759.1637	-15123.9637
19.26	-21737.0437	-15159.8931
19.27	-21945.6232	-15387.3372
19.28	-21975.2008	-15424.4015
19.29	-22001.5005	-15463.8594
19.30	-22024.3296	-15505.4219
19.31	-22043.5207	-15548.7843
19.32	-22058.9334	-15593.6290
19.33	-22071.3198	-15629.4978

№ точки	Координаты точки (Система координат, используемая для ведения Единого государственного реестра недвижимости (МСК-77))	
	X	Y
1	2	3
19.34	-22086.8297	-15664.1307
19.35	-22105.3414	-15697.2564
19.36	-22126.7099	-15728.6153
19.37	-22150.7678	-15757.9617
19.38	-22177.3266	-15785.0657
19.39	-22284.7234	-15885.3740
19.40	-22552.5413	-16135.6011
19.41	-22491.7736	-16200.5004
19.42	-22489.9484	-16202.2903
19.43	-22487.9774	-16203.9184
19.44	-22485.8750	-16205.3727
19.45	-22483.6564	-16206.6428
19.46	-22481.3377	-16207.7194
19.47	-22478.9358	-16208.5946
19.48	-22476.4681	-16209.2622
19.49	-22473.9525	-16209.7173
19.50	-22471.4073	-16209.9565
19.51	-22468.8510	-16209.9782
19.52	-22466.3021	-16209.7822
19.53	-22463.7791	-16209.3699
19.54	-22461.3004	-16208.7443
19.55	-22458.8840	-16207.9099
19.56	-22456.5474	-16206.8728
19.57	-22130.2496	-16045.0735
19.58	-22125.4590	-16042.6115
19.59	-22120.7413	-16040.0129
19.60	-22116.1002	-16037.2796
19.61	-22097.2586	-16022.7693
19.62	-22091.7275	-16018.5046
19.63	-22084.7320	-16013.0157
19.64	-22077.8369	-16007.4013
19.65	-22071.0444	-16001.6631
19.66	-22060.6197	-15992.6936
19.67	-22050.1854	-15984.2672
19.68	-22039.2467	-15976.5070
19.69	-22027.8458	-15969.4430
19.70	-21923.1952	-15909.0303
19.71	-21931.0449	-15873.3894

№ точки	Координаты точки (Система координат, используемая для ведения Единого государственного реестра недвижимости (МСК-77))	
	X	Y
1	2	3
19.72	-21936.0815	-15837.2436
19.73	-21938.2739	-15800.8144
19.74	-21937.6089	-15764.3254
19.75	-21929.7418	-15627.3983
19.76	-21926.2957	-15594.3895
19.77	-21919.7908	-15561.8450
19.78	-21910.2834	-15530.0478
19.79	-21897.8562	-15499.2740
19.80	-21882.6173	-15469.7913
19.81	-21864.6990	-15441.8558
20.1	-21784.1498	-15168.7045
20.2	-22007.8044	-15305.9580
20.3	-21961.8699	-15383.6480
20.4	-21957.0264	-15377.5785
20.5	-21775.8015	-15179.9631
21.1	-21419.3080	-15044.5495
21.2	-21390.8357	-15091.6370
21.3	-21350.9941	-15157.5272
21.4	-21347.9905	-15161.9527
21.5	-21344.6224	-15166.1076
21.6	-21340.9141	-15169.9619
21.7	-21336.8923	-15173.4878
21.8	-21332.5859	-15176.6599
21.9	-21328.0261	-15179.4553
21.10	-21323.2456	-15181.8540
21.11	-21318.2789	-15183.8386
21.12	-21313.1617	-15185.3949
21.13	-21307.9311	-15186.5116
21.14	-21302.6245	-15187.1806
21.15	-21297.2804	-15187.3972
21.16	-21291.9371	-15187.1598
21.17	-21145.5171	-15174.4040
21.18	-21140.9851	-15173.8271
21.19	-21136.5174	-15172.8718
21.20	-21132.1457	-15171.5449
21.21	-21127.9009	-15169.8558
21.22	-21123.8127	-15167.8163
21.23	-21119.9102	-15165.4408

№ точки	Координаты точки (Система координат, используемая для ведения Единого государственного реестра недвижимости (МСК-77))	
	X	Y
1	2	3
21.24	-21116.2209	-15162.7462
21.25	-21112.7707	-15159.7514
22.1	-21258.4766	-15226.2173
22.2	-21259.5828	-15226.2692
22.3	-21260.6802	-15226.4182
22.4	-21261.7601	-15226.6631
22.5	-21262.8144	-15227.0020
22.6	-21263.8348	-15227.4324
22.7	-21264.8133	-15227.9508
22.8	-21265.7425	-15228.5533
22.9	-21266.6151	-15229.2351
22.10	-21267.4243	-15229.9911
22.11	-21268.1640	-15230.8153
22.12	-21268.8282	-15231.7014
22.13	-21269.4120	-15232.6424
22.14	-21269.9107	-15233.6311
22.15	-21270.3206	-15234.6599
22.16	-21270.6383	-15235.7208
22.17	-21270.8616	-15236.8054
22.18	-21270.9886	-15237.9055
22.19	-21271.0183	-15239.0125
22.20	-21270.9506	-15240.1179
22.21	-21270.7859	-15241.2130
22.22	-21270.5255	-15242.2893
22.23	-21270.1715	-15243.3386
22.24	-21269.7266	-15244.3527
22.25	-21269.1942	-15245.3238
22.26	-21268.5784	-15246.2442
22.27	-21267.8841	-15247.1069
22.28	-21175.6674	-15350.3081
22.29	-21175.0614	-15350.9346
22.30	-21174.4032	-15351.5059
22.31	-21173.6978	-15352.0177
22.32	-21172.9504	-15352.4661
22.33	-21172.1669	-15352.8477
22.34	-21171.3531	-15353.1597
22.35	-21170.5152	-15353.3997
22.36	-21169.6597	-15353.5657

№ точки	Координаты точки (Система координат, используемая для ведения Единого государственного реестра недвижимости (МСК-77))	
	X	Y
1	2	3
22.37	-21168.7929	-15353.6567
22.38	-21167.9215	-15353.6718
22.39	-21167.0520	-15353.6110
22.40	-21166.1912	-15353.4747
22.41	-21165.3455	-15353.2640
22.42	-21164.5214	-15352.9804
22.43	-21163.7251	-15352.6262
22.44	-21162.9626	-15352.2040
22.45	-21144.1127	-15340.6643
22.46	-21141.9458	-15339.3378
22.47	-21077.3068	-15299.7667
22.48	-21076.5833	-15299.2792
22.49	-21075.9051	-15298.7305
22.50	-21075.2773	-15298.1248
22.51	-21074.7047	-15297.4666
22.52	-21074.1916	-15296.7611
22.53	-21073.7419	-15296.0135
22.54	-21073.3592	-15295.2296
22.55	-21073.0462	-15294.4153
22.56	-21072.8053	-15293.5768
22.57	-21072.6385	-15292.7205
22.58	-21072.5469	-15291.8529
22.59	-21072.5313	-15290.9807
22.60	-21072.5917	-15290.1104
22.61	-21072.7278	-15289.2487
22.62	-21072.9385	-15288.4021
22.63	-21073.2222	-15287.5771
22.64	-21073.5766	-15286.7800
22.65	-21073.9992	-15286.0168
22.66	-21116.9609	-15215.8394
22.67	-21117.4632	-15215.0959
22.68	-21118.0302	-15214.4004
22.69	-21118.6572	-15213.7586
22.70	-21119.3392	-15213.1756
22.71	-21120.0707	-15212.6560
22.72	-21120.8459	-15212.2041
22.73	-21121.6585	-15211.8235
22.74	-21122.5018	-15211.5173

№ точки	Координаты точки (Система координат, используемая для ведения Единого государственного реестра недвижимости (МСК-77))	
	X	Y
1	2	3
22.75	-21123.3693	-15211.2879
22.76	-21124.2538	-15211.1372
22.77	-21125.1483	-15211.0664
22.78	-21126.0455	-15211.0760
22.79	-21126.9382	-15211.1660
22.80	-21182.7175	-15219.3326
22.81	-21216.1785	-15223.0915
22.82	-21241.7523	-15225.0995
23.1	-23062.3135	-15684.5658
23.2	-23040.3801	-15680.6508
23.3	-22974.9672	-15747.9930
23.4	-22851.1509	-15875.4610
23.5	-22902.2850	-15923.1999
23.6	-22910.6314	-15930.3673
23.7	-22919.5437	-15936.8176
23.8	-22928.9603	-15942.5063
23.9	-22938.8165	-15947.3942
23.10	-22949.0441	-15951.4476
23.11	-22959.5728	-15954.6385
23.12	-22970.3299	-15956.9450
23.13	-22981.2412	-15958.3512
23.14	-22992.2316	-15958.8473
23.15	-23067.4997	-15959.1168
23.16	-23069.4044	-15959.1359
23.17	-23071.3086	-15959.1796
23.18	-23073.2122	-15959.2479
23.19	-23084.8081	-15959.8219
23.20	-23096.3094	-15961.3792
23.21	-23107.6376	-15963.9044
23.22	-23118.7113	-15967.3795
23.23	-23129.4512	-15971.7794
23.24	-23139.7801	-15977.0727
23.25	-23149.6238	-15983.2213
23.26	-23158.9117	-15990.1810
23.27	-23167.5772	-15997.9020
23.28	-23175.5581	-16006.3288
23.29	-23182.7969	-16015.4009
23.30	-23228.3955	-16077.6897

№ точки	Координаты точки (Система координат, используемая для ведения Единого государственного реестра недвижимости (МСК-77))	
	X	Y
1	2	3
23.31	-23265.8243	-16127.8595
23.32	-23268.7511	-16132.1784
23.33	-23271.2743	-16136.7448
23.34	-23273.3733	-16141.5211
23.35	-23275.0307	-16146.4680
23.36	-23276.2329	-16151.5448
23.37	-23276.9700	-16156.7096
23.38	-23277.2360	-16161.9200
23.39	-23277.0285	-16167.1331
23.40	-23276.3494	-16172.3058
23.41	-23275.2043	-16177.3958
23.42	-23273.6024	-16182.3610
23.43	-23255.3651	-16231.1903
23.44	-23253.2915	-16236.0486
23.45	-23250.7808	-16240.6962
23.46	-23247.8543	-16245.0938
23.47	-23244.5365	-16249.2042
23.48	-23240.8554	-16252.9928
23.49	-23236.8423	-16256.4276
23.50	-23190.5171	-16292.5258
23.51	-23072.7559	-16137.5757
23.52	-23069.5441	-16048.3400
23.53	-23177.2018	-16044.3738
23.54	-23180.4704	-16037.6244
23.55	-23170.6900	-16024.2663
23.56	-23164.2174	-16016.1564
23.57	-23157.0792	-16008.6257
23.58	-23149.3271	-16001.7286
23.59	-23141.0170	-15995.5152
23.60	-23132.2090	-15990.0302
23.61	-23122.9669	-15985.3134
23.62	-23113.3574	-15981.3988
23.63	-23103.4502	-15978.3148
23.64	-23093.3167	-15976.0837
23.65	-23083.0303	-15974.7215
23.66	-23072.6654	-15974.2383
23.67	-23070.9262	-15974.1749
23.68	-23069.1863	-15974.1344

№ точки	Координаты точки (Система координат, используемая для ведения Единого государственного реестра недвижимости (МСК-77))	
	X	Y
1	2	3
23.69	-23067.4460	-15974.1167
23.70	-22992.1779	-15973.8471
23.71	-22979.9433	-15973.2949
23.72	-22967.7967	-15971.7296
23.73	-22955.8218	-15969.1620
23.74	-22944.1012	-15965.6098
23.75	-22932.7157	-15961.0975
23.76	-22921.7438	-15955.6563
23.77	-22911.2611	-15949.3236
23.78	-22901.3399	-15942.1430
23.79	-22892.0486	-15934.1642
23.80	-22840.9016	-15886.4132
23.81	-22717.6218	-16017.9397
23.82	-22690.2729	-16047.1239
23.83	-22591.9854	-16152.0074
23.84	-22581.7285	-16162.9527
23.85	-22541.6730	-16205.7316
23.86	-22539.9839	-16207.6995
23.87	-22538.4711	-16209.8059
23.88	-22537.1459	-16212.0352
23.89	-22536.0181	-16214.3705
23.90	-22535.0963	-16216.7946
23.91	-22534.3872	-16219.2892
23.92	-22533.8963	-16221.8357
23.93	-22533.6271	-16224.4151
23.94	-22533.5817	-16227.0081
23.95	-22533.7604	-16229.5953
23.96	-22534.1619	-16232.1574
23.97	-22534.7832	-16234.6753
23.98	-22535.6196	-16237.1301
23.99	-22536.6649	-16239.5035
23.100	-22537.9113	-16241.7778
23.101	-22539.3494	-16243.9359
23.102	-22540.9686	-16245.9618
23.103	-22542.7567	-16247.8402
23.104	-22544.7003	-16249.5572
23.105	-22546.7849	-16251.0999
23.106	-22548.9950	-16252.4568

№ точки	Координаты точки (Система координат, используемая для ведения Единого государственного реестра недвижимости (МСК-77))	
	X	Y
1	2	3
23.107	-22563.4046	-16260.7758
23.108	-22577.5373	-16269.5571
23.109	-22591.3782	-16278.7914
23.110	-22708.4190	-16360.4473
23.111	-22795.3021	-16408.8780
23.112	-22807.7930	-16415.5464
23.113	-22820.5177	-16421.7571
23.114	-22833.4595	-16427.5017
23.115	-23050.8199	-16519.2977
23.116	-23052.8230	-16520.0444
23.117	-23054.8825	-16520.6173
23.118	-23056.9835	-16521.0121
23.119	-23059.1105	-16521.2260
23.120	-23061.2480	-16521.2574
23.121	-23063.3804	-16521.1061
23.122	-23065.4920	-16520.7732
23.123	-23067.5675	-16520.2610
23.124	-23069.5917	-16519.5735
23.125	-23071.5497	-16518.7155
23.126	-23073.4272	-16517.6934
23.127	-23075.2106	-16516.5146
23.128	-23076.8867	-16515.1878
23.129	-23078.4434	-16513.7226
23.130	-23079.8692	-16512.1298
23.131	-23096.2414	-16492.1858
24.1	-22231.9914	-15458.6673
24.2	-22251.5401	-15454.5002
24.3	-22259.8948	-15452.7185
24.4	-22308.7075	-15442.3073
24.5	-22316.7829	-15440.9509
24.6	-22324.6183	-15440.3160
24.7	-22332.4797	-15440.3816
24.8	-22340.3054	-15441.1330
24.9	-22348.0357	-15442.5645
24.10	-22355.6115	-15444.6651
24.11	-22362.9696	-15447.4320
24.12	-22370.0636	-15450.8174
24.13	-22376.8352	-15454.8089

№ точки	Координаты точки (Система координат, используемая для ведения Единого государственного реестра недвижимости (МСК-77))	
	X	Y
1	2	3
24.14	-22383.2327	-15459.3761
24.15	-22389.4564	-15464.6973
24.16	-22592.1309	-15653.9149
24.17	-22811.6529	-15859.1273
24.18	-22688.4374	-15990.5852
24.19	-22574.0383	-15883.6224
24.20	-22467.3934	-15784.1100
24.21	-22312.9484	-15639.8528
24.22	-22298.9289	-15625.5662
24.23	-22286.2045	-15610.1148
24.24	-22274.8719	-15593.6155
24.25	-22265.0166	-15576.1935
24.26	-22256.7134	-15557.9805
24.27	-22250.0253	-15539.1146
24.28	-22245.0027	-15519.7386
25.1	-22192.8592	-15467.0123
25.2	-22206.0639	-15528.9327
25.3	-22211.7421	-15550.8379
25.4	-22219.5946	-15572.9880
25.5	-22229.3431	-15594.3714
25.6	-22240.9140	-15614.8263
25.7	-22254.2194	-15634.1977
25.8	-22269.1588	-15652.3389
25.9	-22285.0084	-15668.4904
25.10	-22393.0435	-15769.3992
25.11	-22299.0573	-15870.0332
25.12	-22290.5836	-15870.3224
25.13	-22187.8079	-15774.3302
25.14	-22161.9467	-15747.9381
25.15	-22138.7314	-15719.6195
25.16	-22118.1113	-15689.3589
25.17	-22100.2479	-15657.3934
25.18	-22085.2813	-15623.9735
25.19	-22073.1154	-15588.7432
25.20	-22057.4974	-15543.3012
25.21	-22042.2115	-15508.7627
25.22	-22048.2405	-15497.8527
26.1	-21590.2892	-15462.6037

№ точки	Координаты точки (Система координат, используемая для ведения Единого государственного реестра недвижимости (МСК-77))	
	X	Y
1	2	3
26.2	-21622.3301	-15439.3145
26.3	-21701.2687	-15503.3928
26.4	-21716.1009	-15515.8351
26.5	-21730.5239	-15528.7494
26.6	-21744.5227	-15542.1222
26.7	-21773.7547	-15570.9633
26.8	-21776.4469	-15573.5953
26.9	-21779.1629	-15576.2027
26.10	-21781.9026	-15578.7852
26.11	-21844.7242	-15637.4623
26.12	-21855.0609	-15652.5391
26.13	-21861.7340	-15768.6848
26.14	-21862.2084	-15802.4925
26.15	-21859.7528	-15836.2142
26.16	-21854.3856	-15869.5965
26.17	-21796.5712	-15836.2214
26.18	-21790.4050	-15832.7954
26.19	-21784.1297	-15829.5735
26.20	-21777.7521	-15826.5592
26.21	-21619.0172	-15754.6968
26.22	-21613.0031	-15751.7272
26.23	-21607.2017	-15748.3611
26.24	-21601.6390	-15744.6138
26.25	-21597.2421	-15741.3541
26.26	-21592.9220	-15737.9935
26.27	-21588.6809	-15734.5336
26.28	-21560.5008	-15710.9961
26.29	-21550.1193	-15701.9966
26.30	-21540.0746	-15692.6227
26.31	-21530.3802	-15682.8869
26.32	-21513.0388	-15664.8206
26.33	-21462.2445	-15599.3881
27.1	-22404.0078	-15779.6356
27.2	-22440.0912	-15813.3434
27.3	-22493.6321	-15863.3474
27.4	-22556.4182	-15921.9859
27.5	-22661.0803	-16019.7782
27.6	-22562.7928	-16124.6617

№ точки	Координаты точки (Система координат, используемая для ведения Единого государственного реестра недвижимости (МСК-77))	
	X	Y
1	2	3
27.7	-22348.4170	-15924.3667
27.8	-22310.3012	-15888.7591
27.9	-22310.0124	-15880.2796
28.1	-21633.8076	-15808.2155
28.2	-21643.7228	-15815.4526
28.3	-21657.9410	-15825.8305
28.4	-21690.1579	-15847.2209
28.5	-21697.7265	-15852.7323
28.6	-21740.0085	-15889.2418
28.7	-21828.6593	-15949.6814
28.8	-21824.6876	-15958.3173
28.9	-21820.5066	-15966.8538
28.10	-21816.1188	-15975.2858
28.11	-21811.3146	-15981.4991
28.12	-21806.3810	-15987.6101
28.13	-21801.3202	-15993.6162
28.14	-21758.0660	-16043.8690
29.1	-21796.8905	-16104.1659
29.2	-21814.1243	-16088.4720
29.3	-21837.2839	-16065.2418
29.4	-21858.0971	-16039.8878
29.5	-21876.3702	-16012.6462
29.6	-21892.1032	-15983.4548
29.7	-21916.9216	-15997.7819
29.8	-21918.4696	-15998.6756
29.9	-21943.3455	-16012.6748
29.10	-21954.9187	-16018.0052
29.11	-21978.1681	-16028.7312
29.12	-22039.7270	-16057.1270
29.13	-22097.0633	-16073.2652
29.14	-22412.0146	-16229.4382
29.15	-22414.1016	-16230.5783
29.16	-22416.0917	-16231.8801
29.17	-22417.9725	-16233.3354
30.1	-23095.0582	-16062.4102
30.2	-23187.9031	-16058.9897
30.3	-23200.6237	-16065.1500
30.4	-23216.3325	-16086.6052

№ точки	Координаты точки (Система координат, используемая для ведения Единого государственного реестра недвижимости (МСК-77))	
	X	Y
1	2	3
30.5	-23253.5979	-16136.5561
30.6	-23255.9516	-16140.0293
30.7	-23257.8159	-16143.4032
30.8	-23259.3668	-16146.9323
30.9	-23260.5914	-16150.5873
30.10	-23261.4796	-16154.3384
30.11	-23262.0243	-16158.1545
30.12	-23262.2207	-16162.0042
30.13	-23262.0675	-16165.8560
30.14	-23261.5657	-16169.6779
30.15	-23260.7196	-16173.4387
30.16	-23259.5506	-16177.1127
30.17	-23241.4338	-16225.6191
30.18	-23239.7663	-16229.5261
30.19	-23237.9113	-16232.9600
30.20	-23235.7617	-16236.2185
30.21	-23233.3094	-16239.2566
30.22	-23230.5887	-16242.0569
30.23	-23227.3505	-16244.8075
30.24	-23199.5834	-16266.4447
30.25	-23188.4324	-16264.9926
30.26	-23087.5752	-16132.2848
30.27	-23085.4328	-16072.7614
31.1	-22505.2614	-16274.7751
31.2	-22505.4245	-16274.8513
31.3	-22505.5871	-16274.9285
31.4	-22505.7493	-16275.0067
31.5	-22528.5273	-16286.8278
31.6	-22542.8443	-16295.0933
31.7	-22555.8764	-16303.1908
31.8	-22568.8322	-16311.8346
31.9	-22655.4697	-16371.6300
31.10	-22724.2237	-16409.3276
31.11	-22778.2609	-16439.4492
31.12	-22791.8728	-16446.7161
31.13	-22805.7395	-16453.4841
31.14	-22819.8428	-16459.7443
31.15	-23014.0272	-16541.7526

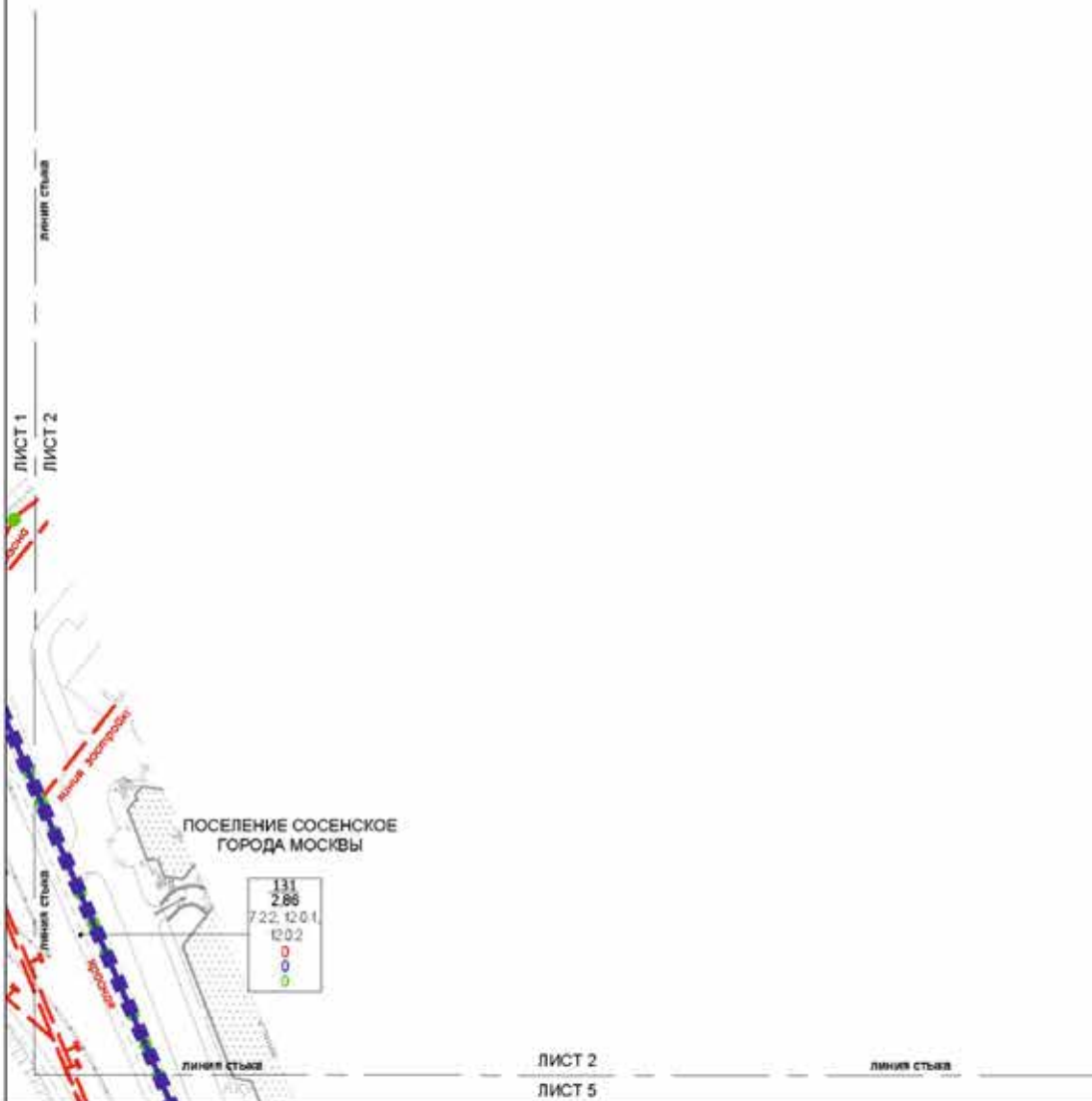
№ точки	Координаты точки (Система координат, используемая для ведения Единого государственного реестра недвижимости (МСК-77))	
	X	Y
1	2	3
31.16	-23014.6437	-16542.0228
31.17	-23015.2527	-16542.3095
31.18	-23015.8537	-16542.6125
32.1	-23174.0244	-16491.9963
32.2	-23319.1444	-16488.7874
32.3	-23373.9284	-16553.9860
32.4	-23282.7962	-16556.6897
32.5	-23246.6418	-16555.1537
32.6	-23226.6539	-16554.3046
32.7	-23208.5924	-16553.5372
32.8	-23134.1861	-16540.5259
32.9	-23152.6490	-16518.0351
33.1	-23223.3349	-16431.9278
33.2	-23230.2793	-16425.9053
33.3	-23362.8708	-16397.9548
33.4	-23467.8968	-16372.3842
33.5	-23621.8733	-16508.7507
33.6	-23606.5379	-16548.0705
33.7	-23591.2614	-16587.2502
33.8	-23613.9048	-16594.3336
33.9	-23653.3977	-16608.2888
33.10	-23651.4297	-16613.8581
33.11	-23688.5739	-16626.9834
33.12	-23690.2447	-16622.2549
33.13	-23706.5126	-16628.1115
33.14	-23813.0107	-16665.7065
33.15	-23811.3659	-16670.5795
33.16	-23845.4740	-16683.5366
33.17	-23847.4674	-16677.9020
33.18	-23889.2109	-16692.6767
33.19	-23898.6396	-16696.0084
33.20	-23946.8521	-16713.2095
33.21	-23927.7066	-16764.0005
33.22	-23621.3910	-16649.0735
33.23	-23624.4290	-16640.4762
33.24	-23601.2660	-16632.2914
33.25	-23563.6683	-16620.5299
33.26	-23525.3132	-16611.5407

№ точки	Координаты точки (Система координат, используемая для ведения Единого государственного реестра недвижимости (МСК-77))	
	X	Y
1	2	3
33.27	-23452.4501	-16597.2458
33.28	-23398.9653	-16593.4262
33.29	-23345.3581	-16594.6469
33.30	-23309.8756	-16595.8178
33.31	-23233.0702	-16594.6132
33.32	-23204.2800	-16593.3901
33.33	-23127.3724	-16579.9413
33.34	-23127.0546	-16579.8858
33.35	-23117.1644	-16572.1287
33.36	-23116.0038	-16573.6298
33.37	-23114.8320	-16575.1222
33.38	-23113.6492	-16576.6059
33.39	-23111.1715	-16575.9434
33.40	-23108.6967	-16575.2705
33.41	-23106.2248	-16574.5872
34.1	-24053.3903	-16760.4042
34.2	-24062.6550	-16783.8466
35.1	-22021.6622	-14623.1745
35.2	-22015.6947	-14652.5750

№ точки	Координаты точки (Система координат, используемая для ведения Единого государственного реестра недвижимости (МСК-77))	
	X	Y
1	2	3
36.1	-21330.6117	-14591.5141
36.2	-21324.9924	-14591.6577
36.3	-21325.7584	-14621.6479
36.4	-21332.2050	-14621.4833
37.1	-21829.1158	-15550.9107
37.2	-21819.7424	-15540.3696
37.3	-21805.7507	-15552.5545
37.4	-21815.3545	-15563.3548
Красные линии территорий общего пользования		
38.1	-21668.8339	-14690.8703
38.2	-21699.0907	-14697.0112
38.3	-21738.8298	-14625.0454
38.4	-21745.4628	-14605.4823
38.5	-21747.2793	-14598.1227
38.6	-21776.7068	-14604.0946
38.7	-21774.2844	-14613.9087
38.8	-21766.3844	-14637.2087
38.9	-21729.9079	-14703.2661
38.10	-21717.2345	-14726.2171

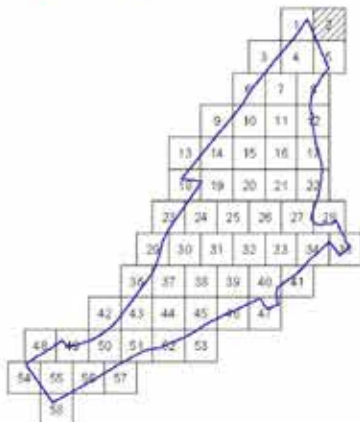
Масштаб 1:2000
поселение Сосенское города Москвы

Лист 2 из 58



ЛИСТ 2
ЛИСТ 5

ЛИНИЯ СТЫКА



УСЛОВНЫЕ ОБОЗНАЧЕНИЯ:

ГРАНИЦЫ

- границы территории
- существующие и планируемые границы в границах территории
- участки территории

КАТЕГОРИИ ЗОН (КЛАССИФИКАЦИЯ РАЙОНОВ)

- 131** номер участка территории
- 286** площадь участка территории, кв. м
- 7.2.2** вид разрешенного использования земельного участка и область деятельности застройщика
- 0** категория земель территории
- 0** категория земель (земельный участок, с/угодья, водоемы, и т.д.)
- 0** кадастровый номер территории и границ земельного участка, кв.

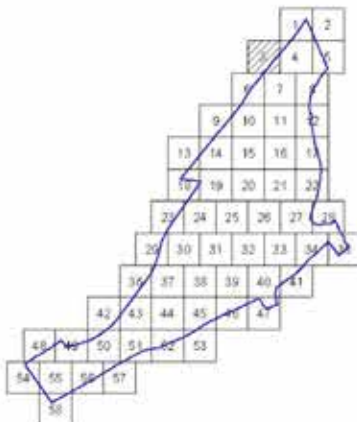

ЗАСТРОЙКА

- существующая

ЛИНИИ ПЛАДОВОПРОЕКТАЛЬНОГО РЕГУЛИРОВАНИЯ:

СВЯЗ С ВУЗОВИКАМИ:

- граница линии улицы (расширяемой)
- граница тротуарной застройки
- границы инженерных коммуникаций и сооружений
- границы объектов складского назначения



УСЛОВНЫЕ ОБОЗНАЧЕНИЯ:

ГРАНИЦЫ

- границы границ территории
- участки в границах территории
- участки территории


ПАРАМЕТРЫ ЗОН/КАТЕГОРИИ НАЗНАЧЕНИЯ ОБЪЕКТОВ КАТЕГОРИИ С/ПРОМ/В/СТ/Т:

- 106** вид участка территории
- 68,22** площадь участка территории, кв. м
- 7.2.2** вид использования территории (виды использования участка и объекты застройки)
- предельная высота, м
- предельная высота этажей, этажей
- максимальная площадь застройки и площадь участка, %

ЛИНИИ ГРАДОСТРОИТЕЛЬНОГО РЕГУЛИРОВАНИЯ:

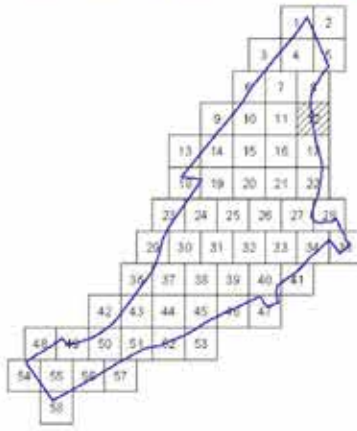
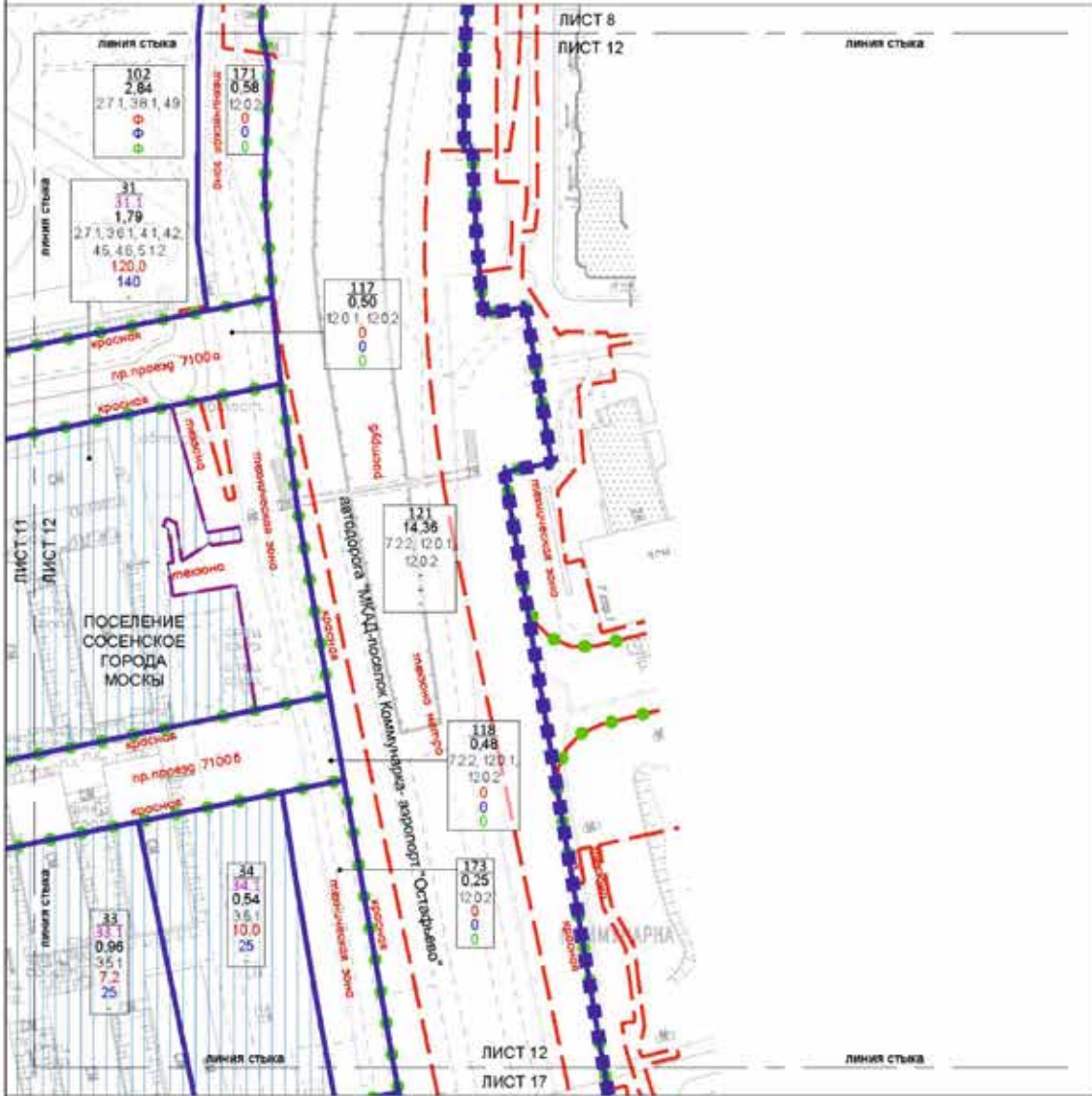
С/ПРОМ/В/СТ/Т:

- границы территории (линии границ территории)
- границы территории (линии границ территории)
- границы территории (линии границ территории)
- границы территории (линии границ территории)



Масштаб 1:2000
поселение Сосенское города Москвы

Лист 12 из 58



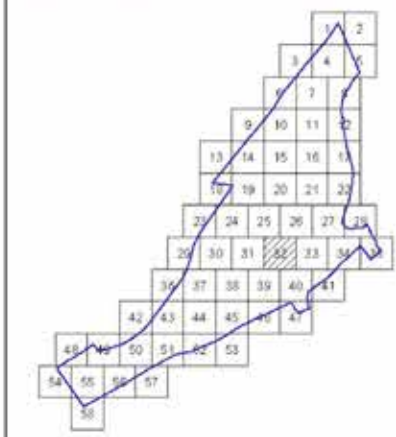
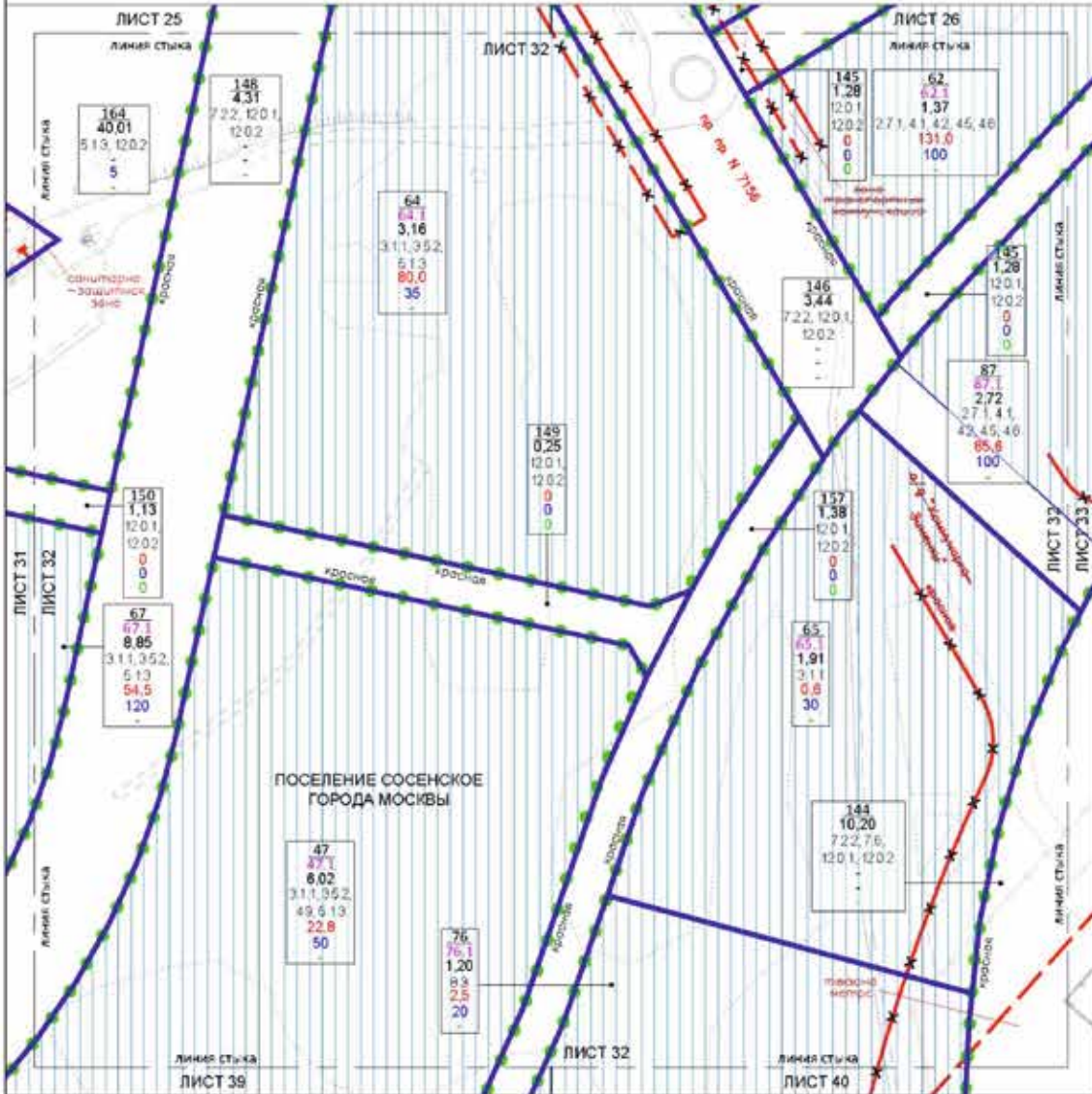
УСЛОВНЫЕ ОБОЗНАЧЕНИЯ:

- ГРАНИЦА**
- граница территории по границам территории
 - граница территории и граница территории участка и территории участка
 - граница территории
- ГРАНИЦЫ ЗОНЫ ГРАЖДАНСКОГО РАЗВИТИЯ:**
- линия территориальной организации территории
- ПАРАМЕТРЫ ЗОН ГРАЖДАНСКОГО РАЗВИТИЯ ПО СВОБОДУ КАПИТАЛЬНОГО СТРОИТЕЛЬСТВА:**
- 34 — число этажей территории
 - 34.1 — высота этажа (с учетом архитектурных особенностей) здания
 - 0,54 — площадь участка территории, кв. м
 - 3,5.1 — площадь участка территории, кв. м
 - 10,0 — максимальная высота, метров
 - 25 — максимальная высота, метров
- функциональное назначение — в соответствии с градостроительным регламентом территории, в том числе с учетом особенностей территории

- ЗНАК СТРОИТЕЛЬНОГО РЕГУЛИРОВАНИЯ:**
- знак строительства
- ЛИНИИ ГРАДСПРОЕКТА:**
- красная линия участка
 - линия граница территории
 - линия граница территории
 - линия граница территории

Масштаб 1:2000
поселение Сосенское города Москвы

Лист 32 из 58



УСЛОВНЫЕ ОБОЗНАЧЕНИЯ

ГРАНИЦЫ:
 ● ● ● ● граница участка и планировочная граница функционального участка
 — граница территории
 [] границы зон планировочного размещения объектов капитального строительства

ПЛАНИРОВКА ЗОН ПЛАНИРОВОЧНОГО РАЗМЕЩЕНИЯ ОБЪЕКТОВ КАПИТАЛЬНОГО СТРОИТЕЛЬСТВА:

47	интер-уличная территория
47.1	интер-уличная территория (содержит объекты размещения объектов капитального строительства)
6.02	площадка участка территории, не входящая в состав функционального участка
3.1.1	интер-уличная территория (содержит объекты размещения объектов капитального строительства)
22.8	площадка участка территории, не входящая в состав функционального участка
50	площадка участка территории, не входящая в состав функционального участка

ВНИМАНИЕ! СТРОИТЕЛЬНО-РЕГУЛИРУЮЩИЕ СВЕДЕТЕЛЬСТВА:

СТЕПЕНЬ ОШИБКИ:

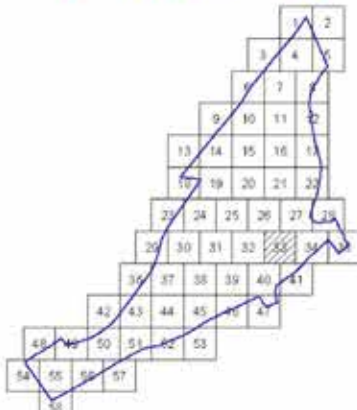
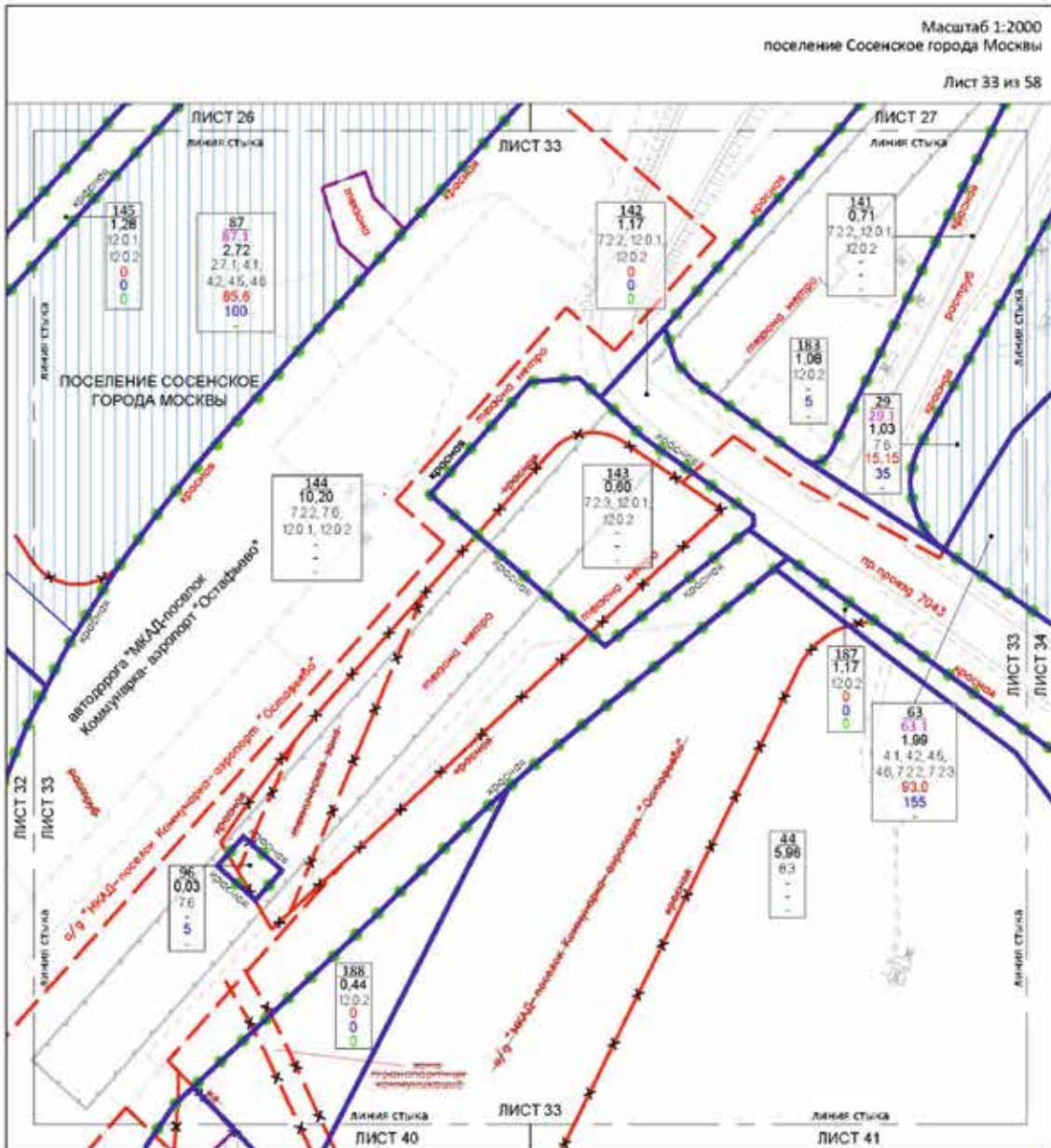
- граница территории участка (содержит объекты размещения объектов капитального строительства)
- граница территории участка (содержит объекты размещения объектов капитального строительства)

ОТМЕЧЕННЫЕ:

- граница территории участка (содержит объекты размещения объектов капитального строительства)
- граница территории участка (содержит объекты размещения объектов капитального строительства)
- граница территории участка (содержит объекты размещения объектов капитального строительства)
- граница территории участка (содержит объекты размещения объектов капитального строительства)

УСЛОВНЫЕ ОБОЗНАЧЕНИЯ:

- граница территории участка (содержит объекты размещения объектов капитального строительства)

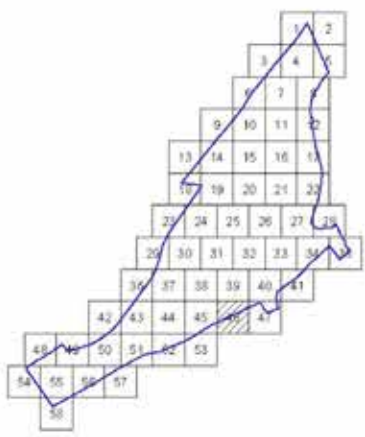



УСЛОВНЫЕ ОБОЗНАЧЕНИЯ:

- ГРАНИЦЫ:**
- ● ● ● (green dots) - границы зон и объектов инженерной инфраструктуры
 - (blue line) - участки территории
- ГРАНИЦЫ ЗОН ПЛАНИРОВОЧНОГО РАЗМЕЩЕНИЯ:**
- (dashed blue line) - зоны инженерной инфраструктуры объектов коммунального назначения
- ГРАНИЦЫ ЗОН ПЛАНИРОВОЧНОГО РАЗМЕЩЕНИЯ ОБЪЕКТОВ КАТЕГОРИИ АЛЬТЕРНАТИВНОГО СТРОИТЕЛЬСТВА:**
- 87 - зона участка застройщика
 - 87.1 - зона отступа (зона инженерного размещения объектов альтернативного строительства)
 - 2.72 - площадь участка территории, на которой размещаются объекты альтернативного строительства
 - 2.7.1 - площадь участка территории, на которой размещаются объекты альтернативного строительства
 - 85.6 - площадь и величина полезной площади объектов, расположенных на участке
 - 100 - процентная величина площади, занимаемой объектами, расположенными на участке
 - - максимальный процент застройки в функциональном участке, %

ЛИНИЯ ГРАДИС ТРОИТЕЛЬНОГО РЕГУЛИРОВАНИЯ:

- СУЩЕСТВУЮЩИЕ:**
- (dashed red line) - линия градостроительного регулирования
 - (dashed red line) - линия функционального назначения территории и объектов
 - (dashed red line) - линия функционального назначения территории
- ОТМЕЧЕННЫЕ:**
- (dashed red line with 'X' marks) - линия градостроительного регулирования
 - (dashed red line with 'X' marks) - линия функционального назначения территории и объектов
 - (dashed red line with 'X' marks) - линия функционального назначения территории
- ИС (АВТОМОБИЛЬНЫЕ):**
- (dashed red line) - линия градостроительного регулирования



УСЛОВИЕ ОБОЗНАЧЕНИЙ:

ГРАНИЦА:

- подпорная стена/техническая подпорная
- подпорная и транзитная инженерия в планировочной структуре
- участок территории

ПАРАМЕТРЫ ЗОН/ПЛАНОВОГО РАЗМЕЩЕНИЯ ОБЪЕКТОВ КАЖДОГО СТРОИТЕЛЬНОГО УЧАСТКА:

- 163 номер участка территории
- 14,13 площадь участка территории, кв. м
- 5.1.3 вид, вид разрешенного использования, категория земель и область комплексного использования
- категория и стоимость земельного участка, кв. м/кв. м
- 5 категория и высота границ стеновой, ограждающей, кв.
- максимальный процент застройки и высота стеновой ограды, %

ВИДЫ ГРАДОВ ПРОФИЛЬНОГО РЕГУЛИРОВАНИЯ:

ОТМЕЧЕННЫЕ:

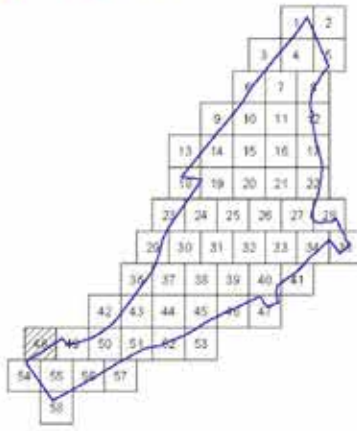

- граница территории, кв. м/кв. м/кв. м
- граница территории, кв. м/кв. м/кв. м

УСТАНАВЛИВАЕМЫЕ:

- граница территории, кв. м/кв. м/кв. м

Масштаб 1:2000
поселение Сосенское города Москвы

Лист 48 из 58

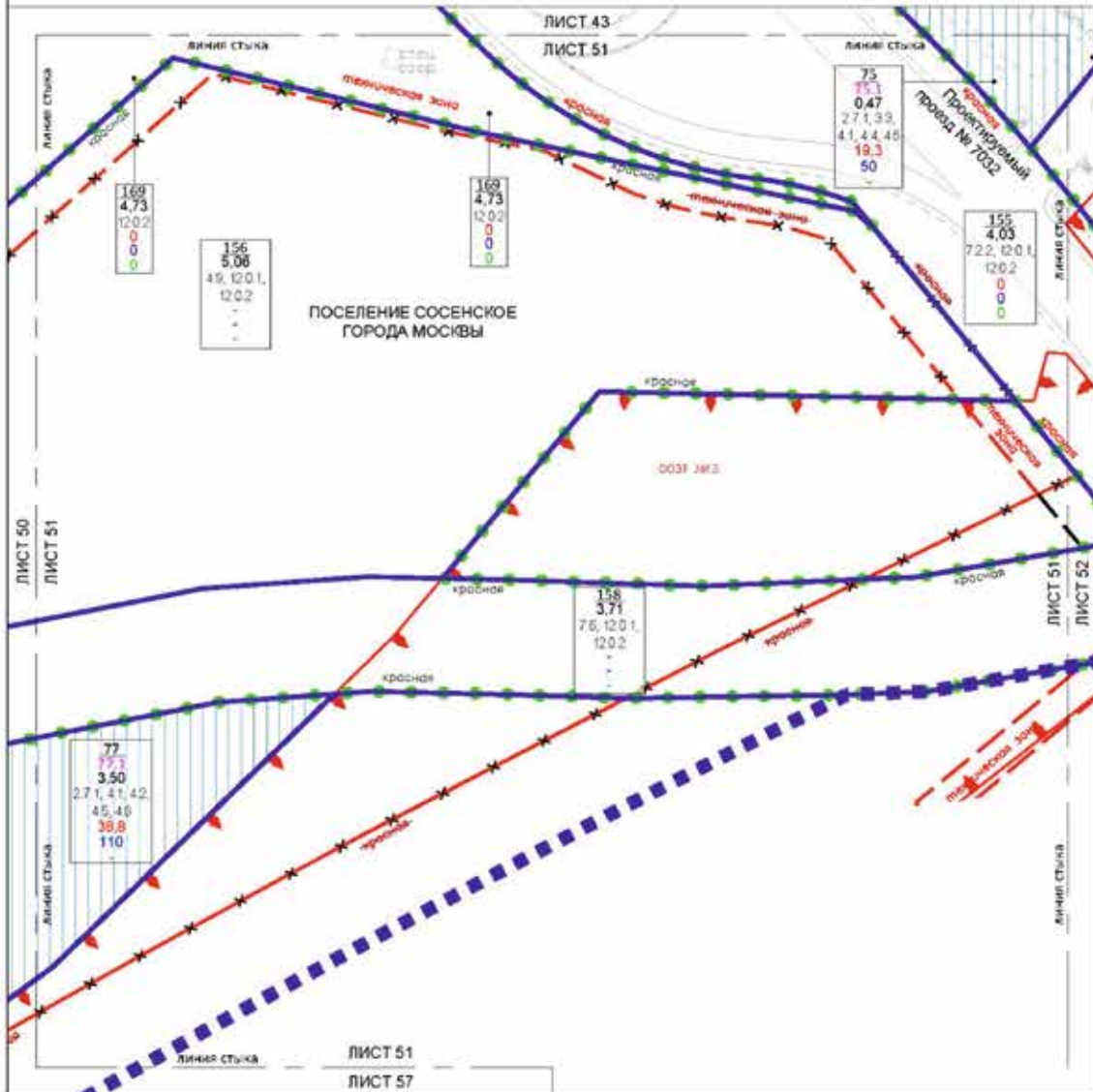


- УСЛОВНЫЕ ОБОЗНАЧЕНИЯ:**
- ГРАНИЦЫ:**
- территория территории
 - территория территории и территории, имеющей в собственности объекты
 - территория территории
- ГРАНИЦЫ ЗОН (ВЛАСТНОМУСЛОВИТЕЛЬНОГО ОБЪЕМА ГОСУДАРСТВЕННОГО СЕРВИСА):**
- 106 - номер участка кадастров
 - 68,22 - площадь участка территории, кв. м
 - 7,2,2 - вид разрешенного использования земельного участка и объект недвижимости (строительная)
 - - категория и вид земель, категория земель (земельный участок, кадастровый)
 - - категория земель (земельный участок, кадастровый)
 - - категория земель (земельный участок, кадастровый)

- ЛИНИИ ГОСУДАРСТВЕННОГО РЕГУЛИРОВАНИЯ:**
- СНБ С ВУЗОВ:**
- линия, выходящая за пределы территории
 - линия, выходящая за пределы территории
 - линия, выходящая за пределы территории
 - линия, выходящая за пределы территории

Масштаб 1:2000
поселение Сосенское города Москвы

Лист 51 из 58



УСЛОВНЫЕ ОБОЗНАЧЕНИЯ:

Границы:

- под стенами границ территории
- существующие и планируемые границы и планировочная структура участка территории

Границы зон планировочного назначения:

- зоны планируемого размещения объектов капитального строительства

Границы зон планировочного назначения объектов капитального строительства:

- зоны участка территории
- зоны объекта (зона планируемого размещения объектов капитального строительства)
- зоны участка территории, на территории которой осуществляются мероприятия по сохранению историко-культурного наследия
- границы и площадь территории, подлежащие изъятию для государственных нужд Москвы
- границы и площадь территории, подлежащие изъятию для государственных нужд Москвы, расположенной в
- многоэтажный проект размещения в федеральном государственном учреждении

ЛИНИИ ГРАНИЦ ТЕРРИТОРИАЛЬНОГО РЕГУЛИРОВАНИЯ:

С УЩЕ С ТЕРРИТОРИИ:

- красная линия (участок, планируемый к застройке)
- граница территории, подлежащей изъятию для государственных нужд Москвы
- ОДЗТ
- граница территории, подлежащей изъятию для государственных нужд Москвы

ОТМЕЧЕНИЕ:

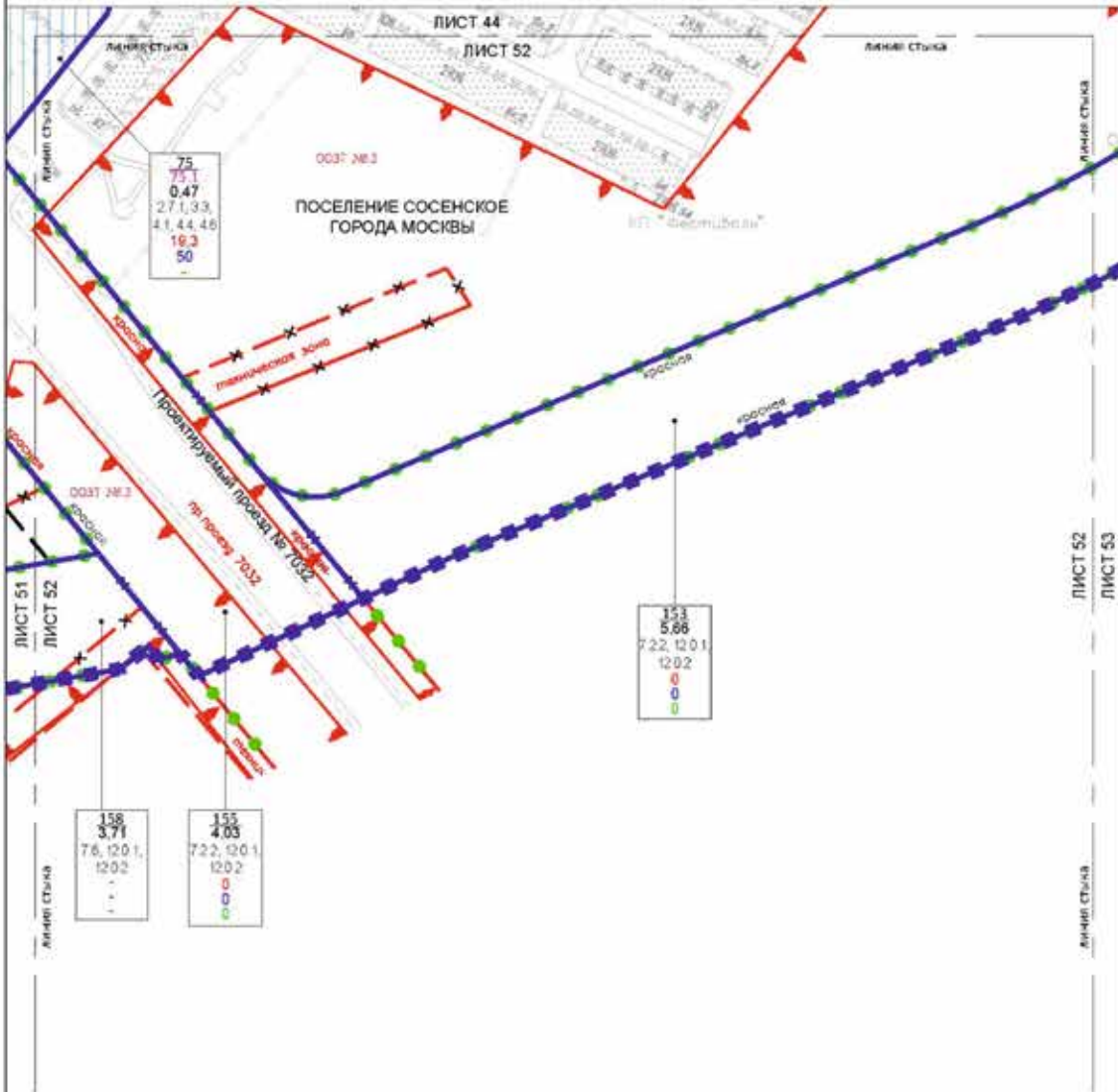
- красная линия (участок, планируемый к застройке)
- граница территории, подлежащей изъятию для государственных нужд Москвы
- ОДЗТ

УСТАНАВЛИВАЮЩИЕ:

- красная линия (участок, планируемый к застройке)
- граница территории, подлежащей изъятию для государственных нужд Москвы
- ОДЗТ

Масштаб 1:2000
поселение Сосенское города Москвы

Лист 52 из 58



УСЛОВНЫЕ ОБОЗНАЧЕНИЯ:

ГРАНИЦА:

- Граница проекта планировки территории
- Границы зон и функционального назначения территории
- Границы зон и функционального назначения территории

ГРАНИЦА ЗОН И ФУНКЦИОНАЛЬНОГО НАЗНАЧЕНИЯ:

- Границы зон и функционального назначения территории

ПАРАМЕТРЫ ЗОН И ФУНКЦИОНАЛЬНОГО НАЗНАЧЕНИЯ:

75	наим. участка территории
75.1	наим. участка территории (разделенный на участки)
0,47	площадь участка территории, кв. м
2.7.1	вид функционального назначения территории
19,3	площадь участка, кв. м
50	площадь участка, кв. м
-	площадь участка, кв. м

ЗАСТРОЙКА:

- Застройка

ВИДЫ ГРАДОВ ПРОЕКТИВНОГО РЕГУЛИРОВАНИЯ:

СУБЪЕКТИВНЫЕ:

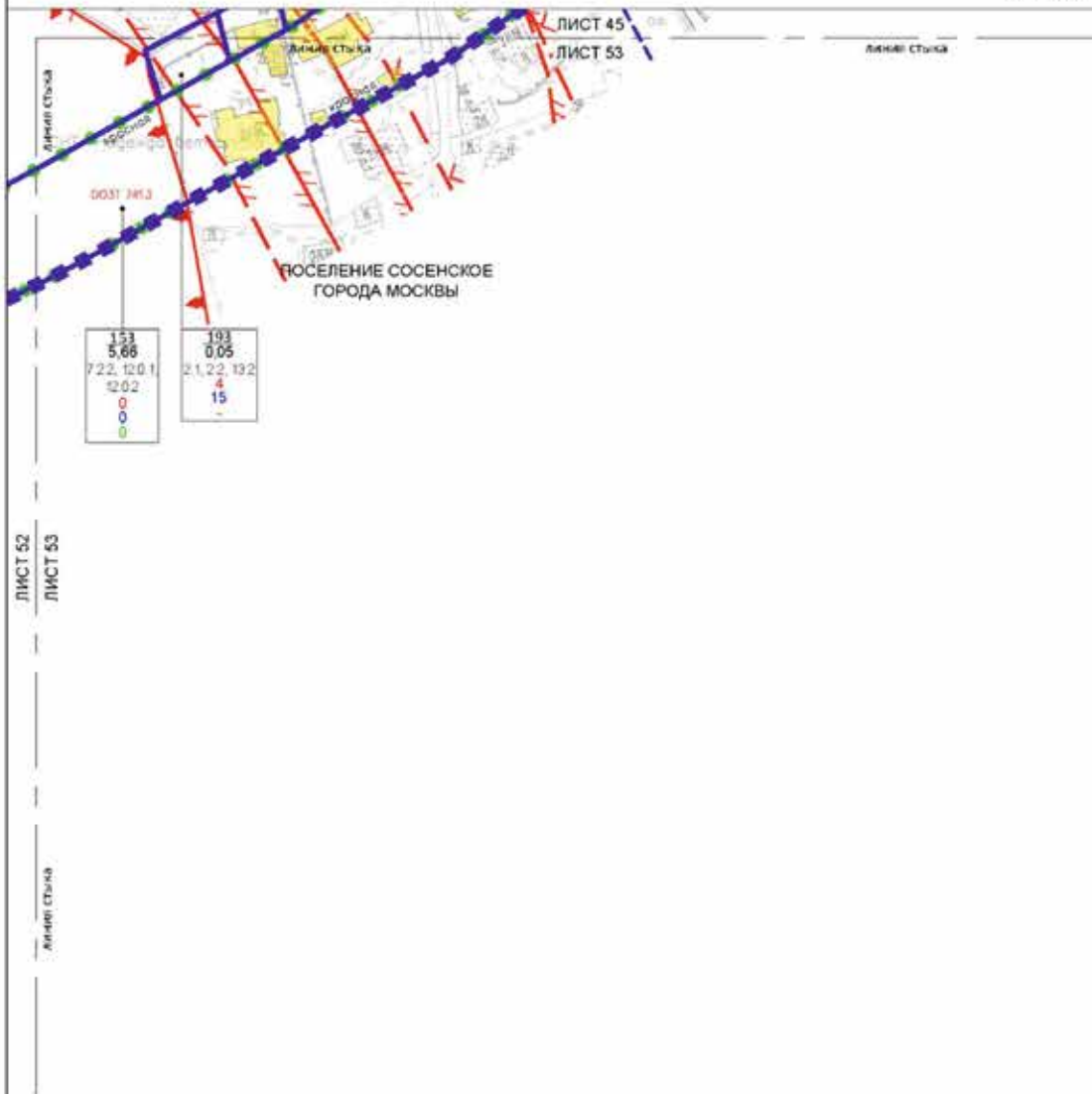
- Красная линия (улицы, проезды и т.д.)
- Красная линия (улицы, проезды и т.д.)
- Красная линия (улицы, проезды и т.д.)

ОБЪЕКТЫ:

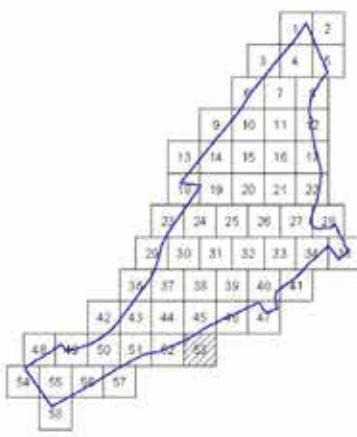
- Красная линия (улицы, проезды и т.д.)
- Красная линия (улицы, проезды и т.д.)
- Красная линия (улицы, проезды и т.д.)

УСТАНОВИТЕЛЬНЫЕ:

- Красная линия (улицы, проезды и т.д.)
- Красная линия (улицы, проезды и т.д.)
- Красная линия (улицы, проезды и т.д.)



ЛИСТ 52
ЛИСТ 53
ЛИСТ 54



УСЛОВНЫЕ ОБОЗНАЧЕНИЯ:

ГРАНИЦЫ:

- граница территории
- граница участка
- граница земельного участка

ПЛАНЫ ТРИ КОМПЛЕКСНОГО РАЙОННОГО ОБЪЕКТА КАПИТАЛЬНОГО СТРОИТЕЛЬСТВА:

153
5,66
7.2.2
0
0
0

ЗНАЧЕНИЯ:

- площадь
- свободная территория и благоустроенная территория

ЛИНИИ ГРАДОСТРОИТЕЛЬНОГО РЕГУЛИРОВАНИЯ:

СВЕТЛОТЕНЕВЫЕ:

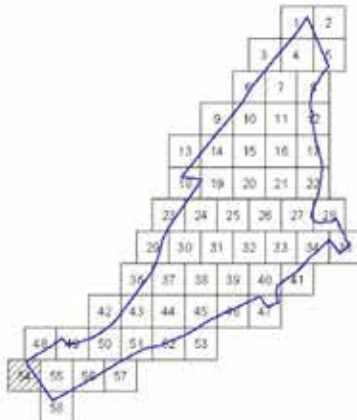
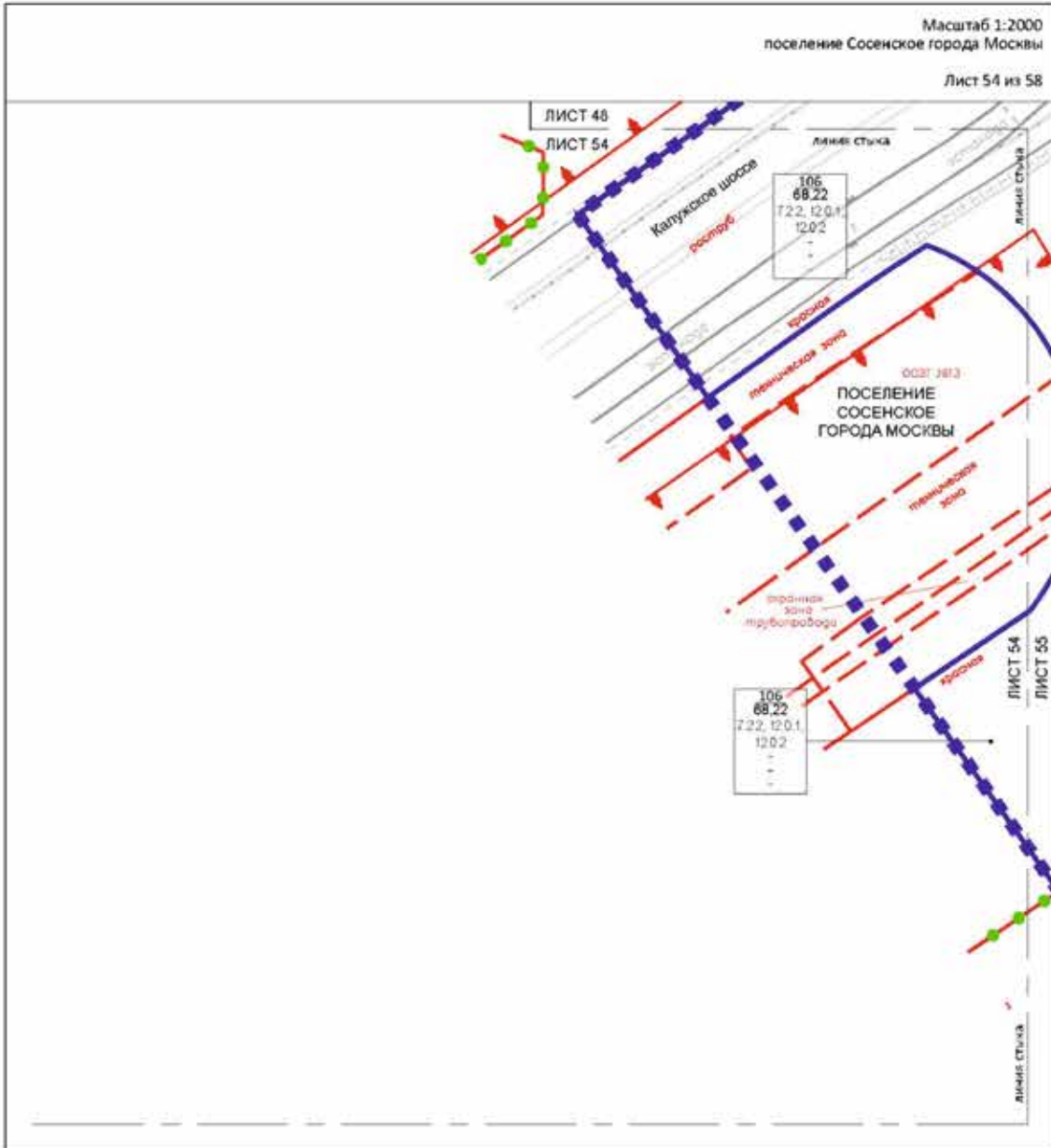
- граница территории
- граница участка
- граница земельного участка
- граница территории
- граница участка
- граница земельного участка
- граница территории
- граница участка
- граница земельного участка

УСТАНОВИТЕЛЬНЫЕ:

- граница территории

Масштаб 1:2000
поселение Сосенское города Москвы

Лист 54 из 58



УСЛОВНЫЕ ОБОЗНАЧЕНИЯ:

ГРАНИЦА

- ■ ■ граница территории поселения (подземный)
- ■ ■ граница территории поселения (надземный)
- ● ● граница территории поселения (зеленая)
- граница территории поселения

ПАРАМЕТРЫ ЗОН ПЛАНИРОВОЧНОГО РАССЕЛЕНИЯ ОБЛАСТЕЙ КАПИТАЛЬНОГО СТРОИТЕЛЬСТВА:

- 106 количество жителей
- 68.22 площадь участка территории, кв. м
- 12.0.1 коэффициент застройки территории
- ширина и высота здания, м
- ширина и высота здания, м
- ширина и высота здания, м
- ширина и высота здания, м

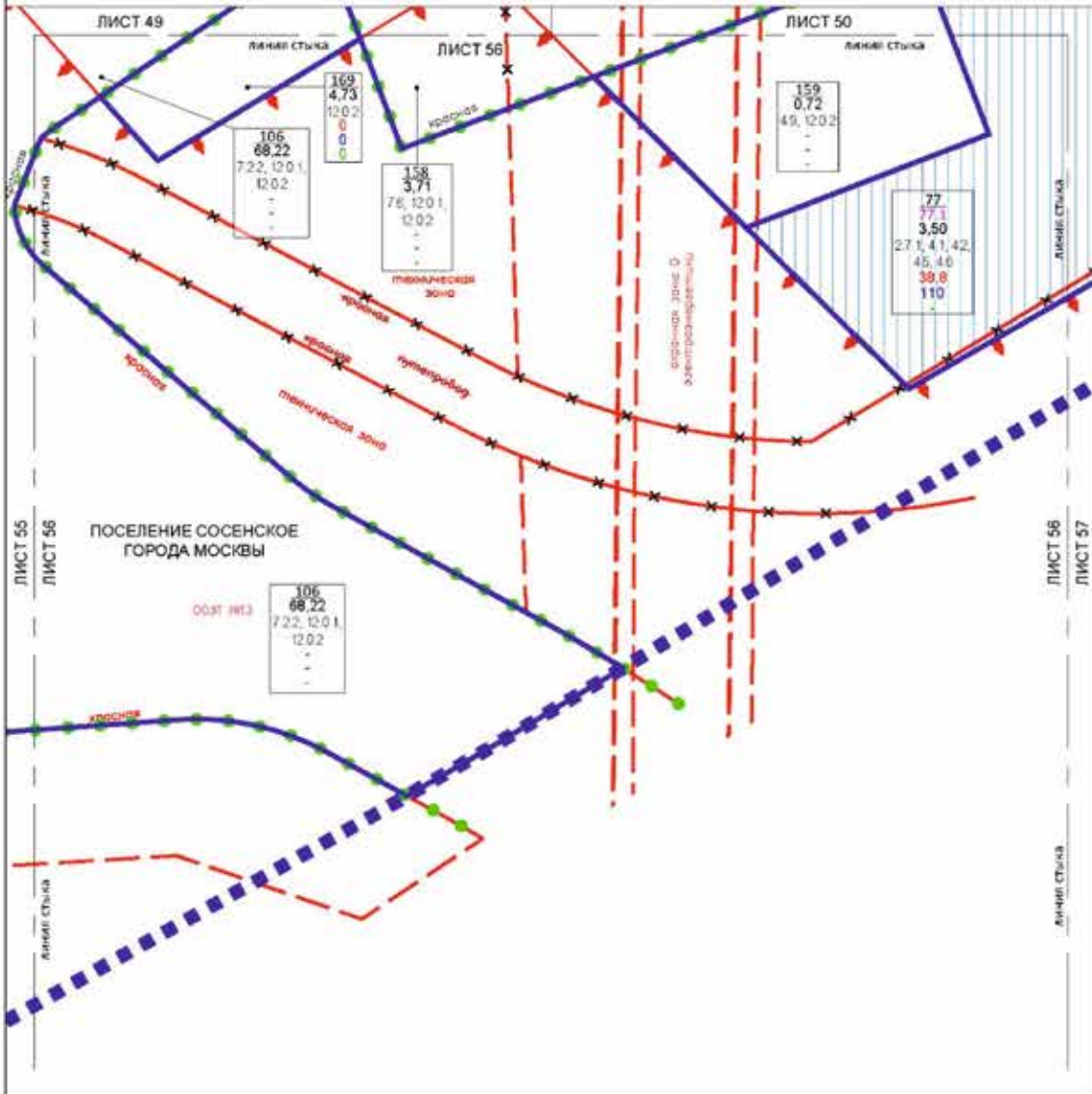
ЛИНИИ ГРАДС ТЕРРИТОРИАЛЬНОГО РЕГУЛИРОВАНИЯ:

СЕТЬ СТРОИТЕЛЬСТВА:

- линия границы территории поселения
- линия границы территории поселения
- линия границы территории поселения
- линия границы территории поселения
- линия границы территории поселения

Масштаб 1:2000
поселение Сосенское города Москвы

Лист 56 из 58



КОЛОРНЫЕ ОБОЗНАЧЕНИЯ:

ГРАНИЦЫ:

- Подполитерриториальные территории
- Средствоснабжающие организации коммунальной структуры
- участки территории

ГРАНИЦЫ ЗОНАТРАНСИВУСНОГО РАЗМЕЩЕНИЯ:

- линия инженерного разделения объектов территориальной организации

ГРАНИЦЫ ЗОНАТРАНСИВУСНОГО РАЗМЕЩЕНИЯ ОБЪЕКТОВ КАДВ ИЛИ ЧАСТИ ОБЪЕКТОВ ИСЗН:

- 77 - номер участка территории
- 77.1 - номер объекта по кадастровому делению объекта недвижимости (земельный участок)
- 3,50 - площадь участка территории, кв. м
- 4,1 - код, характеризующий использование земельного участка в области территориальной организации
- 38,8 - предельная плотность застройки земельного участка, % к.з.п.т.
- 110 - предельная высота зданий, сооружений, сооружений и т.п.
- - максимальный процент застройки в границах земельного участка, %

ЛИНИИ ГРАДостроительного РЕГУЛИРОВАНИЯ:

СТУПЕНЧАТЫЕ:

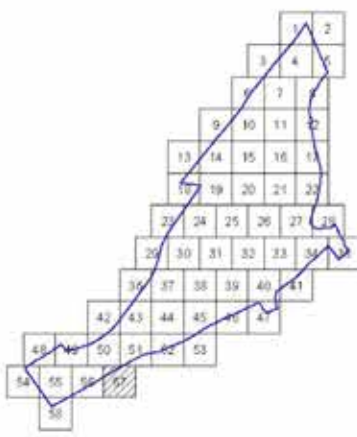
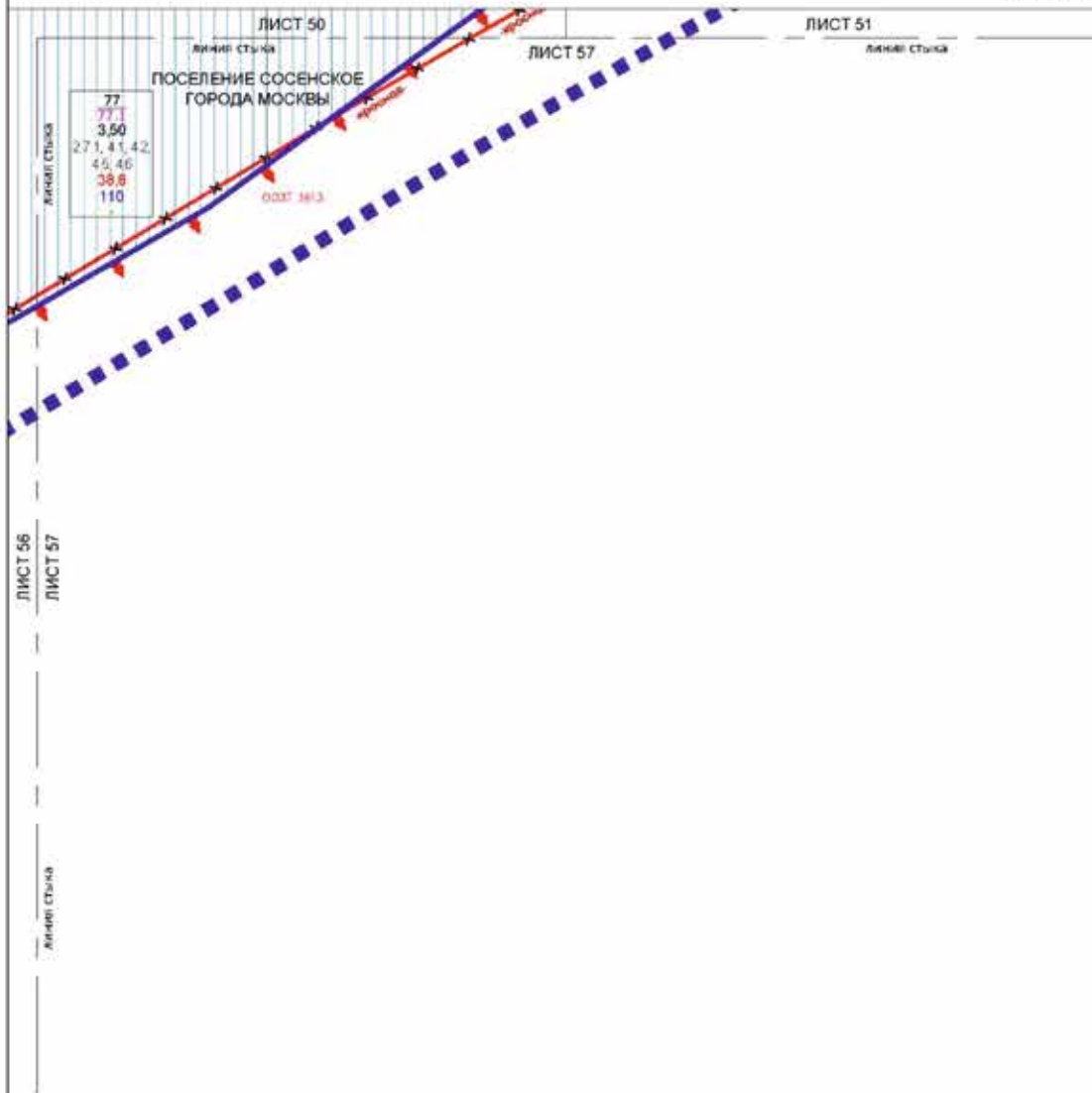
- линия линии инженерной сети
- линия территории, зонирования, планировки и озеленения
- линия границы зон объектов инженерной сети, объектов благоустройства и объектов формирования территории
- линия объектов инженерной сети

ОТДЕЛЕННЫЕ:

- линия линии инженерной сети
- линия территории, зонирования, планировки и озеленения

УСТАНАВЛИВАЕМЫЕ:

- линия линии инженерной сети
- линия территории, зонирования, планировки и озеленения



УСЛОВНЫЕ ОБОЗНАЧЕНИЯ:

- ГРАНИЦА:**
- Границы проекта территориальной организации
 - Границы зон территориальной организации и территориальной организации в границах зон территориальной организации
 - Границы зон территориальной организации
- ГРАНИЦА ЗОНЫ ТЕРРИТОРИАЛЬНОГО РАЗВИТИЯ:**
- Границы зон территориальной организации в границах зон территориальной организации


ПЛАНЫ ПЛОЩАДИ ТЕРРИТОРИИ И НА МЕСТНОСТИ ОБЪЕКТОВ КАПИТАЛЬНОГО СТРОИТЕЛЬСТВА:

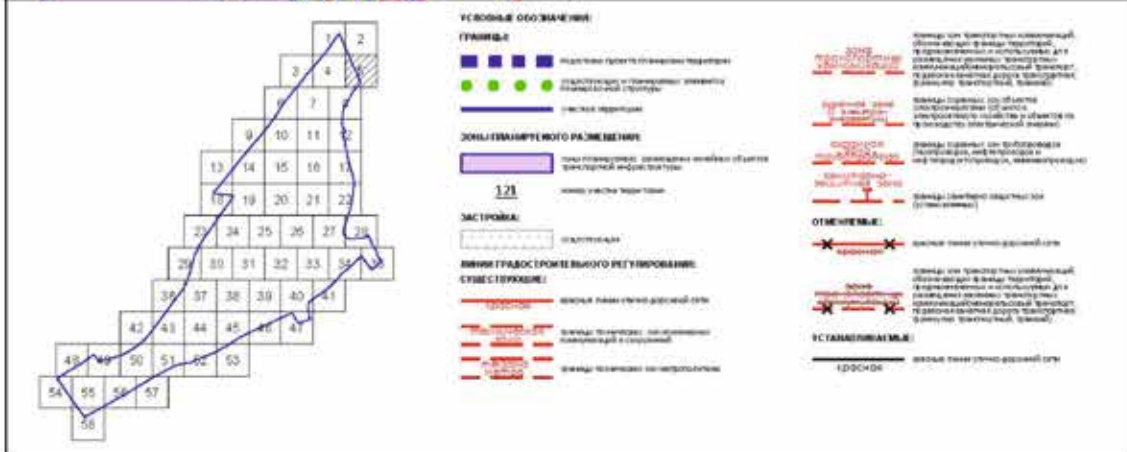
- 77** - площадь участка территории
- 77,1** - площадь участка территории с учетом территории, занятой объектами капитального строительства
- 3,50** - площадь участка территории, занятая объектами капитального строительства
- 4,1** - площадь участка территории, занятая объектами капитального строительства
- 38,8** - площадь участка территории, занятая объектами капитального строительства
- 110** - площадь участка территории, занятая объектами капитального строительства
- - максимальный процент использования в границах земельного участка, %

ВИДЫ ГРАДС ТРОИТЕЛЬНОГО РЕГУЛИРОВАНИЯ:

- СУБЪЕКТИВНЫЕ:**
- ДСУП** - линия, обозначающая границу земельного участка

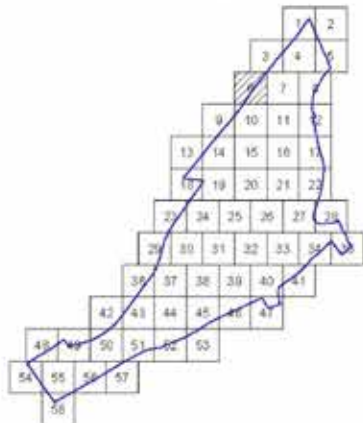

- ОТМЕЧАЕМЫЕ:**
- линия, обозначающая границу земельного участка





Масштаб 1:2000
поселение Сосенское города Москвы

Лист 6 из 58



УСЛОВНЫЕ ОБОЗНАЧЕНИЯ:

ГРАНИЦЫ:

- граница проекта по внешним координатам
- подразделения и подразделения, имеющие коммунальную структуру
- участок территории

ХАРАКТЕРИСТИЧЕСКОЕ РАЗМЕЩЕНИЕ:

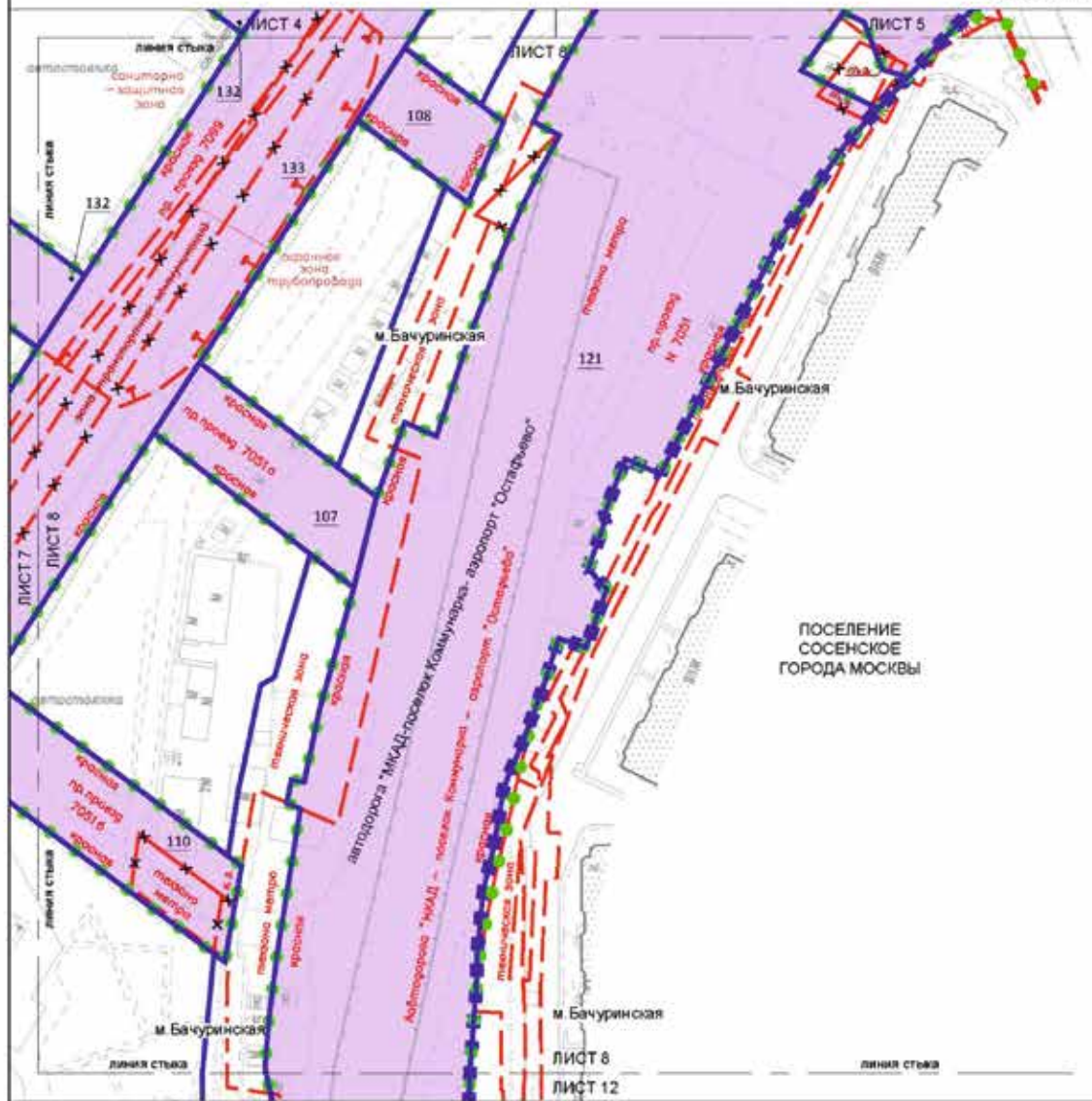
- зоны планируемой застройки территории объектов жилищной инфраструктуры
- номер участка территории

ЛИНИИ ГРАДОСТРОИТЕЛЬНОГО РЕГУЛИРОВАНИЯ:

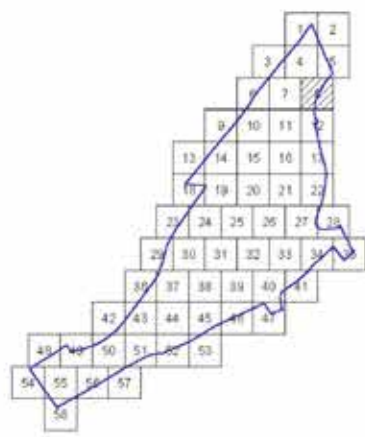
СЕТЬ СТЕЖКОВ:

- красная линия граница между участками территории
- линия планировки: ориентировочная местоположения и ширины
- красная линия граница между участками территории
- линия планировки: ориентировочная местоположения и ширины

Масштаб 1:2000
поселение Сосенское города Москвы
Лист 8 из 58



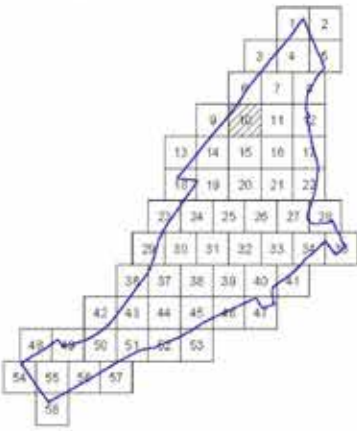
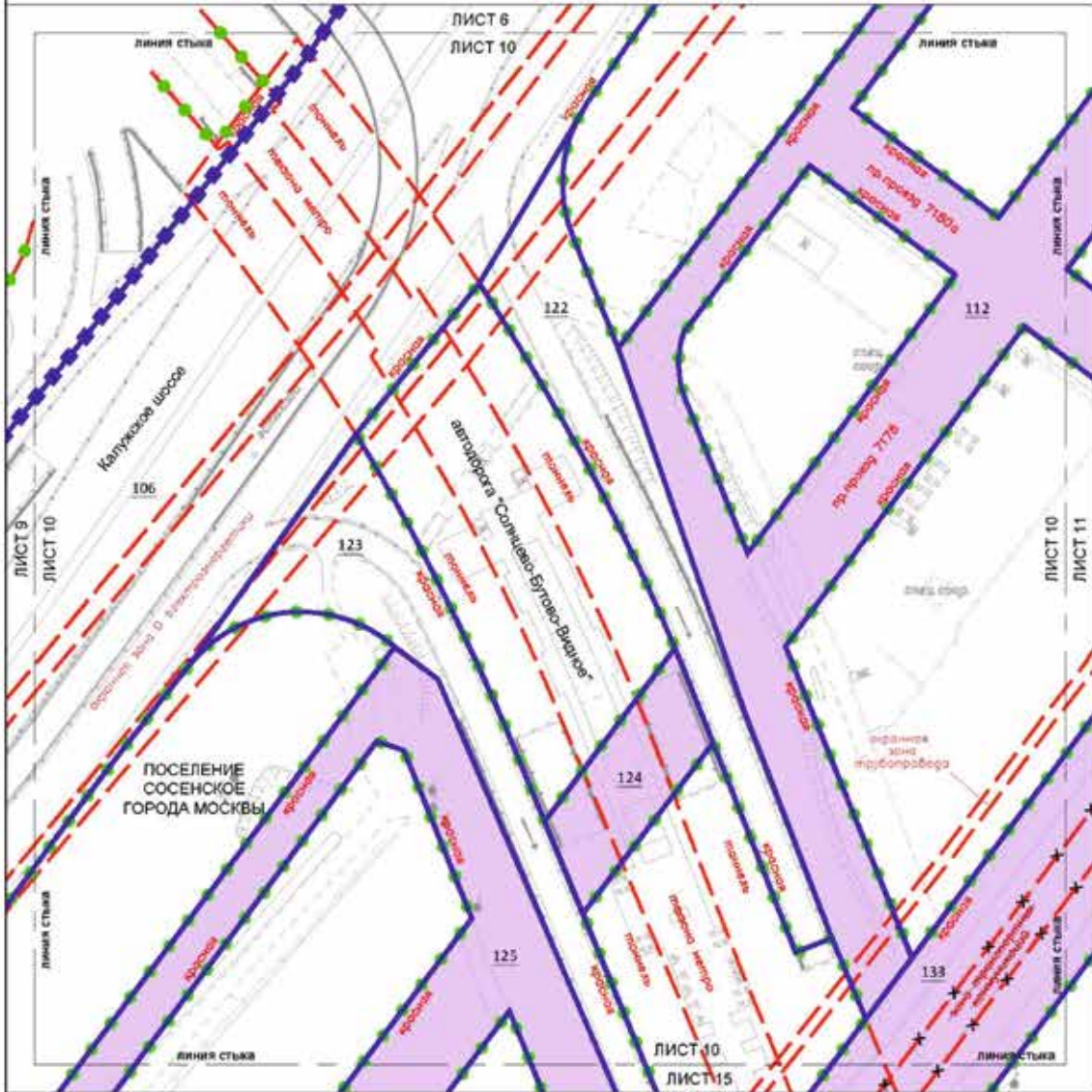
ПОСЕЛЕНИЕ
СОСЕНСКОЕ
ГОРОДА МОСКВЫ



- УСЛОВНЫЕ ОБОЗНАЧЕНИЯ:**
- ГРУНТЫ:**
- подтопы прилегающей территории
 - участки, в границах которых имеются подземные коммуникации
 - участки территории
- ХАРАКТЕРИСТИЧЕСКОЕ РАЗМЕЩЕНИЕ:**
- линия стая
 - линия метро
- ЗДАНИЯ:**
- здания
- ЛИНИЯ ГРАДСТРОИТЕЛЬНОГО РЕГУЛИРОВАНИЯ:**
- СВЕТЛОСТРОИТЕЛЬНЫЕ:**
- линия стая (линия дорожной сети)
 - линия метро (линия дорожной сети)
 - линия метро (линия дорожной сети)
 - линия метро (линия дорожной сети)
- ОТМЕЧЕННЫЕ:**
- линия стая (линия дорожной сети)
 - линия метро (линия дорожной сети)
 - линия метро (линия дорожной сети)
 - линия метро (линия дорожной сети)
- УСТАНОВКИ:**
- линия стая (линия дорожной сети)
 - линия метро (линия дорожной сети)
 - линия метро (линия дорожной сети)

Масштаб 1:2000
поселение Сосенское города Москвы

Лист 10 из 58



УСЛОВНЫЕ ОБОЗНАЧЕНИЯ:

ГРАНИЦЫ:

- граница проекта по внешней территории
- подстанции и трансформаторные пункты электрической сети
- участки территории

ЗОНА ГРАНИЧЕВОГО РАЗМЕЩЕНИЯ:

- зона размещения объектов инженерной инфраструктуры
- зона уличной территории

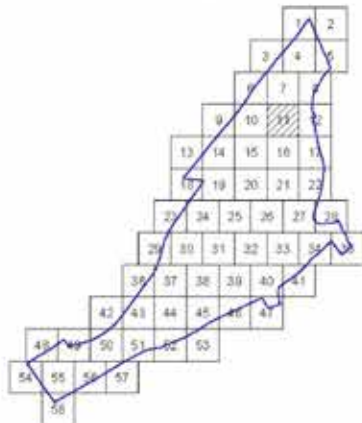
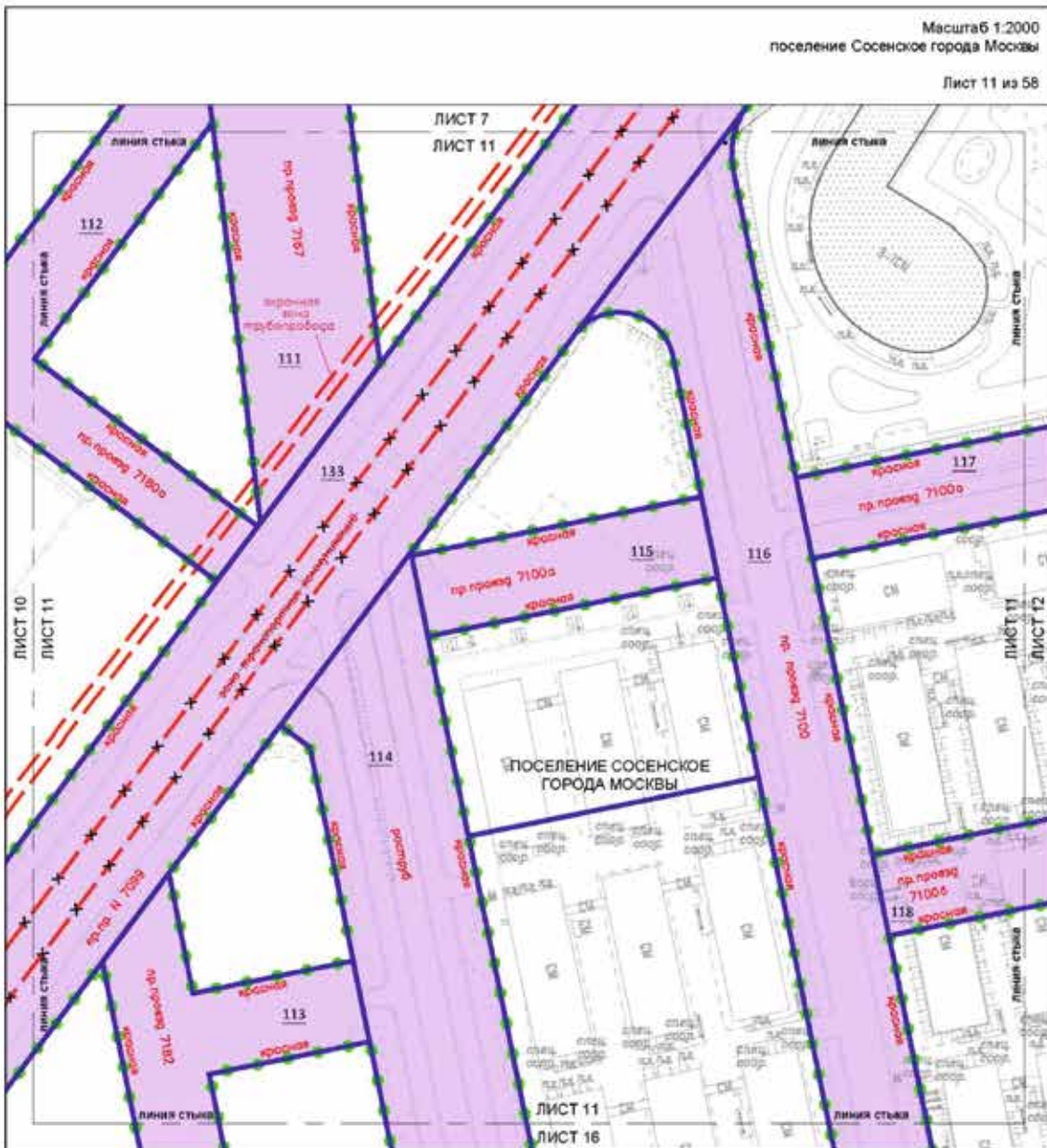
ВИДЫ СТРОИТЕЛЬНОГО РЕГУЛИРОВАНИЯ:

СУЩЕСТВУЮЩИЕ:

- граница зоны отвода дорожной сети
- граница зон транзитных сооружений
- граница зон обслуживания объектов инженерной инфраструктуры
- граница зон обслуживания объектов инженерной инфраструктуры
- граница зон обслуживания объектов инженерной инфраструктуры

ОТМЕЧАЕМЫЕ:

- объекты инженерной инфраструктуры, подлежащие сносу
- объекты инженерной инфраструктуры, подлежащие сносу
- объекты инженерной инфраструктуры, подлежащие сносу



УСЛОВНЫЕ ОБОЗНАЧЕНИЯ:

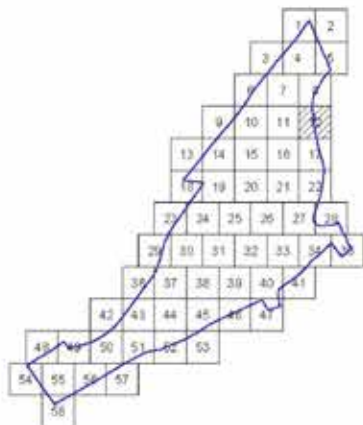
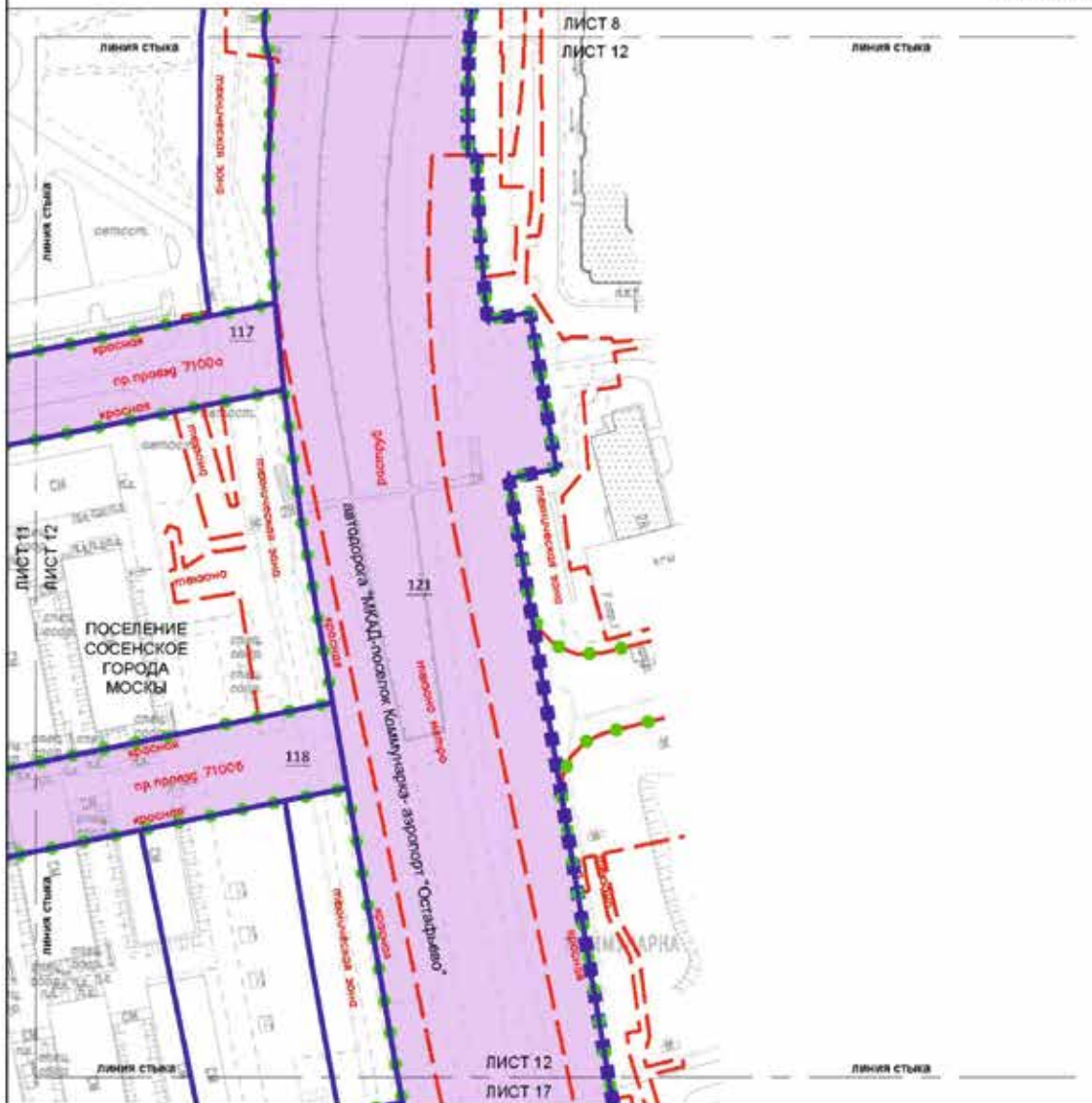
- ГРАНИЦА:**
- граница участка
- ЗОНА ПЛАНИРУЕМОГО РАЗМЕЩЕНИЯ:**
- 113 — зона размещения объектов линейной инфраструктуры
- ЗАСТРОЙКА:**
- застройка

ЛИНИИ ГРАДОСТРОИТЕЛЬНОГО РЕГУЛИРОВАНИЯ:

- СТРАЖА С ПУТЕМ:**
- линия с пешеходом
 - линия с велосипедом
 - линия с велосипедом и пешеходом
- ОТМЕЧЕННЫЕ:**
- линия с велосипедом и пешеходом
 - линия с велосипедом и пешеходом

Масштаб 1:2000
поселение Сосенское города Москвы

Лист 12 из 58



УСЛОВНЫЕ ОБОЗНАЧЕНИЯ:

ГРАНИЦЫ:

- граница проекта за пределами территории
- граница территории и планировочной структуры
- граница территории
- граница территории

ЗОНА ГРАМОТНОГО РАЗВИТИЯ:

- зона комплексной застройки с выделением объектов функциональной инфраструктуры
- номер участка территории



ЗАСТРОЙКА:

- застройка

ВИДЫ ГРАДОСТРОИТЕЛЬНОГО РЕГУЛИРОВАНИЯ:

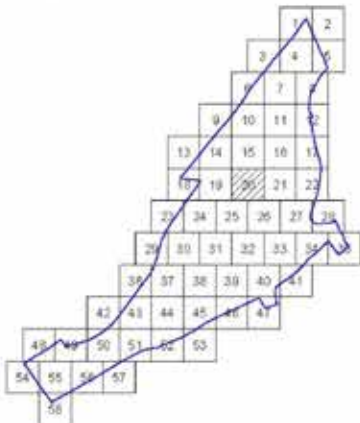
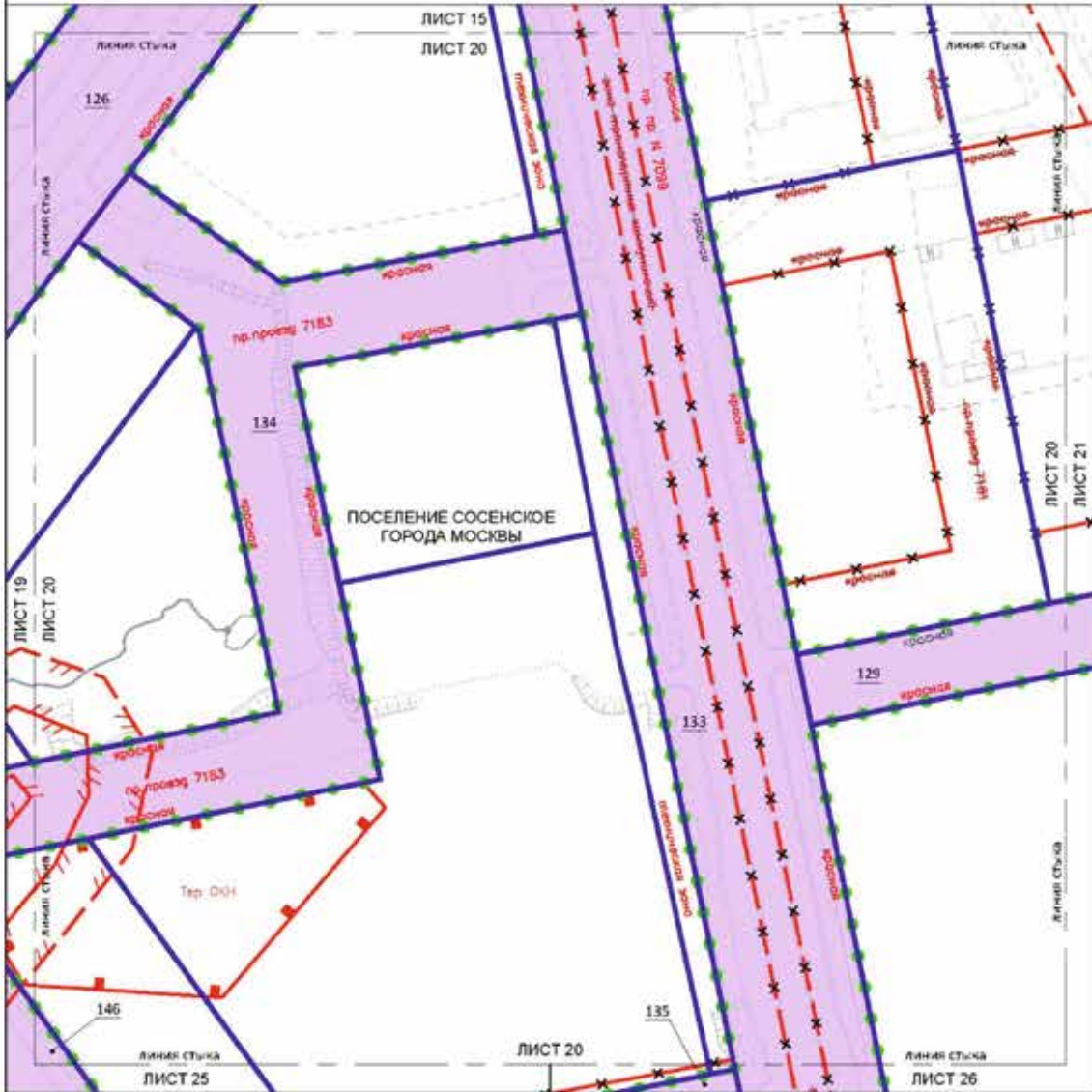
СУЩЕСТВУЮЩИЕ:

- существующие границы функциональной зоны
- существующие границы территории, объектов функциональной инфраструктуры и застройки
- существующие границы территории, объектов функциональной инфраструктуры
- существующие границы территории, объектов функциональной инфраструктуры



Масштаб 1:2000
поселение Сосенское города Москвы

ЛИСТ 20 из 58



УСЛОВНЫЕ ОБОЗНАЧЕНИЯ:

ГРАНИЦЫ:

- граница с планируемыми объектами инженерной сети
- граница территории

ЗОНЫ ПЛАНИРУЕМОГО РАЗМЕЩЕНИЯ:

- зона планируемого размещения объектов инженерной сети
- номер участка территории

ВИДЫ ГРАДОСТРОИТЕЛЬНОГО РЕГУЛИРОВАНИЯ:

СУБСТРУКЦИЯ:

- граница планируемой дорожной сети
- границы территории зон инженерной инфраструктуры с осями
- границы территории объектов с осями инженерной инфраструктуры
- Тер. ОДН

границы зон планируемой территории (планируемые объекты)

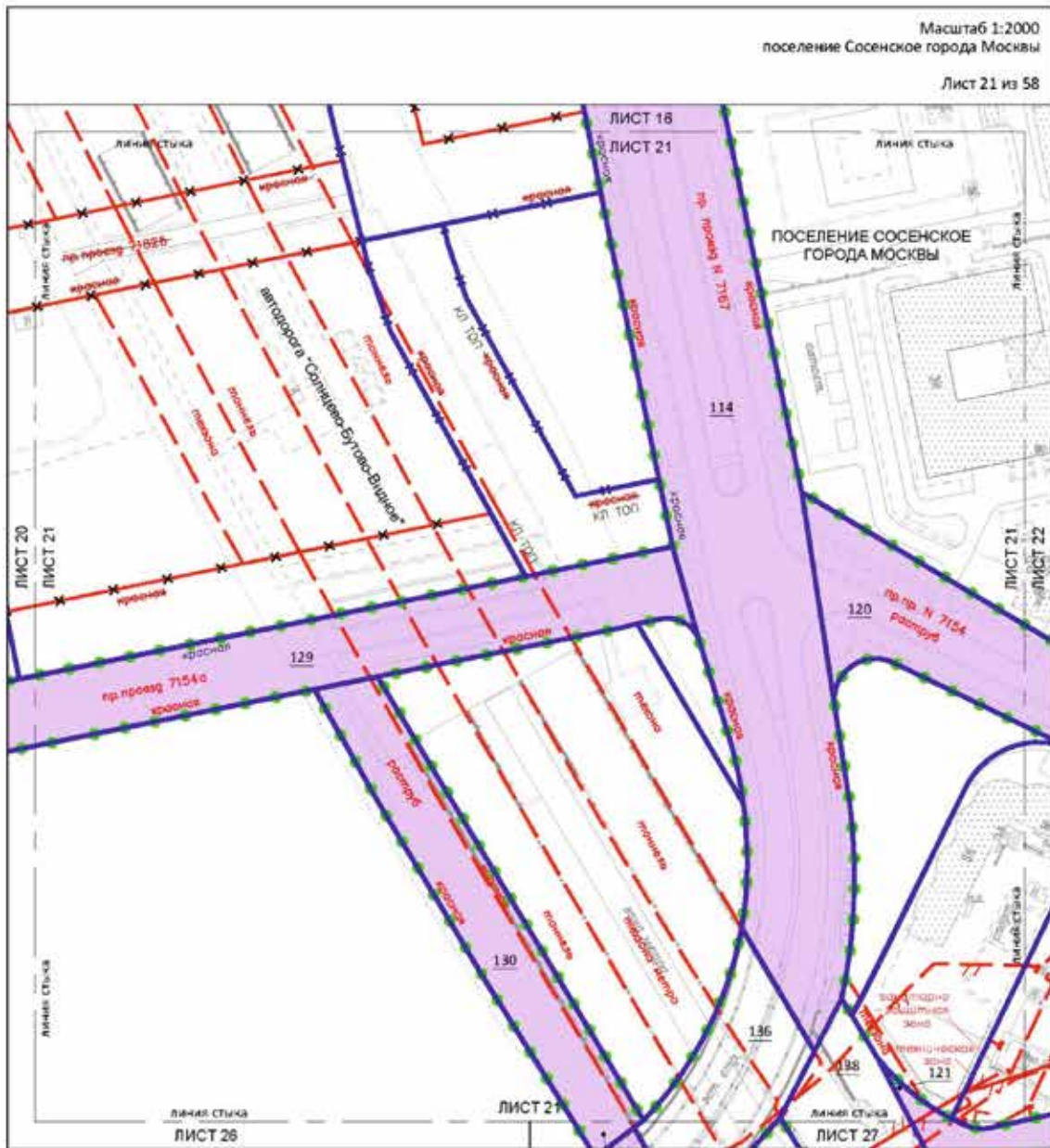
границы зон планируемой территории (планируемые объекты)

ОТМЕЧАЕМЫЕ:

- границы зон планируемой территории (планируемые объекты)
- границы зон планируемой территории (планируемые объекты)
- границы зон планируемой территории (планируемые объекты)
- границы зон планируемой территории (планируемые объекты)

УСТАНАВЛИВАЕМЫЕ:

- границы зон планируемой территории (планируемые объекты)



УСЛОВНЫЕ ОБОЗНАЧЕНИЯ:

ГРАНИЦЫ:

- ● ● ● ● - граница участка (линейный элемент)
- — — — — - граница территории

ЗОНА ПЛАНИРУЕМОГО РАЗВИТИЯ:

- 130 - зона планируемого развития территории (линейный элемент)

ЗАСТРОЙКА:

- □ □ □ □ - застройка

ЛИНИИ ГРАДОСТРОИТЕЛЬНОГО РЕГУЛИРОВАНИЯ:

СУЩЕСТВУЮЩИЕ:

- — — — — (красная) - линия планировки территории
- — — — — (синяя) - линия размещения объектов
- — — — — (зеленая) - линия размещения объектов
- — — — — (серая) - линия размещения объектов
- — — — — (черная) - линия размещения объектов
- — — — — (белая) - линия размещения объектов
- — — — — (розовая) - линия размещения объектов
- — — — — (фиолетовая) - линия размещения объектов
- — — — — (оранжевая) - линия размещения объектов
- — — — — (красно-коричневая) - линия размещения объектов
- — — — — (красно-синяя) - линия размещения объектов
- — — — — (красно-зеленая) - линия размещения объектов
- — — — — (красно-серая) - линия размещения объектов
- — — — — (красно-черная) - линия размещения объектов
- — — — — (красно-белая) - линия размещения объектов
- — — — — (красно-розовая) - линия размещения объектов
- — — — — (красно-фиолетовая) - линия размещения объектов
- — — — — (красно-оранжевая) - линия размещения объектов

ОТМЕЧЕННЫЕ:

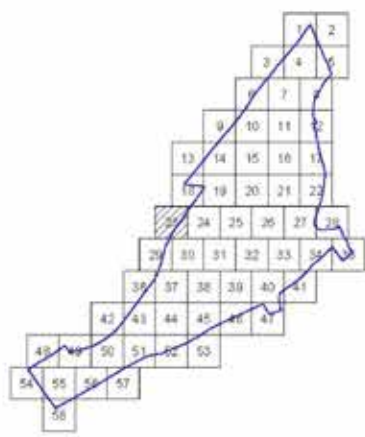

- — — — — (красная) - линия размещения объектов

УСТАНОВЛЕННЫЕ:

- — — — — (красная) - линия размещения объектов
- — — — — (красно-синяя) - линия размещения объектов

Масштаб 1:2000
поселение Сосенское города Москвы

ЛИСТ 23 из 58



УСЛОВНЫЕ ОБОЗНАЧЕНИЯ:

ГРАНИЦЫ:

- граница территории поселения
- граница территории, подлежащей изъятию для государственных нужд
- граница территории

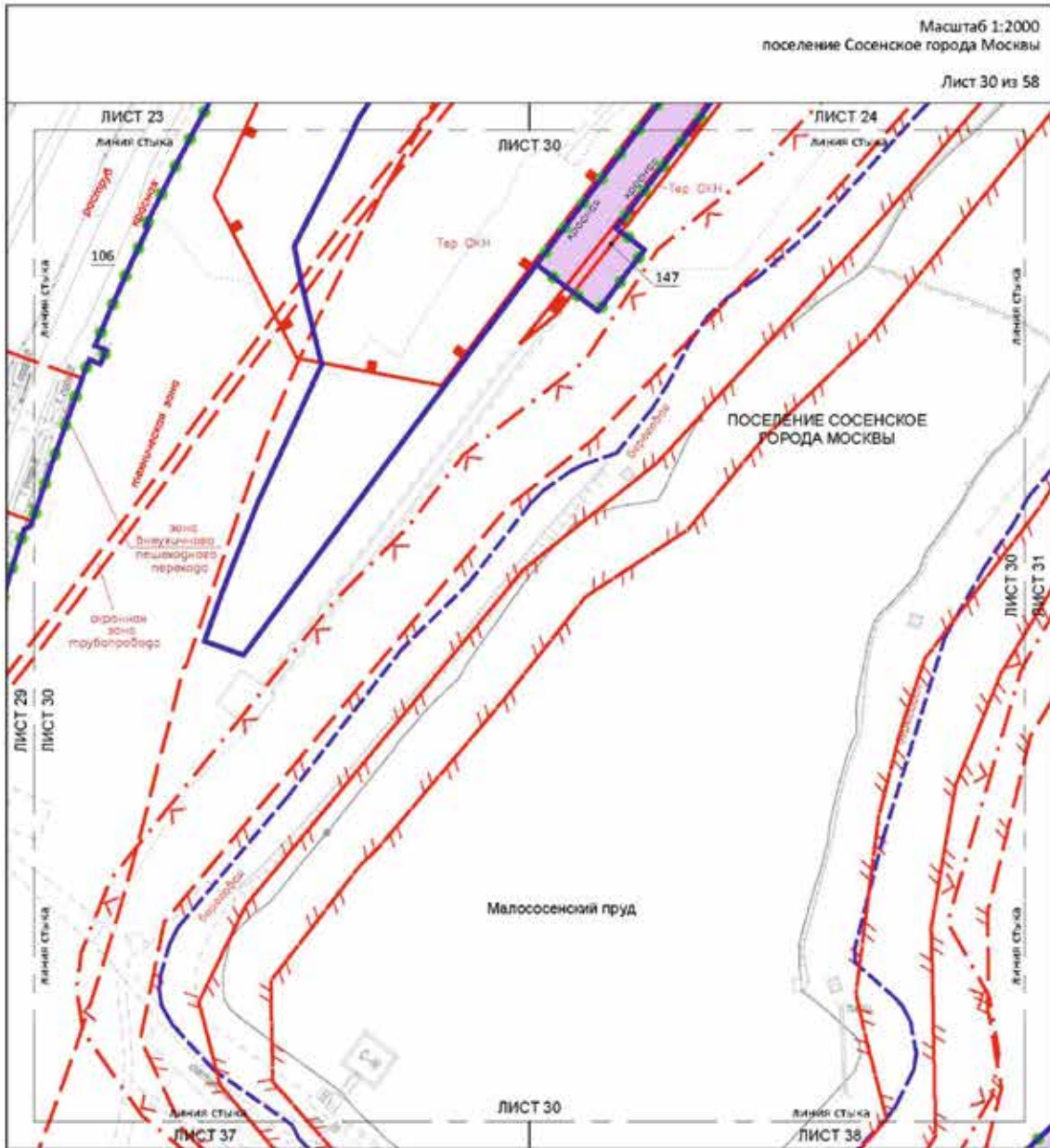
ЗОНЫ ОБЪЕДИНЕННОГО РАЙОННОГО:

106 - зона развития территории

ВИДЫ ГРАДОСТРОИТЕЛЬНОГО РЕГУЛИРОВАНИЯ:

СУБЪЕКТИВНЫЕ:

- граница территории, подлежащей изъятию для государственных нужд
- граница территории, подлежащей изъятию для государственных нужд
- граница территории, подлежащей изъятию для государственных нужд
- граница территории, подлежащей изъятию для государственных нужд
- Тер. ОНН



УСЛОВНЫЕ ОБОЗНАЧЕНИЯ:

ГРАНИЦЫ:

- граница территории (green dashed line)
- граница территории (blue solid line)

ЗОНА ПЛАНИРУЕМОГО РАВНОУРОВНЬЯ:

- 106 — зона планируемого равновья (purple shaded area)

ЛИНИИ ГРАДС ТРЕМЯГО РЕГУЛИРОВАНИЯ:

СВЕТ СТУПЕНЬ:

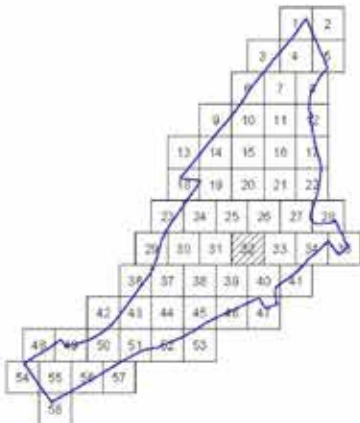
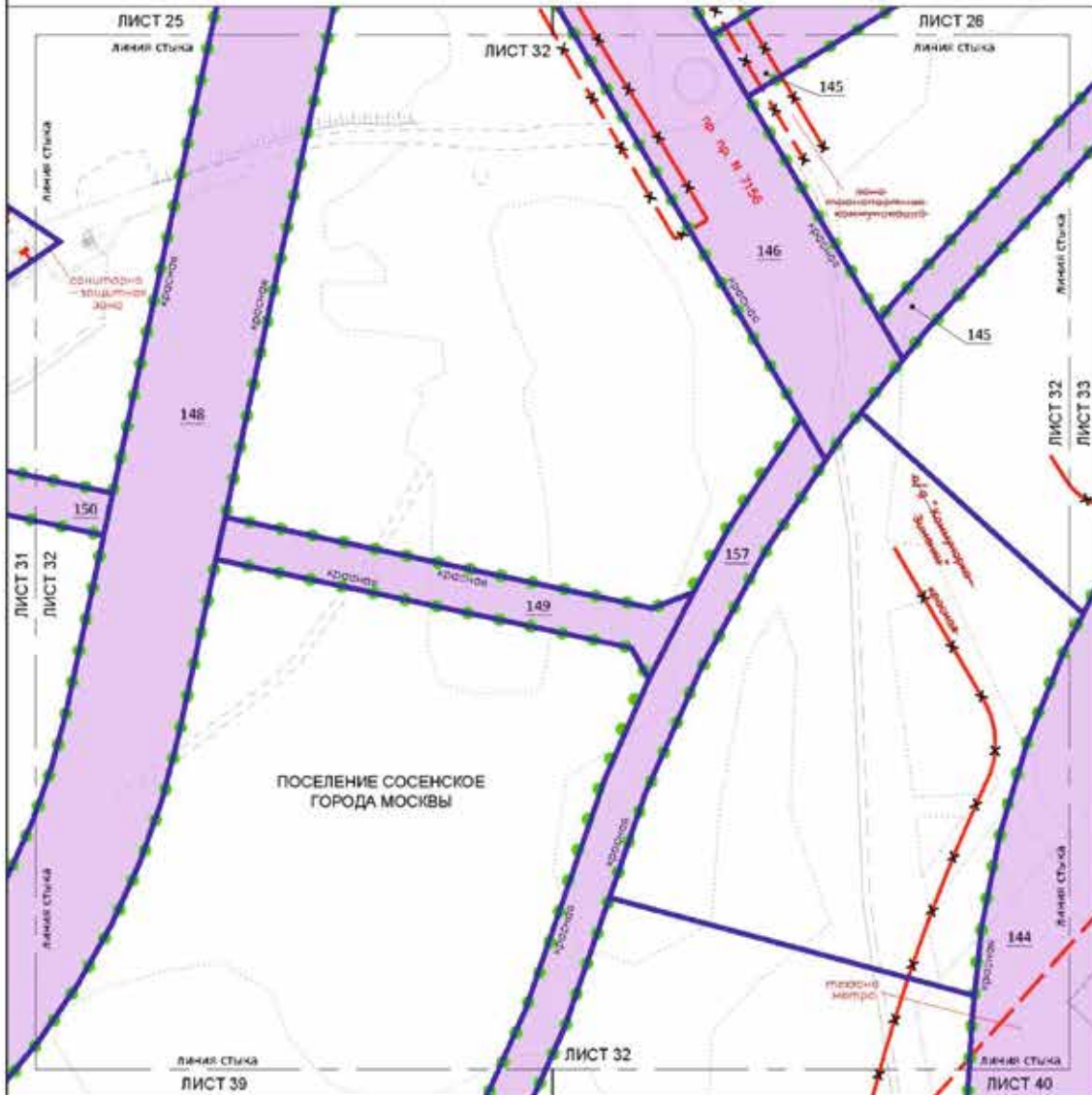
- граница ступени (red dashed line)
- граница ступени (red dashed line)
- граница ступени (red dashed line)

УСТАНОВЛЕННЫЕ:

- граница ступени (red dashed line)

Масштаб 1:2000
поселение Сосенское города Москвы

ЛИСТ 32 из 58



УСЛОВНЫЕ ОБОЗНАЧЕНИЯ:

ГРАНИЦЫ:

- граница территории и территории, подлежащие комплексной застройке
- граница территории

ЗНАКИ ГАБАРИТУЕМОГО РАЗМЕЩЕНИЯ:

- знак запрещения размещения транспортных средств на территории инфраструктуры
- знак ограничения скорости

ЛИНИИ ГРАДОСТРОИТЕЛЬНОГО РЕГУЛИРОВАНИЯ:

СВЯЗЬ СТОРОН:

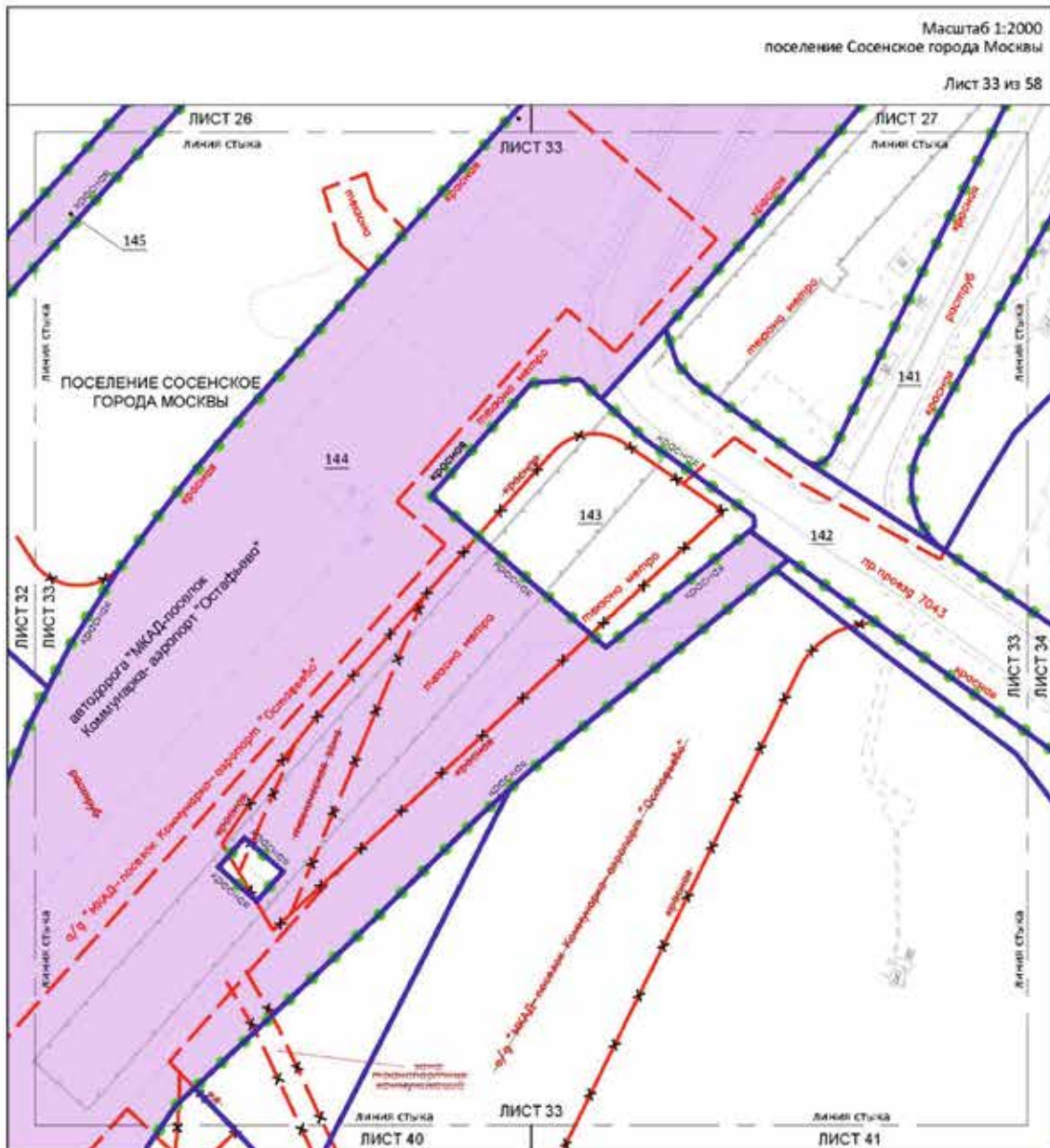
- граница территории (с изъятием)
- граница территории (с изъятием)

ОТМЕЧЕНИЯ:

- граница территории (линия дорожной сети)
- граница территории (с изъятием) (линейный и сортовой)
- граница территории (с изъятием) (линейный и сортовой)
- граница территории (с изъятием) (линейный и сортовой)

УС НАКАЗЫВАНИЕ:

- граница территории (линия дорожной сети)



УСЛОВНЫЕ ОБОЗНАЧЕНИЯ:

ГРАНИЦЫ:

- ● ● ● — граница территории территории поселения
- — — — — граница территории

ЗОНА ПЛАНИРОВОЧНОГО РАЗМЕЩЕНИЯ:

- 144 — зона планировки, размещение объектов общественной инфраструктуры
- 144 — зона участка территории

ЛИНИИ ГРАДСКОГО ФРОНТАЛЬНОГО РЕГУЛИРОВАНИЯ СУЩЕСТВУЮЩИЕ:

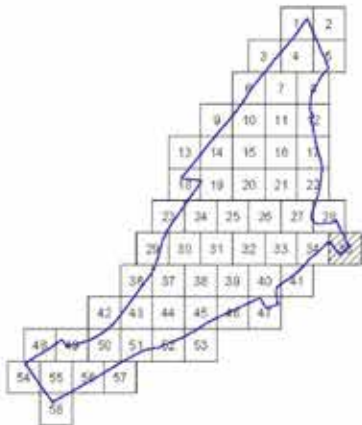
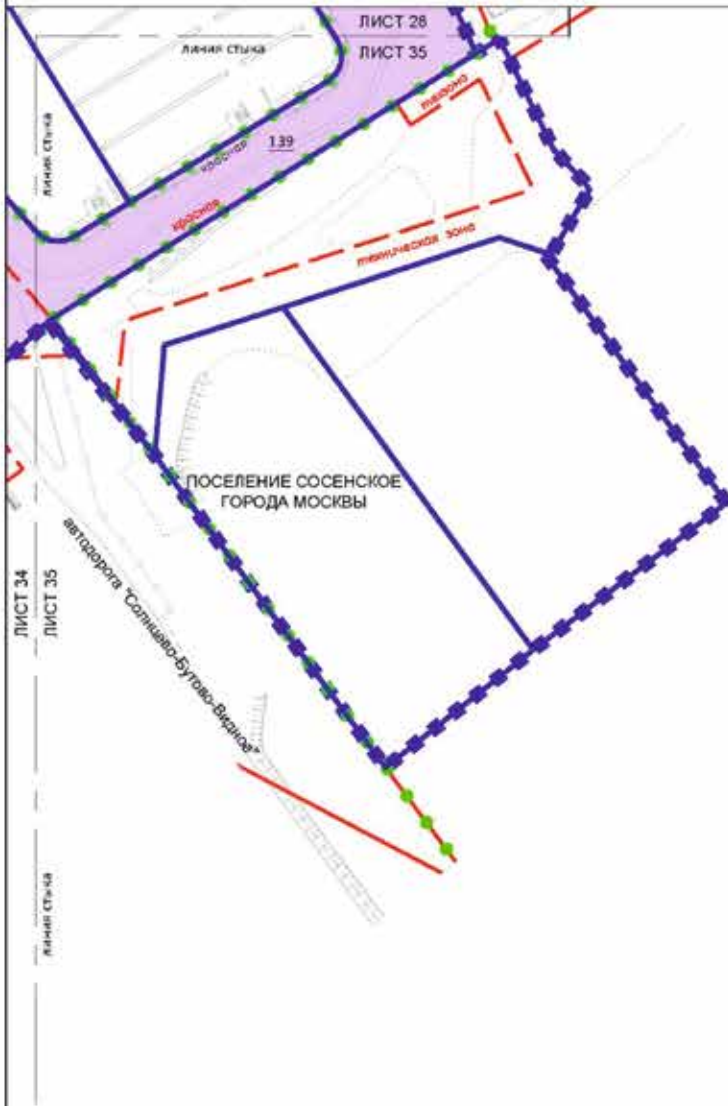
- — — — — линия градостроительного регулирования
- — — — — линия градостроительного регулирования с выделением функциональной территории
- — — — — линия градостроительного регулирования с выделением территории

ОТМЕЧЕННЫЕ:

- — — — — линия градостроительного регулирования
- — — — — линия градостроительного регулирования с выделением функциональной территории
- — — — — линия градостроительного регулирования с выделением территории

УСТАНОВЛЕННЫЕ:

- — — — — линия градостроительного регулирования



УСЛОВНЫЕ ОБОЗНАЧЕНИЯ:

ГРАНИЦЫ:

- ■ ■ ■ граница территории поселения
- ● ● ● граница территории населенного пункта
- граница территории

ЗОНА ПЛАНИРОВАНИЯ РАЙОНА:

- зона складов, расположенная в границах территории поселения
- зона складов, расположенная в границах территории поселения

139

зона складов

ВИДЫ ПУБЛИЦИСТИЧЕСКОГО РЕГУЛИРОВАНИЯ:

С УЧЕТОМ ПОЯСНЕНИЯ:

- граница территории поселения
- граница территории населенного пункта

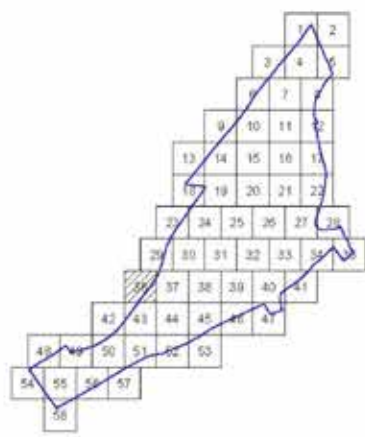
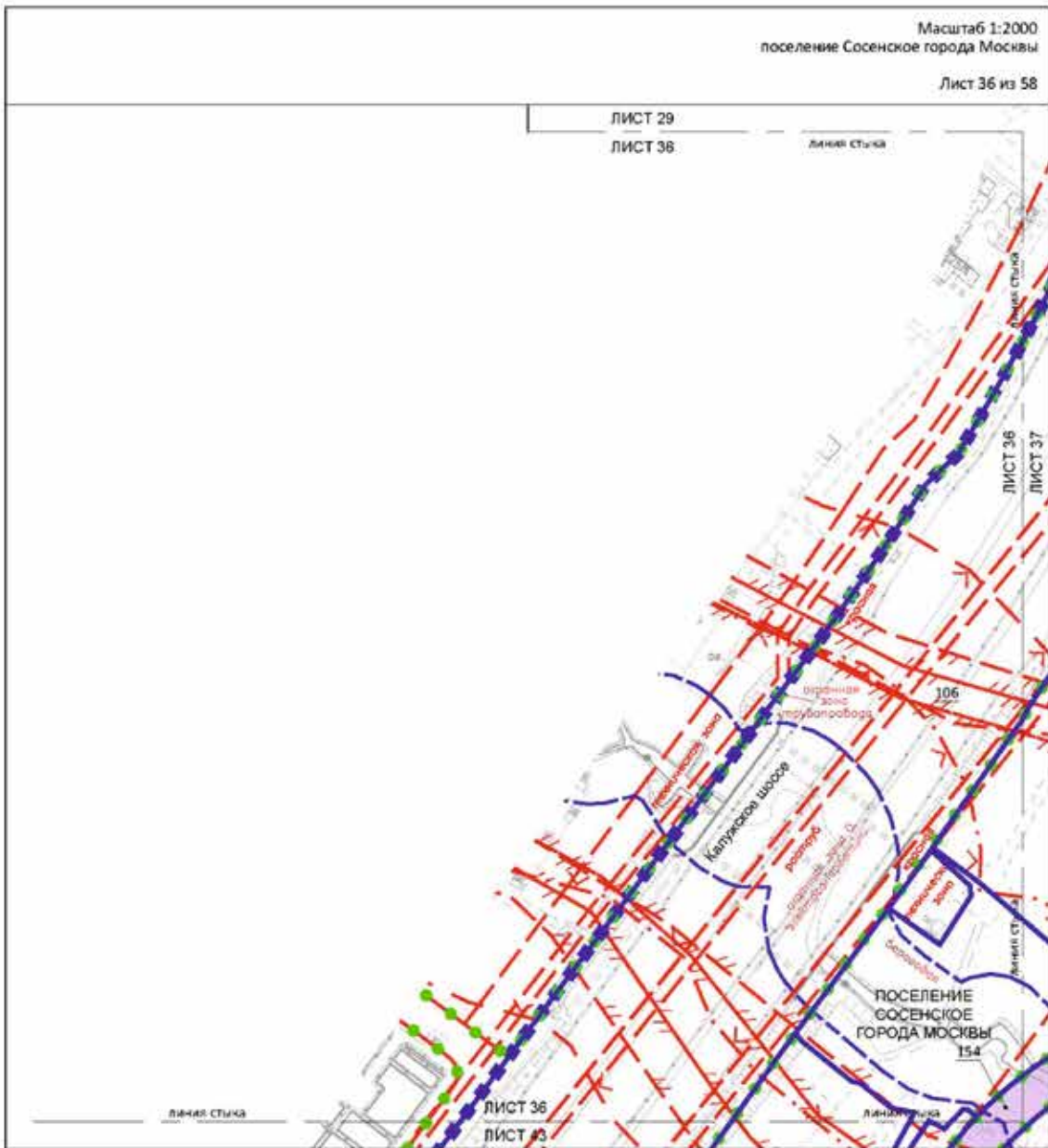
СТАНДАРТНЫЕ МАСШТАБЫ:

- граница территории поселения

КРОМТО

Масштаб 1:2000
поселение Сосенское города Москвы

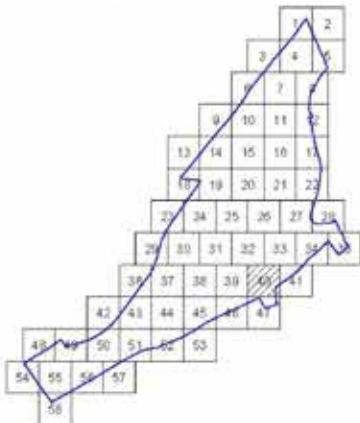
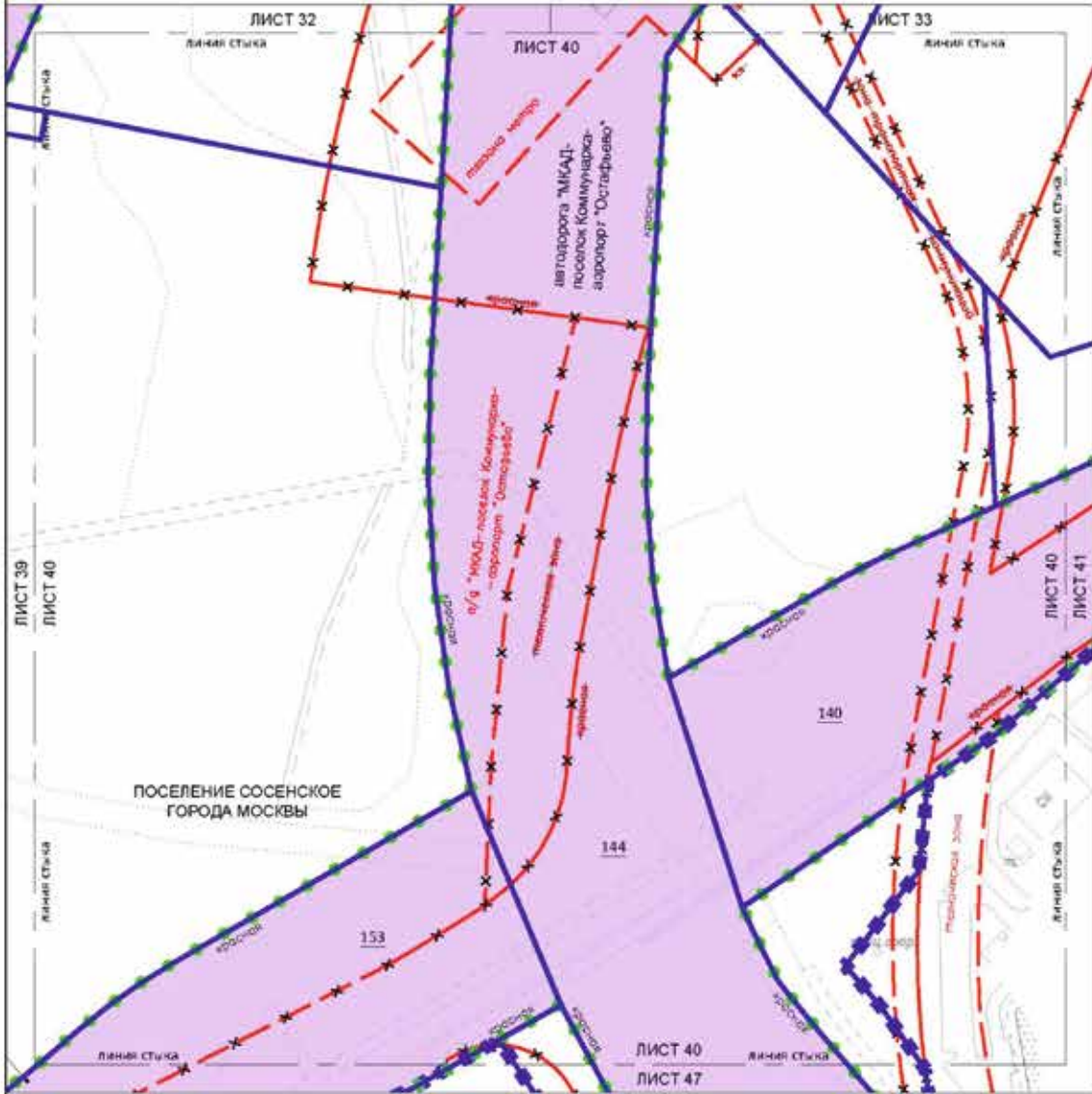
ЛИСТ 36 из 58



- УСЛОВНЫЕ ОБОЗНАЧЕНИЯ:**
- ГРАНИЦЫ:**
- граница проекта по внешним параметрам
 - граница зонирования, граница функциональной группы
 - граница территории
- ЗОНА ГРАМОТНОГО РАЗМЕЩЕНИЯ:**
- 106 зона отведенная, выделенная в пределах объекта функциональной инфраструктуры
 - 106 зона участка застройки
- ЗАСТРОЙКА:**
- здания
- ВИДЫ ГРАДОСТРОИТЕЛЬНОГО РЕГУЛИРОВАНИЯ:**
- СВЕТЛОТЕХНИЧЕСКИЕ:**
- ограничение высоты зданий
 - ограничение высоты зданий (с учетом архитектурно-художественной организации)
 - ограничение высоты зданий (с учетом архитектурно-художественной организации)
 - ограничение высоты зданий (с учетом архитектурно-художественной организации)
 - ограничение высоты зданий (с учетом архитектурно-художественной организации)
- УСТАВЛЯЮЩИЕ:**
- ограничение высоты зданий (с учетом архитектурно-художественной организации)

Масштаб 1:2000
поселение Сосенское города Москвы

ЛИСТ 40 из 58



УСЛОВНЫЕ ОБОЗНАЧЕНИЯ:

ГРАНИЦЫ:

- граница территории
- граница территории (линейный объект)
- граница территории (линейный объект)
- граница территории

ЗОНЫ ПЛАНИРУЕМОГО РАЗМЕЩЕНИЯ:

- зона размещения объекта размещения
- зона размещения объекта размещения

ЛИНИИ ГРАЖДАНСКОГО ПЛАНИРОВАНИЯ:

СТРЕЛКАМИ:

- линия связи (линейный объект)
- линия связи (линейный объект)
- линия связи (линейный объект)

ОТМЕНЫ:

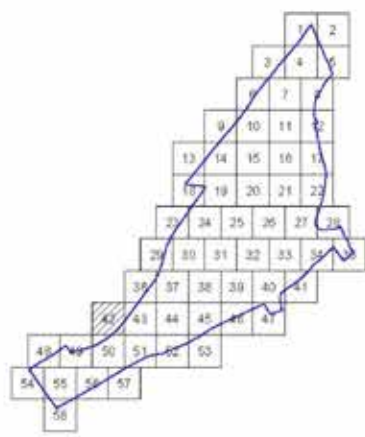
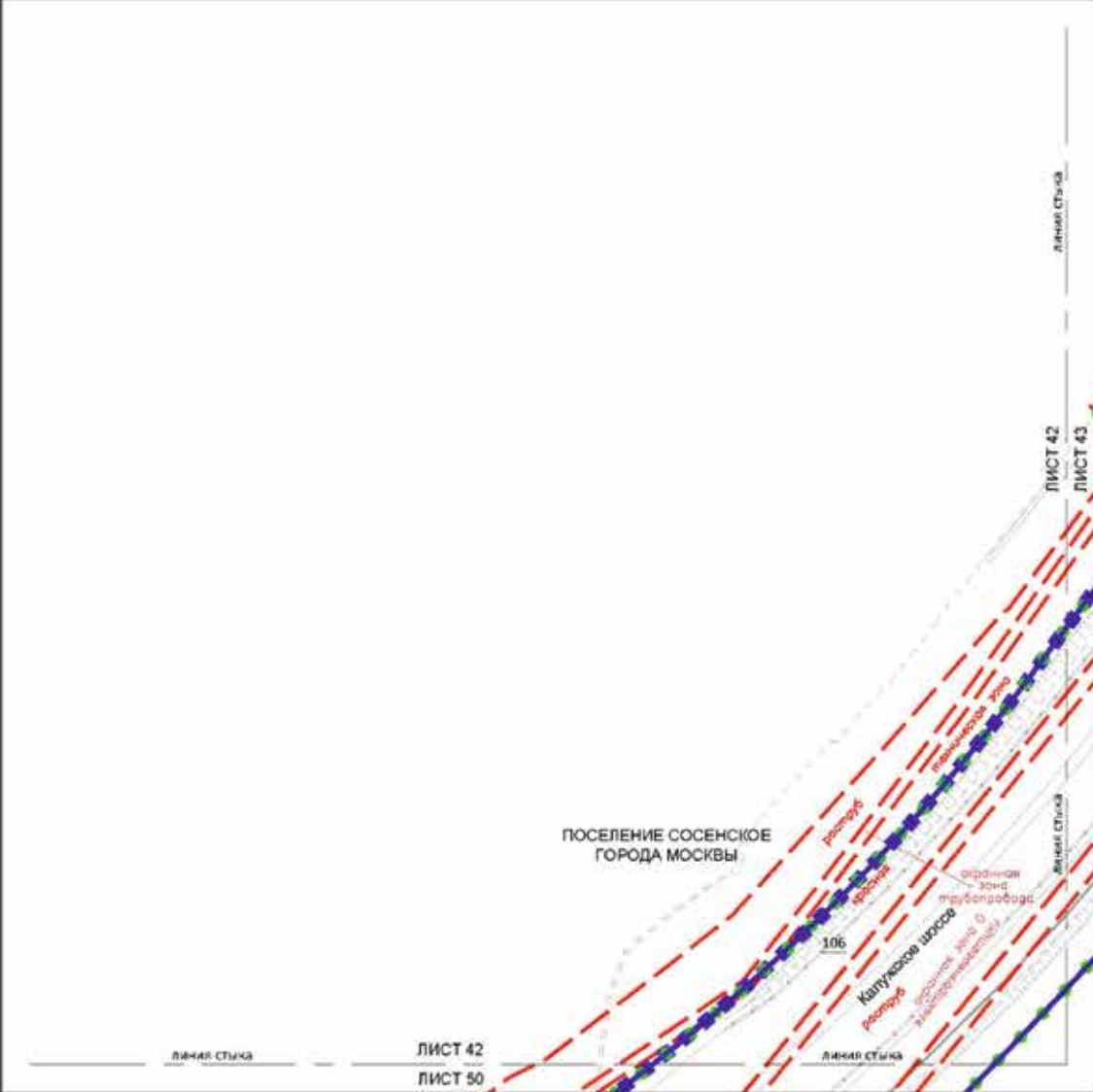
- линия связи (линейный объект)
- линия связи (линейный объект)
- линия связи (линейный объект)
- линия связи (линейный объект)
- линия связи (линейный объект)
- линия связи (линейный объект)

УСТАНАВЛИВАЕМЫЕ:

- линия связи (линейный объект)
- линия связи (линейный объект)

Масштаб 1:2000
поселение Сосенское города Москвы

Лист 42 из 58



УСЛОВНЫЕ ОБОЗНАЧЕНИЯ:

ГРАНИЦЫ:

- граница проекта от внешней территории
- существующие и планируемые границы функциональной территории
- участка территории

ЗОНА ГРАНИЧЕНОГО РАЗМЕЩЕНИЯ

106 зона размещения объектов

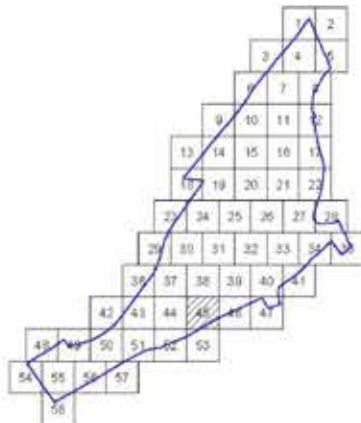
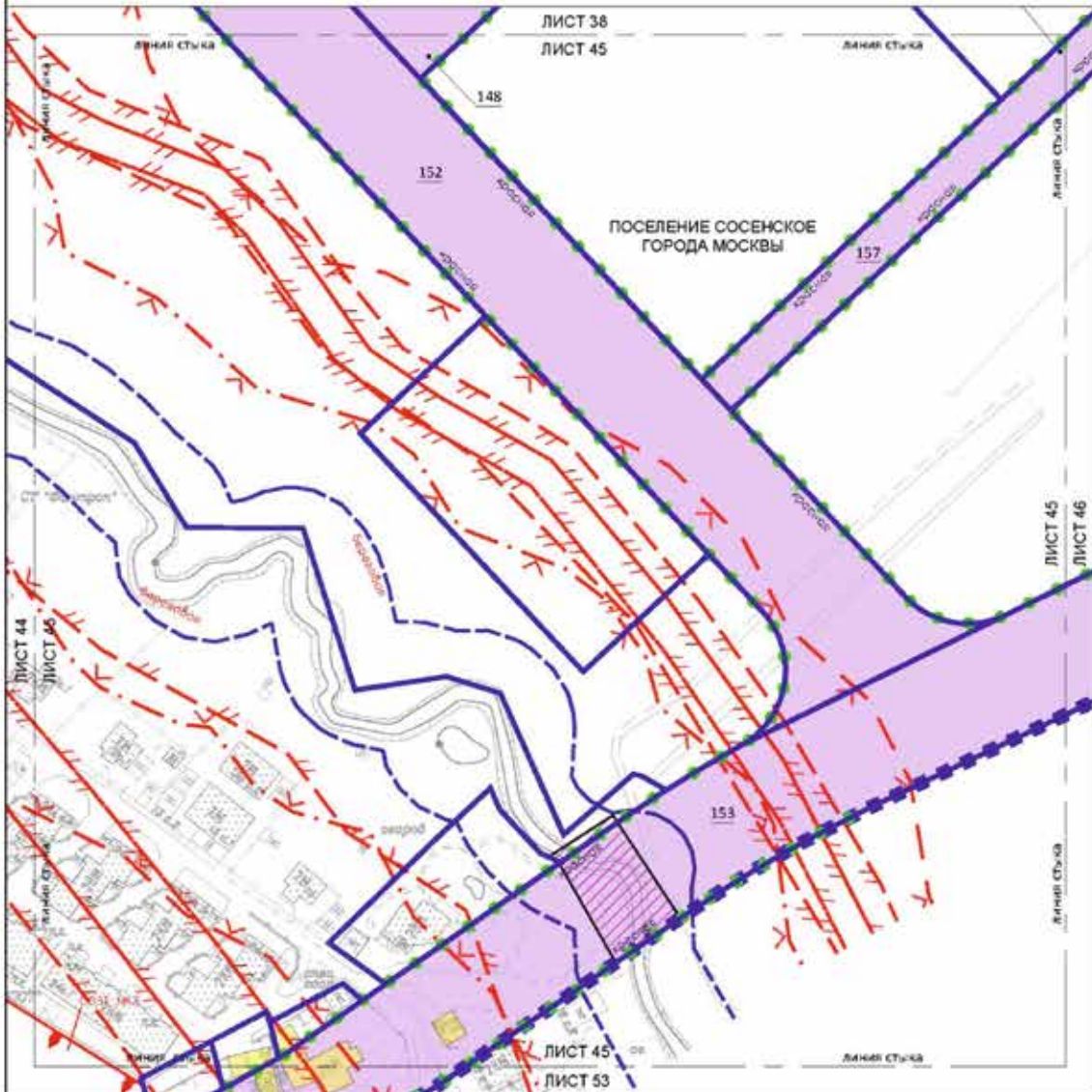
ЛИНИИ ГРАДОСТРОИТЕЛЬНОГО РЕГУЛИРОВАНИЯ:

СУЩЕСТВУЮЩИЕ:

- граница между участком государственной собственности и территорией
- граница территории: существующая, планируемая и спорная
- граница территории: существующая, планируемая и спорная (в границах территории государственной собственности)
- граница территории: существующая, планируемая и спорная (в границах территории государственной собственности)

Масштаб 1:2000
поселение Сосенское города Москвы

Лист 45 из 58



УСЛОВНЫЕ ОБОЗНАЧЕНИЯ:

ГРАНИЦЫ:

- граница территории поселения
- граница территории населенного пункта (административная граница)
- граница территории

ЗОНА ГИГИЕНИЧЕСКОГО РАВНОВЕСИЯ:

- зона санитарной охраны водных объектов (в границах территории поселения)
- зона санитарной охраны водных объектов (в границах территории поселения) (зона санитарной охраны водных объектов (в границах территории поселения))
- зона санитарной охраны

ЗАСТРОЙКА:

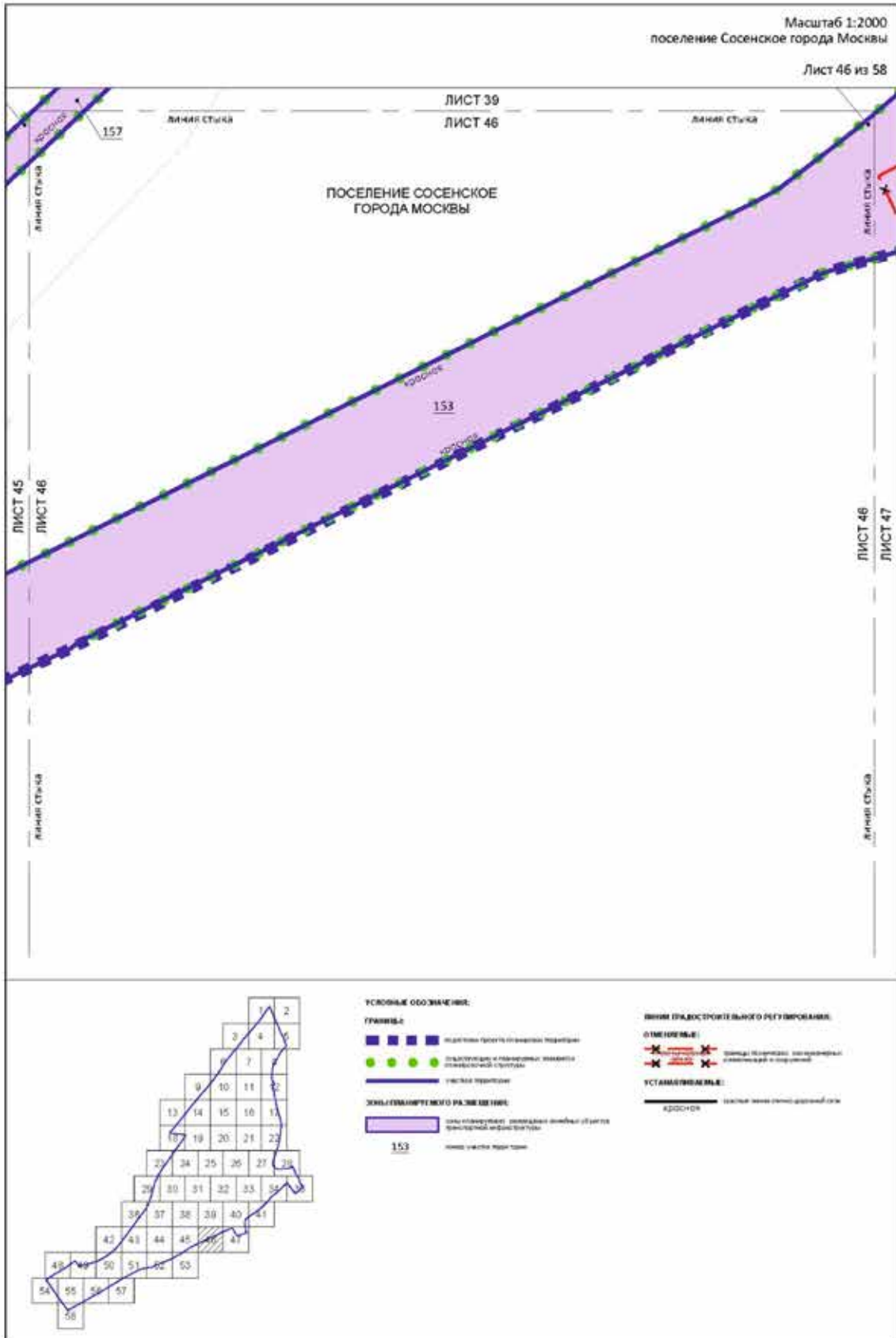
- застройка
- застройка территории с историческими объектами

ЛИНИИ ГРАДОСТРОИТЕЛЬНОГО РЕГУЛИРОВАНИЯ:
СУБСИСТЕМЫ С ПЕШОХОДАМИ:

- линия границ территории пешеходной зоны
- линия границ территории пешеходной зоны
- линия границ территории пешеходной зоны
- линия границ территории пешеходной зоны
- линия границ территории пешеходной зоны
- линия границ территории пешеходной зоны
- линия границ территории пешеходной зоны
- линия границ территории пешеходной зоны

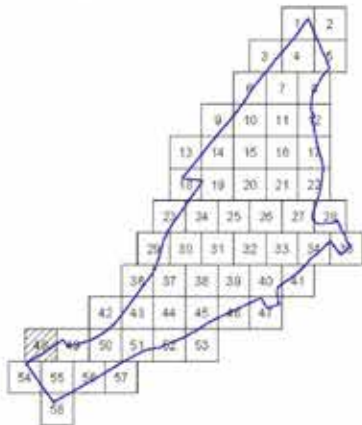
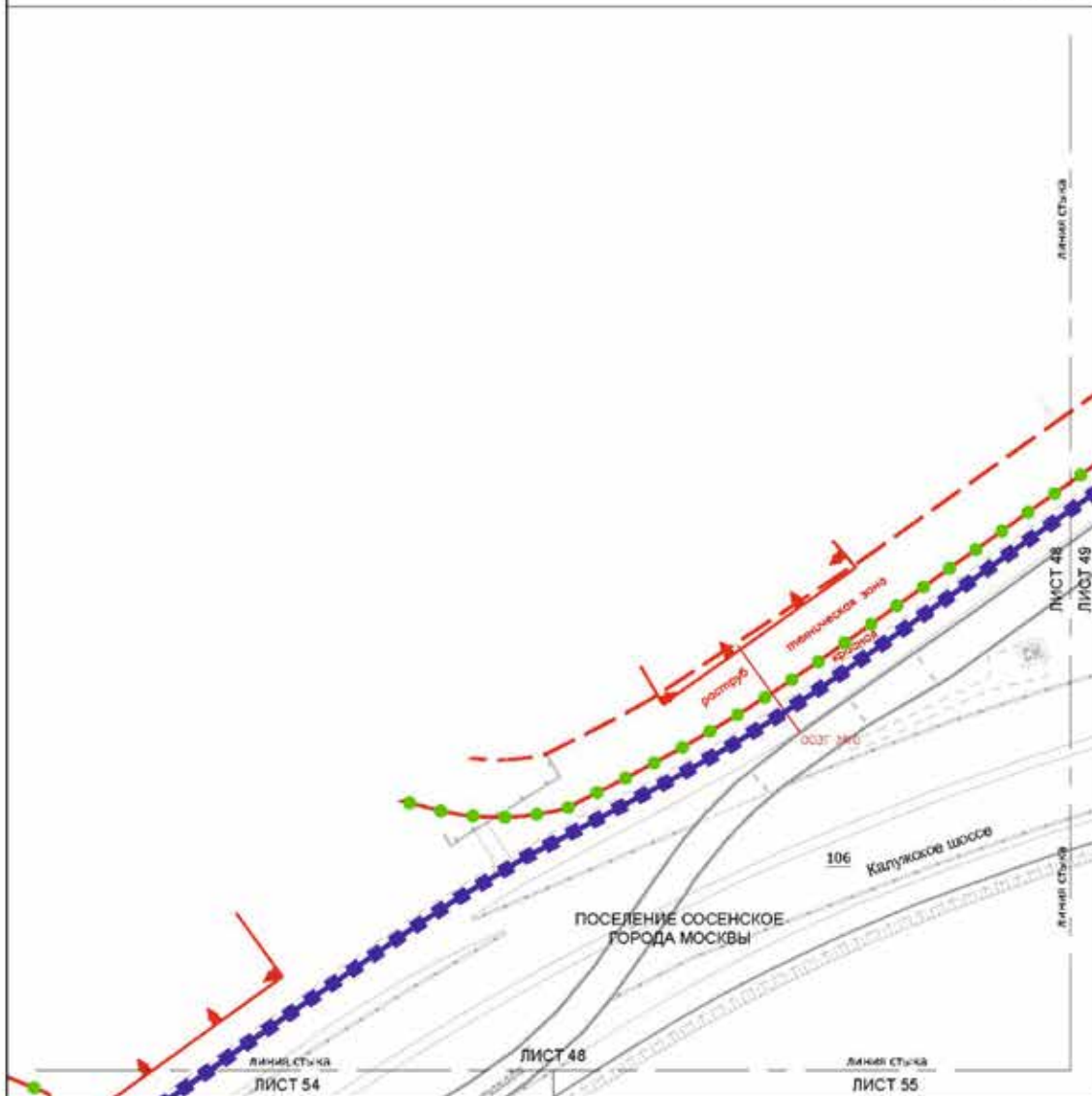
УСТАНОВКИ:

- установка



Масштаб 1:2000
поселение Сосенское города Москвы

Лист 48 из 58



УСЛОВНЫЕ ОБОЗНАЧЕНИЯ:

ГРАНИЦЫ:

- граница проекта по вертикали и горизонтали
- граница участка и граница земельного участка
- граница территории

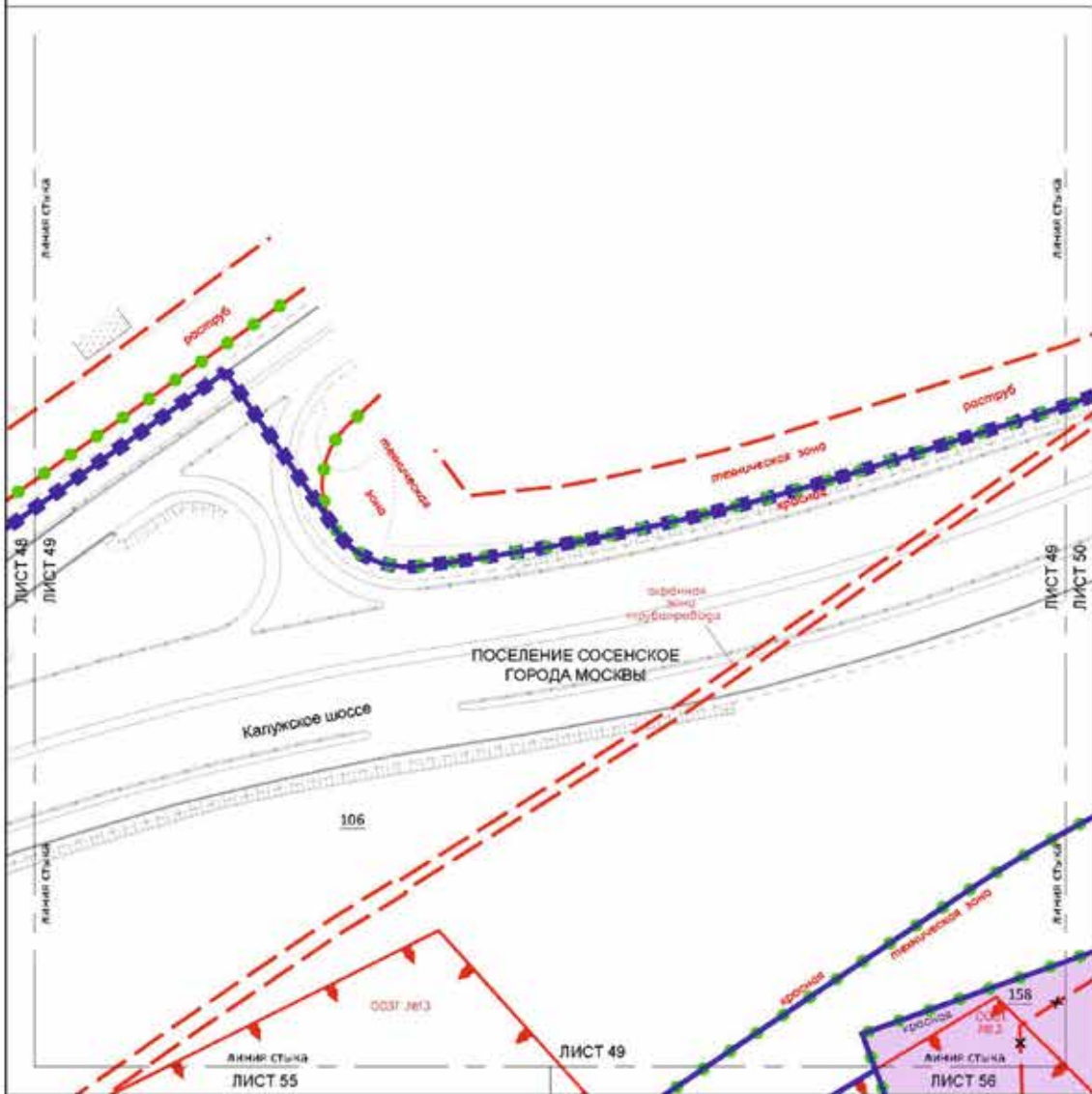
ХАРАКТЕРИСТИЧЕСКОЕ РАЗМЕЩЕНИЕ:

106 Железнодорожная линия

ЛИНИИ ГРАДОСТРОИТЕЛЬНОГО РЕГУЛИРОВАНИЯ:

СЕТЬ СТЕЖКОВ:

- красная линия (граница территории)
- линия размещения инженерных объектов линейного назначения
- линия размещения объектов линейного назначения



УСЛОВНЫЕ ОБОЗНАЧЕНИЯ:

ГРАНИЦЫ:

- границы территории поселения
- объекты инженерной инфраструктуры
- объекты территории

ЗОНА ПЛАНИРУЕМОГО РАЗВИТИЯ:

- зона планируемого развития территории поселения

106
линия улицы территории

УСТРОЙКА:

- канализация

ЛИНИИ ГРАДОСТРОИТЕЛЬНОГО РЕГУЛИРОВАНИЯ:

СЛУБЫ С ПЕРЕКРЕСТКАМИ:

- линия технического регламентного строительства в перекрестке
- линия технического регламентного строительства в перекрестке
- линия технического регламентного строительства в перекрестке
- линия технического регламентного строительства в перекрестке
- линия технического регламентного строительства в перекрестке

ОТМЕЧЕННЫЕ:

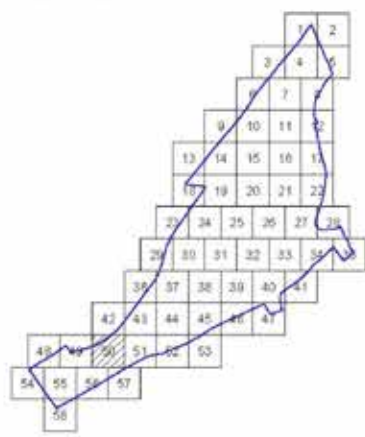
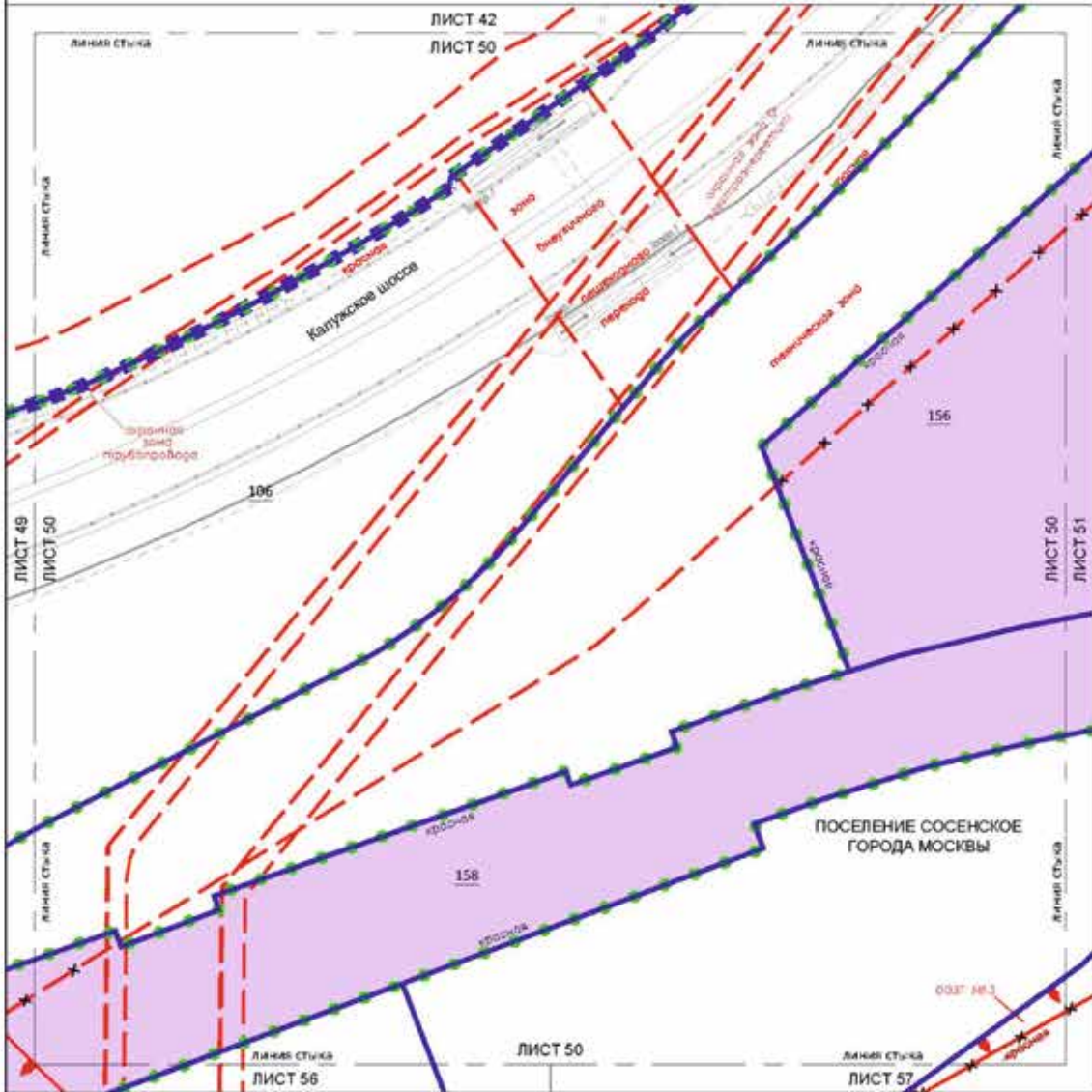
- линия технического регламентного строительства в перекрестке
- линия технического регламентного строительства в перекрестке

УСТАВОВЫЕ ЛИНИИ:

- линия технического регламентного строительства
- линия технического регламентного строительства

Масштаб 1:2000
поселение Сосенское города Москвы

Лист 50 из 58



УСЛОВНЫЕ ОБОЗНАЧЕНИЯ:

ГРАНИЦЫ:

- граница территории (территориальная граница)
- граница участка (граница участка)
- граница земельного участка (граница земельного участка)
- граница территории (территориальная граница)
- граница территории (территориальная граница)

ЗОНА ПЛАНИРУЕМОГО РАЗВИТИЯ:

- 158 — зона выделенной территории

ЛИНИИ ГРАДСЕТОВОГО ПЛАНИРОВАНИЯ:

- линия границ земельного участка
- линия границ земельного участка (территориальная граница)
- линия границ земельного участка (территориальная граница)

ОТМЕЧЕННЫЕ:

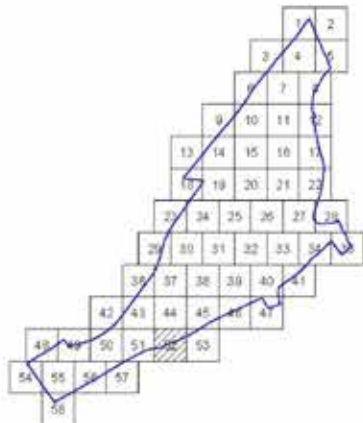
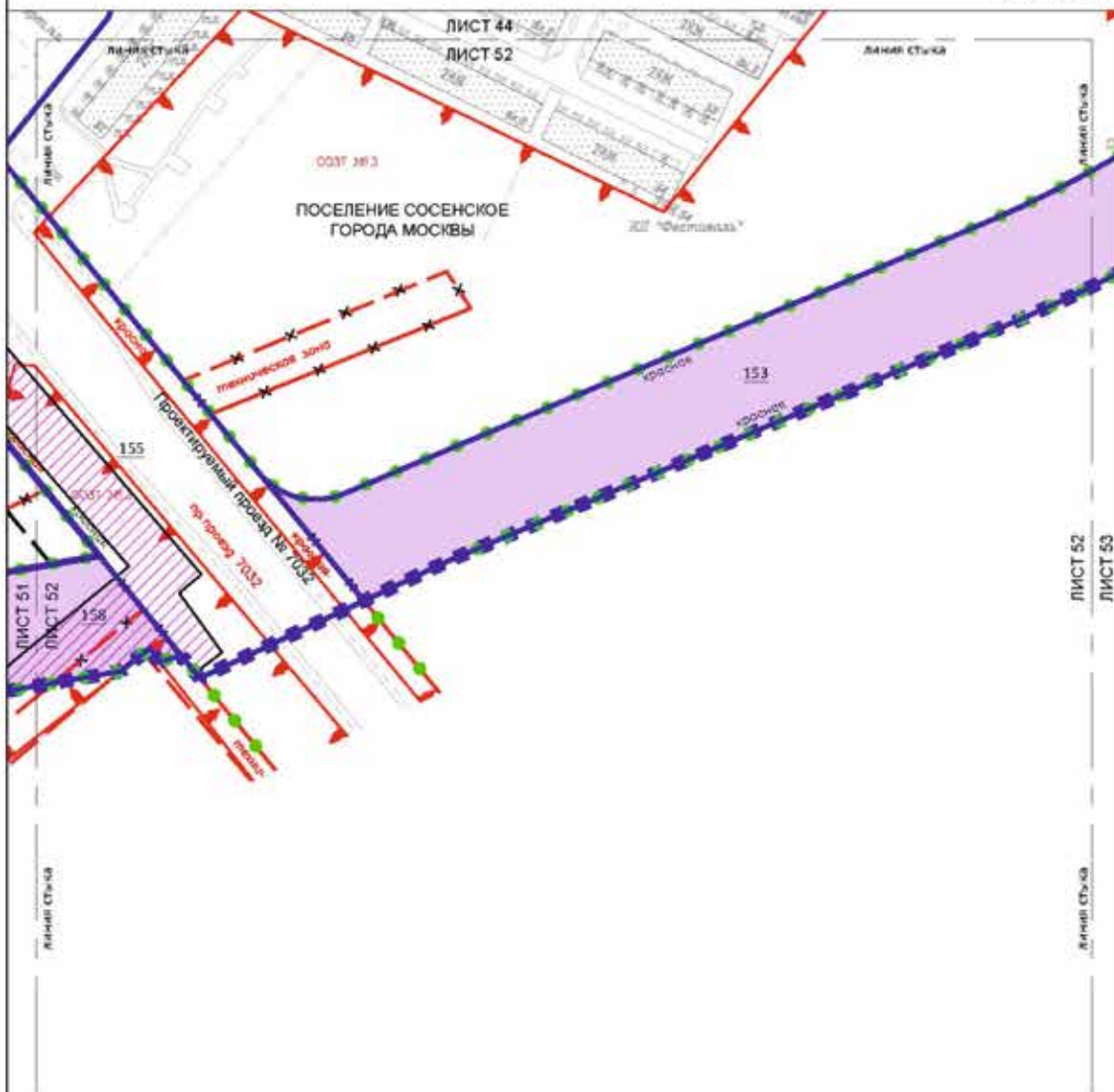
- линия границ земельного участка (территориальная граница)
- линия границ земельного участка (территориальная граница)

УСТАНОВЛЕННЫЕ:

- линия границ земельного участка (территориальная граница)
- линия границ земельного участка (территориальная граница)

Масштаб 1:2000
поселение Сосенское города Москвы

Лист 52 из 58



УСЛОВНЫЕ ОБОЗНАЧЕНИЯ:

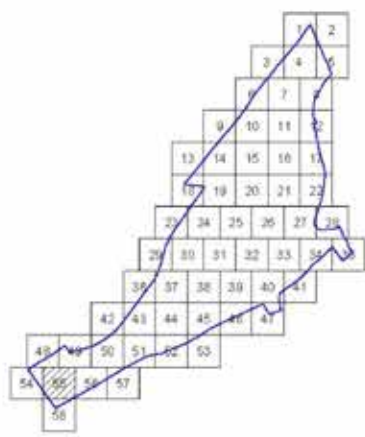
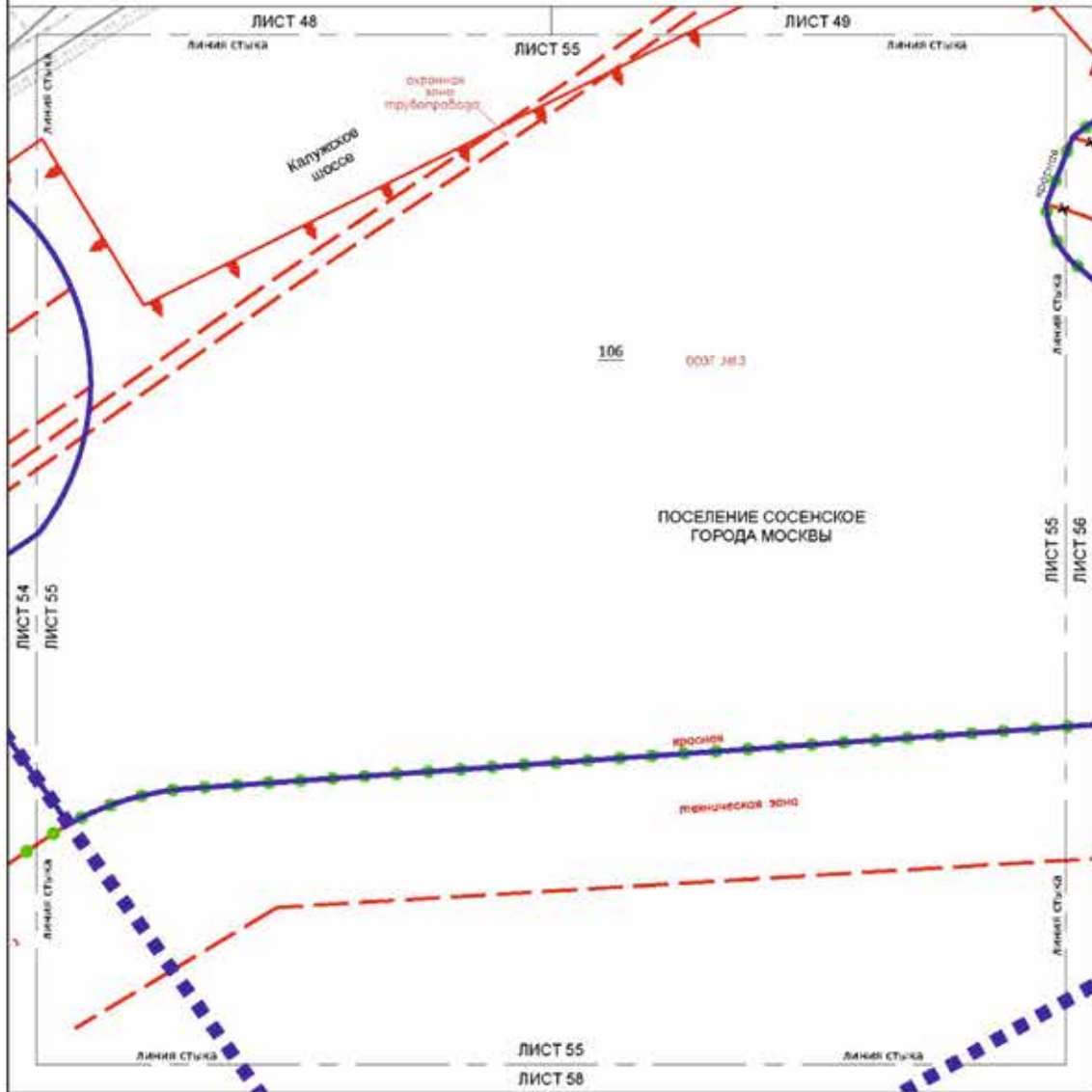
- ГРАНИЦЫ:**
- граница территории
 - граница участка
 - граница квартала
- ЗОНА ГИГИЕНИЧЕСКОГО РАЗМЕЩЕНИЯ:**
- зона планировки, зонированная в пределах участка
 - зона планировки, зонированная в пределах квартала
 - зона планировки, зонированная в пределах территории
- ЗАСТРОЙКА:**
- застройка

ВИДЫ ПРАВОСООБРАТНОГО РЕГУЛИРОВАНИЯ:


- СУВЕРЕНТЕТ:**
- аренда земельного участка
 - аренда земельного участка для размещения объектов и сооружений
 - аренда земельного участка для размещения объектов и сооружений
- ОТМЕЧЕНИЯ:**
- аренда земельного участка
 - аренда земельного участка
- УСТАНОВЛЕНИЯ:**
- аренда земельного участка
 - аренда земельного участка

Масштаб 1:2000
поселение Сосенское города Москвы

Лист 55 из 58



- УСЛОВНЫЕ ОБОЗНАЧЕНИЯ:**
- ГРАНИЦЫ:**
- граница территории
 - граница территории и территории смежного земельного участка
 - граница территории
- ХАРАКТЕРИСТИКА РАЗМЕЩЕНИЯ:**
- 106 номер участка территории
- ЛИНИИ СЕТЕВОГО ПРОЕКТИРОВАНИЯ:**
- СЕТЬ С ПУНЖИ:**
- красная линия электропередачи
 - линии электропередачи (линии электропередачи и воздушные)
 - линии электропередачи (линии электропередачи и воздушные)
 - ООЗТ
- ОТВЕДЕННЫЕ:**
- красная линия электропередачи
- УСТАНОВКИ:**
- красная линия электропередачи



участка существующей жилой застройки посредством устанавливаемого сервитута на участке № 250.

Доступ на территорию участка существующей индивидуальной жилой застройки № 328 осуществляется с участка существующей жилой застройки посредством устанавливаемого сервитута на участке № 250.

Для реализации мероприятий проекта планировки территории проектом межевания территории предусматривается изъятие земельных участков в установленном законе порядке.

2.2. Таблица «Характеристика земельных участков территории»
к чертежу «План межевания территории»

Назначение территории	№ участка на плане	Коды видов разрешенного использования земельных участков и объектов капитального строительства	Площадь земельного участка, га	Способы образования земельного участка	Вид ограничения, обременения на участке, площадь, га	Примечание
1	2	3	4	5	6	7
Территория участков жилых зданий	1	2.6, 2.7, 2.7.1, 3.1.1.1, 5.1.3	2,82	Раздел	Приаэродромная территория аэродрома Москва (Внуково) - 2,82; приаэродромная территория аэродрома Остафьево - 2,82; использование подземного пространства – определяется на последующих стадиях проектирования	-
	2	2.6, 2.7, 2.7.1, 3.1.1.1, 5.1.3	2,06	Раздел	Приаэродромная территория аэродрома Москва (Внуково) - 2,06; приаэродромная территория аэродрома Остафьево - 2,06; использование подземного пространства – определяется на последующих стадиях проектирования	-
	3	2.6, 2.7, 2.7.1, 3.1.1.1, 5.1.3	1,04	Раздел	Приаэродромная территория аэродрома Москва (Внуково) - 1,04; приаэродромная территория аэродрома Остафьево - 1,04; использование подземного пространства – определяется на последующих стадиях проектирования	-
	4	2.6, 2.7, 2.7.1, 3.1.1.1, 5.1.3	1,60	Перераспределение	Приаэродромная территория аэродрома Москва (Внуково) - 1,60; приаэродромная территория аэродрома Остафьево - 1,60; использование подземного пространства – определяется на последующих стадиях проектирования	-

1	2	3	4	5	6	7
	5	2.6, 2.7, 2.7.1, 3.1.1, 5.1.3	0,68	Раздел	<p>Охранная зона объекта культурного наследия - 2,76; зона подтопления (территория сильного подтопления) - 0,01; зона подтопления (территории умеренного подтопления) - 0,06; зона подтопления (территории слабого подтопления) - 0,09; приаэродромная территория аэродрома Москва (Внуково) - 0,68; приаэродромная территория аэродрома Остафьево - 0,68; использование подземного пространства – определяется на последующих стадиях проектирования</p>	-
	6	2.6, 2.7, 2.7.1, 3.1.1, 5.1.3	1,09	Перераспределение	<p>Зона подтопления (территории умеренного подтопления) - 0,04; зона подтопления (территории слабого подтопления) - 0,09; приаэродромная территория аэродрома Москва (Внуково) - 1,09; приаэродромная территория аэродрома Остафьево - 1,09; использование подземного пространства – определяется на последующих стадиях проектирования</p>	-
	7	2.6, 2.7, 2.7.1, 3.3, 3.4.1, 3.5.1, 4.4, 4.5, 4.6, 4.9, 5.1.2, 5.1.3	1,02	Раздел	<p>Охранная зона трубопровода - 0,04; приаэродромная территория аэродрома Москва (Внуково) - 1,02; приаэродромная территория аэродрома Остафьево - 1,02; использование подземного пространства – определяется на последующих стадиях проектирования</p>	-

1	2	3	4	5	6	7
8		2.6, 2.7, 2.7.1, 3.3, 3.4.1, 3.5.1, 4.4, 4.5, 4.6, 4.9, 5.1.2, 5.1.3	0,34	Раздел	Приаэродромная территория аэродрома Москва (Внуково) - 0,34; приаэродромная территория аэродрома Остафьево - 0,34; использование подземного пространства – определяется на последующих стадиях проектирования	-
9		2.6, 2.7, 2.7.1, 3.3, 3.4.1, 3.5.1, 4.4, 4.5, 4.6, 4.9, 5.1.2, 5.1.3	1,02	Раздел	Охранная зона трубопровода - 0,04; приаэродромная территория аэродрома Москва (Внуково) - 1,02; приаэродромная территория аэродрома Остафьево - 1,02; использование подземного пространства – определяется на последующих стадиях проектирования	-
10		2.6, 2.7, 2.7.1, 3.3, 3.4.1, 3.5.1, 4.4, 4.5, 4.6, 4.9, 5.1.2, 5.1.3	0,57	Раздел	Приаэродромная территория аэродрома Москва (Внуково) - 0,57; приаэродромная территория аэродрома Остафьево - 0,57; использование подземного пространства – определяется на последующих стадиях проектирования	-
20		2.6, 2.7, 2.7.1, 3.1.1, 3.8.1, 4.1, 4.4, 4.5, 4.6, 5.1.1, 5.1.2, 5.1.3	1,3267	Раздел	Охранная зона трубопровода - 0,04; приаэродромная территория аэродрома Москва (Внуково) - 1,3267; приаэродромная территория аэродрома Остафьево - 1,3267; использование подземного пространства – определяется на последующих стадиях проектирования	-

1	2	3	4	5	6	7
	100	2.1, 2.2	0,18	-	Водоохранная зона - 0,001; прибрежная защитная полоса - 0,14; береговая полоса - 0,04; зона затопления - 0,01; зона подтопления (территория сильного подтопления) - 0,17; зона подтопления (территории умеренного подтопления) - 0,01; приаэродромная территория аэродрома Москва (Внуково) - 0,18; приаэродромная территория аэродрома Остафьево - 0,18	-
	190	2.1, 2.2, 13.2	0,22	-	Водоохранная зона - 0,07; прибрежная защитная полоса - 0,09; береговая полоса - 0,06; зона затопления - 0,12; зона подтопления (территория сильного подтопления) - 0,22; приаэродромная территория аэродрома Москва (Внуково) - 0,22; приаэродромная территория аэродрома Остафьево - 0,22	-
	191	2.1, 2.2, 13.2	0,03	-	Водоохранная зона - 0,01; зона подтопления (территория сильного подтопления) - 0,03; зона подтопления (территории умеренного подтопления) - 0,01; приаэродромная территория аэродрома Москва (Внуково) - 0,03; приаэродромная территория аэродрома Остафьево - 0,03	-
	192	2.1, 2.2, 13.2	0,04	-	Зона подтопления (территории умеренного подтопления) - 0,04; зона подтопления (территории слабого подтопления) - 0,0001; приаэродромная территория аэродрома Москва (Внуково) - 0,04; приаэродромная территория аэродрома Остафьево - 0,04	-

1	2	3	4	5	6	7
193	2.1, 2.2, 13.2	0,05	-	Зона подтопления (территории умеренного подтопления) - 0,01; зона подтопления (территории слабого подтопления) - 0,04; приаэродромная территория аэродрома Москва (Внуково) - 0,05; приаэродромная территория аэродрома Остафьево - 0,05	-	-
194	2.1, 2.2, 13.2	0,04	-	Водоохранная зона - 0,01; прибрежная защитная полоса - 0,03; зона затопления - 0,01; зона подтопления (территория сильного подтопления) - 0,03; зона подтопления (территории умеренного подтопления) - 0,01; приаэродромная территория аэродрома Москва (Внуково) - 0,04; приаэродромная территория аэродрома Остафьево - 0,04	-	-
195	2.1, 2.2, 13.2	0,05	Перерас- пределение	Прибрежная защитная полоса - 0,05; зона затопления - 0,05; зона подтопления (территория сильного подтопления) - 0,05; приаэродромная территория аэродрома Москва (Внуково) - 0,05; приаэродромная территория аэродрома Остафьево - 0,05	-	-
198	2.1, 2.3	0,07	-	Водоохранная зона - 0,008; приаэродромная территория аэродрома Москва (Внуково) - 0,07; приаэродромная территория аэродрома Остафьево - 0,07	-	-
199	2.1, 2.3	0,07	-	Приаэродромная территория аэродрома Москва (Внуково) - 0,07; приаэродромная территория аэродрома Остафьево - 0,07	-	-
200	2.1, 2.3	0,08	-	Приаэродромная территория аэродрома Москва (Внуково) - 0,08; приаэродромная территория аэродрома Остафьево - 0,08	-	-

1	2	3	4	5	6	7
	201	2.1, 2.3	0,07	-	Приаэродромная территория аэродрома Москва (Внуково) - 0,07; приаэродромная территория аэродрома Остафьево - 0,07	-
	202	2.1, 2.3	0,07	-	Приаэродромная территория аэродрома Москва (Внуково) - 0,07; приаэродромная территория аэродрома Остафьево - 0,07	-
	203	2.1, 2.3	0,08	-	Приаэродромная территория аэродрома Москва (Внуково) - 0,08; приаэродромная территория аэродрома Остафьево - 0,08	-
	204	2.1, 2.3	0,06	-	Приаэродромная территория аэродрома Москва (Внуково) - 0,06; приаэродромная территория аэродрома Остафьево - 0,06	-
	205	2.1, 2.3	0,07	-	Приаэродромная территория аэродрома Москва (Внуково) - 0,07; приаэродромная территория аэродрома Остафьево - 0,07	-
	206	2.1, 2.3	0,08	-	Приаэродромная территория аэродрома Москва (Внуково) - 0,08; приаэродромная территория аэродрома Остафьево - 0,08	-
	207	2.1, 2.3	0,06	-	Приаэродромная территория аэродрома Москва (Внуково) - 0,06; приаэродромная территория аэродрома Остафьево - 0,06	-
	208	2.1, 2.3	0,06	-	Приаэродромная территория аэродрома Москва (Внуково) - 0,06; приаэродромная территория аэродрома Остафьево - 0,06	-

1	2	3	4	5	6	7
	209	2.1, 2.3	0,06	-	Приаэродромная территория аэродрома Москва (Внуково) - 0,06; приаэродромная территория аэродрома Остафьево - 0,06	-
	210	2.1, 2.3	0,11	-	Приаэродромная территория аэродрома Москва (Внуково) - 0,11; приаэродромная территория аэродрома Остафьево - 0,11	-
	211	2.1, 2.3	0,11	-	Приаэродромная территория аэродрома Москва (Внуково) - 0,11; приаэродромная территория аэродрома Остафьево - 0,11	-
	212	2.1, 2.3	0,05	-	Приаэродромная территория аэродрома Москва (Внуково) - 0,05; приаэродромная территория аэродрома Остафьево - 0,05	-
	213	2.1, 2.3	0,04	-	Приаэродромная территория аэродрома Москва (Внуково) - 0,04; приаэродромная территория аэродрома Остафьево - 0,04	-
	214	2.1, 2.3	0,04	-	Приаэродромная территория аэродрома Москва (Внуково) - 0,04; приаэродромная территория аэродрома Остафьево - 0,04	-
	215	2.1, 2.3	0,04	-	Приаэродромная территория аэродрома Москва (Внуково) - 0,04; приаэродромная территория аэродрома Остафьево - 0,04	-
	216	2.1, 2.3	0,05	-	Приаэродромная территория аэродрома Москва (Внуково) - 0,05; приаэродромная территория аэродрома Остафьево - 0,05	-

1	2	3	4	5	6	7
	217	2.1, 2.3	0,05	-	Приаэродромная территория аэродрома Москва (Внуково) - 0,05; приаэродромная территория аэродрома Остафьево - 0,05	-
	218	2.1, 2.3	0,04	-	Приаэродромная территория аэродрома Москва (Внуково) - 0,04; приаэродромная территория аэродрома Остафьево - 0,04	-
	219	2.1, 2.3	0,04	-	Приаэродромная территория аэродрома Москва (Внуково) - 0,04; приаэродромная территория аэродрома Остафьево - 0,04	-
	220	2.1, 2.3	0,04	-	Приаэродромная территория аэродрома Москва (Внуково) - 0,04; приаэродромная территория аэродрома Остафьево - 0,04	-
	221	2.1, 2.3	0,05	-	Приаэродромная территория аэродрома Москва (Внуково) - 0,05; приаэродромная территория аэродрома Остафьево - 0,05	-
	222	2.1, 2.3	0,07	-	Приаэродромная территория аэродрома Москва (Внуково) - 0,07; приаэродромная территория аэродрома Остафьево - 0,07	-
	223	2.1, 2.3	0,06	-	Приаэродромная территория аэродрома Москва (Внуково) - 0,06; приаэродромная территория аэродрома Остафьево - 0,06	-
	224	2.1, 2.3	0,06	-	Приаэродромная территория аэродрома Москва (Внуково) - 0,06; приаэродромная территория аэродрома Остафьево - 0,06	-

1	2	3	4	5	6	7
225	2.1, 2.3	0,07	-	Приаэродромная территория аэродрома Москва (Внуково) - 0,07; приаэродромная территория аэродрома Остафьево - 0,07	-	
226	2.1, 2.3	0,05	-	Приаэродромная территория аэродрома Москва (Внуково) - 0,05; приаэродромная территория аэродрома Остафьево - 0,05	-	
227	2.1, 2.3	0,05	-	Приаэродромная территория аэродрома Москва (Внуково) - 0,05; приаэродромная территория аэродрома Остафьево - 0,05	-	
228	2.1, 2.3	0,07	-	Приаэродромная территория аэродрома Москва (Внуково) - 0,07; приаэродромная территория аэродрома Остафьево - 0,07	-	
229	2.1, 2.3	0,07	-	Приаэродромная территория аэродрома Москва (Внуково) - 0,07; приаэродромная территория аэродрома Остафьево - 0,07	-	
230	2.1, 2.3	0,05	-	Приаэродромная территория аэродрома Москва (Внуково) - 0,05; приаэродромная территория аэродрома Остафьево - 0,05	-	
231	2.1, 2.3	0,04	-	Приаэродромная территория аэродрома Москва (Внуково) - 0,04; приаэродромная территория аэродрома Остафьево - 0,04	-	
232	2.1, 2.3	0,04	-	Приаэродромная территория аэродрома Москва (Внуково) - 0,04; приаэродромная территория аэродрома Остафьево - 0,04	-	

1	2	3	4	5	6	7
	233	2.1, 2.3	0,04	-	Приаэродромная территория аэродрома Москва (Внуково) - 0,04; приаэродромная территория аэродрома Остафьево - 0,04	-
	234	2.1, 2.3	0,05	-	Приаэродромная территория аэродрома Москва (Внуково) - 0,05; приаэродромная территория аэродрома Остафьево - 0,05	-
	235	2.1, 2.3	0,05	-	Приаэродромная территория аэродрома Москва (Внуково) - 0,05; приаэродромная территория аэродрома Остафьево - 0,05	-
	236	2.1, 2.3	0,04	-	Приаэродромная территория аэродрома Москва (Внуково) - 0,04; приаэродромная территория аэродрома Остафьево - 0,04	-
	237	2.1, 2.3	0,04	-	Приаэродромная территория аэродрома Москва (Внуково) - 0,04; приаэродромная территория аэродрома Остафьево - 0,04	-
	238	2.1, 2.3	0,04	-	Приаэродромная территория аэродрома Москва (Внуково) - 0,04; приаэродромная территория аэродрома Остафьево - 0,04	-
	239	2.1, 2.3	0,05	-	Приаэродромная территория аэродрома Москва (Внуково) - 0,05; приаэродромная территория аэродрома Остафьево - 0,05	-
	240	2.1, 2.3	0,11	-	Приаэродромная территория аэродрома Москва (Внуково) - 0,11; приаэродромная территория аэродрома Остафьево - 0,11	-

1	2	3	4	5	6	7
	241	2.1, 2.3	0,09	-	Приаэродромная территория аэродрома Москва (Внуково) - 0,09; приаэродромная территория аэродрома Остафьево - 0,09	-
	242	2.1, 2.3	0,10	-	Приаэродромная территория аэродрома Москва (Внуково) - 0,10; приаэродромная территория аэродрома Остафьево - 0,10	-
	243	2.1, 2.3	0,10	-	Приаэродромная территория аэродрома Москва (Внуково) - 0,10; приаэродромная территория аэродрома Остафьево - 0,10	-
	244	2.1, 2.3	0,11	-	Приаэродромная территория аэродрома Москва (Внуково) - 0,11; приаэродромная территория аэродрома Остафьево - 0,11	-
	245	2.1, 2.3	0,10	-	Приаэродромная территория аэродрома Москва (Внуково) - 0,10; приаэродромная территория аэродрома Остафьево - 0,10	-
	246	2.1, 2.3	0,13	-	Приаэродромная территория аэродрома Москва (Внуково) - 0,13; приаэродромная территория аэродрома Остафьево - 0,13	-
	247	2.1, 2.3	0,12	-	Приаэродромная территория аэродрома Москва (Внуково) - 0,12; приаэродромная территория аэродрома Остафьево - 0,12	-
	248	2.1, 2.3	0,12	-	Приаэродромная территория аэродрома Москва (Внуково) - 0,12; приаэродромная территория аэродрома Остафьево - 0,12	-

1	2	3	4	5	6	7
249	2.1, 2.3	0,09	-	Приаэродромная территория аэродрома Москва (Внуково) - 0,12; приаэродромная территория аэродрома Остафьево - 0,12	7	-
250	2.1, 2.2, 13.2	3,07	-	Водоохранная зона - 0,37; зона подтопления (территории умеренного подтопления) - 0,15; зона подтопления (территории слабого подтопления) - 0,31; приаэродромная территория аэродрома Москва (Внуково) - 3,07; приаэродромная территория аэродрома Остафьево - 3,07	Предлагаемый к установлению сервитут - 0,30 га	
253	2.1, 2.2, 13.2	0,10	-	Береговая полоса - 0,10; зона затопления - 0,09; зона подтопления (территория сильного подтопления) - 0,10; приаэродромная территория аэродрома Москва (Внуково) - 0,10; приаэродромная территория аэродрома Остафьево - 0,10		-
254	2.1, 2.2, 13.2	0,11	-	Прибрежная защитная полоса - 0,09; береговая полоса - 0,02; зона затопления - 0,01; зона подтопления (территория сильного подтопления) - 0,10; зона подтопления (территории умеренного подтопления) - 0,01; приаэродромная территория аэродрома Москва (Внуково) - 0,11; приаэродромная территория аэродрома Остафьево - 0,11		-

1	2	3	4	5	6	7
	255	2.1, 2.2, 13.2	0,11	-	Водоохранная зона - 0,01; прибрежная защитная полоса - 0,09; береговая полоса - 0,005; зона подтопления (территория сильного подтопления) - 0,07; зона подтопления (территории умеренного подтопления) - 0,03; приаэродромная территория аэродрома Москва (Внуково) - 0,11; приаэродромная территория аэродрома Остафьево - 0,11	-
	256	2.1, 2.2, 13.2	0,01	-	Зона подтопления (территории слабого подтопления) - 0,01; приаэродромная территория аэродрома Москва (Внуково) - 0,01; приаэродромная территория аэродрома Остафьево - 0,01	-
	257	2.1, 2.2, 13.2	0,02	-	Зона подтопления (территории умеренного подтопления) - 0,0007; зона подтопления (территории слабого подтопления) - 0,01; приаэродромная территория аэродрома Москва (Внуково) - 0,02; приаэродромная территория аэродрома Остафьево - 0,02	-
	258	2.1, 2.2, 13.2	0,20	-	Водоохранная зона - 0,16; прибрежная защитная полоса - 0,04; зона подтопления (территория сильного подтопления) - 0,10; зона подтопления (территории умеренного подтопления) - 0,11; зона подтопления (территории слабого подтопления) - 0,0007; приаэродромная территория аэродрома Москва (Внуково) - 0,20; приаэродромная территория аэродрома Остафьево - 0,20	-

1	2	3	4	5	6	7
	260	2.1, 2.2, 13.2	0,07	-	<p>Водоохранная зона - 0,07; зона подтопления (территория сильного подтопления) - 0,03; зона подтопления (территории умеренного подтопления) - 0,04; зона подтопления (территории слабого подтопления) - 0,01; приаэродромная территория аэродрома Москва (Внуково) - 0,07; приаэродромная территория аэродрома Остафьево - 0,07</p>	-
	261	2.1, 2.2, 13.2	0,42	-	<p>Водоохранная зона - 0,37; прибрежная защитная полоса - 0,02; зона подтопления (территория сильного подтопления) - 0,15; зона подтопления (территории умеренного подтопления) - 0,25; зона подтопления (территории слабого подтопления) - 0,02; приаэродромная территория аэродрома Москва (Внуково) - 0,42; приаэродромная территория аэродрома Остафьево - 0,42</p>	-
	262	2.1, 2.2, 13.2	0,32	-	<p>Водоохранная зона - 0,17; прибрежная защитная полоса - 0,14; береговая полоса - 0,01; зона затопления - 0,11; зона подтопления (территория сильного подтопления) - 0,24; зона подтопления (территории умеренного подтопления) - 0,08; приаэродромная территория аэродрома Москва (Внуково) - 0,32; приаэродромная территория аэродрома Остафьево - 0,32</p>	-

1	2	3	4	5	6	7
	263	2.1, 2.2, 13.2	0,25	-	Водоохранная зона - 0,21; прибрежная защитная полоса - 0,04; зона затопления - 0,01; зона подтопления (территория сильного подтопления) - 0,21; зона подтопления (территории умеренного подтопления) - 0,04; приаэродромная территория аэродрома Москва (Внуково) - 0,25; приаэродромная территория аэродрома Остафьево - 0,25	-
	264	2.1, 2.2, 13.2	0,10	-	Водоохранная зона - 0,10; зона подтопления (территория сильного подтопления) - 0,10; приаэродромная территория аэродрома Москва (Внуково) - 0,10; приаэродромная территория аэродрома Остафьево - 0,10	-
	265	2.1, 2.2, 13.2	0,29	-	Водоохранная зона - 0,14; прибрежная защитная полоса - 0,15; зона затопления - 0,06; зона подтопления (территория сильного подтопления) - 0,29; приаэродромная территория аэродрома Москва (Внуково) - 0,29; приаэродромная территория аэродрома Остафьево - 0,29	-
	267	2.1, 2.2, 13.2	0,16	-	Водоохранная зона - 0,14; прибрежная защитная полоса - 0,02; зона затопления - 0,01; зона подтопления (территория сильного подтопления) - 0,16; приаэродромная территория аэродрома Москва (Внуково) - 0,16; приаэродромная территория аэродрома Остафьево - 0,16	-

1	2	3	4	5	6	7
	270	2.1, 2.2, 13.2	0,07	-	Прибрежная защитная полоса - 0,04; береговая полоса - 0,03; зона затопления - 0,06; зона подтопления (территория сильного подтопления) - 0,07; приаэродромная территория аэродрома Внуково - 0,07; приаэродромная территория аэродрома Остафьево - 0,07	-
	271	2.1, 2.2, 13.2	0,01	-	Зона подтопления (территории слабого подтопления) - 0,01; приаэродромная территория аэродрома Москва (Внуково) - 0,01; приаэродромная территория аэродрома Остафьево - 0,01	-
	273	2.1, 2.2, 13.2	0,03	-	Зона подтопления (территории умеренного подтопления) - 0,01; зона подтопления (территории слабого подтопления) - 0,02; приаэродромная территория аэродрома Москва (Внуково) - 0,03; приаэродромная территория аэродрома Остафьево - 0,03	-
	274	2.1, 2.2, 13.2	0,10	-	Береговая полоса - 0,10; зона затопления - 0,09; зона подтопления (территория сильного подтопления) - 0,10; приаэродромная территория аэродрома Москва (Внуково) - 0,10; приаэродромная территория аэродрома Остафьево - 0,10	-
	275	2.1, 2.2, 13.2	0,10	-	Прибрежная защитная полоса - 0,01; береговая полоса - 0,09; зона затопления - 0,09; зона подтопления (территория сильного подтопления) - 0,10; приаэродромная территория аэродрома Москва (Внуково) - 0,10; приаэродромная территория аэродрома Остафьево - 0,10	-

1	2	3	4	5	6	7
278	2.1, 2.2, 13.2	0,33	-	Водоохранная зона - 0,20; зона подтопления (территория сильного подтопления) - 0,14; зона подтопления (территории умеренного подтопления) - 0,10; зона подтопления (территории слабого подтопления) - 0,06; приаэродромная территория аэродрома Москва (Внуково) - 0,33; приаэродромная территория аэродрома Остафьево - 0,33	Предлагаемый к установлению сервитут - 0,20 га	
279	2.1, 2.2, 13.2	0,02	-	Водоохранная зона - 0,01; зона подтопления (территории умеренного подтопления) - 0,02; приаэродромная территория аэродрома Москва (Внуково) - 0,02; приаэродромная территория аэродрома Остафьево - 0,02	-	
280	2.1, 2.2, 13.2	0,02	-	Зона подтопления (территории умеренного подтопления) - 0,001; зона подтопления (территории слабого подтопления) - 0,01; приаэродромная территория аэродрома Москва (Внуково) - 0,02; приаэродромная территория аэродрома Остафьево - 0,02	-	
281	2.1, 2.2, 13.2	0,01	-	Зона подтопления (территории слабого подтопления) - 0,01; приаэродромная территория аэродрома Москва (Внуково) - 0,01; приаэродромная территория аэродрома Остафьево - 0,01	-	
282	2.1, 2.2, 13.2	0,02	-	Водоохранная зона - 0,01; зона подтопления (территории умеренного подтопления) - 0,02; приаэродромная территория аэродрома Москва (Внуково) - 0,02; приаэродромная территория аэродрома Остафьево - 0,02	-	

1	2	3	4	5	6	7
	283	2.1, 2.2, 13.2	0,01	-	Зона подтопления (территории умеренного подтопления) - 0,01; зона подтопления (территории слабого подтопления) - 0,01; приаэродромная территория аэродрома Москва (Внуково) - 0,01; приаэродромная территория аэродрома Остафьево - 0,01	-
	284	2.1, 2.2, 13.2	0,01	-	Зона подтопления (территории слабого подтопления) - 0,01; приаэродромная территория аэродрома Москва (Внуково) - 0,01; приаэродромная территория аэродрома Остафьево - 0,01	-
	285	2.1, 2.2, 13.2	0,02	-	Водоохранная зона - 0,01; зона подтопления (территории умеренного подтопления) - 0,02; приаэродромная территория аэродрома Москва (Внуково) - 0,02; приаэродромная территория аэродрома Остафьево - 0,02	-
	286	2.1, 2.2, 13.2	0,01	-	Зона подтопления (территории умеренного подтопления) - 0,01; зона подтопления (территории слабого подтопления) - 0,0001; приаэродромная территория аэродрома Москва (Внуково) - 0,01; приаэродромная территория аэродрома Остафьево - 0,01	-
	287	2.1, 2.2, 13.2	0,02	-	Зона подтопления (территории умеренного подтопления) - 0,0001; зона подтопления (территории слабого подтопления) - 0,02; приаэродромная территория аэродрома Москва (Внуково) - 0,02; приаэродромная территория аэродрома Остафьево - 0,02	-

1	2	3	4	5	6	7
	288	2.1, 2.2, 13.2	0,01	-	Водоохранная зона - 0,01; зона подтопления (территория сильного подтопления) - 0,003; зона подтопления (территории умеренного подтопления) - 0,01; приаэродромная территория аэродрома Москва (Внуково) - 0,01; приаэродромная территория аэродрома Остафьево - 0,01	-
	289	2.1, 2.2, 13.2	0,01	-	Зона подтопления (территории умеренного подтопления) - 0,01; приаэродромная территория аэродрома Москва (Внуково) - 0,01; приаэродромная территория аэродрома Остафьево - 0,01	-
	290	2.1, 2.2, 13.2	0,02	-	Зона подтопления (территории умеренного подтопления) - 0,02; зона подтопления (территории слабого подтопления) - 0,02; приаэродромная территория аэродрома Москва (Внуково) - 0,02; приаэродромная территория аэродрома Остафьево - 0,02	-
	291	2.1, 2.2, 13.2	0,01	-	Водоохранная зона - 0,01; зона подтопления (территория сильного подтопления) - 0,01; зона подтопления (территории умеренного подтопления) - 0,01; приаэродромная территория аэродрома Москва (Внуково) - 0,01; приаэродромная территория аэродрома Остафьево - 0,01	-
	292	2.1, 2.2, 13.2	0,02	-	Зона подтопления (территории умеренного подтопления) - 0,02; приаэродромная территория аэродрома Москва (Внуково) - 0,02; приаэродромная территория аэродрома Остафьево - 0,02	-

1	2	3	4	5	6	7
	293	2.1, 2.2, 13.2	0,02	-	Зона подтопления (территории умеренного подтопления) - 0,02; зона подтопления (территории слабого подтопления) - 0,002; приаэродромная территория аэродрома Москва (Внуково) - 0,02; приаэродромная территория аэродрома Остафьево - 0,02	-
	294	2.1, 2.2, 13.2	0,02	-	Водоохранная зона - 0,02; зона подтопления (территория сильного подтопления) - 0,02; зона подтопления (территории умеренного подтопления) - 0,02; приаэродромная территория аэродрома Москва (Внуково) - 0,02; приаэродромная территория аэродрома Остафьево - 0,02	-
	295	2.1, 2.2, 13.2	0,01	-	Зона подтопления (территория сильного подтопления) - 0,001; зона подтопления (территории умеренного подтопления) - 0,01; приаэродромная территория аэродрома Москва (Внуково) - 0,01; приаэродромная территория аэродрома Остафьево - 0,01	-
	296	2.1, 2.2, 13.2	0,01	-	Зона подтопления (территории умеренного подтопления) - 0,01; приаэродромная территория аэродрома Москва (Внуково) - 0,01; приаэродромная территория аэродрома Остафьево - 0,01	-

1	2	3	4	5	6	7
	297	2.1, 2.2, 13.2	0,02	-	Водоохранная зона - 0,01; зона подтопления (территория сильного подтопления) - 0,02; зона подтопления (территории умеренного подтопления) - 0,0003; приаэродромная территория аэродрома Москва (Внуково) - 0,02; приаэродромная территория аэродрома Остафьево - 0,02	-
	298	2.1, 2.2, 13.2	0,02	-	Зона подтопления (территория сильного подтопления) - 0,0005; зона подтопления (территории умеренного подтопления) - 0,02; приаэродромная территория аэродрома Москва (Внуково) - 0,02; приаэродромная территория аэродрома Остафьево - 0,02	-
	299	2.1, 2.2, 13.2	0,02	-	Зона подтопления (территории умеренного подтопления) - 0,02; приаэродромная территория аэродрома Москва (Внуково) - 0,02; приаэродромная территория аэродрома Остафьево - 0,02	-
	300	2.1, 2.2, 13.2	0,03	-	Водоохранная зона - 0,02; зона подтопления (территория сильного подтопления) - 0,03; приаэродромная территория аэродрома Москва (Внуково) - 0,03; приаэродромная территория аэродрома Остафьево - 0,03	-
	301	2.1, 2.2, 13.2	0,01	-	Зона подтопления (территория сильного подтопления) - 0,01; зона подтопления (территории умеренного подтопления) - 0,01; приаэродромная территория аэродрома Москва (Внуково) - 0,01; приаэродромная территория аэродрома Остафьево - 0,01	-

1	2	3	4	5	6	7
	302	2.1, 2.2, 13.2	0,02	-	Зона подтопления (территории умеренного подтопления) - 0,02; приаэродромная территория аэродрома Москва (Внуково) - 0,02; приаэродромная территория аэродрома Остафьево - 0,02	-
	303	2.1, 2.2, 13.2	0,02	-	Приаэродромная территория аэродрома Москва (Внуково) - 0,02; приаэродромная территория аэродрома Остафьево - 0,02	-
	304	2.1, 2.2, 13.2	0,02	-	Приаэродромная территория аэродрома Москва (Внуково) - 0,02; приаэродромная территория аэродрома Остафьево - 0,02	-
	305	2.1, 2.2, 13.2	0,02	-	Приаэродромная территория аэродрома Москва (Внуково) - 0,02; приаэродромная территория аэродрома Остафьево - 0,02	-
	306	2.1, 2.2, 13.2	0,02	-	Приаэродромная территория аэродрома Москва (Внуково) - 0,02; приаэродромная территория аэродрома Остафьево - 0,02	-
	307	2.1, 2.2, 13.2	0,02	-	Приаэродромная территория аэродрома Москва (Внуково) - 0,02; приаэродромная территория аэродрома Остафьево - 0,02	-
	308	2.1, 2.2, 13.2	0,02	-	Приаэродромная территория аэродрома Москва (Внуково) - 0,02; приаэродромная территория аэродрома Остафьево - 0,02	-
	309	2.1, 2.2, 13.2	0,02	-	Зона подтопления (территории слабого подтопления) - 0,02; приаэродромная территория аэродрома Москва (Внуково) - 0,02; приаэродромная территория аэродрома Остафьево - 0,02	-
	310	2.1, 2.2, 13.2	0,01	-	Зона подтопления (территории слабого подтопления) - 0,01; приаэродромная территория аэродрома Москва (Внуково) - 0,01; приаэродромная территория аэродрома Остафьево - 0,01	-

1	2	3	4	5	6	7
	311	2.1, 2.2, 13.2	0,01	-	Зона подтопления (территории слабого подтопления) - 0,002; приаэродромная территория аэродрома Москва (Внуково) - 0,01; приаэродромная территория аэродрома Остафьево - 0,01	-
	312	2.1, 2.2, 13.2	0,02	-	Зона подтопления (территории слабого подтопления) - 0,004; приаэродромная территория аэродрома Москва (Внуково) - 0,02; приаэродромная территория аэродрома Остафьево - 0,02	-
	313	2.1, 2.2, 13.2	0,001	-	Зона подтопления (территории слабого подтопления) - 0,001; приаэродромная территория аэродрома Москва (Внуково) - 0,001; приаэродромная территория аэродрома Остафьево - 0,001	-
	314	2.1, 2.2, 13.2	0,001	-	Зона подтопления (территории слабого подтопления) - 0,001; приаэродромная территория аэродрома Москва (Внуково) - 0,001; приаэродромная территория аэродрома Остафьево - 0,001	-
	315	2.1, 2.2, 13.2	0,02	-	Зона подтопления (территории слабого подтопления) - 0,01; приаэродромная территория аэродрома Москва (Внуково) - 0,02; приаэродромная территория аэродрома Остафьево - 0,02	-
	316	2.1, 2.2, 13.2	0,02	-	Зона подтопления (территории слабого подтопления) - 0,01; приаэродромная территория аэродрома Москва (Внуково) - 0,02; приаэродромная территория аэродрома Остафьево - 0,02	-

1	2	3	4	5	6	7
	317	2.1, 2.2, 13.2	0,01	-	Зона подтопления (территории слабого подтопления) - 0,01; приаэродромная территория аэродрома Москва (Внуково) - 0,01; приаэродромная территория аэродрома Остафьево - 0,01	-
	318	2.1, 2.2, 13.2	0,01	-	Зона подтопления (территории слабого подтопления) - 0,01; приаэродромная территория аэродрома Москва (Внуково) - 0,01; приаэродромная территория аэродрома Остафьево - 0,01	-
	319	2.1, 2.2, 13.2	0,01	-	Зона подтопления (территории слабого подтопления) - 0,01; приаэродромная территория аэродрома Москва (Внуково) - 0,01; приаэродромная территория аэродрома Остафьево - 0,01	-
	320	2.1, 2.3	0,09	-	Зона подтопления (территории слабого подтопления) - 0,04; приаэродромная территория аэродрома Москва (Внуково) - 0,09; приаэродромная территория аэродрома Остафьево - 0,09	-
	321	2.1, 2.3	0,08	-	Зона подтопления (территории умеренного подтопления) - 0,01; зона подтопления (территории слабого подтопления) - 0,07; приаэродромная территория аэродрома Москва (Внуково) - 0,08; приаэродромная территория аэродрома Остафьево - 0,08	-
	325	2.1, 2.3	0,07	-	Приаэродромная территория аэродрома Москва (Внуково) - 0,07; приаэродромная территория аэродрома Остафьево - 0,07	-

1	2	3	4	5	6	7
	327	2.1, 2.3	0,04	-	Водоохранная зона - 0,04; зона подтопления (территории слабого подтопления) - 0,002; приаэродромная территория аэродрома Москва (Внуково) - 0,04; приаэродромная территория аэродрома Остафьево - 0,04	-
	328	2.1, 2.3	0,03	-	Водоохранная зона - 0,0002; приаэродромная территория аэродрома Москва (Внуково) - 0,03; приаэродромная территория аэродрома Остафьево - 0,03	-
ИТОГО территории участков жилых зданий:						
	11	2.7.1, 4.1, 3.3, 4.4, 4.9	0,96	Раздел	Охранная зона трубопровода - 0,06; приаэродромная территория аэродрома Москва (Внуково) - 0,96; приаэродромная территория аэродрома Остафьево - 0,96; использование подземного пространства – определяется на последующих стадиях проектирования	-
	12	2.7.1, 4.1, 4.3, 4.4, 4.5, 4.6, 4.8.1, 4.9, 4.10	0,35	Раздел	Приаэродромная территория аэродрома Москва (Внуково) - 0,35; приаэродромная территория аэродрома Остафьево - 0,35; использование подземного пространства – определяется на последующих стадиях проектирования	-
	13	2.7.1, 4.1, 4.3, 4.4, 4.5, 4.6, 4.8.1, 4.9, 4.10	0,73	Раздел	Приаэродромная территория аэродрома Москва (Внуково) - 0,73; приаэродромная территория аэродрома Остафьево - 0,73; использование подземного пространства – определяется на последующих стадиях проектирования	-
Территория участков нежилых зданий и сооружений, зданий образовательных организаций						

1	2	3	4	5	6	7
14	2.7.1, 4.1, 4.3, 4.4, 4.5, 4.6, 4.8.1, 4.9, 4.10	0,55	Раздел	Охранная зона трубопровода - 0,01; приаэродромная территория аэродрома Москва (Внуково) - 0,55; приаэродромная территория аэродрома Остафьево - 0,55; использование подземного пространства – определяется на последующих стадиях проектирования	-	-
15	2.7.1, 4.1, 4.2, 4.5, 4.6	0,65	Раздел	Приаэродромная территория аэродрома Москва (Внуково) - 0,65; приаэродромная территория аэродрома Остафьево - 0,65; использование подземного пространства – определяется на последующих стадиях проектирования	-	-
16	2.7.1, 4.1, 4.2, 4.5, 4.6	1,71	Раздел	Охранная зона трубопровода - 0,08; приаэродромная территория аэродрома Москва (Внуково) - 1,71; приаэродромная территория аэродрома Остафьево - 1,71; использование подземного пространства – определяется на последующих стадиях проектирования	-	-
17	2.7.1, 4.1, 4.2, 4.6	0,36	Перераспределение	Приаэродромная территория аэродрома Москва (Внуково) - 0,36; приаэродромная территория аэродрома Остафьево - 0,36; использование подземного пространства – определяется на последующих стадиях проектирования	Планируемое изъятие части земельного участка с кадастровым номером 50:21:0120316:217 в установленном законом порядке - 0,25 га	-
18	3.1.1	0,02	Раздел	Приаэродромная территория аэродрома Москва (Внуково) - 0,02; приаэродромная территория аэродрома Остафьево - 0,02	-	-

1	2	3	4	5	6	7
	19	2.7.1, 4.1, 4.2, 4.4, 4.5, 4.6, 4.9, 4.10,	1,26	Раздел	Приаэродромная территория аэродрома Москва (Внуково) - 1,26; приаэродромная территория аэродрома Остафьево - 1,26; использование подземного пространства – определяется на последующих стадиях проектирования	-
	21	2.7.1, 4.1, 4.2, 4.5, 4.6	0,99	Раздел	Охранная зона трубопровода - 0,03; приаэродромная территория аэродрома Москва (Внуково) - 0,99; приаэродромная территория аэродрома Остафьево - 0,99; использование подземного пространства – определяется на последующих стадиях проектирования	-
	22	2.7.1, 4.1, 4.2, 4.5, 4.6	0,53	Раздел	Приаэродромная территория аэродрома Москва (Внуково) - 0,53; приаэродромная территория аэродрома Остафьево - 0,53; использование подземного пространства – определяется на последующих стадиях проектирования	-
	23	2.7.1, 4.1, 4.2, 4.5, 4.6	0,91	Раздел	Приаэродромная территория аэродрома Москва (Внуково) - 0,91; приаэродромная территория аэродрома Остафьево - 0,91; использование подземного пространства – определяется на последующих стадиях проектирования	-
	24	2.7.1, 4.1, 4.3, 4.4, 4.5, 4.6, 4.8.1, 4.9, 4.10	0,49	Раздел	Приаэродромная территория аэродрома Москва (Внуково) - 0,49; приаэродромная территория аэродрома Остафьево - 0,49; использование подземного пространства – определяется на последующих стадиях проектирования	-

1	2	3	4	5	6	7
25	2.7.1, 3.3, 3.4.1, 4.1, 4.2, 4.4, 4.5, 4.6, 4.9, 4.10, 5.1.2	1,10	Раздел	Охранная зона трубопровода - 0,04; приаэродромная территория аэродрома Москва (Внуково) - 1,10; приаэродромная территория аэродрома Остафьево - 1,10; использование подземного пространства – определяется на последующих стадиях проектирования	-	-
26	2.7.1, 3.3, 4.1, 4.4, 5.1.2	0,29	Раздел	Приаэродромная территория аэродрома Москва (Внуково) - 0,29; приаэродромная территория аэродрома Остафьево - 0,29; использование подземного пространства – определяется на последующих стадиях проектирования	-	-
27	2.7.1, 4.1, 4.2, 4.5, 4.6	0,49	Раздел	Приаэродромная территория аэродрома Москва (Внуково) - 0,49; приаэродромная территория аэродрома Остафьево - 0,49; использование подземного пространства – определяется на последующих стадиях проектирования	-	-
28	2.7.1, 4.1, 4.2, 4.5, 4.6	0,85	Раздел	Приаэродромная территория аэродрома Москва (Внуково) - 0,85; приаэродромная территория аэродрома Остафьево - 0,85; использование подземного пространства – определяется на последующих стадиях проектирования	-	-

1	2	3	4	5	6	7
	29	7.6	1,03	Перерас- пределение	Техническая зона инженерных коммуникаций и сооружений - 0,01; техническая зона метрополитена - 1,03; приаэродромная территория аэродрома Москва (Внуково) - 1,03; приаэродромная территория аэродрома Остафьево - 1,03; использование подземного пространства – определяется на последующих стадиях проектирования	-
	30	2.7.1, 4.1, 4.2., 4.5, 4.6	0,48	Раздел	Приаэродромная территория аэродрома Москва (Внуково) - 0,48; приаэродромная территория аэродрома Остафьево - 0,48; использование подземного пространства – определяется на последующих стадиях проектирования	-
	31	2.7.1, 3.6.1, 4.1, 4.2, 4.5, 4.6, 5.1.2	1,79	Раздел	Техническая зона инженерных коммуникаций и сооружений -0,34; приаэродромная территория аэродрома Москва (Внуково) - 1,79; приаэродромная территория аэродрома Остафьево - 1,79; использование подземного пространства – определяется на последующих стадиях проектирования	-
	32	3.5.1	1,89	Раздел	Приаэродромная территория аэродрома Москва (Внуково) - 1,89; приаэродромная территория аэродрома Остафьево - 1,89	-
	33	3.5.1	0,96	Раздел	Приаэродромная территория аэродрома Москва (Внуково) - 0,96; приаэродромная территория аэродрома Остафьево - 0,96	-

1	2	3	4	5	6	7
34		3.5.1	0,54	Раздел	Приаэродромная территория аэродрома Москва (Внуково) - 0,54; приаэродромная территория аэродрома Остафьево - 0,54	-
35		3.4.1, 3.4.2, 3.4.3	13,51	-	Зона подтопления (территории слабого подтопления) - 0,25; приаэродромная территория аэродрома Москва (Внуково) - 13,51; приаэродромная территория аэродрома Остафьево - 13,51; использование подземного пространства – определяется на последующих стадиях проектирования	-
36		3.1.1	0,02	Раздел	Приаэродромная территория аэродрома Москва (Внуково) - 0,02; приаэродромная территория аэродрома Остафьево - 0,02	-
37		3.1.1	0,02	Раздел	Зона подтопления (территории умеренного подтопления) - 0,01; зона подтопления (территории слабого подтопления) - 0,02; приаэродромная территория аэродрома Москва (Внуково) - 0,02; приаэродромная территория аэродрома Остафьево - 0,02	-
38		3.1.1	0,02	Раздел	Приаэродромная территория аэродрома Москва (Внуково) - 0,02; приаэродромная территория аэродрома Остафьево - 0,02	-
39		2.7.1, 4.1, 4.3, 4.4, 4.5, 4.6, 4.8.1, 4.9, 4.10	0,41	Раздел	Приаэродромная территория аэродрома Москва (Внуково) - 0,41; приаэродромная территория аэродрома Остафьево - 0,41; использование подземного пространства – определяется на последующих стадиях проектирования	-

1	2	3	4	5	6	7
40	3.1.1	0,02	Раздел	Приаэродромная территория аэродрома Москва (Внуково) - 0,02; приаэродромная территория аэродрома Остафьево - 0,02	-	-
41	2.7.1, 4.1, 4.2, 4.6, 5.1.2	0,89	Раздел	Приаэродромная территория аэродрома Москва (Внуково) - 0,89; приаэродромная территория аэродрома Остафьево - 0,89; использование подземного пространства – определяется на последующих стадиях проектирования	-	-
42	2.7.1, 4.1, 4.2, 4.5, 4.6	0,66	Раздел	Приаэродромная территория аэродрома Москва (Внуково) - 0,66; приаэродромная территория аэродрома Остафьево - 0,66; использование подземного пространства – определяется на последующих стадиях проектирования	-	-
43	2.7.1, 4.1, 4.2, 4.5, 4.6	0,65	Раздел	Приаэродромная территория аэродрома Москва (Внуково) - 0,65; приаэродромная территория аэродрома Остафьево - 0,65; использование подземного пространства – определяется на последующих стадиях проектирования	-	-
44	8.3	5,96	Раздел	Приаэродромная территория аэродрома Москва (Внуково) - 5,96; приаэродромная территория аэродрома Остафьево - 5,96	-	-
45	2.7.1, 4.1, 4.2, 4.5, 4.6	0,99	Раздел	Приаэродромная территория аэродрома Москва (Внуково) - 0,99; приаэродромная территория аэродрома Остафьево - 0,99	-	-

1	2	3	4	5	6	7
46	2.7.1, 4.1, 4.2, 4.5, 4.6	0,99	Раздел	Приаэродромная территория аэродрома Москва (Внуково) - 0,99; приаэродромная территория аэродрома Остафьево - 0,99; использование подземного пространства – определяется на последующих стадиях проектирования	-	
47	3.1.1, 3.5.2, 4.9, 5.1.3	6,02	Раздел	Приаэродромная территория аэродрома Москва (Внуково) - 6,02; приаэродромная территория аэродрома Остафьево - 6,02; использование подземного пространства – определяется на последующих стадиях проектирования	-	
48	2.7.1, 4.1, 4.2, 4.5, 4.6	1,26	Раздел	Приаэродромная территория аэродрома Москва (Внуково) - 1,26; приаэродромная территория аэродрома Остафьево - 1,26; использование подземного пространства – определяется на последующих стадиях проектирования	-	
49	2.7.1, 4.1, 4.2, 4.5, 4.6	1,45	Раздел	Приаэродромная территория аэродрома Москва (Внуково) - 1,45; приаэродромная территория аэродрома Остафьево - 1,45; использование подземного пространства – определяется на последующих стадиях проектирования	-	
50	3.7	1,00	Раздел	Техническая зона инженерных коммуникаций и сооружений - 0,04; охранная зона трубопровода - 0,02; охранная зона объекта культурного наследия - 0,94; приаэродромная территория аэродрома Москва (Внуково) - 1,00; приаэродромная территория аэродрома Остафьево - 1,00	-	

1	2	3	4	5	6	7
51	2.7.1, 4.1, 4.3, 4.4, 4.5, 4.6, 4.8.1, 4.9, 4.10	0,50	Раздел	Приаэродромная территория аэродрома Москва (Внуково) - 0,50; приаэродромная территория аэродрома Остафьево - 0,50; использование подземного пространства – определяется на последующих стадиях проектирования	-	-
52	2.7.1, 3.6.1, 4.1, 4.2, 4.5, 4.6, 5.1.2	4,77	-	Приаэродромная территория аэродрома Москва (Внуково) - 4,77; приаэродромная территория аэродрома Остафьево - 4,77; использование подземного пространства – определяется на последующих стадиях проектирования	-	-
53	3.5.1	1,05	Раздел	Приаэродромная территория аэродрома Москва (Внуково) - 1,05; приаэродромная территория аэродрома Остафьево - 1,05	-	-
54	2.7.1, 3.3, 3.4.1, 4.1, 4.2, 4.4, 4.5, 4.6, 4.9, 4.10, 5.1.2	1,34	Раздел	Приаэродромная территория аэродрома Москва (Внуково) - 1,34; приаэродромная территория аэродрома Остафьево - 1,34; использование подземного пространства – определяется на последующих стадиях проектирования	-	-
55	2.7.1, 4.1, 4.2, 4.5, 4.6	0,8109	Раздел	Санитарно-защитная зона - 0,8109; приаэродромная территория аэродрома Москва (Внуково) - 0,8109; приаэродромная территория аэродрома Остафьево - 0,8109; использование подземного пространства – определяется на последующих стадиях проектирования	-	-

1	2	3	4	5	6	7
	56	3.5.1	0,93	Перерас- пределение	Зона подтопления (территории умеренного подтопления) - 0,03; зона подтопления (территории слабого подтопления) - 0,11; приаэродромная территория аэродрома Москва (Внуково) - 0,93; приаэродромная территория аэродрома Остафьево - 0,93	-
	57	3.5.1	0,70	Раздел	Приаэродромная территория аэродрома Москва (Внуково) - 0,70; приаэродромная территория аэродрома Остафьево - 0,70	-
	58	2.7.1, 4.1, 4.3, 4.4, 4.5, 4.6, 4.8.1, 4.9, 4.10	0,63	Раздел	Санитарно-защитная зона - 0,18; приаэродромная территория аэродрома Москва (Внуково) - 0,63; приаэродромная территория аэродрома Остафьево - 0,63; использование подземного пространства – определяется на последующих стадиях проектирования	-
	59	3.5.1	2,70	Перерас- пределение	Охранная зона объекта культурного наследия - 0,38; зона подтопления (территории слабого подтопления) - 0,01; приаэродромная территория аэродрома Москва (Внуково) - 2,70; приаэродромная территория аэродрома Остафьево - 2,70	-
	60	2.7.1, 4.1, 4.2, 4.5, 4.6	0,73	Раздел	Приаэродромная территория аэродрома Москва (Внуково) - 0,73; приаэродромная территория аэродрома Остафьево - 0,73; использование подземного пространства – определяется на последующих стадиях проектирования	-

1	2	3	4	5	6	7
61	3.7	1,50	Раздел	Техническая зона инженерных коммуникаций и сооружений - 0,22; охранная зона трубопровода - 0,07; охранная зона объекта культурного наследия - 1,50; приаэродромная территория аэродрома Москва (Внуково) - 1,50; приаэродромная территория аэродрома Остафьево - 1,50	-	
62	2.7.1, 4.1, 4.2, 4.5, 4.6	1,37	Перераспределение	Приаэродромная территория аэродрома Москва (Внуково) - 1,37; приаэродромная территория аэродрома Остафьево - 1,37; использование подземного пространства – определяется на последующих стадиях проектирования	-	
63	4.1, 4.2, 4.5, 4.6, 7.2.2, 7.2.3	1,99	Раздел	Приаэродромная территория аэродрома Москва (Внуково) - 1,99; приаэродромная территория аэродрома Остафьево - 1,99; использование подземного пространства – определяется на последующих стадиях проектирования	-	
64	3.1.1, 3.5.2, 5.1.3	3,16	Раздел	Водоохранная зона, прибрежная защитная полоса - 0,08; зона подтопления (территории умеренного подтопления) - 0,06; зона подтопления (территории слабого подтопления) - 0,11; приаэродромная территория аэродрома Москва (Внуково) - 3,16; приаэродромная территория аэродрома Остафьево - 3,16	-	
65	3.1.1	1,91	Перераспределение	Приаэродромная территория аэродрома Москва (Внуково) - 1,91; приаэродромная территория аэродрома Остафьево - 1,91	-	

1	2	3	4	5	6	7
66	3.5.1	1,76	Раздел	Приаэродромная территория аэродрома Москва (Внуково) - 1,76; приаэродромная территория аэродрома Остафьево - 1,76	-	
67	3.5.2, 5.1.3, 3.1.1	8,85	Раздел	Приаэродромная территория аэродрома Москва (Внуково) - 8,85; приаэродромная территория аэродрома Остафьево - 8,85	-	
68	2.7.1, 4.1, 4.2, 4.5, 4.6	0,79	Раздел	Приаэродромная территория аэродрома Москва (Внуково) - 0,79; приаэродромная территория аэродрома Остафьево - 0,79; использование подземного пространства – определяется на последующих стадиях проектирования	-	
69	3.1.1	0,06	Раздел	Водоохранная зона - 0,06; прибрежная защитная полоса - 0,02; зона подтопления (территории умеренного подтопления) - 0,06; зона подтопления (территории слабого подтопления) - 0,01; приаэродромная территория аэродрома Москва (Внуково) - 0,06; приаэродромная территория аэродрома Остафьево - 0,06	-	
70	3.1.1	0,68	Раздел	Водоохранная зона - 0,67; прибрежная защитная полоса - 0,14; зона затопления - 0,26; зона подтопления (территория сильного подтопления) - 0,29; зона подтопления (территории умеренного подтопления) - 0,14; зона подтопления (территории слабого подтопления) - 0,10; приаэродромная территория аэродрома Москва (Внуково) - 0,68; приаэродромная территория аэродрома Остафьево - 0,68	-	

1	2	3	4	5	6	7
71	3.7	2,75	Раздел	Техническая зона инженерных коммуникаций и сооружений - 0,54; охранная зона трубопровода - 0,11; охранная зона объекта культурного наследия г - 2,38; приаэродромная территория аэродрома Москва (Внуково) - 2,75; приаэродромная территория аэродрома Остафьево - 2,75		-
72	2.7.1, 4.1, 4.2, 4.5, 4.6	1,30	Раздел	Водоохранная зона - 0,68; прибрежная защитная полоса - 0,28; зона затопления - 1,28; зона подтопления (территория сильного подтопления) - 1,26; зона подтопления (территории умеренного подтопления) - 0,04; приаэродромная территория аэродрома Москва (Внуково) - 1,30; приаэродромная территория аэродрома Остафьево - 1,30; использование подземного пространства – определяется на последующих стадиях проектирования		-
73	2.7.1, 4.1, 4.2, 4.5, 4.6	2,34	Раздел	Водоохранная зона - 0,51; прибрежная защитная полоса - 0,01; зона подтопления (территории умеренного подтопления) - 0,04; зона подтопления (территории слабого подтопления) - 0,13; приаэродромная территория аэродрома Москва (Внуково) - 2,34; приаэродромная территория аэродрома Остафьево - 2,34; использование подземного пространства – определяется на последующих стадиях проектирования		-

1	2	3	4	5	6	7
74	3.5.1	0,28	-	Приаэродромная территория аэродрома Москва (Внуково) - 0,28; приаэродромная территория аэродрома Остафьево - 0,28		
75	2.7.1, 3.3, 4.1, 4.4, 4.6	0,47	Раздел	Приаэродромная территория аэродрома Москва (Внуково) - 0,47; приаэродромная территория аэродрома Остафьево - 0,47; использование подземного пространства – определяется на последующих стадиях проектирования		
76	8.3	1,20	Перерас- пределение	Техническая зона метрополитена - 0,07; приаэродромная территория аэродрома Москва (Внуково) - 1,20; приаэродромная территория аэродрома Остафьево - 1,20		
77	2.7.1, 4.1, 4.2, 4.5, 4.6	3,45	Раздел	Охранная зона объектов электроэнергетики - 0,01; приаэродромная территория аэродрома Москва (Внуково) - 3,50; приаэродромная территория аэродрома Остафьево - 3,50; использование подземного пространства – определяется на последующих стадиях проектирования		
78	2.7.1, 4.1, 4.2, 4.6	1,92	Перерас- пределение	Техническая зона метрополитена - 0,05; приаэродромная территория аэродрома Москва (Внуково) - 1,92; приаэродромная территория аэродрома Остафьево - 1,92; использование подземного пространства – определяется на последующих стадиях проектирования	Планируемое изъятие части земельного участка с кадастровым номером 50:21:0120316:217 в установленном законом порядке - 0,19 га	

1	2	3	4	5	6	7
79	2.7.1, 4.1, 4.3, 4.4, 4.5, 4.6, 4.8.1, 4.9, 4.10	0,64	Раздел	Приаэродромная территория аэродрома Москва (Внуково) - 0,64; приаэродромная территория аэродрома Остафьево - 0,64; использование подземного пространства – определяется на последующих стадиях проектирования	-	
80	2.7.1, 4.1, 4.4, 4.5, 4.6	0,66	Раздел	Приаэродромная территория аэродрома Москва (Внуково) - 0,66; приаэродромная территория аэродрома Остафьево - 0,66; использование подземного пространства – определяется на последующих стадиях проектирования	-	
81	2.7.1, 3.3, 4.1, 4.4	0,81	Перераспределение	Техническая зона инженерных коммуникаций и сооружений - 0,33; приаэродромная территория аэродрома Москва (Внуково) - 0,81; приаэродромная территория аэродрома Остафьево - 0,81	Планируемое изъятие части земельного участка с кадастровым номером 77:17:0120316:16554 в установленном законом порядке - 0,15 га	
82	3.5.1	1,24	Раздел	Приаэродромная территория аэродрома Москва (Внуково) - 1,24; приаэродромная территория аэродрома Остафьево - 1,24	-	
83	2.7.1, 4.1, 4.2, 4.5, 4.6	0,92	Раздел	Приаэродромная территория аэродрома Москва (Внуково) - 0,92; приаэродромная территория аэродрома Остафьево - 0,92; использование подземного пространства – определяется на последующих стадиях проектирования	-	

1	2	3	4	5	6	7
	84	3.7	0,41	Раздел	<p>Техническая зона инженерных коммуникаций и сооружений - 0,08; охранная зона трубопровода - 0,02; охранная зона объекта культурного наследия - 0,40; приаэродромная территория аэродрома Москва (Внуково) - 0,41; приаэродромная территория аэродрома Остафьево - 0,41</p>	-
85		2.7.1, 4.1, 4.2, 4.5, 4.6	1,75	Перераспределение	<p>Водоохранная зона, прибрежная защитная полоса - 0,68; зона подтопления (территория сильного подтопления) - 0,17; зона подтопления (территории умеренного подтопления) - 0,53; зона подтопления (территории слабого подтопления) - 0,59; приаэродромная территория аэродрома Москва (Внуково) - 1,75; приаэродромная территория аэродрома Остафьево - 1,75; использование подземного пространства – определяется на последующих стадиях проектирования</p>	-

1	2	3	4	5	6	7
	86	2.7.1, 4.1, 4.2, 4.5, 4.6	2,26	Перерас- пределение	Техническая зона инженерных коммуникаций и сооружений - 0,25; техническая зона метрополитена - 0,10; водоохранная зона, прибрежная защитная полоса - 0,58; зона подтопления (территория сильного подтопления) - 0,17; зона подтопления (территории умеренного подтопления) - 0,33; зона подтопления (территории слабого подтопления) - 0,35; приаэродромная территория аэродрома Москва (Внуково) - 2,26; приаэродромная территория аэродрома Остафьево - 2,26; использование подземного пространства – определяется на последующих стадиях проектирования	-
	87	2.7.1, 4.1, 4.2, 4.5, 4.6	2,72	Перерас- пределение	Техническая зона инженерных коммуникаций и сооружений - 0,11; техническая зона метрополитена - 0,04; приаэродромная территория аэродрома Москва (Внуково) - 2,72; приаэродромная территория аэродрома Остафьево - 2,72; использование подземного пространства – определяется на последующих стадиях проектирования	-
	88	3.1.1, 5.1.3, 7.6, 12.0.2	6,48	Раздел	Техническая зона инженерных коммуникаций и сооружений - 1,14; техническая зона метрополитена - 1,47; зона транспортных коммуникаций - 1,51; приаэродромная территория аэродрома Москва (Внуково) - 6,48; приаэродромная территория аэродрома Остафьево - 6,48	-

1	2	3	4	5	6	7
	89	7.6	0,50	Перерас- пределение	Техническая зона инженерных коммуникаций и сооружений - 0,03; техническая зона метрополитена - 0,50; зона транспортных коммуникаций - 0,06; водоохранная (рыбоохранная) зона, прибрежная защитная полоса - 0,20; береговая полоса - 0,03; зона подтопления (территория сильного подтопления) - 0,10; зона подтопления (территории умеренного подтопления) - 0,15; зона подтопления (территории слабого подтопления) - 0,11; приаэродромная территория аэродрома Москва (Внуково) - 0,50; приаэродромная территория аэродрома Остафьево - 0,50	-
	90	7.6	1,31	Раздел	Техническая зона инженерных коммуникаций и сооружений - 0,24; техническая зона метрополитена - 0,38; зона транспортных коммуникаций - 0,69; приаэродромная территория аэродрома Москва (Внуково) - 1,31; приаэродромная территория аэродрома Остафьево - 1,31	-
	91	7.6, 12.0.2	0,51	Раздел	Техническая зона метрополитена - 0,47; зона транспортных коммуникаций - 0,04; приаэродромная территория аэродрома Москва (Внуково) - 0,51; приаэродромная территория аэродрома Остафьево - 0,51	-
	92	7,6, 12.0.2	0,85	Раздел	Техническая зона метрополитена - 0,28; охранный зона трубопровода - 0,04; зона транспортных коммуникаций - 0,57; приаэродромная территория аэродрома Москва (Внуково) - 0,85; приаэродромная территория аэродрома Остафьево - 0,85	-

1	2	3	4	5	6	7
93	7.6, 12.0.2	0,96	Раздел	Техническая зона метрополитена - 0,39; охранная зона объектов электроэнергетики - 0,10; зона транспортных коммуникаций - 0,56; приаэродромная территория аэродрома Москва (Внуково) - 0,96; приаэродромная территория аэродрома Остафьево - 0,96	-	
94	3.1.1	0,25	Перерас- пределение	Зона подтопления (территории умеренного подтопления) - 0,09; зона подтопления (территории слабого подтопления) - 0,16; приаэродромная территория аэродрома Москва (Внуково) - 0,25; приаэродромная территория аэродрома Остафьево - 0,25	-	
95	7,6	0,06	Раздел	Техническая зона метрополитена - 0,01; приаэродромная территория аэродрома Москва (Внуково) - 0,06; приаэродромная территория аэродрома Остафьево - 0,06	-	
96	7,6	0,03	Раздел	Техническая зона метрополитена - 0,03; приаэродромная территория аэродрома Москва (Внуково) - 0,03; приаэродромная территория аэродрома Остафьево - 0,03	-	
97	3.1.1	0,92	-	Техническая зона инженерных коммуникаций и сооружений - 0,17; санитарно-защитная зона - 0,92; водоохранная зона, прибрежная защитная полоса - 0,11; зона подтопления (территории умеренного подтопления) - 0,27; зона подтопления (территории слабого подтопления) - 0,61; приаэродромная территория аэродрома Москва (Внуково) - 0,92; приаэродромная территория аэродрома Остафьево - 0,92	-	

1	2	3	4	5	6	7
98	3.1.1, 6.7	0,36	Перерас- пределение	Приаэродромная территория аэродрома Москва (Внуково) - 0,36; приаэродромная территория аэродрома Остафьево - 0,36	-	
99	3.1.1, 6.7	0,06	Перерас- пределение	Техническая зона инженерных коммуникаций и сооружений - 0,01; техническая зона метрополитена - 0,05; приаэродромная территория аэродрома Москва (Внуково) - 0,06; приаэродромная территория аэродрома Остафьево - 0,06	-	
101	2.7.1. 4.1	0,49	-	Санитарно-защитная зона - 0,04; водоохранная зона, прибрежная защитная полоса - 0,35; береговая полоса - 0,04; Зона подтопления (территория сильного подтопления) - 0,34; зона подтопления (территории умеренного подтопления) - 0,14; зона подтопления (территории слабого подтопления) - 0,01; приаэродромная территория аэродрома Москва (Внуково) - 0,49; приаэродромная территория аэродрома Остафьево - 0,49	-	
102	2.7.1, 3.8.1, 4.9	2,84	-	Техническая зона инженерных коммуникаций и сооружений - 0,01; приаэродромная территория аэродрома Москва (Внуково) - 2,84; приаэродромная территория аэродрома Остафьево - 2,84	-	
103	7.6	0,13	Перерас- пределение	Техническая зона метрополитена - 0,13; зона внуличного пешеходного перехода - 0,13; приаэродромная территория аэродрома Москва (Внуково) - 0,13; приаэродромная территория аэродрома Остафьево - 0,13	-	

1	2	3	4	5	6	7
104	7.6	0,03	Перерас- пределение	Техническая зона метрополитена - 0,03; приаэродромная территория аэродрома Москва (Внуково) - 0,03; приаэродромная территория аэродрома Остафьево - 0,03	-	-
105	7.6	0,28	-	Техническая зона метрополитена - 0,28; зона всуличного пешеходного перехода - 0,03; приаэродромная территория аэродрома Москва (Внуково) - 0,28; приаэродромная территория аэродрома Остафьево - 0,28	-	-
109	7.6	0,06	Раздел	Техническая зона метрополитена - 0,06; зона всуличного пешеходного перехода - 0,06; приаэродромная территория аэродрома Москва (Внуково) - 0,06; приаэродромная территория аэродрома Остафьево - 0,06	-	-
143	7.2.3, 12.0.1, 12.0.2	0,60	Раздел	Техническая зона метрополитена - 0,52; приаэродромная территория аэродрома Москва (Внуково) - 0,60; приаэродромная территория аэродрома Остафьево - 0,60	-	-
159	4.9, 12.0.2	0,72	Раздел	Охранная зона объектов электроэнергетики (объектов электросетевого хозяйства и объектов по производству электрической энергии) - 0,22; приаэродромная территория аэродрома Москва (Внуково) - 0,72; приаэродромная территория аэродрома Остафьево - 0,72	-	-
160	7.6	0,04	Раздел	Приаэродромная территория аэродрома Москва (Внуково) - 0,04; приаэродромная территория аэродрома Остафьево - 0,04	-	-

1	2	3	4	5	6	7
161	7.6	0,03	Перерас- пределение	Приаэродромная территория аэродрома Москва (Внуково) - 0,03; приаэродромная территория аэродрома Остафьево - 0,03	-	
175	4.9, 12.0.2	0,41	Раздел	Техническая зона инженерных коммуникаций и сооружений - 0,01; приаэродромная территория аэродрома Москва (Внуково) - 0,41; приаэродромная территория аэродрома Остафьево - 0,41	-	
251	3.1.1.; 11.1.; 11.2.; 11.3	0,30	-	Водоохранная зона - 0,23; прибрежная защитная полоса - 0,04; зона подтопления (территория сильного подтопления) - 0,01; зона подтопления (территории умеренного подтопления) - 0,10; зона подтопления (территории слабого подтопления) - 0,06; приаэродромная территория аэродрома Москва (Внуково) - 0,30; приаэродромная территория аэродрома Остафьево - 0,30	Предлагаемый к установлению сервитут - 0,02	
259	2.1, 2.2, 13.2	1,18	-	Водоохранная зона - 0,21; прибрежная защитная полоса - 0,62; береговая полоса - 0,34; зона загопления - 1,00; зона подтопления (территория сильного подтопления) - 1,18; сектор 3.1 подзоны 3 приаэродромной территории аэродрома Москва (Внуково) - 1,18; 5, 6 подзоны приаэродромной территории аэродрома Москва (Внуково) - 1,18; приаэродромная территория аэродрома Остафьево - 1,18	-	

1	2	3	4	5	6	7
	322	12.1	1,33	-	Водоохранная зона - 0,21; прибрежная защитная полоса - 0,62; береговая полоса - 0,34; зона затопления - 1,00; зона подтопления (территория сильного подтопления) - 1,18; приаэродромная территория аэродрома Москва (Внуково) - 1,18; приаэродромная территория аэродрома Остафьево - 1,18	-
	323	12.1	3,23	-	Зона подтопления (территория сильного подтопления) - 0,02; зона подтопления (территории умеренного подтопления) - 0,24; зона подтопления (территории слабого подтопления) - 0,32; приаэродромная территория аэродрома Москва (Внуково) - 1,33; приаэродромная территория аэродрома Остафьево - 1,33	-
	324	8.3	0,6253	-	Зона подтопления (территория сильного подтопления) - 0,02; зона подтопления (территории умеренного подтопления) - 0,32; зона подтопления (территории слабого подтопления) - 0,41; приаэродромная территория аэродрома Москва (Внуково) - 3,23; приаэродромная территория аэродрома Остафьево - 3,23	-
	Итого территории участков нежилых зданий и сооружений, зданий образовательных организаций:		138,74			

1	2	3	4	5	6	7
Территории общего пользования	106	7.2.2, 12.0.1, 12.0.2	68,22	Перерас- пределение	В красных линиях улично-дорожной сети - 68,22; техническая зона метрополитена - 0,20; охранный зона объектов электроэнергетики (объектов электросетевого хозяйства и объектов по производству электрической энергии) - 12,87; охранный зона трубопровода - 0,44; зона транспортных коммуникаций - 0,44; зона внеуличного пешеходного перехода - 2,68; охранный зона объекта культурного наследия - 0,21; водоохранная зона - 1,32; прибрежная защитная полоса - 0,51; береговая полоса - 0,49; зона затопления - 0,94; Зона подтопления (территория сильного подтопления) - 0,99; зона подтопления (территории умеренного подтопления) - 0,26; зона подтопления (территории слабого подтопления) - 0,21; санитарно-защитная зона - 1,29; особо охраняемая зеленая территория - 10,26; приаэродромная территория аэродрома Москва (Внуково) - 68,22; приаэродромная территория аэродрома Остафьево - 68,22	-
	107	12.0.1, 12.0.2	0,24	Раздел	В красных линиях улично-дорожной сети - 0,24; приаэродромная территория аэродрома Москва (Внуково) - 0,24; приаэродромная территория аэродрома Остафьево - 0,24	-
	108	12.0.1, 12.0.2	0,14	Раздел	В красных линиях улично-дорожной сети - 0,14; приаэродромная территория аэродрома Москва (Внуково) - 0,14; приаэродромная территория аэродрома Остафьево - 0,14	-

1	2	3	4	5	6	7
110	12.0.1, 12.0.2	0,35	Раздел	В красных линиях улично-дорожной сети - 0,35; техническая зона метрополитена - 0,07; приаэродромная территория аэродрома Москва (Внуково) - 0,35; приаэродромная территория аэродрома Остафьево - 0,35	-	
111	7.2.2, 12.0.1, 12.0.2	1,74	Раздел	В красных линиях улично-дорожной сети - 1,74; охранная зона трубопровода - 0,03; охранная зона объектов электроэнергетики (объектов электросетевого хозяйства и объектов по производству электрической энергии) - 0,03; приаэродромная территория аэродрома Москва (Внуково) - 1,74; приаэродромная территория аэродрома Остафьево - 1,74	-	
112	12.0.1, 12.0.2	2,23	Раздел	В красных линиях улично-дорожной сети - 2,23; охранная зона трубопровода - 0,02; приаэродромная территория аэродрома Москва (Внуково) - 2,23; приаэродромная территория аэродрома Остафьево - 2,23	-	
113	12.0.1, 12.0.2	1,40	Раздел	В красных линиях улично-дорожной сети - 1,40; зона транспортных коммуникаций - 0,10; приаэродромная территория аэродрома Москва (Внуково) - 1,40; приаэродромная территория аэродрома Остафьево - 1,40	-	
114	7.2.2, 12.0.1, 12.0.2	4,22	Перерас- пределение	В красных линиях улично-дорожной сети - 4,22; приаэродромная территория аэродрома Москва (Внуково) - 4,22; приаэродромная территория аэродрома Остафьево - 4,22	-	

1	2	3	4	5	6	7
	115	12.0.1, 12.0.2	0,32	Раздел	В красных линиях улично-дорожной сети - 0,32; приаэродромная территория аэродрома Москва (Внуково) - 0,32; приаэродромная территория аэродрома Остафьево - 0,32	-
	116	7.2.2, 12.0.1, 12.0.2	1,42	Раздел	В красных линиях улично-дорожной сети - 1,42; приаэродромная территория аэродрома Москва (Внуково) - 1,42; приаэродромная территория аэродрома Остафьево - 1,42	-
	117	12.0.1, 12.0.2	0,50	Раздел	В красных линиях улично-дорожной сети - 0,50; приаэродромная территория аэродрома Москва (Внуково) - 0,50; приаэродромная территория аэродрома Остафьево - 0,50	-
	118	7.2.2, 12.0.1, 12.0.2	0,48	Раздел	В красных линиях улично-дорожной сети - 0,48; приаэродромная территория аэродрома Москва (Внуково) - 0,48; приаэродромная территория аэродрома Остафьево - 0,48	-
	119	12.0.1, 12.0.2	0,90	Раздел	В красных линиях улично-дорожной сети - 0,90; приаэродромная территория аэродрома Москва (Внуково) - 0,90; приаэродромная территория аэродрома Остафьево - 0,90	-
	120	12.0.1, 12.0.2	0,85	Раздел	В красных линиях улично-дорожной сети - 0,85; зона подтопления (территории слабого подтопления) - 0,33; приаэродромная территория аэродрома Москва (Внуково) - 0,85; приаэродромная территория аэродрома Остафьево - 0,85	-

1	2	3	4	5	6	7
	121	7.2.2, 12.0.1, 12.0.2	14,36	Перераспределение	<p>В красных линиях улично-дорожной сети - 14,36; техническая зона метрополитена - 9,17; зона транспортных коммуникаций - 0,56; санитарно-защитная зона - 0,37; водоохранная зона, прибрежная защитная полоса - 1,23; береговая полоса - 0,19; зона подтопления (территория сильного подтопления) - 0,55; зона подтопления (территории умеренного подтопления) - 1,42; зона подтопления (территории слабого подтопления) - 0,83; приаэродромная территория аэродрома Москва (Внуково) - 14,36; приаэродромная территория аэродрома Остафьево - 14,36</p>	<p>Планируемое изъятие части земельного участка с кадастровым номером 50:21:0120303:362 в установленном законом порядке - 0,04 га</p>
	122	7.2.2, 12.0.1, 12.0.2	0,57	Раздел	<p>В красных линиях улично-дорожной сети - 0,57; охранный зона объектов электроэнергетики (объектов электросетевого хозяйства и объектов по производству электрической энергии) - 0,08; приаэродромная территория аэродрома Москва (Внуково) - 0,57; приаэродромная территория аэродрома Остафьево - 0,57</p>	-
	123	7.2.2, 12.0.1, 12.0.2	0,56	Раздел	<p>В красных линиях улично-дорожной сети - 0,56; охранный зона объектов электроэнергетики (объектов электросетевого хозяйства и объектов по производству электрической энергии) - 0,09; приаэродромная территория аэродрома Москва (Внуково) - 0,56; приаэродромная территория аэродрома Остафьево - 0,56</p>	-

1	2	3	4	5	6	7
124	12.0.1, 12.0.2	0,23	Раздел	В красных линиях улично-дорожной сети - 0,23; техническая зона метрополитена - 0,09; зона транспортных коммуникаций - 0,14; приаэродромная территория аэродрома Москва (Внуково) - 0,23; приаэродромная территория аэродрома Остафьево - 0,23	-	
125	12.0.1, 12.0.2	4,30	Раздел	В красных линиях улично-дорожной сети - 4,30; охранная зона трубопровода - 0,05; приаэродромная территория аэродрома Москва (Внуково) - 4,30; приаэродромная территория аэродрома Остафьево - 4,30	-	
126	7.2.2, 12.0.1, 12.0.2	2,16	Перерас- пределение	В красных линиях улично-дорожной сети - 2,16; приаэродромная территория аэродрома Москва (Внуково) - 2,16; приаэродромная территория аэродрома Остафьево - 2,16	-	
127	12.0.1, 12.0.2	0,72	Раздел	В красных линиях улично-дорожной сети - 0,72; техническая зона метрополитена - 0,01; зона транспортных коммуникаций - 0,04; приаэродромная территория аэродрома Москва (Внуково) - 0,72; приаэродромная территория аэродрома Остафьево - 0,72	-	
128	12.0.1, 12.0.2	0,27	Раздел	В красных линиях улично-дорожной сети - 0,27; приаэродромная территория аэродрома Москва (Внуково) - 0,27; приаэродромная территория аэродрома Остафьево - 0,27	-	

1	2	3	4	5	6	7
129	12.0.1, 12.0.2	0,84	Раздел	В красных линиях улично-дорожной сети - 0,84; техническая зона метрополитена - 0,06; зона транспортных коммуникаций - 0,12; приаэродромная территория аэродрома Москва (Внуково) - 0,84; приаэродромная территория аэродрома Остафьево - 0,84	-	
130	12.0.1, 12.0.2	0,44	Перерас- пределение	В красных линиях улично-дорожной сети - 0,44; зона транспортных коммуникаций - 0,07; приаэродромная территория аэродрома Москва (Внуково) - 0,44; приаэродромная территория аэродрома Остафьево - 0,44	-	
131	7.2.2, 12.0.1, 12.0.2	2,86	Раздел	В красных линиях улично-дорожной сети - 2,86; охранный зона объектов электроэнергетики (объектов электросетевого хозяйства и объектов по производству электрической энергии) - 1,44; охранный зона трубопровода - 0,02; санитарно-защитная зона (установленная) - 1,26; в красных линиях, обозначающих границы территорий общего пользования - 0,05; приаэродромная территория аэродрома Москва (Внуково) - 2,86; приаэродромная территория аэродрома Остафьево - 2,86	-	
132	12.0.1, 12.0.2	4,83	Раздел	В красных линиях улично-дорожной сети - 4,83; охранный зона трубопровода - 0,01; санитарно-защитная зона - 1,04; приаэродромная территория аэродрома Москва (Внуково) - 4,83; приаэродромная территория аэродрома Остафьево - 4,83	-	

1	2	3	4	5	6	7
	133	7.2.2, 12.0.1, 12.0.2	10,30	Перерас- пределение	В красных линиях улично-дорожной сети - 10,30; техническая зона метрополитена - 0,13; охранная зона трубопровода - 0,23; санитарно-защитная зона - 0,74; зона транспортных коммуникаций - 0,38; в красных линиях, обозначающих границы территорий общего пользования - 2,39; приаэродромная территория аэродрома Москва (Внуково) - 10,30; приаэродромная территория аэродрома Остафьево - 10,30	Планируемое изъятие части земельного участка с кадастровым номером 50:21:0120316:1240 в установленном законом порядке - 0,01 га
	134	12.0.1, 12.0.2	1,40	Раздел	В красных линиях улично-дорожной сети - 1,40; зона подтопления (территория сильного подтопления) - 0,06; зона подтопления (территории умеренного подтопления) - 0,12; зона подтопления (территории слабого подтопления) - 0,07; приаэродромная территория аэродрома Москва (Внуково) - 1,40; приаэродромная территория аэродрома Остафьево - 1,40	Планируемое изъятие части земельного участка с кадастровым номером 77:17:0120316:12700 в установленном законом порядке - 0,02 га
	135	12.0.1, 12.0.2	0,30	Перерас- пределение	В красных линиях улично-дорожной сети - 0,30; приаэродромная территория аэродрома Москва (Внуково) - 0,30; приаэродромная территория аэродрома Остафьево - 0,30	-
	136	7.2.2, 7.6, 12.0.1, 12.0.2	0,31	Раздел	В красных линиях улично-дорожной сети - 0,31; техническая зона метрополитена - 0,11; зона транспортных коммуникаций - 0,20; зона подтопления (территории слабого подтопления) - 0,05; приаэродромная территория аэродрома Москва (Внуково) - 0,31; приаэродромная территория аэродрома Остафьево - 0,31	-

1	2	3	4	5	6	7
	137	7.2.2, 12.0.1, 12.0.2	2,18	Перерас- пределение	В красных линиях улично-дорожной сети - 2,18; водоохранная зона, прибрежная защитная полоса - 0,71; зона подтопления (территории слабого подтопления) - 0,64; приаэродромная территория аэродрома Москва (Внуково) - 2,18; приаэродромная территория аэродрома Остафьево - 2,18	-
	138	7.2.2, 7.6, 12.0.1, 12.0.2	6,74	Перерас- пределение	В красных линиях улично-дорожной сети - 6,74; техническая зона метрополитена - 4,45; зона транспортных коммуникаций - 0,52; зона внеуличного пешеходного перехода - 0,88; водоохранная зона, прибрежная защитная полоса - 0,95; береговая полоса - 0,15; зона подтопления (территория сильного подтопления) - 0,49; зона подтопления (территории умеренного подтопления) - 0,70; зона подтопления (территории слабого подтопления) - 0,41; приаэродромная территория аэродрома Москва (Внуково) - 6,74; приаэродромная территория аэродрома Остафьево - 6,74	-
	139	7.2.2, 7.6, 12.0.1, 12.0.2	3,62	Перерас- пределение	В красных линиях улично-дорожной сети - 3,62; техническая зона метрополитена - 1,26; зона внеуличного пешеходного перехода - 0,46; зона подтопления (территории слабого подтопления) - 0,06; приаэродромная территория аэродрома Москва (Внуково) - 3,62; приаэродромная территория аэродрома Остафьево - 3,62	Планируемое изъятие части земельных участков с кадастровыми номерами 77:17:0120316:41485; 77:17:0120316:27106; 77:17:0120316:16554 в установленном законом порядке - 3,08 га

1	2	3	4	5	6	7
	140	12.0.1, 12.0.2	3,70	Перерас- деление	В красных линиях улично-дорожной сети - 3,70; техническая зона метрополитена - 0,16; зона транспортных коммуникаций - 0,07 зона внеуличного пешеходного перехода - 0,08; приаэродромная территория аэродрома Москва (Внуково) - 3,70; приаэродромная территория аэродрома Остафьево - 3,70	Планируемое изъятие части земельных участков с кадастровыми номерами 77:17:0120316:47003; 77:17:0120316:25855; 77:17:0120316:41489; 77:17:0120316:47000 в установленном законом порядке - 2,14 га
	141	7.2.2, 12.0.1, 12.0.2	0,71	Перерас- деление	В красных линиях улично-дорожной сети - 0,71; техническая зона метрополитена - 0,71; приаэродромная территория аэродрома Москва (Внуково) - 0,71; приаэродромная территория аэродрома Остафьево - 0,71	-
	142	7.2.2, 12.0.1, 12.0.2	1,17	Перерас- деление	В красных линиях улично-дорожной сети - 1,17; техническая зона метрополитена - 0,18; приаэродромная территория аэродрома Москва (Внуково) - 1,17; приаэродромная территория аэродрома Остафьево - 1,17	-
	144	7.2.2, 7.6, 12.0.1, 12.0.2	10,20	Перерас- деление	В красных линиях улично-дорожной сети - 10,20; техническая зона метрополитена - 2,72; зона транспортных коммуникаций - 0,10; приаэродромная территория аэродрома Москва (Внуково) - 10,20; приаэродромная территория аэродрома Остафьево - 10,20	Планируемое изъятие части земельного участка с кадастровым номером 50:21:0120316:217 в установленном законом порядке - 0,62 га

1	2	3	4	5	6	7
145	12.0.1, 12.0.2	1,28	Перерас- пределение	В красных линиях улично-дорожной сети - 1,28; зона подтопления (территории слабого подтопления) - 0,04; приаэродромная территория аэродрома Москва (Внуково) - 1,28; приаэродромная территория аэродрома Остафьево - 1,28	-	
146	7.2.2, 12.0.1, 12.0.2	3,44	Перерас- пределение	В красных линиях улично-дорожной сети - 3,44; охранная зона трубопровода - 0,02; водоохранная зона, прибрежная защитная полоса - 0,40; береговая полоса - 0,06; Зона подтопления (территория сильного подтопления) - 0,18; зона подтопления (территории умеренного подтопления) - 0,38; зона подтопления (территории слабого подтопления) - 0,34; приаэродромная территория аэродрома Москва (Внуково) - 3,44; приаэродромная территория аэродрома Остафьево - 3,44	-	
147	12.0.1, 12.0.2	1,04	Раздел	В красных линиях улично-дорожной сети - 1,04; охранная зона объекта культурного наследия - 0,11; приаэродромная территория аэродрома Москва (Внуково) - 1,04; приаэродромная территория аэродрома Остафьево - 1,04	-	

1	2	3	4	5	6	7
	148	7.2.2, 12.0.1, 12.0.2	4,31	Перерас- пределение	В красных линиях улично-дорожной сети - 4,31; водоохранная зона, прибрежная защитная полоса - 0,42; береговая полоса - 0,11; зона подтопления (территория сильного подтопления) - 0,21; зона подтопления (территории умеренного подтопления) - 0,26; зона подтопления (территории слабого подтопления) - 0,11; приаэродромная территория аэродрома Москва (Внуково) - 4,31; приаэродромная территория аэродрома Остафьево - 4,31	-
	149	12.0.1, 12.0.2	0,25	Раздел	В красных линиях улично-дорожной сети - 0,25; приаэродромная территория аэродрома Москва (Внуково) - 0,25; приаэродромная территория аэродрома Остафьево - 0,25	-
	150	12.0.1, 12.0.2	1,13	Раздел	В красных линиях улично-дорожной сети - 1,13; водоохранная (рыбоохранная) зона, прибрежная защитная полоса - 0,02; приаэродромная территория аэродрома Москва (Внуково) - 1,13; приаэродромная территория аэродрома Остафьево - 1,13	-
	151	12.0.1, 12.0.2	0,24	Раздел	В красных линиях улично-дорожной сети - 0,24; прибрежная защитная полоса - 0,02; приаэродромная территория аэродрома Москва (Внуково) - 0,24; приаэродромная территория аэродрома Остафьево - 0,24	-

1	2	3	4	5	6	7
	152	7.2.2, 12.0.1, 12.0.2	3,28	Перерас- пределение	В красных линиях улично-дорожной сети - 3,28; охранная зона объектов электроэнергетики (объектов электросетевого хозяйства и объектов по производству электрической энергии) - 0,03; водоохранная зона - 0,17; водоохранная зона, прибрежная защитная полоса - 0,45; береговая полоса - 0,09; зона затопления - 0,28; зона подтопления (территория сильного подтопления) - 0,31; зона подтопления (территории умеренного подтопления) - 0,13; зона подтопления (территории слабого подтопления) - 0,13; приаэродромная территория аэродрома Москва (Внуково) - 3,28; приаэродромная территория аэродрома Остафьево - 3,28	Планируемое изъятие части земельного участка с кадастровым номером 50:21:0120316:1198 в установленном законом порядке - 0,20 га
	153	7.2.2, 12.0.1, 12.0.2	5,66	Перерас- пределение	В красных линиях улично-дорожной сети - 5,66; особо охраняемая зеленая территория - 1,19; водоохранная (рыбоохранная) зона - 0,66; прибрежная защитная полоса - 0,26; береговая полоса - 0,19; зона затопления - 0,43; зона подтопления (территория сильного подтопления) - 0,73; зона подтопления (территории умеренного подтопления) - 0,15; зона подтопления (территории слабого подтопления) - 0,10; приаэродромная территория аэродрома Москва (Внуково) - 5,66; приаэродромная территория аэродрома Остафьево - 5,66	Планируемое изъятие части земельных участков с кадастровыми номерами 50:21:0120316:1198; 50:21:0000000:602; 50:21:0130206:249; 50:21:0130206:250; 50:21:0130206:239; 50:21:0130206:240; 77:17:0130206:553 в установленном законом порядке - 1,16 га

1	2	3	4	5	6	7
	154	12.0.1, 12.0.2	1,62	Перерас- пределение	В красных линиях улично-дорожной сети - 1,62; водоохранная зона - 0,83; прибрежная защитная полоса - 0,51; береговая полоса - 0,09; зона затопления - 0,46; зона подтопления (территория сильного подтопления) - 0,58; зона подтопления (территории умеренного подтопления) - 0,19; зона подтопления (территории слабого подтопления) - 0,06; приаэродромная территория аэродрома Москва (Внуково) - 1,62; приаэродромная территория аэродрома Остафьево - 1,62	Планируемое изъятие части земельного участка с кадастровым номером 50:21:0120316:1181 в установленном законом порядке - 0,07 га
	155	7.2.2, 12.0.1, 12.0.2	4,03	Перерас- пределение	В красных линиях улично-дорожной сети - 4,03; особо охраняемая зеленая территория - 0,42; приаэродромная территория аэродрома Москва (Внуково) - 4,03; приаэродромная территория аэродрома Остафьево - 4,03	-
	156	4.9, 12.0.1, 12.0.2	5,06	Перерас- пределение	В красных линиях улично-дорожной сети - 5,06; приаэродромная территория аэродрома Москва (Внуково) - 5,06; приаэродромная территория аэродрома Остафьево - 5,06	Планируемое изъятие части земельного участка с кадастровым номером 77:17:0130206:528 в установленном законом порядке - 5,04 га
	157	12.0.1, 12.0.2	1,38	Раздел	В красных линиях улично-дорожной сети - 1,38; приаэродромная территория аэродрома Москва (Внуково) - 1,38; приаэродромная территория аэродрома Остафьево - 1,38	-

1	2	3	4	5	6	7
	158	7.6, 12.0.1, 12.0.2	3,71	Перерас- пределение	В красных линиях улично-дорожной сети - 3,71; охранная зона объектов электроэнергетики (объектов электросетевого хозяйства и объектов по производству электрической энергии) - 0,25; особо охраняемая зеленая территория - 1,36; приаэродромная территория аэродрома Москва (Внуково) - 3,71; приаэродромная территория аэродрома Остафьево - 3,71	Планируемое изъятие части земельного участка с кадастровым номером 77:17:0130206:3980 в установленном законом порядке - 2,35 га
Итого территории общего пользования:						
Территория участков общественных территорий	162	12.0.2	0,31	-	Приаэродромная территория аэродрома Москва (Внуково) - 0,31; приаэродромная территория аэродрома Остафьево - 0,31	-
	163	5.1.3, 12.0.2	14,13	Перерас- пределение	Приаэродромная территория аэродрома Москва (Внуково) - 14,13; приаэродромная территория аэродрома Остафьево - 14,13	Планируемое изъятие части земельного участка с кадастровым номером 50:21:0120316:1198 в установленном законом порядке - 0,15 га

1	2	3	4	5	6	7
	164	5.1.3, 12.0.2	31,80	Перерас- пределение	<p>Техническая зона инженерных коммуникаций и сооружений - 7,36; охранная зона трубопровода - 0,17; охранная зона объекта культурного наследия - 3,14; водоохранная зона, прибрежная защитная полоса - 7,19; береговая полоса - 4,30; зона затопления - 0,50; зона подтопления (территория сильного подтопления) - 3,31; зона подтопления (территории умеренного подтопления) - 4,05; зона подтопления (территории слабого подтопления) - 4,23; приаэродромная территория аэродрома Москва (Внуково) - 31,80; приаэродромная территория аэродрома Остафьево - 31,80</p>	-
	165	12.0.2	4,05	Раздл	<p>Техническая зона инженерных коммуникаций и сооружений - 1,87; водоохранная зона, прибрежная защитная полоса - 0,96; водоохранная зона - 0,62; прибрежная защитная полоса - 0,11; береговая полоса - 0,20; охранная зона объектов электроэнергетики (объектов электросетевого хозяйства и объектов по производству электрической энергии) - 0,29; зона затопления - 1,84; зона подтопления (территория сильного подтопления) - 1,89; зона подтопления (территории умеренного подтопления) - 0,37; зона подтопления (территории слабого подтопления) - 0,28; приаэродромная территория аэродрома Москва (Внуково) - 4,05; приаэродромная территория аэродрома Остафьево - 4,05</p>	-

1	2	3	4	5	6	7
	166	12.0.2	4,46	Перерас- пределение	Водоохранная зона - 1,79; прибрежная защитная полоса - 1,42; береговая полоса - 0,83; зона затопления - 2,45; зона подтопления (территория сильного подтопления) - 2,55; зона подтопления (территории умеренного подтопления) - 0,42; зона подтопления (территории слабого подтопления) - 0,30; приаэродромная территория аэродрома Москва (Внуково) - 4,46; приаэродромная территория аэродрома Остафьево - 4,46	Планируемое изъятие части земельного участка с кадастровым номером 50:21:0120316:1198 в установленном законом порядке - 0,11 га
	167	12.0.2	4,39	Раздел	Техническая зона инженерных коммуникаций и сооружений - 4,32; охранная зона объектов электроэнергетики (объектов электросетевого хозяйства и объектов по производству электрической энергии) - 1,95; приаэродромная территория аэродрома Москва (Внуково) - 4,39; приаэродромная территория аэродрома Остафьево - 4,39	-
	168	12.0.2	2,96	Раздел	Техническая зона инженерных коммуникаций и сооружений - 2,27; водоохранная зона - 0,34; прибрежная защитная полоса - 0,11; зона затопления - 0,0012; зона подтопления (территория сильного подтопления) - 0,09; зона подтопления (территории умеренного подтопления) - 0,16; зона подтопления (территории слабого подтопления) - 0,10; приаэродромная территория аэродрома Москва (Внуково) - 2,96; приаэродромная территория аэродрома Остафьево - 2,96	-

1	2	3	4	5	6	7
	169	12.0.2	4,73	Перерас- пределение	Техническая зона инженерных коммуникаций и сооружений - 3,95; охранный зона объектов электроэнергетики (объектов электросетевого хозяйства и объектов по производству электрической энергии) - 0,58; приаэродромная территория аэродрома Москва (Внуково) - 4,73; приаэродромная территория аэродрома Остафьево - 4,73	-
	170	12.0.2	0,87	Раздел	Техническая зона инженерных коммуникаций и сооружений - 0,65; техническая зона метрополитена - 0,24; охранный зона трубопровода - 0,01; приаэродромная территория аэродрома Москва (Внуково) - 0,87; приаэродромная территория аэродрома Остафьево - 0,87	-
	171	12.0.2	0,58	Раздел	Техническая зона инженерных коммуникаций и сооружений - 0,58; техническая зона метрополитена - 0,16; приаэродромная территория аэродрома Москва (Внуково) - 0,58; приаэродромная территория аэродрома Остафьево - 0,58	-
	172	12.0.2	2,12	Перерас- пределение	Техническая зона инженерных коммуникаций и сооружений - 2,12; охранный зона объектов электроэнергетики (объектов электросетевого хозяйства и объектов по производству электрической энергии) - 0,83; приаэродромная территория аэродрома Москва (Внуково) - 2,12; приаэродромная территория аэродрома Остафьево - 2,12	-

1	2	3	4	5	6	7
173	12.0.2	0,25	Раздел	Техническая зона инженерных коммуникаций и сооружений - 0,25; приаэродромная территория аэродрома Москва (Внуково) - 0,25; приаэродромная территория аэродрома Остафьево - 0,25	-	-
174	12.0.2	1,21	Раздел	Техническая зона инженерных коммуникаций и сооружений - 1,21; техническая зона метрополитена - 0,02; приаэродромная территория аэродрома Москва (Внуково) - 1,21; приаэродромная территория аэродрома Остафьево - 1,21	-	-
176	12.0.2	0,07	Раздел	Приаэродромная территория аэродрома Москва (Внуково) - 0,7; приаэродромная территория аэродрома Остафьево - 0,7	-	-
177	12.0.1, 12.0.2	0,48	Раздел	Зона транспортных коммуникаций - 0,03; приаэродромная территория аэродрома Москва (Внуково) - 0,48; приаэродромная территория аэродрома Остафьево - 0,48	-	-
178	12.0.2	4,00	Раздел	Техническая зона инженерных коммуникаций и сооружений - 2,46; охранный зона объектов электроэнергетики (объектов электросетевого хозяйства и объектов по производству электрической энергии) - 0,06; охранный зона трубопровода - 0,02; приаэродромная территория аэродрома Москва (Внуково) - 4,0; приаэродромная территория аэродрома Остафьево - 4,0	-	-

1	2	3	4	5	6	7
179	12.0.2	0,14	Раздел	Техническая зона инженерных коммуникаций и сооружений - 0,14; приаэродромная территория аэродрома Москва (Внуково) - 0,14; приаэродромная территория аэродрома Остафьево - 0,14	-	
180	12.0.2	0,27	Раздел	Техническая зона инженерных коммуникаций и сооружений - 0,27; приаэродромная территория аэродрома Москва (Внуково) - 0,27; приаэродромная территория аэродрома Остафьево - 0,27	-	
181	12.0.2	0,07	Перерас- пределение	Техническая зона инженерных коммуникаций и сооружений - 0,07; приаэродромная территория аэродрома Москва (Внуково) - 0,07; приаэродромная территория аэродрома Остафьево - 0,07	-	
182	12.0.2	3,69	Перерас- пределение	Техническая зона инженерных коммуникаций и сооружений - 0,12; водоохранная зона, береговая защитная полоса - 2,68; береговая полоса - 0,60; зона подтопления (территория сильного подтопления) - 1,89; зона подтопления (территории умеренного подтопления) - 1,23; зона подтопления (территории слабого подтопления) - 0,38; приаэродромная территория аэродрома Москва (Внуково) - 3,69; приаэродромная территория аэродрома Остафьево - 3,69	-	
183	12.0.2	1,08	Раздел	Техническая зона метрополитена - 1,08; приаэродромная территория аэродрома Москва (Внуково) - 1,08; приаэродромная территория аэродрома Остафьево - 1,08	-	

1	2	3	4	5	6	7
184	12.0.2	0,29	Раздел	Техническая зона инженерных коммуникаций и сооружений - 0,19; приаэродромная территория аэродрома Москва (Внуково) - 0,29; приаэродромная территория аэродрома Остафьево - 0,29	-	
185	12.0.2	0,95	Перерас- пределение	Приаэродромная территория аэродрома Москва (Внуково) - 0,95; приаэродромная территория аэродрома Остафьево - 0,95	-	
186	12.0.2	0,10	Перерас- пределение	Техническая зона инженерных коммуникаций и сооружений - 0,06; техническая зона метрополитена - 0,10; приаэродромная территория аэродрома Москва (Внуково) - 0,10; приаэродромная территория аэродрома Остафьево - 0,10	-	
187	12.0.2	1,17	Перерас- пределение	Приаэродромная территория аэродрома Москва (Внуково) - 1,17; приаэродромная территория аэродрома Остафьево - 1,17	Планируемое изъятие части земельного участка с кадастровым номером 50:21:0120316:217 в установленном законом порядке - 0,038 га	
188	12.0.2	0,44	Раздел	Приаэродромная территория аэродрома Москва (Внуково) - 1,17; приаэродромная территория аэродрома Остафьево - 0,44	-	

1	2	3	4	5	6	7
189	12.0.2	0,44	Перерас- пределение	Прибрежная защитная полоса - 0,35; береговая полоса - 0,09; зона затопления - 0,44; зона подтопления (территория сильного подтопления) - 0,44; приаэродромная территория аэродрома Москва (Внуково) - 0,44; приаэродромная территория аэродрома Остафьево - 0,44	-	
196	Ф ⁴	6,33	Раздел	Техническая зона инженерных коммуникаций и сооружений - 1,52; охранная зона объектов электроэнергетики (объектов электросетевого хозяйства и объектов по производству электрической энергии) - 0,77; особо охраняемая зеленая территория - 6,33; приаэродромная территория аэродрома Москва (Внуково) - 6,33; приаэродромная территория аэродрома Остафьево - 6,33	-	
197	Ф ⁴	1,22	Раздел	Техническая зона инженерных коммуникаций и сооружений - 0,10; особо охраняемая зеленая территория - 1,22; приаэродромная территория аэродрома Москва (Внуково) - 1,22; приаэродромная территория аэродрома Остафьево - 1,22	-	
252	2.1, 2.2, 13.2	0,49	Раздел	Водоохранная зона - 0,01; прибрежная защитная полоса - 0,20; береговая полоса - 0,29; зона затопления - 0,4795; зона подтопления (территория сильного подтопления) - 0,49; зона подтопления (территории умеренного подтопления) - 0,01; приаэродромная территория аэродрома Москва (Внуково) - 0,49; приаэродромная территория аэродрома Остафьево - 0,49	-	

1	2	3	4	5	6	7
	266	Ф ⁴	1,11	-	Техническая зона инженерных коммуникаций и сооружений - 0,32; охранная зона трубопровода - 0,05; особо охраняемая зеленая территория - 1,11; приаэродромная территория аэродрома Москва (Внуково) - 1,11; приаэродромная территория аэродрома Остафьево - 1,11	-
	268	Ф ⁴	5,37	-	Техническая зона инженерных коммуникаций и сооружений - 2,09; особо охраняемая зеленая территория - 5,37; приаэродромная территория аэродрома Москва (Внуково) - 5,37; приаэродромная территория аэродрома Остафьево - 5,37	-
	269	2.1, 2.2, 13.2	0,01	Перераспределение	Приаэродромная территория аэродрома Москва (Внуково) - 0,01; приаэродромная территория аэродрома Остафьево - 0,01	-
	272	2.1, 2.2, 13.2	1,78	-	Водоохранная зона - 0,001; прибрежная защитная полоса - 0,49; береговая полоса - 1,29; зона загопления - 1,73; зона подтопления (территория сильного подтопления) - 1,77; зона подтопления (территории умеренного подтопления) - 0,01; приаэродромная территория аэродрома Москва (Внуково) - 1,78; приаэродромная территория аэродрома Остафьево - 1,78	-
	276	2.1, 2.2, 13.2	0,18	-	Техническая зона инженерных коммуникаций и сооружений - 0,18; приаэродромная территория аэродрома Москва (Внуково) - 0,18; приаэродромная территория аэродрома Остафьево - 0,18	-

1	2	3	4	5	6	7
	277	2.1, 2.2, 13.2	0,02	Перерас- пределение	Водоохранная зона - 0,02; зона подтопления (территория сильного подтопления) - 0,02; зона подтопления (территории умеренного подтопления) - 0,0003; приаэродромная территория аэродрома Москва (Внуково) - 0,02; приаэродромная территория аэродрома Остафьево - 0,02	-
	326	Ф ⁴	3,59	Перерас- пределение	Особо охраняемая зеленая территория - 3,59; приаэродромная территория аэродрома Москва (Внуково) - 3,59; приаэродромная территория аэродрома Остафьево - 3,59	-
ИТОГО общественные территории:			105,15			
ВСЕГО			460,54			

⁴ – Фактическое использование – в качестве основных видов разрешенного использования земельных участков и объектов капитального строительства устанавливаются виды разрешенного использования земельных участков и объектов капитального строительства, сведения о которых содержатся в Едином государственном реестре недвижимости.

2.3. Таблица «Сведения о границах территории, в отношении которой утвержден проект межевания территории»

Координаты точки (Система координат, используемая для ведения Единого государственного реестра недвижимости (МСК-77))					
X	Y	X	Y	X	Y
-3375.0635	-12607.9197	-1779.2040	-11101.3330	-3465.2381	-12407.7602
-3372.6851	-12594.6141	-1778.7860	-11104.8920	-3464.3360	-12407.3288
-3372.3640	-12594.2797	-1778.4010	-11108.4560	-3463.6697	-12407.0101
-3372.0000	-12593.9007	-1778.0490	-11112.0220	-3463.5427	-12406.7816
-3371.6153	-12593.6228	-1777.7290	-11115.5920	-3463.0572	-12405.9073
-3371.2491	-12593.3585	-1777.4430	-11119.1650	-3462.5717	-12405.0331
-3370.7484	-12593.1348	-1777.1900	-11122.7400	-3462.0862	-12404.1589
-3389.8353	-12592.7271	-1776.9690	-11126.3170	-3461.6007	-12403.2846
-3389.4483	-12592.5542	-1776.7820	-11129.8960	-3461.1152	-12402.4104
-3389.0325	-12592.4736	-1776.6280	-11133.4770	-3460.6297	-12401.5362
-3388.8827	-12592.4445	-1776.5070	-11137.0590	-3460.5747	-12401.4372
-3388.4866	-12592.3677	-1776.4190	-11140.6420	-3460.6175	-12400.5515
-3387.8901	-12592.3657	-1776.3640	-11144.2260	-3460.6658	-12379.5526
-3387.2130	-12592.3634	-1776.3430	-11147.8100	-3460.7141	-12378.5538
-3386.8969	-12592.4291	-1776.3540	-11151.3740	-3460.7625	-12377.5550
-3385.9178	-12592.6324	-1776.7880	-11170.3330	-3460.8108	-12376.5561
-3384.9387	-12592.8358	-1777.6240	-11180.4750	-3460.8591	-12375.5573
-3384.6816	-12592.8892	-1778.5380	-11190.6110	-3460.9074	-12374.5585
-3384.0880	-12593.0925	-1789.0370	-11286.5150	-3460.9557	-12373.5596
-3383.9840	-12593.1282	-1794.8508	-11320.1710	-3461.0040	-12372.5608
-3383.0379	-12593.4523	-1801.1150	-11341.0100	-3461.0389	-12371.8374
-3382.0919	-12593.7764	-1805.2522	-11352.4065	-3461.1982	-12371.6118
-3381.1459	-12594.1005	-1810.8520	-11365.4885	-3461.6864	-12370.9141
-3380.8765	-12594.1929	-1814.5838	-11373.2987	-3461.7849	-12370.7734
-3380.2112	-12594.4554	-1822.8601	-11388.9277	-3462.3448	-12389.9732
-3379.2811	-12594.8226	-1832.7797	-11406.7479	-3462.9182	-12389.1537
-3378.3509	-12595.1898	-1837.9018	-11420.8455	-3463.4915	-12388.3345
-3378.3055	-12595.2077	-1843.9836	-11430.1727	-3464.0648	-12387.5152
-3377.3838	-12595.4425	-1852.5001	-11453.0003	-3464.6381	-12386.6959
-3377.2821	-12595.4684	-1859.3003	-11472.8000	-3465.2115	-12385.8765
-3376.9672	-12595.5487	-1868.5500	-11496.4498	-3465.3719	-12385.6473
-3376.3771	-12595.5596	-1875.2372	-11511.4803	-3465.8902	-12385.1473
-3375.3773	-12595.5789	-1881.3005	-11525.0997	-3466.6100	-12384.4530
-3374.6823	-12595.5927	-1889.5132	-11541.3184	-3467.3297	-12383.7588
-3374.4047	-12595.5291	-1897.0996	-11556.3002	-3468.0494	-12383.0645
-3373.5791	-12595.3401	-1898.0549	-11557.8217	-3468.7691	-12382.3702
-3373.4436	-12595.2688	-1901.2845	-11562.9654	-3469.4888	-12381.6760
-3372.5585	-12594.8036	-1901.9219	-11563.9942	-3470.2086	-12380.9817

Координаты точки (Система координат, используемая для ведения Единого государственного реестра недвижимости (МСК-77))					
X	Y	X	Y	X	Y
-3371.6733	-12594.3383	-1905.4292	-11569.6557	-3470.9283	-12380.2875
-3370.7881	-12593.8730	-1909.5335	-11576.3707	-3471.6480	-12379.5932
-3370.5038	-12593.7235	-1913.2145	-11582.4751	-3472.3677	-12378.8989
-3369.9155	-12593.3849	-1913.5975	-11583.1103	-3473.0875	-12378.2047
-3369.0488	-12592.8861	-1915.3195	-11585.4079	-3473.8072	-12377.5104
-3368.1822	-12592.3872	-1917.0162	-11587.7242	-3474.0377	-12377.2880
-3367.9449	-12592.2507	-1917.6117	-11588.5563	-3474.4365	-12376.7376
-3367.3714	-12591.7804	-1918.6872	-11590.0591	-3475.0231	-12375.9278
-3366.8551	-12591.3248	-1920.3325	-11592.4122	-3475.6098	-12375.1179
-3366.6760	-12591.0888	-1920.5494	-11592.7299	-3476.1964	-12374.3081
-3366.2355	-12590.5087	-1921.9517	-11594.7834	-3476.7831	-12373.4982
-3366.1199	-12590.2629	-1923.5447	-11597.1722	-3477.3697	-12372.6884
-3365.6941	-12589.3581	-1925.1113	-11599.5784	-3477.9062	-12371.9479
-3365.3435	-12588.6131	-1926.6514	-11602.0017	-3477.9298	-12371.8656
-3365.3038	-12588.4410	-1928.1646	-11604.4418	-3478.2058	-12370.9045
-3365.0790	-12587.4666	-1929.6509	-11606.8984	-3478.4818	-12369.9433
-3364.8543	-12586.4922	-1931.1101	-11609.3713	-3478.7578	-12368.9822
-3364.6295	-12585.5178	-1932.5419	-11611.8600	-3478.7952	-12368.8520
-3364.5617	-12585.2236	-1933.9462	-11614.3644	-3478.5190	-12368.0327
-3364.5307	-12584.5262	-1935.3229	-11616.8841	-3478.1996	-12367.0851
-3364.4864	-12583.5271	-1936.6718	-11619.4188	-3477.8801	-12366.1375
-3364.4731	-12583.2295	-1937.9927	-11621.9682	-3477.7514	-12365.7558
-3364.4406	-12582.4975	-1937.2854	-11624.5320	-3477.3009	-12365.3638
-3364.5071	-12581.9824	-1940.1192	-11626.2481	-3476.5464	-12364.7076
-3364.5648	-12581.5361	-1911.6513	-11673.3283	-3475.7919	-12364.0512
-3364.6138	-12581.1562	-1911.6513	-11673.3283	-3475.0374	-12363.3749
-3364.7781	-12580.5616	-1889.0885	-11710.3890	-3474.2829	-12362.7386
-3364.9261	-12580.0261	-1871.8097	-11737.2185	-3474.1922	-12362.6598
-3365.1118	-12579.6223	-1812.7527	-11768.8511	-3473.3716	-12362.3424
-3365.5295	-12578.7137	-1666.3327	-11756.0953	-3472.4389	-12361.9818
-3365.9169	-12577.8710	-1633.5863	-11741.4427	-3471.5062	-12361.6211
-3365.9578	-12577.8112	-1629.7300	-11731.2928	-3470.7880	-12361.3433
-3366.5224	-12576.9858	-1616.7600	-11726.9600	-3470.5581	-12361.3479
-3367.0871	-12576.1605	-1562.5559	-11837.8931	-3469.5583	-12361.3679
-3367.6517	-12575.3352	-1547.9462	-11871.9959	-3468.5585	-12361.3879
-3367.7014	-12575.2626	-1540.0065	-11867.2704	-3467.5587	-12361.4079
-3368.3089	-12574.5823	-1521.9130	-11904.3205	-3466.5589	-12361.4279
-3368.7571	-12574.0804	-1511.4476	-11915.4038	-3465.5591	-12361.4480
-3369.0004	-12573.8617	-1509.7511	-11918.1155	-3464.9165	-12361.4608
-3369.7442	-12573.1933	-1522.2429	-11938.9620	-3432.3471	-12337.5820

Координаты точки (Система координат, используемая для ведения Единого государственного реестра недвижимости (МСК-77))					
X	Y	X	Y	X	Y
-3370.5154	-12572.5001	-1525.2316	-11937.0138	-3432.0725	-12337.2735
-3371.3333	-12571.9917	-1463.5297	-12023.6308	-3431.4076	-12336.5265
-3372.1826	-12571.4638	-1528.6713	-12073.1797	-3430.7428	-12335.7796
-3373.0319	-12570.9359	-1578.5032	-12112.9045	-3430.0779	-12335.0326
-3373.4749	-12570.6606	-1656.3442	-12007.6699	-3429.4130	-12334.2857
-3373.9171	-12570.4782	-1692.2184	-11962.3421	-3428.7482	-12333.5387
-3374.8316	-12570.1004	-1880.9490	-12135.5480	-3428.0833	-12332.7917
-3375.8110	-12569.8508	-1929.1015	-12176.3255	-3427.4185	-12332.0448
-3376.1995	-12569.7518	-2067.3610	-12322.1630	-3427.1932	-12331.0705
-3376.7800	-12569.6037	-2154.6232	-12389.9068	-3426.9672	-12330.0926
-3377.7491	-12569.3570	-2164.5384	-12377.1437	-3426.6129	-12329.1614
-3378.5601	-12569.1719	-2178.7565	-12407.5218	-3426.2573	-12328.2267
-3379.5350	-12568.9495	-2210.9735	-12428.9122	-3425.9017	-12327.2921
-3380.3107	-12568.7726	-2218.5421	-12434.4236	-3425.8055	-12327.0372
-3380.5100	-12568.7271	-2260.8241	-12470.9331	-3425.4498	-12326.4024
-3381.4849	-12568.5047	-2284.6872	-12487.3115	-3424.9622	-12325.5293
-3382.2828	-12568.3227	-2287.8367	-12518.5537	-3424.4745	-12324.6563
-3382.4636	-12568.3056	-2313.5200	-12551.7700	-3424.3015	-12324.3466
-3383.4592	-12568.2113	-2300.9900	-12566.2200	-3423.9118	-12323.8323
-3384.4547	-12568.1171	-2285.5476	-12587.9488	-3423.3077	-12323.0354
-3384.5773	-12568.1054	-2285.2241	-12590.9780	-3422.7037	-12322.2384
-3385.4537	-12568.1274	-2278.8816	-12625.5603	-3422.0997	-12321.4415
-3386.4536	-12568.1524	-2266.4270	-12668.1330	-3421.4956	-12320.6445
-3387.4533	-12568.1773	-2341.3378	-12694.0253	-3421.1829	-12320.2319
-3388.4529	-12568.2024	-2371.8635	-12635.3246	-3420.8567	-12319.8767
-3388.7472	-12568.2097	-2433.0997	-12579.4926	-3420.1803	-12319.1402
-3389.4470	-12568.3004	-2433.4123	-12579.4652	-3419.5037	-12318.4036
-3370.4387	-12568.4289	-2434.8486	-12579.4084	-3419.4653	-12318.3616
-3371.0459	-12568.5076	-2436.2859	-12579.4204	-3418.7612	-12317.7344
-3371.4263	-12568.5830	-2437.7210	-12579.5013	-3418.5877	-12317.5798
-3372.4071	-12568.7776	-2437.2792	-12580.3773	-3417.9206	-12317.2000
-3373.3880	-12568.9721	-2464.1611	-12594.3661	-3417.0320	-12316.6937
-3374.3689	-12569.1667	-2475.7343	-12599.6965	-3416.1058	-12316.3818
-3375.3498	-12569.3613	-2491.4158	-12606.8756	-3415.1582	-12316.0625
-3375.5953	-12569.4100	-2498.9837	-12610.4225	-3414.4017	-12315.8076
-3376.3255	-12569.5799	-2560.5426	-12638.8183	-3414.2248	-12315.7106
-3376.6604	-12569.6578	-2617.8789	-12654.9565	-3413.3480	-12315.2298
-3377.2995	-12569.8065	-2938.7880	-12815.0267	-3413.2025	-12315.1500
-3378.2735	-12570.0331	-3026.5649	-12856.6980	-3412.6255	-12314.5476
-3379.2475	-12570.2597	-3048.1447	-12867.8656	-3412.2795	-12314.1864

Координаты точки (Система координат, используемая для ведения Единого государственного реестра недвижимости (МСК-77))					
X	Y	X	Y	X	Y
-3400.2215	-12570.4863	-3069.1318	-12880.1110	-3412.0511	-12313.7419
-3400.2871	-12570.5016	-3089.4722	-12893.4028	-3411.5941	-12312.8524
-3401.1955	-12570.7129	-3103.4629	-12903.0592	-3411.1735	-12312.0337
-3402.1694	-12570.9375	-3103.4701	-12902.2463	-3411.1374	-12311.9618
-3403.1434	-12571.1661	-3103.4732	-12901.8901	-3410.7063	-12311.0474
-3404.1174	-12571.3727	-3103.4789	-12901.2463	-3410.3278	-12310.7323
-3404.5606	-12571.4959	-3103.4877	-12900.2463	-3409.8483	-12310.6065
-3405.0880	-12571.6329	-3103.4965	-12899.2464	-3409.2945	-12310.4612
-3406.0559	-12571.8845	-3103.5045	-12898.3404	-3408.8682	-12310.4297
-3407.0237	-12572.1361	-3103.5133	-12898.2469	-3407.8709	-12310.3559
-3407.9915	-12572.3877	-3103.6066	-12897.2512	-3406.8737	-12310.2820
-3408.9594	-12572.6373	-3103.6106	-12897.2088	-3405.8764	-12310.2082
-3409.9272	-12572.8909	-3103.7811	-12896.2667	-3404.8791	-12310.1344
-3410.0420	-12572.9208	-3103.9130	-12895.5377	-3404.4837	-12310.1052
-3410.8950	-12573.1425	-3103.9591	-12895.2827	-3403.8895	-12309.9994
-3411.1804	-12573.2167	-3104.1372	-12894.2987	-3402.9050	-12309.8241
-3411.8596	-12573.4062	-3104.3153	-12893.3146	-3401.9205	-12309.6488
-3412.8228	-12573.6749	-3104.4666	-12892.4782	-3400.9360	-12309.4735
-3413.7860	-12573.9436	-3104.4990	-12892.1807	-3379.9561	-12309.2990
-3414.7493	-12574.2123	-3104.5314	-12891.3313	-3379.5428	-12308.9821
-3415.7125	-12574.4810	-3104.5695	-12890.3321	-3378.7492	-12308.3735
-3416.6012	-12574.7290	-3104.6076	-12889.3328	-3377.9557	-12307.7650
-3416.6783	-12574.7357	-3104.6457	-12888.3335	-3377.1622	-12307.1564
-3417.6745	-12574.8224	-3104.6684	-12887.7368	-3376.3687	-12306.5479
-3418.5501	-12574.8986	-3104.6985	-12887.3351	-3375.5752	-12305.9374
-3418.6709	-12574.8905	-3104.7731	-12886.3379	-3375.3087	-12305.7350
-3418.9162	-12574.8740	-3104.8476	-12885.3406	-3374.8025	-12305.3050
-3419.5202	-12574.8332	-3104.9222	-12884.3432	-3374.0402	-12304.6577
-3419.6659	-12574.8030	-3104.9984	-12883.3597	-3373.2780	-12304.0104
-3420.6101	-12574.6074	-3105.2509	-12882.3786	-3372.5158	-12303.3631
-3420.6434	-12574.5943	-3105.5003	-12881.4102	-3371.7536	-12302.7157
-3421.5747	-12574.2302	-3105.5371	-12881.2675	-3370.9914	-12302.0684
-3422.5060	-12573.8660	-3105.5677	-12881.2001	-3370.2292	-12301.4210
-3422.6998	-12573.7903	-3105.8897	-12880.4911	-3389.4670	-12300.7737
-3423.3852	-12573.3735	-3106.1217	-12879.9804	-3388.7048	-12300.1264
-3424.2507	-12572.8925	-3106.3806	-12879.6259	-3387.9426	-12299.4791
-3424.6480	-12572.6625	-3106.9703	-12878.8183	-3387.1803	-12298.8317
-3425.1161	-12572.3715	-3107.5601	-12878.0107	-3386.4182	-12298.1844
-3425.9816	-12571.8906	-3107.7988	-12877.6838	-3385.6559	-12297.5371
-3426.8470	-12571.3896	-3108.2549	-12877.3014	-3384.8937	-12296.8897

Координаты точки (Система координат, используемая для ведения Единого государственного реестра недвижимости (МСК-77))					
X	Y	X	Y	X	Y
-3427.7125	-12570.8886	-3108.6494	-12876.9707	-3384.1315	-12296.2424
-3428.5779	-12570.3876	-3109.0212	-12876.6589	-3383.3693	-12295.5951
-3429.4434	-12569.8866	-3109.3779	-12876.3430	-3383.0819	-12295.3510
-3430.3089	-12569.3857	-3109.8483	-12876.1072	-3382.6093	-12294.9452
-3430.9875	-12568.9928	-3110.7342	-12875.6433	-3381.8506	-12294.2938
-3431.1756	-12568.8869	-3110.9295	-12875.5411	-3381.0919	-12293.6423
-3432.0471	-12568.3765	-3111.6702	-12875.2980	-3380.3332	-12292.9909
-3432.9186	-12567.9061	-3112.0400	-12875.1767	-3379.5745	-12292.3375
-3433.4894	-12567.5848	-3112.6444	-12875.0883	-3378.8157	-12291.6880
-3433.7681	-12567.5284	-3113.6337	-12874.9436	-3378.0571	-12291.0366
-3433.8275	-12567.5164	-3114.5054	-12874.8161	-3377.2983	-12290.3852
-3434.8077	-12567.3179	-3114.6245	-12874.8109	-3377.2074	-12290.3070
-3434.8544	-12567.3085	-3115.6512	-12874.7662	-3376.6033	-12289.6670
-3435.8300	-12567.3027	-3116.6145	-12874.8977	-3375.9170	-12288.9377
-3436.8306	-12567.4507	-3117.6054	-12875.0328	-3375.2306	-12288.2125
-3437.7420	-12567.5854	-3118.5962	-12875.1680	-3374.5730	-12287.5157
-3437.8191	-12567.6012	-3119.0914	-12875.2356	-3374.5471	-12287.4827
-3438.3589	-12567.7115	-3119.5916	-12875.2305	-3373.9292	-12286.6965
-3438.7984	-12567.8013	-3120.3191	-12875.2232	-3373.3113	-12285.9102
-3437.7972	-12567.9991	-3120.5868	-12875.1727	-3374.0194	-12285.2805
-3440.7769	-12567.9466	-3120.7609	-12875.1378	-3374.7666	-12284.6160
-3441.3786	-12567.7421	-3121.5694	-12874.9872	-3375.5137	-12283.9515
-3441.6790	-12567.5403	-3122.5521	-12874.8017	-3376.0915	-12284.1537
-3442.4853	-12566.9597	-3122.7401	-12874.7662	-3376.7375	-12284.3799
-3443.0301	-12566.1135	-3123.4911	-12874.4663	-3376.9093	-12284.6445
-3443.0569	-12566.0719	-3123.7834	-12874.3495	-3377.4537	-12285.4833
-3443.3529	-12565.1686	-3124.4197	-12874.0953	-3377.9985	-12286.3219
-3443.6643	-12564.2183	-3125.1496	-12873.8038	-3378.5431	-12287.1607
-3443.9756	-12563.2681	-3125.3338	-12873.6947	-3379.0877	-12287.9994
-3444.2870	-12562.3178	-3126.1942	-12873.1852	-3379.4009	-12288.4817
-3444.5984	-12561.3675	-3127.0547	-12872.6757	-3379.6960	-12288.7873
-3444.9180	-12560.3720	-3127.9152	-12872.1662	-3380.3707	-12289.5067
-3444.9873	-12560.1806	-3128.7757	-12871.6566	-3381.0854	-12290.2260
-3445.0951	-12559.4373	-3129.6510	-12871.1383	-3381.7801	-12290.9453
-3445.1381	-12559.1409	-3129.7838	-12871.0549	-3382.4748	-12291.6646
-3445.1073	-12558.4411	-3130.4833	-12870.6158	-3383.0302	-12292.2378
-3445.0634	-12557.4421	-3131.3302	-12870.0841	-3383.0653	-12292.2760
-3445.0374	-12556.8954	-3132.1771	-12869.5524	-3383.2814	-12292.4838
-3444.9229	-12556.4578	-3133.0240	-12869.0206	-3383.8567	-12292.9969
-3444.7893	-12555.9561	-3133.8709	-12868.4889	-3384.6030	-12293.6625

Координаты точки (Система координат, используемая для ведения Единого государственного реестра недвижимости (МСК-77))					
X	Y	X	Y	X	Y
-3444.5182	-12555.6437	-3134.2325	-12868.2619	-3385.3493	-12294.3281
-3444.4548	-12555.6213	-3134.7000	-12867.9304	-3386.0955	-12294.9938
-3444.1801	-12555.5232	-3135.5158	-12867.3520	-3386.8418	-12295.6594
-3443.4743	-12555.5830	-3136.3316	-12866.7737	-3387.5881	-12296.3250
-3443.3714	-12555.5917	-3136.4272	-12866.7058	-3388.3344	-12296.9906
-3442.5438	-12555.9537	-3137.1113	-12866.1481	-3389.0807	-12297.6563
-3441.7593	-12556.5631	-3137.1857	-12866.0874	-3389.8270	-12298.3219
-3441.1301	-12557.0518	-3137.8908	-12865.5117	-3370.5732	-12298.9875
-3440.9525	-12557.1508	-3138.6058	-12864.8215	-3371.3206	-12299.6538
-3440.0791	-12557.6378	-3137.3252	-12864.1270	-3372.0768	-12300.3062
-3437.7338	-12557.8302	-3140.0447	-12863.4324	-3372.8340	-12300.9595
-3437.1355	-12557.9175	-3140.5971	-12862.8992	-3373.5912	-12301.6127
-3438.9930	-12557.9383	-3140.7496	-12862.7241	-3374.3483	-12302.2660
-3438.1838	-12557.6591	-3141.4063	-12861.9700	-3375.1055	-12302.9192
-3437.4814	-12557.4168	-3142.0631	-12861.2158	-3375.8626	-12303.5724
-3437.2770	-12557.2610	-3142.2335	-12861.0201	-3376.6198	-12304.2256
-3436.4817	-12556.6548	-3142.2610	-12860.9886	-3377.3769	-12304.8789
-3436.3868	-12556.5825	-3142.6640	-12860.4180	-3378.1341	-12305.5321
-3436.1741	-12556.0688	-3143.2410	-12859.6011	-3378.8912	-12306.1854
-3436.1612	-12555.7444	-3143.8179	-12858.7843	-3379.0377	-12306.3134
-3436.1262	-12554.8617	-3144.3748	-12857.9675	-3379.6700	-12306.8124
-3436.1506	-12554.7476	-3144.9717	-12857.1507	-3400.4541	-12307.4330
-3436.3601	-12553.7698	-3145.1840	-12856.8502	-3401.2382	-12308.0537
-3436.5695	-12552.7920	-3145.4743	-12856.2887	-3401.9047	-12308.5813
-3436.7790	-12551.8142	-3145.6512	-12855.9465	-3402.1723	-12308.6744
-3436.9081	-12551.2114	-3145.9335	-12855.4004	-3403.0223	-12308.6744
-3437.0182	-12550.8440	-3146.3728	-12854.5121	-3404.0223	-12308.6744
-3437.3055	-12549.8862	-3146.7477	-12853.8257	-3405.0223	-12308.6744
-3437.5927	-12548.9283	-3146.8197	-12853.6102	-3406.0225	-12308.6744
-3437.8800	-12547.9704	-3147.1366	-12852.6617	-3407.0143	-12308.6773
-3438.0027	-12547.5612	-3147.3106	-12852.1410	-3408.0163	-12308.7857
-3438.2125	-12547.0282	-3147.4019	-12851.6994	-3409.0105	-12308.8932
-3438.5788	-12546.0978	-3147.6044	-12850.7201	-3410.0047	-12309.0008
-3438.9452	-12545.1673	-3147.8068	-12849.7408	-3410.1590	-12309.0174
-3437.3115	-12544.2368	-3148.0093	-12848.7614	-3410.9433	-12309.3313
-3437.3740	-12544.0274	-3148.0347	-12848.6386	-3411.8736	-12309.7036
-3437.7894	-12543.3609	-3148.0452	-12848.5683	-3412.4141	-12310.5448
-3440.2996	-12542.5009	-3148.1637	-12847.7736	-3412.9547	-12311.3861
-3440.3383	-12542.4357	-3148.3111	-12846.7846	-3413.4954	-12312.2274
-3440.9480	-12541.7412	-3148.4586	-12845.7955	-3414.0360	-12313.0687

Координаты точки (Система координат, используемая для ведения Единого государственного реестра недвижимости (МСК-77))					
X	Y	X	Y	X	Y
-3441.5135	-12541.0971	-3148.6061	-12844.8064	-3414.3666	-12313.5833
-3441.6259	-12541.0087	-3148.6346	-12844.6149	-3414.6455	-12313.8535
-3442.2032	-12540.5546	-3148.7536	-12843.8174	-3414.9145	-12314.1142
-3442.4350	-12540.4253	-3148.9010	-12842.8283	-3415.4742	-12314.3732
-3443.3084	-12537.9383	-3149.0485	-12841.8373	-3415.9603	-12314.6354
-3444.1817	-12537.4513	-3149.1960	-12840.8502	-3416.3755	-12314.7746
-3445.0552	-12538.9642	-3149.3434	-12837.8611	-3417.3480	-12315.0792
-3445.3827	-12538.7816	-3149.4420	-12837.2001	-3418.3004	-12315.3838
-3445.4140	-12538.7632	-3149.5056	-12838.8746	-3419.2529	-12315.6884
-3453.5313	-12542.7888	-3149.6974	-12837.8931	-3419.4468	-12315.7504
-3459.3897	-12545.1106	-3149.8892	-12836.9117	-3420.1129	-12316.1870
-3458.8081	-12544.9887	-3150.0730	-12835.9715	-3420.4968	-12316.4387
-3458.3102	-12544.8844	-3150.0835	-12835.9308	-3420.8698	-12316.8305
-3457.8445	-12544.7278	-3150.3332	-12834.9625	-3421.5593	-12317.5548
-3457.4130	-12544.5827	-3150.5828	-12833.9942	-3422.2488	-12318.2791
-3457.1727	-12544.5019	-3150.7605	-12833.3048	-3422.5904	-12318.6380
-3456.8967	-12544.4091	-3150.8325	-12833.0258	-3422.8868	-12319.0463
-3456.3524	-12544.2261	-3151.0821	-12832.0575	-3423.4742	-12319.8556
-3455.9637	-12544.0523	-3151.3318	-12831.0891	-3424.0616	-12320.6649
-3455.0508	-12543.6441	-3151.5814	-12830.1208	-3424.6490	-12321.4741
-3454.1379	-12543.2359	-3151.7193	-12829.5860	-3425.2364	-12322.2834
-3453.2250	-12542.8277	-3151.8450	-12829.1563	-3425.8238	-12323.0927
-3452.5765	-12542.5378	-3152.1258	-12828.1965	-3425.9626	-12323.2837
-3452.3129	-12542.4178	-3152.4066	-12827.2368	-3426.3675	-12323.9315
-3451.4028	-12542.0034	-3152.5418	-12826.7747	-3426.8976	-12324.7795
-3450.4926	-12541.5891	-3152.6874	-12826.2770	-3427.4276	-12325.6274
-3449.8427	-12541.2932	-3152.9681	-12825.3172	-3427.5143	-12325.7659
-3449.5637	-12541.2311	-3153.2490	-12824.3575	-3427.8590	-12326.5282
-3448.5876	-12541.0137	-3153.5298	-12823.3777	-3428.0274	-12326.9006
-3448.4066	-12540.9734	-3153.5958	-12823.1720	-3428.1998	-12327.4662
-3447.5922	-12540.9564	-3153.7752	-12822.4285	-3428.4055	-12328.1410
-3447.5345	-12540.9552	-3154.0097	-12821.4564	-3428.4604	-12328.4304
-3446.6109	-12541.1419	-3154.2443	-12820.4843	-3428.6469	-12329.4129
-3445.8008	-12541.3056	-3154.3880	-12819.8888	-3428.7792	-12330.1096
-3445.6445	-12541.3812	-3154.5152	-12819.5229	-3428.9136	-12330.3626
-3444.7443	-12541.8166	-3154.8438	-12818.5784	-3429.5065	-12330.9512
-3444.6015	-12541.8856	-3154.9510	-12818.2702	-3430.2162	-12331.6557
-3443.9730	-12542.4451	-3155.2804	-12817.6825	-3430.8969	-12332.3315
-3443.2261	-12543.1099	-3155.7694	-12816.8102	-3430.9244	-12332.3617
-3443.1940	-12543.1385	-3155.9123	-12816.5553	-3431.5974	-12333.1014

Координаты точки (Система координат, используемая для ведения Единого государственного реестра недвижимости (МСК-77))					
X	Y	X	Y	X	Y
-3442.6656	-12543.9361	-3156.3409	-12816.1076	-3432.2703	-12333.8410
-3442.3031	-12544.7618	-3156.4017	-12816.0440	-3432.9433	-12334.5807
-3442.2867	-12544.8587	-3156.5669	-12815.8715	-3433.6162	-12335.3204
-3442.1197	-12545.8446	-3157.2218	-12815.4837	-3434.0649	-12335.8136
-3441.9954	-12546.5788	-3157.6758	-12815.2150	-3432.3471	-12337.5820
-3441.9954	-12546.8342	-3158.1270	-12815.0750	-3417.5130	-12352.8536
-3441.9954	-12547.8342	-3159.0822	-12814.7789	-3417.5071	-12352.8516
-3441.9954	-12548.7169	-3160.0373	-12814.4828	-3416.5606	-12352.5288
-3441.9500	-12548.8251	-3160.2677	-12814.4114	-3415.6141	-12352.2061
-3441.5634	-12549.7473	-3160.9889	-12814.1753	-3414.6676	-12351.8833
-3441.3177	-12550.3334	-3161.9373	-12813.8644	-3413.7211	-12351.5605
-3441.0747	-12550.6051	-3162.8897	-12813.5534	-3412.7747	-12351.2377
-3440.4081	-12551.3505	-3163.8021	-12813.2548	-3412.4482	-12351.1264
-3437.7415	-12552.0959	-3163.8413	-12813.2470	-3411.9662	-12350.6828
-3437.5455	-12552.3150	-3164.5813	-12813.0993	-3411.2304	-12350.0056
-3437.0131	-12552.7787	-3164.8220	-12813.0513	-3410.4946	-12349.3284
-3438.3724	-12553.3193	-3165.5843	-12812.8991	-3409.7588	-12348.6512
-3438.3030	-12553.4720	-3165.8069	-12812.8934	-3409.0229	-12347.9741
-3438.0337	-12553.9315	-3166.8065	-12812.8680	-3408.5795	-12347.5659
-3438.0337	-12554.3790	-3166.8816	-12812.8660	-3408.2241	-12347.3883
-3438.0337	-12554.9744	-3167.7892	-12813.0442	-3407.3296	-12346.9412
-3438.2464	-12555.3420	-3168.7705	-12813.2367	-3406.4351	-12346.4942
-3438.4474	-12555.6898	-3169.4415	-12813.3684	-3405.9479	-12346.2507
-3438.7637	-12555.9131	-3169.7268	-12813.5047	-3405.5050	-12346.1448
-3438.9698	-12555.9586	-3170.6290	-12813.9360	-3404.5324	-12345.9123
-3437.1725	-12556.0034	-3171.2963	-12814.2549	-3403.5599	-12345.6797
-3437.9551	-12555.8787	-3171.5113	-12814.4018	-3403.3567	-12345.6312
-3440.0668	-12555.8609	-3172.3369	-12814.9661	-3402.5705	-12345.7196
-3440.8675	-12555.4795	-3173.1626	-12815.5302	-3401.5768	-12345.8313
-3441.7703	-12555.0494	-3173.9882	-12816.0945	-3400.5831	-12345.9431
-3442.2560	-12554.8180	-3174.6653	-12816.5572	-3379.9127	-12346.0185
-3442.6438	-12554.5670	-3174.7312	-12816.6022	-3379.5985	-12346.1029
-3443.0550	-12554.3010	-3174.8176	-12816.6528	-3378.6327	-12346.3625
-3443.3481	-12554.1113	-3175.6807	-12817.1578	-3377.6669	-12346.6200
-3443.5054	-12554.0765	-3176.5437	-12817.6629	-3377.3215	-12346.7148
-3443.9237	-12553.9837	-3177.4069	-12818.1679	-3376.6935	-12346.5798
-3444.4544	-12554.1959	-3178.2700	-12818.6729	-3375.7159	-12346.3696
-3444.9664	-12554.4008	-3179.1330	-12819.1780	-3374.7382	-12346.1594
-3445.2962	-12554.7048	-3179.9433	-12819.6522	-3373.7228	-12345.9411

Координаты точки (Система координат, используемая для ведения Единого государственного реестра недвижимости (МСК-77))					
X	Y	X	Y	X	Y
-3445.5785	-12554.9651	-3179.9961	-12819.6830	-3372.8868	-12345.4664
-3445.8946	-12555.4938	-3180.8592	-12820.1881	-3372.0171	-12344.9727
-3446.4259	-12556.3824	-3181.7223	-12820.6931	-3371.1475	-12344.4790
-3446.7035	-12557.3062	-3182.5854	-12821.1982	-3370.8605	-12344.3161
-3446.9559	-12558.1460	-3183.0189	-12821.4518	-3370.3588	-12343.8721
-3446.9619	-12558.2690	-3183.4306	-12821.7316	-3389.6099	-12343.2094
-3446.9993	-12559.0419	-3184.2577	-12822.2937	-3388.8610	-12342.5467
-3446.9625	-12559.2651	-3185.0848	-12822.8557	-3388.1121	-12341.8840
-3446.8461	-12559.9720	-3185.9119	-12823.4178	-3387.3633	-12341.2213
-3446.7541	-12560.2402	-3186.7370	-12823.9798	-3386.6144	-12340.5586
-3446.6461	-12560.5552	-3187.5175	-12824.5088	-3385.8655	-12337.8959
-3446.4298	-12561.1862	-3187.5661	-12824.5419	-3385.1166	-12337.2332
-3446.2174	-12561.8056	-3188.3732	-12825.1037	-3384.8253	-12338.9754
-3446.1291	-12562.1373	-3188.5441	-12825.2064	-3384.2419	-12338.7936
-3445.8733	-12563.1060	-3189.2715	-12825.5797	-3383.2872	-12338.4961
-3445.6175	-12564.0728	-3190.1611	-12826.0363	-3382.3325	-12338.1985
-3445.3618	-12565.0375	-3190.5281	-12826.2247	-3381.3778	-12337.9010
-3445.2792	-12565.3516	-3191.0869	-12826.4062	-3380.4231	-12337.6035
-3445.2100	-12566.0259	-3191.3294	-12826.4849	-3380.1050	-12337.5043
-3445.1251	-12567.0217	-3191.5673	-12826.5622	-3379.4425	-12337.4290
-3445.0332	-12568.0174	-3192.0602	-12826.6070	-3378.4488	-12337.3162
-3444.9827	-12568.5642	-3193.0560	-12826.6976	-3377.4553	-12337.2032
-3444.9664	-12568.7411	-3193.7999	-12826.7653	-3376.4617	-12337.0903
-3444.9774	-12569.0141	-3194.0499	-12826.7259	-3375.4681	-12336.9774
-3445.0177	-12570.0133	-3195.0377	-12826.5701	-3374.4744	-12336.8645
-3445.0581	-12571.0125	-3196.0255	-12826.4144	-3373.4808	-12336.7516
-3445.0691	-12571.2850	-3197.0133	-12826.2587	-3372.4872	-12336.6387
-3445.3608	-12571.9512	-3198.0011	-12826.1030	-3371.4936	-12336.5258
-3445.5378	-12572.3597	-3198.3345	-12826.0504	-3370.5000	-12336.4128
-3445.9171	-12572.7653	-3198.3755	-12826.0408	-3369.8922	-12336.3438
-3445.9764	-12572.8291	-3198.9861	-12825.9308	-3369.5233	-12336.2228
-3446.7427	-12573.3254	-3199.9691	-12825.7477	-3368.5731	-12335.9111
-3447.1035	-12573.5590	-3200.9523	-12825.5646	-3367.6229	-12335.5994
-3447.6477	-12573.7292	-3201.9353	-12825.3815	-3366.6727	-12335.2878
-3448.6021	-12574.0276	-3202.9184	-12825.1984	-3365.7225	-12334.9761
-3448.7715	-12574.0805	-3203.9015	-12825.0152	-3364.7723	-12334.6645
-3449.5840	-12573.9525	-3204.8846	-12824.8322	-3363.8221	-12334.3528
-3450.1066	-12573.8701	-3205.2615	-12824.7620	-3362.8719	-12334.0411
-3450.5237	-12573.6515	-3205.8677	-12824.6490	-3361.9217	-12333.7295

Координаты точки (Система координат, используемая для ведения Единого государственного реестра недвижимости (МСК-77))					
X	Y	X	Y	X	Y
-3450.7001	-12573.5590	-3206.8508	-12824.4660	-3360.9715	-12333.4178
-3451.2464	-12572.9734	-3207.8337	-12824.2828	-3360.0213	-12333.1061
-3451.9286	-12572.2422	-3208.1949	-12824.2156	-3359.0712	-12332.7945
-3452.1595	-12571.9946	-3208.7983	-12824.0251	-3358.1210	-12332.4828
-3452.6572	-12571.5590	-3209.7519	-12823.7240	-3357.1708	-12332.1711
-3452.9808	-12571.2758	-3210.2366	-12823.5709	-3356.2206	-12331.8595
-3453.4798	-12571.0541	-3210.6486	-12823.3025	-3355.2704	-12331.5478
-3454.1716	-12570.9760	-3211.0868	-12823.0170	-3354.3202	-12331.2362
-3454.4791	-12571.0871	-3211.3798	-12822.6571	-3353.3700	-12330.9245
-3455.4196	-12571.4269	-3211.6553	-12822.3634	-3353.0240	-12330.8110
-3455.5476	-12571.4732	-3211.9194	-12821.8127	-3353.0509	-12330.5718
-3456.0871	-12572.1479	-3212.3517	-12820.9109	-3353.1074	-12330.0703
-3456.1731	-12572.2554	-3212.3818	-12820.8482	-3353.3059	-12329.6165
-3456.2141	-12573.1168	-3212.4421	-12820.7225	-3353.5364	-12329.0894
-3456.2252	-12573.3505	-3212.6287	-12819.9537	-3353.9438	-12328.9695
-3455.9831	-12574.0772	-3212.7725	-12819.3616	-3354.9031	-12328.6873
-3455.7561	-12574.7584	-3212.7622	-12818.9712	-3355.8625	-12328.4051
-3455.7942	-12575.0378	-3212.7548	-12818.6888	-3356.3618	-12328.6111
-3455.8712	-12575.6025	-3212.4515	-12818.0386	-3357.2861	-12328.9926
-3455.9125	-12575.9056	-3212.0251	-12817.1244	-3358.2105	-12329.3741
-3456.0058	-12575.9876	-3211.3706	-12816.3628	-3359.1349	-12329.7556
-3456.4214	-12576.3525	-3210.7506	-12815.5944	-3360.0592	-12330.1371
-3456.8495	-12576.4804	-3210.4614	-12815.2472	-3360.9836	-12330.5186
-3457.8077	-12576.7666	-3210.2737	-12814.7322	-3361.9080	-12330.9001
-3457.8932	-12576.7921	-3210.0388	-12814.0871	-3362.8324	-12331.2816
-3458.7740	-12577.0240	-3210.0150	-12813.7745	-3363.7567	-12331.6630
-3459.3337	-12577.1713	-3209.9922	-12813.4742	-3364.6811	-12332.0445
-3459.7544	-12577.1913	-3210.0960	-12812.7831	-3365.6055	-12332.4260
-3460.1345	-12577.2093	-3210.1126	-12812.6723	-3366.5298	-12332.8075
-3460.7527	-12577.1693	-3210.4388	-12811.8453	-3367.4542	-12333.1890
-3461.4153	-12577.1265	-3212.2854	-12807.3550	-3368.3786	-12333.5705
-3461.7012	-12577.3031	-3212.3740	-12807.0559	-3369.3029	-12333.9520
-3461.8025	-12577.3658	-3212.6102	-12806.2585	-3370.2273	-12334.3335
-3461.8025	-12578.0436	-3212.8591	-12805.4186	-3370.3460	-12334.3825
-3461.6996	-12578.2186	-3212.8794	-12805.2962	-3371.2120	-12334.4809
-3461.3684	-12578.7819	-3213.0438	-12804.3099	-3372.2056	-12334.5938
-3461.2812	-12578.9302	-3213.2081	-12803.3234	-3373.1992	-12334.7067
-3461.2763	-12579.1047	-3213.2237	-12803.2285	-3374.1929	-12334.8196
-3461.2711	-12579.2937	-3213.2242	-12802.3247	-3375.1865	-12334.9325

Координаты точки (Система координат, используемая для ведения Единого государственного реестра недвижимости (МСК-77))					
X	Y	X	Y	X	Y
-3461.6461	-12579.9731	-3213.2245	-12801.3248	-3376.1800	-12335.0455
-3461.6766	-12579.9900	-3213.2246	-12801.0845	-3377.1737	-12335.1583
-3462.0740	-12580.2104	-3213.1415	-12800.3293	-3378.1673	-12335.2713
-3462.6194	-12580.1944	-3213.1022	-12799.9717	-3379.1609	-12335.3842
-3463.0534	-12580.1817	-3213.0321	-12799.3353	-3380.1545	-12335.4971
-3463.5083	-12579.8453	-3212.9228	-12798.3413	-3380.5191	-12335.5385
-3464.2523	-12579.2952	-3212.8134	-12797.3473	-3381.1235	-12335.7269
-3464.3074	-12579.2447	-3212.7548	-12796.8144	-3382.0782	-12336.0244
-3465.0453	-12578.5698	-3212.7304	-12796.3512	-3383.0329	-12336.3219
-3465.7832	-12577.8949	-3212.6779	-12795.3525	-3383.9876	-12336.6195
-3466.0767	-12577.6265	-3212.6254	-12794.3537	-3384.9423	-12336.9170
-3466.6009	-12577.3300	-3212.5728	-12793.3553	-3385.8297	-12337.1935
-3467.2755	-12576.9486	-3212.5463	-12792.8513	-3385.8825	-12337.2403
-3467.5006	-12576.9469	-3212.5956	-12792.3584	-3386.6314	-12337.9030
-3468.2374	-12576.9415	-3212.6950	-12791.3634	-3387.3803	-12338.5657
-3468.4681	-12577.0675	-3212.7027	-12791.2869	-3388.1291	-12337.2284
-3468.6307	-12577.1572	-3213.1999	-12790.5995	-3388.8780	-12337.8911
-3468.9956	-12578.0436	-3213.2609	-12790.5563	-3389.6269	-12340.5538
-3468.6828	-12580.1295	-3214.0775	-12789.9791	-3370.3758	-12341.2165
-3468.8372	-12581.0681	-3214.7355	-12789.5137	-3371.1247	-12341.8792
-3469.2284	-12581.4008	-3214.8816	-12789.3860	-3371.8735	-12342.5419
-3470.4775	-12581.7085	-3215.6340	-12788.7274	-3372.0295	-12342.6800
-3472.3228	-12582.0700	-3216.3864	-12788.0687	-3372.7180	-12343.0708
-3472.4366	-12582.0924	-3217.1389	-12787.4100	-3373.5877	-12343.5645
-3473.4180	-12582.2846	-3217.6544	-12786.9587	-3374.4590	-12344.0537
-3473.6314	-12582.3264	-3217.8883	-12786.7480	-3375.4367	-12344.2638
-3473.7486	-12582.3494	-3218.1971	-12786.4697	-3376.4144	-12344.4740
-3475.4058	-12582.4760	-3218.6311	-12786.0785	-3377.2693	-12344.6579
-3477.8994	-12582.6309	-3219.3737	-12785.4090	-3377.3705	-12344.6253
-3478.9657	-12582.9148	-3219.5996	-12785.2056	-3378.3563	-12344.3658
-3480.2120	-12583.4700	-3220.0199	-12784.6506	-3379.3220	-12344.1063
-3482.1563	-12584.8090	-3220.3649	-12784.1949	-3379.5373	-12344.0479
-3482.5101	-12585.0527	-3220.5337	-12783.8011	-3400.3094	-12343.9612
-3482.8157	-12585.3126	-3220.7902	-12783.2029	-3401.3032	-12343.8495
-3483.5775	-12585.9604	-3220.8540	-12782.8597	-3402.2969	-12343.7378
-3484.3373	-12586.6083	-3220.9066	-12782.5767	-3403.2906	-12343.6260
-3485.1010	-12587.2561	-3221.0369	-12781.8765	-3403.4812	-12343.6046
-3485.2660	-12587.3764	-3221.1989	-12781.0053	-3404.2673	-12343.7925
-3485.8765	-12587.8102	-3221.2029	-12780.8915	-3405.2379	-12344.0250

Координаты точки (Система координат, используемая для ведения Единого государственного реестра недвижимости (МСК-77))					
X	Y	X	Y	X	Y
-3485.9143	-12587.8358	-3221.2379	-12779.8921	-3406.2125	-12344.2576
-3486.7531	-12588.4002	-3221.2730	-12778.8927	-3406.6364	-12344.3589
-3487.6452	-12588.8273	-3221.3080	-12777.8934	-3407.1410	-12344.6111
-3487.9473	-12588.9720	-3221.3431	-12776.8940	-3408.0355	-12345.0582
-3488.5771	-12589.1855	-3221.3781	-12775.8946	-3408.9300	-12345.5052
-3489.5241	-12589.5067	-3221.4074	-12775.0606	-3409.7261	-12345.9031
-3490.4711	-12589.8278	-3221.3770	-12774.8954	-3409.8071	-12345.9776
-3490.5372	-12589.8502	-3221.3337	-12773.8974	-3410.5429	-12346.6548
-3491.4297	-12590.1126	-3221.2710	-12772.8994	-3411.2787	-12347.3320
-3492.3891	-12590.3746	-3221.2079	-12771.9014	-3412.0145	-12348.0092
-3493.2779	-12590.6558	-3221.1449	-12770.9034	-3412.7503	-12348.6863
-3493.3485	-12590.6766	-3221.0947	-12770.1067	-3413.4861	-12349.3635
-3494.3079	-12590.9586	-3221.0930	-12769.9050	-3414.4308	-12349.6894
-3495.2673	-12591.2407	-3221.0851	-12768.9050	-3415.3772	-12350.0122
-3496.2267	-12591.5227	-3221.0786	-12768.0823	-3416.3237	-12350.3350
-3497.1861	-12591.8047	-3221.1087	-12767.9076	-3417.2702	-12350.6577
-3497.8745	-12592.0071	-3221.2510	-12767.0822	-3418.2167	-12350.9805
-3498.1455	-12592.0867	-3221.3141	-12766.9317	-3419.0548	-12351.2664
-3499.1049	-12592.3688	-3221.7003	-12766.0101	-3417.5130	-12352.8536
-3499.3678	-12592.4460	-3221.7583	-12765.8718	-3424.5471	-12158.8091
-3500.0337	-12592.7348	-3222.1371	-12765.3614	-3419.0804	-12152.9987
-3500.5972	-12592.9790	-3222.1906	-12765.3171	-3417.6580	-12151.4695
-3500.9209	-12593.1894	-3222.3023	-12765.2247	-3415.0356	-12149.5386
-3501.7594	-12593.7343	-3222.8305	-12764.7877	-3411.0567	-12146.8870
-3502.0389	-12593.9160	-3223.1158	-12764.6554	-3410.2724	-12145.8148
-3502.5400	-12594.3557	-3224.0229	-12764.2344	-3408.2513	-12143.4911
-3503.2916	-12595.0153	-3224.5367	-12763.9959	-3401.6968	-12135.3704
-3504.0433	-12595.6748	-3224.9312	-12763.8163	-3377.6506	-12130.3427
-3504.7150	-12596.2643	-3225.8414	-12763.4019	-3370.6177	-12121.8677
-3504.7916	-12596.3380	-3225.8901	-12763.3798	-3387.7051	-12118.2375
-3505.5122	-12597.0314	-3226.7025	-12762.8606	-3382.4488	-12111.6648
-3506.2327	-12597.7248	-3227.5146	-12762.3079	-3377.1342	-12105.0684
-3506.7364	-12598.2094	-3228.2467	-12761.8097	-3373.7012	-12100.8025
-3506.9533	-12598.4181	-3228.3546	-12761.7717	-3367.6038	-12093.2156
-3507.0004	-12598.4635	-3229.2978	-12761.4374	-3366.0281	-12091.2795
-3507.4747	-12599.2688	-3229.4129	-12761.3788	-3363.8234	-12087.9334
-3507.7634	-12599.7588	-3230.2837	-12761.5109	-3357.7825	-12081.2453
-3507.8799	-12600.1740	-3230.5563	-12761.5461	-3354.5458	-12077.4077
-3507.9785	-12600.5250	-3230.9497	-12761.7270	-3351.7640	-12074.2923

Координаты точки (Система координат, используемая для ведения Единого государственного реестра недвижимости (МСК-77))					
X	Y	X	Y	X	Y
-3507.9961	-12600.8191	-3231.2151	-12761.8490	-3347.7331	-12070.4116
-3508.0164	-12601.1593	-3232.1236	-12762.2669	-3346.6083	-12069.3179
-3508.0761	-12602.1575	-3232.9574	-12762.6503	-3342.7299	-12065.8218
-3508.0509	-12602.9013	-3233.0349	-12762.6779	-3341.1137	-12063.6410
-3508.0170	-12603.9008	-3233.0914	-12762.6979	-3337.2754	-12059.9752
-3507.9832	-12604.9002	-3233.9771	-12763.0129	-3334.4825	-12053.0577
-3507.9752	-12605.1365	-3234.9194	-12763.3479	-3330.6718	-12047.8269
-3507.9719	-12605.2342	-3235.8616	-12763.6828	-3327.1565	-12042.9842
-3508.6328	-12606.8122	-3236.8038	-12764.0178	-3325.2956	-12040.2072
-3509.2228	-12607.4244	-3237.7460	-12764.3528	-3323.0447	-12037.0803
-3509.7488	-12607.7435	-3238.6883	-12764.6878	-3318.8036	-12031.1197
-3510.9429	-12608.0501	-3237.2644	-12764.8926	-3315.9266	-12027.1194
-3511.0603	-12608.0457	-3237.6000	-12765.0885	-3312.1175	-12022.6886
-3511.7656	-12608.0192	-3240.4637	-12765.5925	-3308.1651	-12018.1355
-3512.7123	-12607.7243	-3241.3274	-12766.0965	-3304.1101	-12013.4685
-3513.1342	-12607.5929	-3242.1910	-12766.6006	-3302.5149	-12011.6509
-3513.3406	-12607.5287	-3243.0173	-12767.0828	-3301.0374	-12009.6779
-3513.9905	-12607.0905	-3243.0540	-12767.1058	-3299.5138	-12008.8240
-3514.8196	-12606.5315	-3243.9002	-12767.6386	-3293.8654	-12006.2363
-3515.6488	-12605.9725	-3244.7464	-12768.1714	-3291.2034	-12005.1244
-3515.7383	-12605.9121	-3245.5927	-12768.7042	-3284.8895	-12002.9783
-3516.4665	-12605.3768	-3246.2470	-12769.1161	-3275.3479	-12001.4757
-3517.2342	-12604.8536	-3246.4370	-12769.2370	-3270.9181	-12000.8036
-3517.2828	-12604.8192	-3246.5521	-12769.3083	-3270.1794	-12000.5959
-3517.8754	-12604.3799	-3247.3650	-12769.6077	-3269.7061	-12000.0190
-3518.1433	-12604.3424	-3248.3034	-12769.9533	-3268.6087	-11998.3544
-3519.1211	-12604.1328	-3248.4382	-12770.0030	-3267.5468	-11996.5198
-3519.3349	-12604.0870	-3248.6855	-12770.0402	-3266.9581	-11995.4005
-3520.1038	-12604.2257	-3249.2850	-12770.1303	-3265.0985	-11991.0441
-3521.0775	-12604.4013	-3249.7061	-12770.1937	-3262.9830	-11986.7912
-3521.9688	-12604.8778	-3250.2801	-12770.2089	-3260.5343	-11981.4431
-3522.8506	-12605.3493	-3251.2797	-12770.2354	-3258.1428	-11976.6948
-3523.7325	-12605.8208	-3252.2793	-12770.2619	-3255.8782	-11972.7429
-3524.3709	-12606.1729	-3252.3475	-12770.2637	-3253.3830	-11969.2656
-3524.6217	-12606.2774	-3253.2759	-12770.3431	-3250.6455	-11965.7883
-3525.5326	-12606.6901	-3254.2723	-12770.4284	-3249.4451	-11964.2075
-3526.4434	-12607.1028	-3254.6896	-12770.4641	-3246.0373	-11959.8310
-3526.9723	-12607.3424	-3255.2474	-12770.6272	-3238.8645	-11952.6934
-3527.3745	-12607.4612	-3255.7877	-12770.7852	-3238.2963	-11951.6476

Координаты точки (Система координат, используемая для ведения Единого государственного реестра недвижимости (МСК-77))					
X	Y	X	Y	X	Y
-3528.3004	-12607.7345	-3256.1780	-12770.9818	-3230.4543	-11944.5701
-3528.3346	-12607.7378	-3256.6297	-12771.2093	-3225.1263	-11937.7516
-3529.3228	-12607.8933	-3257.0284	-12771.5015	-3223.6488	-11938.2285
-3530.3109	-12608.0467	-3257.8349	-12772.0926	-3219.3765	-11935.0142
-3530.3330	-12608.0501	-3258.1854	-12772.3496	-3216.2107	-11932.6027
-3530.7849	-12608.0366	-3258.6221	-12772.7087	-3210.3526	-11927.6109
-3531.3102	-12608.0210	-3259.3746	-12773.3438	-3202.4849	-11922.2973
-3532.3098	-12607.9911	-3259.6167	-12773.5265	-3197.2171	-11918.7037
-3533.3093	-12607.9612	-3260.1669	-12773.9790	-3194.6516	-11916.8522
-3533.8254	-12607.9458	-3260.8937	-12774.5766	-3192.5737	-11913.9676
-3534.3072	-12607.9028	-3260.9440	-12774.6076	-3189.7886	-11910.1308
-3535.3032	-12607.8138	-3261.7951	-12775.1327	-3186.0694	-11903.6402
-3536.2993	-12607.7248	-3262.3553	-12775.4784	-3181.7138	-11895.9815
-3537.2953	-12607.6359	-3262.6715	-12775.6078	-3177.6702	-11888.9274
-3538.2913	-12607.5469	-3263.5971	-12775.9864	-3176.0037	-11886.7626
-3537.2874	-12607.4579	-3263.6373	-12776.0029	-3170.8778	-11881.6602
-3537.6633	-12607.4244	-3264.5699	-12776.2155	-3166.6775	-11877.4586
-3540.2797	-12607.3371	-3265.5125	-12776.4303	-3163.7377	-11874.5078
-3541.2699	-12607.1969	-3265.5449	-12776.4378	-3157.3034	-11869.0241
-3541.9731	-12607.0974	-3266.3689	-12776.6256	-3154.8951	-11866.9621
-3542.2600	-12607.0567	-3266.5234	-12776.6362	-3153.8545	-11865.9218
-3543.2501	-12606.9166	-3267.5211	-12776.7044	-3151.5304	-11863.6218
-3544.2402	-12606.7764	-3268.5187	-12776.7727	-3148.6573	-11860.7825
-3545.1884	-12606.6422	-3269.5164	-12776.8410	-3142.7912	-11854.9410
-3545.2293	-12606.6312	-3269.6120	-12776.8475	-3140.4053	-11852.5537
-3546.1954	-12606.3728	-3270.5116	-12776.7568	-3137.2837	-11851.4903
-3546.8116	-12606.2080	-3271.2883	-12776.6786	-3136.0115	-11848.6586
-3547.1059	-12606.1292	-3271.4983	-12776.6151	-3130.2361	-11843.6228
-3547.9510	-12605.6514	-3272.4554	-12776.3254	-3129.1145	-11842.6750
-3548.9413	-12604.4520	-3273.0270	-12776.1524	-3124.1596	-11838.3453
-3549.3061	-12602.8358	-3273.3440	-12775.9037	-3120.8008	-11835.4485
-3549.2938	-12600.2502	-3273.6860	-12775.6357	-3116.8912	-11830.1376
-3549.1498	-12596.8907	-3273.9832	-12775.1547	-3113.4774	-11826.7473
-3548.7746	-12594.2016	-3274.0350	-12775.0709	-3110.3787	-11823.6266
-3548.7641	-12594.1269	-3274.2773	-12774.2026	-3102.8570	-11816.0714
-3548.7714	-12593.9918	-3274.4158	-12773.7063	-3100.8753	-11814.0645
-3548.8251	-12592.9932	-3274.4569	-12773.2233	-3092.9269	-11810.5709
-3548.8371	-12592.7712	-3274.4652	-12773.1256	-3088.3796	-11806.9150
-3549.1004	-12592.0375	-3274.5416	-12772.2269	-3085.3714	-11804.5167

Координаты точки (Система координат, используемая для ведения Единого государственного реестра недвижимости (МСК-77))					
X	Y	X	Y	X	Y
-3549.3175	-12591.4361	-3274.6191	-12771.2310	-3084.2467	-11803.5458
-3549.5118	-12591.1345	-3274.4132	-12770.2524	-3079.4203	-11799.4026
-3549.8437	-12590.6189	-3274.3000	-12769.7144	-3076.2637	-11796.7327
-3550.1258	-12590.3543	-3274.2382	-12769.4206	-3072.0735	-11793.2704
-3550.8550	-12589.6699	-3273.3864	-12769.5998	-3068.6625	-11790.4965
-3551.2546	-12589.2950	-3274.1290	-12769.1458	-3067.6172	-11789.3720
-3551.6610	-12589.0972	-3273.7164	-12768.4709	-3063.7668	-11785.8205
-3552.5602	-12588.6595	-3273.3212	-12767.8246	-3062.5065	-11785.1617
-3553.0780	-12588.4075	-3273.1471	-12767.6558	-3061.8431	-11785.0059
-3553.1832	-12588.3563	-3272.4290	-12766.9598	-3059.0617	-11784.8970
-3555.8192	-12587.4284	-3272.4009	-12766.9325	-3057.1728	-11784.7017
-3555.9979	-12587.3655	-3271.6224	-12766.3694	-3055.9352	-11784.4919
-3556.3198	-12587.3375	-3270.8122	-12765.7833	-3052.1809	-11782.6595
-3557.3161	-12587.2509	-3270.2458	-12765.3737	-3048.4790	-11781.0720
-3558.3123	-12587.1642	-3270.0325	-12765.1612	-3045.4104	-11779.1621
-3558.3756	-12587.1570	-3269.3240	-12764.4554	-3042.0929	-11775.4029
-3559.2871	-12587.3693	-3268.6316	-12763.7640	-3038.6736	-11773.3006
-3559.6718	-12587.4609	-3268.1374	-12762.8703	-3035.5132	-11771.6989
-3560.2282	-12587.6972	-3268.1088	-12762.8185	-3033.6315	-11770.2882
-3561.1486	-12588.0881	-3267.8974	-12761.9018	-3030.6480	-11767.2036
-3562.0691	-12588.4790	-3267.8196	-12761.5648	-3027.6709	-11764.1673
-3562.1485	-12588.5128	-3267.7888	-12760.9114	-3026.5410	-11762.6309
-3563.0145	-12588.8041	-3267.7417	-12759.9125	-3024.5282	-11758.5480
-3563.9623	-12589.1230	-3267.6945	-12758.9136	-3023.1592	-11755.8018
-3564.9101	-12589.4418	-3267.6918	-12758.8554	-3022.3689	-11754.4462
-3565.8579	-12589.7607	-3267.5616	-12757.9227	-3019.9866	-11751.0220
-3566.8057	-12590.0796	-3267.4234	-12756.9323	-3016.7708	-11748.0526
-3567.7535	-12590.3784	-3267.2851	-12755.9419	-3013.1337	-11744.9216
-3567.8929	-12590.4453	-3267.2594	-12755.7577	-3011.3776	-11741.4032
-3568.0385	-12590.4943	-3267.2962	-12754.9445	-3011.1934	-11740.0054
-3568.6551	-12590.8243	-3267.2997	-12754.8677	-3011.2524	-11738.0817
-3569.5368	-12591.2961	-3267.3269	-12754.2665	-3007.6054	-11733.9932
-3570.2799	-12591.6937	-3267.4262	-12753.9609	-3002.5630	-11730.8377
-3570.3795	-12591.7957	-3267.6480	-12753.2778	-3001.5335	-11730.2000
-3571.1606	-12592.4443	-3267.8050	-12753.0438	-3000.0065	-11729.2373
-3571.7894	-12592.9802	-3268.3619	-12752.2133	-2995.0465	-11724.7148
-3571.9217	-12593.0929	-3268.7574	-12751.6237	-2994.1313	-11722.8041
-3572.6828	-12593.7416	-3268.8385	-12751.5027	-2993.5006	-11721.4417
-3573.0946	-12594.0925	-3268.9450	-12751.4052	-2993.0149	-11720.4489

Координаты точки (Система координат, используемая для ведения Единого государственного реестра недвижимости (МСК-77))					
X	Y	X	Y	X	Y
-3573.4379	-12594.3749	-3269.6826	-12750.7299	-2991.0914	-11718.9954
-3574.1922	-12595.0537	-3269.9045	-12750.5268	-2989.3297	-11717.1402
-3574.9445	-12595.7125	-3270.4807	-12750.1308	-2988.2760	-11715.1866
-3575.6968	-12596.3713	-3271.3049	-12749.5645	-2985.9537	-11712.3489
-3575.7946	-12596.4569	-3272.1291	-12748.9982	-2982.6741	-11710.7232
-3576.5502	-12596.8882	-3272.2787	-12748.8954	-2981.4054	-11709.5130
-3577.3166	-12597.3256	-3272.9232	-12748.3709	-2980.6793	-11708.3582
-3577.4342	-12597.3235	-3273.7107	-12747.7745	-2980.4183	-11707.6408
-3578.4340	-12597.3059	-3274.4981	-12747.1581	-2980.2515	-11705.0507
-3579.4337	-12597.2883	-3275.2856	-12746.5418	-2980.1935	-11704.6014
-3580.4337	-12597.2707	-3275.8458	-12746.1033	-2980.2008	-11703.6883
-3581.4336	-12597.2531	-3276.0489	-12745.8983	-2980.1718	-11701.3045
-3582.4334	-12597.2354	-3276.7528	-12745.1880	-2981.1297	-11697.7652
-3583.4332	-12597.2179	-3276.8667	-12745.0731	-2981.1948	-11695.9073
-3584.4331	-12597.2002	-3277.4537	-12744.4753	-2981.0644	-11694.8276
-3584.7148	-12597.1953	-3278.0497	-12743.6721	-2980.5705	-11693.1486
-3585.4329	-12597.1826	-3278.6453	-12742.8688	-2979.2366	-11690.1774
-3586.4328	-12597.1650	-3279.2410	-12742.0656	-2978.9092	-11688.4765
-3587.4327	-12597.1474	-3279.6112	-12741.5664	-2979.0179	-11686.3098
-3588.4325	-12597.1298	-3279.7473	-12741.3829	-2979.6143	-11681.9164
-3589.1218	-12597.1177	-3279.9055	-12741.1291	-2979.5862	-11680.3480
-3589.4308	-12597.0868	-3279.9223	-12741.0964	-2979.3322	-11679.4414
-3590.4259	-12596.9875	-3280.3808	-12740.2077	-2978.3152	-11677.6325
-3590.6728	-12596.9628	-3280.8373	-12737.3190	-2977.4880	-11676.3850
-3591.4166	-12596.8528	-3281.2978	-12738.4303	-2975.8977	-11674.0460
-3592.4058	-12596.7065	-3281.7563	-12737.5417	-2974.9246	-11671.8233
-3592.4796	-12596.6956	-3282.2148	-12736.6529	-2974.4234	-11669.4270
-3593.3750	-12596.5602	-3282.3386	-12736.4128	-2973.9660	-11666.3479
-3594.3843	-12596.4138	-3282.7537	-12735.8127	-2973.4799	-11665.0206
-3595.3735	-12596.2675	-3283.3230	-12734.9903	-2972.2724	-11663.5074
-3596.3628	-12596.1212	-3283.8920	-12734.1681	-2970.5093	-11661.7522
-3597.3520	-12595.9749	-3284.4611	-12733.3457	-2969.9723	-11660.7296
-3598.0872	-12595.8662	-3285.0301	-12732.5234	-2969.5507	-11659.3550
-3598.3401	-12595.8214	-3285.5991	-12731.7012	-2968.7888	-11658.5064
-3598.9334	-12595.7163	-3285.6224	-12731.6675	-2968.2228	-11658.1437
-3599.3295	-12595.7490	-3286.2234	-12730.9200	-2966.9966	-11657.7738
-3600.3261	-12595.8315	-3286.8500	-12730.1407	-2961.7901	-11657.3297
-3600.7455	-12595.8662	-3287.4766	-12729.3613	-2958.7661	-11657.4305
-3601.3167	-12595.9614	-3287.8335	-12728.9175	-2957.2133	-11658.2719

Координаты точки (Система координат, используемая для ведения Единого государственного реестра недвижимости (МСК-77))					
X	Y	X	Y	X	Y
-3602.3031	-12596.1259	-3288.1524	-12728.6284	-2956.3281	-11658.9464
-3603.2895	-12596.2904	-3288.8935	-12727.9570	-2955.6592	-11659.4702
-3604.2759	-12596.4548	-3288.9503	-12727.9055	-2954.4040	-11660.9643
-3605.2623	-12596.6193	-3289.1148	-12727.7565	-2953.6264	-11662.1061
-3605.7465	-12596.7000	-3289.7035	-12727.3752	-2951.6729	-11664.1538
-3606.2487	-12596.7838	-3290.2905	-12726.9950	-2950.7949	-11665.5754
-3607.0004	-12596.9091	-3290.5622	-12726.8664	-2950.1331	-11667.2698
-3607.2357	-12596.9442	-3291.4660	-12726.4384	-2950.0170	-11669.3804
-3608.2247	-12597.0919	-3292.3698	-12726.0106	-2950.2267	-11672.6125
-3609.2138	-12597.2376	-3292.8677	-12725.7749	-2951.0246	-11677.3858
-3610.2028	-12597.3872	-3293.2814	-12725.5998	-2951.1117	-11679.6415
-3611.1918	-12597.5349	-3294.2023	-12725.2102	-2950.9877	-11683.4465
-3612.1809	-12597.6826	-3295.1233	-12724.8205	-2950.8570	-11684.6031
-3612.4310	-12597.7199	-3296.0442	-12724.4309	-2950.3854	-11685.8216
-3613.1750	-12597.7878	-3296.8745	-12724.0795	-2949.0059	-11687.6310
-3614.1709	-12597.8786	-3297.8861	-12723.6515	-2948.0767	-11689.3893
-3614.9059	-12597.9456	-3298.8071	-12723.2618	-2947.3578	-11692.1266
-3615.1799	-12597.9706	-3300.6490	-12722.4825	-2946.9438	-11696.2934
-3616.1666	-12597.9786	-3302.4909	-12721.7032	-2946.5687	-11699.7902
-3617.1666	-12597.9868	-3303.4119	-12721.3135	-2946.3275	-11703.8701
-3618.1666	-12597.9949	-3307.0957	-12719.7549	-2946.1791	-11705.0755
-3619.1665	-12598.0031	-3311.3819	-12717.9413	-2945.4731	-11710.0359
-3619.3016	-12598.0042	-3311.7005	-12717.8065	-2945.0835	-11712.5374
-3620.1620	-12597.9157	-3312.6214	-12717.4168	-2944.3218	-11715.4602
-3621.1567	-12597.8133	-3313.2734	-12717.1410	-2943.2273	-11718.2419
-3622.1515	-12597.7110	-3313.5320	-12717.0052	-2942.3368	-11720.1891
-3622.6437	-12597.6603	-3314.4173	-12716.5402	-2940.4981	-11723.2945
-3623.1413	-12597.5729	-3315.3026	-12716.0752	-2938.9378	-11725.2046
-3623.2761	-12597.5491	-3316.1879	-12715.6102	-2937.9194	-11726.1504
-3624.1262	-12597.3796	-3317.0732	-12715.1452	-2935.7117	-11727.6525
-3625.1110	-12597.2264	-3317.9586	-12714.6802	-2930.4742	-11730.2198
-3626.0959	-12597.0531	-3318.4736	-12714.4097	-2920.8195	-11734.3796
-3627.0808	-12596.8799	-3318.8437	-12714.2153	-2919.5671	-11735.3138
-3628.0657	-12596.7067	-3319.7292	-12713.7502	-2919.0728	-11735.8950
-3629.0506	-12596.5335	-3320.6145	-12713.2852	-2918.4829	-11736.9305
-3629.2825	-12596.4927	-3321.4998	-12712.8203	-2918.2358	-11738.6669
-3630.0324	-12596.3440	-3321.6132	-12712.7607	-2918.4175	-11737.6477
-3630.5490	-12596.2416	-3322.3729	-12712.3328	-2919.0929	-11741.2369
-3631.0133	-12596.1495	-3323.2441	-12711.8419	-2920.3068	-11742.9025

Координаты точки (Система координат, используемая для ведения Единого государственного реестра недвижимости (МСК-77))					
X	Y	X	Y	X	Y
-3631.9942	-12595.9550	-3324.1154	-12711.3511	-2924.0798	-11746.4362
-3632.9751	-12595.7605	-3324.9867	-12710.8603	-2924.5317	-11747.4138
-3633.9560	-12595.5660	-3325.8579	-12710.3694	-2924.7430	-11749.8344
-3634.9369	-12595.3715	-3326.7292	-12709.8786	-2924.4442	-11751.3732
-3635.0683	-12595.3454	-3326.9820	-12709.7362	-2924.0576	-11752.1378
-3635.9133	-12595.1556	-3327.5725	-12709.3423	-2923.3071	-11752.8026
-3636.8890	-12594.9365	-3328.4045	-12708.7874	-2922.1922	-11752.9629
-3637.6224	-12594.7718	-3329.2364	-12708.2326	-2921.3469	-11752.7589
-3637.8685	-12594.8051	-3330.0684	-12707.6778	-2920.0790	-11752.1689
-3638.8595	-12594.9371	-3330.9003	-12707.1229	-2918.6686	-11751.5402
-3637.5509	-12595.0326	-3330.9280	-12707.1044	-2915.0470	-11749.0345
-3637.8334	-12595.1402	-3331.3604	-12706.8160	-2914.0592	-11748.3533
-3640.7678	-12595.4963	-3331.6848	-12706.5086	-2910.6125	-11745.6582
-3641.7023	-12595.8524	-3332.4108	-12705.8208	-2908.6918	-11744.1308
-3641.7401	-12595.8669	-3333.1367	-12705.1331	-2907.0377	-11743.0090
-3642.3346	-12595.8494	-3333.8626	-12704.4453	-2905.1431	-11741.9019
-3642.6992	-12595.8387	-3333.9056	-12704.4045	-2903.1056	-11741.0690
-3643.5124	-12595.8148	-3334.5038	-12703.6785	-2900.5989	-11740.2168
-3643.6880	-12595.7523	-3335.1376	-12702.9067	-2898.2776	-11737.6402
-3644.6302	-12595.4171	-3335.4025	-12702.5875	-2896.0406	-11737.2105
-3645.5724	-12595.0820	-3335.7151	-12702.0913	-2893.6900	-11738.8966
-3645.8580	-12594.9804	-3336.2482	-12701.2451	-2891.3746	-11738.7218
-3646.4582	-12594.6264	-3336.7812	-12700.3791	-2888.5017	-11738.6562
-3647.3196	-12594.1184	-3337.3143	-12699.5530	-2885.7062	-11738.8894
-3648.1809	-12593.6103	-3337.7570	-12698.8502	-2882.8684	-11737.4584
-3648.4769	-12593.4358	-3337.8473	-12698.7069	-2878.7440	-11740.2305
-3648.9618	-12592.9934	-3337.9478	-12698.5473	-2874.8768	-11740.9449
-3649.5840	-12592.4260	-3338.3471	-12697.8410	-2871.1648	-11741.8130
-3649.6733	-12592.2957	-3338.8372	-12696.9704	-2868.1335	-11742.7235
-3650.2370	-12591.4711	-3337.0033	-12696.6802	-2864.0465	-11743.9416
-3650.4369	-12591.1826	-3337.4317	-12696.1695	-2862.5236	-11744.6482
-3650.8046	-12590.6465	-3337.6679	-12695.8879	-2860.6323	-11744.2996
-3651.3703	-12589.8219	-3340.1683	-12695.5011	-2858.5482	-11744.3287
-3651.4083	-12589.7665	-3340.4191	-12695.3073	-2855.5354	-11744.0812
-3651.8802	-12588.9618	-3341.0295	-12695.0007	-2853.3785	-11743.7316
-3652.3860	-12588.0991	-3341.9230	-12694.5517	-2849.0600	-11742.6377
-3652.8919	-12587.2365	-3342.1699	-12694.4277	-2846.2651	-11741.5871
-3653.3778	-12586.3737	-3342.8527	-12694.1877	-2843.9843	-11740.3634
-3653.7017	-12585.8555	-3343.7961	-12693.8561	-2841.1542	-11738.2915

Координаты точки (Система координат, используемая для ведения Единого государственного реестра недвижимости (МСК-77))					
X	Y	X	Y	X	Y
-3653.8619	-12585.4900	-3344.7375	-12693.5245	-2836.6118	-11734.9817
-3654.2634	-12584.5742	-3345.6830	-12693.1928	-2835.1428	-11733.9213
-3654.3860	-12584.2942	-3346.0271	-12693.0719	-2830.5522	-11731.6341
-3654.5947	-12583.6319	-3346.6433	-12692.9178	-2826.9120	-11730.2412
-3654.8951	-12582.6781	-3346.9521	-12692.8406	-2824.6200	-11729.3359
-3655.1956	-12581.7243	-3347.6134	-12692.6751	-2822.2955	-11728.1487
-3655.4218	-12581.0059	-3348.5835	-12692.4325	-2817.2191	-11726.3681
-3655.4881	-12580.7682	-3349.3630	-12692.2376	-2815.4702	-11725.3411
-3655.7566	-12579.8049	-3349.5342	-12692.1411	-2812.4928	-11724.5369
-3656.0251	-12578.8416	-3350.1476	-12691.7956	-2809.2356	-11723.7648
-3656.1940	-12578.2358	-3350.3747	-12691.6057	-2807.2631	-11723.6615
-3656.3483	-12577.8983	-3351.1418	-12690.9642	-2805.4414	-11724.4628
-3656.7697	-12576.9763	-3351.5522	-12690.6210	-2804.4941	-11725.0892
-3657.5063	-12575.9267	-3351.8548	-12690.2679	-2803.2116	-11726.4804
-3658.3750	-12575.0534	-3352.5054	-12689.5085	-2802.8013	-11727.2493
-3661.8325	-12577.2065	-3353.1560	-12688.7491	-2802.4151	-11728.8081
-3662.5998	-12577.7801	-3353.2697	-12688.6164	-2802.4512	-11730.3553
-3662.2365	-12578.1522	-3353.7414	-12688.0658	-2803.2528	-11733.0760
-3661.0998	-12579.3164	-3353.7967	-12687.9822	-2804.3769	-11734.9261
-3659.5906	-12581.3159	-3354.3483	-12687.1481	-2805.2137	-11735.6071
-3659.2005	-12581.9067	-3354.9000	-12686.3140	-2810.3613	-11737.5901
-3659.0413	-12582.1567	-3355.4517	-12685.4800	-2812.1629	-11738.6363
-3658.5489	-12582.9303	-3355.8687	-12684.8494	-2814.9270	-11740.9109
-3658.5111	-12583.0042	-3355.9819	-12684.6333	-2815.2211	-11741.1323
-3658.0557	-12583.8945	-3356.4459	-12683.7474	-2815.6806	-11741.5333
-3657.6003	-12584.7848	-3356.7646	-12683.1371	-2817.1378	-11743.4744
-3657.1450	-12585.6751	-3356.8859	-12682.8503	-2818.8184	-11745.7225
-3656.9299	-12586.0955	-3357.2732	-12681.9284	-2821.0515	-11749.3496
-3656.7285	-12586.5833	-3357.6226	-12681.0968	-2823.6427	-11753.5024
-3656.3469	-12587.5077	-3357.6486	-12681.0023	-2825.5772	-11757.3562
-3655.9654	-12588.4320	-3357.9140	-12680.0381	-2826.6141	-11759.4090
-3655.5838	-12589.3564	-3358.1487	-12679.1857	-2830.3344	-11765.6916
-3655.4871	-12589.5906	-3358.1795	-12679.0740	-2832.4247	-11768.4959
-3655.1478	-12590.2556	-3358.4449	-12678.1099	-2834.6987	-11770.7691
-3654.6934	-12591.1464	-3358.7104	-12677.1457	-2837.5606	-11772.8138
-3654.6365	-12591.2580	-3358.7974	-12676.8293	-2843.3122	-11776.9097
-3654.1225	-12591.9658	-3358.9003	-12676.1654	-2849.1713	-11781.0201
-3653.7453	-12592.4855	-3359.0535	-12675.1772	-2859.0857	-11788.9572
-3653.5351	-12592.7751	-3359.0995	-12674.8801	-2865.5873	-11793.9224

Координаты точки (Система координат, используемая для ведения Единого государственного реестра недвижимости (МСК-77))					
X	Y	X	Y	X	Y
-3652.9475	-12593.5843	-3359.1475	-12674.1824	-2867.6854	-11795.1415
-3652.3505	-12594.2088	-3359.2161	-12673.1848	-2868.7502	-11795.5860
-3651.6595	-12594.9317	-3359.2848	-12672.1871	-2869.8268	-11795.7965
-3651.3259	-12595.2806	-3359.3534	-12671.1895	-2872.0786	-11795.6675
-3650.9016	-12595.5765	-3359.3708	-12670.9368	-2876.9231	-11794.4510
-3650.3735	-12595.9309	-3359.3468	-12670.1905	-2881.1521	-11793.0574
-3650.0480	-12596.0903	-3359.3146	-12669.1910	-2883.4628	-11792.3073
-3649.1400	-12596.5093	-3359.2824	-12668.1915	-2885.3351	-11791.7809
-3649.0653	-12596.5437	-3359.2503	-12667.1920	-2889.1057	-11791.0552
-3648.1903	-12596.8207	-3359.2471	-12667.0903	-2896.7279	-11790.0483
-3647.2369	-12597.1224	-3359.1093	-12666.2027	-2900.2198	-11789.7085
-3646.2836	-12597.4242	-3358.9538	-12665.2007	-2906.5668	-11790.9016
-3646.2236	-12597.4431	-3358.8095	-12664.7122	-2911.0074	-11790.8781
-3645.3818	-12597.8549	-3358.6744	-12664.2551	-2914.8337	-11790.6559
-3644.4835	-12598.2942	-3358.3710	-12663.2961	-2916.9566	-11790.0937
-3643.8780	-12598.5904	-3358.1076	-12662.3371	-2918.2672	-11789.3334
-3643.7586	-12598.7257	-3357.8243	-12661.3781	-2921.4852	-11786.9355
-3643.6624	-12598.8348	-3357.5409	-12660.4191	-2923.5604	-11785.0594
-3643.0961	-12599.4768	-3357.3701	-12659.9089	-2924.5784	-11784.5330
-3643.0961	-12599.6208	-3357.2874	-12659.4523	-2927.9188	-11783.6769
-3643.0961	-12600.6208	-3357.0680	-12658.4767	-2933.5237	-11782.7645
-3643.0961	-12600.9891	-3356.8486	-12657.5011	-2936.0803	-11782.4715
-3642.9060	-12601.5915	-3356.6291	-12656.5254	-2937.6414	-11782.6234
-3642.7834	-12601.9799	-3356.4519	-12655.7372	-2944.0880	-11782.6936
-3642.2438	-12602.2253	-3356.4272	-12655.5467	-2948.8570	-11782.4587
-3641.6366	-12602.5014	-3356.2990	-12654.5549	-2950.3548	-11782.6108
-3641.3048	-12602.5290	-3356.1707	-12653.5632	-2952.0047	-11783.1371
-3640.3857	-12602.6056	-3356.0424	-12652.5715	-2954.3489	-11784.9066
-3640.3157	-12602.5719	-3355.9141	-12651.5798	-2955.4137	-11786.1231
-3637.4148	-12602.1380	-3355.8785	-12651.3047	-2955.7882	-11786.8015
-3638.9783	-12601.9278	-3355.9411	-12650.5848	-2956.4095	-11788.9596
-3638.6252	-12601.5521	-3356.0277	-12649.5885	-2957.5212	-11791.3575
-3637.9403	-12600.8234	-3356.0870	-12648.9060	-2958.6942	-11793.3506
-3637.7537	-12600.6248	-3356.1979	-12648.6113	-2960.0282	-11794.7425
-3637.2140	-12600.1370	-3356.5504	-12647.6754	-2960.8473	-11795.3157
-3636.9552	-12599.9031	-3356.6305	-12647.4625	-2961.7847	-11795.8115
-3636.3752	-12599.5709	-3356.9827	-12646.9240	-2963.7476	-11796.4119
-3635.5352	-12599.0606	-3357.0533	-12646.8160	-2966.7468	-11796.5438
-3635.0953	-12598.7997	-3357.6006	-12645.9790	-2970.1926	-11796.2581

Координаты точки (Система координат, используемая для ведения Единого государственного реестра недвижимости (МСК-77))					
X	Y	X	Y	X	Y
-3634.6384	-12598.6265	-3358.1479	-12645.1421	-2972.2360	-11796.0018
-3634.0169	-12598.3710	-3358.2753	-12644.9473	-2973.1296	-11796.0677
-3633.6905	-12598.3144	-3358.3805	-12644.7864	-2973.9761	-11796.3255
-3632.7169	-12598.0858	-3358.7521	-12644.3476	-2975.7778	-11797.3432
-3632.6805	-12598.0773	-3359.3783	-12643.5845	-2977.4258	-11798.7709
-3631.7430	-12597.8603	-3359.8616	-12643.0375	-2978.3768	-11799.8519
-3630.7441	-12597.8127	-3360.0941	-12642.8758	-2979.5480	-11801.9358
-3629.7453	-12597.7651	-3360.7566	-12642.4154	-2982.7945	-11807.6901
-3629.5702	-12597.7568	-3360.9378	-12642.3485	-2984.4608	-11810.0258
-3628.7740	-12597.9718	-3361.5267	-12642.1311	-2987.0725	-11812.5077
-3628.7317	-12597.9833	-3361.8954	-12642.0790	-2991.2570	-11816.5063
-3627.8678	-12598.3730	-3362.8855	-12641.9372	-3000.0247	-11824.8382
-3627.1204	-12598.7476	-3363.2064	-12641.8937	-3003.0091	-11828.6181
-3626.9624	-12598.8175	-3363.8818	-12641.8669	-3004.0063	-11829.8612
-3626.0480	-12599.2224	-3364.8810	-12641.8269	-3005.8404	-11831.1187
-3625.1336	-12599.6273	-3365.8126	-12641.7896	-3011.4056	-11834.2403
-3624.2193	-12600.0322	-3365.8795	-12641.7796	-3012.6022	-11834.8736
-3623.9408	-12600.1555	-3366.8684	-12641.6312	-3015.2803	-11836.4132
-3623.2608	-12600.3013	-3367.8574	-12641.4828	-3015.8786	-11836.8237
-3622.2830	-12600.5109	-3367.8976	-12641.4767	-3016.3714	-11837.4335
-3622.2179	-12600.5248	-3368.8099	-12641.0988	-3017.6872	-11837.6071
-3621.3052	-12600.7205	-3369.6360	-12640.5868	-3018.4028	-11840.7095
-3620.2921	-12600.9377	-3370.4859	-12640.0600	-3023.9347	-11846.5340
-3619.3282	-12600.9377	-3370.5559	-12640.0166	-3024.9048	-11847.5037
-3618.3283	-12600.9377	-3371.3573	-12637.5695	-3027.3846	-11849.1743
-3617.3283	-12600.9377	-3371.6559	-12637.4029	-3028.2298	-11849.9825
-3616.3282	-12600.9377	-3372.2237	-12637.2866	-3029.9437	-11852.9982
-3615.8895	-12600.9377	-3372.2992	-12637.3078	-3030.6730	-11854.2662
-3615.3283	-12600.9377	-3373.2618	-12637.5786	-3032.7762	-11857.1486
-3614.3282	-12600.9377	-3373.7256	-12637.7091	-3034.7841	-11859.9146
-3613.9330	-12600.9377	-3373.8919	-12637.7559	-3037.0791	-11863.1210
-3613.3304	-12600.8866	-3374.2288	-12637.8322	-3037.9169	-11864.2671
-3612.3340	-12600.8020	-3374.6513	-12637.9280	-3038.6765	-11864.8868
-3611.3376	-12600.7174	-3375.2180	-12637.9414	-3041.9195	-11867.5928
-3610.3412	-12600.6329	-3376.1854	-12637.9645	-3043.7421	-11869.3780
-3609.3447	-12600.5483	-3376.2172	-12637.9589	-3045.9488	-11873.2984
-3608.3483	-12600.4637	-3377.2020	-12637.7850	-3046.7037	-11874.6444
-3607.3519	-12600.3791	-3378.1867	-12637.6111	-3047.6673	-11875.9018
-3606.5852	-12600.3140	-3379.1715	-12637.4373	-3049.7191	-11877.7291

Координаты точки (Система координат, используемая для ведения Единого государственного реестра недвижимости (МСК-77))					
X	Y	X	Y	X	Y
-3606.3567	-12600.2837	-3379.7298	-12637.3387	-3054.4053	-11881.2015
-3605.3654	-12600.1520	-3380.1489	-12637.2296	-3058.7637	-11884.4262
-3604.3741	-12600.0204	-3380.4943	-12637.1377	-3063.9385	-11887.6668
-3603.3828	-12599.8888	-3381.1167	-12638.9777	-3067.7689	-11890.0804
-3603.2432	-12599.8702	-3382.0844	-12638.7258	-3068.9586	-11890.7984
-3602.4706	-12599.7676	-3383.0522	-12638.4740	-3074.0041	-11892.8269
-3602.3709	-12599.7723	-3384.0200	-12638.2221	-3076.3727	-11893.7879
-3601.3727	-12599.8311	-3384.9877	-12637.9702	-3078.8569	-11894.9472
-3600.6135	-12599.8769	-3385.9555	-12637.7183	-3080.2795	-11896.1760
-3600.4030	-12599.9389	-3386.1410	-12637.6701	-3084.8266	-11902.4674
-3599.4436	-12600.2211	-3386.9071	-12637.4123	-3086.1687	-11904.3025
-3599.3755	-12600.2412	-3387.8549	-12637.0935	-3087.3773	-11906.7042
-3598.5266	-12600.6186	-3388.8027	-12636.7747	-3088.3525	-11908.3089
-3598.3723	-12600.6783	-3389.6611	-12636.4860	-3090.3637	-11909.9603
-3597.6097	-12601.0176	-3389.7475	-12636.4480	-3099.1422	-11915.6807
-3596.6921	-12601.4153	-3371.3534	-12635.7406	-3105.6293	-11919.9042
-3596.2075	-12601.6254	-3373.2368	-12634.7006	-3106.7042	-11920.7493
-3595.7841	-12601.8336	-3376.1067	-12632.8089	-3107.2414	-11921.4016
-3594.8867	-12602.2748	-3376.6537	-12632.4468	-3108.2161	-11923.2178
-3594.0592	-12602.6818	-3377.0349	-12632.1947	-3108.8792	-11924.4736
-3593.9849	-12602.7050	-3377.4630	-12631.8604	-3109.3055	-11925.6733
-3593.0305	-12603.0034	-3378.2512	-12631.2449	-3110.2804	-11928.5315
-3592.5463	-12603.1547	-3378.9381	-12630.7086	-3110.8872	-11929.7828
-3592.3114	-12603.2282	-3379.0374	-12630.6295	-3111.2752	-11930.2321
-3592.0656	-12603.2479	-3379.1127	-12630.5722	-3112.7386	-11931.2602
-3591.0688	-12603.3277	-3376.2213	-12614.3769	-3115.5326	-11933.5432
-3590.0720	-12603.4075	-3376.2009	-12614.3464	-3116.5603	-11934.9646
-3589.0752	-12603.4873	-3375.9547	-12613.4504	-3118.9474	-11938.8073
-3588.0784	-12603.5672	-3375.7614	-12612.7474	-3122.0135	-11943.7660
-3587.0816	-12603.6470	-3375.7169	-12612.4802	-3122.4379	-11944.6534
-3586.0848	-12603.7268	-3375.5523	-12611.4938	-3122.8919	-11946.4458
-3585.0796	-12603.8073	-3375.3878	-12610.5074	-3123.6723	-11948.0521
-3584.0883	-12603.7766	-3375.2977	-12609.9667	-3125.8754	-11951.5952
-3583.0888	-12603.7466	-3375.2233	-12609.5210	-3127.8594	-11954.8895
-3582.8076	-12603.7381	-3375.2106	-12609.4446	-3129.1547	-11956.9509
-3582.1081	-12603.5735	-3375.1220	-12608.5264	-3130.9113	-11959.8727
-3581.1347	-12603.3444	-3535.6702	-12723.2700	-3131.5468	-11961.1130
-3580.9505	-12603.3010	-3532.5400	-12719.3603	-3133.3113	-11964.4835
-3580.1855	-12603.0325	-3494.3801	-12747.3500	-3135.0524	-11968.2762

Координаты точки (Система координат, используемая для ведения Единого государственного реестра недвижимости (МСК-77))					
X	Y	X	Y	X	Y
-3579.2419	-12602.7013	-3492.3302	-12750.8199	-3136.2389	-11970.9281
-3578.9710	-12602.6062	-3493.4701	-12754.4303	-3136.7680	-11971.8887
-3581.0100	-12604.3700	-3521.3001	-12789.1499	-3138.5198	-11974.1415
-3597.1600	-12609.4800	-3524.8500	-12791.2601	-3140.7624	-11976.3233
-3635.3400	-12608.6700	-3528.5400	-12790.1801	-3144.5030	-11979.9744
-3634.5500	-12605.3200	-3565.4900	-12760.5402	-3146.7213	-11982.1478
-3641.7300	-12605.6300	-3562.9097	-12757.3199	-3148.9536	-11984.2510
-3656.0300	-12598.2000	-3549.2379	-12740.2300	-3149.7348	-11985.3429
-3676.5154	-12589.0897	-3672.3414	-12566.3450	-3153.0289	-11990.0712
-3677.8948	-12590.3170	-3672.6020	-12566.2400	-3156.0572	-11994.4056
-3685.0330	-12597.8476	-3673.0129	-12565.8146	-3156.7349	-11995.7011
-3691.5056	-12605.9576	-3673.0591	-12565.7668	-3158.7677	-11999.5453
-3701.2860	-12619.3157	-3673.7077	-12565.0953	-3159.9984	-12001.9372
-3698.0174	-12626.0651	-3674.1344	-12564.6536	-3162.6773	-12005.7782
-3590.3596	-12630.0313	-3674.3368	-12564.3251	-3164.4622	-12008.3381
-3590.7120	-12637.8210	-3674.8615	-12563.4738	-3166.4138	-12011.2006
-3593.5715	-12719.2670	-3674.9296	-12563.3634	-3169.7461	-12015.7176
-3593.9607	-12719.7791	-3675.3863	-12562.6226	-3172.5994	-12019.6173
-3583.0600	-12728.6200	-3675.9110	-12561.7713	-3173.6852	-12022.2671
-3708.6800	-12885.4200	-3676.0630	-12561.5248	-3175.1812	-12026.5963
-3652.9100	-12930.1500	-3676.4243	-12560.9131	-3177.1786	-12029.2919
-3650.6800	-12934.5000	-3676.9329	-12560.0522	-3178.5907	-12030.8332
-3651.9800	-12938.5900	-3677.4416	-12559.1912	-3181.0801	-12033.7549
-3689.6782	-12985.5247	-3677.9502	-12558.3302	-3183.9349	-12036.6934
-3686.9090	-12988.7862	-3678.4588	-12557.4692	-3186.9479	-12037.7517
-3677.7035	-13000.0000	-3678.7991	-12556.8932	-3189.4373	-12042.0455
-3672.3849	-13006.4790	-3678.9992	-12556.6295	-3190.8350	-12043.8198
-3652.0400	-12984.4400	-3679.6036	-12555.8328	-3192.1329	-12047.4946
-3613.6200	-12943.0600	-3680.2080	-12555.0362	-3192.7181	-12049.1906
-3608.3200	-12937.3800	-3680.3677	-12554.8256	-3193.4084	-12051.7685
-3606.1800	-12935.0500	-3680.8752	-12554.2929	-3194.4262	-12057.1741
-3603.0800	-12936.5000	-3681.5650	-12553.5689	-3195.3525	-12062.0098
-3597.6600	-12937.1700	-3682.2548	-12552.8449	-3195.9827	-12064.6514
-3592.2900	-12941.7400	-3682.9445	-12552.1209	-3196.6201	-12068.3175
-3586.8700	-12944.4200	-3683.5473	-12551.4882	-3197.2578	-12071.7182
-3581.5100	-12946.9800	-3683.6403	-12551.4019	-3197.7484	-12074.4078
-3576.0800	-12949.6600	-3684.3574	-12550.7501	-3197.7852	-12077.5166
-3570.7200	-12952.2200	-3684.7461	-12550.6017	-3197.7488	-12081.1537
-3567.3800	-12953.8900	-3685.2250	-12550.6979	-3197.6756	-12085.6005

Координаты точки (Система координат, используемая для ведения Единого государственного реестра недвижимости (МСК-77))					
X	Y	X	Y	X	Y
-3566.1700	-12954.4500	-3685.3264	-12550.7689	-3199.3791	-12088.3316
-3560.8100	-12957.0200	-3686.1458	-12551.3421	-3200.5271	-12091.7506
-3555.3800	-12959.6900	-3686.2056	-12551.3837	-3201.5231	-12094.6923
-3550.0200	-12962.2600	-3686.9838	-12551.8877	-3202.1548	-12096.9642
-3544.5900	-12964.9300	-3687.8233	-12552.4311	-3203.1615	-12100.6500
-3537.2300	-12967.5000	-3688.6633	-12552.9749	-3204.6303	-12105.9423
-3533.8100	-12970.1800	-3689.5022	-12553.5180	-3204.9100	-12106.9665
-3528.4500	-12972.7400	-3689.7500	-12553.6784	-3205.5043	-12109.8885
-3523.0200	-12975.4200	-3690.3555	-12554.0372	-3206.9364	-12116.0796
-3517.6600	-12977.9800	-3691.2145	-12554.5512	-3207.4712	-12118.4276
-3512.3000	-12980.6600	-3692.0735	-12555.0632	-3207.8472	-12121.6405
-3508.3200	-12982.5500	-3692.1999	-12555.1385	-3208.0901	-12124.5549
-3507.7500	-12982.8900	-3692.9554	-12555.5342	-3209.5348	-12130.0046
-3502.3300	-12985.4500	-3693.4656	-12555.8014	-3211.0765	-12135.8687
-3496.9600	-12988.1300	-3693.8829	-12555.8765	-3213.2490	-12142.0950
-3491.5400	-12990.6900	-3694.1284	-12555.9207	-3214.7901	-12147.8107
-3486.1700	-12993.3700	-3694.8489	-12555.7104	-3215.3775	-12150.0480
-3480.7500	-12995.9400	-3695.3794	-12555.5557	-3216.1373	-12152.7376
-3475.3300	-12998.6100	-3695.7437	-12555.2960	-3218.4070	-12161.0413
-3469.9700	-13001.1800	-3696.2927	-12554.9046	-3218.3349	-12163.7298
-3464.6000	-13003.8500	-3696.5152	-12554.6666	-3218.3591	-12167.8036
-3462.7700	-13004.7500	-3697.1982	-12553.9362	-3218.3754	-12170.8635
-3451.3300	-12990.5100	-3697.8293	-12553.2612	-3217.8130	-12174.2143
-3441.5400	-12978.2700	-3697.8851	-12553.2098	-3217.5583	-12178.8371
-3430.3600	-12964.3600	-3698.6209	-12552.5325	-3216.8184	-12179.5423
-3418.8600	-12950.1200	-3699.3567	-12551.8553	-3215.5312	-12180.2994
-3408.7600	-12937.4400	-3700.0925	-12551.1781	-3212.1108	-12182.9788
-3379.5300	-12925.9700	-3700.4355	-12550.8625	-3208.5546	-12185.8705
-3370.2400	-12914.5100	-3700.8756	-12550.5603	-3202.4018	-12191.4291
-3381.6500	-12903.8300	-3701.7000	-12549.9943	-3197.0980	-12196.1988
-3380.8300	-12902.7200	-3702.5244	-12549.4283	-3195.9424	-12201.3585
-3377.0300	-12898.1600	-3703.3490	-12549.8980	-3198.2466	-12207.8376
-3373.4400	-12893.6000	-3703.6137	-12550.8623	-3201.4016	-12211.2389
-3309.4100	-12933.6200	-3703.8785	-12551.8266	-3202.3476	-12212.2695
-3295.2100	-12942.5400	-3704.1432	-12552.7909	-3204.4628	-12214.5472
-3281.0468	-12951.3714	-3704.2830	-12553.3000	-3208.9263	-12219.3848
-3278.7790	-12952.7855	-3703.7875	-12554.1697	-3212.0358	-12222.6999
-3278.2500	-12958.4700	-3703.6753	-12554.3320	-3214.5029	-12225.3681
-3275.3818	-12967.8621	-3703.1066	-12555.1546	-3219.2351	-12230.4475

Координаты точки (Система координат, используемая для ведения Единого государственного реестра недвижимости (МСК-77))					
X	Y	X	Y	X	Y
-3229.2345	-12942.1386	-3702.6006	-12555.8863	-3225.8603	-12237.6573
-3132.9781	-12874.9833	-3702.5337	-12555.9742	-3232.2871	-12242.7448
-3137.9300	-12871.8600	-3701.9289	-12556.7704	-3237.1303	-12248.1504
-3154.0600	-12856.6400	-3701.6102	-12557.1900	-3245.5360	-12253.1953
-3157.4400	-12849.1000	-3700.4131	-12558.1430	-3250.6652	-12257.2700
-3176.0400	-12866.5200	-3696.5721	-12560.2076	-3255.4792	-12261.8663
-3183.1400	-12873.4000	-3694.5952	-12561.2408	-3260.3537	-12266.5837
-3218.9700	-12853.2000	-3694.5247	-12561.2770	-3265.6165	-12271.6670
-3210.4100	-12844.9300	-3694.2531	-12561.2966	-3272.5151	-12283.7224
-3276.1400	-12798.7200	-3694.0680	-12561.3100	-3275.4076	-12292.9855
-3284.6800	-12806.9800	-3693.3843	-12560.8674	-3275.7498	-12299.2614
-3333.2800	-12764.0300	-3693.1819	-12560.7364	-3275.9707	-12303.3687
-3315.6200	-12746.3700	-3692.6136	-12560.2334	-3278.2280	-12307.2962
-3353.2200	-12713.4600	-3691.8648	-12559.5707	-3285.5787	-12308.2378
-3356.2003	-12710.8499	-3691.8267	-12559.5370	-3289.4248	-12308.7320
-3346.7700	-12698.7700	-3691.1031	-12558.9228	-3291.0057	-12308.6175
-3355.1800	-12698.1300	-3690.3407	-12558.2756	-3292.7241	-12307.8082
-3363.1300	-12689.1200	-3690.1066	-12558.0769	-3292.2735	-12306.8310
-3363.1036	-12682.7630	-3689.6167	-12557.5868	-3293.2244	-12306.2547
-3362.8521	-12683.3869	-3688.9098	-12556.8796	-3296.1425	-12300.6021
-3362.8402	-12683.4161	-3688.6993	-12556.6689	-3298.4433	-12296.1689
-3362.4781	-12684.3143	-3688.4024	-12556.5700	-3300.0799	-12292.9563
-3362.1041	-12685.2417	-3688.0331	-12556.4468	-3303.0295	-12287.2253
-3361.9928	-12685.5177	-3687.6046	-12556.3037	-3306.9264	-12283.1594
-3361.6580	-12686.1352	-3687.0633	-12556.2166	-3310.8868	-12278.9785
-3361.1813	-12687.0143	-3686.0761	-12556.0573	-3313.5080	-12276.2496
-3361.0406	-12687.2738	-3685.9888	-12556.0432	-3314.9235	-12274.7492
-3360.6480	-12687.8591	-3685.1365	-12556.3666	-3320.2431	-12270.6161
-3360.0910	-12688.6896	-3684.4772	-12556.6168	-3326.1114	-12266.0452
-3359.8972	-12688.9786	-3684.2465	-12556.8003	-3332.6324	-12260.9550
-3359.5340	-12689.5201	-3683.4638	-12557.4227	-3335.2111	-12258.9865
-3359.3289	-12689.8259	-3683.3086	-12557.5461	-3338.8235	-12255.8030
-3358.9209	-12690.3083	-3682.8614	-12558.1290	-3345.0997	-12250.2985
-3358.2751	-12691.0718	-3682.8365	-12558.1913	-3349.2045	-12247.2566
-3357.6293	-12691.8354	-3682.4652	-12559.1198	-3356.3440	-12241.9126
-3357.5042	-12691.9832	-3682.4444	-12559.1720	-3362.2895	-12237.4737
-3356.9198	-12692.5386	-3682.4444	-12560.1158	-3367.3807	-12233.6815
-3356.4877	-12692.9492	-3682.4444	-12560.2149	-3372.3740	-12228.8328
-3356.1616	-12693.1877	-3682.7853	-12561.0488	-3377.5622	-12224.0354

Координаты точки (Система координат, используемая для ведения Единого государственного реестра недвижимости (МСК-77))					
X	Y	X	Y	X	Y
-3355.3545	-12693.7781	-3682.9135	-12561.3621	-3380.7652	-12220.8696
-3354.8358	-12694.1575	-3683.3437	-12561.8644	-3383.2198	-12217.6736
-3354.5101	-12694.3046	-3683.8517	-12562.4572	-3385.4728	-12215.1370
-3353.5987	-12694.7162	-3683.9680	-12562.6433	-3370.2509	-12211.6604
-3353.0349	-12694.9708	-3684.3729	-12563.2915	-3375.4937	-12207.8469
-3352.6634	-12695.0568	-3684.3079	-12563.5180	-3401.4864	-12203.4827
-3352.0799	-12695.1919	-3684.2721	-12563.6427	-3404.0103	-12201.6456
-3351.6802	-12695.2252	-3683.6432	-12564.2824	-3406.7674	-12199.6683
-3350.6837	-12695.3083	-3682.8307	-12564.8181	-3412.6766	-12195.3413
-3349.6871	-12695.3713	-3681.9958	-12565.3686	-3416.5937	-12192.3182
-3348.6906	-12695.4744	-3681.3497	-12565.7946	-3421.7872	-12188.3712
-3348.3270	-12695.5047	-3681.1721	-12565.9345	-3422.7613	-12187.6336
-3348.1388	-12695.5674	-3680.3865	-12566.5532	-3425.6100	-12185.0074
-3347.7244	-12695.7054	-3680.0135	-12566.8470	-3427.4598	-12181.9035
-3347.1554	-12695.8949	-3679.6009	-12567.1719	-3427.8040	-12177.7158
-3346.8013	-12696.0815	-3678.8999	-12567.7240	-3427.8808	-12176.8014
-3346.4210	-12696.2818	-3678.7986	-12567.7606	-3427.9953	-12174.7630
-3345.9728	-12696.6342	-3677.8581	-12568.1004	-3427.6820	-12171.2387
-3345.1867	-12697.2524	-3677.0235	-12568.4019	-3426.5891	-12166.5623
-3345.1213	-12697.3038	-3676.9197	-12568.4456	-3425.5191	-12161.9228
-3344.5847	-12698.0472	-3675.9982	-12568.8338	-3425.2589	-12160.8956
-3343.9993	-12698.8579	-3675.7835	-12568.9243	-1998.2049	-11541.1280
-3343.6528	-12699.3380	-3672.3414	-12566.3450	-2000.0053	-11540.7624
-3343.4141	-12699.6688	-3744.2821	-12534.0376	-2002.5443	-11540.4303
-3343.0885	-12700.1197	-3744.0942	-12534.1514	-2005.7379	-11540.0461
-3342.8472	-12700.4922	-3743.2388	-12534.6695	-2004.9319	-11537.2115
-3342.3034	-12701.3314	-3742.3835	-12535.1875	-2004.0265	-11537.7273
-3341.7597	-12702.1707	-3742.1624	-12535.3215	-2003.5602	-11537.8278
-3341.2160	-12703.0100	-3741.5636	-12535.7588	-2003.0299	-11537.7637
-3340.6723	-12703.8492	-3740.7561	-12536.3488	-2002.6137	-11537.5811
-3340.3519	-12704.3437	-3740.1315	-12536.8055	-2002.6081	-11537.5775
-3340.1470	-12704.6998	-3737.9625	-12536.9558	-2000.0000	-11537.6805
-3337.6481	-12705.5665	-3737.2152	-12537.6203	-2784.6165	-11764.4834
-3337.1493	-12706.4331	-3738.4679	-12538.2848	-2783.2333	-11765.2580
-3338.6504	-12707.2999	-3737.7206	-12538.9493	-2783.0911	-11766.0086
-3338.1516	-12708.1665	-3736.9734	-12537.6138	-2782.8754	-11766.5689
-3337.6528	-12709.0332	-3736.3615	-12540.1579	-2782.3650	-11767.5928
-3337.1537	-12709.9000	-3736.2340	-12540.2867	-2781.6467	-11768.6495
-3336.6551	-12710.7667	-3735.5308	-12540.9976	-2779.2015	-11771.5802

Координаты точки (Система координат, используемая для ведения Единого государственного реестра недвижимости (МСК-77))					
X	Y	X	Y	X	Y
-3336.5253	-12710.9921	-3734.8275	-12541.7085	-2776.6509	-11774.7377
-3335.9489	-12711.4559	-3734.1242	-12542.4195	-2775.2626	-11776.4690
-3335.7538	-12711.6129	-3733.4209	-12543.1304	-2773.3741	-11778.5953
-3335.1698	-12712.0828	-3732.7176	-12543.8413	-2771.4081	-11780.4914
-3334.3707	-12712.7097	-3732.4929	-12544.0684	-2770.3888	-11781.3068
-3333.6116	-12713.3366	-3731.9577	-12544.4887	-2767.9447	-11782.9897
-3333.2489	-12713.6285	-3731.1712	-12545.1063	-2766.6057	-11783.7318
-3332.7824	-12713.8893	-3730.3673	-12545.7375	-2764.6059	-11784.6084
-3331.9095	-12714.3772	-3729.5142	-12546.2154	-2763.3346	-11784.9558
-3331.0367	-12714.8652	-3728.6183	-12546.7173	-2762.7090	-11785.0201
-3330.8271	-12714.9824	-3728.5496	-12546.7281	-2761.8319	-11785.0143
-3330.0746	-12714.8765	-3725.2333	-12548.0645	-2761.4869	-11784.8916
-3329.0843	-12714.7372	-3724.2407	-12548.4065	-2760.8846	-11784.4241
-3328.0941	-12714.5979	-3718.2299	-12550.2218	-2760.3467	-11783.6294
-3327.1038	-12714.4586	-3716.5023	-12550.7436	-2759.3342	-11781.5344
-3326.2685	-12714.3410	-3713.3618	-12551.3327	-2758.4793	-11780.1585
-3326.1313	-12714.4161	-3709.8303	-12551.9951	-2757.9881	-11779.6560
-3325.2541	-12714.8963	-3707.4375	-12552.2591	-2756.4152	-11778.4581
-3324.3769	-12715.3764	-3707.0179	-12550.7306	-2753.1975	-11776.2702
-3323.4997	-12715.8566	-3707.0179	-12550.7306	-2749.6924	-11774.0872
-3323.4146	-12715.9031	-3707.4958	-12550.1587	-2742.9654	-11770.1094
-3322.6225	-12716.3367	-3707.8747	-12549.7053	-2742.5210	-11770.0451
-3322.4934	-12716.4074	-3708.0262	-12549.5240	-2741.9187	-11770.0568
-3321.7489	-12716.8233	-3708.6411	-12549.0709	-2740.9481	-11770.2964
-3320.8760	-12717.3112	-3709.0400	-12548.7770	-2738.9344	-11771.0218
-3320.0030	-12717.7989	-3709.5060	-12548.5836	-2736.5253	-11772.3833
-3319.1301	-12718.2867	-3710.4296	-12548.2003	-2732.7043	-11774.4952
-3318.2571	-12718.7745	-3711.1353	-12547.9074	-2728.6490	-11776.4266
-3317.3841	-12719.2623	-3711.3589	-12547.8322	-2724.4448	-11778.3374
-3316.5112	-12719.7501	-3712.3067	-12547.5133	-2719.7343	-11780.4332
-3315.6382	-12720.2379	-3713.2545	-12547.1945	-2718.7637	-11780.8189
-3314.7652	-12720.7257	-3714.2023	-12546.8756	-2717.7170	-11781.2376
-3313.8923	-12721.2135	-3715.1501	-12546.5567	-2715.7429	-11781.7905
-3313.6169	-12721.3673	-3716.0979	-12546.2379	-2714.7547	-11781.9424
-3312.0705	-12722.0356	-3717.0474	-12545.9178	-2714.3103	-11781.9424
-3310.9077	-12722.5382	-3717.9843	-12545.5740	-2713.5853	-11781.7788
-3309.5656	-12723.1183	-3718.9232	-12545.2296	-2712.8427	-11781.3873
-3308.1419	-12723.7336	-3719.8620	-12544.8852	-2711.2464	-11780.6101
-3306.0976	-12724.5993	-3720.8008	-12544.5407	-2710.1144	-11780.2475

Координаты точки (Система координат, используемая для ведения Единого государственного реестра недвижимости (МСК-77))					
X	Y	X	Y	X	Y
-3305.6370	-12724.7940	-3721.7376	-12544.1963	-2709.5355	-11780.2358
-3304.7160	-12725.1835	-3722.4125	-12543.9494	-2708.5707	-11780.3644
-3304.0870	-12725.4500	-3722.6721	-12543.8361	-2706.5184	-11780.9663
-3303.8079	-12725.5999	-3723.5886	-12543.4361	-2703.3375	-11782.1759
-3302.9268	-12726.0731	-3724.5051	-12543.0360	-2700.4274	-11783.3183
-3302.2267	-12726.4490	-3725.0524	-12542.7971	-2698.5797	-11783.8209
-3302.0545	-12726.5608	-3725.4062	-12542.6046	-2698.0932	-11783.8489
-3301.2159	-12727.1055	-3726.2846	-12542.1266	-2698.3740	-11785.2594
-3300.3772	-12727.6501	-3727.1629	-12541.6486	-2703.8862	-11783.9860
-3299.5385	-12728.1948	-3728.0413	-12541.1706	-2705.7978	-11783.6805
-3298.6999	-12728.7374	-3728.9197	-12540.6927	-2706.7086	-11783.6041
-3297.8612	-12729.2840	-3729.2995	-12540.4860	-2707.8602	-11783.6159
-3297.7701	-12729.3432	-3729.7717	-12540.1710	-2710.0952	-11783.9159
-3296.9756	-12729.7473	-3730.6036	-12537.6161	-2713.1624	-11784.4444
-3296.0843	-12730.2008	-3731.3073	-12537.1468	-2714.6807	-11784.5502
-3295.1930	-12730.6541	-3731.4295	-12537.0529	-2716.0909	-11784.4504
-3294.3017	-12731.1075	-3732.2224	-12538.4434	-2716.8077	-11784.2977
-3293.4104	-12731.5609	-3733.0151	-12537.8341	-2718.3765	-11783.7105
-3293.1571	-12731.6898	-3733.8103	-12537.2211	-2719.5656	-11783.1690
-3292.6846	-12732.0747	-3734.5660	-12536.5723	-2721.6280	-11782.0768
-3292.6021	-12732.1419	-3735.3248	-12535.9209	-2725.6728	-11779.5437
-3292.0511	-12732.5907	-3736.0836	-12535.2695	-2731.0633	-11776.1698
-3291.8570	-12732.8053	-3736.8423	-12534.6181	-2731.8544	-11775.7827
-3291.1865	-12733.5471	-3737.6011	-12533.9668	-2734.8624	-11774.3551
-3290.5159	-12734.2890	-3738.3598	-12533.3154	-2738.8112	-11772.4507
-3290.1078	-12734.7404	-3738.5525	-12533.1500	-2740.3767	-11771.7087
-3289.8683	-12735.0501	-3737.1268	-12532.6737	-2740.8495	-11771.5947
-3289.2564	-12735.8410	-3737.8965	-12532.0353	-2741.3134	-11771.5542
-3288.6445	-12736.6319	-3740.6662	-12531.3770	-2741.7110	-11771.5873
-3288.3559	-12737.0049	-3741.4360	-12530.7586	-2742.8229	-11772.1355
-3288.0555	-12737.4377	-3741.6830	-12530.5537	-2745.7769	-11773.9915
-3287.4870	-12738.2623	-3744.2821	-12534.0376	-2750.6709	-11777.0861
-3286.9186	-12737.0850	-3424.3691	-12578.6637	-2755.1686	-11780.0366
-3286.3501	-12737.9077	-3435.9000	-12578.5000	-2756.5957	-11781.1865
-3285.7815	-12740.7304	-3458.6700	-12586.4900	-2756.9204	-11781.4638
-3285.2130	-12741.5531	-3460.0327	-12588.3276	-2757.1625	-11781.7588
-3285.1262	-12741.6787	-3500.7000	-12601.8200	-2758.1308	-11783.3343
-3284.7666	-12742.2222	-3505.0452	-12608.9752	-2759.1998	-11785.5505
-3284.6587	-12742.3853	-3504.8320	-12608.2896	-2759.8110	-11786.4162

Координаты точки (Система координат, используемая для ведения Единого государственного реестра недвижимости (МСК-77))					
X	Y	X	Y	X	Y
-3284.1068	-12743.2193	-3504.6873	-12607.8241	-2760.4592	-11786.9526
-3283.5551	-12744.0532	-3504.6414	-12607.3136	-2760.8626	-11787.0652
-3283.0032	-12744.8872	-3504.5519	-12606.3176	-2761.8891	-11787.0533
-3282.4514	-12745.7212	-3504.4624	-12605.3216	-2762.5951	-11786.9763
-3281.8996	-12746.5551	-3504.3729	-12604.3256	-2764.1460	-11786.5549
-3281.4514	-12747.2324	-3504.2835	-12603.3296	-2766.5490	-11785.5113
-3281.3349	-12747.3798	-3504.2703	-12603.1831	-2768.1759	-11784.5907
-3280.8447	-12748.0001	-3504.2003	-12602.3331	-2770.7806	-11782.8415
-3280.7149	-12748.1643	-3504.1772	-12602.0525	-2770.9907	-11782.6845
-3280.0948	-12748.9489	-3504.1201	-12601.3576	-2772.1061	-11781.8070
-3279.4747	-12749.7334	-3504.1138	-12601.3374	-2774.1541	-11779.7830
-3278.8546	-12750.5180	-3503.8533	-12600.4986	-2776.0298	-11777.5810
-3278.7931	-12750.5959	-3503.7934	-12600.3726	-2779.0033	-11773.7597
-3278.1852	-12751.2606	-3503.5411	-12599.9458	-2779.6991	-11772.8368
-3277.5104	-12751.9985	-3503.3020	-12599.7011	-2781.6452	-11770.5125
-3276.8355	-12752.7364	-3503.2008	-12599.5976	-2782.7980	-11769.1211
-3276.5717	-12753.0249	-3502.6544	-12599.0385	-2783.5377	-11768.0361
-3276.1606	-12753.4744	-3502.4635	-12598.9328	-2784.1575	-11766.8468
-3276.0152	-12753.6334	-3501.8924	-12598.6166	-2784.3710	-11766.2776
-3275.5524	-12754.2669	-3501.5600	-12598.5163	-2784.5787	-11765.3823
-3274.9625	-12755.0743	-3500.6026	-12598.2274	-2585.2368	-11742.3090
-3274.8056	-12755.2891	-3500.1929	-12598.1038	-2584.6169	-11742.3338
-3274.5234	-12755.9667	-3499.6428	-12597.9467	-2583.5694	-11742.6498
-3274.1389	-12756.8898	-3498.9015	-12597.7349	-2582.6147	-11743.0524
-3274.0237	-12757.1664	-3498.6967	-12597.6324	-2581.9949	-11743.4179
-3274.0217	-12757.8668	-3497.8023	-12597.1851	-2580.8791	-11744.3347
-3274.0203	-12758.3386	-3496.9080	-12596.7377	-2578.7944	-11746.3260
-3274.1043	-12758.6270	-3496.0868	-12596.3269	-2578.2427	-11746.6481
-3274.1680	-12758.8458	-3496.0104	-12596.2977	-2577.8646	-11746.7410
-3274.1801	-12758.8872	-3495.0760	-12595.9415	-2577.0463	-11746.7349
-3274.7089	-12759.6845	-3494.1416	-12595.5853	-2576.0793	-11746.5738
-3275.4919	-12760.3060	-3494.0037	-12595.5328	-2575.5180	-11746.4876
-3276.2769	-12760.9255	-3493.1716	-12595.3479	-2575.1886	-11746.5211
-3276.3209	-12760.9602	-3492.1954	-12595.1310	-2574.8165	-11746.6628
-3277.0505	-12761.5591	-3491.2192	-12594.9142	-2573.8947	-11747.1299
-3277.8234	-12762.1935	-3490.6917	-12594.7970	-2571.9434	-11748.5123
-3278.5964	-12762.8280	-3490.2430	-12594.6973	-2570.2134	-11749.9221
-3279.3702	-12763.4632	-3489.2667	-12594.4805	-2567.5658	-11751.9759
-3279.9892	-12764.2472	-3488.2905	-12594.2636	-2567.3238	-11752.2489

Координаты точки (Система координат, используемая для ведения Единого государственного реестра недвижимости (МСК-77))					
X	Y	X	Y	X	Y
-3280.6088	-12765.0321	-3487.3143	-12594.0467	-2567.1280	-11752.5746
-3280.8676	-12765.3600	-3486.3381	-12593.8299	-2566.8372	-11753.4172
-3281.1271	-12765.8812	-3486.2483	-12593.8099	-2566.7572	-11753.9945
-3281.4031	-12766.4356	-3485.3730	-12593.5683	-2566.9796	-11755.2370
-3281.5136	-12766.8000	-3484.4091	-12593.3022	-2568.2015	-11757.5290
-3281.7103	-12767.4479	-3483.4451	-12593.0362	-2568.3850	-11758.0109
-3281.7466	-12767.7687	-3482.4812	-12592.7701	-2569.2478	-11760.9305
-3281.8594	-12768.7623	-3481.5173	-12592.5040	-2570.3254	-11764.6764
-3281.8671	-12768.8304	-3480.5533	-12592.2379	-2571.2275	-11767.7417
-3281.9503	-12769.5644	-3479.6888	-12591.9993	-2571.2548	-11768.3424
-3281.9450	-12769.7571	-3479.5909	-12591.9666	-2571.0440	-11768.6622
-3281.9175	-12770.7567	-3478.6426	-12591.6494	-2570.2943	-11769.2688
-3281.8999	-12771.3768	-3477.6942	-12591.3322	-2568.8892	-11770.0217
-3281.8513	-12771.7532	-3476.7458	-12591.0151	-2568.3896	-11770.1972
-3281.7162	-12772.7440	-3475.7975	-12590.6979	-2567.3514	-11770.3337
-3281.5810	-12773.7349	-3474.8491	-12590.3807	-2566.8869	-11770.2206
-3281.4459	-12774.7257	-3474.3148	-12590.2020	-2565.8815	-11769.6677
-3281.4030	-12775.0379	-3473.0368	-12589.7746	-2565.1828	-11769.1841
-3281.2549	-12775.7065	-3472.9524	-12589.7463	-2563.8745	-11768.0201
-3281.0379	-12776.6827	-3472.0040	-12589.4292	-2561.6176	-11765.7985
-3280.8934	-12777.3330	-3471.0557	-12589.1120	-2559.9418	-11764.1654
-3280.8076	-12777.5473	-3470.1499	-12588.8090	-2559.0675	-11763.6545
-3280.7693	-12777.6429	-3470.1080	-12588.7927	-2558.3220	-11763.3697
-3280.4648	-12778.4034	-3469.1766	-12588.4289	-2557.8107	-11763.2956
-3280.3673	-12778.5556	-3468.2451	-12588.0651	-2555.7832	-11763.3112
-3279.8279	-12779.3778	-3467.3136	-12587.7013	-2554.5655	-11763.5141
-3279.7538	-12779.5135	-3466.7711	-12587.4894	-2554.0776	-11763.4711
-3279.1304	-12780.1096	-3464.7789	-12586.7322	-2553.8902	-11763.3346
-3278.4077	-12780.8008	-3464.0369	-12586.4656	-2553.3265	-11762.6147
-3277.8065	-12781.3757	-3463.0958	-12586.1274	-2553.0104	-11762.0296
-3277.6624	-12781.4623	-3462.1548	-12585.7891	-2552.4637	-11760.6737
-3276.8053	-12781.9775	-3461.2137	-12585.4509	-2551.8820	-11758.8704
-3275.9482	-12782.4927	-3460.2726	-12585.1127	-2551.3665	-11757.2300
-3275.4671	-12782.7819	-3459.3316	-12584.7745	-2550.9879	-11756.2705
-3275.0564	-12782.9358	-3458.3705	-12584.4363	-2550.2844	-11754.9767
-3274.2099	-12783.2530	-3457.4494	-12584.0981	-2549.8746	-11754.4541
-3274.1165	-12783.2754	-3456.5084	-12583.7599	-2549.2494	-11753.8598
-3273.2194	-12783.4895	-3456.4469	-12583.7378	-2547.7857	-11752.8340
-3273.1419	-12783.4958	-3455.7476	-12583.4560	-2546.0906	-11752.0092

Координаты точки (Система координат, используемая для ведения Единого государственного реестра недвижимости (МСК-77))					
X	Y	X	Y	X	Y
-3272.1452	-12783.5762	-3455.5800	-12583.3884	-2543.1111	-11750.8263
-3271.1484	-12783.6566	-3454.6525	-12583.0146	-2538.0585	-11748.7140
-3270.6991	-12783.6566	-3453.7250	-12582.6407	-2534.7506	-11747.4991
-3269.6991	-12783.6566	-3452.7975	-12582.2669	-2529.5455	-11745.6131
-3268.6991	-12783.6566	-3452.0548	-12581.9676	-2528.1014	-11745.3747
-3267.6991	-12783.6566	-3451.8715	-12581.8893	-2527.8309	-11745.4608
-3266.6991	-12783.6566	-3450.9521	-12581.4962	-2527.6670	-11745.5622
-3266.4052	-12783.6566	-3450.0326	-12581.1031	-2527.2532	-11746.7909
-3265.9523	-12783.5959	-3449.1131	-12580.7100	-2527.4946	-11748.2165
-3265.7053	-12783.5628	-3448.1936	-12580.3169	-2527.7405	-11748.7002
-3264.7142	-12783.4300	-3447.8119	-12580.1537	-2527.9317	-11748.8913
-3263.7230	-12783.2971	-3446.9954	-12579.8874	-2529.8950	-11748.7782
-3263.3543	-12783.2478	-3446.3051	-12579.6622	-2531.4078	-11748.7994
-3262.7586	-12783.0490	-3445.5373	-12579.4124	-2532.8831	-11748.9554
-3261.9225	-12782.7701	-3445.3527	-12579.3579	-2533.9292	-11749.1504
-3261.8196	-12782.7112	-3444.3728	-12579.0772	-2538.2359	-11751.1133
-3260.9517	-12782.2145	-3443.4330	-12578.7966	-2544.6575	-11754.0352
-3260.5477	-12781.9832	-3442.4732	-12578.5160	-2547.5079	-11755.3176
-3260.1460	-12781.6306	-3442.2701	-12578.4566	-2548.9753	-11756.1662
-3259.3744	-12780.9709	-3441.6159	-12578.0166	-2550.1367	-11757.0274
-3258.6429	-12780.3112	-3440.9787	-12577.5880	-2550.4864	-11757.4372
-3258.1174	-12779.8498	-3440.8561	-12577.3710	-2550.7679	-11758.3106
-3257.9028	-12779.6372	-3440.3280	-12576.5418	-2550.9115	-11759.0094
-3257.1893	-12778.9386	-3437.7999	-12575.6926	-2551.0366	-11760.4722
-3256.4758	-12778.2379	-3437.5192	-12575.2414	-2551.0866	-11763.1742
-3255.7622	-12777.5373	-3437.2244	-12574.8771	-2551.1367	-11764.0079
-3255.3027	-12777.0861	-3438.6331	-12574.1464	-2551.3802	-11764.9751
-3255.0125	-12776.8800	-3438.5796	-12574.1193	-2551.6362	-11765.3869
-3254.7255	-12776.6762	-3437.9337	-12573.7918	-2552.0046	-11765.6677
-3254.1971	-12776.3011	-3437.6631	-12573.7386	-2552.3730	-11765.7800
-3253.3817	-12775.7221	-3436.6818	-12573.5459	-2553.1910	-11765.8300
-3253.1510	-12775.5584	-3436.2875	-12573.4684	-2556.1531	-11765.4932
-3252.5023	-12775.2527	-3435.6981	-12573.3665	-2557.0898	-11765.5868
-3251.9668	-12775.0003	-3434.7129	-12573.1962	-2557.4769	-11765.7116
-3251.5747	-12774.8877	-3433.7162	-12573.0262	-2558.4447	-11766.2358
-3250.6135	-12774.6119	-3432.8245	-12573.0066	-2560.2699	-11767.6174
-3250.4002	-12774.5507	-3432.7275	-12573.0045	-2562.5565	-11769.6670
-3249.6273	-12774.4611	-3432.4825	-12572.9991	-2563.7491	-11770.5968
-3248.6337	-12774.3459	-3431.7554	-12573.2021	-2565.0315	-11771.3545

Координаты точки (Система координат, используемая для ведения Единого государственного реестра недвижимости (МСК-77))					
X	Y	X	Y	X	Y
-3248.0619	-12774.2796	-3430.7922	-12573.4710	-2565.6747	-11771.5979
-3247.6406	-12774.2307	-3430.2412	-12573.6249	-2567.4418	-11772.0160
-3246.6472	-12774.1155	-3429.8794	-12573.8534	-2568.4554	-11772.1478
-3245.6537	-12774.0003	-3429.0340	-12574.3875	-2569.4670	-11772.3849
-3244.6605	-12773.8852	-3428.1885	-12574.9215	-2570.6222	-11772.5597
-3243.6672	-12773.7700	-3428.1588	-12574.9403	-2571.4776	-11772.5784
-3243.6336	-12773.7661	-3427.7246	-12575.3677	-2572.0583	-11772.4349
-3242.6737	-12773.6548	-3427.4712	-12575.6171	-2573.3446	-11771.7796
-3242.5844	-12773.6444	-3427.2701	-12575.8151	-2573.7647	-11771.5037
-3241.7150	-12773.3756	-3426.8142	-12576.3696	-2574.1269	-11770.9795
-3240.7597	-12773.0803	-3426.1792	-12577.1421	-2574.1331	-11770.1371
-3240.0567	-12772.8630	-3425.6557	-12577.7790	-2574.0083	-11769.5131
-3237.8228	-12772.7401	-3425.5183	-12577.8883	-2573.1335	-11767.2559
-3237.0458	-12772.3318	-3424.7316	-12578.5143	-2572.5466	-11765.5274
-3238.9468	-12772.2601	-3506.6199	-12611.5682	-2572.2777	-11764.7067
-3238.1373	-12771.6729	-3507.4667	-12612.3291	-2572.1029	-11764.0203
-3237.3278	-12771.0858	-3508.7000	-12612.9346	-2571.5970	-11761.7403
-3237.1898	-12770.9857	-3509.2330	-12612.8928	-2571.0848	-11759.5034
-3236.5756	-12770.4281	-3512.5988	-12611.6309	-2570.3851	-11757.1920
-3235.8353	-12769.7559	-3512.6400	-12611.6216	-2569.8164	-11755.9784
-3235.0948	-12769.0838	-3513.1150	-12611.5147	-2569.2295	-11754.9051
-3235.0455	-12769.0371	-3513.7569	-12611.3701	-2569.0540	-11754.5735
-3234.3528	-12768.4136	-3514.0982	-12611.3473	-2569.0071	-11754.2724
-3233.5544	-12767.8115	-3515.0960	-12611.2808	-2568.9875	-11753.7954
-3232.8760	-12767.2999	-3516.0770	-12611.2154	-2569.0775	-11753.5608
-3232.7422	-12767.2313	-3516.9275	-12611.3500	-2569.9503	-11752.2760
-3232.0296	-12766.8661	-3517.0805	-12611.3753	-2570.5573	-11751.5786
-3231.8338	-12766.8294	-3517.5730	-12611.4566	-2571.0542	-11751.1328
-3231.5823	-12766.7822	-3518.0533	-12611.5985	-2572.6046	-11749.9582
-3230.8509	-12766.6450	-3519.0123	-12611.8819	-2573.9897	-11749.0472
-3230.3616	-12766.5532	-3519.9713	-12612.1652	-2574.6994	-11748.6582
-3229.8782	-12766.6889	-3520.4546	-12612.3080	-2575.2081	-11748.4822
-3229.6101	-12766.7642	-3520.9365	-12612.4259	-2575.6619	-11748.3884
-3228.9855	-12767.1256	-3521.9078	-12612.6634	-2576.3779	-11748.3884
-3228.1724	-12767.5962	-3522.8792	-12612.9010	-2578.7388	-11748.5488
-3228.1240	-12767.6325	-3523.8506	-12613.1385	-2579.3023	-11748.4940
-3227.3241	-12768.2327	-3524.8220	-12613.3760	-2579.8461	-11748.3728
-3226.9214	-12768.5348	-3525.1044	-12613.4451	-2580.7668	-11747.9455
-3226.7743	-12769.0091	-3525.1457	-12613.4552	-2583.5537	-11746.0125

Координаты точки (Система координат, используемая для ведения Единого государственного реестра недвижимости (МСК-77))					
X	Y	X	Y	X	Y
-3226.6884	-12769.2861	-3525.7854	-12613.6430	-2584.2816	-11745.3556
-3226.4780	-12769.9642	-3526.6081	-12613.8844	-2584.6933	-11744.7789
-3226.4523	-12770.0470	-3526.7505	-12613.8923	-2585.2137	-11743.8992
-3226.4132	-12770.9594	-3527.3349	-12613.9245	-2509.6973	-11738.1037
-3226.4049	-12771.1537	-3527.7331	-12613.8084	-2509.3080	-11737.1944
-3226.4809	-12771.9557	-3528.5859	-12613.5595	-2506.9975	-11737.1880
-3226.5751	-12772.9512	-3528.6877	-12613.5137	-2504.1829	-11737.0959
-3226.6087	-12773.3058	-3529.6005	-12613.1054	-2504.9226	-11733.4188
-3226.7017	-12773.9429	-3530.5133	-12612.6969	-2505.9508	-11728.2285
-3226.8462	-12774.9324	-3531.4260	-12612.2884	-2506.0279	-11727.8097
-3226.9906	-12775.9219	-3532.3388	-12611.8799	-2501.4815	-11722.8894
-3227.1351	-12776.9114	-3533.2515	-12611.4714	-2500.5094	-11721.8203
-3227.2222	-12777.5082	-3534.1642	-12611.0628	-2498.5628	-11718.8161
-3227.2796	-12777.9009	-3535.0770	-12610.6543	-2498.0578	-11718.0657
-3227.2863	-12777.9469	-3535.9898	-12610.2458	-2497.7832	-11714.8226
-3227.3075	-12778.9002	-3536.5088	-12610.0135	-2497.3172	-11709.6592
-3227.3237	-12779.6375	-3536.9318	-12609.9293	-2498.3765	-11705.8466
-3227.3051	-12779.8993	-3537.9126	-12609.7337	-2499.5460	-11701.6963
-3227.2333	-12780.8967	-3538.8933	-12609.5385	-2501.1105	-11696.0897
-3227.1615	-12781.8942	-3538.9142	-12609.5343	-2502.4389	-11691.2875
-3227.0898	-12782.8916	-3537.8921	-12609.4951	-2501.2576	-11688.8727
-3227.0778	-12783.0572	-3540.8913	-12609.4550	-2498.6908	-11686.7331
-3226.9433	-12783.8802	-3541.8905	-12609.4149	-2488.9169	-11683.2351
-3226.8617	-12784.3793	-3542.8898	-12609.3748	-2481.9817	-11682.9721
-3226.7819	-12784.8671	-3543.8873	-12609.3347	-2476.7311	-11682.7608
-3226.6206	-12785.8540	-3543.9372	-12609.3315	-2471.1182	-11679.6904
-3226.5914	-12786.0327	-3544.8870	-12609.2735	-2466.8009	-11679.6901
-3226.2801	-12786.7902	-3545.8851	-12609.2123	-2460.8307	-11680.5836
-3226.0353	-12787.3854	-3546.8833	-12609.1512	-2455.7483	-11681.5156
-3225.8354	-12787.6804	-3547.8655	-12609.0911	-2454.1527	-11683.3270
-3225.5004	-12788.1745	-3548.9922	-12609.0220	-2453.5194	-11684.4905
-3225.2216	-12788.4657	-3549.8725	-12608.9127	-2453.5449	-11686.1297
-3224.5300	-12789.1879	-3550.4276	-12608.8438	-2454.3554	-11687.9327
-3224.1589	-12789.5756	-3551.0772	-12608.6049	-2454.8597	-11690.1553
-3223.7924	-12789.8591	-3551.6372	-12608.2090	-2455.4853	-11693.9090
-3223.0015	-12790.4710	-3552.5366	-12607.0926	-2455.6385	-11696.0362
-3222.2106	-12791.0829	-3553.3708	-12605.3112	-2455.5619	-11697.9624
-3221.7269	-12791.4571	-3553.6312	-12604.3810	-2455.1464	-11699.5228
-3221.4196	-12791.6949	-3553.7543	-12602.9413	-2454.3805	-11701.8891

Координаты точки (Система координат, используемая для ведения Единого государственного реестра недвижимости (МСК-77))					
X	Y	X	Y	X	Y
-3220.6287	-12792.3067	-3553.5792	-12599.9490	-2453.8373	-11703.2963
-3220.2496	-12792.6001	-3553.5976	-12597.8546	-2453.5245	-11704.0235
-3219.8302	-12792.9086	-3553.7353	-12596.9833	-2452.9246	-11705.3438
-3219.0246	-12793.5011	-3553.8361	-12596.7299	-2452.4071	-11706.3110
-3218.7852	-12793.6772	-3554.2058	-12595.8007	-2451.8710	-11707.2805
-3218.3200	-12794.2040	-3554.2567	-12595.6725	-2451.5455	-11707.8673
-3218.2167	-12794.3209	-3554.7822	-12594.9891	-2451.0860	-11708.6263
-3217.8906	-12795.0993	-3554.8119	-12594.9505	-2450.1594	-11710.0142
-3217.7173	-12795.5128	-3555.5613	-12594.3646	-2449.4573	-11710.9837
-3217.6714	-12796.0626	-3556.2896	-12593.7952	-2448.4617	-11712.2657
-3217.5881	-12797.0591	-3556.3586	-12593.7643	-2447.2472	-11713.6665
-3217.5048	-12798.0556	-3557.2711	-12593.3552	-2446.5515	-11714.4446
-3217.4216	-12799.0522	-3558.0974	-12592.9848	-2445.8112	-11715.1781
-3217.3703	-12799.6666	-3558.1892	-12592.9624	-2445.0453	-11715.9244
-3217.3383	-12800.0487	-3559.0521	-12592.7523	-2444.2969	-11716.6048
-3217.2551	-12801.0452	-3559.1633	-12592.7404	-2443.5629	-11717.1597
-3217.1718	-12802.0417	-3560.1576	-12592.6341	-2442.7970	-11717.5998
-3217.0885	-12803.0383	-3561.1547	-12592.7064	-2441.8971	-11718.0654
-3217.0179	-12803.8841	-3562.1518	-12592.7825	-2441.2589	-11718.3142
-3216.9934	-12804.0334	-3562.4402	-12592.8044	-2440.4164	-11718.5693
-3216.8313	-12805.0201	-3563.1251	-12592.9944	-2437.6378	-11718.7415
-3216.6692	-12806.0069	-3564.0887	-12593.2616	-2438.5719	-11718.8946
-3216.5071	-12806.9937	-3564.5952	-12593.4020	-2437.4137	-11718.9086
-3216.3896	-12807.7089	-3565.0328	-12593.5852	-2436.6605	-11718.8704
-3216.2869	-12807.9642	-3565.3329	-12593.7107	-2435.9373	-11718.7874
-3216.0144	-12808.6417	-3565.9553	-12593.9712	-2435.4032	-11718.6790
-3215.6627	-12809.5160	-3566.8778	-12594.3572	-2434.8097	-11718.5259
-3214.4625	-12811.5605	-3567.8003	-12594.7432	-2434.1714	-11718.3155
-3214.2382	-12812.3414	-3568.7228	-12595.1293	-2433.4949	-11718.0284
-3214.1984	-12812.4799	-3568.7730	-12595.1503	-2432.9376	-11717.7733
-3214.1510	-12812.6448	-3569.5706	-12595.6583	-2432.2862	-11717.4019
-3214.1691	-12813.3061	-3570.1036	-12595.9978	-2431.7374	-11717.0383
-3214.2251	-12813.4634	-3561.8700	-12594.7200	-2431.2587	-11716.7258
-3214.5602	-12814.4056	-3557.1800	-12595.3700	-2430.8119	-11716.3176
-3214.6202	-12814.5742	-3555.4500	-12602.5800	-2430.5821	-11715.7882
-3215.1675	-12815.1862	-3554.6800	-12610.1000	-2430.1218	-11714.1774
-3215.5063	-12815.5650	-3544.0100	-12614.1900	-2429.8984	-11712.7870
-3215.8945	-12815.8669	-3533.7300	-12616.8200	-2429.6302	-11709.6203
-3216.6837	-12816.4807	-3516.6400	-12617.2900	-2429.5791	-11706.5801

Координаты точки (Система координат, используемая для ведения Единого государственного реестра недвижимости (МСК-77))					
X	Y	X	Y	X	Y
-3216.7765	-12816.5527	-3508.3700	-12614.4500	-2429.7260	-11704.7071
-3217.2785	-12817.1551	-3374.9378	-12591.9360	-2429.7388	-11704.1649
-3217.3099	-12817.2485	-3374.6302	-12591.7940	-2429.6941	-11703.6866
-3217.5889	-12818.0795	-3373.9735	-12591.4907	-2429.6048	-11703.0743
-3217.5895	-12818.2030	-3373.7906	-12591.2831	-2429.4452	-11702.5130
-3217.5912	-12818.5631	-3373.2362	-12590.6537	-2429.2537	-11701.9772
-3217.4102	-12819.1768	-3373.1718	-12590.5059	-2428.9973	-11701.4438
-3217.3841	-12819.2654	-3372.7723	-12589.5892	-2428.6591	-11700.9080
-3216.8878	-12820.0254	-3372.3727	-12588.6725	-2428.3144	-11700.4424
-3216.5487	-12820.5446	-3372.3056	-12588.5184	-2427.9315	-11700.0023
-3216.3494	-12820.8680	-3372.0538	-12587.7255	-2427.4401	-11699.5814
-3215.8247	-12821.7193	-3371.7510	-12586.7724	-2426.9805	-11699.2433
-3215.3000	-12822.5706	-3371.4484	-12585.8193	-2426.4572	-11698.9372
-3214.7752	-12823.4218	-3371.3285	-12585.4420	-2425.9309	-11698.7053
-3214.6202	-12823.6734	-3371.2437	-12584.8437	-2425.3750	-11698.5134
-3214.5273	-12823.8285	-3371.2364	-12584.7923	-2424.8231	-11698.3895
-3214.2581	-12824.2780	-3371.1067	-12583.8774	-2424.2792	-11698.3096
-3213.7490	-12825.1207	-3371.1218	-12582.8826	-2423.7753	-11698.2616
-3213.2128	-12825.7072	-3371.3160	-12581.8723	-2423.2634	-11698.2656
-3213.0184	-12825.8105	-3371.5092	-12580.8914	-2423.0794	-11698.4215
-3212.1353	-12826.2798	-3371.5255	-12580.8087	-2422.6036	-11699.0650
-3211.5449	-12826.5937	-3371.8798	-12579.9643	-2421.9377	-11700.4278
-3211.2254	-12826.6813	-3372.1351	-12579.3557	-2421.0183	-11702.4527
-3210.9473	-12826.7576	-3372.3359	-12579.0813	-2419.6215	-11704.7252
-3210.2610	-12826.9460	-3372.9264	-12578.2743	-2419.0964	-11705.3679
-3209.9472	-12827.0321	-3373.5044	-12577.4845	-2418.6285	-11705.9554
-3209.2805	-12827.1347	-3374.2731	-12576.8204	-2418.1086	-11706.5509
-3208.2921	-12827.2868	-3375.1316	-12576.2970	-2417.4847	-11707.2143
-3207.3037	-12827.4389	-3375.9854	-12575.7764	-2416.2000	-11708.4838
-3206.6973	-12827.5323	-3376.9073	-12575.3898	-2415.7831	-11708.8852
-3206.3180	-12827.6059	-3377.4863	-12575.1495	-2415.0872	-11709.4847
-3205.3363	-12827.7962	-3377.8310	-12575.0065	-2414.4033	-11710.0402
-3204.3545	-12827.9866	-3378.4649	-12574.7434	-2413.6435	-11710.5998
-3203.3728	-12828.1770	-3378.7655	-12574.6543	-2412.7037	-11711.2552
-3202.3711	-12828.3674	-3379.7243	-12574.3700	-2412.1870	-11711.5932
-3201.4094	-12828.5577	-3380.1700	-12574.2379	-2411.5351	-11712.0648
-3200.4277	-12828.7481	-3380.6943	-12574.1305	-2410.9072	-11712.5844
-3199.4460	-12828.9385	-3381.6737	-12573.9299	-2409.7981	-11713.1935
-3198.4643	-12829.1289	-3382.6536	-12573.7292	-2408.6663	-11713.8570

Координаты точки (Система координат, используемая для ведения Единого государственного реестра недвижимости (МСК-77))					
X	Y	X	Y	X	Y
-3197.4825	-12829.3193	-3383.6332	-12573.5286	-2408.0385	-11714.1447
-3197.3274	-12829.3494	-3383.6686	-12573.5213	-2407.1506	-11714.3725
-3196.5009	-12829.5096	-3384.6266	-12573.4144	-2406.3788	-11714.4884
-3195.5192	-12829.7000	-3385.6204	-12573.3036	-2405.7880	-11714.4334
-3194.5374	-12829.8904	-3386.3640	-12573.2206	-2405.3601	-11714.3455
-3194.3234	-12829.9319	-3386.6142	-12573.1927	-2405.0001	-11714.2216
-3193.5493	-12830.0425	-3387.6081	-12573.0818	-2404.5402	-11714.0497
-3192.5593	-12830.1840	-3388.6019	-12572.9708	-2404.1803	-11713.8659
-3191.8970	-12830.2786	-3388.8780	-12572.9400	-2403.8284	-11713.6540
-3191.6407	-12830.3153	-3389.6001	-12572.9277	-2403.5124	-11713.4262
-3191.5687	-12830.3143	-3370.5999	-12572.9106	-2403.1755	-11713.1532
-3190.5688	-12830.3005	-3371.4872	-12572.8956	-2402.8916	-11712.8775
-3190.3098	-12830.2969	-3371.5995	-12572.9042	-2402.6596	-11712.6177
-3189.5801	-12830.1680	-3372.5965	-12572.9807	-2402.4317	-11712.3099
-3189.0207	-12830.0691	-3373.5936	-12573.0572	-2402.2150	-11712.0086
-3188.6124	-12829.9284	-3374.5907	-12573.1337	-2402.0271	-11711.6769
-3187.6670	-12829.6024	-3375.4887	-12573.2025	-2401.8711	-11711.3412
-3186.7216	-12829.2766	-3375.5868	-12573.2183	-2401.7191	-11710.9535
-3186.5048	-12829.2019	-3376.5742	-12573.3765	-2401.6151	-11710.6178
-3185.8014	-12828.8867	-3377.5616	-12573.5348	-2401.5472	-11710.3201
-3184.8889	-12828.4778	-3377.7710	-12573.5684	-2401.4872	-11709.9964
-3184.5366	-12828.3199	-3378.1410	-12573.6277	-2401.4552	-11709.7166
-3183.9763	-12828.0688	-3378.5428	-12573.7237	-2401.4352	-11709.3729
-3183.0637	-12827.6599	-3379.5155	-12573.9561	-2401.4272	-11709.0652
-3182.1512	-12827.2510	-3400.4881	-12574.1884	-2401.5512	-11708.6199
-3181.5009	-12826.9596	-3401.4608	-12574.4208	-2401.5631	-11708.3322
-3181.2476	-12826.8237	-3402.4334	-12574.6531	-2401.9312	-11707.1759
-3180.3664	-12826.3510	-3403.3715	-12574.8771	-2401.9832	-11706.8841
-3179.4852	-12825.8784	-3403.4054	-12574.8878	-2402.8074	-11704.3241
-3179.3744	-12825.8297	-3403.7919	-12575.0089	-2403.6878	-11701.5113
-3178.6037	-12825.4057	-3404.3596	-12575.1869	-2403.7601	-11701.2765
-3177.7226	-12824.9331	-3405.3138	-12575.4860	-2404.2361	-11698.7985
-3176.9722	-12824.5305	-3406.2680	-12575.7851	-2404.3602	-11698.1599
-3176.8474	-12824.4503	-3407.2223	-12576.0842	-2404.5522	-11696.7530
-3176.0062	-12823.9096	-3408.1765	-12576.3833	-2404.7962	-11694.2209
-3175.1650	-12823.3688	-3409.1307	-12576.6825	-2404.8483	-11693.6940
-3174.8290	-12823.1529	-3410.0849	-12576.9816	-2404.5004	-11693.3383
-3174.3520	-12822.7879	-3411.0371	-12577.2807	-2403.1846	-11692.8587
-3173.5577	-12822.1803	-3411.1901	-12577.3280	-2400.7034	-11692.5707

Координаты точки (Система координат, используемая для ведения Единого государственного реестра недвижимости (МСК-77))					
X	Y	X	Y	X	Y
-3172.7635	-12821.5727	-3411.3733	-12577.3777	-2379.1237	-11692.5267
-3171.9693	-12820.9651	-3412.0025	-12577.5485	-2377.3100	-11692.7790
-3171.1751	-12820.3575	-3412.9676	-12577.8104	-2374.2026	-11693.2187
-3170.8962	-12820.1441	-3413.9327	-12578.0722	-2372.5164	-11693.4588
-3170.3768	-12819.7486	-3414.8978	-12578.3341	-2371.0847	-11693.3589
-3169.5534	-12819.1882	-3415.8629	-12578.5960	-2388.3754	-11692.9468
-3168.7904	-12818.6691	-3416.3762	-12578.7353	-2386.6917	-11692.4352
-3168.7178	-12818.6429	-3416.7213	-12578.7722	-2385.3106	-11691.6585
-3167.9228	-12818.3561	-3401.3800	-12578.9900	-2385.1106	-11691.3668
-3167.7683	-12818.3458	-3380.6300	-12575.5600	-2384.4262	-11689.5225
-3167.0088	-12818.2951	-3372.2800	-12581.4400	-2383.9901	-11687.1028
-3166.7735	-12818.3357	-3363.0129	-12660.8913	-2383.5894	-11686.7447
-3165.7880	-12818.5055	-3362.9700	-12650.5600	-2380.4501	-11685.5417
-3165.5252	-12818.5508	-3379.4445	-12643.8492	-2375.7205	-11683.6811
-3164.8025	-12818.6754	-3379.1562	-12643.9297	-2368.9437	-11681.0635
-3163.8170	-12818.8453	-3378.1931	-12644.1988	-2368.1668	-11680.7669
-3162.8316	-12819.0151	-3377.2300	-12644.4679	-2363.7947	-11678.3348
-3161.8461	-12819.1849	-3376.8427	-12644.5761	-2360.1335	-11675.7684
-3161.5116	-12819.2426	-3376.2647	-12644.7290	-2356.3504	-11672.7727
-3160.8580	-12819.3383	-3375.2979	-12644.9847	-2356.2224	-11672.3507
-3159.8686	-12819.4832	-3374.7496	-12645.1297	-2356.1835	-11668.8694
-3159.3745	-12819.5555	-3374.3312	-12645.2404	-2356.1964	-11667.8936
-3158.9125	-12819.7485	-3373.3644	-12645.4961	-2356.2988	-11666.2989
-3158.8707	-12819.7660	-3372.3776	-12645.7517	-2356.5099	-11665.5317
-3158.0678	-12820.1015	-3371.4309	-12646.0074	-2356.8618	-11663.7414
-3158.0038	-12820.1566	-3370.4642	-12646.2631	-2357.4508	-11657.3023
-3157.5501	-12820.5462	-3370.0405	-12646.3752	-2357.5982	-11655.7318
-3157.3755	-12820.9082	-3369.4942	-12646.5064	-2357.8095	-11651.9430
-3156.9408	-12821.8089	-3368.5219	-12646.7379	-2357.6173	-11648.5754
-3156.8204	-12822.0585	-3367.5496	-12646.9735	-2355.9337	-11646.4681
-3156.6620	-12822.7638	-3366.5772	-12647.2070	-2350.3016	-11641.2668
-3156.4428	-12823.7375	-3366.3229	-12647.2681	-2348.6751	-11640.0368
-3156.2236	-12824.7152	-3365.6332	-12647.5319	-2344.5588	-11638.4168
-3156.0045	-12825.6909	-3364.6992	-12647.8892	-2342.6522	-11637.7838
-3155.7853	-12826.6666	-3364.5674	-12647.9376	-2342.3717	-11637.7300
-3155.7779	-12826.6995	-3364.4691	-12648.0018	-2342.0669	-11637.6819
-3155.7489	-12826.8460	-3363.8415	-12648.3788	-2341.7542	-11637.6859
-3155.5899	-12827.6473	-3362.9964	-12648.9333	-2341.2010	-11637.9623
-3155.3754	-12828.6281	-3362.6237	-12649.1690	-2340.9155	-11638.2154

Координаты точки (Система координат, используемая для ведения Единого государственного реестра недвижимости (МСК-77))					
X	Y	X	Y	X	Y
-3155.2009	-12829.6091	-3362.2130	-12649.5483	-2340.6469	-11638.4438
-3155.0063	-12830.5899	-3361.7527	-12649.9733	-2340.3823	-11638.6361
-3154.8118	-12831.5709	-3361.5334	-12650.2756	-2340.0856	-11638.8404
-3154.6173	-12832.5517	-3360.9462	-12651.0851	-2337.6159	-11637.1332
-3154.4748	-12833.2700	-3360.9007	-12651.1479	-2337.3273	-11637.3015
-3154.4292	-12833.5338	-3360.3590	-12651.8946	-2337.0474	-11637.4482
-3154.2587	-12834.5192	-3360.2716	-12652.0151	-2338.8018	-11637.5661
-3154.0883	-12835.5046	-3359.9538	-12652.8046	-2338.4477	-11637.7140
-3154.0370	-12835.7895	-3359.8100	-12653.1618	-2338.1423	-11637.8336
-3153.9179	-12836.4899	-3359.7520	-12653.7740	-2337.7715	-11637.9615
-3153.7474	-12837.4753	-3359.6578	-12654.7695	-2337.4331	-11640.0574
-3153.5770	-12838.4607	-3359.6417	-12654.9375	-2337.0065	-11640.1801
-3153.4066	-12837.4460	-3359.7884	-12655.6513	-2336.9263	-11640.2021
-3153.2361	-12840.4314	-3359.8328	-12655.7437	-2336.5422	-11640.2824
-3153.0657	-12841.4168	-3360.2658	-12656.6451	-2336.2620	-11640.3311
-3152.8952	-12842.4021	-3360.4235	-12656.9733	-2335.9298	-11640.3582
-3152.7248	-12843.3875	-3360.8321	-12657.4606	-2335.4706	-11640.3744
-3152.5543	-12844.3729	-3361.4745	-12658.2269	-2335.0597	-11640.4025
-3152.4861	-12844.7672	-3362.1169	-12658.9932	-2334.6487	-11640.3784
-3152.3837	-12845.3583	-3362.4564	-12659.3781	-2334.2620	-11640.3743
-3152.2135	-12846.3436	-3362.6570	-12659.8250	-2333.9518	-11640.3340
-3152.0430	-12847.3290	-3362.8562	-12660.2488	-2333.6134	-11640.2374
-3151.8726	-12848.3144	-3362.9822	-12660.7654	-2333.2307	-11640.1569
-3151.7021	-12849.2997	-3466.8982	-12359.4208	-2332.9367	-11640.0724
-3151.5317	-12850.2851	-3467.5460	-12359.4078	-2332.6627	-11637.9999
-3151.5037	-12850.4466	-3468.5458	-12359.3878	-2332.4674	-11640.0425
-3151.4301	-12850.8193	-3469.5456	-12359.3678	-2331.4880	-11640.8144
-3151.3417	-12851.2668	-3470.5454	-12359.3478	-2330.1998	-11641.8069
-3151.1478	-12852.2478	-3471.1419	-12359.3359	-2329.4189	-11642.4314
-3150.9537	-12853.2289	-3471.5181	-12359.4813	-2327.2979	-11643.8856
-3150.7601	-12854.2099	-3472.4508	-12359.8420	-2325.9614	-11644.7700
-3150.6241	-12854.8978	-3473.3835	-12360.2027	-2325.0931	-11644.9237
-3150.5177	-12855.1770	-3474.3162	-12360.5634	-2322.3250	-11644.2024
-3150.1613	-12856.1113	-3475.2405	-12360.9208	-2319.5515	-11643.4423
-3150.0114	-12856.5044	-3476.0018	-12361.5830	-2316.6270	-11643.1115
-3149.8358	-12856.9650	-3476.7563	-12362.2373	-2315.6097	-11643.3285
-3149.7913	-12857.0370	-3477.5108	-12362.8956	-2314.0182	-11643.8713
-3149.2768	-12857.8966	-3478.2653	-12363.5519	-2312.9908	-11644.1563
-3148.7832	-12858.7194	-3479.0197	-12364.2082	-2311.3792	-11644.4747

Координаты точки (Система координат, используемая для ведения Единого государственного реестра недвижимости (МСК-77))					
X	Y	X	Y	X	Y
-3148.7590	-12858.7519	-3479.4734	-12364.6029	-2311.2225	-11644.5478
-3148.1629	-12859.5547	-3479.6007	-12364.9807	-2309.2221	-11644.8612
-3147.5667	-12860.3576	-3479.9202	-12365.9283	-2308.2023	-11645.1992
-3146.9706	-12861.1605	-3480.2376	-12366.8759	-2305.4242	-11646.6786
-3146.3745	-12861.9633	-3480.5591	-12367.8236	-2303.9717	-11647.0356
-3146.2913	-12862.0754	-3480.8897	-12368.8043	-2302.8498	-11646.8969
-3145.8185	-12862.7943	-3480.6234	-12369.7318	-2302.6352	-11646.8010
-3145.2689	-12863.6298	-3480.3474	-12370.6930	-2302.3778	-11646.6472
-3144.9479	-12864.1179	-3480.0714	-12371.6542	-2302.0370	-11646.2814
-3144.7194	-12864.4653	-3479.7954	-12372.6153	-2301.5845	-11645.8215
-3144.1698	-12865.3007	-3479.7317	-12372.8371	-2300.8116	-11645.1369
-3143.9063	-12865.7013	-3479.2804	-12373.4601	-2296.1430	-11642.3271
-3143.5730	-12866.1011	-3478.6938	-12374.2699	-2294.3000	-11641.2837
-3142.9327	-12866.8692	-3478.1071	-12375.0797	-2292.3657	-11640.7147
-3142.5384	-12867.3422	-3477.5204	-12375.8896	-2290.6797	-11637.6233
-3142.2371	-12867.5806	-3476.9337	-12376.6994	-2289.4513	-11638.4675
-3141.6811	-12868.0204	-3476.3471	-12377.5092	-2288.5548	-11637.9711
-3141.4529	-12868.2011	-3475.7604	-12378.3191	-2287.4927	-11638.4997
-3140.6686	-12868.8216	-3475.5536	-12378.6046	-2286.8627	-11638.5683
-3140.3234	-12869.0947	-3475.0876	-12379.0541	-2286.6245	-11638.4917
-3137.8280	-12869.3553	-3474.3679	-12379.7483	-2286.4306	-11638.1728
-3138.9430	-12869.8208	-3473.6482	-12380.4426	-2286.3737	-11637.5948
-3138.0579	-12870.2864	-3472.9285	-12381.1369	-2285.9048	-11636.1565
-3137.1729	-12870.7519	-3472.2087	-12381.8311	-2284.4094	-11633.6405
-3136.2879	-12871.2174	-3471.4890	-12382.5254	-2282.8054	-11631.3090
-3135.4028	-12871.6830	-3470.7693	-12383.2197	-2281.9605	-11630.0835
-3135.2673	-12871.7542	-3470.0496	-12383.9137	-2280.3324	-11627.8058
-3134.5090	-12872.1313	-3469.3299	-12384.6082	-2279.6007	-11626.7782
-3133.6136	-12872.5765	-3468.6102	-12385.3025	-2278.3569	-11625.3254
-3132.7182	-12873.0217	-3467.8904	-12385.9967	-2276.6677	-11623.5594
-3131.8228	-12873.4669	-3467.1707	-12386.6910	-2276.0653	-11622.5682
-3130.9273	-12873.9122	-3466.8996	-12386.9525	-2275.4876	-11620.1488
-3130.0319	-12874.3574	-3466.5423	-12387.4632	-2274.9462	-11618.4433
-3129.7651	-12874.4901	-3465.9689	-12388.2825	-2274.5545	-11617.7007
-3129.1365	-12874.8026	-3465.3756	-12389.1019	-2273.7421	-11616.7741
-3128.2410	-12875.2478	-3464.8222	-12389.9212	-2273.0435	-11615.6562
-3127.3456	-12875.6930	-3464.2489	-12370.7405	-2272.5912	-11615.2405
-3126.5627	-12876.0824	-3464.0635	-12371.0055	-2272.4175	-11615.2083
-3126.4475	-12876.1325	-3463.9650	-12371.1462	-2272.2237	-11615.2809

Координаты точки (Система координат, используемая для ведения Единого государственного реестра недвижимости (МСК-77))					
X	Y	X	Y	X	Y
-3125.5308	-12876.5321	-3463.6756	-12371.5598	-2271.3595	-11616.1486
-3125.3380	-12876.6161	-3463.1023	-12372.3792	-2269.8169	-11617.6418
-3124.6141	-12876.9316	-3463.0087	-12372.5129	-2268.3699	-11619.0481
-3124.0883	-12877.1608	-3462.9683	-12373.3487	-2267.4359	-11619.9668
-3123.6797	-12877.2828	-3462.9200	-12374.3475	-2265.9296	-11621.2703
-3122.8097	-12877.5425	-3462.8716	-12375.3464	-2262.6169	-11620.8067
-3122.7187	-12877.5568	-3462.8233	-12376.3452	-2260.5766	-11621.3517
-3121.7310	-12877.7128	-3462.7750	-12377.3440	-2259.4969	-11623.3637
-3121.2344	-12877.7912	-3462.7267	-12378.3429	-2258.3131	-11625.5777
-3120.7378	-12877.8172	-3462.6784	-12379.3417	-2257.0159	-11628.1473
-3120.4093	-12877.8343	-3462.6301	-12400.3405	-2255.9288	-11630.2767
-3119.7372	-12877.8694	-3462.5999	-12400.9645	-2254.6315	-11631.8369
-3118.7584	-12877.6745	-3462.7821	-12401.2926	-2253.2222	-11632.9952
-3117.7776	-12877.4796	-3463.2676	-12402.1668	-2252.4307	-11633.4472
-3117.3407	-12877.3727	-3463.7532	-12403.0410	-2251.6250	-11633.6790
-3116.7862	-12877.4006	-3464.2387	-12403.9153	-2249.7512	-11634.2682
-3116.2377	-12877.4084	-3464.7242	-12404.7895	-2247.9380	-11634.6557
-3115.7997	-12877.5179	-3465.1083	-12405.4811	-2246.4094	-11634.9801
-3114.8296	-12877.7606	-3465.2967	-12405.5713	-2243.7805	-11635.2546
-3114.7065	-12877.7914	-3466.1988	-12406.0027	-2237.4366	-11635.3641
-3113.9615	-12878.2467	-3467.1010	-12406.4342	-2237.6759	-11635.3197
-3113.2300	-12878.6937	-3468.0031	-12406.8657	-2236.3121	-11635.1095
-3113.1249	-12878.7903	-3468.9052	-12407.2971	-2234.0345	-11634.7907
-3112.4204	-12879.4380	-3469.8073	-12407.7286	-2228.9081	-11633.8822
-3112.3887	-12879.4671	-3470.1230	-12407.8795	-2225.2504	-11633.3040
-3112.3362	-12879.5154	-3470.5280	-12408.3881	-2223.6150	-11632.8803
-3111.7492	-12880.2349	-3471.1508	-12409.1704	-2221.3190	-11631.8089
-3111.1170	-12881.0097	-3471.7738	-12409.9527	-2218.7536	-11629.4459
-3110.7491	-12881.4606	-3472.3767	-12410.7350	-2217.1454	-11627.1752
-3110.5404	-12881.8229	-3472.9361	-12411.4124	-2214.2202	-11625.4542
-3110.0410	-12882.6893	-3472.9488	-12411.5459	-2213.3116	-11625.4098
-3109.5418	-12883.5557	-3473.0436	-12412.5414	-2212.3424	-11625.5874
-3109.0424	-12884.4221	-3473.1385	-12413.5369	-2208.4117	-11626.7903
-3108.8217	-12884.8051	-3473.2333	-12414.5323	-2203.6804	-11628.2559
-3108.6477	-12885.3352	-3473.3281	-12415.5278	-2202.5749	-11628.6169
-3108.5306	-12885.6918	-3473.4230	-12416.5233	-2199.5947	-11629.1456
-3108.3358	-12886.2854	-3473.1595	-12417.2776	-2197.5857	-11629.3074
-3108.2376	-12886.5781	-3472.8298	-12418.2217	-2195.3770	-11629.2509
-3108.1385	-12887.2625	-3472.5001	-12419.1658	-2195.1870	-11629.3034

Координаты точки (Система координат, используемая для ведения Единого государственного реестра недвижимости (МСК-77))					
X	Y	X	Y	X	Y
-3107.9924	-12888.2518	-3472.1703	-12420.1098	-2193.2997	-11630.7612
-3107.9464	-12888.5633	-3471.9429	-12420.7610	-2191.9862	-11631.2996
-3107.9147	-12889.2477	-3471.8220	-12421.0468	-2190.7465	-11631.3521
-3107.8686	-12890.2466	-3471.4326	-12421.9678	-2189.2583	-11631.2371
-3107.8224	-12891.2455	-3471.0431	-12422.8889	-2188.5031	-11630.7185
-3107.7763	-12892.2445	-3470.6537	-12423.8099	-2188.3701	-11630.2464
-3107.7570	-12892.6613	-3470.2642	-12424.7310	-2188.4506	-11629.6067
-3107.7111	-12893.2423	-3469.9146	-12425.5577	-2188.5799	-11629.1346
-3107.6324	-12894.2372	-3469.8686	-12425.6492	-2188.7658	-11628.0107
-3107.5914	-12894.7579	-3469.4189	-12426.5424	-2188.7659	-11626.0233
-3107.5537	-12895.2360	-3468.9693	-12427.4356	-2188.4749	-11624.5606
-3107.4749	-12896.2329	-3468.5197	-12428.3288	-2187.3678	-11622.9325
-3107.3762	-12897.2299	-3468.3373	-12428.6912	-2184.7537	-11621.0500
-3107.3174	-12898.2267	-3468.0442	-12429.2082	-2182.9311	-11619.3812
-3107.2387	-12899.2236	-3467.5510	-12430.0781	-2181.5129	-11617.6602
-3107.1600	-12900.2205	-3467.0579	-12430.9480	-2180.4262	-11616.3716
-3107.1521	-12900.3203	-3466.5647	-12431.8180	-2179.5813	-11615.4373
-3107.2741	-12901.2119	-3466.0715	-12432.6879	-2177.2935	-11613.5769
-3107.4098	-12902.2026	-3465.5784	-12433.5579	-2178.9273	-11610.9714
-3107.5124	-12902.9513	-3465.0852	-12434.4278	-2180.0695	-11611.6505
-3107.5455	-12903.1934	-3464.8620	-12434.8215	-2180.9990	-11612.3381
-3107.5856	-12903.4862	-3464.5950	-12435.2994	-2182.6595	-11613.9861
-3107.6427	-12904.1883	-3464.1073	-12436.1724	-2184.4774	-11617.0314
-3107.7238	-12905.1851	-3463.6196	-12437.0454	-2185.6292	-11618.9558
-3107.7941	-12906.0486	-3463.1319	-12437.9184	-2186.5142	-11620.0271
-3176.2853	-12953.3213	-3462.6442	-12438.7913	-2188.3483	-11621.8326
-3245.0373	-12991.0189	-3462.1537	-12437.6731	-2189.2776	-11623.0847
-3299.0765	-13021.1405	-3461.7781	-12440.5901	-2190.1301	-11624.9877
-3340.6583	-13041.4356	-3461.3788	-12441.5154	-2190.8091	-11627.3872
-3534.8428	-13123.4437	-3461.1070	-12442.2275	-2191.6133	-11628.5799
-3620.7820	-13163.9010	-3461.0526	-12442.4515	-2192.8611	-11629.0682
-3627.0376	-13156.2783	-3460.8162	-12443.4231	-2193.8519	-11629.0202
-3634.4648	-13158.2971	-3460.5798	-12444.3748	-2195.5486	-11628.4750
-3637.9800	-13153.8200	-3460.5340	-12444.5828	-2197.0186	-11628.1440
-3647.8701	-13161.5770	-3460.4861	-12445.3878	-2199.8594	-11627.9141
-3725.0956	-13175.0814	-3460.4633	-12445.7694	-2201.9006	-11627.5379
-3753.8858	-13176.3045	-3460.5277	-12446.3838	-2204.5134	-11626.6178
-3782.5069	-13190.5348	-3460.5859	-12446.9379	-2205.3474	-11626.3420
-3832.8630	-13216.1995	-3460.7294	-12447.3567	-2208.5013	-11624.8932

Координаты точки (Система координат, используемая для ведения Единого государственного реестра недвижимости (МСК-77))					
X	Y	X	Y	X	Y
-3866.2910	-13233.5867	-3461.0551	-12448.3022	-2211.6368	-11624.0848
-3882.9619	-13242.3632	-3461.3807	-12449.2477	-2213.5291	-11624.0116
-3716.2152	-13260.0812	-3461.4776	-12449.5806	-2215.3748	-11624.2537
-3732.7981	-13269.0234	-3461.7569	-12450.5408	-2217.7137	-11625.7477
-3765.8738	-13287.0716	-3462.0362	-12451.5010	-2218.8897	-11626.9965
-3782.3666	-13296.1776	-3462.0870	-12451.6759	-2221.1356	-11629.7224
-3798.8293	-13305.3384	-3462.1252	-12451.8070	-2222.6352	-11630.7291
-4031.6629	-13323.8226	-3462.4137	-12452.4242	-2223.6771	-11631.2215
-4048.0338	-13333.1467	-3462.6662	-12452.9644	-2226.0615	-11631.9131
-4064.3735	-13342.5248	-3462.8941	-12453.2976	-2229.6090	-11632.5799
-4080.6827	-13351.9566	-3463.4586	-12454.1231	-2235.0627	-11633.2341
-4096.9600	-13361.4432	-3463.7263	-12454.5145	-2237.4766	-11633.5177
-4140.8176	-13388.0252	-3464.0912	-12454.8931	-2240.1863	-11633.7275
-4228.6028	-13440.6141	-3464.7851	-12455.6131	-2243.7705	-11633.6548
-4419.4945	-13555.3143	-3465.4791	-12456.3330	-2248.2514	-11632.9966
-4457.8231	-13577.4990	-3466.1731	-12457.0531	-2250.3378	-11632.4346
-4794.4726	-13766.0653	-3466.5410	-12457.4347	-2251.6301	-11631.8615
-5099.4163	-13337.0935	-3466.8349	-12457.8013	-2254.0538	-11630.4269
-5044.7580	-13298.1693	-3467.4604	-12458.5815	-2255.2737	-11628.1482
-4996.2547	-13264.3778	-3468.0860	-12459.3617	-2257.9429	-11623.2173
-4988.2190	-13258.7404	-3468.7115	-12460.1420	-2259.1524	-11621.0242
-4971.8798	-13247.8594	-3469.3370	-12460.9222	-2260.5931	-11619.8685
-4946.7335	-13232.5408	-3469.9625	-12461.7024	-2262.9511	-11619.2810
-4895.1792	-13205.1012	-3470.5545	-12462.4408	-2265.6415	-11619.5975
-4875.7233	-13193.9682	-3470.6057	-12462.4565	-2267.3293	-11617.8506
-4859.3874	-13183.8522	-3471.5619	-12462.7493	-2269.7649	-11615.3714
-4846.0270	-13175.0265	-3472.5181	-12463.0420	-2271.1819	-11613.8826
-4835.5112	-13167.7112	-3473.3798	-12463.3120	-2272.5773	-11612.6430
-4689.8823	-13063.8462	-3473.4713	-12463.3429	-2274.7028	-11615.0576
-4652.4060	-13117.2920	-3474.3891	-12463.7400	-2276.0863	-11617.2744
-4651.9990	-13117.9920	-3475.3069	-12464.1371	-2276.5385	-11618.2234
-4651.5710	-13118.6790	-3476.2247	-12464.5341	-2276.8169	-11619.5177
-4651.1250	-13119.3540	-3477.1425	-12464.9312	-2277.0496	-11621.2314
-4650.6590	-13120.0170	-3477.2570	-12464.9807	-2277.3210	-11621.9803
-4650.1750	-13120.6660	-3477.9923	-12465.4554	-2277.9799	-11622.8777
-4649.6730	-13121.3010	-3478.8325	-12465.9977	-2278.4401	-11623.2814
-4649.1540	-13121.9210	-3479.6726	-12466.5401	-2279.8226	-11624.4822
-4648.6160	-13122.5270	-3479.7746	-12466.6059	-2281.1155	-11626.0343
-4648.0620	-13123.1170	-3480.4089	-12467.2137	-2283.1773	-11629.4984

Координаты точки (Система координат, используемая для ведения Единого государственного реестра недвижимости (МСК-77))					
X	Y	X	Y	X	Y
-4647.4920	-13123.6910	-3480.8536	-12467.6402	-2286.1060	-11633.6148
-4646.9050	-13124.2490	-3481.0773	-12467.9522	-2287.8659	-11636.5860
-4646.3030	-13124.7900	-3481.6601	-12468.7649	-2288.7356	-11637.1873
-4645.6860	-13125.3140	-3482.2428	-12469.5775	-2290.8675	-11637.8604
-4645.0550	-13125.8200	-3482.5737	-12470.0389	-2292.6544	-11638.6279
-4644.4090	-13126.3080	-3482.7737	-12470.4220	-2295.2845	-11640.2635
-4643.7500	-13126.7780	-3483.2373	-12471.3082	-2296.9324	-11641.3092
-4642.4990	-13127.5050	-3483.7006	-12472.1944	-2301.1789	-11644.0500
-4641.2190	-13128.1790	-3484.1640	-12473.0805	-2302.8352	-11645.1440
-4637.9120	-13128.7990	-3484.3459	-12473.4285	-2303.7638	-11645.3724
-4638.5810	-13129.3640	-3484.6851	-12473.9323	-2304.6137	-11645.3009
-4637.2260	-13129.8720	-3485.2437	-12474.7617	-2305.4273	-11644.9927
-4635.8520	-13130.3230	-3485.8023	-12475.5912	-2306.3494	-11644.6333
-4634.4600	-13130.7160	-3486.3609	-12476.4206	-2307.9450	-11644.1497
-4633.0530	-13131.0500	-3486.9195	-12477.2501	-2311.0995	-11643.5995
-4631.6320	-13131.3250	-3487.4780	-12478.0795	-2312.4728	-11642.9375
-4630.2020	-13131.5400	-3488.0366	-12478.9090	-2312.7998	-11642.1030
-4628.7640	-13131.6950	-3488.3594	-12479.3883	-2313.4210	-11641.5344
-4627.3210	-13131.7900	-3488.5600	-12479.7597	-2314.1109	-11641.2112
-4625.8740	-13131.8240	-3489.0351	-12480.6376	-2314.8499	-11641.0021
-4624.4280	-13131.7970	-3489.3286	-12481.1830	-2316.3213	-11640.9629
-4622.9840	-13131.7100	-3489.4532	-12481.5446	-2319.9376	-11641.9824
-4621.5450	-13131.5620	-3489.6625	-12482.1521	-2323.8054	-11643.0437
-4616.7140	-13130.9500	-3489.6924	-12482.5083	-2325.1270	-11643.3846
-4611.8870	-13130.3110	-3489.7759	-12483.5048	-2325.3775	-11643.3354
-4607.0630	-13129.6450	-3489.8377	-12484.2652	-2327.6936	-11641.7993
-4602.2430	-13128.9510	-3489.7875	-12484.4963	-2328.6421	-11641.1379
-4597.4270	-13128.2310	-3489.6104	-12485.2809	-2331.7940	-11638.6755
-4592.6140	-13127.4840	-3489.5244	-12485.4567	-2332.2079	-11638.5076
-4587.8070	-13126.7100	-3489.2036	-12486.1127	-2332.5357	-11638.4953
-4583.0030	-13125.9090	-3489.0317	-12486.3206	-2332.7938	-11638.5813
-4578.2040	-13125.0810	-3488.3746	-12487.0914	-2333.1012	-11638.6632
-4573.4100	-13124.2260	-3487.9946	-12487.5753	-2333.4781	-11638.7410
-4568.6210	-13123.3450	-3487.7001	-12487.8027	-2333.9289	-11638.8147
-4563.8370	-13122.4370	-3486.9086	-12488.4137	-2334.3568	-11638.8675
-4559.0580	-13121.5010	-3486.1171	-12489.0251	-2334.7502	-11638.8837
-4554.2840	-13120.5370	-3485.6350	-12489.3774	-2335.0985	-11638.8880
-4549.5160	-13119.5510	-3485.2759	-12489.5518	-2335.4549	-11638.8880
-4544.7530	-13118.5350	-3484.5650	-12489.8574	-2335.7827	-11638.8798

Координаты точки (Система координат, используемая для ведения Единого государственного реестра недвижимости (МСК-77))					
X	Y	X	Y	X	Y
-4537.9960	-13117.4930	-3484.3572	-12489.9468	-2336.0983	-11638.8389
-4535.2450	-13116.4250	-3484.2937	-12489.9741	-2336.5037	-11638.7570
-4530.5000	-13115.3300	-3483.3831	-12490.1674	-2336.9014	-11638.6505
-4525.7610	-13114.2080	-3483.0883	-12490.2299	-2337.4318	-11638.5020
-4521.0290	-13113.0600	-3482.3898	-12490.2167	-2337.8088	-11638.3751
-4516.3030	-13111.8850	-3481.3700	-12490.1978	-2338.2227	-11638.1990
-4511.5840	-13110.6840	-3480.5929	-12490.1827	-2338.5013	-11638.0434
-4506.8710	-13109.4560	-3480.3755	-12490.1362	-2338.8619	-11637.8632
-4502.1660	-13108.2020	-3479.4221	-12489.9073	-2337.2069	-11637.6490
-4497.4670	-13106.9220	-3478.4486	-12489.6784	-2337.4650	-11637.4770
-4492.7760	-13105.6150	-3477.4780	-12489.4495	-2337.7109	-11637.2845
-4488.0920	-13104.2820	-3476.5112	-12489.1835	-2337.9363	-11637.1084
-4483.4160	-13102.9230	-3475.5470	-12488.9183	-2340.1166	-11636.9405
-4478.7480	-13101.5380	-3474.5828	-12488.6530	-2340.2887	-11636.7767
-4474.0870	-13100.1260	-3473.6187	-12488.3878	-2340.4652	-11636.5953
-4469.4340	-13098.6890	-3473.3219	-12488.3061	-2340.6291	-11636.4274
-4403.6490	-13077.9110	-3472.6594	-12488.1054	-2340.8135	-11636.2268
-4379.6990	-13076.6330	-3471.9994	-12487.9055	-2340.9692	-11636.0138
-4375.7680	-13075.2980	-3471.6922	-12487.9500	-2341.2970	-11635.9606
-4371.8570	-13073.9080	-3471.3733	-12487.9932	-2343.0262	-11636.3251
-4387.9650	-13072.4630	-3470.9172	-12488.5036	-2345.0378	-11637.0136
-4384.0950	-13070.9620	-3470.6636	-12488.7755	-2348.4789	-11638.3494
-4380.2460	-13069.4060	-3470.5378	-12489.3700	-2349.4132	-11638.7205
-4376.4200	-13067.7960	-3470.6415	-12490.3848	-2351.2090	-11640.0518
-4372.6170	-13066.1310	-3470.6636	-12490.6006	-2353.8100	-11642.4629
-4368.6910	-13064.3680	-3470.6740	-12491.3837	-2356.0992	-11644.5793
-4364.7740	-13062.5860	-3470.6873	-12492.3836	-2357.0414	-11645.4279
-4360.8650	-13060.7840	-3470.7007	-12493.3835	-2358.4503	-11647.2259
-4356.9660	-13058.9620	-3470.7140	-12494.3834	-2359.0837	-11648.0214
-4353.0750	-13057.1220	-3470.7157	-12494.5116	-2359.1822	-11649.7127
-4349.1930	-13055.2630	-3470.6761	-12495.3825	-2359.2893	-11651.7346
-4345.3210	-13053.3840	-3470.6307	-12496.3815	-2359.3020	-11651.9468
-4341.4580	-13051.4860	-3470.5853	-12497.3804	-2359.1993	-11653.7818
-4337.6050	-13049.5700	-3470.5593	-12497.9532	-2359.0883	-11655.8122
-4333.7610	-13047.6340	-3470.4500	-12498.3656	-2358.8306	-11658.4971
-4329.9260	-13045.6790	-3470.1938	-12499.3322	-2358.5153	-11661.9554
-4326.1020	-13043.7060	-3469.9975	-12500.0730	-2358.3313	-11663.9435
-4322.2870	-13041.7140	-3469.8970	-12500.2837	-2357.7924	-11666.5178
-4318.4810	-13037.7030	-3469.5168	-12501.0820	-2357.6671	-11668.6023

Координаты точки (Система координат, используемая для ведения Единого государственного реестра недвижимости (МСК-77))					
X	Y	X	Y	X	Y
-4314.6860	-13037.6730	-3469.4596	-12501.1829	-2357.7063	-11671.5811
-4310.9010	-13035.6240	-3468.9660	-12502.0526	-2357.7655	-11671.9554
-4307.1260	-13033.5570	-3468.5671	-12502.7554	-2361.0911	-11674.5918
-4303.3610	-13031.4720	-3468.5150	-12502.9401	-2364.5951	-11677.0509
-4299.6070	-13029.3670	-3468.3180	-12503.6372	-2367.1537	-11678.4989
-4295.8630	-13027.2450	-3468.3618	-12503.9093	-2368.8426	-11679.4249
-4292.1290	-13025.1040	-3468.5210	-12504.8965	-2372.8205	-11680.9830
-4288.4070	-13022.9440	-3468.5786	-12505.2537	-2378.1388	-11683.0940
-4284.6940	-13020.7660	-3468.8804	-12505.8161	-2382.8378	-11684.9479
-4280.9930	-13018.5700	-3469.2560	-12506.5161	-2384.5772	-11685.6196
-4277.3020	-13016.3560	-3469.3714	-12506.6708	-2385.0503	-11685.9217
-4273.6230	-13014.1230	-3470.0499	-12507.4234	-2385.2934	-11686.5784
-4269.9540	-13011.8730	-3470.7084	-12508.1759	-2385.7076	-11688.6891
-4266.2970	-13009.6040	-3471.1618	-12508.6941	-2386.4373	-11690.4846
-4262.6510	-13007.3180	-3471.3525	-12508.9404	-2387.5281	-11691.1479
-4259.0160	-13005.0130	-3471.9015	-12509.6492	-2389.1118	-11691.6404
-4255.3720	-13002.6910	-3471.9648	-12509.7310	-2372.4331	-11691.9498
-4251.7800	-13000.3500	-3472.5685	-12510.5104	-2378.8422	-11691.0502
-4251.7260	-13000.0000	-3472.6416	-12510.6504	-2379.1145	-11691.0174
-4251.1980	-12996.5650	-3472.9938	-12511.4299	-2400.7507	-11691.0502
-4249.3790	-12995.2870	-3473.0091	-12511.8446	-2402.4659	-11691.3717
-4205.9590	-12964.7870	-3472.8701	-12512.0992	-2404.3715	-11691.8908
-4204.3500	-12963.7020	-3472.7513	-12512.3168	-2406.1943	-11692.6941
-4190.9910	-12954.6860	-3472.1746	-12512.7996	-2406.2863	-11693.5873
-4178.7490	-12945.0370	-3471.7582	-12513.1483	-2406.0300	-11696.1118
-4174.2540	-12941.4680	-3471.4530	-12513.4883	-2405.8327	-11698.3737
-4169.7890	-12937.8590	-3470.8735	-12514.1338	-2405.2017	-11701.6801
-4165.3530	-12934.2140	-3470.8132	-12514.2518	-2404.2681	-11704.5923
-4160.9480	-12930.5330	-3470.3583	-12515.1424	-2403.4989	-11706.9413
-4156.5730	-12926.8150	-3469.9034	-12516.0329	-2403.2688	-11707.8345
-4152.2280	-12923.0620	-3469.7253	-12516.3814	-2403.1833	-11709.1374
-4147.9150	-12919.2740	-3469.4376	-12516.9178	-2403.4461	-11709.7022
-4143.6320	-12915.4500	-3469.3740	-12517.0365	-2404.2150	-11710.4180
-4137.3820	-12911.5910	-3468.9650	-12517.7990	-2404.8261	-11710.5691
-4135.1630	-12907.6970	-3468.4923	-12518.6803	-2405.4570	-11710.6413
-4130.9760	-12903.7690	-3468.0197	-12519.5615	-2406.2587	-11710.6807
-4126.8210	-12899.8070	-3467.5470	-12520.4427	-2407.3122	-11710.6154
-4122.6990	-12895.8110	-3467.4319	-12520.6574	-2407.9825	-11710.4906
-4118.6100	-12891.7810	-3467.0176	-12521.2903	-2409.0667	-11709.8733

Координаты точки (Система координат, используемая для ведения Единого государственного реестра недвижимости (МСК-77))					
X	Y	X	Y	X	Y
-4114.5540	-12887.7180	-3466.7899	-12521.6382	-2413.3069	-11706.5232
-4110.5320	-12883.6220	-3466.6670	-12521.8258	-2415.3071	-11704.3721
-4106.5430	-12879.4920	-3466.4024	-12522.0698	-2416.4973	-11702.7404
-4102.5890	-12875.3310	-3466.1809	-12522.2740	-2417.5947	-11700.4353
-4098.6680	-12871.1370	-3465.5267	-12522.5194	-2419.0090	-11698.4615
-4094.7820	-12866.9100	-3464.5904	-12522.8707	-2420.2247	-11696.9904
-4090.9310	-12862.6530	-3463.8605	-12523.1445	-2420.9433	-11696.3631
-4087.1150	-12858.3630	-3463.6576	-12523.2283	-2422.9146	-11695.1745
-4083.3350	-12854.0430	-3462.9387	-12523.7587	-2424.7612	-11694.5178
-4079.5890	-12849.6920	-3462.8787	-12523.8469	-2426.4655	-11694.2083
-4075.8800	-12845.3100	-3462.6385	-12524.1995	-2427.2935	-11694.1164
-4072.2070	-12840.8980	-3462.3158	-12524.6734	-2427.7798	-11694.0770
-4068.5700	-12836.4560	-3461.8546	-12525.3506	-2428.2989	-11694.0770
-4064.9690	-12831.9840	-3461.7933	-12525.5205	-2428.8706	-11694.1295
-4061.4060	-12827.4830	-3461.4538	-12526.4612	-2429.3898	-11694.2214
-4057.8790	-12822.9520	-3461.2491	-12527.0286	-2429.9286	-11694.3376
-4054.3700	-12818.3730	-3461.2146	-12527.4238	-2430.3097	-11694.4578
-4050.9380	-12813.8060	-3461.2068	-12527.5125	-2430.9077	-11694.6614
-4000.0000	-12745.5270	-3461.1795	-12527.8250	-2431.4286	-11694.9188
-3799.1210	-12744.3490	-3461.2765	-12528.5159	-2431.9215	-11695.1617
-3799.0834	-12744.2980	-3461.8467	-12529.7637	-2432.4143	-11695.4901
-3799.0670	-12744.2740	-3462.0912	-12530.0601	-2432.8612	-11695.8053
-3799.0370	-12744.2380	-3461.0862	-12529.6618	-2433.3606	-11696.2387
-3799.0137	-12744.2013	-3460.8749	-12529.3593	-2433.7549	-11696.6459
-3799.0130	-12744.2010	-3460.2629	-12527.4937	-2434.0769	-11697.0137
-3761.3890	-12693.7730	-3460.1860	-12527.2572	-2434.4288	-11697.4444
-3736.9710	-12661.0430	-3460.1860	-12527.0316	-2434.7377	-11697.9382
-3863.6420	-12562.7520	-3460.1860	-12526.0316	-2435.0135	-11698.4279
-3794.1609	-12469.6178	-3460.1860	-12525.5364	-2435.2528	-11698.9276
-3791.4002	-12465.9173	-3460.4022	-12525.0803	-2435.4669	-11699.4625
-3791.4002	-12465.9173	-3460.5065	-12524.8604	-2435.6234	-11700.0180
-3767.8410	-12434.3380	-3461.0003	-12524.2871	-2435.7469	-11700.4789
-3756.0010	-12418.4680	-3461.5412	-12523.6591	-2435.8294	-11701.0074
-3751.7400	-12412.7120	-3461.6565	-12523.5326	-2435.8459	-11702.2831
-3747.5210	-12406.9240	-3461.8223	-12523.3508	-2435.8542	-11702.9476
-3743.3450	-12401.1050	-3462.3303	-12522.7937	-2435.7801	-11703.4085
-3737.2130	-12375.2560	-3462.6721	-12522.4189	-2435.8173	-11705.5214
-3735.1230	-12389.3760	-3463.0041	-12522.0547	-2435.8820	-11708.5798
-3731.0780	-12383.4660	-3463.4293	-12521.5884	-2435.9019	-11710.2954

Координаты точки (Система координат, используемая для ведения Единого государственного реестра недвижимости (МСК-77))					
X	Y	X	Y	X	Y
-3727.0760	-12377.5270	-3463.6575	-12521.2985	-2436.1060	-11712.0268
-3723.1180	-12371.5580	-3464.2760	-12520.5128	-2436.2707	-11712.5137
-3711.7650	-12354.2990	-3464.5263	-12520.1947	-2436.6111	-11712.8181
-3700.2900	-12343.5670	-3464.8945	-12519.7270	-2437.7889	-11712.6425
-3695.8980	-12336.2670	-3465.5130	-12518.9412	-2437.2606	-11712.0428
-3691.5700	-12328.9290	-3466.1315	-12518.1554	-2440.9325	-11711.1376
-3687.3070	-12321.5530	-3466.7500	-12517.3696	-2442.8888	-11709.6988
-3683.1080	-12314.1410	-3466.7895	-12517.3194	-2443.4796	-11709.2761
-3678.9740	-12306.6910	-3467.0446	-12516.9794	-2444.9724	-11707.4033
-3674.9060	-12299.2060	-3467.3513	-12516.5706	-2445.4125	-11706.7816
-3670.9030	-12291.6860	-3467.9514	-12515.7707	-2445.8755	-11706.0734
-3666.9670	-12284.1310	-3468.5515	-12514.9708	-2446.7244	-11704.6601
-3663.0960	-12276.5410	-3468.6891	-12514.7874	-2447.5551	-11702.9909
-3659.2920	-12268.9190	-3469.2096	-12514.2189	-2448.1322	-11701.5445
-3655.5550	-12261.2630	-3469.7606	-12513.6169	-2448.5488	-11700.3545
-3651.8860	-12253.5740	-3469.8806	-12513.4776	-2448.7456	-11699.7326
-3648.2830	-12245.8540	-3470.5334	-12512.7201	-2448.9759	-11698.8684
-3644.7490	-12238.1030	-3471.0637	-12512.1047	-2449.1752	-11697.9986
-3641.2820	-12230.3210	-3471.1024	-12511.9211	-2449.3329	-11697.1172
-3637.8840	-12222.5090	-3471.2722	-12511.1137	-2449.4650	-11696.2447
-3641.6230	-12221.0220	-3471.2080	-12510.9509	-2449.5685	-11695.3568
-3637.0380	-12214.5170	-3471.0615	-12510.5788	-2449.6280	-11694.6625
-3605.1450	-12129.2370	-3470.6469	-12510.1449	-2449.6617	-11693.6622
-3573.2780	-12000.0000	-3470.1776	-12509.6538	-2449.5349	-11692.3860
-3569.2750	-11983.7670	-3469.9614	-12509.4170	-2449.9333	-11690.4537
-3570.8560	-11983.2320	-3469.2869	-12508.6787	-2450.4977	-11687.6073
-3570.4500	-11982.0620	-3468.6125	-12507.9404	-2450.7913	-11686.0908
-3568.5640	-11976.6180	-3468.5571	-12507.8798	-2451.5490	-11683.2056
-3552.4460	-11930.0900	-3468.0596	-12507.1084	-2451.8844	-11681.8052
-3547.6420	-11916.2260	-3467.9363	-12506.9172	-2453.4740	-11680.0043
-3541.1640	-11913.0810	-3467.6544	-12506.1980	-2455.8915	-11677.8976
-3538.1420	-11905.9240	-3467.2894	-12505.2670	-2459.9723	-11676.5694
-3535.0520	-11898.7960	-3466.9245	-12504.3359	-2464.9311	-11676.8376
-3531.8960	-11891.6970	-3466.8938	-12504.2577	-2469.6594	-11677.0821
-3528.6740	-11884.6280	-3466.7372	-12503.3552	-2475.9901	-11678.6572
-3525.3860	-11877.5890	-3466.7099	-12503.1979	-2483.1760	-11679.7756
-3522.0310	-11870.5810	-3466.7895	-12502.6933	-2487.5484	-11680.4519
-3518.6120	-11863.6050	-3466.9368	-12502.3786	-2495.0638	-11682.5837
-3515.1270	-11856.6610	-3467.2587	-12501.7547	-2500.4153	-11685.3256

Координаты точки (Система координат, используемая для ведения Единого государственного реестра недвижимости (МСК-77))					
X	Y	X	Y	X	Y
-3508.0500	-11848.5900	-3467.2801	-12501.4753	-2503.3226	-11688.3056
-3504.9370	-11842.7060	-3467.3164	-12501.0009	-2504.2738	-11691.8283
-3501.7810	-11836.8480	-3467.1233	-12500.5136	-2503.1511	-11696.1715
-3498.5760	-11831.0160	-3466.7550	-12499.5837	-2501.3498	-11701.9138
-3495.3240	-11825.2090	-3466.6853	-12499.4081	-2500.3428	-11705.1796
-3492.0250	-11819.4290	-3466.3782	-12498.6576	-2500.1523	-11710.2845
-3488.6810	-11813.6750	-3466.2818	-12498.4220	-2501.3203	-11718.1477
-3485.2900	-11807.9480	-3466.2683	-12497.9480	-2502.1358	-11719.0854
-3481.8530	-11802.2490	-3466.4161	-12497.7205	-2506.6252	-11724.1476
-3478.3700	-11796.5780	-3466.9459	-12496.9051	-2507.8480	-11726.1199
-3474.8420	-11790.9350	-3467.7706	-12496.2922	-2508.5269	-11730.3306
-3471.2680	-11785.3200	-3468.5732	-12495.6957	-2508.8865	-11732.4683
-3467.6500	-11779.7350	-3468.7703	-12495.5492	-2957.1980	-11658.2836
-3463.9870	-11774.1780	-3469.2449	-12494.9627	-2956.5435	-11654.7173
-3460.2790	-11768.6520	-3469.6564	-12494.4542	-2956.1105	-11649.5807
-3456.5270	-11763.1550	-3469.6779	-12494.1090	-2956.1724	-11648.1340
-3452.7310	-11757.6880	-3469.7403	-12493.1109	-2956.3579	-11647.4540
-3333.5570	-11587.5440	-3469.7606	-12492.7855	-2957.6214	-11645.1600
-3330.1160	-11579.7350	-3469.6490	-12492.1209	-2957.9430	-11643.6638
-3307.8240	-11547.1370	-3469.4835	-12491.1347	-2957.8935	-11642.6376
-3296.1820	-11529.0850	-3469.3179	-12490.1485	-2957.3234	-11640.7147
-3294.7140	-11527.4860	-3469.2915	-12489.9913	-2955.1464	-11637.9079
-3263.3570	-11482.2990	-3469.1878	-12489.1571	-2953.5974	-11634.1670
-3261.8200	-11480.0620	-3469.0732	-12488.2357	-2953.3129	-11633.1160
-3257.5000	-11478.9560	-3469.0869	-12488.1655	-2952.2102	-11631.6647
-3162.7300	-11343.6540	-3469.2374	-12487.3840	-2949.8229	-11628.0294
-3158.9960	-11337.4350	-3469.3602	-12487.2199	-2949.3619	-11627.2689
-3155.2040	-11331.2510	-3469.9691	-12486.3732	-2948.0507	-11625.5254
-3151.3540	-11325.1030	-3470.9012	-12486.1135	-2946.9746	-11623.7944
-3147.4460	-11318.9920	-3470.9853	-12486.0883	-2945.5746	-11621.8963
-3143.4820	-11312.9170	-3471.8815	-12486.2588	-2944.3871	-11619.7819
-3137.4600	-11306.8800	-3472.8638	-12486.4458	-2941.8615	-11615.4478
-3135.3830	-11300.8800	-3473.4093	-12486.5496	-2940.5364	-11613.0069
-3131.2490	-11294.9190	-3473.8487	-12486.6180	-2937.3118	-11610.8925
-3138.8640	-11279.8600	-3474.8368	-12486.7718	-2938.5201	-11609.7797
-3145.2240	-11279.2330	-3475.8249	-12486.9256	-2937.1718	-11608.3330
-3203.8680	-11273.4440	-3476.8131	-12487.0793	-2934.7695	-11606.6829
-3301.9790	-11263.7610	-3477.8012	-12487.2331	-2929.6113	-11604.1852
-3353.7389	-11258.6522	-3478.1005	-12487.2797	-2927.9606	-11602.8081

Координаты точки (Система координат, используемая для ведения Единого государственного реестра недвижимости (МСК-77))					
X	Y	X	Y	X	Y
-3327.8171	-11224.6923	-3478.7719	-12487.4671	-2926.3897	-11600.3722
-3246.0940	-11126.5949	-3479.7351	-12487.7360	-2925.3855	-11598.2377
-3199.2154	-11069.0680	-3480.5641	-12487.9675	-2924.4701	-11596.2860
-3155.2015	-11014.5108	-3480.7024	-12487.9838	-2922.7745	-11592.0779
-3129.2170	-10982.2132	-3481.1070	-12488.0318	-2921.9816	-11589.7102
-3070.8914	-10910.2819	-3481.6954	-12488.1015	-2921.7590	-11587.7195
-3027.8148	-10857.0138	-3481.8013	-12488.1140	-2921.4745	-11586.9776
-3006.2349	-10830.2919	-3482.6587	-12488.0226	-2921.0596	-11586.4654
-2946.2018	-10755.9776	-3482.6881	-12488.0124	-2920.4490	-11586.1069
-2873.5553	-10670.5235	-3483.6332	-12487.6857	-2919.7997	-11585.8889
-2846.8137	-10640.8030	-3484.3553	-12487.4361	-2919.0049	-11585.7678
-2813.0202	-10598.7630	-3484.5528	-12487.3069	-2918.3792	-11585.6613
-2760.6065	-10534.4766	-3485.3898	-12486.7596	-2918.0937	-11585.5159
-2681.8532	-10435.0163	-3486.0872	-12486.3035	-2918.0066	-11585.1575
-2617.4637	-10337.6962	-3486.1832	-12486.1673	-2917.9581	-11584.2305
-2605.7097	-10314.7523	-3486.6488	-12485.5067	-2918.5348	-11581.7094
-2547.8133	-10227.3550	-3486.6793	-12485.3173	-2919.1508	-11578.9837
-2535.3623	-10210.2387	-3486.8385	-12484.3300	-2919.1557	-11578.3461
-2501.2408	-10169.7885	-3486.9094	-12483.8901	-2919.1121	-11577.7357
-2458.8198	-10117.6110	-3486.7904	-12483.3487	-2918.8940	-11577.1156
-2408.9229	-10056.1203	-3486.5756	-12482.3720	-2917.7733	-11575.0054
-2368.3430	-10005.8092	-3486.3608	-12481.3753	-2915.7997	-11572.0821
-2334.0718	-9963.5751	-3486.3361	-12481.2828	-2914.7559	-11570.5523
-2323.7674	-9946.0707	-3485.9868	-12480.4699	-2910.6196	-11564.4220
-2298.6067	-9914.9754	-3485.5921	-12479.5511	-2908.1147	-11560.7000
-2283.6778	-9901.2949	-3485.3752	-12479.0929	-2906.6168	-11558.5191
-2261.4213	-9873.8112	-3485.1284	-12478.6684	-2903.8181	-11554.3716
-2174.3440	-9772.9622	-3484.7724	-12478.1019	-2901.2430	-11550.5373
-2161.6348	-9758.1860	-3484.5517	-12477.8554	-2898.5437	-11546.6071
-2105.2744	-9693.3728	-3483.8846	-12477.1105	-2896.7435	-11544.4271
-2070.5040	-9650.2377	-3483.2175	-12476.3654	-2895.4184	-11543.1645
-2037.3840	-9603.9630	-3482.5505	-12475.6204	-2893.6716	-11541.4790
-2008.5212	-9557.5231	-3482.2704	-12475.3077	-2892.3156	-11537.8833
-1974.6780	-9508.7325	-3481.9623	-12474.8161	-2891.4012	-11538.4891
-1940.1480	-9460.9314	-3481.4451	-12473.9899	-2890.9820	-11535.5179
-1889.2675	-9578.8733	-3481.2800	-12473.2740	-2891.0050	-11531.9201
-1874.6235	-9613.1045	-3481.3130	-12472.9854	-2891.0358	-11527.4921
-1810.3220	-9762.3768	-3481.4265	-12471.9919	-2891.0591	-11525.1634
-1804.4508	-9776.0282	-3481.4885	-12471.4489	-2891.2683	-11520.0371

Координаты точки (Система координат, используемая для ведения Единого государственного реестра недвижимости (МСК-77))					
X	Y	X	Y	X	Y
-1778.8961	-9835.2989	-3481.3847	-12471.0074	-2891.3457	-11518.2684
-1752.0954	-9897.5675	-3481.1557	-12470.0340	-2891.4155	-11513.4549
-1748.5980	-9905.6889	-3481.0715	-12469.6758	-2891.4541	-11510.3281
-1745.7437	-9912.3165	-3480.7999	-12469.1051	-2890.4623	-11510.3513
-1698.4603	-10022.0924	-3480.5503	-12468.5808	-2890.4468	-11513.3568
-1733.7860	-10058.4796	-3480.2136	-12468.3309	-2890.3299	-11517.7763
-1759.3893	-10085.7581	-3479.4106	-12467.7348	-2890.2132	-11521.9720
-1768.2792	-10095.2296	-3478.9344	-12467.3814	-2890.0575	-11527.7897
-1774.9374	-10102.3235	-3478.5772	-12467.1865	-2889.9953	-11532.3883
-1797.5896	-10134.4129	-3477.6994	-12466.7074	-2889.9719	-11535.5465
-1816.8509	-10172.5322	-3477.2143	-12466.4428	-2890.0649	-11537.2273
-1840.0695	-10217.9900	-3476.7669	-12466.4469	-2890.2284	-11538.1994
-1852.2704	-10212.6747	-3475.9169	-12466.4547	-2890.4609	-11538.8732
-1859.9370	-10232.9370	-3475.9300	-12467.8685	-2891.4682	-11540.5154
-1858.9020	-10233.3080	-3475.6206	-12466.4889	-2892.6947	-11541.7976
-1865.1800	-10250.8590	-3475.2063	-12466.5818	-2894.8489	-11543.9509
-1859.8140	-10256.7970	-3474.2305	-12466.8006	-2895.9895	-11545.1016
-1858.7120	-10258.0170	-3473.2547	-12467.0194	-2899.2144	-11549.4123
-1865.7230	-10277.6360	-3472.7438	-12467.1340	-2900.1467	-11550.6377
-1865.9230	-10278.1950	-3472.2876	-12467.2712	-2902.0917	-11553.5832
-1869.8280	-10276.9050	-3471.3300	-12467.5592	-2902.9305	-11554.8427
-1875.3570	-10275.0770	-3470.5770	-12467.7856	-2905.7685	-11559.1458
-1881.0490	-10292.6920	-3470.3656	-12467.8172	-2907.5914	-11561.8770
-1886.0057	-10306.0964	-3469.3557	-12467.9683	-2909.1180	-11564.2163
-1887.4690	-10310.0540	-3468.5217	-12467.8119	-2911.9023	-11568.2182
-1892.6670	-10322.4940	-3468.4859	-12467.6866	-2914.2912	-11571.6384
-1894.6070	-10327.1350	-3468.3132	-12467.0819	-2917.1998	-11575.8727
-1896.4430	-10337.0630	-3468.2608	-12466.7145	-2918.1156	-11577.9218
-1898.7740	-10350.9050	-3468.1194	-12465.7246	-2917.8754	-11580.2069
-1901.5960	-10362.6400	-3468.0526	-12465.2567	-2917.0615	-11583.4952
-1903.7760	-10384.7310	-3467.9174	-12464.7469	-2917.0614	-11585.8157
-1903.8080	-10370.3600	-3467.6611	-12463.7803	-2917.5728	-11586.3734
-1904.0470	-10375.9850	-3467.4047	-12462.8137	-2918.8531	-11586.8714
-1904.7270	-10404.8370	-3467.3750	-12462.7015	-2920.3796	-11587.2355
-1906.1510	-10423.3620	-3466.9307	-12461.9374	-2920.7671	-11587.9326
-1906.9810	-10445.1740	-3466.8227	-12461.7518	-2921.4271	-11591.3713
-1906.9810	-10467.0010	-3466.3192	-12461.1492	-2922.3768	-11593.5868
-1903.7430	-10466.9920	-3465.6781	-12460.3818	-2924.2728	-11598.3769
-1903.6270	-10472.3230	-3465.3743	-12460.0421	-2925.4758	-11600.4657

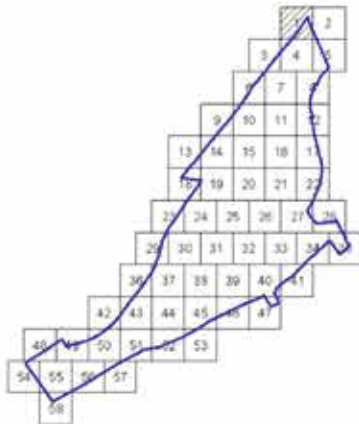
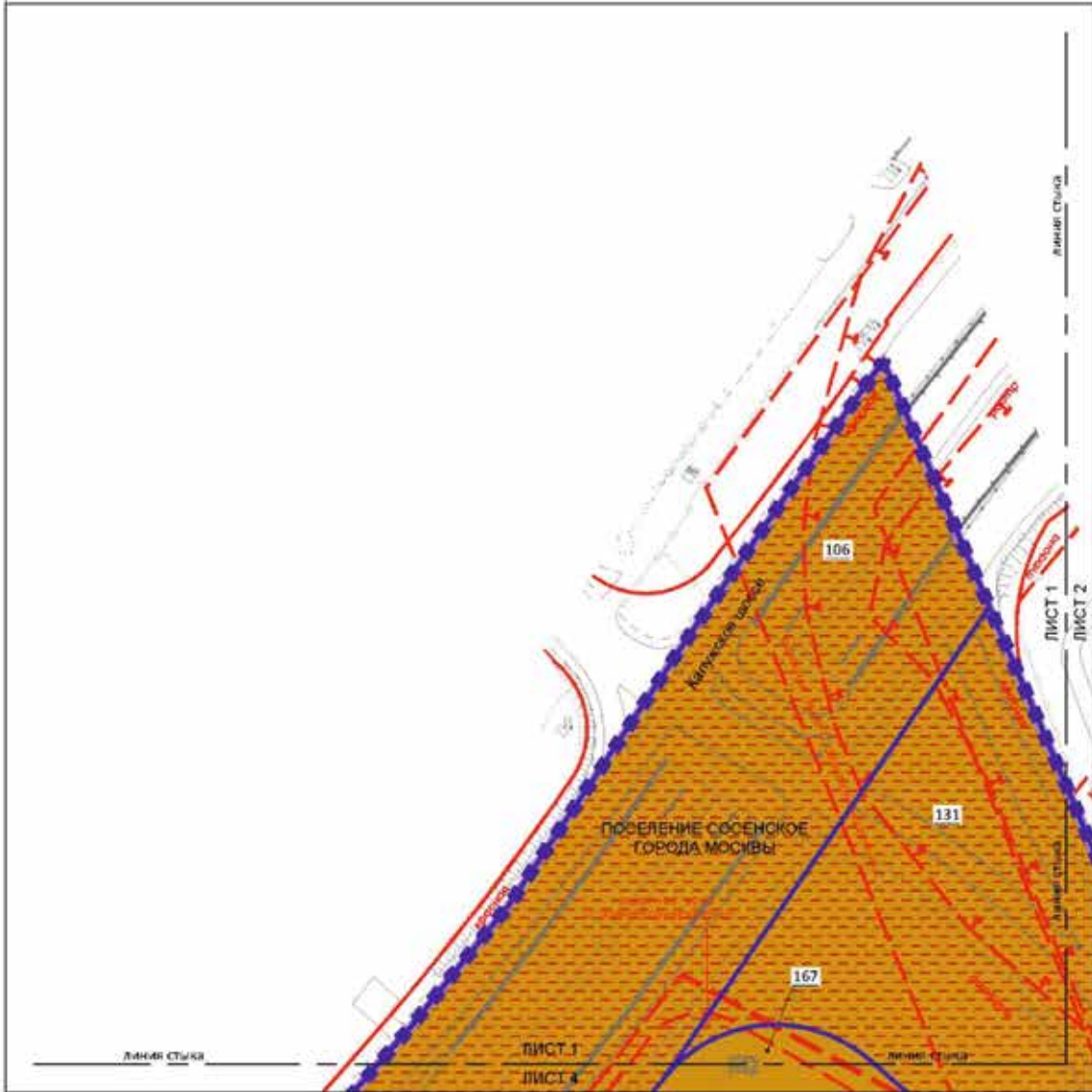
Координаты точки (Система координат, используемая для ведения Единого государственного реестра недвижимости (МСК-77))					
X	Y	X	Y	X	Y
-1903.4630	-10477.6530	-3465.0184	-12459.6306	-2926.3669	-11601.9994
-1903.2510	-10482.9820	-3464.3437	-12458.8923	-2927.1818	-11603.4366
-1902.9910	-10488.3080	-3463.6694	-12458.1538	-2928.8168	-11604.7999
-1902.6830	-10493.6320	-3462.9951	-12457.4155	-2932.7334	-11606.7705
-1902.3270	-10498.9530	-3462.6317	-12457.0175	-2934.5280	-11607.6410
-1901.9240	-10504.2700	-3462.3086	-12456.6886	-2936.4343	-11609.0275
-1901.4730	-10509.5840	-3461.6078	-12455.9753	-2937.7138	-11610.3714
-1900.8700	-10515.9360	-3460.9070	-12455.2619	-2938.4655	-11611.4171
-1900.2000	-10522.2820	-3460.2063	-12454.5485	-2940.5403	-11614.9269
-1900.0310	-10523.9940	-3459.6607	-12453.9931	-2942.0281	-11617.8403
-1885.3370	-10521.5130	-3459.5354	-12453.8105	-2944.9548	-11623.0352
-1876.2570	-10575.5880	-3459.4018	-12453.6157	-2945.8869	-11624.3291
-1892.7310	-10578.9780	-3458.9698	-12452.9858	-2948.0428	-11627.4751
-1886.9860	-10613.5410	-3458.8969	-12452.8794	-2949.6931	-11629.8203
-1886.5760	-10616.0020	-3458.5072	-12452.1005	-2950.5109	-11631.3313
-1886.1670	-10618.4640	-3458.0597	-12451.2061	-2952.1712	-11633.9324
-1885.7580	-10620.9250	-3457.6799	-12450.4471	-2952.7203	-11634.6310
-1885.3490	-10623.3870	-3457.6837	-12450.2959	-2954.2504	-11638.3770
-1874.3150	-10689.6950	-3457.7089	-12449.2962	-2956.4100	-11641.1453
-1873.8680	-10692.3730	-3457.7341	-12448.2965	-2956.8857	-11642.6808
-1873.4220	-10695.0520	-3457.7593	-12447.2968	-2956.9246	-11643.5443
-1872.9760	-10697.7300	-3457.7758	-12446.6437	-2956.6754	-11644.7607
-1872.5300	-10700.4090	-3457.8872	-12446.3154	-2955.4221	-11647.0271
-1872.0840	-10703.0880	-3458.2084	-12445.3684	-2955.1886	-11647.9450
-1871.6380	-10705.7660	-3458.5295	-12444.4214	-2955.1029	-11649.5285
-1871.1920	-10708.4450	-3458.8507	-12443.4744	-2955.3675	-11652.4379
-1870.7460	-10711.1240	-3459.1719	-12442.5273	-2955.5855	-11654.8299
-1870.2710	-10713.9710	-3459.4930	-12441.5803	-2956.3018	-11658.9643
-1869.7970	-10716.8190	-3459.8142	-12440.6333	-2891.5331	-11503.8750
-1869.3220	-10719.6670	-3460.1233	-12440.0465	-2890.4412	-11503.9143
-1868.8480	-10722.5150	-3460.5892	-12437.1617	-2890.5578	-11500.7613
-1859.5270	-10778.4230	-3461.0552	-12438.2769	-2890.5186	-11499.3793
-1858.2140	-10786.1480	-3461.5212	-12437.3721	-2890.1094	-11496.9793
-1856.8520	-10793.8630	-3461.9872	-12436.5073	-2888.7260	-11493.4265
-1855.6330	-10800.5450	-3462.4532	-12435.6225	-2887.5706	-11491.0916
-1854.3780	-10807.2190	-3462.9191	-12434.7377	-2885.0158	-11487.0437
-1853.0860	-10813.8870	-3463.3851	-12433.8529	-2884.3222	-11485.9404
-1851.7590	-10820.5470	-3463.8511	-12432.9681	-2881.9892	-11482.7130
-1850.3800	-10827.2770	-3464.3171	-12432.0833	-2881.3429	-11481.8677

Координаты точки (Система координат, используемая для ведения Единого государственного реестра недвижимости (МСК-77))					
X	Y	X	Y	X	Y
-1848.9640	-10834.0000	-3464.7831	-12431.1986	-2877.1153	-11476.3129
-1847.3670	-10841.3710	-3465.0712	-12430.6514	-2876.0526	-11475.1383
-1845.7260	-10848.7320	-3465.2538	-12430.3163	-2874.5522	-11474.4374
-1843.5050	-10858.3750	-3465.7323	-12429.4382	-2874.0180	-11474.0076
-1841.2090	-10868.0000	-3466.2107	-12428.5601	-2873.0581	-11472.7873
-1838.8370	-10877.6070	-3466.6892	-12427.6820	-2871.5891	-11470.5415
-1836.3700	-10887.1950	-3467.1677	-12426.8037	-2869.9300	-11467.4747
-1833.8660	-10896.7640	-3467.6461	-12425.9258	-2868.8058	-11465.3523
-1831.2680	-10906.3120	-3468.1246	-12425.0477	-2867.4220	-11461.9719
-1828.5940	-10915.8370	-3468.6031	-12424.1696	-2866.2659	-11459.1410
-1825.8460	-10925.3450	-3469.0815	-12423.2915	-2865.3614	-11456.3179
-1803.9410	-11000.0000	-3469.2875	-12422.9135	-2865.0550	-11454.6296
-1797.3840	-11022.3480	-3469.4933	-12422.3824	-2865.9746	-11453.8265
-1796.3030	-11025.5410	-3469.8548	-12421.4500	-2867.8835	-11453.6616
-1795.2490	-11028.7430	-3470.2162	-12420.5176	-2866.5251	-11456.3716
-1794.2230	-11031.9540	-3470.5776	-12419.5852	-2867.1937	-11458.7890
-1793.2250	-11035.1750	-3470.8646	-12418.8449	-2868.5550	-11462.3607
-1792.2560	-11038.4030	-3470.9176	-12418.6458	-2870.8354	-11467.1813
-1791.3140	-11041.6400	-3471.1746	-12417.6794	-2873.8929	-11472.2026
-1790.4000	-11044.8850	-3471.3730	-12416.8580	-2874.7101	-11473.2709
-1789.5150	-11048.1380	-3471.4173	-12416.5637	-2875.0496	-11473.5851
-1788.6580	-11051.3790	-3471.3368	-12415.7175	-2876.4703	-11474.1883
-1787.8300	-11054.6670	-3471.2421	-12414.7220	-2876.8852	-11474.5151
-1787.0290	-11057.9410	-3471.1473	-12413.7265	-2877.5138	-11475.1561
-1786.2580	-11061.2230	-3471.0526	-12412.7310	-2880.3069	-11478.8425
-1785.5150	-11064.5110	-3471.0015	-12412.1935	-2883.7430	-11483.4237
-1784.8000	-11067.8060	-3470.7149	-12411.8336	-2885.2643	-11485.5605
-1784.1140	-11071.1070	-3470.0919	-12411.0513	-2887.4053	-11488.8236
-1783.4570	-11074.4130	-3469.4690	-12410.2690	-2889.6519	-11493.0387
-1782.5320	-11079.3500	-3468.8461	-12409.4867	-2891.0637	-11496.7310
-1781.6700	-11084.2980	-3467.9445	-12409.0546	-2891.3687	-11497.9365
-1780.8720	-11089.2570	-3467.0424	-12408.6231	-2891.5830	-11500.0032
-1780.1370	-11094.2260	-3466.1402	-12408.1917	-2891.5451	-11501.0491
-1779.6550	-11097.7770				

Чертеж "План межевания территории"

Масштаб 1:2000
поселение Сосенское города Москвы

Лист 1 из 58



УСЛОВНЫЕ ОБОЗНАЧЕНИЯ:

- ГРАНИЦЫ:**
- границы границ территории
 - границы территории
 - границы участка

ВИДЫ ГРАДОСТРОИТЕЛЬНОГО РЕГУЛИРОВАНИЯ:

- СУЩЕСТВУЮЩИЕ:**
- линия инженерной сети
 - граница территории, не подлежащая застройки
 - граница территории, не подлежащая застройки
 - граница территории, не подлежащая застройки
 - граница территории, не подлежащая застройки

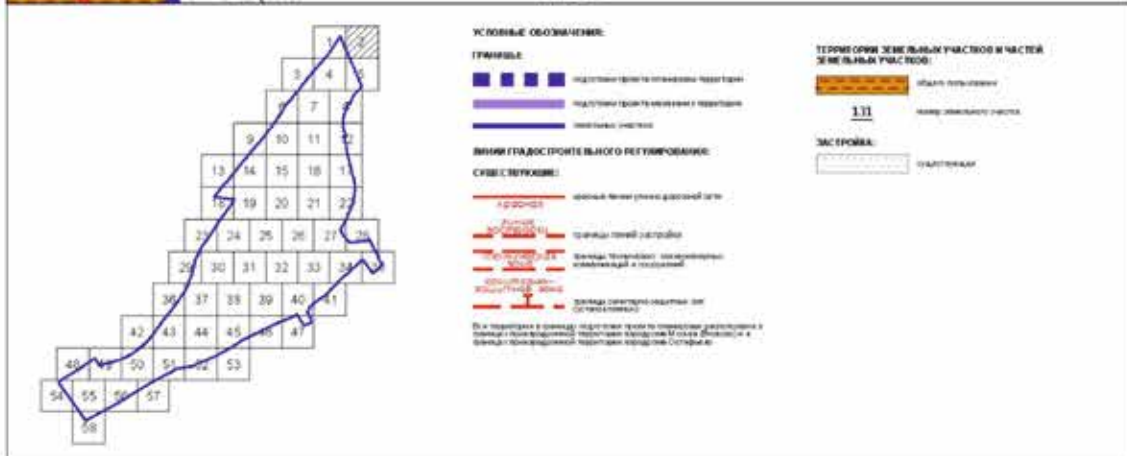
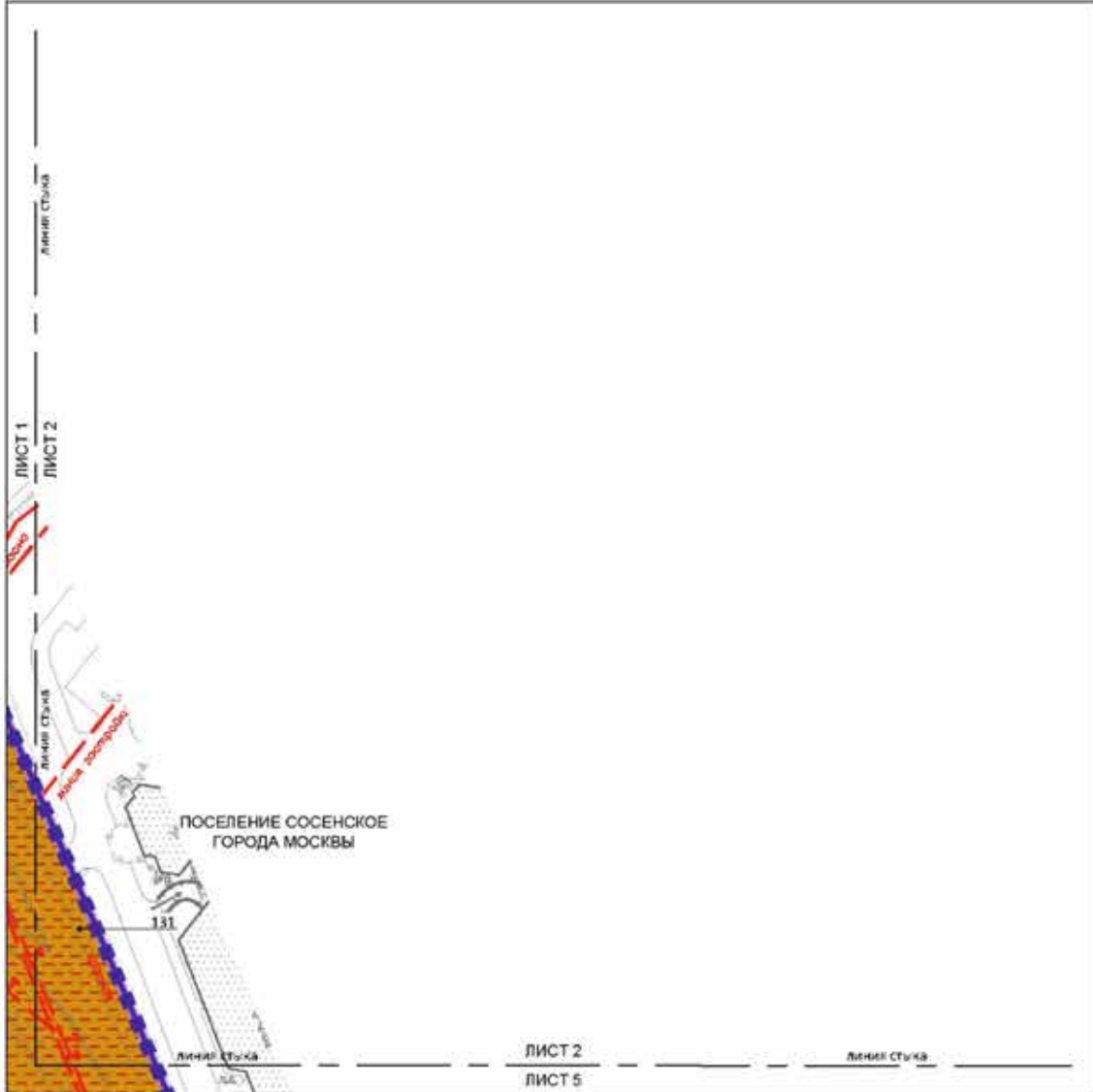
ЦВЕТАМИ СВЯЗЬ С ОБЪЕКТАМИ В ЧАСТИ ЖЕЛЕЗНЫХ УЧАСТКОВ:

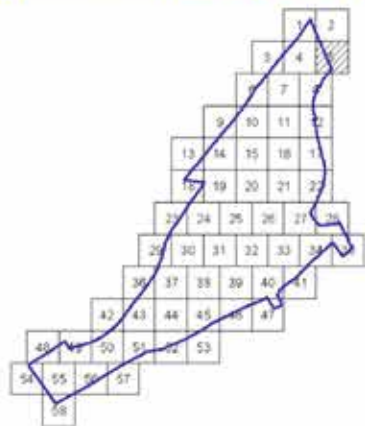
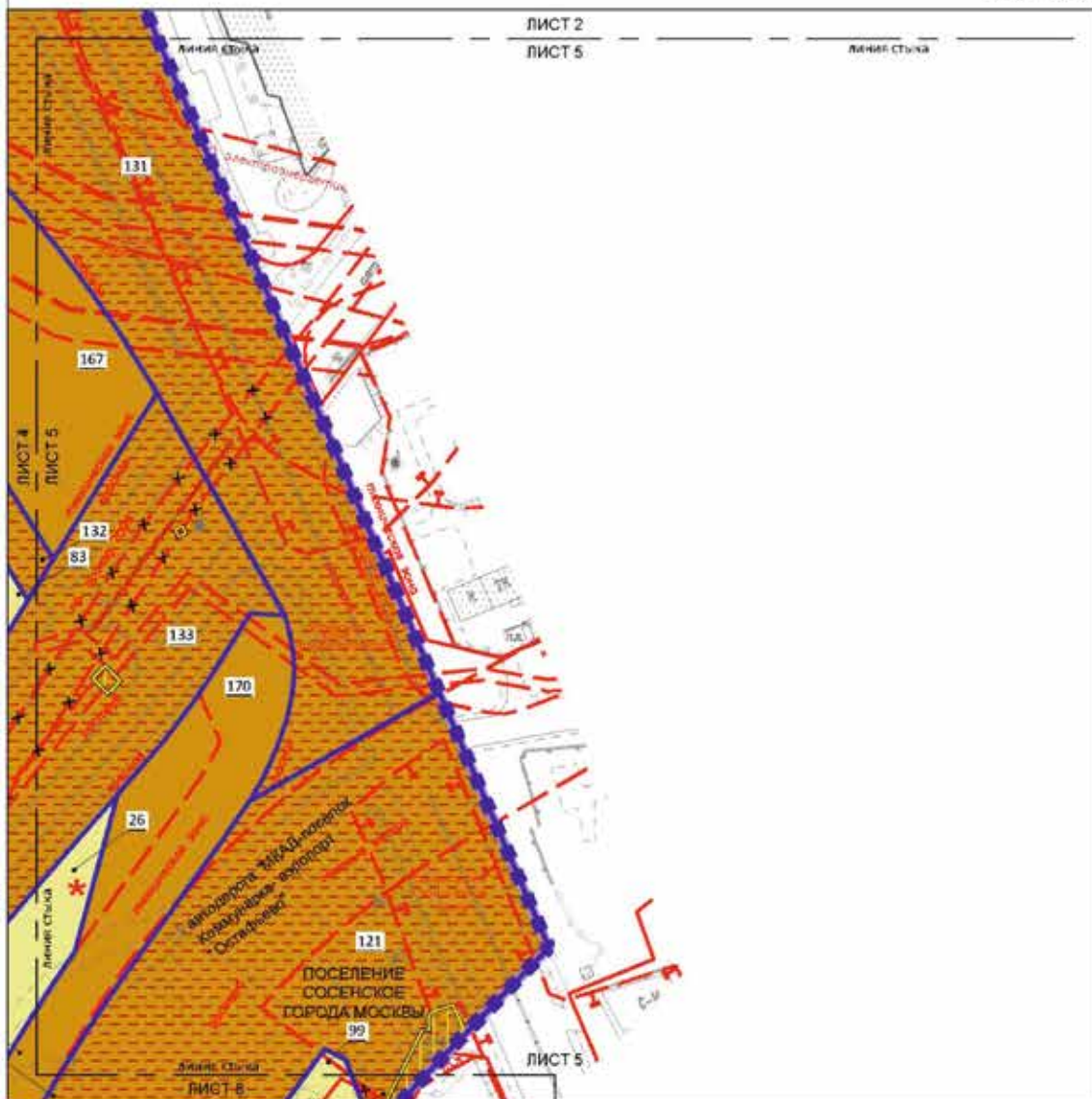
- объект недвижимости
- объект недвижимости
- объект недвижимости

Все материалы в проекте подготовлены в соответствии с требованиями к оформлению проектной документации, утвержденными в установленном порядке.

Масштаб 1:2000
поселение Сосенское города Москвы

Лист 2 из 58





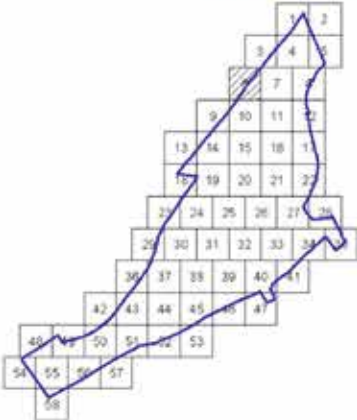
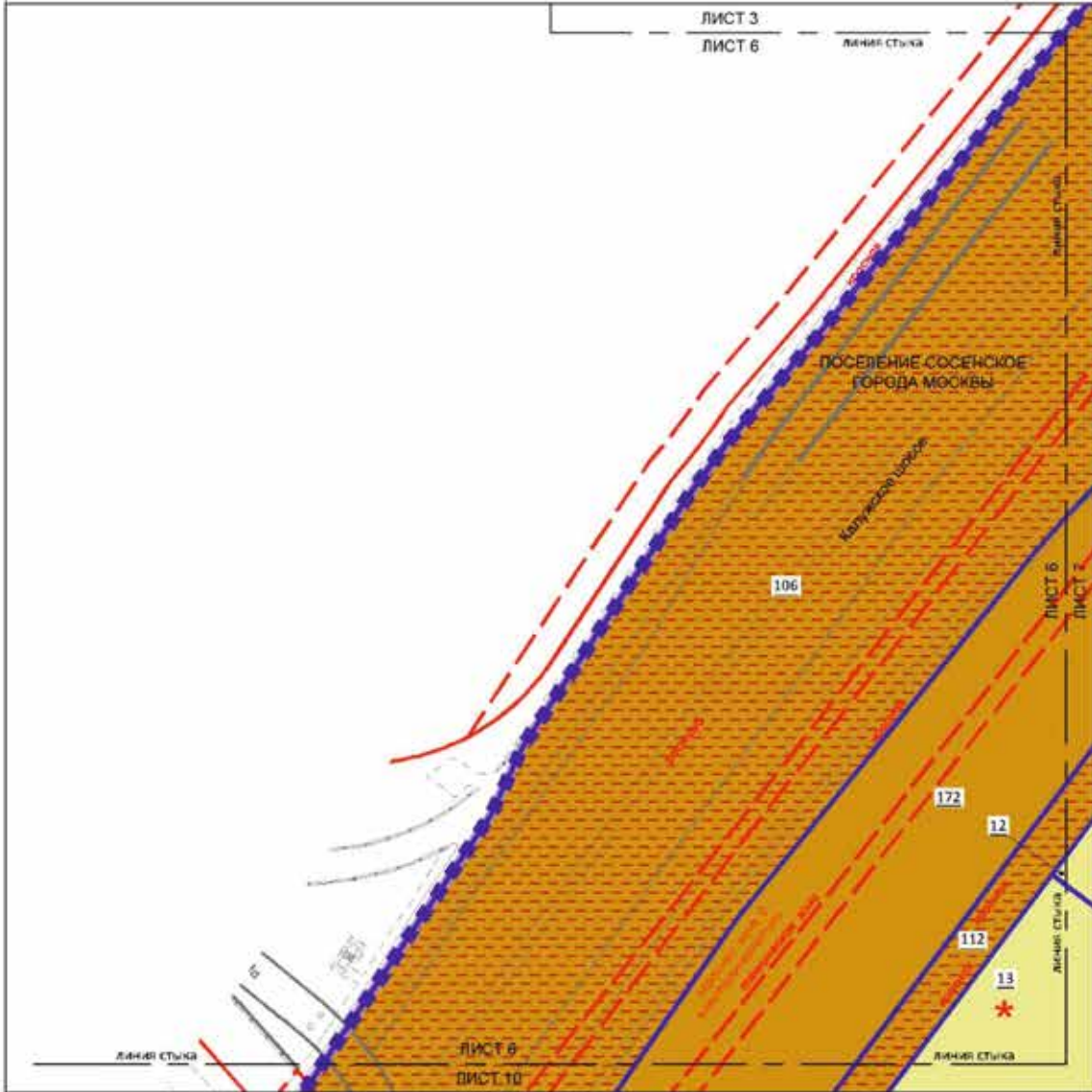
УСЛОВНЫЕ ОБОЗНАЧЕНИЯ:

- ГРАНИЦЫ:**
- граница территории поселения
 - граница территории земельного участка
 - граница участка
- ЛИНИИ ГРАДОСТРОИТЕЛЬНОГО РЕГУЛИРОВАНИЯ:**
- красная линия инженерной сети
 - граница территории инженерных коммуникаций и объектов
 - граница территории для размещения и монтажа трансформаторных подстанций (трансформаторных пунктов)
 - граница территории для размещения объектов инженерной сети
 - граница территории для размещения объектов инженерной сети
 - граница территории для размещения объектов инженерной сети
- ОТМЕЧЕННЫЕ:**
- граница территории инженерной сети

- УСТАНОВЛЕННЫЕ:**
- граница территории инженерной сети
- ПРЕДНАЗНАЧЕНИЕ ЗЕМЕЛЬНЫХ УЧАСТКОВ И ЧАСТЕЙ ЗЕМЕЛЬНЫХ УЧАСТКОВ:**
- для размещения объектов инженерной сети
 - для размещения объектов инженерной сети
 - для размещения объектов инженерной сети
 - для размещения объектов инженерной сети
- ЗНАКИ:**
- для размещения объектов инженерной сети

Масштаб 1:2000
поселение Сосенское города Москвы

Лист 6 из 58



УСЛОВНЫЕ ОБОЗНАЧЕНИЯ:

ГРЕНИЦЫ:

- граница территории поселения (через дорогу)
- граница территории поселения (через дорогу)
- земельный участок

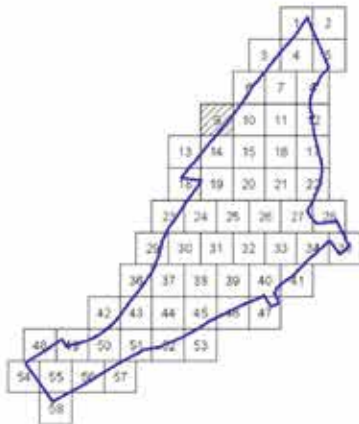
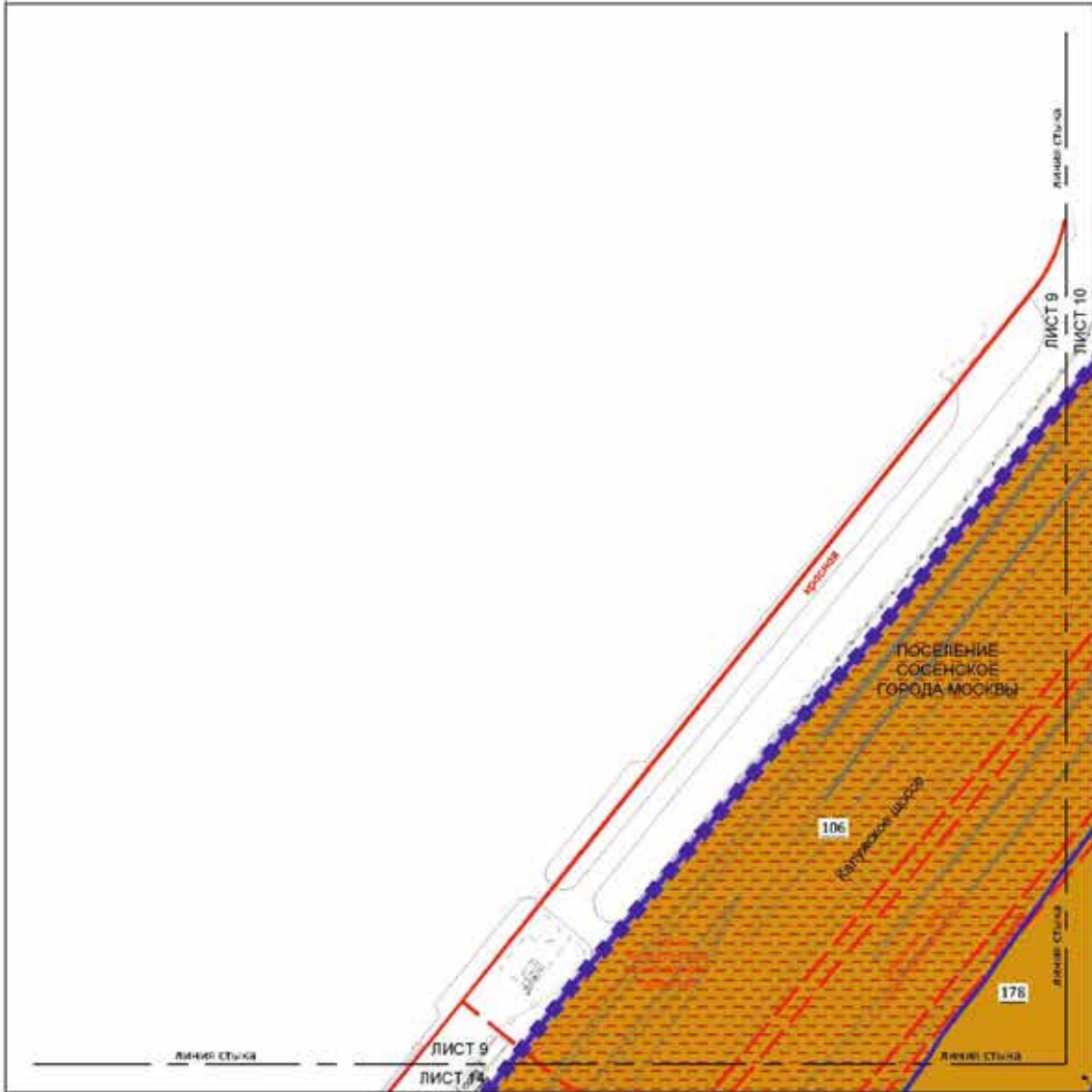
ЛИНИИ ГРАДОСТРОИТЕЛЬНОГО РЕГУЛИРОВАНИЯ:

- СТУПЕНЬ СТУПЕНЬ: линия отвода (линия отвода от проезжей части)
- линия отвода (линия отвода от проезжей части)
- линия отвода (линия отвода от проезжей части)
- линия отвода (линия отвода от проезжей части)

Вся территория в границах плана была разделена на участки, расположенные в границах территории поселения (через дорогу) и территории, расположенной в границах территории поселения (через дорогу).

ЦВЕТАМИ ОБОЗНАЧЕНЫ УЧАСТКИ И ЧАСТИ УЧАСТКОВ:

- общие территории
- общие территории
- земельный участок и территории
- земельный участок, подлежащий изъятию
- земельный участок



УСЛОВНЫЕ ОБОЗНАЧЕНИЯ:

- ГРАНИЦЫ:**
- граница территории застройки территории
 - граница территории застройки территории
 - граница участка

ЛИНИИ ГРАДОСТРОИТЕЛЬНОГО РЕГУЛИРОВАНИЯ:

- СУДЕБНЫЕ:**
- граница территории застройки территории
 - граница территории застройки территории
 - граница территории застройки территории

Вся территория в границах территории застройки территории, расположенная в границах территории застройки территории, является объектом государственного управления в соответствии с законодательством Российской Федерации.

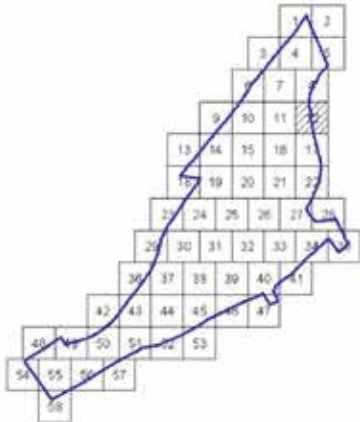
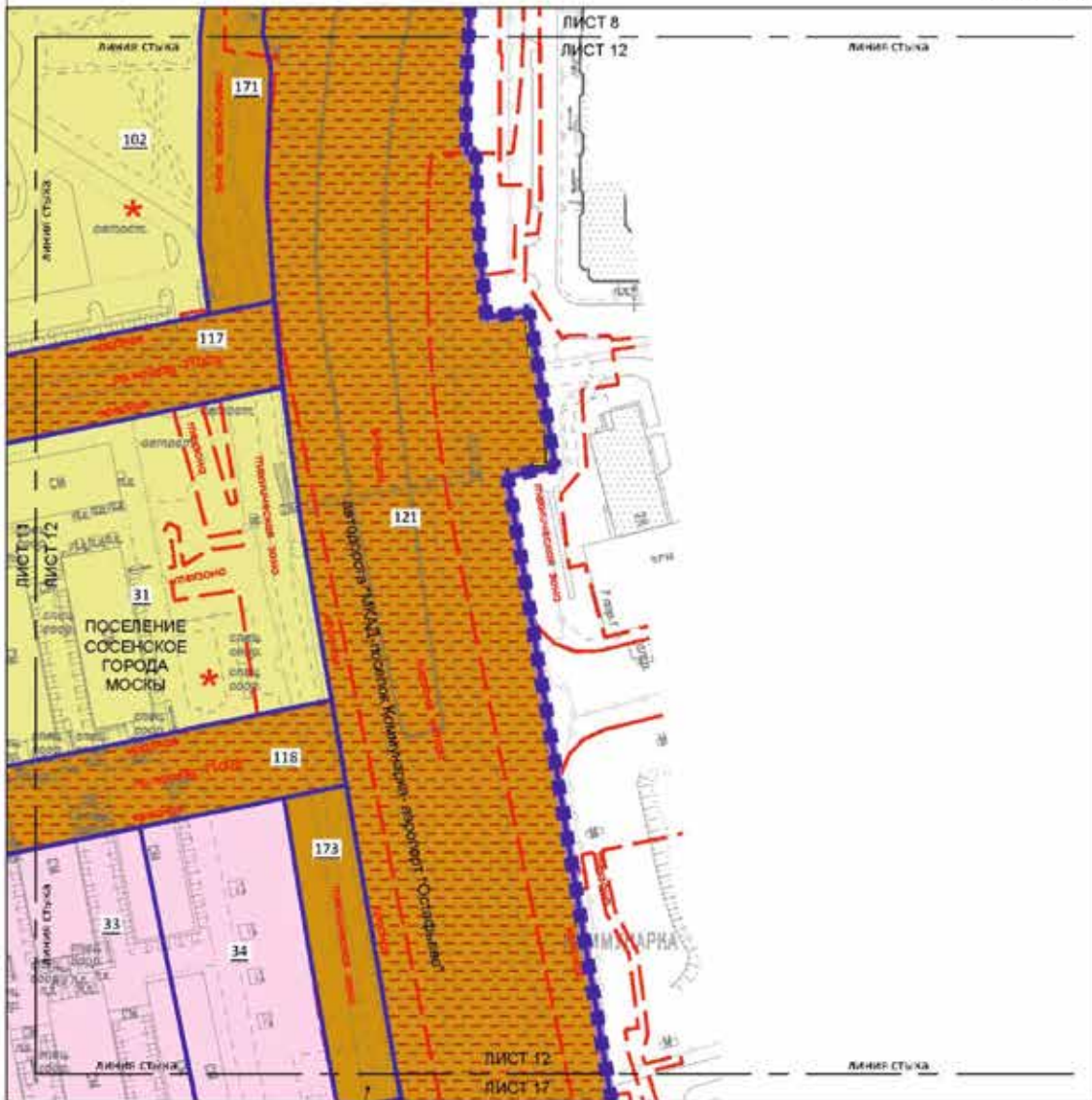
ЦЕЛИ И НАЗНАЧЕНИЕ ЗЕМЕЛЬНЫХ УЧАСТКОВ В ЧАСТИ ЗЕМЕЛЬНЫХ УЧАСТКОВ:

- общедоступная территория
- зона обслуживания участка

106

178

Масштаб 1:2000
поселение Сосенское города Москвы
Лист 12 из 58



УСЛОВНЫЕ ОБОЗНАЧЕНИЯ:

ГРАНИЦЫ:

- граница территории складского назначения
- граница территории складского назначения и территории складского назначения
- граница территории складского назначения

ЛИНИЯ ГРАНИЦЫ ПРОЕКТНОГО РЕГУЛИРОВАНИЯ:

СВЯЗНЫЕ УЧАСТКИ:

- граница территории складского назначения и территории складского назначения
- граница территории складского назначения и территории складского назначения

Для территории в границах участка проектно-техническое регулирование и планировка территории осуществляются в соответствии с требованиями проектной документации территории складского назначения

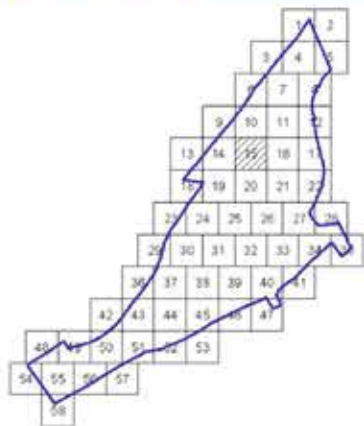
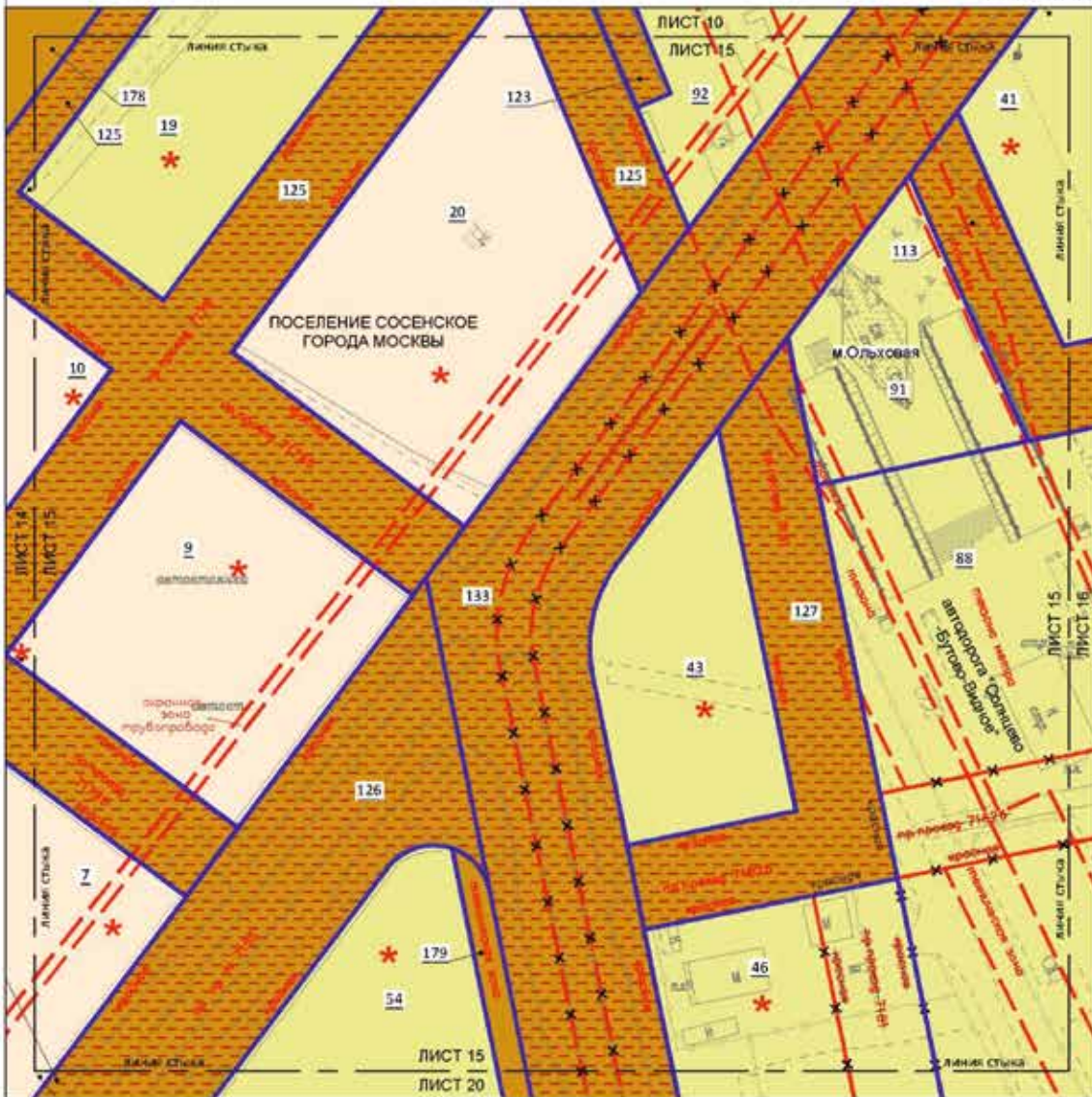
ЦЕЛИ И ВИДЫ ЗЕМЕЛЬНЫХ УЧАСТКОВ И ЧАСТЕЙ ЗЕМЕЛЬНЫХ УЧАСТКОВ:

- объект складского назначения
- объект складского назначения
- земельный участок и его часть
- земельный участок складского назначения
- территория складского назначения и территории складского назначения

- объект складского назначения
- номер земельного участка

ЗАСТРОЙКА:

- объект застройки



УСЛОВНЫЕ ОБОЗНАЧЕНИЯ

- ГРЕНИЦЫ**
- граница участка
- ЛИНИИ ГРАДСТРОИТЕЛЬНОГО РЕГУЛИРОВАНИЯ**
- СУБЪЕКТИВНЫЕ**
- граница линии отвода дорожной сети
 - граница зон транспортной организации
 - граница территории, предназначенной для размещения объектов и сооружений
 - граница территории для размещения объектов
 - граница территории для размещения объектов (включая территории, предназначенные для размещения объектов, в том числе для размещения объектов, в том числе для размещения объектов)
- ОГНЕУПОРНЫЕ**
- граница линии отвода дорожной сети
 - граница зон транспортной организации, предназначенной для размещения объектов и сооружений
 - граница территории, предназначенной для размещения объектов и сооружений
 - граница территории для размещения объектов (включая территории, предназначенные для размещения объектов, в том числе для размещения объектов)

УСТАНОВИТЕЛЬНЫЕ

- граница зоны отвода дорожной сети
- Для территории и границ под планируемыми объектами, границами зон транспортной организации, границами зон размещения объектов и сооружений, границами территории, предназначенной для размещения объектов и сооружений
- ПЛАНИРУЕМЫЕ ОБЪЕКТЫ И ТЕРРИТОРИИ**
- объект размещения
 - объект размещения
 - объект размещения
 - объект размещения
- ★ — историческое культурное наследие
 - 133 — номер земельного участка
- ЗАСТРОЙКА:**
- застройка

Масштаб 1:2000
поселение Сосенское города Москвы
Лист 16 из 58



УСЛОВНЫЕ ОБОЗНАЧЕНИЯ:

ГРУНТЫ:
 земляные участки

ЛИНИЯ ГРАДОСТРОИТЕЛЬНОГО РЕГУЛИРОВАНИЯ СУЩЕСТВУЮЩЕЙ:
 линия планировки инженерной сети
 граница зон градостроения (зональный)
 граница функциональной или территориальной значимости в существующей
 граница функциональной зонирования

ОТВЕЧЕНИЕ:
 линия планировки инженерной сети

УСТАНОВЛЕННЫЕ:
 граница
 граница планировки инженерной сети

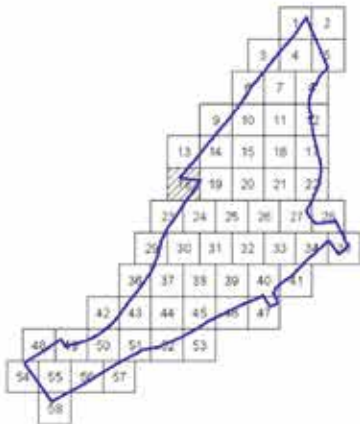
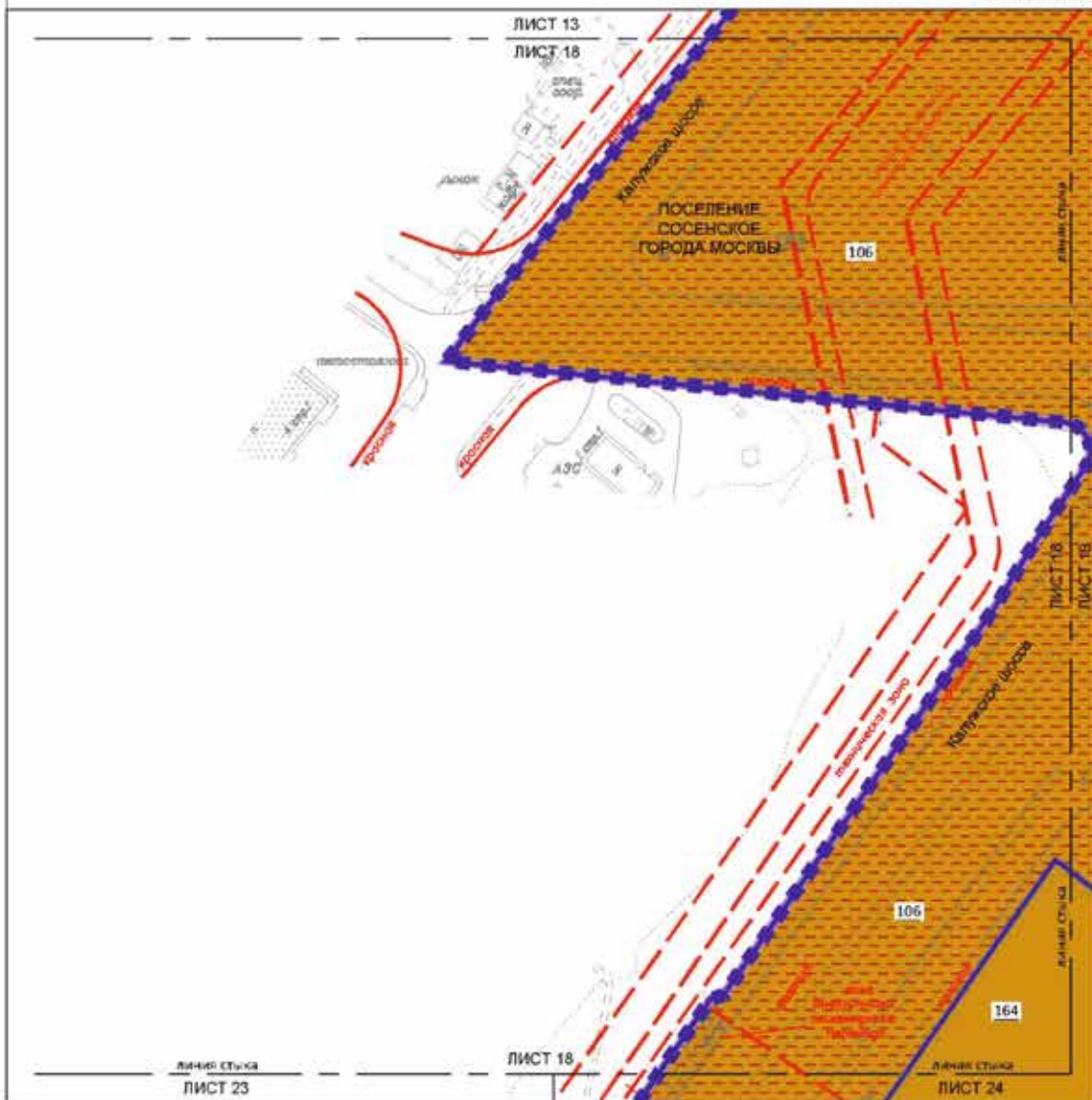
ТЕРРИТОРИЯ ЗЕМЕЛЬНЫХ УЧАСТКОВ И ЧАСТЕЙ ЭЛЕМЕНТОВ ПЛАСТА:
 объект недвижимости
 земельный участок в собственности
 земельный участок в государственной собственности
 исключение земельного участка
 номер земельного участка

ЗАСТРОЙКА:
 существующая

Вся информация в границах подготовки проекта утверждена и согласована в соответствии с требованиями законодательства Российской Федерации в области градостроительного законодательства, кодекса Москвы, федерального закона «Об организации территории для размещения объектов складского назначения».

Масштаб 1:2000
поселение Сосенское города Москвы

Лист 18 из 58



УСЛОВНЫЕ ОБОЗНАЧЕНИЯ:

ГРАНИЦЫ:

- граница территории по межевым документам
- границы территории по межевым документам с застройкой
- границы территории по межевым документам с застройкой

ВНЕШНИЙ ГРАДИС ФРОНТА ВЛАГОРЕГУЛИРОВАНИЯ:

СУБСИДИРОВАНИЕ:

- граница территории по межевым документам с застройкой
- граница территории по межевым документам с застройкой
- граница территории по межевым документам с застройкой
- граница территории по межевым документам с застройкой

Вся территория в границах обозначенных границ по межевым документам с застройкой и границам по межевым документам с застройкой, расположенная в границах проекционной территории, является частью территории, указанной в границах проекционной территории кадастровой территории.

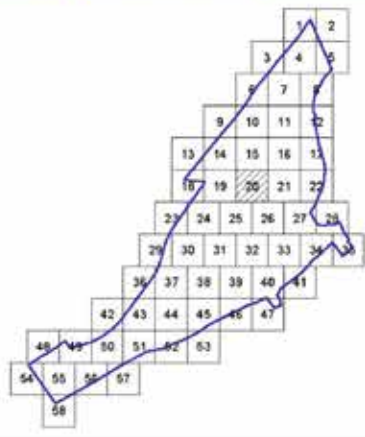
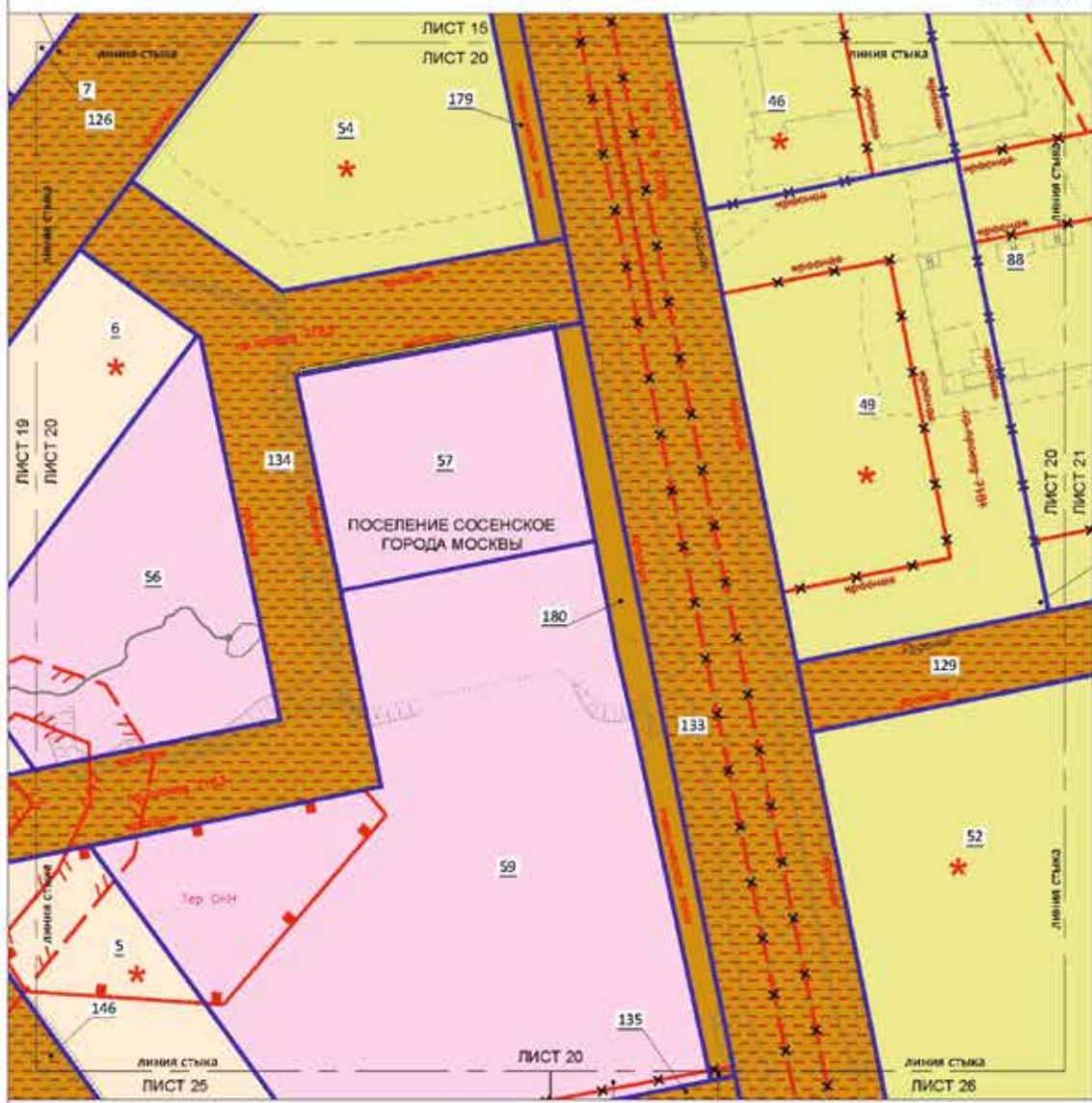
ЦЕЛИ И СРЕДСТВА РЕШЕНИЯ ЗАДАЧ:

- общие территории
- общие территории
- общие территории

ЗАСТРОЙКА:

- застройка

Масштаб 1:2000
поселение Сосенское города Москвы
Лист 20 из 58



- УСЛОВНЫЕ ОБОЗНАЧЕНИЯ:**
- ГРАНИЦЫ:**
 граница участка
- ЛИНИЯ ГРАДОСТРОИТЕЛЬНОГО РЕГУЛИРОВАНИЯ СУЩЕСТВУЮЩЕГО:**
 линия планировки существующей территории
- ОТМЕЖЕННЫЕ:**
 граница земельного участка, подлежащая изъятию для государственных нужд города Москвы


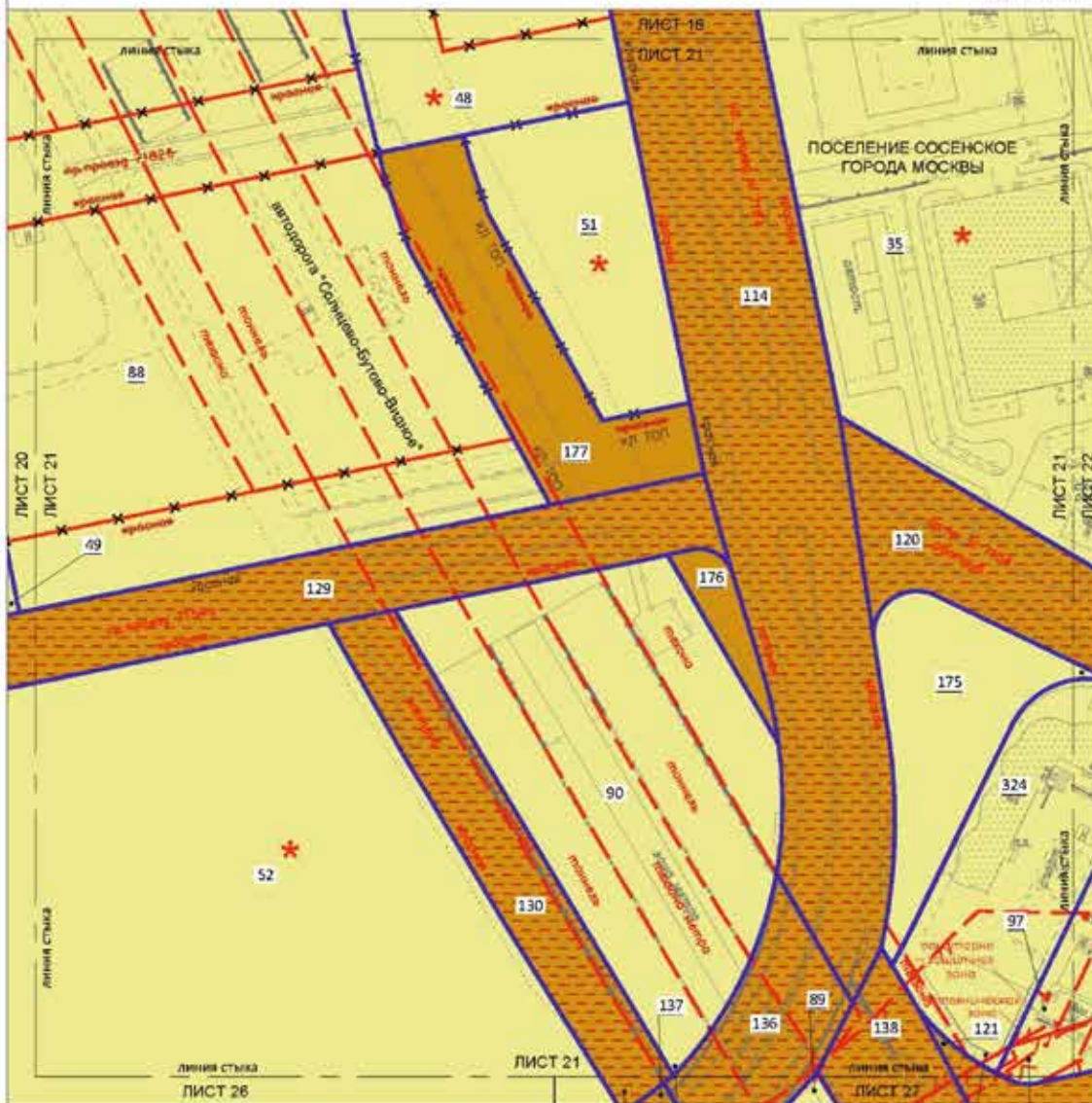
- УСТАНОВЛЕННЫЕ:**
 граница земельного участка, подлежащая изъятию для государственных нужд города Москвы
- ОТМЕЖЕННЫЕ:**
 граница земельного участка, подлежащая изъятию для государственных нужд города Москвы
- УСТАНОВЛЕННЫЕ:**
 граница земельного участка, подлежащая изъятию для государственных нужд города Москвы
- ОТМЕЖЕННЫЕ:**
 граница земельного участка, подлежащая изъятию для государственных нужд города Москвы

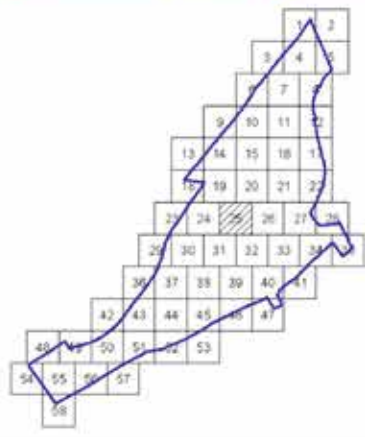
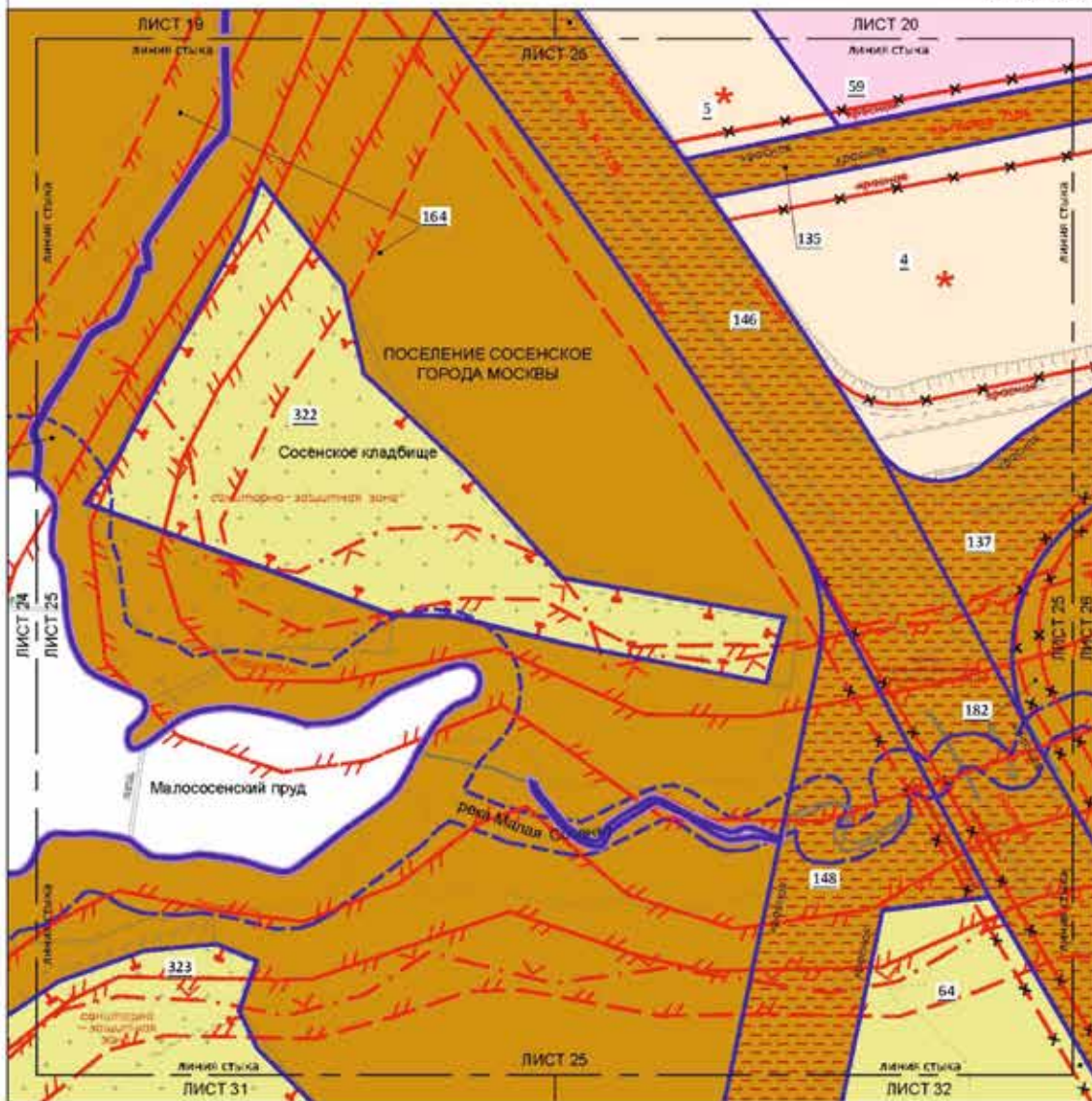
- ОТМЕЖЕННЫЕ:**
 участок, подлежащий изъятию для государственных нужд города Москвы
- УСТАНОВЛЕННЫЕ:**
 участок, подлежащий изъятию для государственных нужд города Москвы
- ОТМЕЖЕННЫЕ:**
 участок, подлежащий изъятию для государственных нужд города Москвы
- УСТАНОВЛЕННЫЕ:**
 участок, подлежащий изъятию для государственных нужд города Москвы

- ОТМЕЖЕННЫЕ:**
 место установки инженерных сооружений
- УСТАНОВЛЕННЫЕ:**
 номер земельного участка

Масштаб 1:2000
поселение Сосенское города Москвы

Лист 21 из 58





УСЛОВНЫЕ ОБОЗНАЧЕНИЯ:

ГРУНТЫ:

 - почвы плодородные и среднеплодные

 - почвы малоплодные

ЛИНИИ ГРАДОСТРОИТЕЛЬНОГО РЕГУЛИРОВАНИЯ:
СУБЪЕКТИВНЫЕ:

 - линия фактического застроенного участка
ПРОСОНА:

 - факт. просонна: для размещения инженерных коммуникаций и сооружений

 - факт. просонна: для размещения инженерных коммуникаций и сооружений (для размещения инженерных коммуникаций и сооружений)

 - факт. просонна: для размещения инженерных коммуникаций и сооружений (для размещения инженерных коммуникаций и сооружений)

 - факт. просонна: для размещения инженерных коммуникаций и сооружений (для размещения инженерных коммуникаций и сооружений)
БРОСОВЫ:

 - факт. броsovы: для размещения инженерных коммуникаций и сооружений

 - факт. броsovы: для размещения инженерных коммуникаций и сооружений

 - факт. броsovы: для размещения инженерных коммуникаций и сооружений

 - факт. броsovы: для размещения инженерных коммуникаций и сооружений
ОГНЕУПОРНЫЕ:

 - линия факт. огнестойкой стены

УСТАНОВИТЕЛЬНЫЕ:
УРОДНОЕ:

 - факт. уродное: для размещения инженерных коммуникаций и сооружений

 - факт. уродное: для размещения инженерных коммуникаций и сооружений

ТЕПЛОТЕНЕЖИТЕЛЬНЫЕ УЧАСТКИ И ЧАСТИ ИХ:

 - факт. теплоотеплительные

 - факт. теплоотеплительные

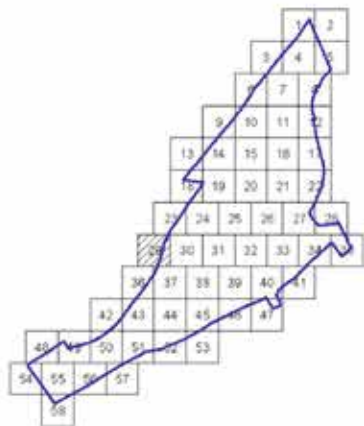
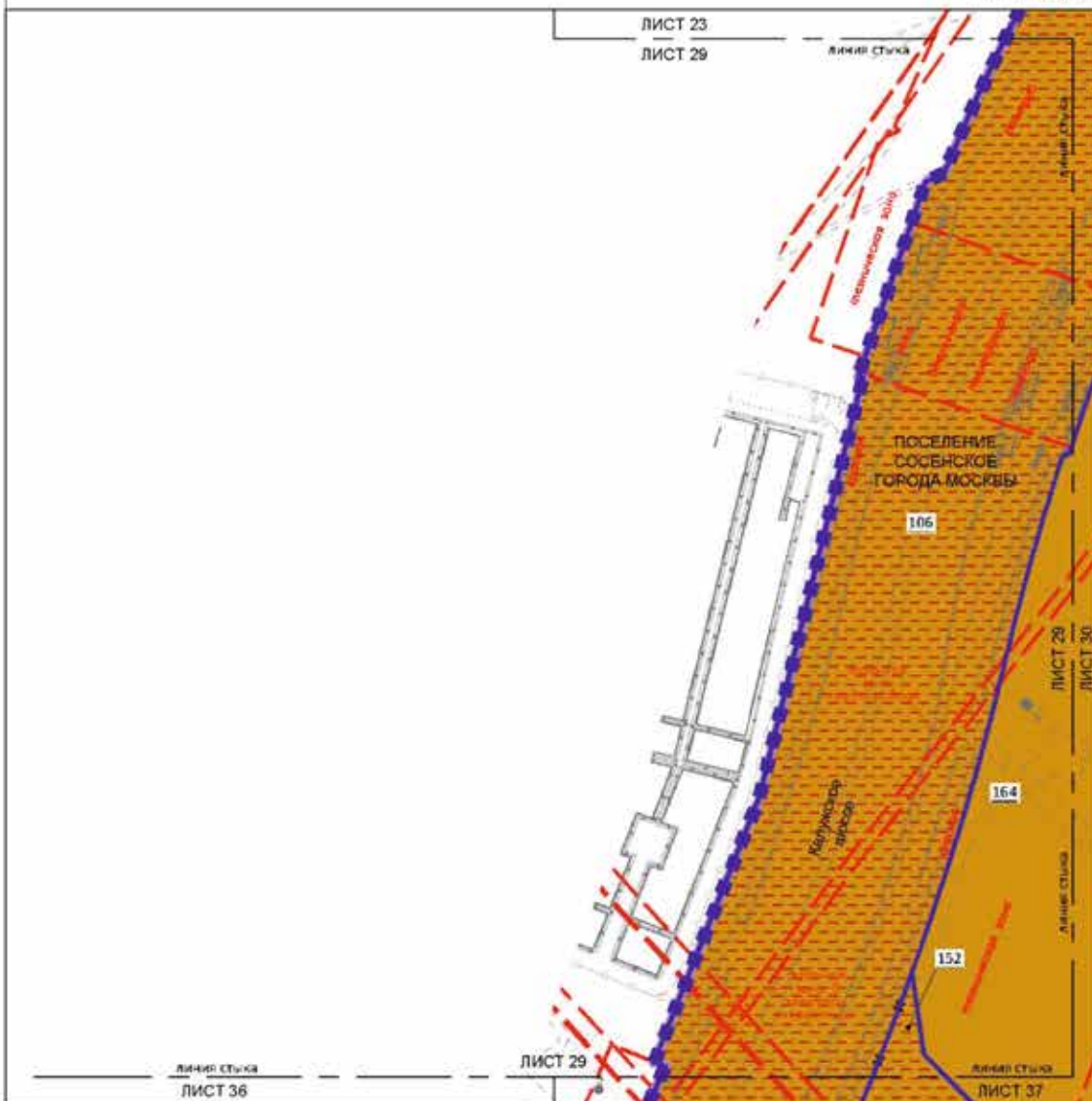
 - факт. теплоотеплительные

 - факт. теплоотеплительные

164

 - факт. граница территории поселения

 - факт. граница территории поселения



УСЛОВНЫЕ ОБОЗНАЧЕНИЯ:

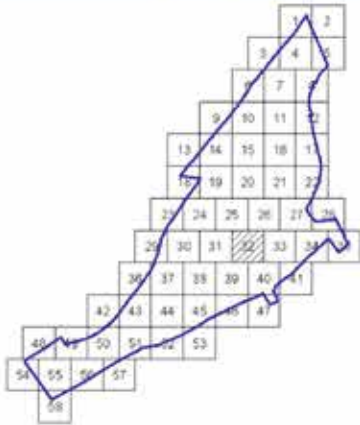
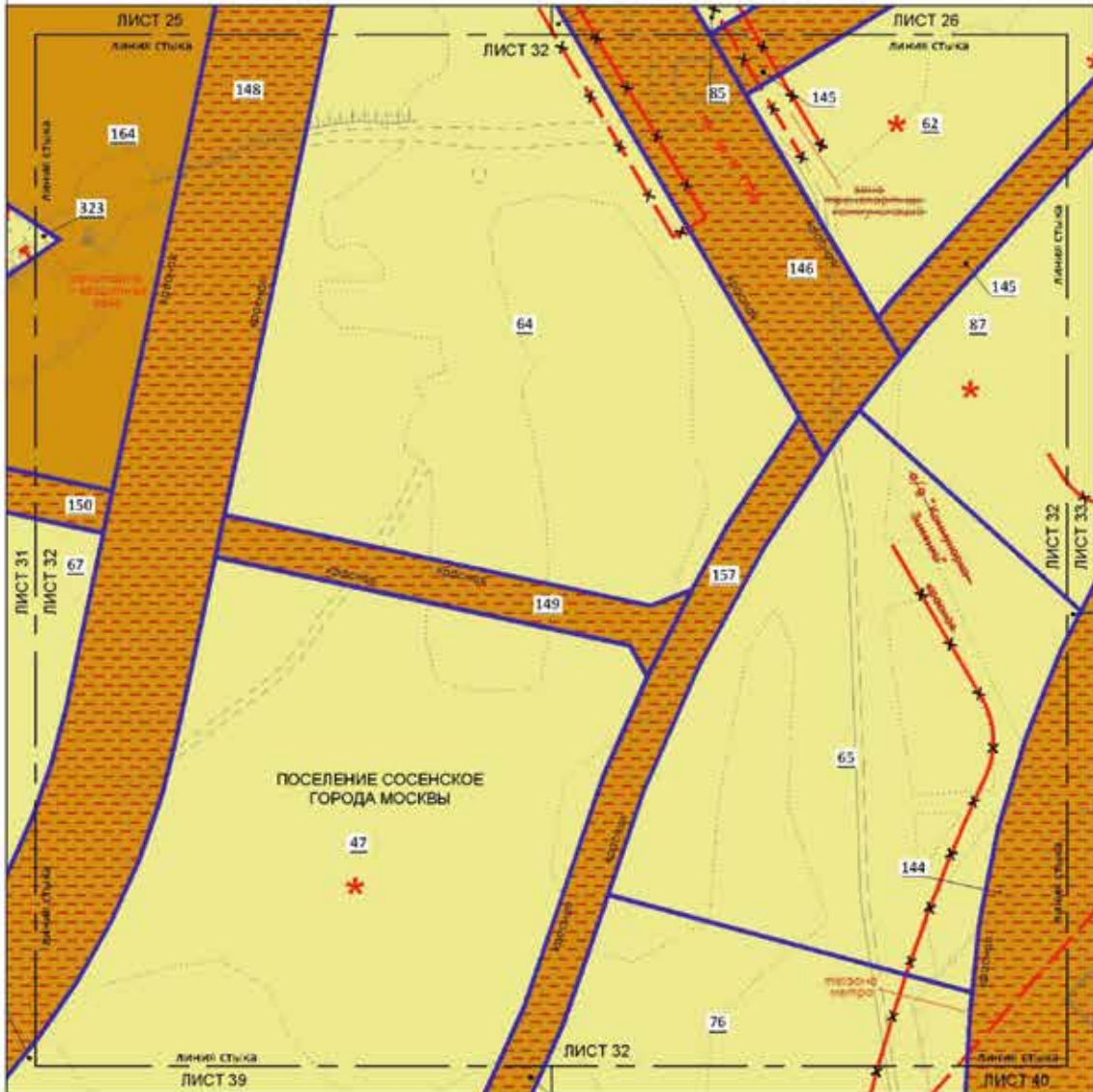
- ГРАНИЦЫ:**
- граница территории поселения
 - граница территории земельного участка
 - граница земельного участка
- ЛИНИИ ГРАДОСТРОИТЕЛЬНОГО РЕГУЛИРОВАНИЯ:**
- СВЕТЛОТУШКИ:**
- линия нечетной стороны дворовой сети
 - линия четной стороны дворовой сети
 - линия четной стороны дворовой сети с выделением земельных участков и сооружений
 - линия четной стороны дворовой сети с выделением земельных участков
 - линия четной стороны дворовой сети с выделением земельных участков и сооружений
 - линия четной стороны дворовой сети с выделением земельных участков и сооружений
- ОТМЕЧЕННЫЕ:**
- линия нечетной стороны дворовой сети
 - линия четной стороны дворовой сети
 - линия четной стороны дворовой сети с выделением земельных участков и сооружений

УСТАНОВИТЕЛЬНЫЕ:

- КРЕСЛО** линия нечетной стороны дворовой сети
- ПЛОЩАДЬ** площадь территории с выделением земельных участков и сооружений
- 11 ПЛОЩАДИ ЗЕМЕЛЬНЫХ УЧАСТКОВ И ЧАСТЕЙ ЗЕМЕЛЬНЫХ УЧАСТКОВ:**
- участок территории
 - обремененный участок
 - земельный участок

Масштаб 1:2000
поселение Сосенское города Москвы

Лист 32 из 58



УСЛОВНЫЕ ОБОЗНАЧЕНИЯ:

ГРЕНИЦЫ: абрисы границ земельных участков

ВИДЫ ГРАДОСТРОИТЕЛЬНОГО РЕГУЛИРОВАНИЯ:

СВЯЗЬ ТЕРРИТОРИИ: границы территории для обслуживания

границы территории выделенной для обслуживания

ОТМЕЖЕННЫЕ: участки земель с оговорками

участки земель с оговорками

участки земель с оговорками

участки земель с оговорками

участки земель с оговорками

участки земель с оговорками

участки земель с оговорками

участки земель с оговорками

УСТАВЛЯЕМЫЕ: участки земель с оговорками

участки земель с оговорками

Все территории в границах территории подлежат планировке и застройке в соответствии с требованиями законодательства Российской Федерации в области градостроительного регулирования

ТЕРМИНЫ ЗЕМЕЛЬНЫХ УЧАСТКОВ И ЧАСТЕЙ ЗЕМЕЛЬНЫХ УЧАСТКОВ:

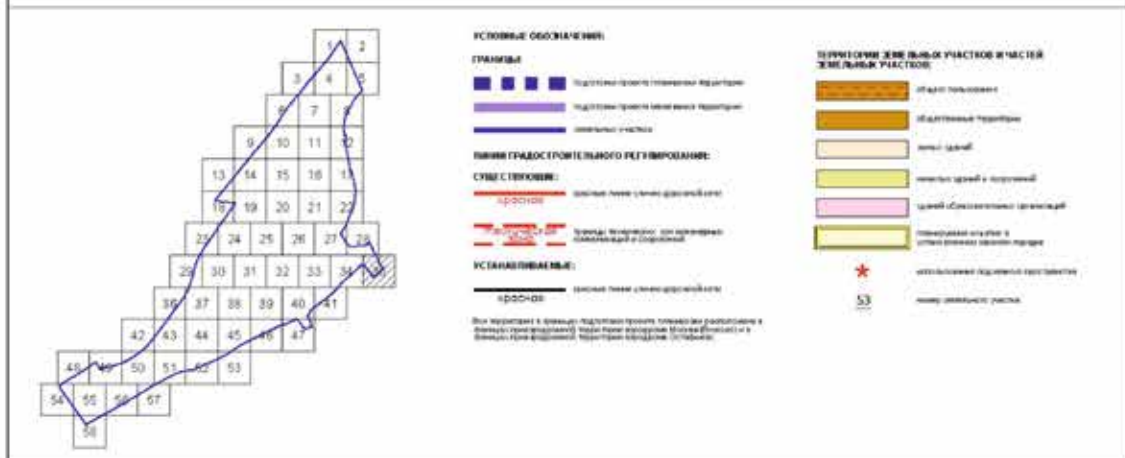
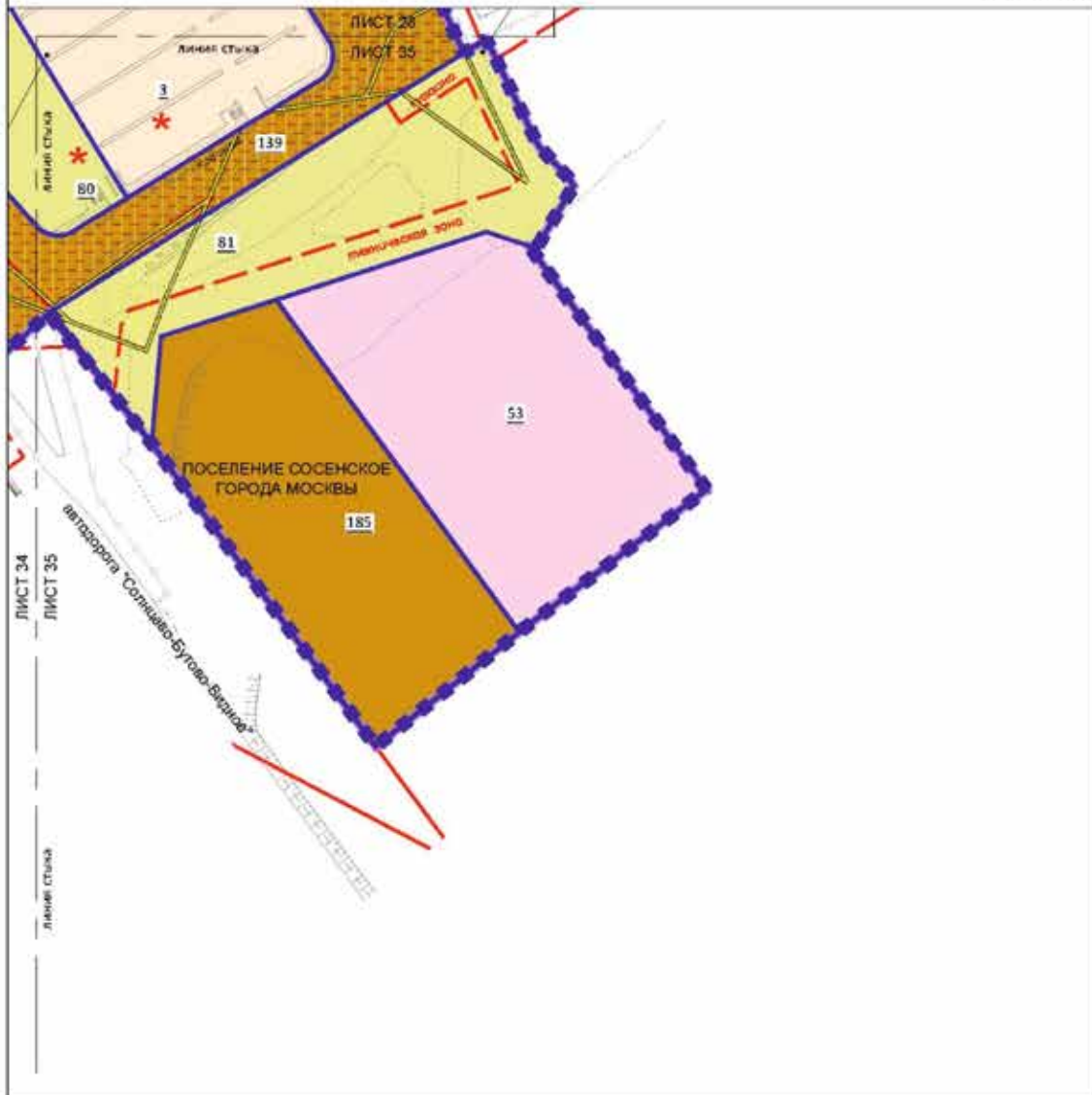
участки земель

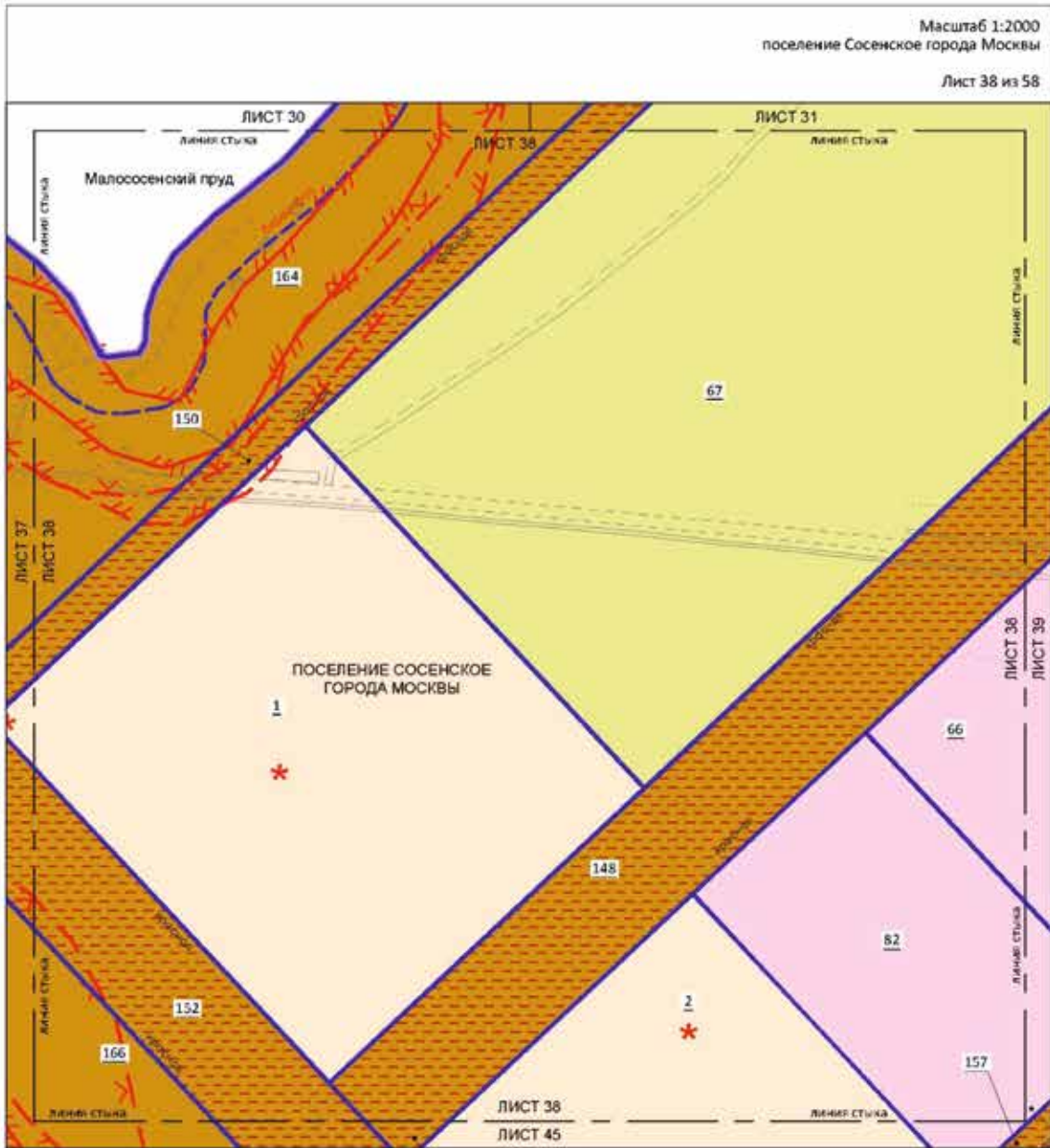
участки земель

участки земель

участки земель

участки земель





УСЛОВНЫЕ ОБОЗНАЧЕНИЯ:

ГРЕНИЦЫ:

- граница земельного участка
- граница участка

ВИДЫ ГРАДОСТРОИТЕЛЬНОГО РЕГУЛИРОВАНИЯ:

СУЩЕСТВУЮЩИЕ:

- граница существующего здания
- граница существующего сооружения
- граница существующего сооружения
- граница существующего сооружения
- граница существующего сооружения
- граница существующего сооружения

УСЛОВНЫЕ ОБОЗНАЧЕНИЯ:

- граница земельного участка

КР00-01

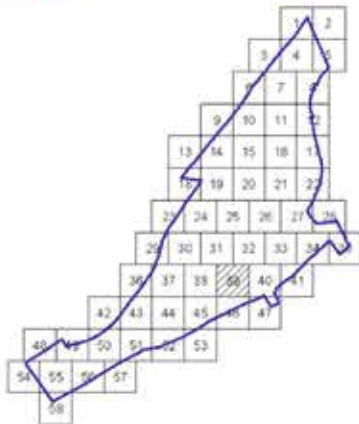
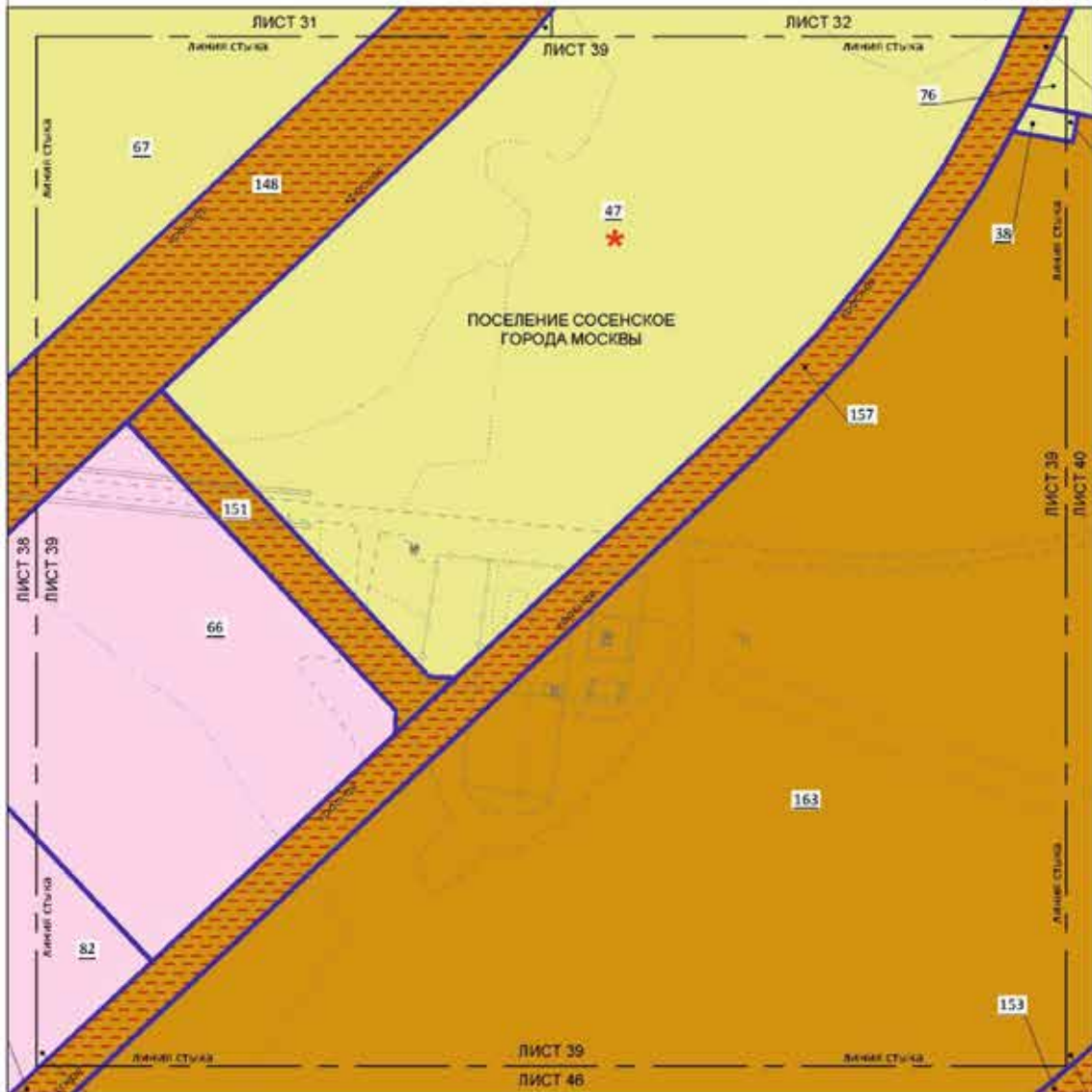
Все территории в границах территории проекта Московской области являются в границах территориальной подструктуры «Красногорск Московской области» и являются территориальной подструктурой «Красногорск».

ТЕРМИНЫ ЗЕМЕЛЬНЫХ УЧАСТКОВ И ЧАСТЕЙ ЗЕМЕЛЬНЫХ УЧАСТКОВ:

- объект недвижимости
- объект недвижимости
- часть здания
- земельный участок и сооружение
- часть объекта недвижимости
- условное обозначение земельного участка
- номер земельного участка

Масштаб 1:2000
поселение Сосенское города Москвы

Лист 39 из 58



УСЛОВНЫЕ ОБОЗНАЧЕНИЯ:

Границы:
— граница участка

Линии градостроительного регулирования:

УСТАНОВЛЕННЫЕ:
— граница территории с ограничением

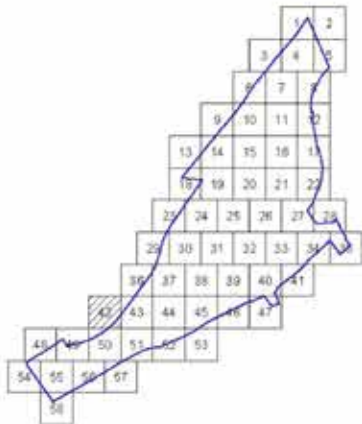
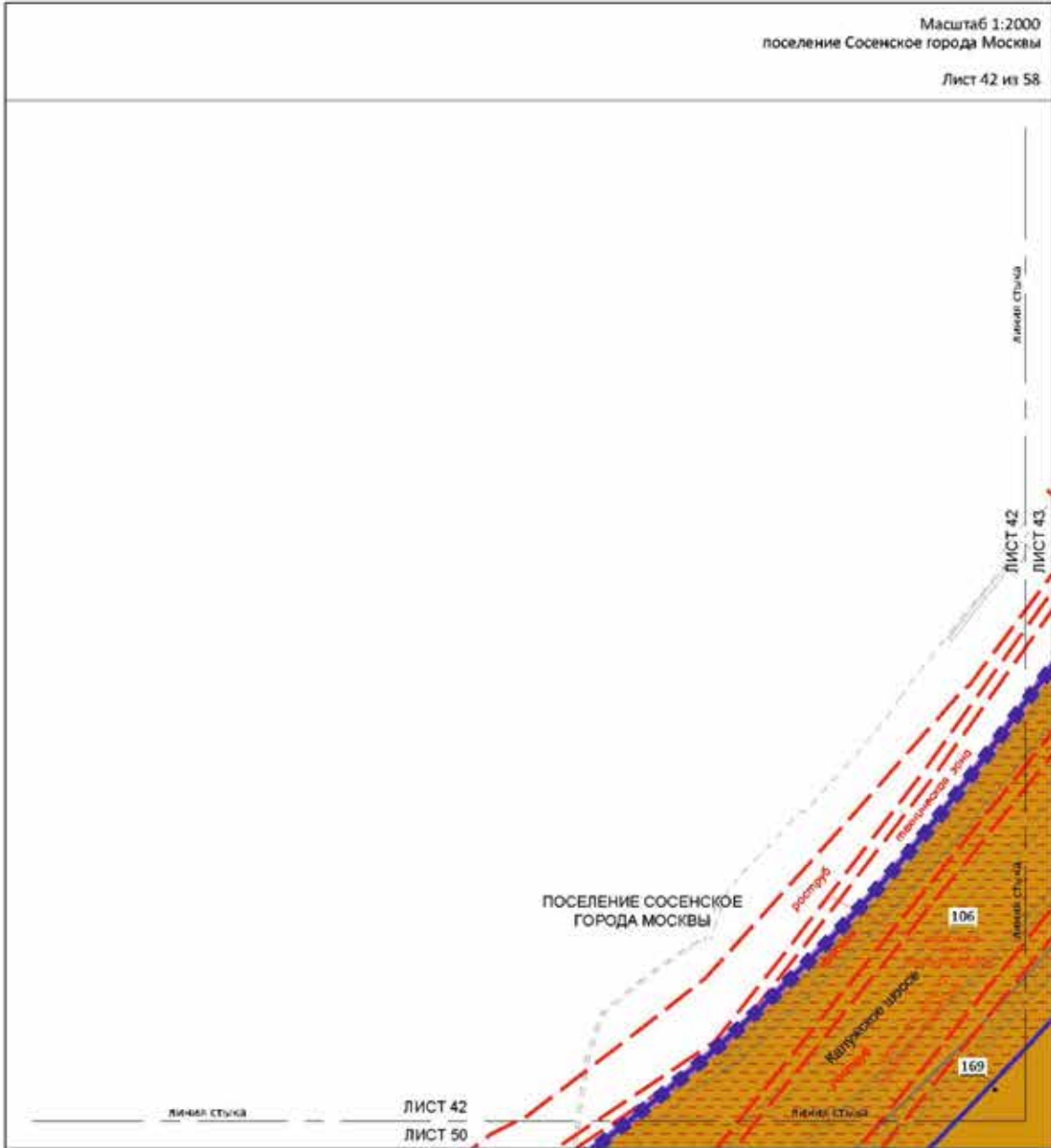
Вся территория в границах подлеса, кроме территории, расположенной в границах планируемой территории, является частью территории в границах планируемой территории в границах подлеса.

ТЕРРИТОРИИ ЗЕМЕЛЬНЫХ УЧАСТКОВ И ЧАСТЕЙ ЗЕМЕЛЬНЫХ УЧАСТКОВ:

- объект недвижимости
- объект недвижимости
- земельный участок и его часть
- земельный участок, принадлежащий на праве собственности
- земельный участок, принадлежащий на праве собственности
- номер земельного участка

Масштаб 1:2000
поселение Сосенское города Москвы

Лист 42 из 58



УСЛОВНЫЕ ОБОЗНАЧЕНИЯ

ГРАНИЦЫ

- граница проекта планировки территории
- границы проекта эскизного планировки
- земельный участок

ЛИНИИ ГРАДОСТРОИТЕЛЬНОГО РЕГУЛИРОВАНИЯ

- СТЕПЬ СТУПОВИТЕ**
 линия линии ступенчатого рельефа
- линия ступенчатого рельефа
- линия ступенчатого рельефа
- линия ступенчатого рельефа
- линия ступенчатого рельефа

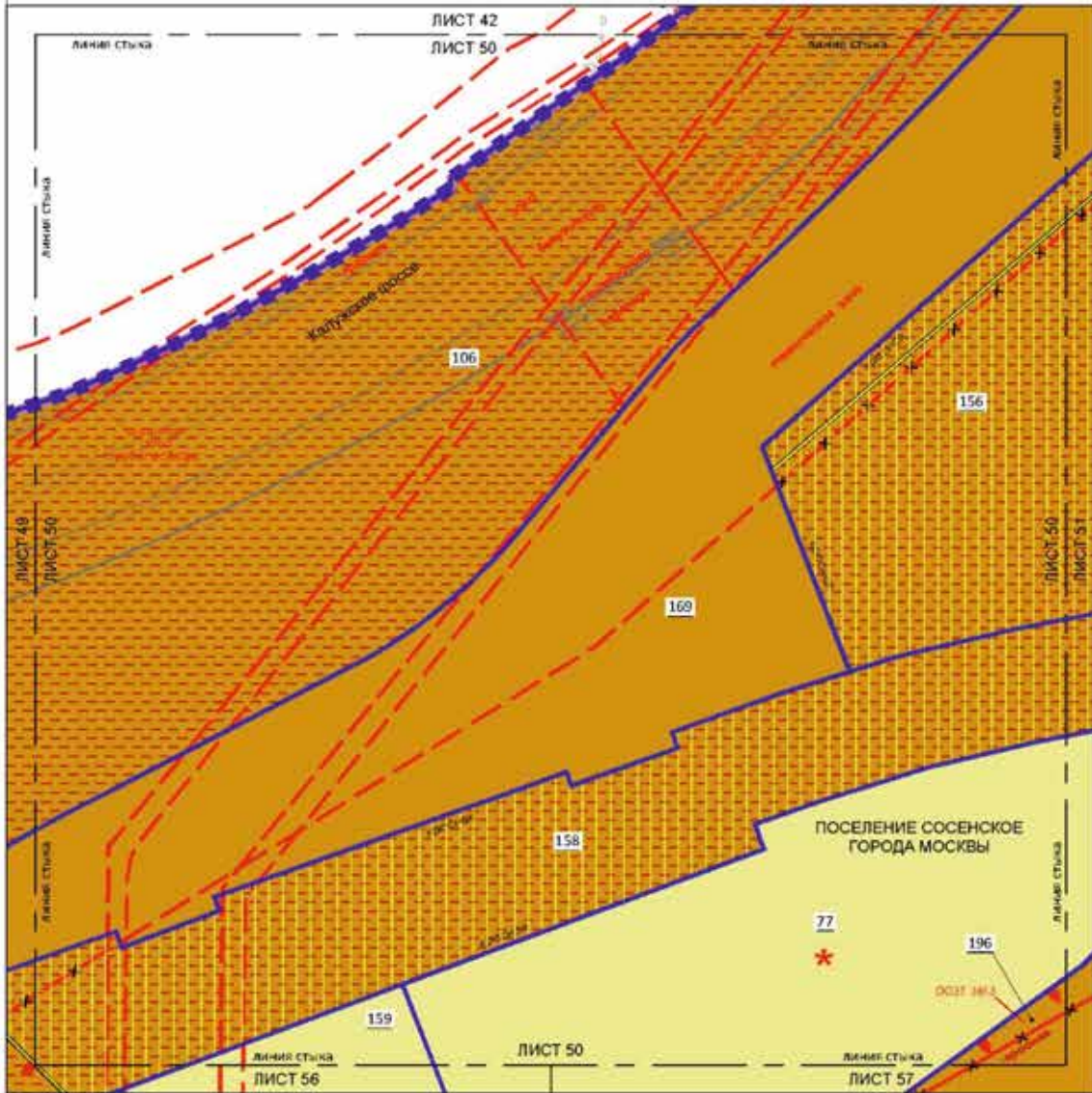
ТЕРРИТОРИИ ЖЕЛЕЗНЫХ УЧАСТКОВ И ЧАСТЕЙ ЖЕЛЕЗНЫХ УЧАСТКОВ

- участки пустыни
- участки территории
- участки территории

Все территории в границах кадастровых границ территории, расположенные в границах территории, не являются объектами кадастрового учета и не подлежат регистрации в Едином государственном реестре недвижимости (ЕГРН).

Масштаб 1:2000
поселение Сосенское города Москвы

Лист 50 из 58



УСЛОВИЕ ОБОЗНАЧЕНИЯ ГРАНИЦ

- Трехсторонняя граница с соседними территориями
- Двухсторонняя граница с соседними территориями
- Генеральный план

ЛИНИЯ РАДОСТРОИТЕЛЬНОГО РЕГУЛИРОВАНИЯ СУЩЕСТВУЮЩИХ

СУЩЕСТВУЮЩИЕ:

- Красная линия стика дорожной сети
- Генеральный план
- Генеральный план с учетом изменений территории
- Генеральный план с учетом изменений территории (с учетом изменений территории)
- Генеральный план с учетом изменений территории (с учетом изменений территории)
- ОСЗТ

ОТМЕЧАЕМЫЕ:

- Красная линия стика дорожной сети

УСТАНОВИТЕЛЬНЫЕ:

КРАСНОЕ:

- Генеральный план с учетом изменений территории
- Генеральный план с учетом изменений территории

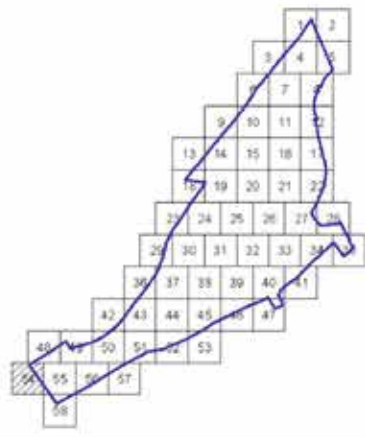
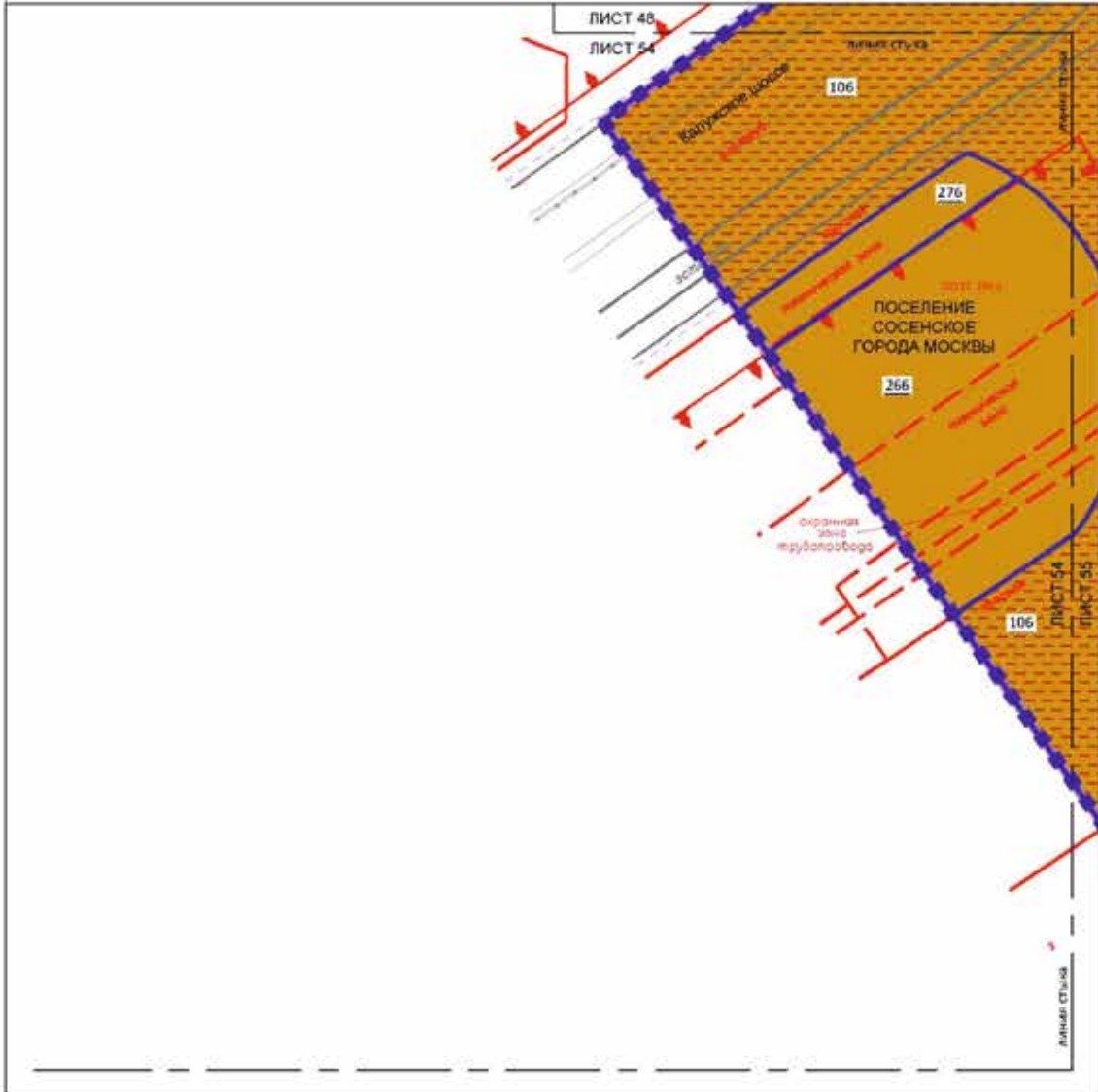
ТЕРИТОРИИ ЗЕМЕЛЬНЫХ УЧАСТКОВ И ЧАСТЕЙ ЗЕМЕЛЬНЫХ УЧАСТКОВ:

- Общественная территория
- Общественная территория
- Общественная территория
- Общественная территория

106 - номер земельного участка

Масштаб 1:2000
поселение Сосенское города Москвы

Лист 54 из 58



УСЛОВНЫЕ ОБОЗНАЧЕНИЯ:

ГРАНИЦЫ:

- граница территории проектируемой территории
- граница территории существующей территории
- граница участка

ВНИМАНИЕ! ГРАДОС ТРОИТЕ ВНИЖЕ РЕГУЛИРОВАНИЕ:

СИНХ СТОРОНИ:

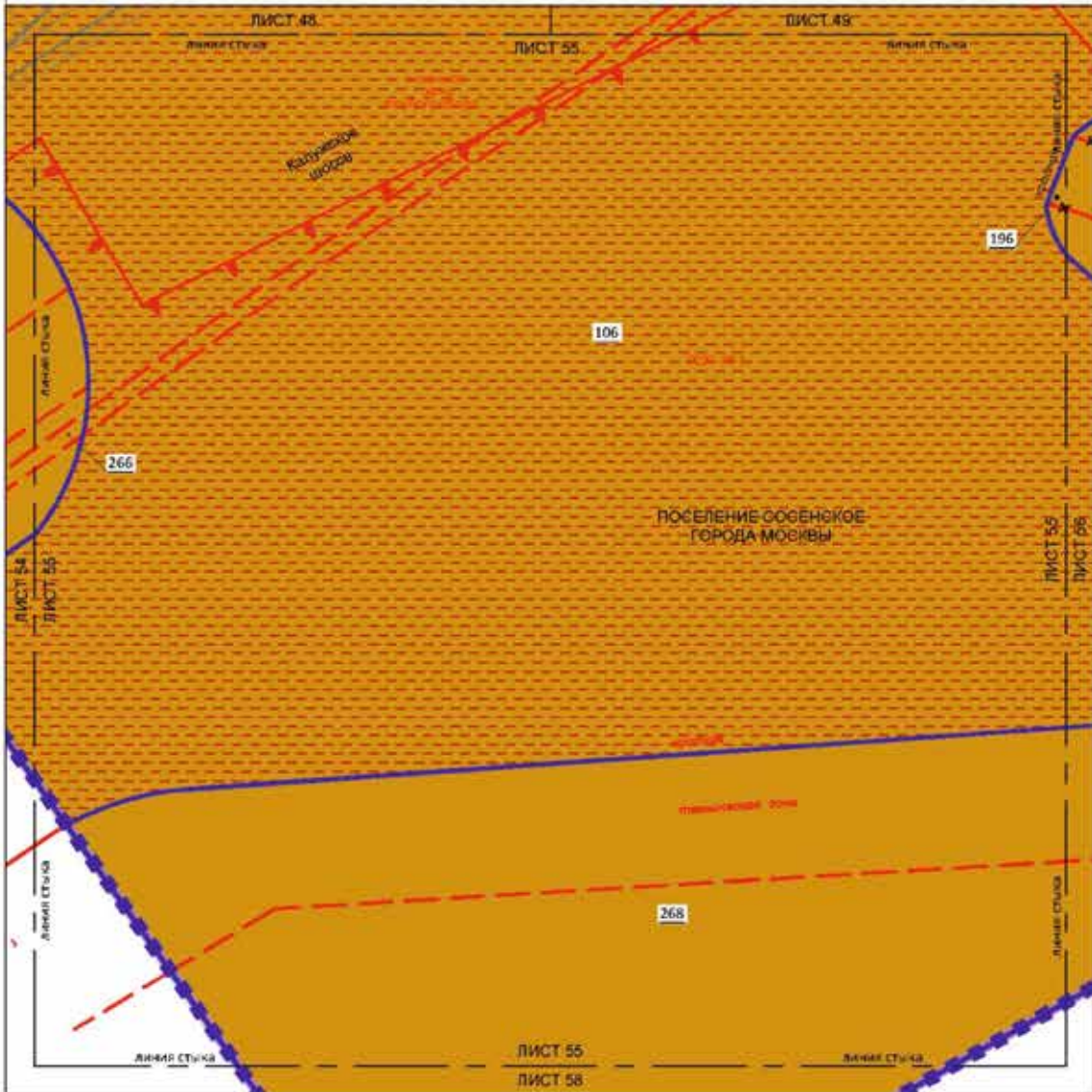
- линия межи (линия раздельной сети)
- граница территории, подлежащая изъятию для государственных нужд Российской Федерации
- граница территории, подлежащая изъятию для государственных нужд Российской Федерации
- граница территории, подлежащая изъятию для государственных нужд Российской Федерации
- граница территории, подлежащая изъятию для государственных нужд Российской Федерации

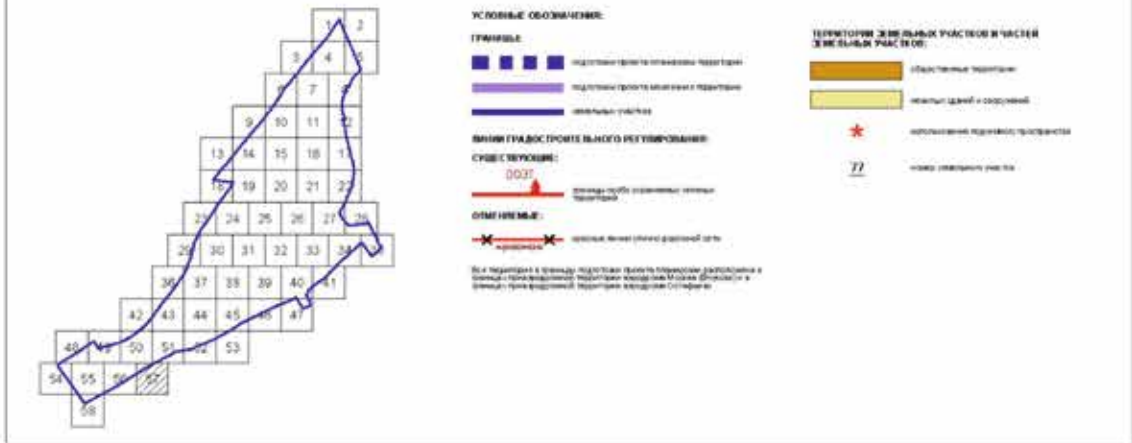
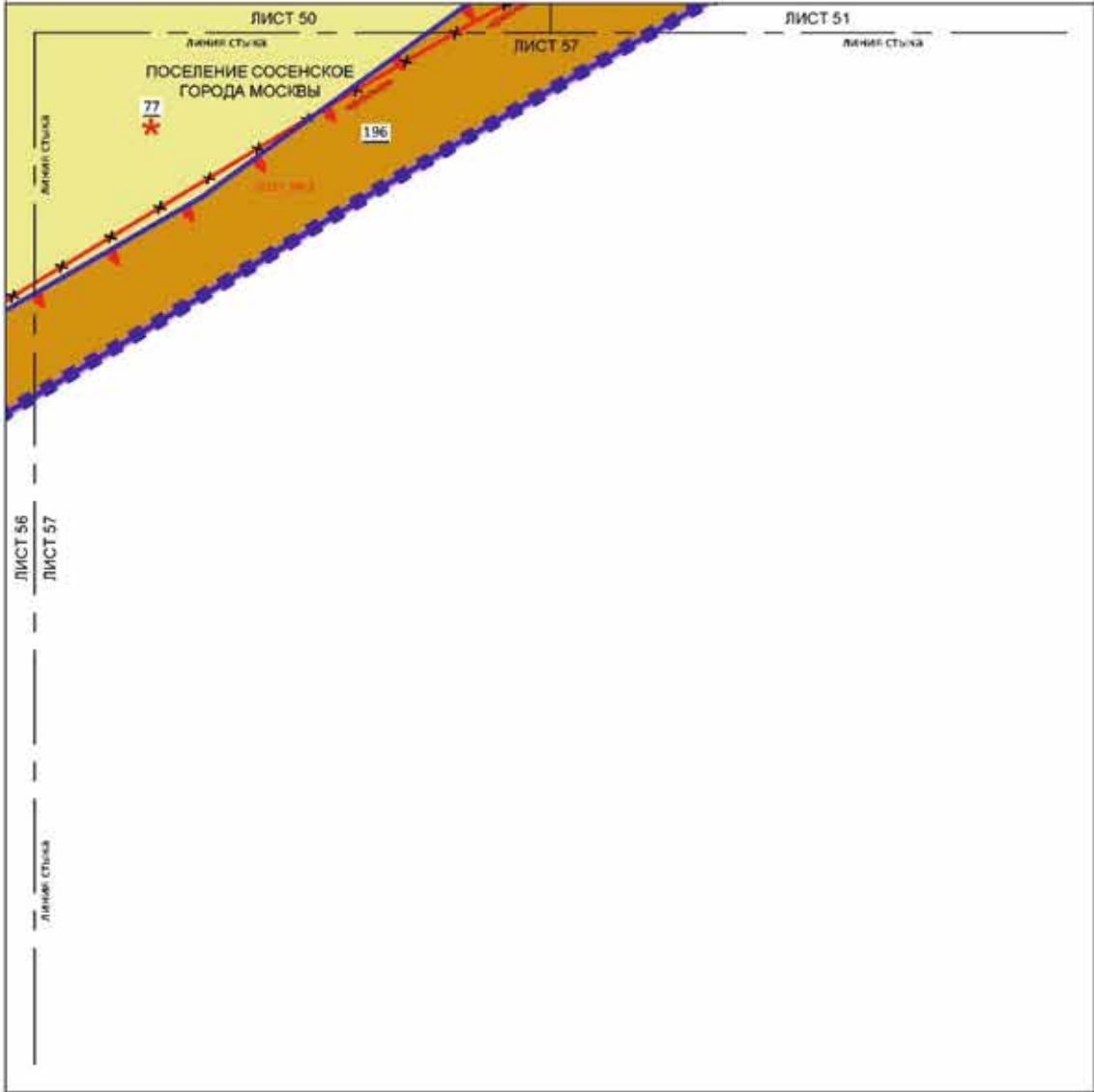
Вся территория в границах территории проектируемой территории подлежит изъятию для государственных нужд Российской Федерации.

ЦЕЛИ И СРЕДСТВА РЕГУЛИРОВАНИЯ И ЧАСТИ ИХ ИЛИ ИХ ЧАСТИ:

- объект недвижимости
- объект недвижимости
- объект недвижимости

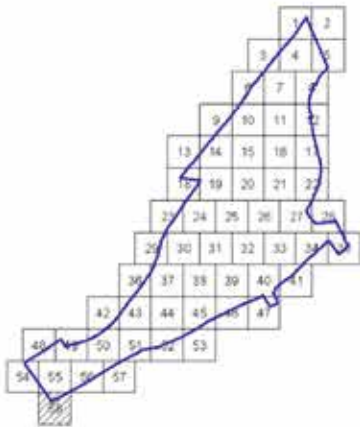

106





Масштаб 1:2000
поселение Сосенское города Москвы

Лист 58 из 58




УСЛОВНЫЕ ОБОЗНАЧЕНИЯ:

ГРЕНИЦЫ:

-  граница территории поселения (через борт)
-  граница территории поселения (через борты)
-  граница участка

ЛИНИИ ГРАДОСТРОИТЕЛЬНОГО РЕГУЛИРОВАНИЯ:

СУБЪЕКТОМ:

-  0035 граница особо охраняемой территории (через борты)
- Вся территория в границах (защитной) территории поселения (в границах территории) подлежит изъятию для государственных нужд города Москвы и передается в государственную собственность города Москвы.

ТЕРРИТОРИИ ЖИЛИЩНО-РАСЧЕТНЫХ ЧАСТЕЙ ЖИЛИЩНО-РАСЧЕТОВ:

-  от административной территории
-  268 номер административного участка



ВЕСТНИК МОСКВЫ

Январь 2023 года | Спецвыпуск № 3 том 1

Учредитель: Департамент средств массовой информации
и рекламы города Москвы
Издатель: АО «Редакция газеты «Вечерняя Москва»
Главный редактор: Тарапата Юлия Александровна
Зам. главного редактора: Трухачев Александр Викторович
Ответственный секретарь: Акульшин Павел Александрович
Адрес редакции: 127015, Москва, Бумажный пр-д, 14, стр. 2
Тел. (499) 557-04-24, доб. 450
E-mail: vestnikmoscow@vm.ru

Выпуск осуществлен при финансовой поддержке Департамента
средств массовой информации и рекламы города Москвы

Журнал зарегистрирован Федеральной службой по надзору в сфере
связи, информационный технологий и массовых коммуникаций.
Свидетельство ПИ № ФС 77-81024 от 30.04.2021. Территория
распространения: Российская Федерация. Цена свободная

Подписной индекс по каталогу
АО «Почта России» (подписной индекс **PC085**);
в ГК «Урал-Пресс» (подписной индекс **014765**)

Периодичность издания: минимально 6 раз в месяц
Электронная версия журнала на сайте: vestnikmoscow.mos.ru

Подписано в печать: 20.01.2023
Дата выхода в свет: 24.01.2023

Отпечатано: ОАО «Подольская фабрика офсетной печати»,
142100, Московская обл., г. Подольск, Революционный пр-т, 80/42
Тираж 1700 экз.
Заказ №