



# ВЕСТНИК МОСКВЫ

ISSN 2713-0592

**Октябрь 2022**

Специальный выпуск № 44



# ВЕСТНИК МОСКВЫ

Октябрь 2022 года | Спецвыпуск № 44

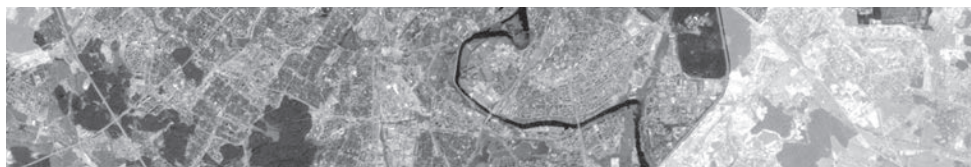
## Постановления Правительства Москвы

Об утверждении проекта планировки территории линейного объекта участка улично-дорожной сети – улица районного значения от Южной улицы до Залинейного переуллка с выездами на Варшавское шоссе от 17.10.22 № 2218-ПП	3
О внесении изменений в постановление Правительства Москвы от 28 марта 2017 г. № 120-ПП от 17.10.22 № 2219-ПП	204
О внесении изменений в постановление Правительства Москвы от 16 сентября 2020 г. № 1541-ПП от 18.10.22 № 2238-ПП	207
Об утверждении проекта планировки территории линейного объекта – воздушные линии электропередачи 35 кВ на участке от электроподстанции «Щербинка» до электроподстанции «Рязаново» от 18.10.22 № 2239-ПП	230
О внесении изменений в постановление Правительства Москвы от 28 марта 2017 г. № 120-ПП от 18.10.22 № 2240-ПП	285
О внесении изменений в постановление Правительства Москвы от 28 марта 2017 г. № 120-ПП от 18.10.22 № 2241-ПП	288
О внесении изменений в постановление Правительства Москвы от 28 марта 2017 г. № 120-ПП от 18.10.22 № 2242-ПП	292
О внесении изменений в постановление Правительства Москвы от 28 марта 2017 г. № 120-ПП от 18.10.22 № 2243-ПП	296
О внесении изменений в постановление Правительства Москвы от 28 марта 2017 г. № 120-ПП от 18.10.22 № 2244-ПП	299
О внесении изменения в постановление Правительства Москвы от 28 марта 2017 г. № 120-ПП от 18.10.22 № 2245-ПП	302
О внесении изменений в постановление Правительства Москвы от 28 марта 2017 г. № 120-ПП от 18.10.22 № 2246-ПП	304
О внесении изменений в постановление Правительства Москвы от 28 марта 2017 г. № 120-ПП от 18.10.22 № 2247-ПП	311



О внесении изменений в постановление Правительства Москвы от 28 марта 2017 г. № 120-ПП от 18.10.22 № 2248-ПП .....	314
О внесении изменений в постановление Правительства Москвы от 28 марта 2017 г. № 120-ПП от 18.10.22 № 2249-ПП .....	317
О внесении изменений в постановление Правительства Москвы от 28 марта 2017 г. № 120-ПП от 18.10.22 № 2250-ПП .....	320
О внесении изменений в постановление Правительства Москвы от 28 марта 2017 г. № 120-ПП от 18.10.22 № 2251-ПП .....	323
О внесении изменений в постановление Правительства Москвы от 28 марта 2017 г. № 120-ПП от 18.10.22 № 2252-ПП .....	327
О внесении изменений в постановление Правительства Москвы от 28 марта 2017 г. № 120-ПП от 18.10.22 № 2253-ПП .....	331
О внесении изменений в постановление Правительства Москвы от 28 марта 2017 г. № 120-ПП от 18.10.22 № 2255-ПП .....	335
О внесении изменений в постановление Правительства Москвы от 28 марта 2017 г. № 120-ПП от 20.10.22 № 2278-ПП .....	338

# Постановления Правительства Москвы



## Об утверждении проекта планировки территории линейного объекта участка улично-дорожной сети – улица районного значения от Южной улицы до Залинейного переулка с выездами на Варшавское шоссе

Постановление Правительства Москвы от 17 октября 2022 года № 2218-ПП

В соответствии с Градостроительным кодексом Российской Федерации, Федеральным законом от 5 апреля 2013 г. № 43-ФЗ «Об особенностях регулирования отдельных правоотношений в связи с присоединением к субъекту Российской Федерации – городу федерального значения Москве территорий и о внесении изменений в отдельные законодательные акты Российской Федерации», постановлением Правительства Российской Федерации от 12 мая 2017 г. № 564 «Об утверждении Положения о составе и содержании документации по планировке территории, предусматривающей размещение одного или нескольких линейных объектов», Законом города Москвы от 25 июня 2008 г. № 28 «Градостроительный кодекс города Москвы» **Правительство Москвы постановляет:**

1. Утвердить проект планировки территории линейного объекта участка улично-дорожной сети – улица районного значения от Южной улицы до Залинейного переулка с выездами на Варшавское шоссе (приложение).

2. Контроль за выполнением настоящего постановления возложить на заместителя Мэра Москвы в Правительстве Москвы по вопросам градостроительной политики и строительства Бочкарева А.Ю.

Мэр Москвы **С.С.Собянин**

### Приложение

к постановлению Правительства Москвы  
от 17 октября 2022 г. № 2218-ПП

Проект планировки территории линейного объекта участка улично-дорожной сети – улица районного значения от Южной улицы до Залинейного переулка с выездами на Варшавское шоссе

#### 1. Графическая часть



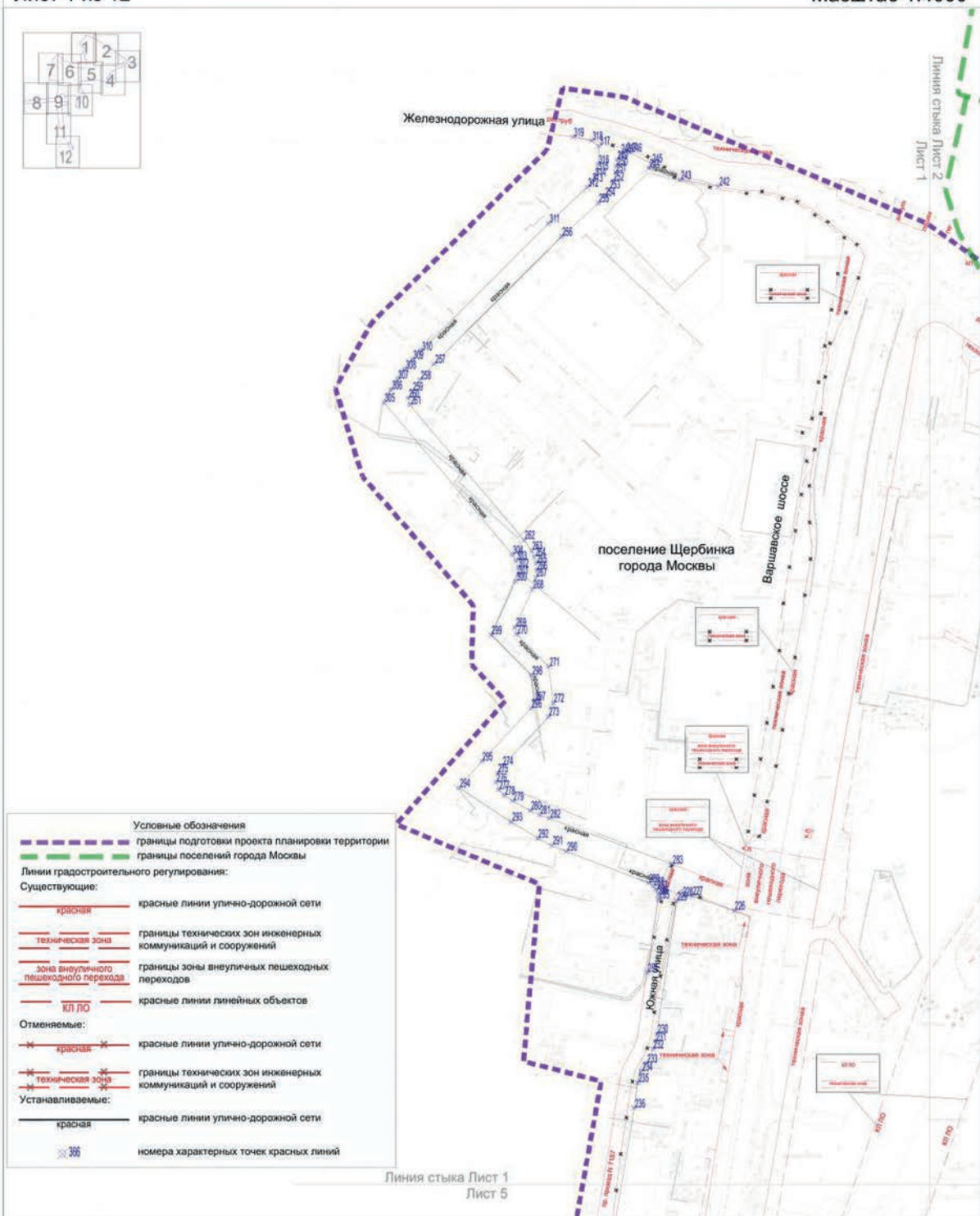
# 1.1. Чертеж красных линий и перечень координат характерных точек красных линий

## 1.1.1. Чертеж красных линий

поселение Щербинка города Москвы

Лист 1 из 12

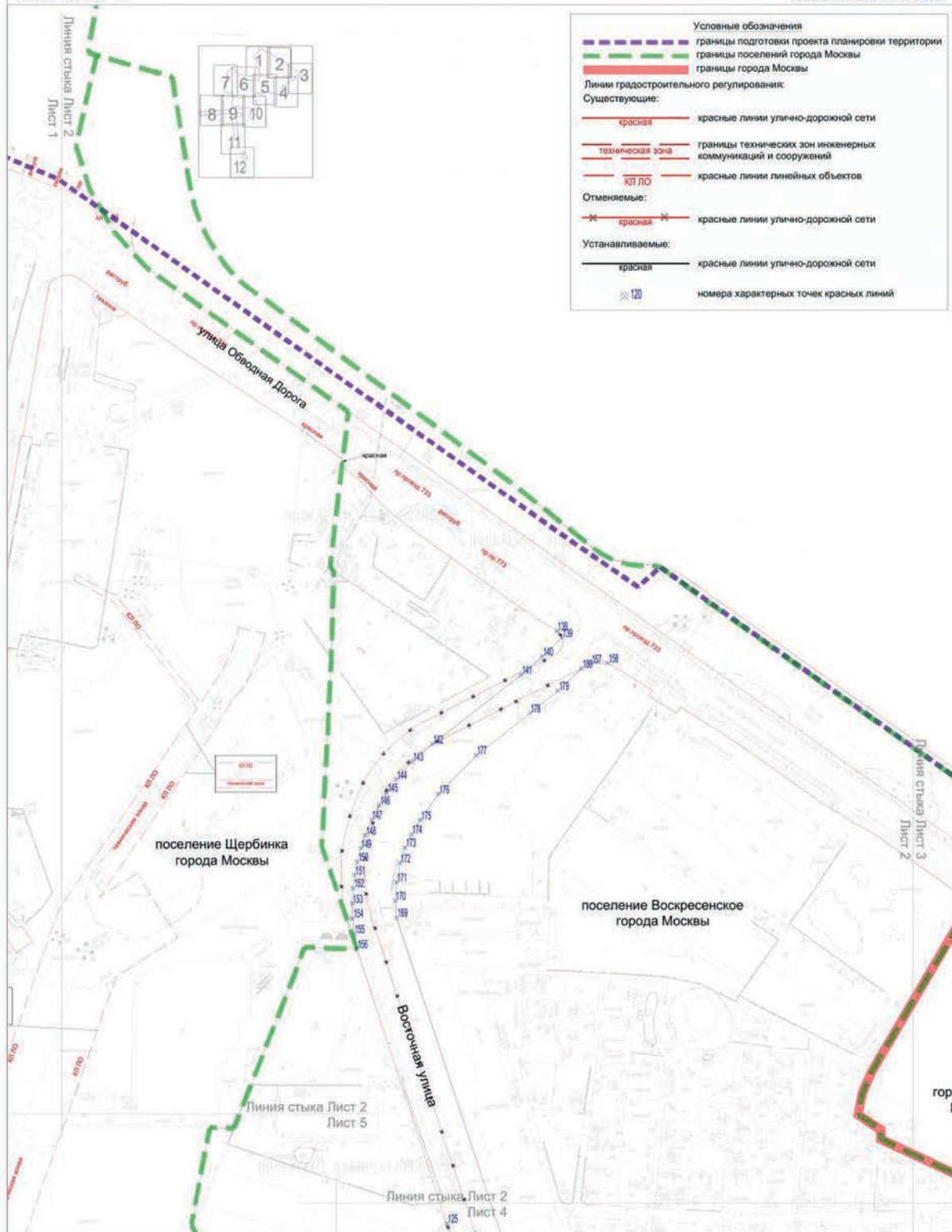
Масштаб 1:4000



Лист 2 из 12

поселение Воскресенское города Москвы  
поселение Щербинка города Москвы

Масштаб 1:4000

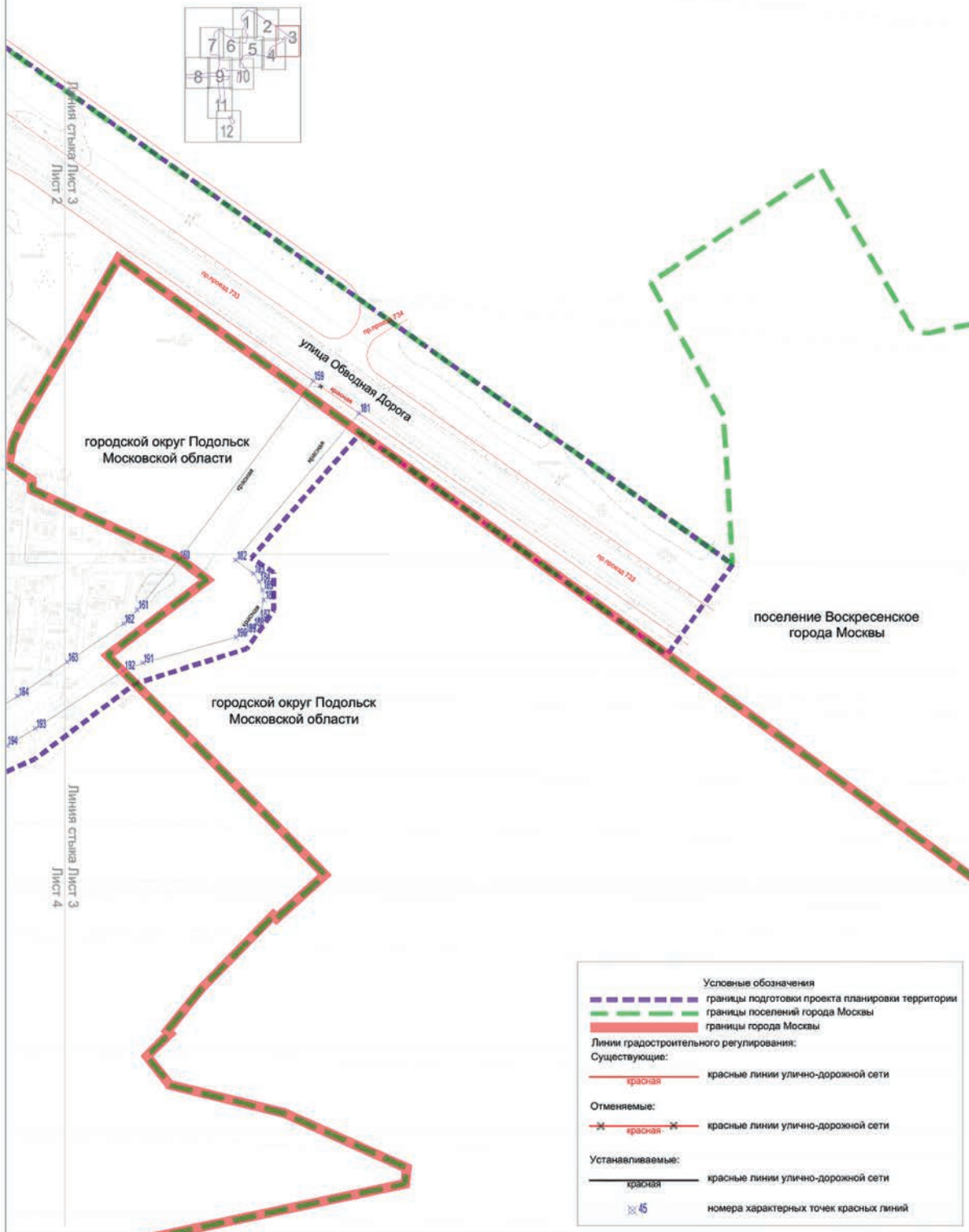




поселение Воскресенское города Москвы  
 городской округ Подольск Московской области

Лист 3 из 12

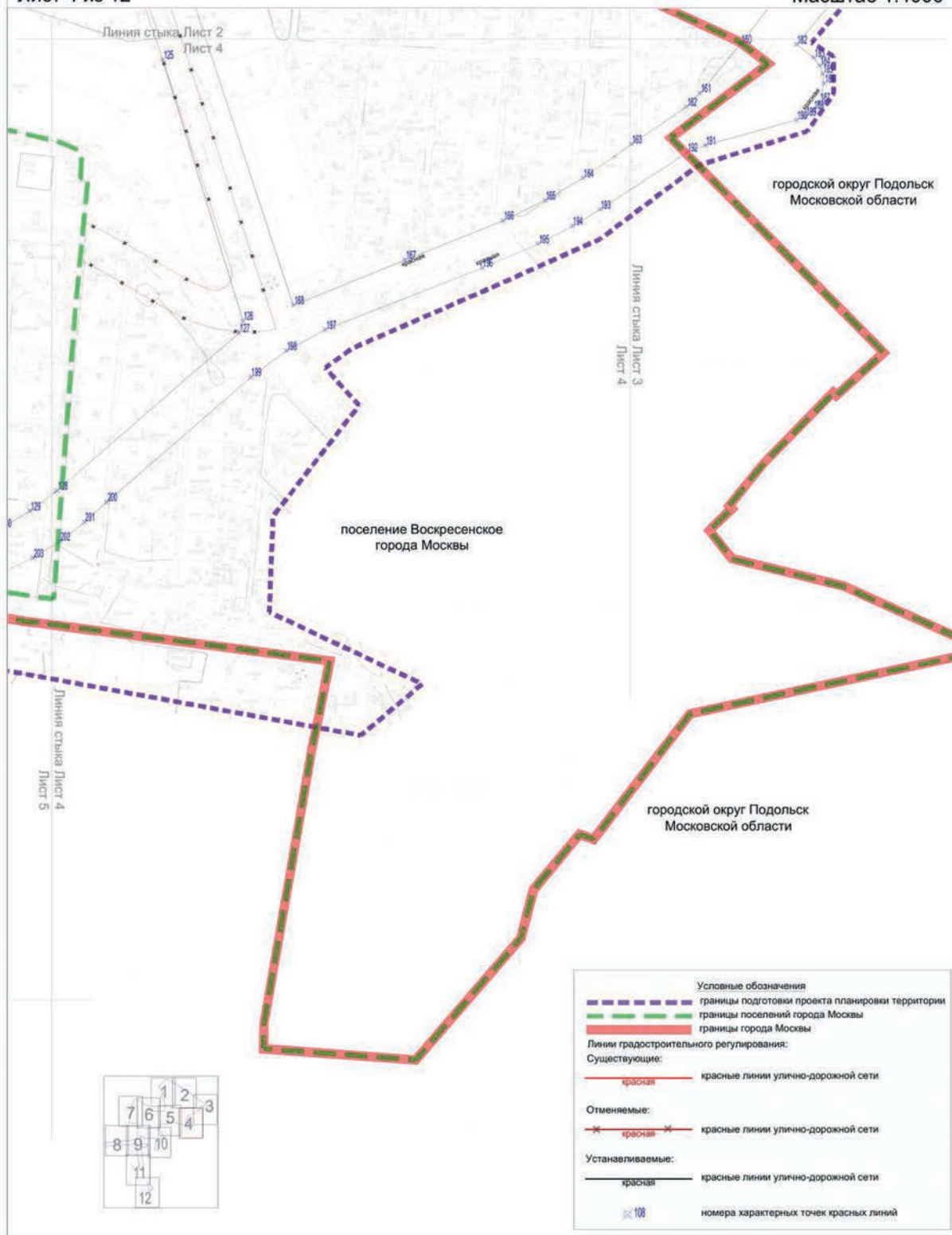
Масштаб 1:4000



Лист 4 из 12

поселение Воскресенское города Москвы  
городской округ Подольск Московской области

Масштаб 1:4000

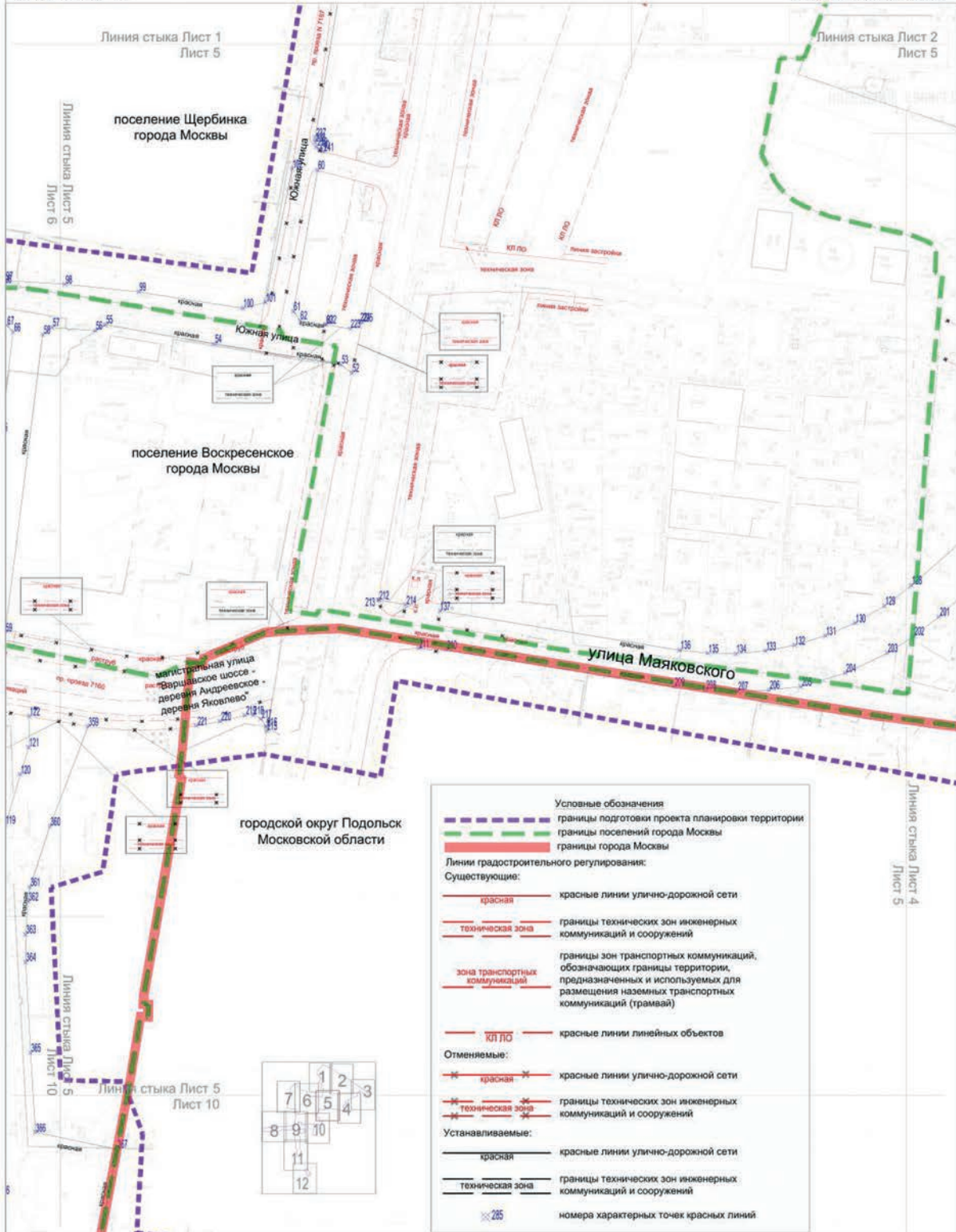




поселение Щербинка города Москвы  
поселение Воскресенское города Москвы  
городской округ Подольск Московской области

Лист 5 из 12

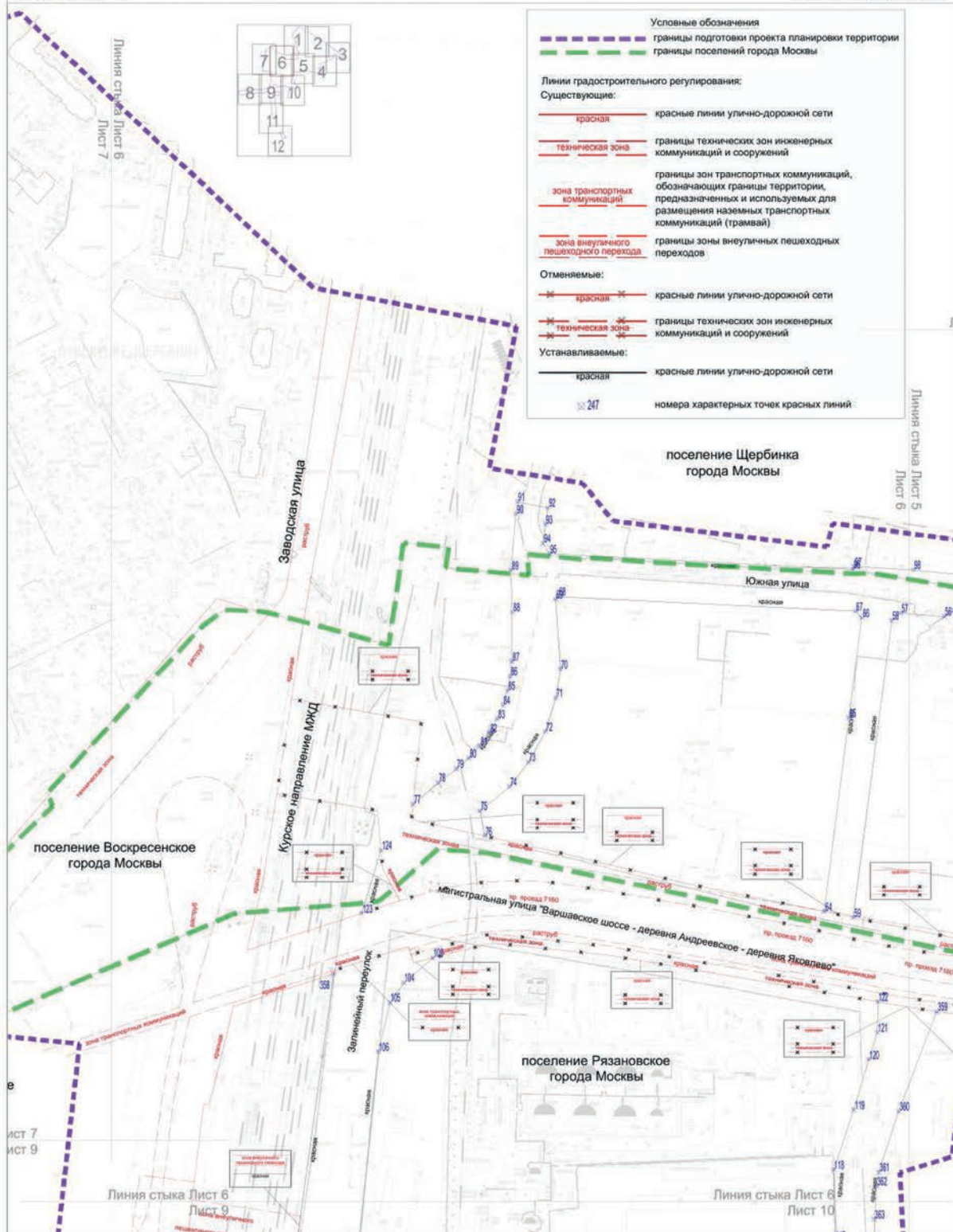
Масштаб 1:4000



поселение Щербинка города Москвы  
 поселение Воскресенское города Москвы  
 поселение Рязановское города Москвы

Лист 6 из 12

Масштаб 1:4000





поселение Щербинка города Москвы  
 поселение Воскресенское города Москвы  
 поселение Рязановское города Москвы  
 Масштаб 1:4000

Лист 7 из 12

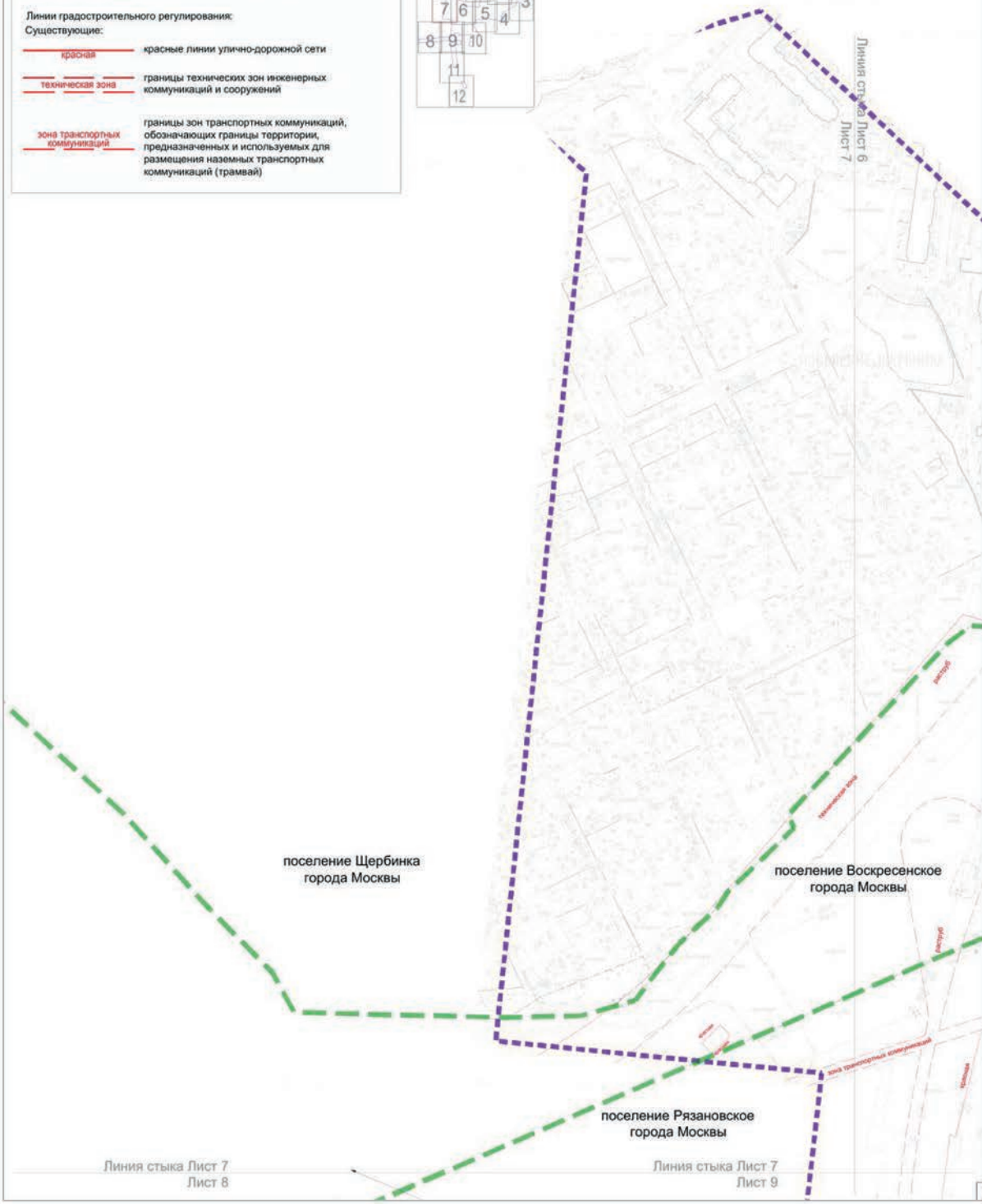
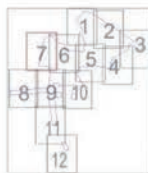
**Условные обозначения**

- границы подготовки проекта планировки территории
- границы поселений города Москвы

**Линии градостроительного регулирования:**





**Существующие:**

- красная — красные линии улично-дорожной сети
- техническая зона — границы технических зон инженерных коммуникаций и сооружений
- зона транспортных коммуникаций — границы зон транспортных коммуникаций, обозначающих границы территории, предназначенных и используемых для размещения наземных транспортных коммуникаций (трамвай)



Лист 8 из 12

поселение Воскресенское города Москвы  
 поселение Рязановское города Москвы  
 Масштаб 1:4000

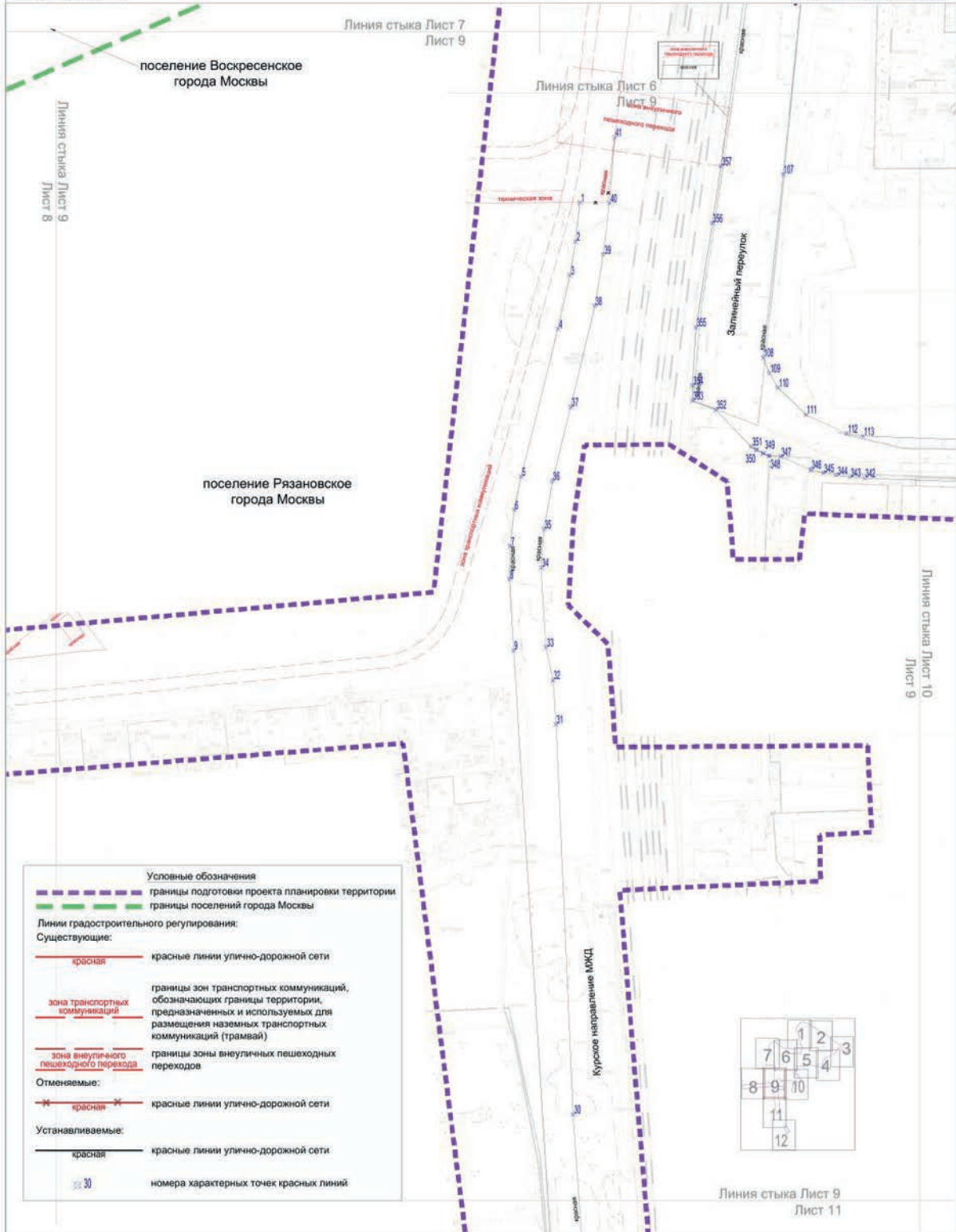
Условные обозначения	
	границы подготовки проекта планировки территории
	границы поселений города Москвы
Линии градостроительного регулирования:	
Существующие:	
	красные линии улично-дорожной сети
	границы зон транспортных коммуникаций, обозначающих границы территории, предназначенных и используемых для размещения наземных транспортных коммуникаций (трамвай)



поселение Воскресенское города Москвы  
поселение Рязановское города Москвы

Масштаб 1:4000

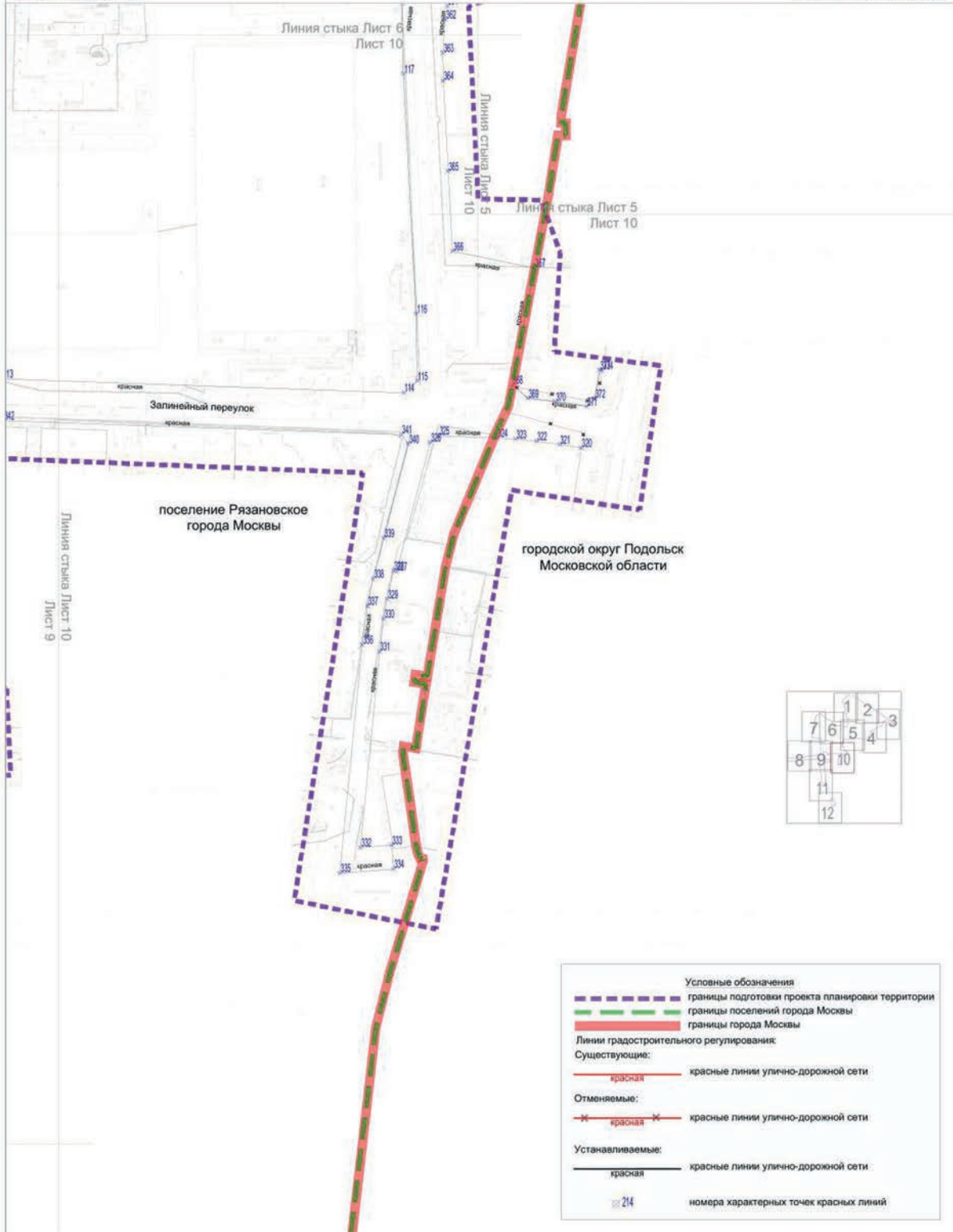
Лист 9 из 12





Лист 10 из 12

городской округ Подольск Московской области  
поселение Рязановское города Москвы  
Масштаб 1:4000



поселение Рязановское города Москвы  
 городской округ Подольск Московской области  
 Масштаб 1:4000






Лист 11 из 12

Линия стыка Лист 9  
 Лист 11

поселение Рязановское  
 города Москвы

Рязановское шоссе

платформа "Силикатная"  
 городской округ Подольск  
 Московской области

Условные обозначения	
	границы подготовки проекта планировки территории
	границы поселений города Москвы
	границы города Москвы
Устанавливаемые:	
	красные линии улично-дорожной сети
	номера характерных точек красных линий



Линия стыка Лист 11  
 Лист 12

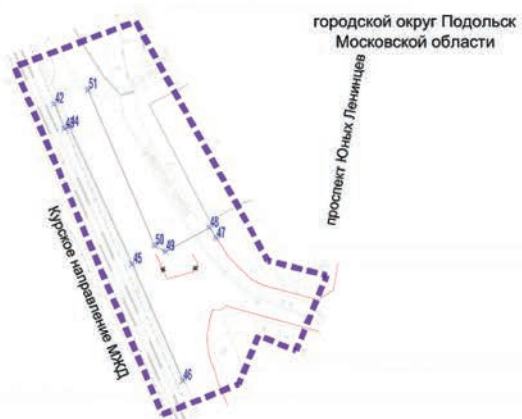


Лист 12 из 12

городской округ Подольск Московской области

Масштаб 1:4000

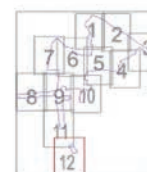
Линия стыка Лист 11  
Лист 12



городской округ Подольск  
Московской области

проспект Юных Ленинцев

Курсовое направление МКД



Условные обозначения	
	границы подготовки проекта планировки территории
Линии градостроительного регулирования:	
Существующие:	
	красные линии улично-дорожной сети
Отменяемые:	
	красные линии улично-дорожной сети
Устанавливаемые:	
	красные линии улично-дорожной сети
	номера характерных точек красных линий



## 1.1.2. Перечень координат характерных точек устанавливаемых красных линий

№ точки	Координаты точки (Система координат МСК-77, используемая для ведения Единого государственного реестра недвижимости)	
	X	Y
1	-20297.93	3507.39
2	-20330.83	3503.77
3	-20359.14	3499.23
4	-20404.34	3489.06
5	-20528.34	3458.20
6	-20556.04	3452.42
7	-20586.53	3448.95
8	-20614.47	3448.35
9	-20674.14	3451.79
10	-21206.18	3484.70
11	-21225.07	3486.27
12	-21243.88	3488.63
13	-21262.57	3491.78
14	-21281.12	3495.72
15	-21366.65	3515.77
16	-21384.34	3519.55
17	-21402.16	3522.63
18	-21420.13	3524.95
19	-21438.17	3526.57
20	-21577.32	3533.94
21	-21577.95	3524.76
22	-21603.48	3526.45
23	-21601.31	3564.25
24	-21541.72	3561.17
25	-21505.42	3559.03
26	-21413.70	3552.37
27	-21357.35	3541.66
28	-21261.22	3518.69
29	-21236.37	3513.35
30	-21063.51	3501.76
31	-20736.01	3487.22
32	-20699.03	3484.91
33	-20671.22	3479.04

№ точки	Координаты точки (Система координат МСК-77, используемая для ведения Единого государственного реестра недвижимости)	
	X	Y
34	-20604.57	3474.95
35	-20572.35	3477.22
36	-20531.83	3484.42
37	-20469.77	3499.79
38	-20384.76	3519.68
39	-20341.85	3527.12
40	-20298.65	3532.27
41	-20243.57	3536.66
42	-22125.47	3751.46
43	-22142.12	3758.54
44	-22140.90	3761.40
45	-22233.51	3803.53
46	-22312.23	3837.53
47	-22216.14	3859.85
48	-22208.98	3855.26
49	-22225.09	3825.85
50	-22221.02	3818.75
51	-22115.95	3773.90
52	-19749.82	4387.73
53	-19742.65	4378.48
54	-19725.41	4272.40
55	-19709.15	4180.82
56	-19714.27	4172.66
57	-19711.63	4136.17
58	-19717.74	4128.58
59	-19967.36	4096.53
60	-19579.69	4358.73
61	-19697.97	4338.58
62	-19705.59	4344.27
63	-19709.18	4365.62
64	-19962.37	4072.00
65	-19799.33	4092.80
66	-19715.56	4103.65

№ точки	Координаты точки (Система координат МСК-77, используемая для ведения Единого государственного реестра недвижимости)	
	X	Y
67	-19709.93	4098.26
68	-19697.61	3848.62
69	-19699.94	3846.30
70	-19758.77	3850.52
71	-19782.92	3846.46
72	-19811.12	3837.91
73	-19836.79	3823.55
74	-19857.41	3807.82
75	-19877.87	3783.06
76	-19898.91	3787.13
77	-19872.21	3726.76
78	-19854.01	3747.88
79	-19842.26	3763.14
80	-19833.32	3773.48
81	-19823.26	3782.72
82	-19812.19	3790.75
83	-19800.29	3797.45
84	-19788.81	3802.35
85	-19776.89	3806.01
86	-19764.65	3808.40
87	-19752.23	3809.51
88	-19710.85	3810.17
89	-19675.54	3809.04
90	-19628.32	3813.07
91	-19617.85	3814.48
92	-19622.97	3840.03
93	-19637.09	3837.79
94	-19652.99	3835.99
95	-19661.65	3841.28
96	-19674.77	4096.19
97	-19672.34	4097.06
98	-19675.25	4146.97
99	-19681.65	4209.05
100	-19695.50	4296.41

№ точки	Координаты точки (Система координат МСК-77, используемая для ведения Единого государственного реестра недвижимости)	
	X	Y
101	-19690.49	4315.18
102	-19578.44	4337.61
103	-20001.18	3743.47
104	-20022.16	3719.04
105	-20038.79	3707.24
106	-20080.22	3697.59
107	-20274.38	3677.86
108	-20428.22	3661.08
109	-20441.37	3666.33
110	-20453.59	3673.47
111	-20476.12	3696.96
112	-20492.15	3731.18
113	-20494.22	3744.99
114	-20505.98	4081.40
115	-20495.93	4092.47
116	-20439.56	4091.63
117	-20238.56	4081.02
118	-20179.09	4079.94
119	-20129.09	4096.87
120	-20086.70	4109.46
121	-20064.05	4116.56
122	-20038.19	4117.13
123	-19963.87	3683.74
124	-19910.80	3699.96
125	-19565.91	4945.78
126	-19785.43	5013.08
127	-19795.53	5009.74
128	-19928.04	4856.98
129	-19945.23	4834.25
130	-19959.61	4809.65
131	-19970.48	4784.82
132	-19978.48	4758.92
133	-19983.22	4734.46
134	-19985.38	4709.63

№ точки	Координаты точки (Система координат МСК-77, используемая для ведения Единого государственного реестра недвижимости)	
	X	Y
135	-19985.06	4686.10
136	-19982.42	4662.72
137	-19949.68	4461.44
138	-19068.15	5038.13
139	-19073.71	5042.39
140	-19089.37	5026.01
141	-19104.89	5008.17
142	-19162.98	4933.74
143	-19177.91	4916.79
144	-19192.95	4903.47
145	-19203.97	4895.48
146	-19214.67	4888.90
147	-19226.75	4882.67
148	-19239.71	4877.25
149	-19250.79	4873.57
150	-19262.14	4870.62
151	-19273.15	4868.54
152	-19284.18	4867.18
153	-19296.98	4866.50
154	-19309.58	4866.58
155	-19322.72	4868.01
156	-19335.09	4870.12
157	-19095.57	5066.79
158	-19094.87	5080.98
159	-19405.43	5541.68
160	-19552.68	5431.20
161	-19593.91	5397.13
162	-19605.36	5385.87
163	-19636.81	5339.40
164	-19665.31	5298.76
165	-19684.02	5266.83
166	-19701.11	5231.71
167	-19734.06	5149.33
168	-19772.14	5055.47

№ точки	Координаты точки (Система координат МСК-77, используемая для ведения Единого государственного реестра недвижимости)	
	X	Y
169	-19309.15	4903.71
170	-19294.80	4902.52
171	-19279.29	4903.30
172	-19263.23	4906.39
173	-19250.18	4910.78
174	-19239.02	4916.02
175	-19226.89	4923.54
176	-19205.20	4938.64
177	-19172.46	4970.45
178	-19137.31	5015.73
179	-19118.23	5039.14
180	-19099.51	5058.96
181	-19432.00	5579.35
182	-19553.00	5477.98
183	-19564.15	5492.67
184	-19570.86	5497.35
185	-19577.67	5500.10
186	-19585.75	5501.25
187	-19601.66	5497.19
188	-19608.26	5492.26
189	-19613.37	5485.80
190	-19616.64	5478.23
191	-19637.83	5401.61
192	-19643.74	5385.91
193	-19691.71	5313.15
194	-19705.59	5289.87
195	-19720.53	5261.24
196	-19740.63	5214.23
197	-19792.88	5082.28
198	-19810.59	5049.60
199	-19832.69	5019.72
200	-19937.82	4898.57
201	-19954.39	4880.02
202	-19970.65	4859.08



№ точки	Координаты точки (Система координат МСК-77, используемая для ведения Единого государственного реестра недвижимости)	
	X	Y
203	-19984.81	4836.69
204	-20001.58	4801.48
205	-20013.20	4764.25
206	-20015.90	4737.68
207	-20016.78	4710.99
208	-20015.81	4684.30
209	-20013.02	4657.74
210	-19982.25	4466.72
211	-19981.00	4443.65
212	-19940.30	4410.21
213	-19940.30	4410.21
214	-19944.38	4432.73
215	-20050.33	4316.28
216	-20046.50	4315.92
217	-20040.22	4311.53
218	-20037.06	4305.06
219	-20037.17	4298.14
220	-20042.31	4277.44
221	-20046.09	4257.50
222	-19709.19	4365.64
223	-19712.65	4386.24
224	-19706.79	4394.26
225	-19707.27	4396.44
226	-19249.67	4462.39
227	-19237.63	4427.71
228	-19237.75	4419.60
229	-19241.77	4414.96
230	-19350.36	4398.96
231	-19356.64	4397.64
232	-19362.75	4395.71
233	-19374.33	4390.35
234	-19381.11	4386.34
235	-19390.42	4383.37
236	-19411.04	4380.44

№ точки	Координаты точки (Система координат МСК-77, используемая для ведения Единого государственного реестра недвижимости)	
	X	Y
237	-19552.19	4357.14
238	-19556.04	4356.89
239	-19559.82	4358.20
240	-19562.38	4360.47
241	-19564.04	4363.73
242	-18657.80	4449.29
243	-18652.69	4417.78
244	-18643.04	4392.47
245	-18639.22	4394.49
246	-18630.39	4377.72
247	-18629.75	4373.69
248	-18631.09	4369.35
249	-18636.19	4366.29
250	-18641.35	4366.00
251	-18646.48	4365.33
252	-18653.56	4363.33
253	-18660.20	4360.14
254	-18666.17	4355.90
255	-18671.59	4351.01
256	-18698.88	4321.23
257	-18802.97	4217.25
258	-18816.19	4205.66
259	-18825.56	4199.27
260	-18830.97	4196.13
261	-18836.48	4197.54
262	-18946.90	4290.74
263	-18955.70	4296.87
264	-18960.67	4298.94
265	-18965.90	4300.25
266	-18971.65	4300.77
267	-18977.40	4300.37
268	-18987.00	4297.50
269	-19018.18	4283.21
270	-19023.97	4284.61

№ точки	Координаты точки (Система координат МСК-77, используемая для ведения Единого государственного реестра недвижимости)	
	X	Y
271	-19050.41	4310.80
272	-19080.00	4314.45
273	-19091.24	4310.31
274	-19131.39	4272.96
275	-19137.47	4268.71
276	-19144.85	4267.77
277	-19150.98	4269.96
278	-19155.60	4274.53
279	-19159.99	4281.37
280	-19168.04	4295.85
281	-19171.44	4303.40
282	-19174.44	4311.13
283	-19211.87	4411.58
284	-19300.21	4391.19
285	-19240.63	4399.97
286	-19236.67	4399.92
287	-19232.93	4398.64
288	-19229.63	4396.10
289	-19227.14	4392.09
290	-19201.32	4324.96
291	-19196.47	4313.15
292	-19190.68	4301.77
293	-19177.11	4280.23
294	-19149.59	4237.51
295	-19127.52	4256.11
296	-19084.33	4296.25
297	-19078.23	4299.12
298	-19057.33	4296.54
299	-19024.35	4263.88
300	-18980.75	4283.86
301	-18975.22	4285.52
302	-18969.45	4285.62
303	-18963.81	4284.11
304	-18958.80	4281.10

№ точки	Координаты точки (Система координат МСК-77, используемая для ведения Единого государственного реестра недвижимости)	
	X	Y
305	-18834.70	4176.42
306	-18824.37	4182.28
307	-18815.79	4187.54
308	-18807.55	4193.38
309	-18799.74	4199.75
310	-18792.37	4206.63
311	-18688.28	4310.62
312	-18658.83	4342.21
313	-18654.83	4345.75
314	-18650.23	4348.47
315	-18645.27	4350.24
316	-18639.92	4351.06
317	-18624.96	4351.89
318	-18620.65	4345.80
319	-18617.42	4330.62
320	-20552.09	4229.97
321	-20549.17	4211.81
322	-20546.59	4192.58
323	-20544.90	4174.97
324	-20543.90	4159.42
325	-20542.01	4110.70
326	-20547.62	4103.47
327	-20655.69	4075.13
328	-20655.06	4072.71
329	-20678.85	4067.24
330	-20695.35	4064.32
331	-20722.73	4061.00
332	-20887.15	4044.99
333	-20885.10	4071.04
334	-20905.03	4072.62
335	-20908.58	4027.80
336	-20717.21	4046.46
337	-20684.58	4050.90
338	-20661.85	4055.57

№ точки	Координаты точки (Система координат МСК-77, используемая для ведения Единого государственного реестра недвижимости)	
	X	Y
339	-20627.64	4064.40
340	-20548.85	4085.06
341	-20540.93	4079.33
342	-20529.34	3746.16
343	-20528.50	3734.03
344	-20527.15	3722.70
345	-20525.11	3711.75
346	-20522.27	3701.15
347	-20511.38	3675.62
348	-20510.60	3666.13
349	-20508.86	3661.23
350	-20505.68	3655.64
351	-20502.91	3651.04
352	-20472.03	3621.35
353	-20464.36	3601.83
354	-20451.74	3601.84
355	-20403.00	3604.61
356	-20315.37	3618.46

№ точки	Координаты точки (Система координат МСК-77, используемая для ведения Единого государственного реестра недвижимости)	
	X	Y
357	-20267.61	3625.62
358	-20014.81	3660.32
359	-20046.47	4166.57
360	-20130.23	4134.57
361	-20181.43	4117.79
362	-20193.18	4116.14
363	-20221.07	4114.05
364	-20244.37	4114.15
365	-20320.36	4118.24
366	-20387.21	4122.20
367	-20401.33	4190.81
368	-20499.32	4172.13
369	-20510.60	4185.24
370	-20513.25	4207.92
371	-20517.39	4234.68
372	-20510.81	4241.26
373	-20486.81	4245.20
374	-20487.19	4247.52

№ точки	Координаты точки (Система координат МСК-50, используемая для ведения Единого государственного реестра недвижимости)	
	X	Y
1	438783.01	2191343.56
2	438750.17	2191339.47
3	438721.92	2191334.53
4	438676.87	2191323.73
5	438553.31	2191291.11
6	438525.69	2191284.94
7	438495.26	2191281.04
8	438467.32	2191280.05
9	438407.61	2191282.65
10	437875.14	2191308.03
11	437856.23	2191309.33
12	437837.38	2191311.43
13	437818.65	2191314.31
14	437800.05	2191317.99

№ точки	Координаты точки (Система координат МСК-50, используемая для ведения Единого государственного реестра недвижимости)	
	X	Y
15	437714.24	2191336.83
16	437696.49	2191340.36
17	437678.63	2191343.19
18	437660.63	2191345.26
19	437642.57	2191346.62
20	437503.32	2191352.02
21	437502.83	2191342.83
22	437477.27	2191344.16
23	437478.91	2191381.99
24	437538.54	2191379.76
25	437574.86	2191378.13
26	437666.67	2191372.77
27	437723.17	2191362.85
28	437819.62	2191341.24



№ точки	Координаты точки (Система координат МСК-50, используемая для ведения Единого государственного реестра недвижимости)	
	X	Y
29	437844.54	2191336.26
30	438017.55	2191327.10
31	438345.24	2191317.20
32	438382.25	2191315.41
33	438410.14	2191309.93
34	438476.85	2191306.78
35	438509.03	2191309.51
36	438549.45	2191317.28
37	438611.29	2191333.52
38	438696.01	2191354.62
39	438738.81	2191362.66
40	438781.94	2191368.43
41	438836.95	2191373.60
42	436952.13	2191561.78
43	436935.38	2191568.62
44	436936.56	2191571.50
45	436843.37	2191612.32
46	436764.16	2191645.21
47	436859.94	2191668.88
48	436867.16	2191664.40
49	436851.46	2191634.76
50	436855.64	2191627.72
51	436961.33	2191584.36
52	439318.64	2192231.59
53	439325.94	2192222.45
54	439344.68	2192116.61
55	439362.24	2192025.27
56	439357.23	2192017.04
57	439360.39	2191980.59
58	439354.39	2191972.91
59	439105.24	2191937.33
60	439489.17	2192205.00
61	439371.19	2192183.18
62	439363.48	2192188.76
63	439359.59	2192210.06
64	439110.57	2191912.87
65	439273.31	2191935.98
66	439356.91	2191948.01
67	439362.62	2191942.71

№ точки	Координаты точки (Система координат МСК-50, используемая для ведения Единого государственного реестра недвижимости)	
	X	Y
68	439378.47	2191693.25
69	439376.17	2191690.90
70	439317.29	2191694.29
71	439293.19	2191689.89
72	439265.11	2191680.94
73	439239.65	2191666.22
74	439219.26	2191650.19
75	439199.15	2191625.15
76	439178.05	2191628.92
77	439205.61	2191568.93
78	439223.51	2191590.31
79	439235.03	2191605.74
80	439243.83	2191616.20
81	439253.76	2191625.58
82	439264.71	2191633.76
83	439276.52	2191640.64
84	439287.92	2191645.69
85	439299.79	2191649.52
86	439312.00	2191652.09
87	439324.40	2191653.37
88	439365.77	2191654.61
89	439401.10	2191653.98
90	439448.26	2191658.68
91	439458.70	2191660.24
92	439453.22	2191685.72
93	439439.14	2191683.28
94	439423.27	2191681.26
95	439414.53	2191686.42
96	439397.81	2191941.13
97	439400.22	2191942.04
98	439396.62	2191991.90
99	439389.33	2192053.88
100	439374.25	2192141.05
101	439379.00	2192159.89
102	439490.72	2192183.90
103	439076.41	2191583.82
104	439055.77	2191559.09
105	439039.31	2191547.06
106	438998.02	2191536.83

№ точки	Координаты точки (Система координат МСК-50, используемая для ведения Единого государственного реестра недвижимости)	
	X	Y
107	438804.15	2191514.35
108	438650.56	2191495.39
109	438637.33	2191500.46
110	438625.01	2191507.43
111	438602.15	2191530.60
112	438585.63	2191564.59
113	438583.37	2191578.37
114	438566.86	2191914.59
115	438576.75	2191925.80
116	438633.13	2191925.76
117	438834.27	2191918.00
118	438893.75	2191917.75
119	438943.51	2191935.38
120	438985.71	2191948.57
121	439008.26	2191956.00
122	439034.11	2191956.94
123	439114.55	2191524.62
124	439167.40	2191541.59
125	439494.66	2192792.20
126	439274.20	2192856.40
127	439264.14	2192852.91
128	439133.80	2192698.29
129	439116.93	2192675.33
130	439102.90	2192650.52
131	439092.38	2192625.54
132	439084.75	2192599.53
133	439080.36	2192575.00
134	439078.54	2192550.14
135	439079.20	2192526.62
136	439082.17	2192503.27
137	439117.75	2192302.47
138	439991.08	2192891.59
139	439985.46	2192895.76
140	439970.03	2192879.17
141	439954.76	2192861.11
142	439897.73	2192785.86
143	439883.04	2192768.70
144	439868.19	2192755.17
145	439857.28	2192747.02

№ точки	Координаты точки (Система координат МСК-50, используемая для ведения Единого государственного реестра недвижимости)	
	X	Y
146	439846.67	2192740.29
147	439834.68	2192733.89
148	439821.80	2192728.30
149	439810.77	2192724.45
150	439799.46	2192721.35
151	439788.48	2192719.11
152	439777.48	2192717.59
153	439764.69	2192716.73
154	439752.09	2192716.64
155	439738.93	2192717.87
156	439726.53	2192719.82
157	439963.25	2192919.86
158	439963.76	2192934.05
159	439646.70	2193390.34
160	439501.02	2193277.78
161	439460.27	2193243.13
162	439448.98	2193231.71
163	439418.20	2193184.80
164	439390.27	2193143.76
165	439372.02	2193111.57
166	439355.42	2193076.21
167	439323.64	2192993.37
168	439286.89	2192898.98
169	439752.00	2192753.77
170	439766.35	2192752.78
171	439781.86	2192753.78
172	439797.87	2192757.10
173	439810.86	2192761.67
174	439821.94	2192767.07
175	439833.96	2192774.76
176	439855.45	2192790.17
177	439887.73	2192822.43
178	439922.24	2192868.21
179	439940.99	2192891.89
180	439959.42	2192911.97
181	439619.60	2193427.63
182	439500.03	2193324.55
183	439488.68	2193339.09
184	439481.91	2193343.67

№ точки	Координаты точки (Система координат МСК-50, используемая для ведения Единого государственного реестра недвижимости)	
	X	Y
185	439475.06	2193346.33
186	439466.96	2193347.36
187	439451.11	2193343.08
188	439444.58	2193338.05
189	439439.57	2193331.52
190	439436.40	2193323.91
191	439416.29	2193246.99
192	439410.61	2193231.21
193	439363.67	2193157.78
194	439350.12	2193134.30
195	439335.59	2193105.47
196	439316.15	2193058.17
197	439265.77	2192925.49
198	439248.52	2192892.57
199	439226.84	2192862.37
200	439123.44	2192739.75
201	439107.13	2192720.95
202	439091.17	2192699.80
203	439077.32	2192677.20
204	439061.05	2192641.76
205	439049.95	2192604.37
206	439047.63	2192577.76
207	439047.13	2192551.06
208	439048.47	2192524.38
209	439051.64	2192497.86
210	439085.11	2192307.30
211	439086.69	2192284.24
212	439127.86	2192251.38
213	439127.85	2192251.38
214	439123.46	2192273.84
215	439019.16	2192155.90
216	439023.00	2192155.59
217	439029.34	2192151.29
218	439032.59	2192144.86
219	439032.58	2192137.95
220	439027.73	2192117.17
221	439024.24	2192097.18
222	439359.58	2192210.08
223	439355.83	2192230.63

№ точки	Координаты точки (Система координат МСК-50, используемая для ведения Единого государственного реестра недвижимости)	
	X	Y
224	439361.58	2192238.73
225	439361.06	2192240.90
226	439817.71	2192313.31
227	439830.24	2192278.81
228	439830.23	2192270.69
229	439826.28	2192266.00
230	439717.91	2192248.46
231	439711.66	2192247.06
232	439705.58	2192245.04
233	439694.07	2192239.52
234	439687.35	2192235.41
235	439678.09	2192232.31
236	439657.51	2192229.09
237	439516.69	2192203.80
238	439512.85	2192203.49
239	439509.04	2192204.74
240	439506.45	2192206.98
241	439504.75	2192210.22
242	440409.72	2192308.58
243	440415.28	2192277.15
244	440425.29	2192251.97
245	440429.08	2192254.05
246	440438.14	2192237.40
247	440438.84	2192233.39
248	440437.56	2192229.03
249	440432.51	2192225.89
250	440427.35	2192225.53
251	440422.23	2192224.79
252	440415.18	2192222.68
253	440408.58	2192219.41
254	440402.67	2192215.08
255	440397.32	2192210.11
256	440370.45	2192179.95
257	440267.85	2192074.50
258	440254.79	2192062.73
259	440245.51	2192056.20
260	440240.14	2192052.99
261	440234.62	2192054.33
262	440122.88	2192145.95

№ точки	Координаты точки (Система координат МСК-50, используемая для ведения Единого государственного реестра недвижимости)	
	X	Y
263	440113.99	2192151.96
264	440108.99	2192153.96
265	440103.75	2192155.20
266	440098.00	2192155.64
267	440092.25	2192155.15
268	440082.69	2192152.15
269	440051.72	2192137.42
270	440045.91	2192138.74
271	440019.09	2192164.55
272	439989.45	2192167.79
273	439978.27	2192163.49
274	439938.65	2192125.57
275	439932.64	2192121.24
276	439925.27	2192120.19
277	439919.11	2192122.29
278	439914.43	2192126.80
279	439909.94	2192133.58
280	439901.69	2192147.94
281	439898.17	2192155.45
282	439895.07	2192163.13
283	439856.22	2192263.04
284	439768.18	2192241.40
285	439827.63	2192251.03
286	439831.58	2192251.03
287	439835.35	2192249.80
288	439838.68	2192247.31
289	439841.23	2192243.34
290	439868.00	2192176.57
291	439873.01	2192164.83
292	439878.96	2192153.54
293	439892.83	2192132.19
294	439920.96	2192089.86
295	439942.76	2192108.78
296	439985.38	2192149.53
297	439991.44	2192152.48
298	440012.37	2192150.19
299	440045.81	2192118.00
300	440089.13	2192138.60
301	440094.64	2192140.34

№ точки	Координаты точки (Система координат МСК-50, используемая для ведения Единого государственного реестра недвижимости)	
	X	Y
302	440100.41	2192140.51
303	440106.07	2192139.09
304	440111.12	2192136.15
305	440236.69	2192033.23
306	440246.94	2192039.24
307	440255.44	2192044.61
308	440263.60	2192050.57
309	440271.32	2192057.05
310	440278.60	2192064.04
311	440381.20	2192169.49
312	440410.21	2192201.50
313	440414.16	2192205.09
314	440418.72	2192207.87
315	440423.65	2192209.71
316	440428.99	2192210.61
317	440443.94	2192211.65
318	440448.34	2192205.62
319	440451.78	2192190.50
320	438518.65	2192062.50
321	438521.83	2192044.39
322	438524.68	2192025.19
323	438526.62	2192007.61
324	438527.84	2191992.07
325	438530.41	2191943.38
326	438524.91	2191936.08
327	438417.25	2191906.21
328	438417.91	2191903.80
329	438394.20	2191897.99
330	438377.74	2191894.84
331	438350.41	2191891.13
332	438186.22	2191872.79
333	438187.91	2191898.87
334	438167.95	2191900.17
335	438165.05	2191855.31
336	438356.14	2191876.67
337	438388.70	2191881.57
338	438411.36	2191886.56
339	438445.45	2191895.87
340	438523.94	2191917.64



№ точки	Координаты точки (Система координат МСК-50, используемая для ведения Единого государственного реестра недвижимости)	
	X	Y
341	438531.94	2191912.03
342	438548.24	2191579.04
343	438549.25	2191566.93
344	438550.76	2191555.61
345	438552.95	2191544.69
346	438555.95	2191534.14
347	438567.20	2191508.76
348	438561.34	2191503.66
349	438496.92	2191500.77
350	438497.82	2191480.79
351	438576.02	2191484.30
352	438607.31	2191455.05
353	438615.26	2191435.64
354	438627.87	2191435.83
355	438676.57	2191439.29
356	438764.00	2191454.38
357	438811.65	2191462.21

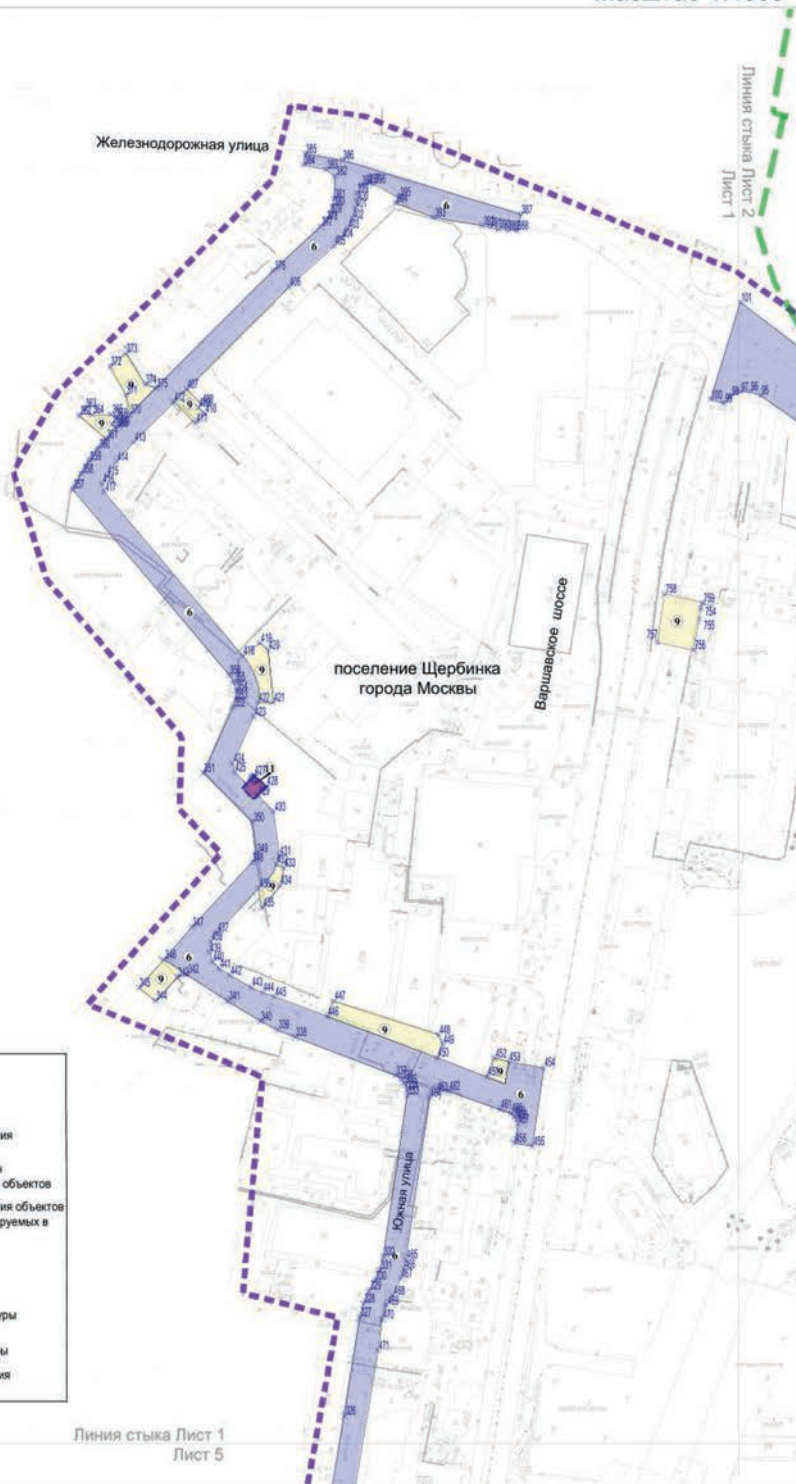
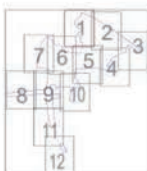
№ точки	Координаты точки (Система координат МСК-50, используемая для ведения Единого государственного реестра недвижимости)	
	X	Y
358	439063.95	2191500.48
359	439025.14	2192006.25
360	438941.84	2191973.07
361	438890.88	2191955.57
362	438879.15	2191953.75
363	438851.29	2191951.26
364	438827.99	2191951.04
365	438751.95	2191954.05
366	438685.04	2191957.07
367	438669.96	2192025.47
368	438572.24	2192005.41
369	438560.77	2192018.36
370	438557.80	2192041.00
371	438553.29	2192067.70
372	438559.77	2192074.38
373	438583.71	2192078.65
374	438583.30	2192080.97

1.2. Чертеж границ зон планируемого размещения линейных объектов

поселение Щербинка города Москвы

Лист 1 из 12

Масштаб 1:4000



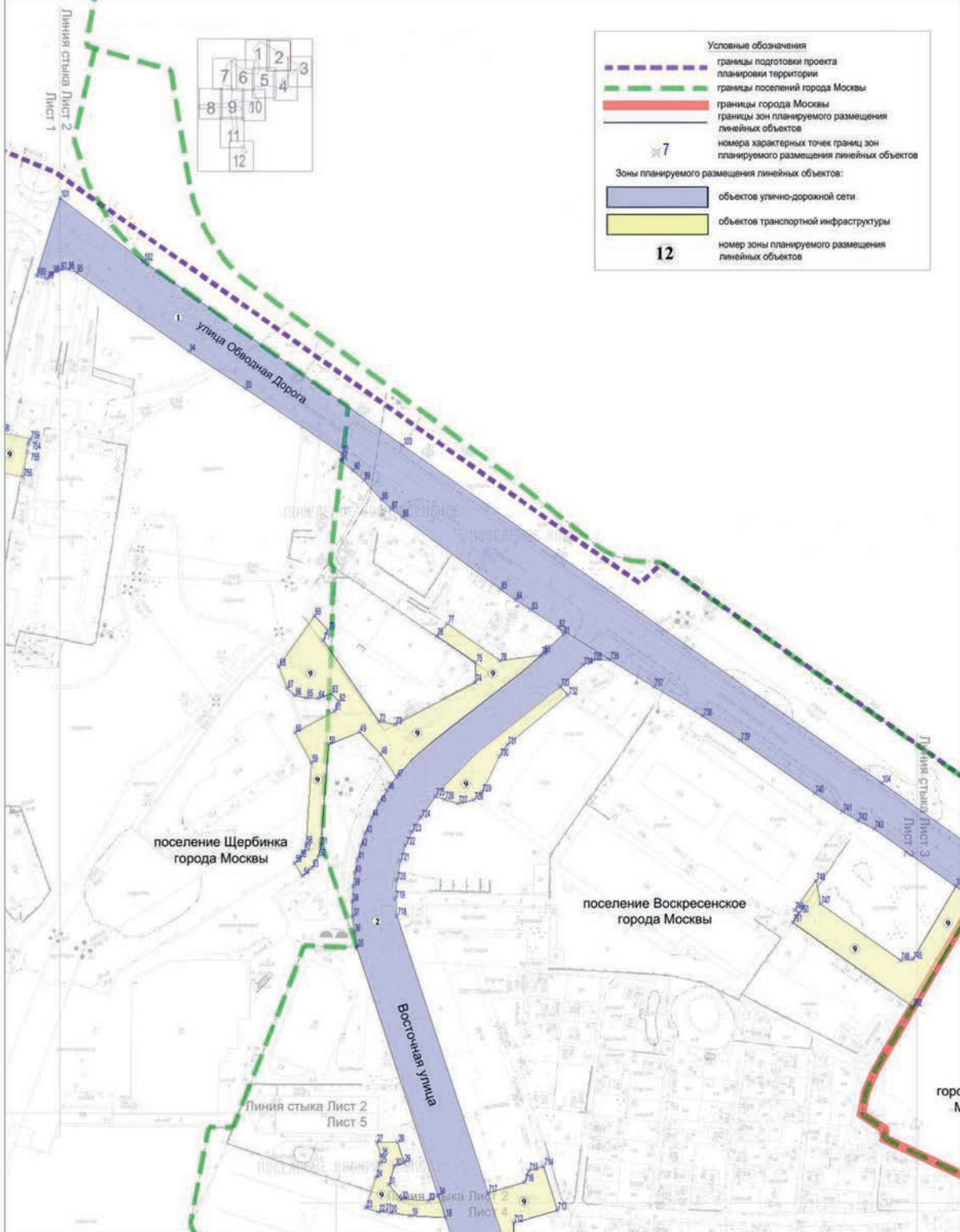
Условные обозначения	
	границы подготовки проекта планировки территории
	границы поселений города Москвы
	границы зон планируемого размещения линейных объектов
	номера характерных точек границ зон планируемого размещения линейных объектов
	границы зон планируемого размещения объектов капитального строительства, проектируемых в составе линейных объектов
Зоны планируемого размещения линейных объектов:	
	объектов улично-дорожной сети
	объектов транспортной инфраструктуры
	объектов инженерной инфраструктуры
	номер зоны планируемого размещения линейных объектов

Линия стыка Лист 1  
Лист 5

поселение Воскресенское города Москвы  
поселение Щербинка города Москвы

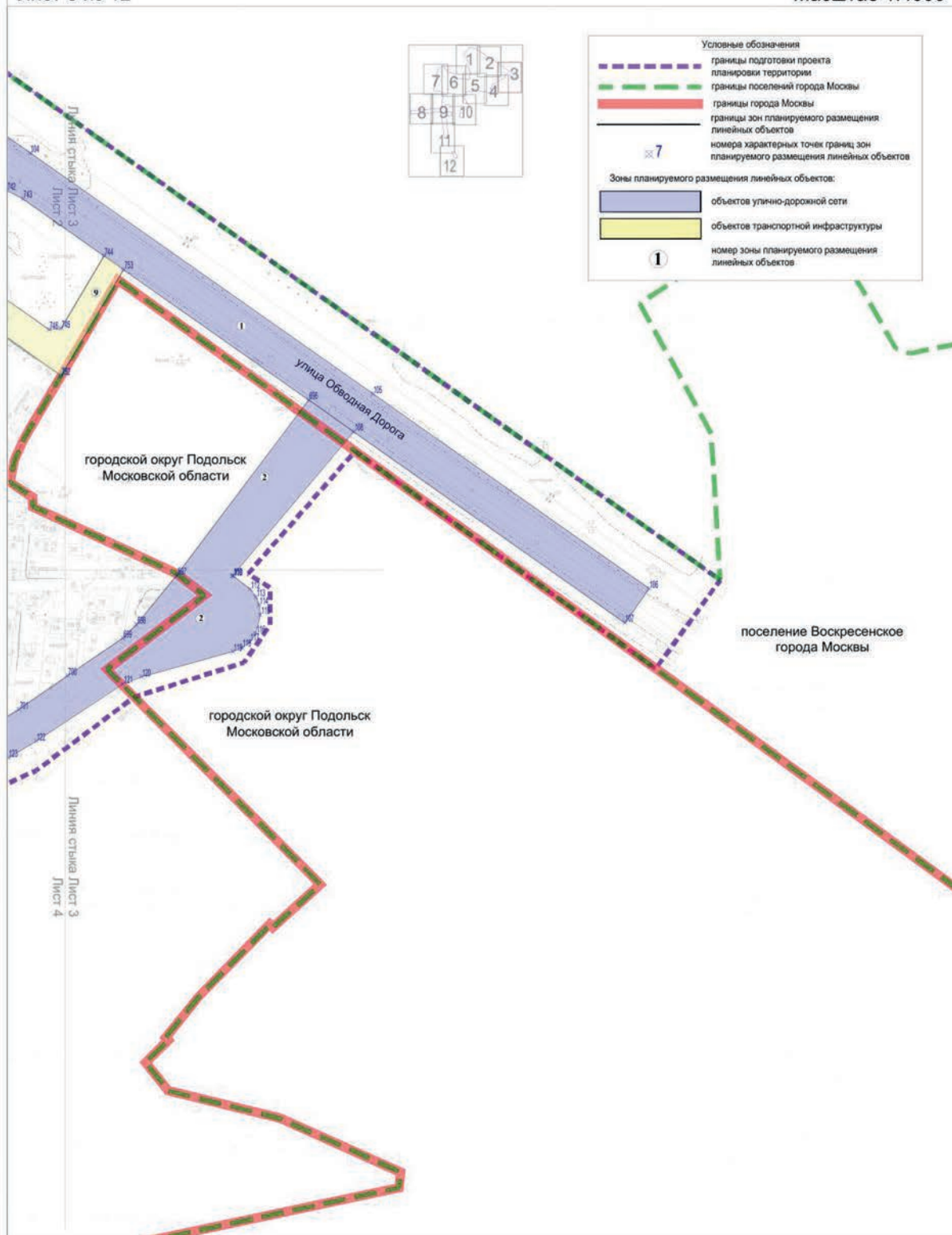
Лист 2 из 12

Масштаб 1:4000



Лист 3 из 12

поселение Воскресенское города Москвы  
 городской округ Подольск Московской области  
 Масштаб 1:4000

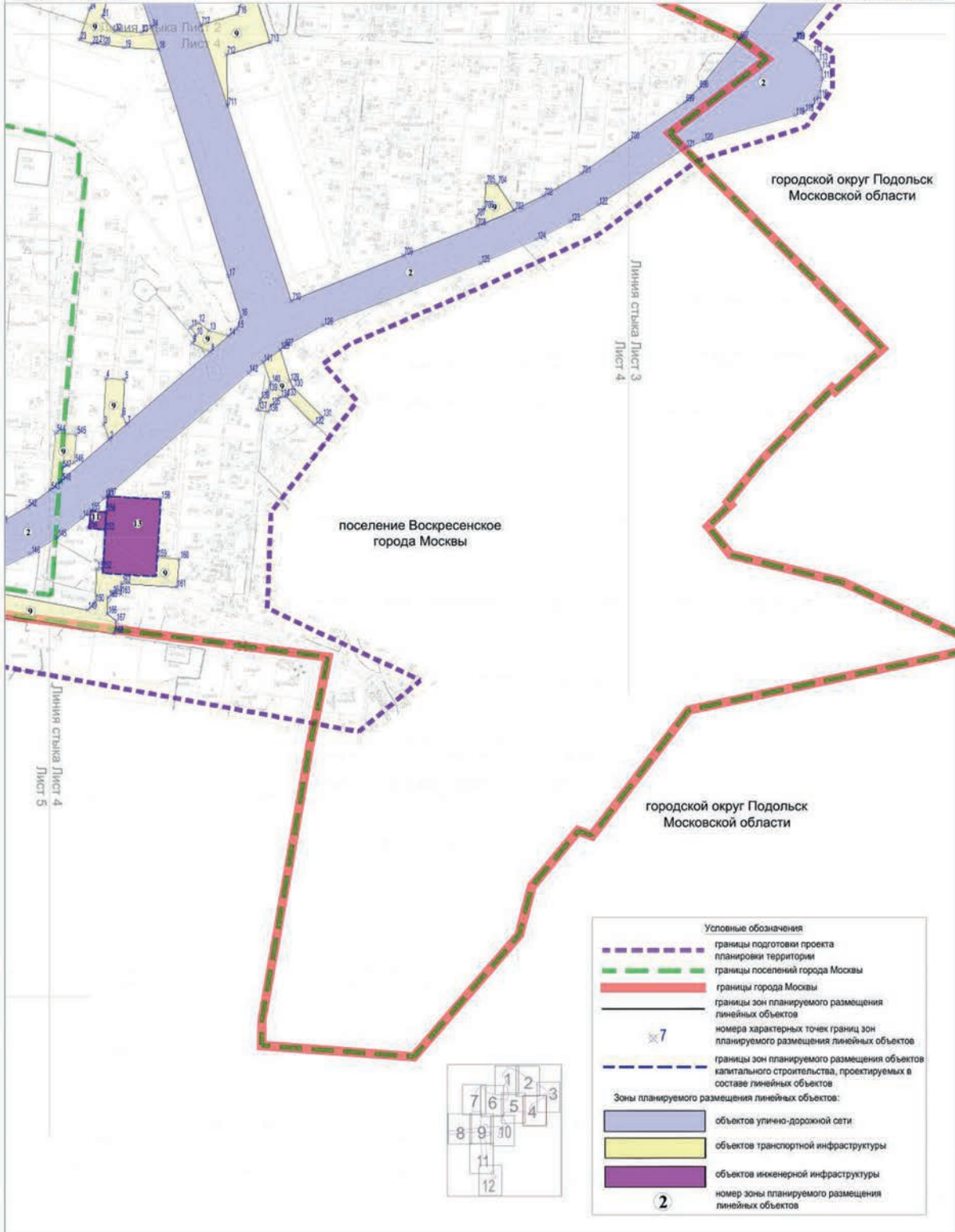




поселение Воскресенское города Москвы  
 городской округ Подольск Московской области

Лист 4 из 12

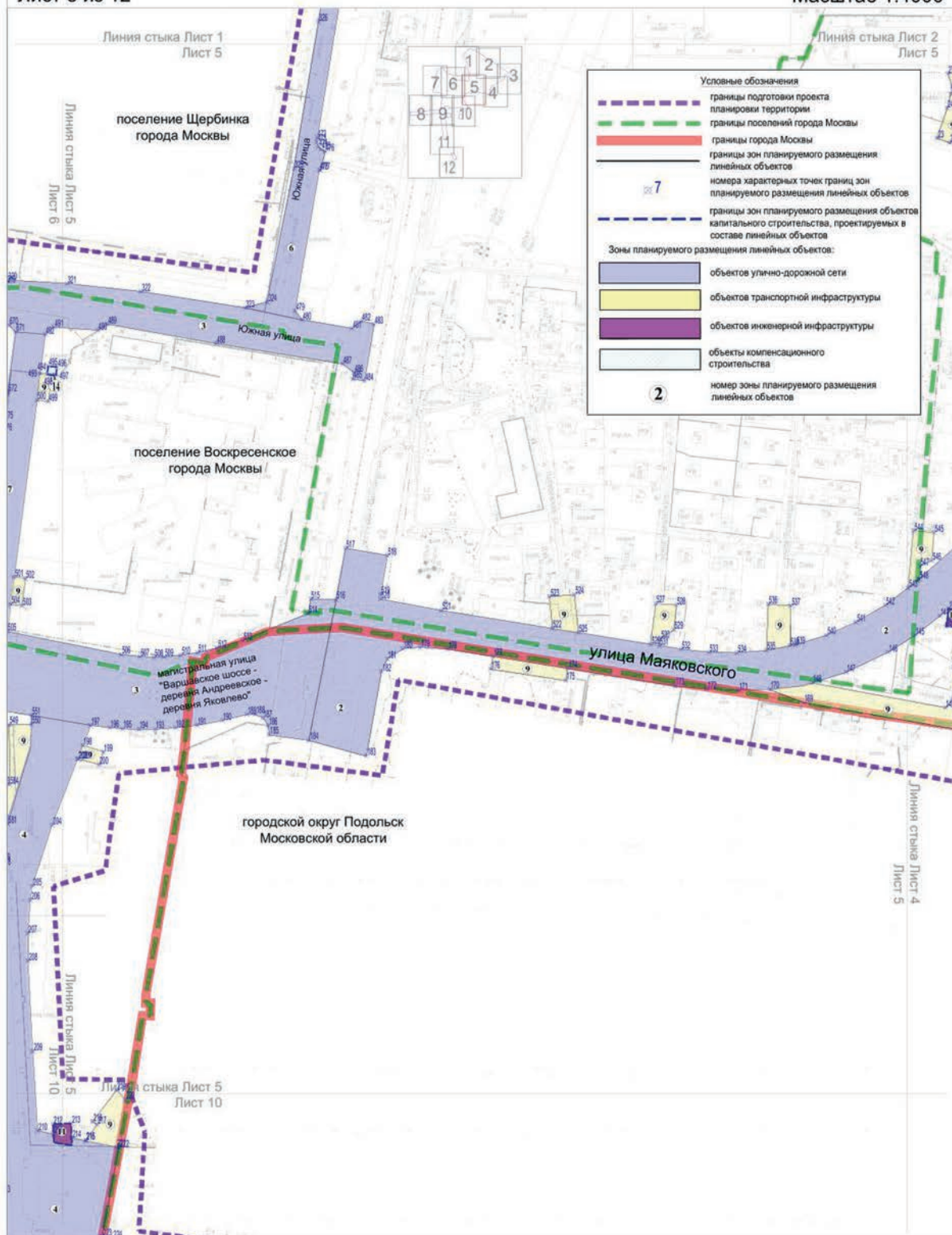
Масштаб 1:4000



поселение Щербинка города Москвы  
 поселение Воскресенское города Москвы  
 городской округ Подольск Московской области

Лист 5 из 12

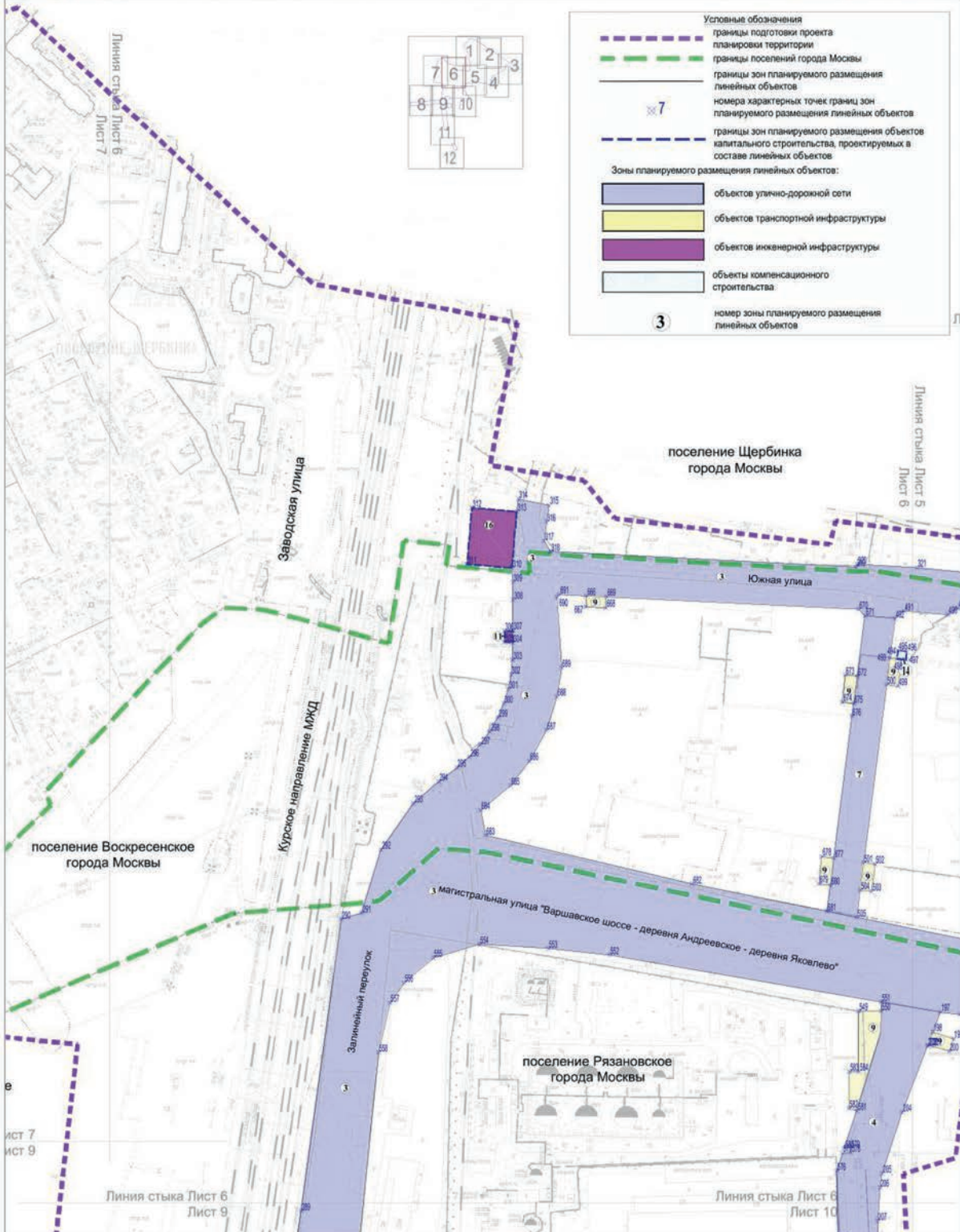
Масштаб 1:4000





поселение Щербинка города Москвы  
 поселение Воскресенское города Москвы  
 поселение Рязановское города Москвы  
 Масштаб 1:4000

Лист 6 из 12



Лист 7 из 12

поселение Щербинка города Москвы  
поселение Воскресенское города Москвы  
поселение Рязановское города Москвы  
Масштаб 1:4000



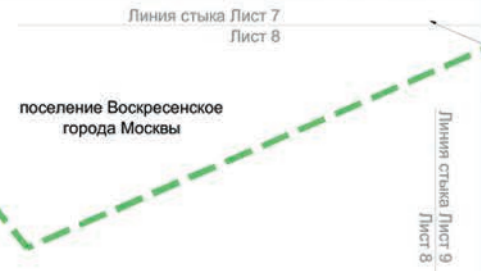
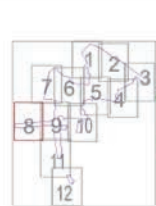


Лист 8 из 12

поселение Воскресенское города Москвы  
поселение Рязановское города Москвы  
Масштаб 1:4000

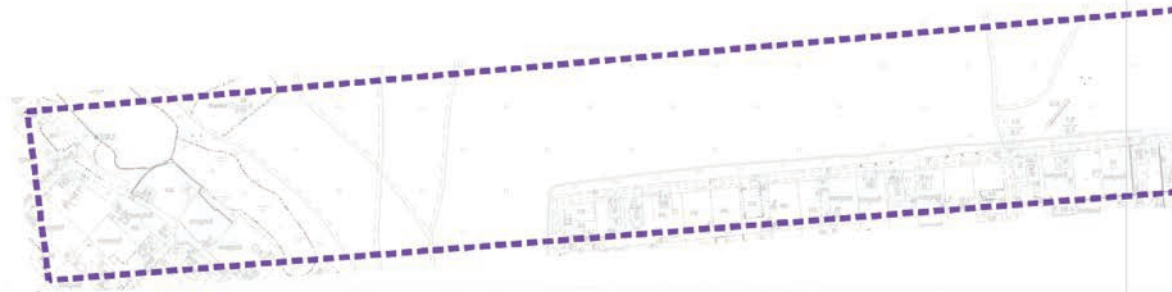
Условные обозначения

- границы подготовки проекта планировки территории
- границы поселений города Москвы



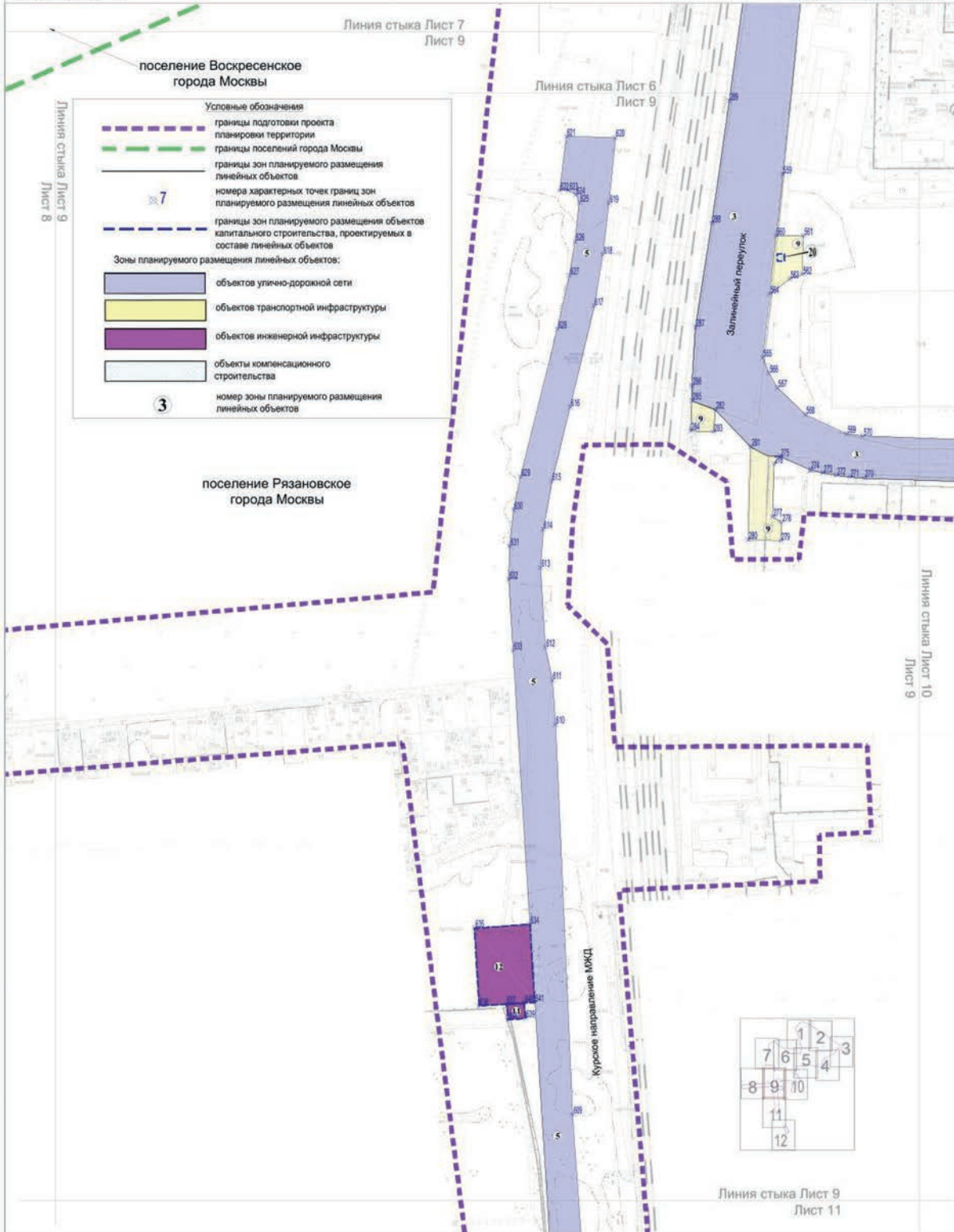
поселение Воскресенское  
города Москвы

поселение Рязановское  
города Москвы



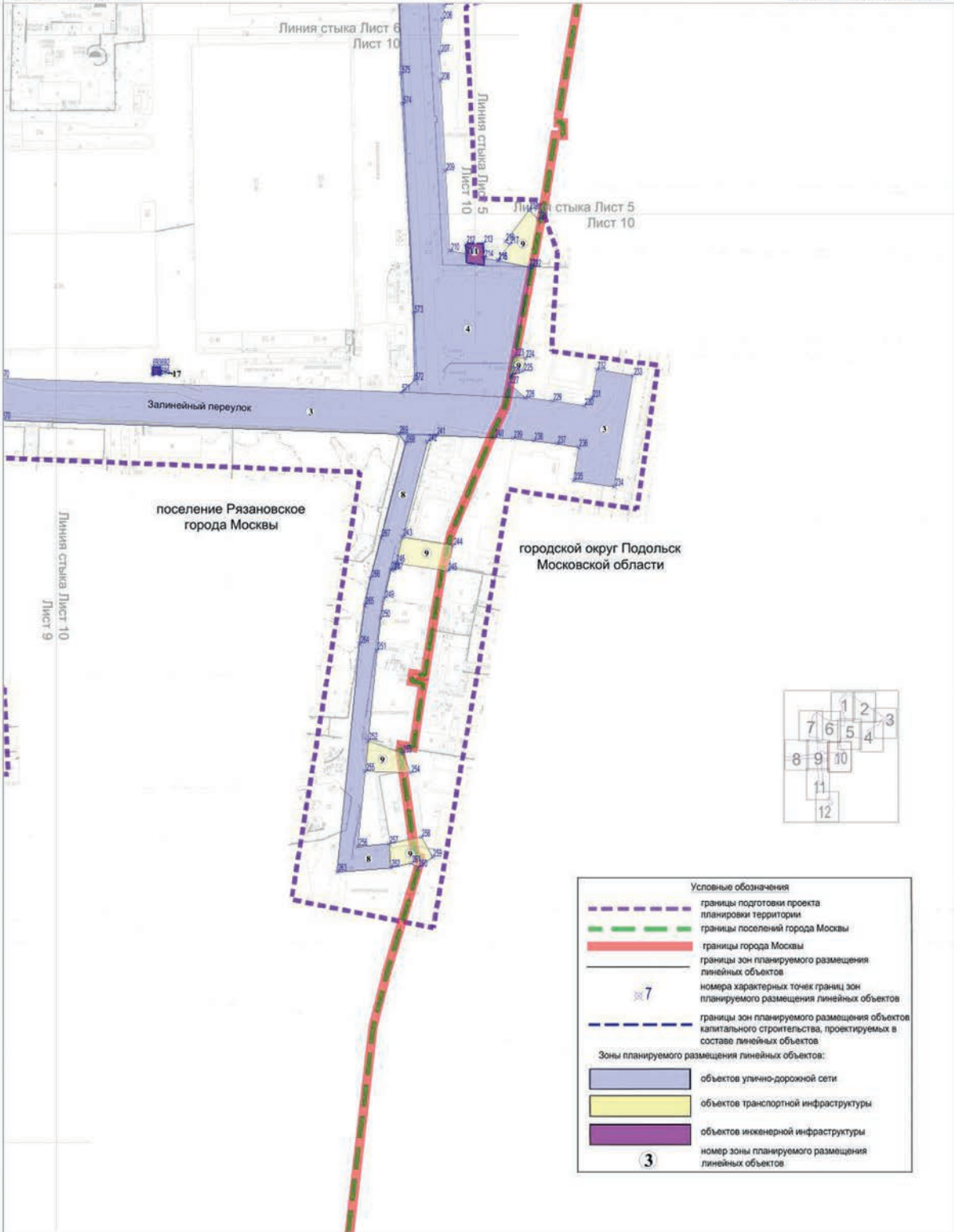
Лист 9 из 12

поселение Воскресенское города Москвы  
поселение Рязановское города Москвы  
Масштаб 1:4000



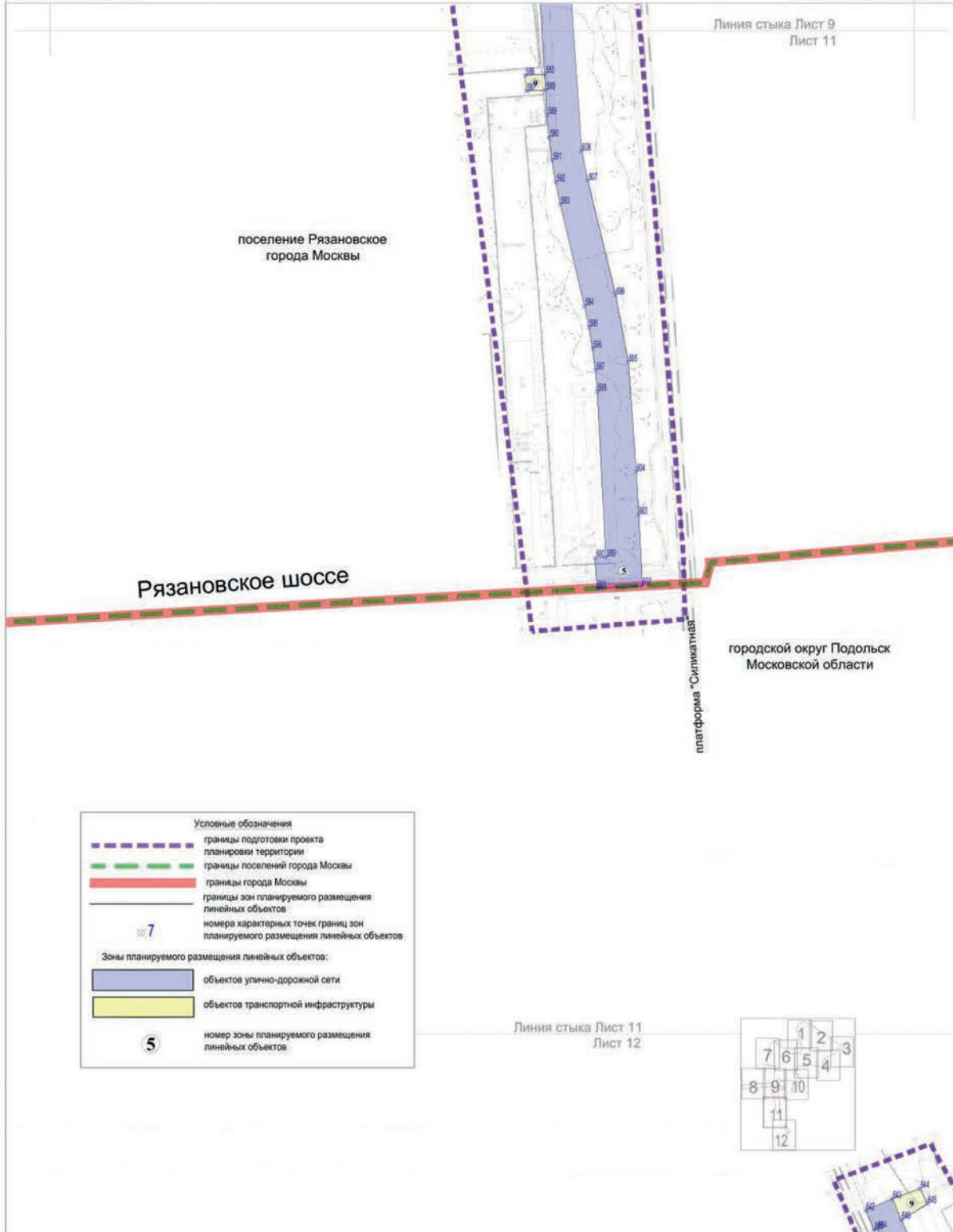
городской округ Подольск Московской области  
поселение Рязановское города Москвы  
Масштаб 1:4000

Лист 10 из 12



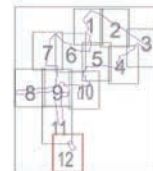
поселение Рязановское города Москвы  
городской округ Подольск Московской области  
Масштаб 1:4000

Лист 11 из 12





Линия стыка Лист 11  
Лист 12



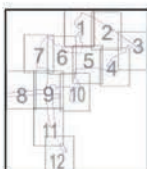
Условные обозначения	
	границы подготовки проекта планировки территории
	границы зон планируемого размещения линейных объектов
	номера характерных точек границ зон планируемого размещения линейных объектов
Зоны планируемого размещения линейных объектов:	
	объектов улично-дорожной сети
	объектов транспортной инфраструктуры
	номер зоны планируемого размещения линейных объектов

1.3. Чертеж границ зон планируемого размещения  
линейных объектов, подлежащих реконструкции в  
связи с изменением их местоположения

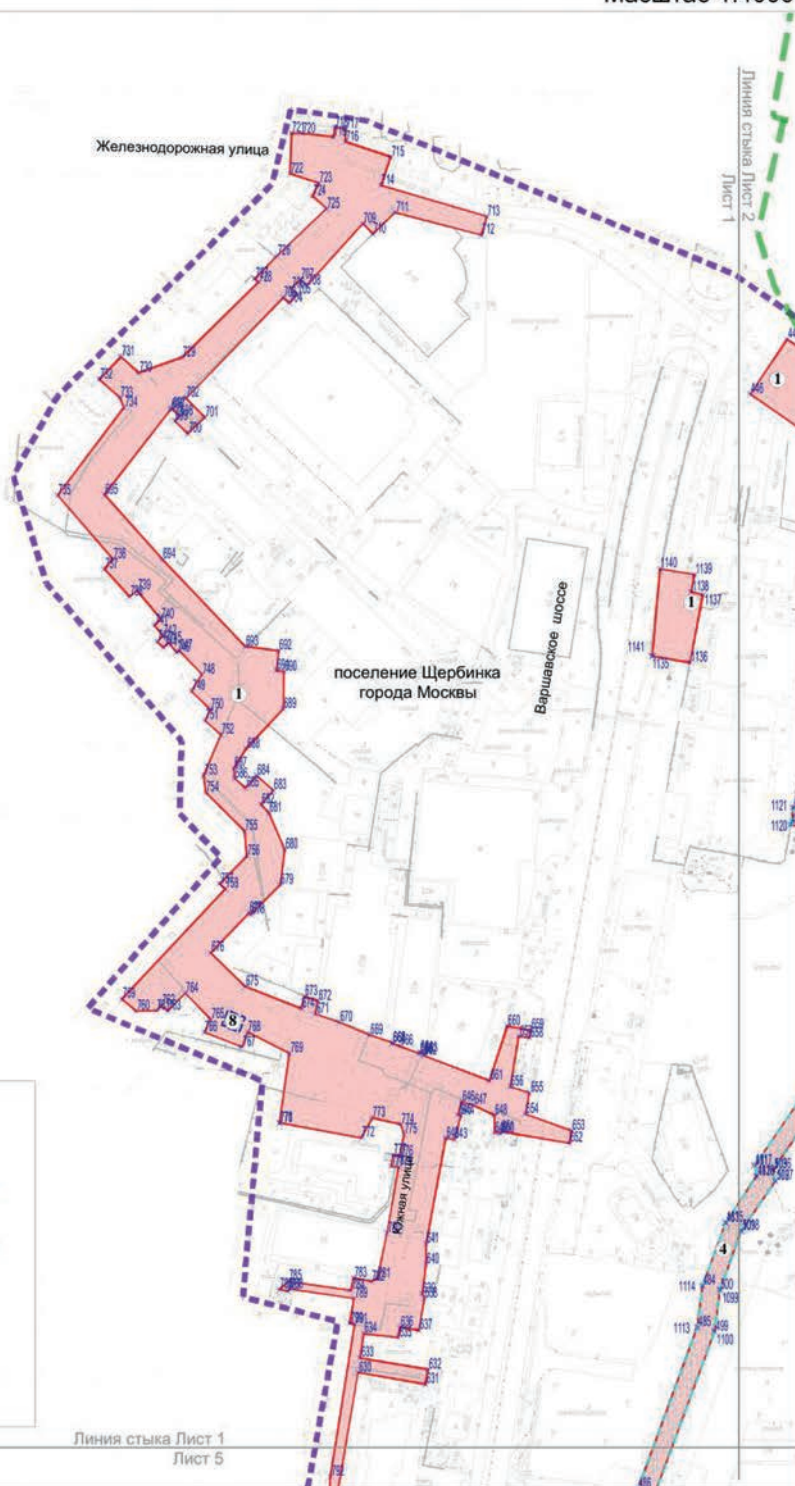
поселение Щербинка города Москвы

Лист 1 из 12

Масштаб 1:4000



Условные обозначения	
	границы подготовки проекта планировки территории
	границы поселений города Москвы
	границы зоны планируемого размещения линейных объектов, подлежащих реконструкции в связи с изменением их местоположения
	границы зоны планируемого размещения линий электропередачи на 110 кВ (Сырово-Красногорка), подлежащих реконструкции в связи с изменением их местоположения
к 475	номера характерных точек границ зон планируемого размещения линейных объектов, подлежащих реконструкции в связи с изменением их местоположения
1	номер зоны планируемого размещения объектов капитального строительства

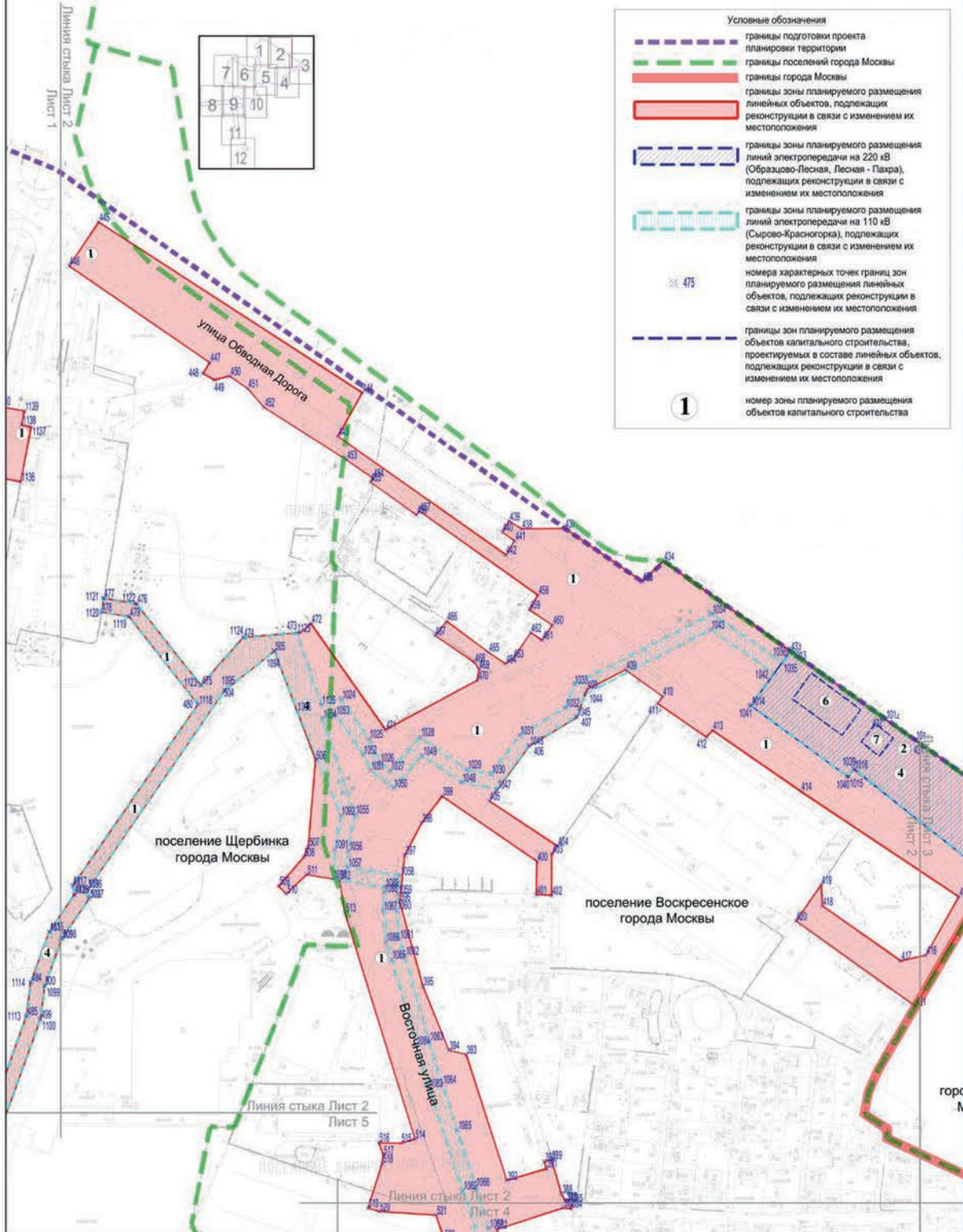


Линия стыка Лист 1  
Лист 5

поселение Воскресенское города Москвы  
поселение Щербинка города Москвы

Лист 2 из 12

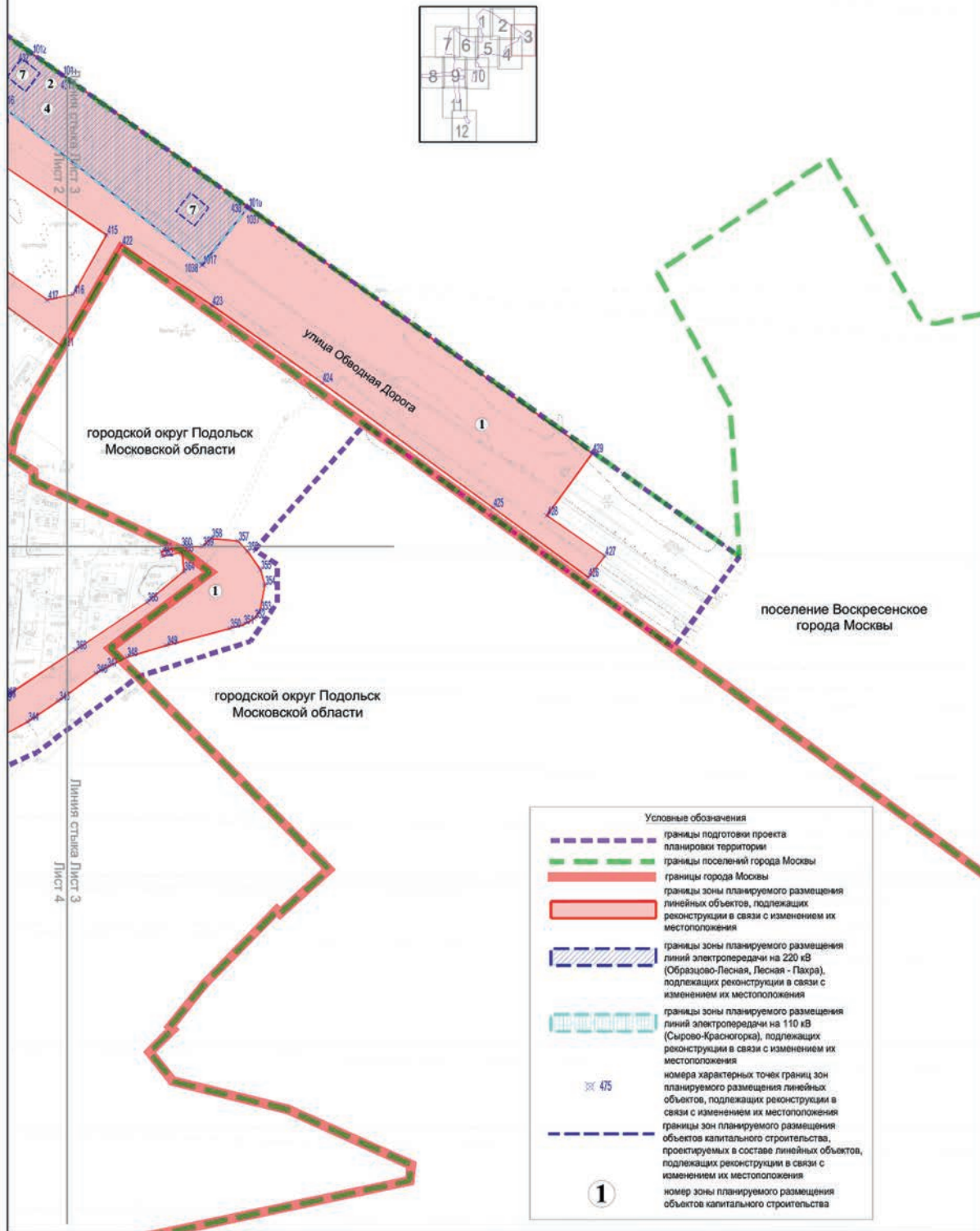
Масштаб 1:4000





поселение Воскресенское города Москвы  
 городской округ Подольск Московской области  
 Масштаб 1:4000

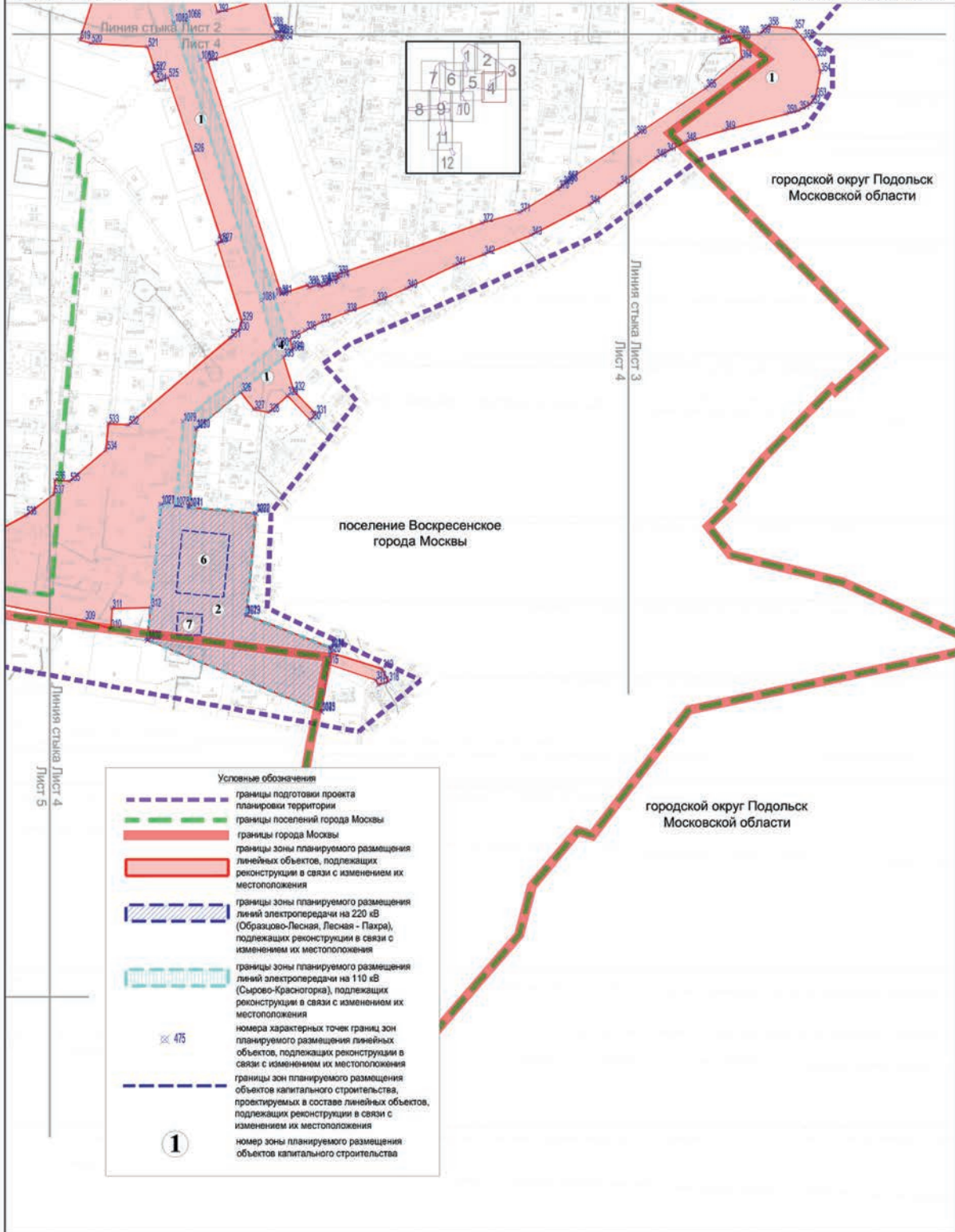
Лист 3 из 12



поселение Воскресенское города Москвы  
 городской округ Подольск Московской области

Лист 4 из 12

Масштаб 1:4000

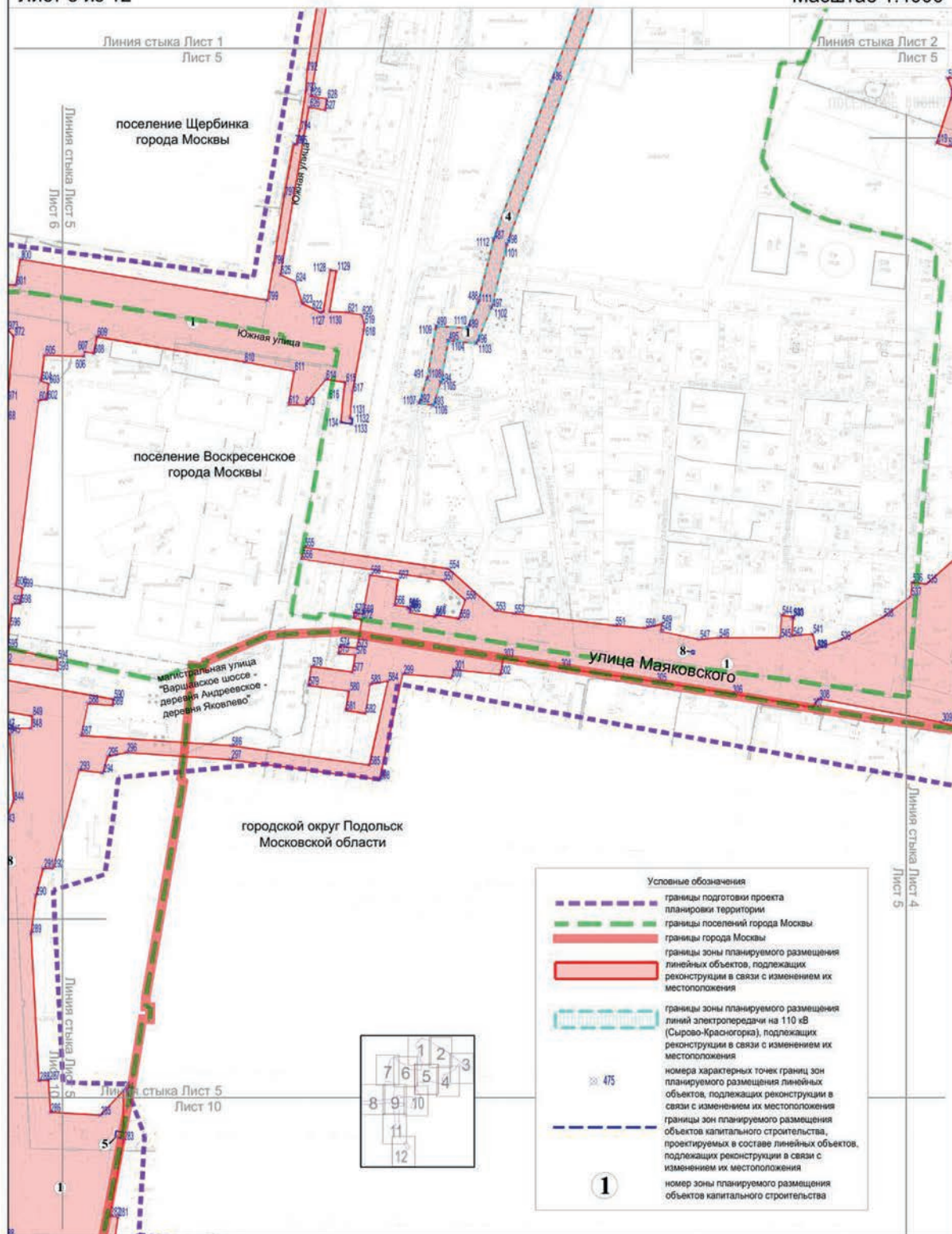




поселение Щербинка города Москвы  
поселение Воскресенское города Москвы  
городской округ Подольск Московской области

Лист 5 из 12

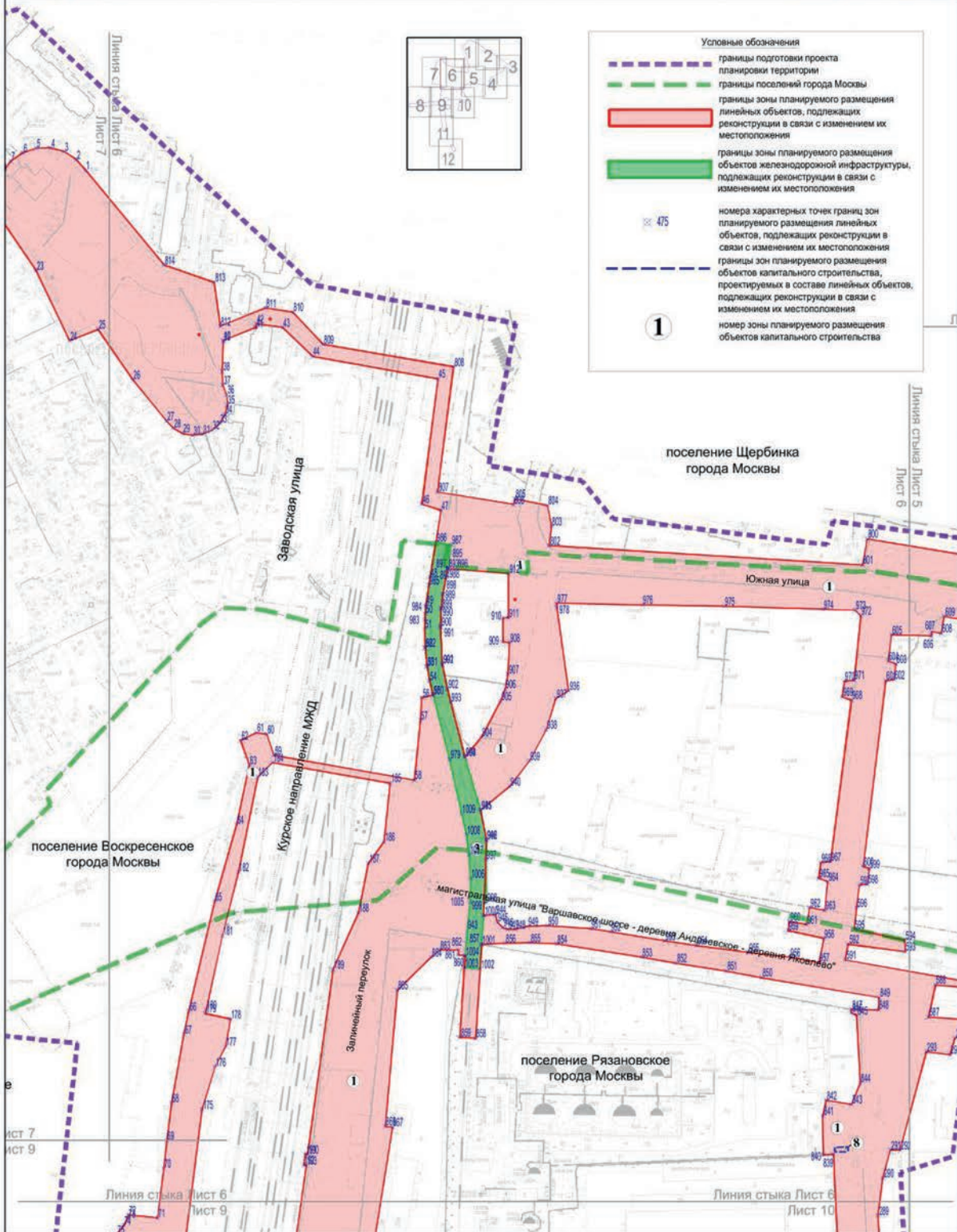
Масштаб 1:4000



поселение Щербинка города Москвы  
 поселение Воскресенское города Москвы  
 поселение Рязановское города Москвы

Лист 6 из 12

Масштаб 1:4000



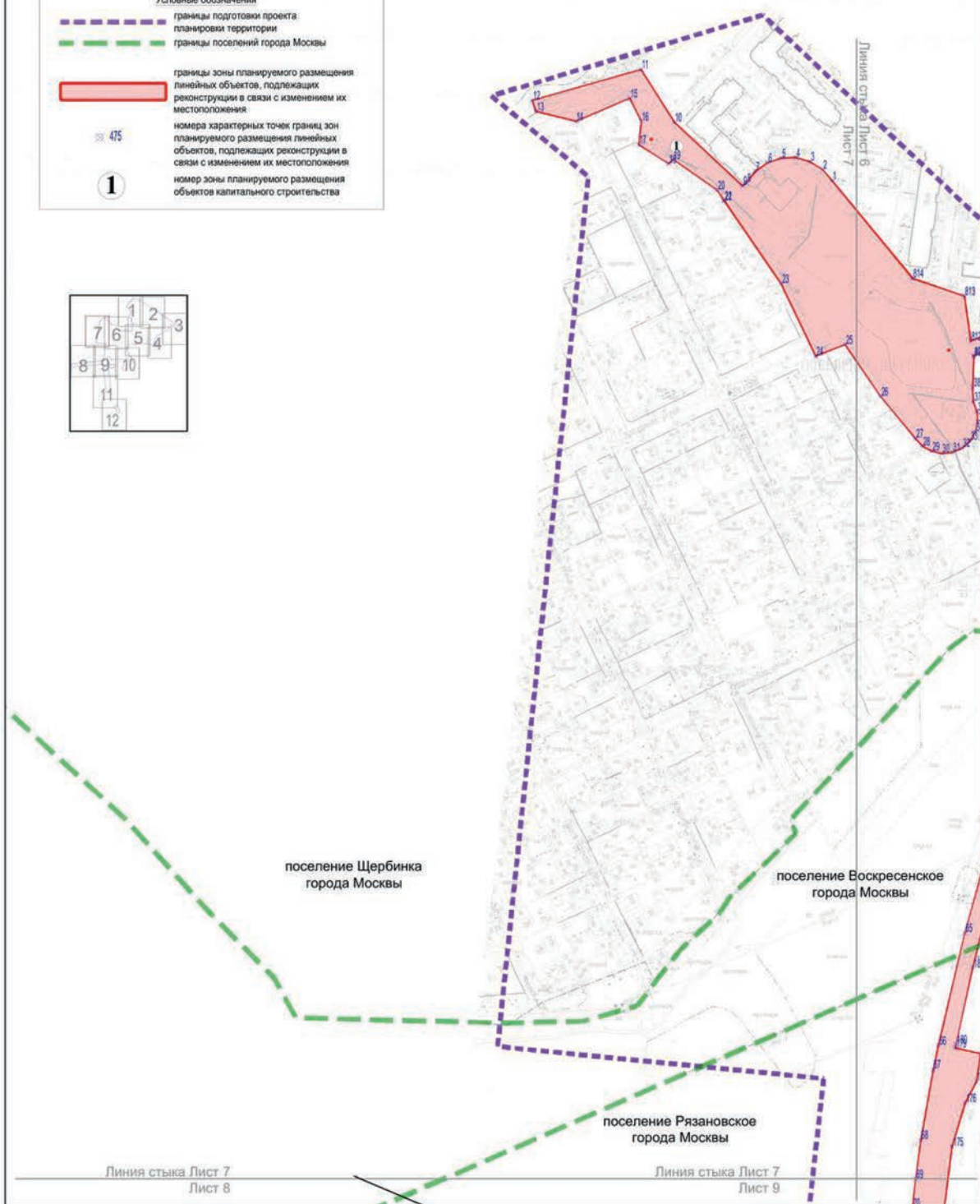


Лист 7 из 12

поселение Щербинка города Москвы  
 поселение Воскресенское города Москвы  
 поселение Рязановское города Москвы

Масштаб 1:4000

Условные обозначения	
	границы подготовки проекта планировки территории
	границы поселений города Москвы
	границы зоны планируемого размещения линейных объектов, подлежащих реконструкции в связи с изменением их местоположения
	номера характерных точек границ зон планируемого размещения линейных объектов, подлежащих реконструкции в связи с изменением их местоположения
	номер зоны планируемого размещения объектов капитального строительства



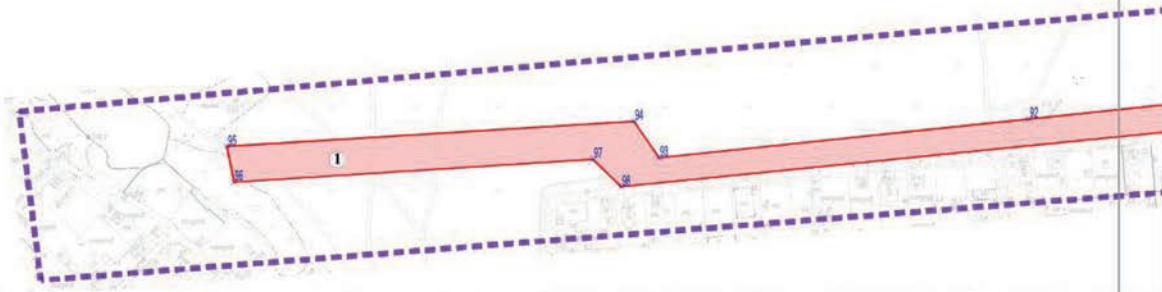
поселение Воскресенское города Москвы  
поселение Рязановское города Москвы

Лист 8 из 12

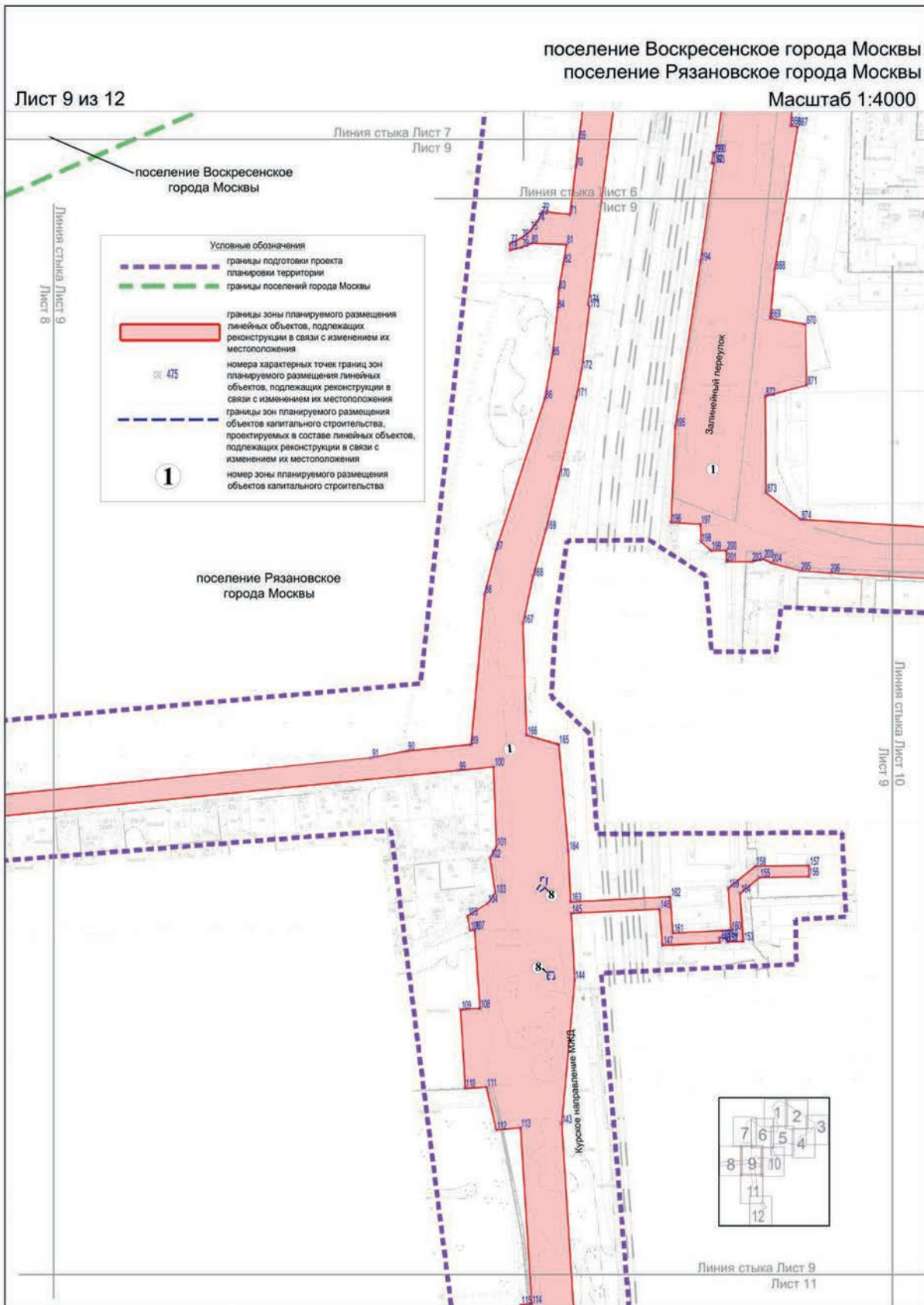
Масштаб 1:4000

**Условные обозначения**

-  границы подготовки проекта планировки территории
-  границы поселений города Москвы
-  границы зоны планируемого размещения линейных объектов, подлежащих реконструкции в связи с изменением их местоположения
-  номера характерных точек границ зон планируемого размещения линейных объектов, подлежащих реконструкции в связи с изменением их местоположения
-  номер зоны планируемого размещения объектов капитального строительства



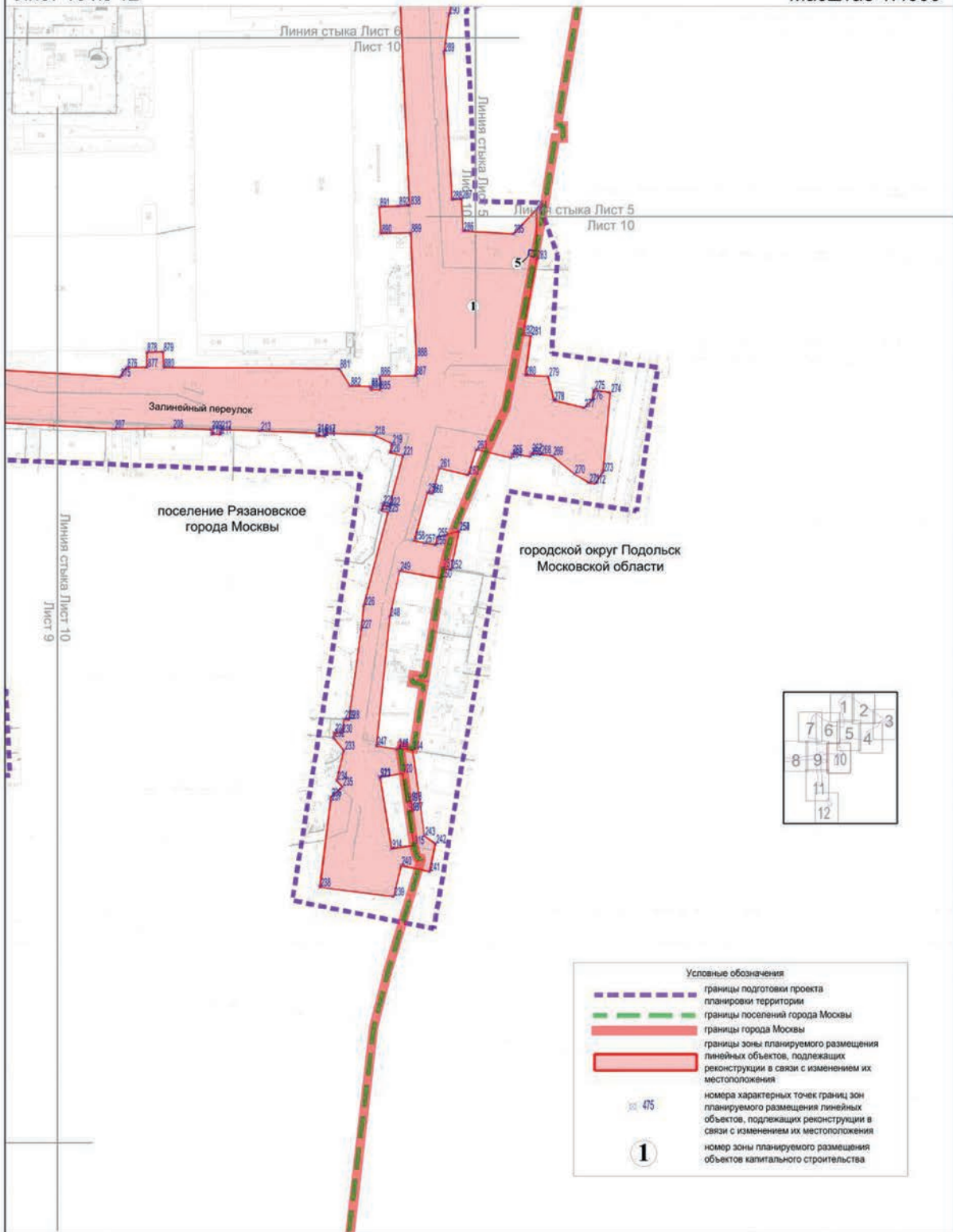
поселение Рязановское  
города Москвы





городской округ Подольск Московской области  
поселение Рязановское города Москвы  
Масштаб 1:4000

Лист 10 из 12

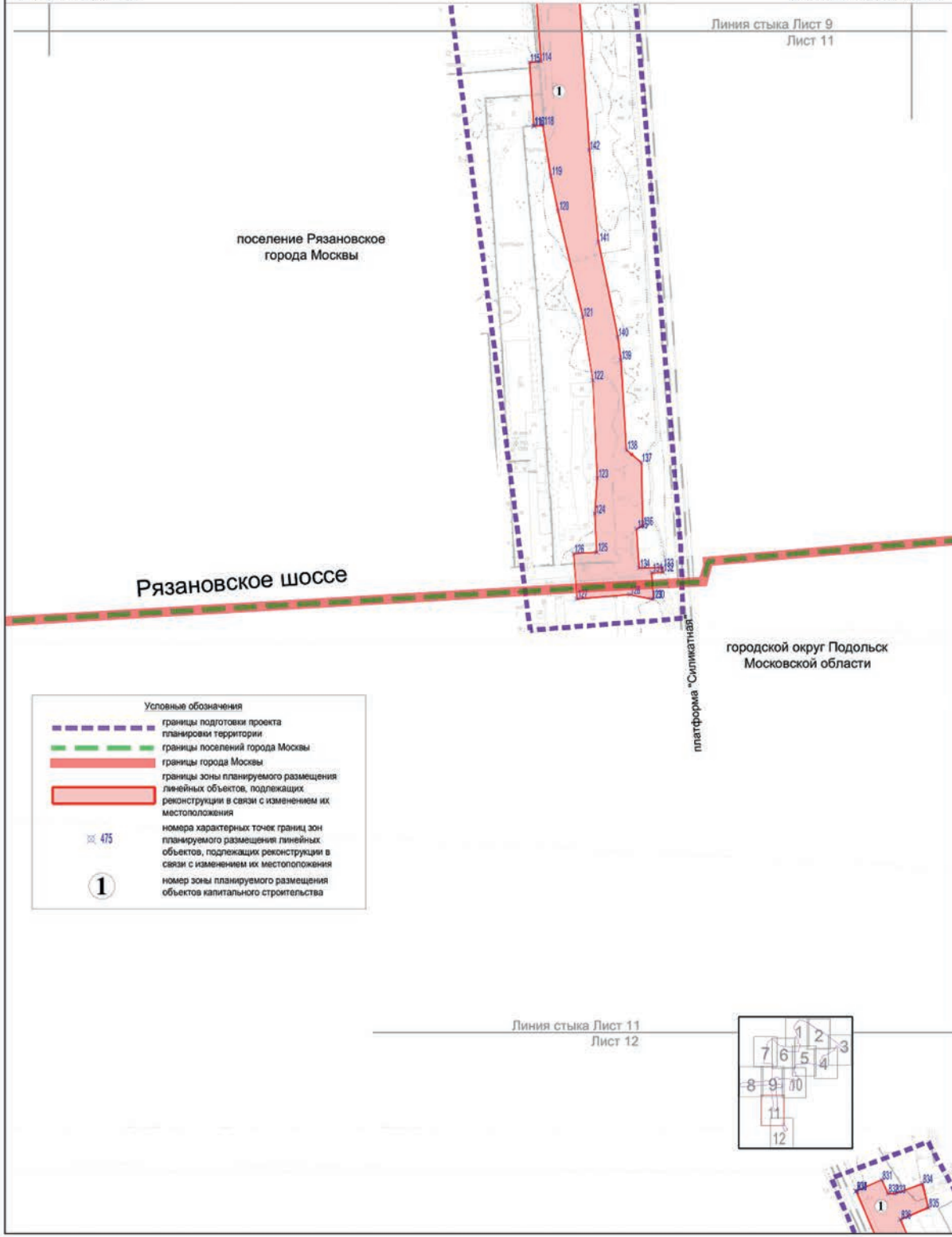


поселение Рязановское города Москвы  
 городской округ Подольск Московской области

Лист 11 из 12

Масштаб 1:4000

Линия стыка Лист 9  
 Лист 11



поселение Рязановское  
 города Москвы

Рязановское шоссе

платформа "Силкхатай"

городской округ Подольск  
 Московской области

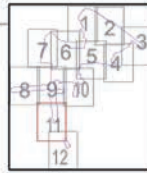
Условные обозначения

- границы подготовки проекта планировки территории
- границы поселений города Москвы
- границы города Москвы
- границы зоны планируемого размещения линейных объектов, подлежащих реконструкции в связи с изменением их местоположения
- 475
- 1

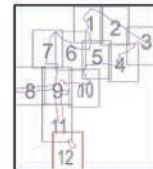
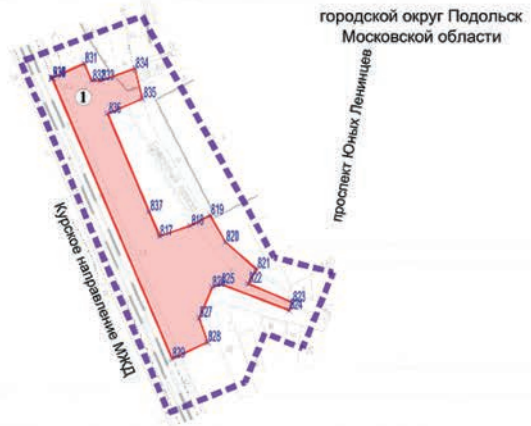
номера характерных точек границ зон планируемого размещения линейных объектов, подлежащих реконструкции в связи с изменением их местоположения

номер зоны планируемого размещения объектов капитального строительства

Линия стыка Лист 11  
 Лист 12



Линия стыка Лист 11  
Лист 12



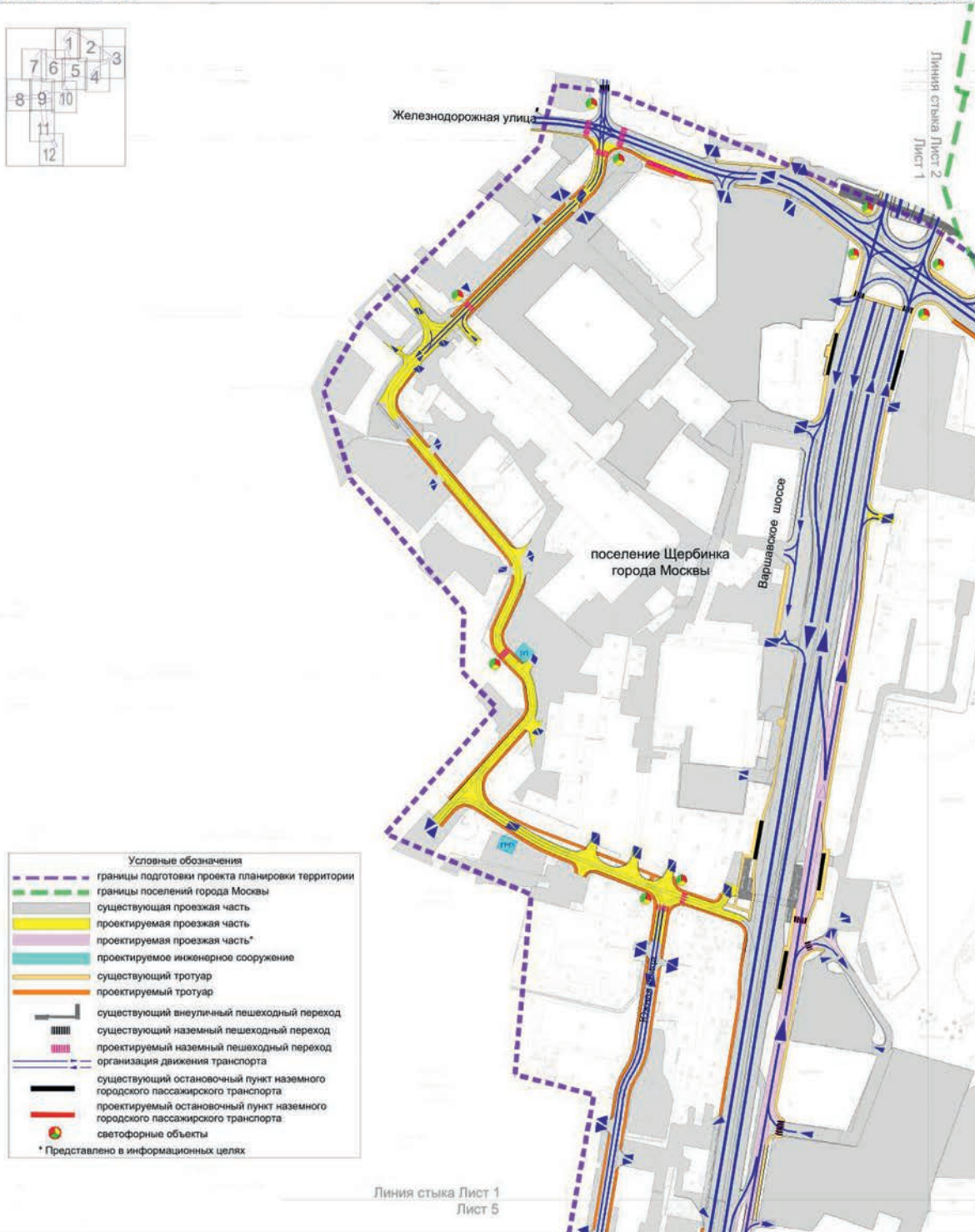
Условные обозначения	
	границы подготовки проекта планировки территории
	границы зоны планируемого размещения линейных объектов, подлежащих реконструкции в связи с изменением их местоположения
	номера характерных точек границ зон планируемого размещения линейных объектов, подлежащих реконструкции в связи с изменением их местоположения
	номер зоны планируемого размещения объектов капитального строительства

## 1.4. План "Функционально-планировочная организация территории"

поселение Щербинка города Москвы

Лист 1 из 12

Масштаб 1:4000

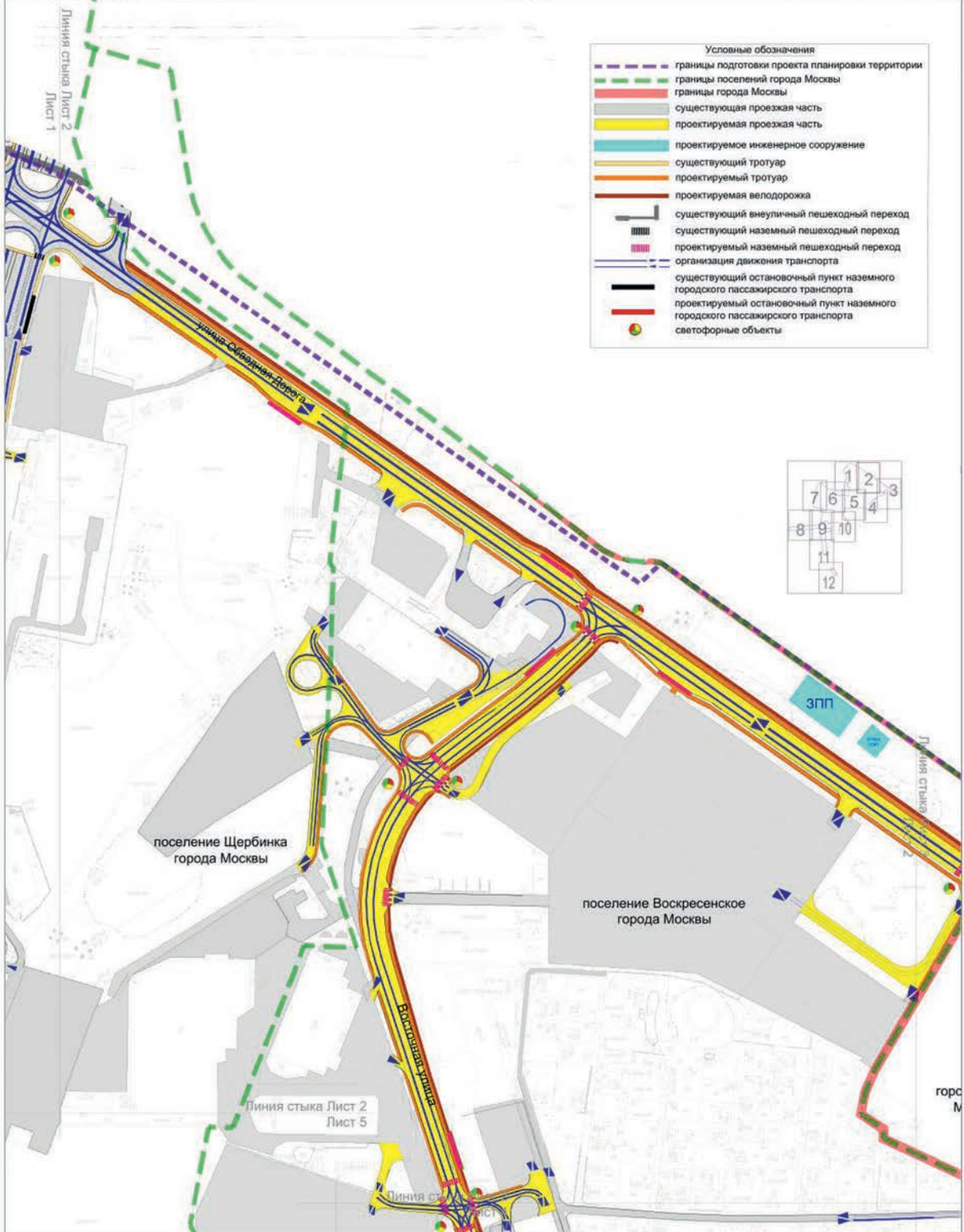




поселение Воскресенское города Москвы  
поселение Щербинка города Москвы

Лист 2 из 12

Масштаб 1:4000

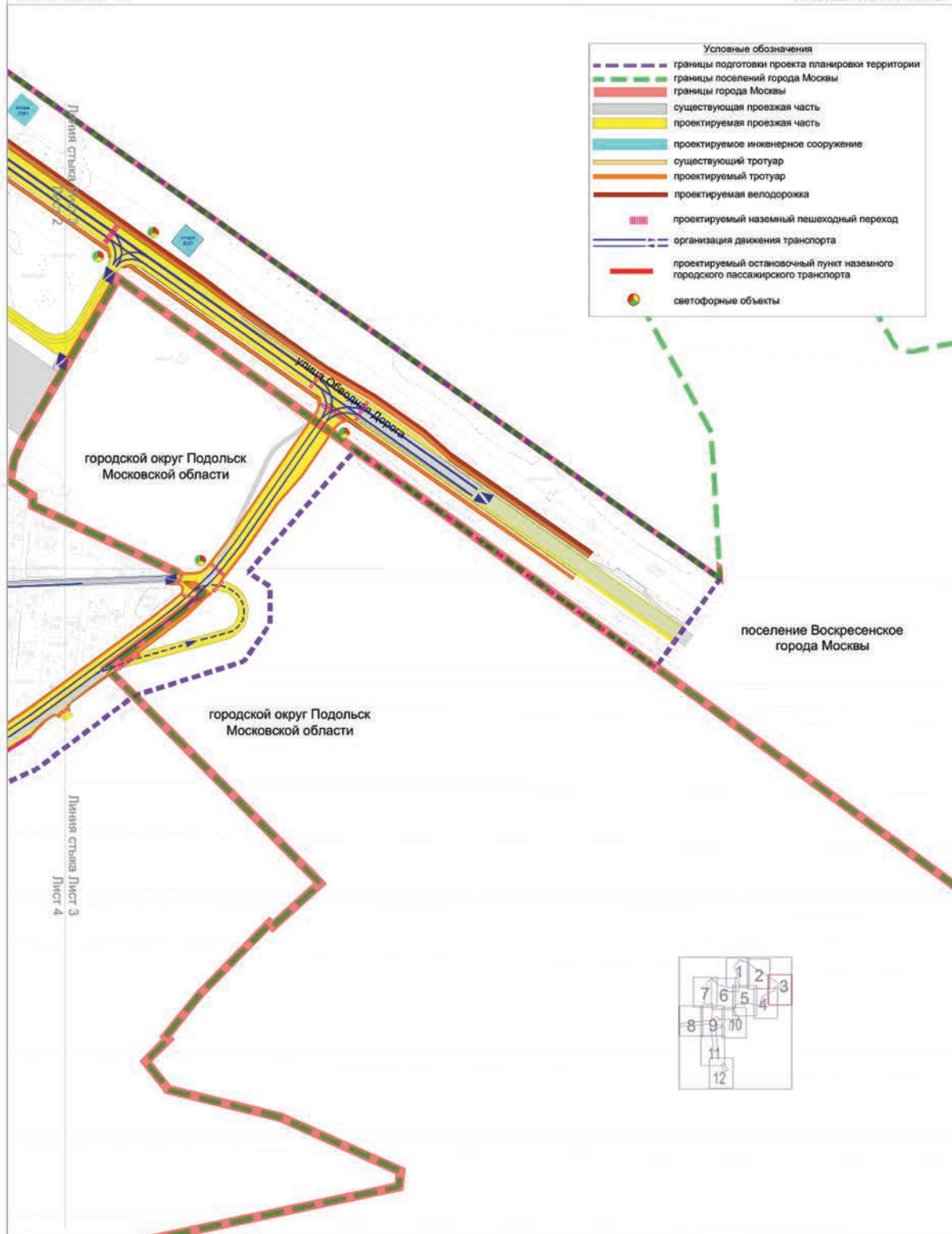




поселение Воскресенское города Москвы  
городской округ Подольск Московской области

Лист 3 из 12

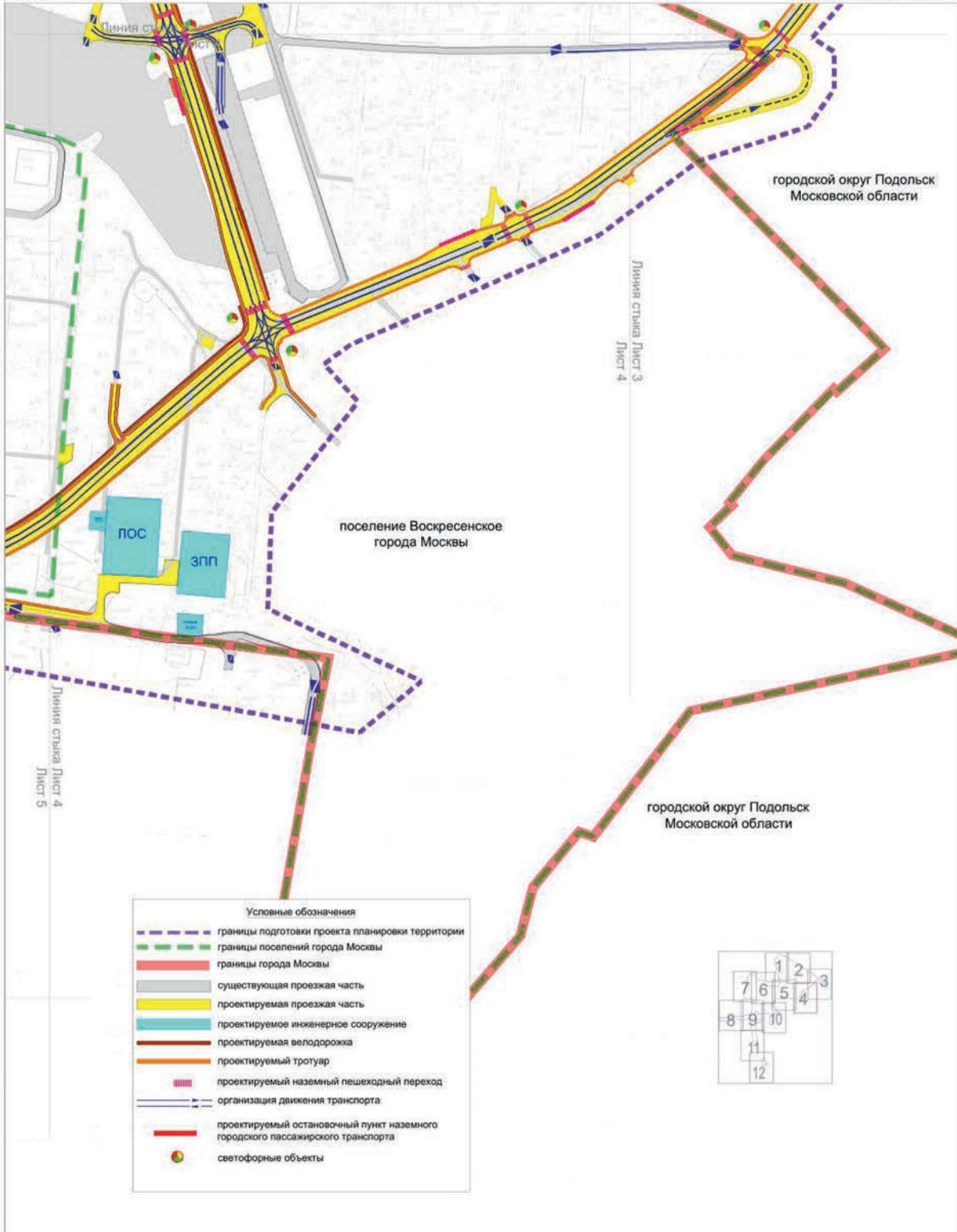
Масштаб 1:4000



поселение Воскресенское города Москвы  
городской округ Подольск Московской области

Лист 4 из 12

Масштаб 1:4000



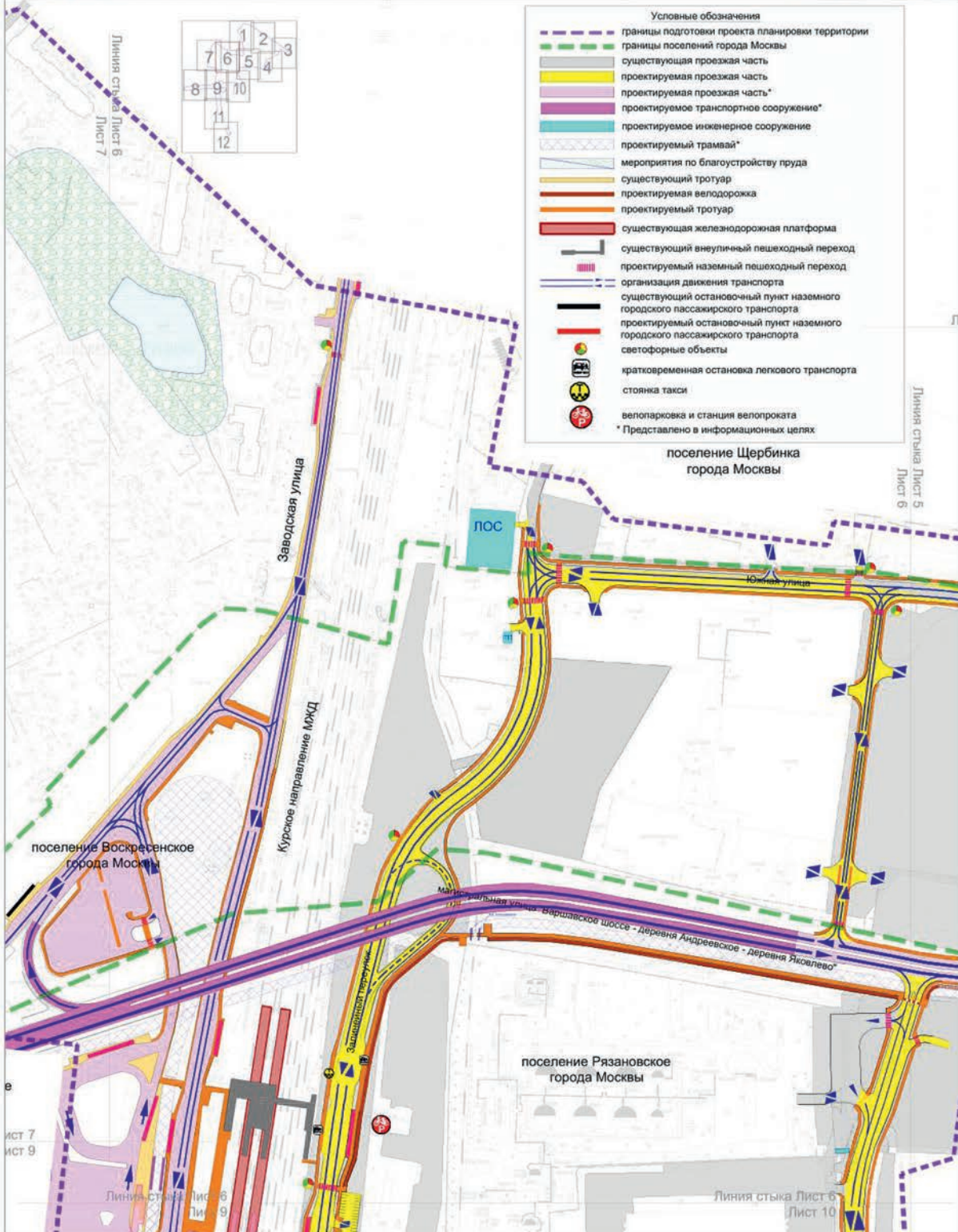




поселение Щербинка города Москвы  
 поселение Воскресенское города Москвы  
 поселение Рязановское города Москвы

Масштаб 1:4000

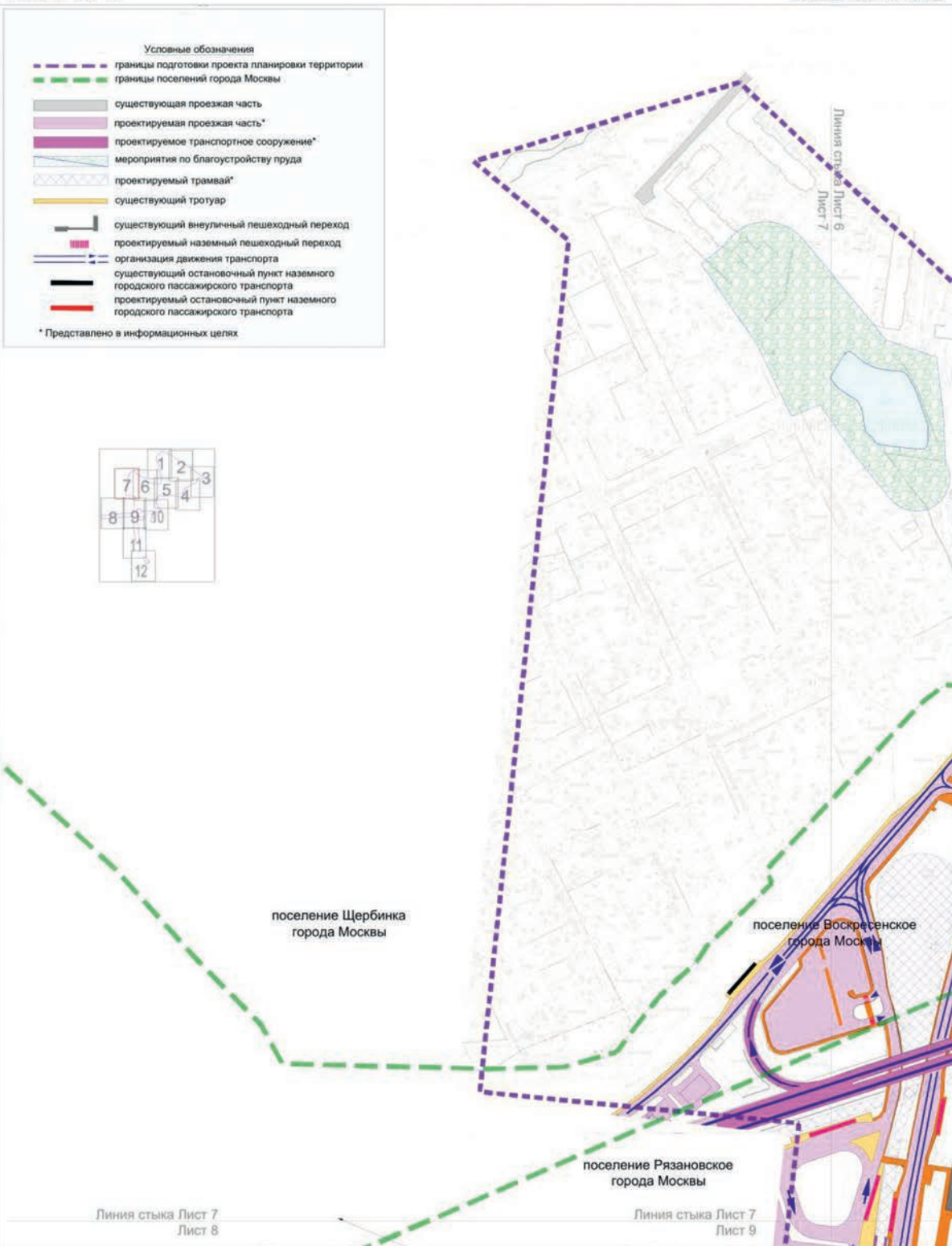
Лист 6 из 12





Лист 7 из 12

поселение Щербинка города Москвы  
 поселение Воскресенское города Москвы  
 поселение Рязановское города Москвы  
 Масштаб 1:4000



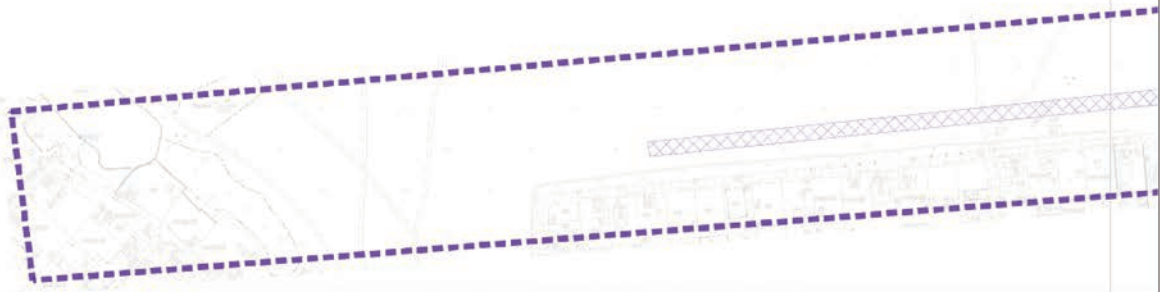
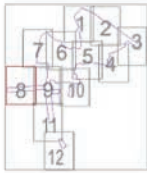
Лист 8 из 12

поселение Воскресенское города Москвы  
поселение Рязановское города Москвы  
Масштаб 1:4000

Условные обозначения

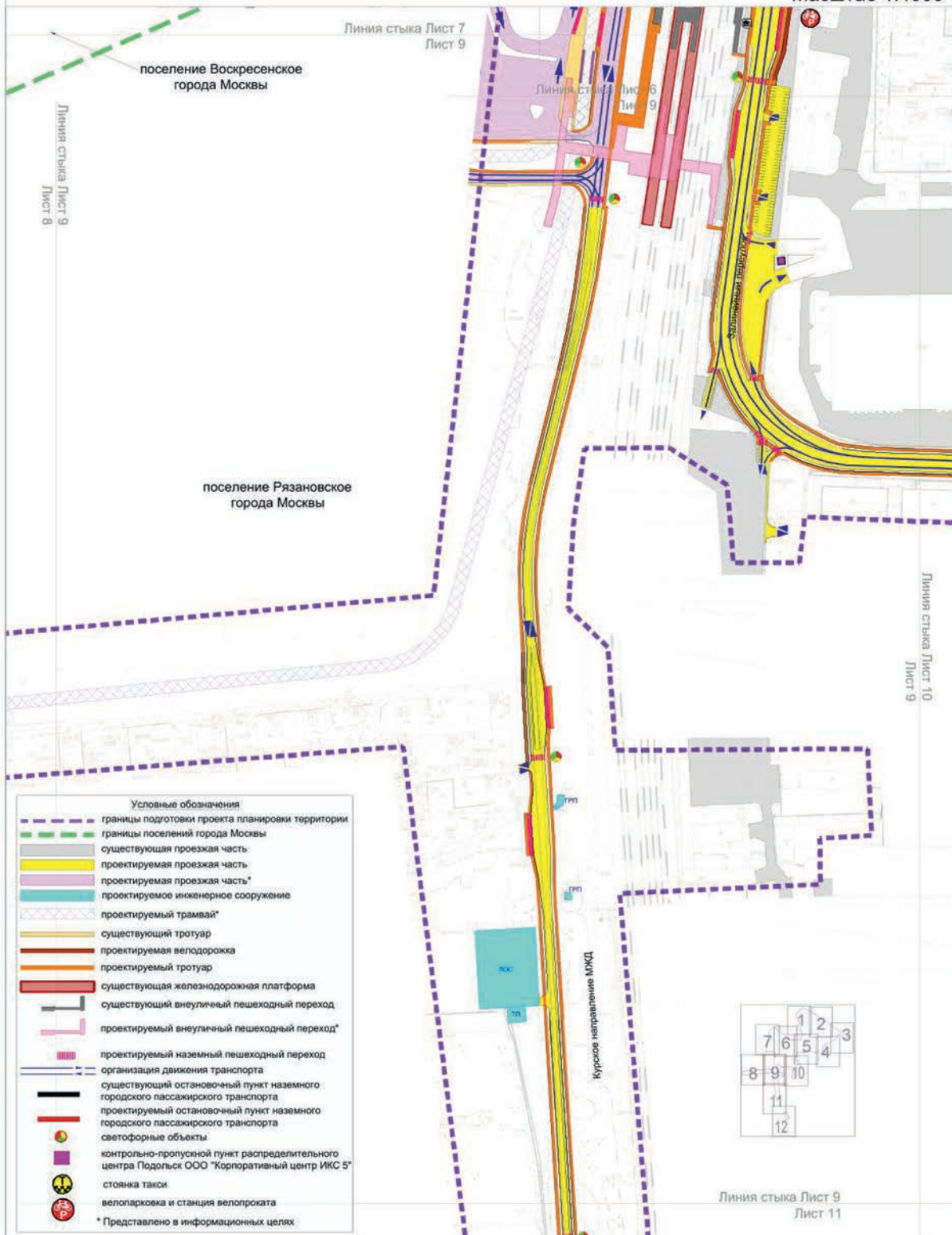
- границы подготовки проекта планировки территории
- границы поселений города Москвы
- проектируемый трамвай\*
- организация движения транспорта

\* Представлено в информационных целях



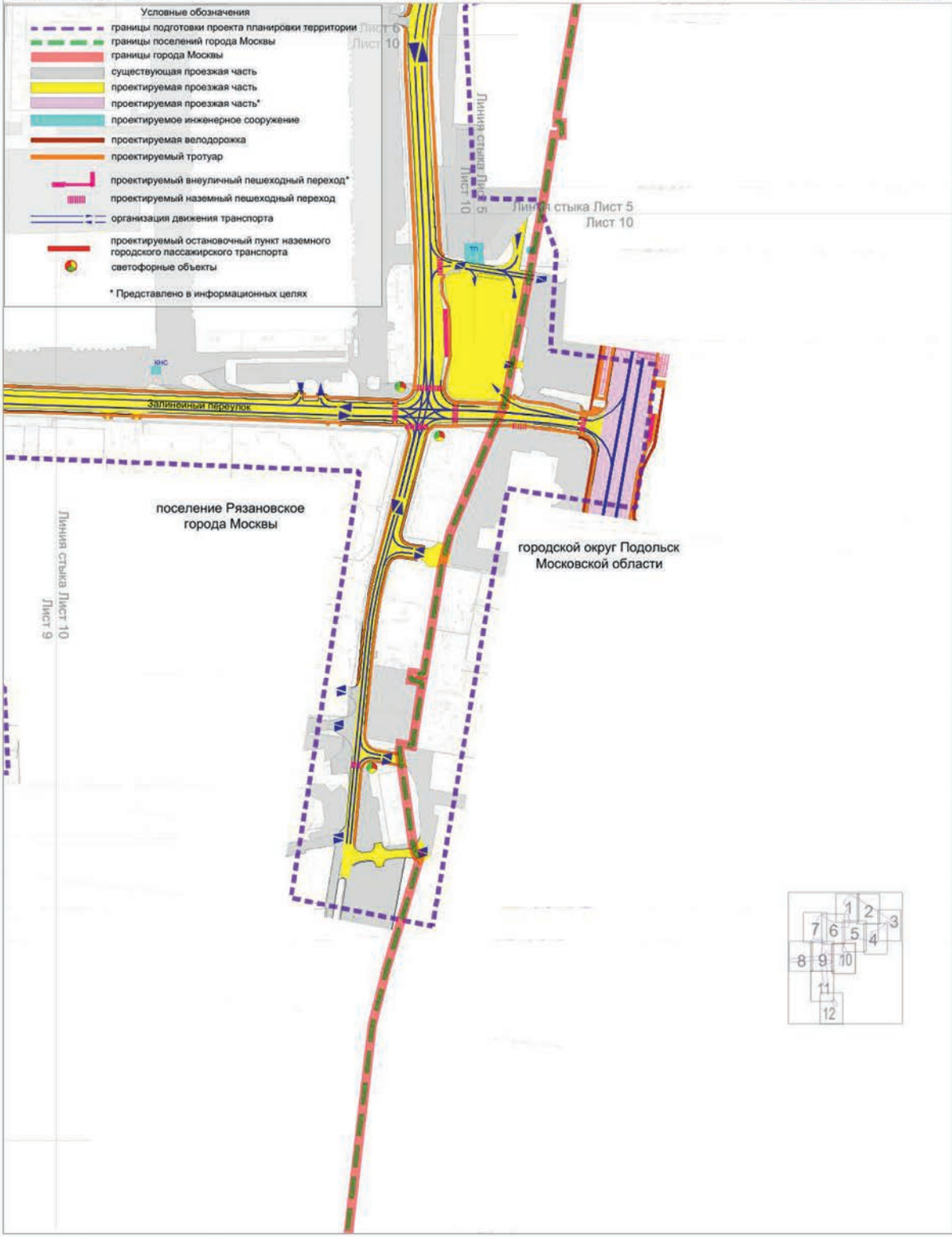
Лист 9 из 12

поселение Воскресенское города Москвы  
поселение Рязановское города Москвы  
Масштаб 1:4000



городской округ Подольск Московской области  
поселение Рязановское города Москвы  
Масштаб 1:4000

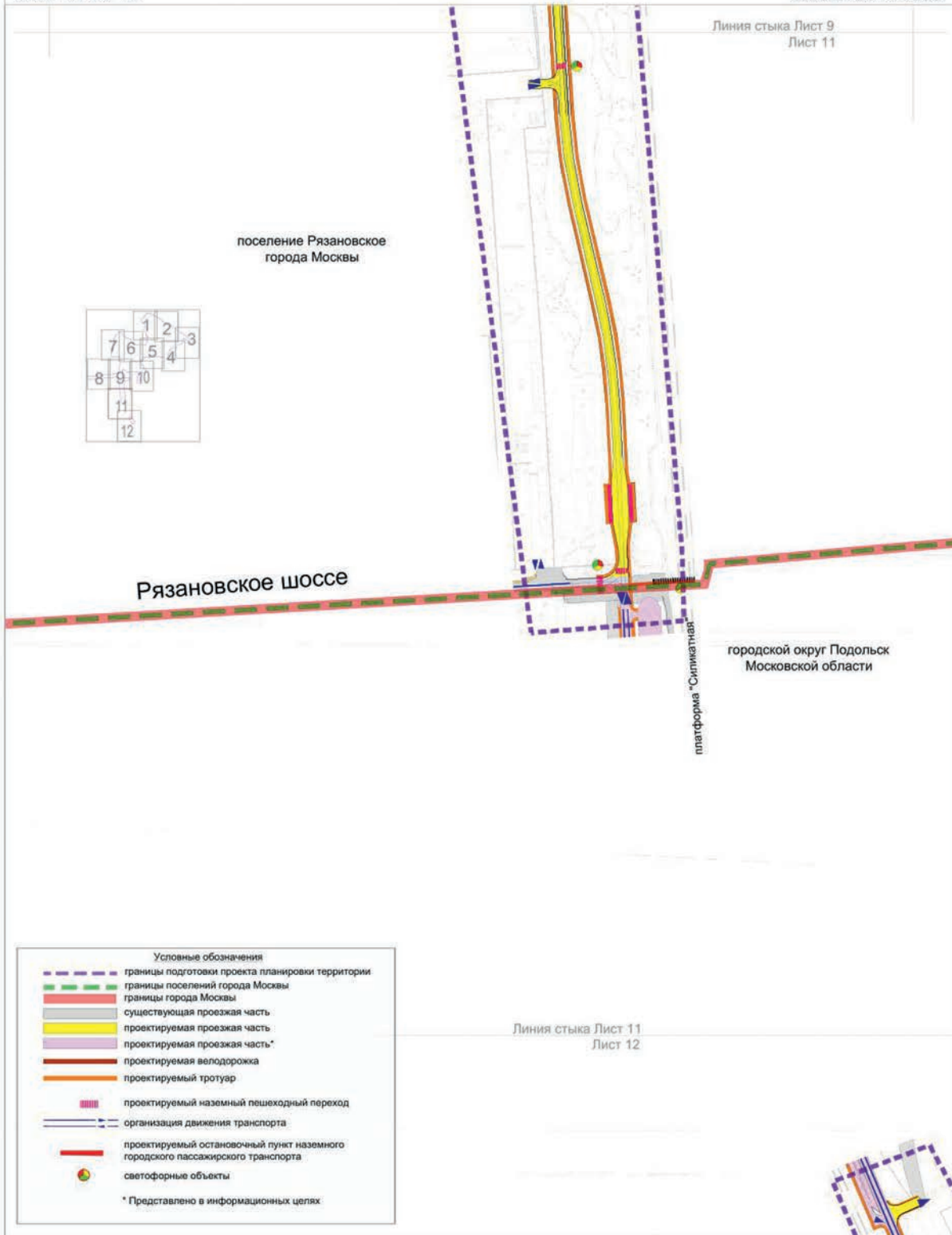
Лист 10 из 12





Лист 11 из 12

поселение Рязановское города Москвы  
 городской округ Подольск Московской области  
 Масштаб 1:4000



Линия стыка Лист 11  
Лист 12



Условные обозначения

	границы подготовки проекта планировки территории
	существующая проезжая часть
	проектируемая проезжая часть
	проектируемая проезжая часть*
	проектируемая велослорожка
	проектируемый тротуар
	проектируемый наземный пешеходный переход
	организация движения транспорта
	светофорные объекты

\* Представлено в информационных целях



1.5. План "Межевание территории" и характеристика земельных участков территории  
 1.5.1. План "Межевание территории"

поселение Щербинка города Москвы

Лист 1 из 12

Масштаб 1:4000





поселение Воскресенское города Москвы  
поселение Щербинка города Москвы

Лист 2 из 12

Масштаб 1:4000

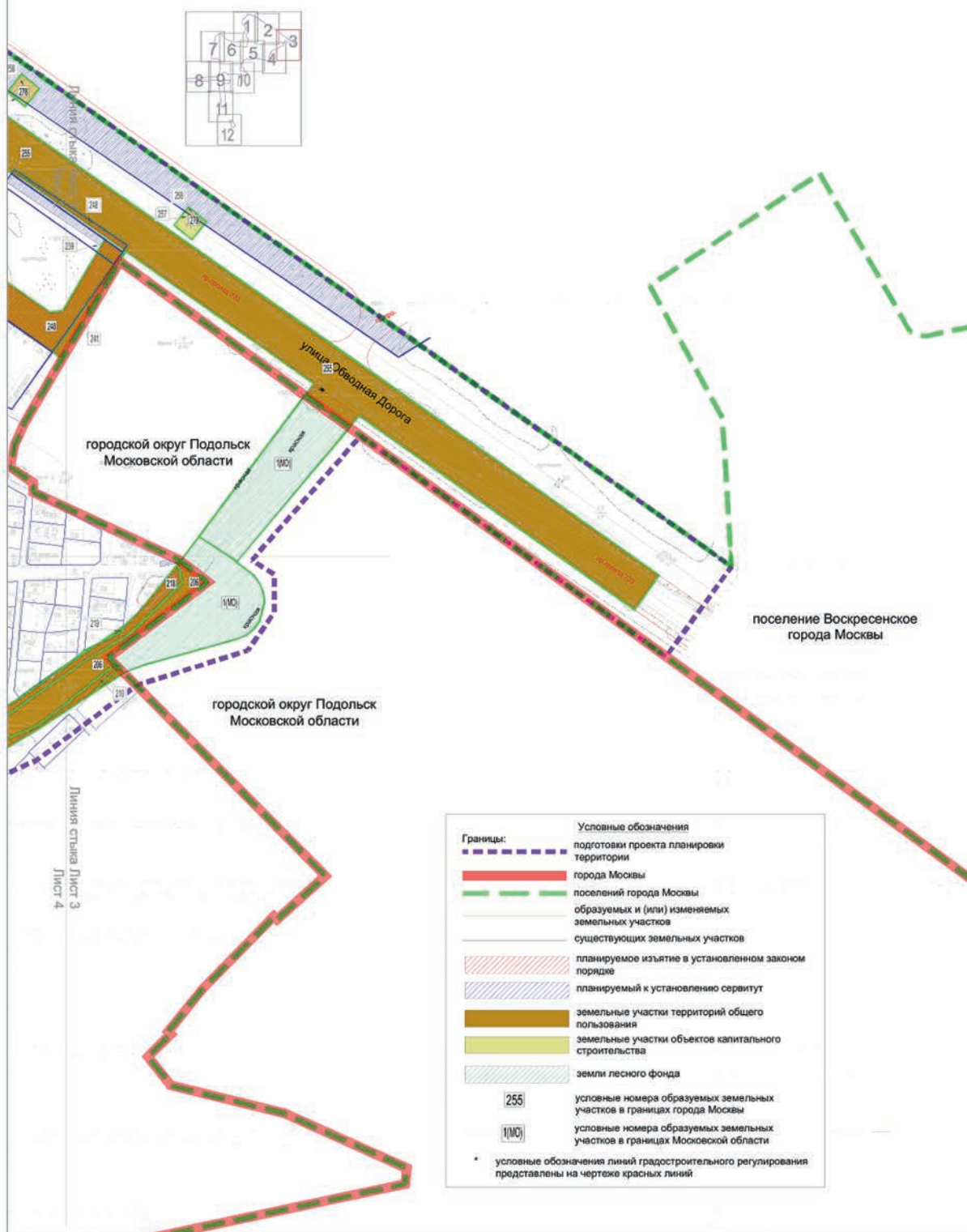




поселение Воскресенское города Москвы  
городской округ Подольск Московской области

Лист 3 из 12

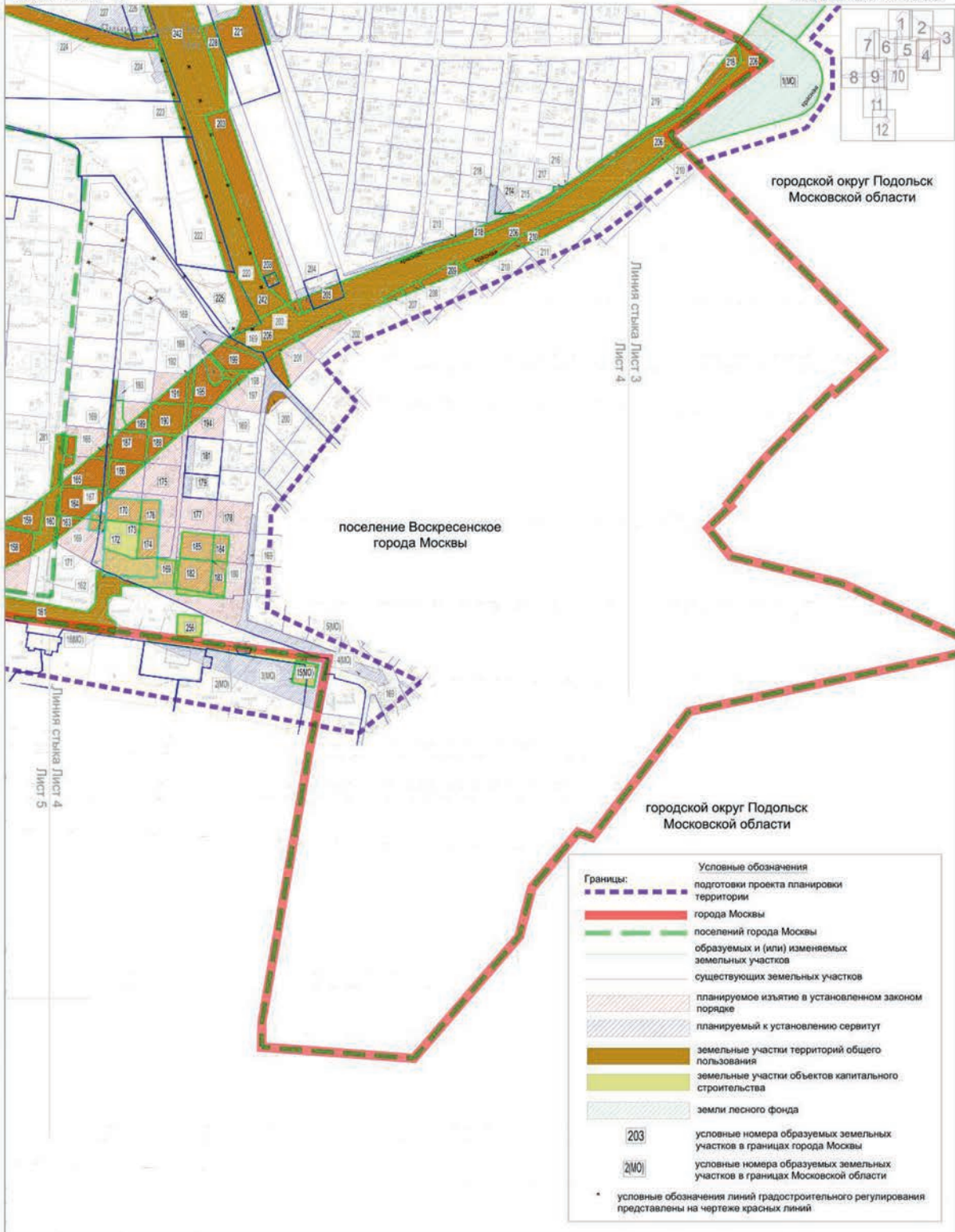
Масштаб 1:4000



поселение Воскресенское города Москвы  
 городской округ Подольск Московской области

Лист 4 из 12

Масштаб 1:4000

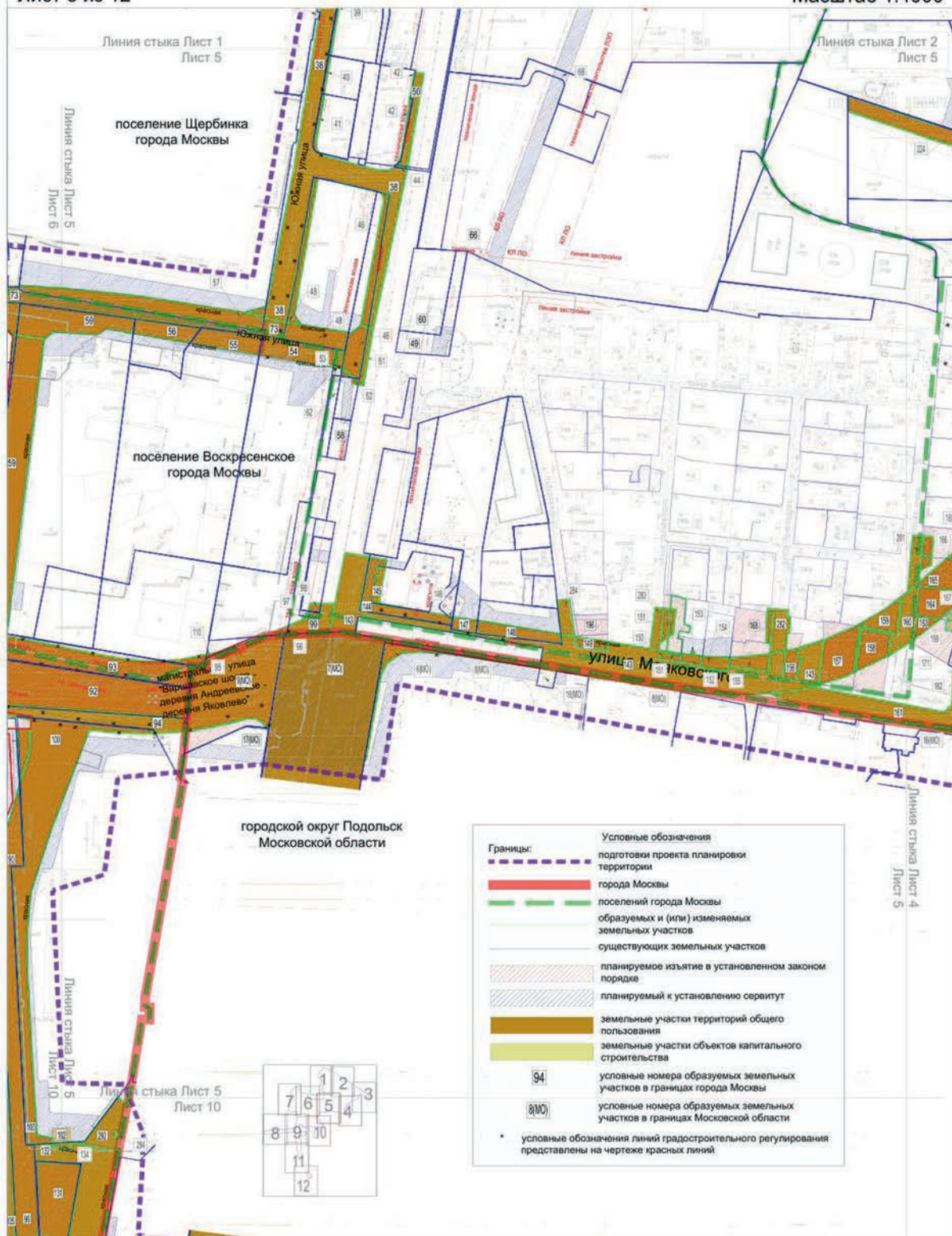




поселение Щербинка города Москвы  
 поселение Воскресенское города Москвы  
 городской округ Подольск Московской области

Лист 5 из 12

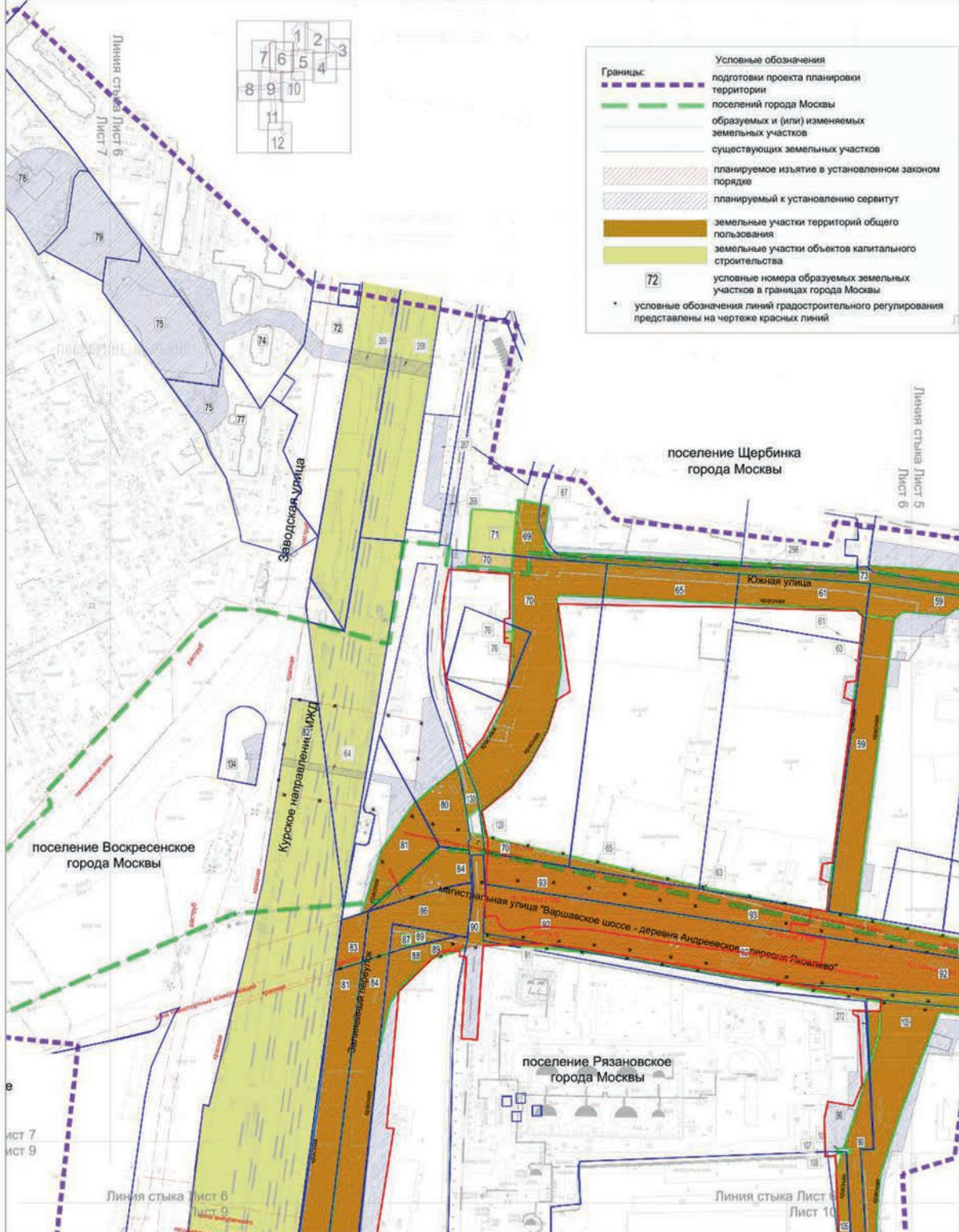
Масштаб 1:4000



поселение Щербинка города Москвы  
 поселение Воскресенское города Москвы  
 поселение Рязановское города Москвы

Масштаб 1:4000

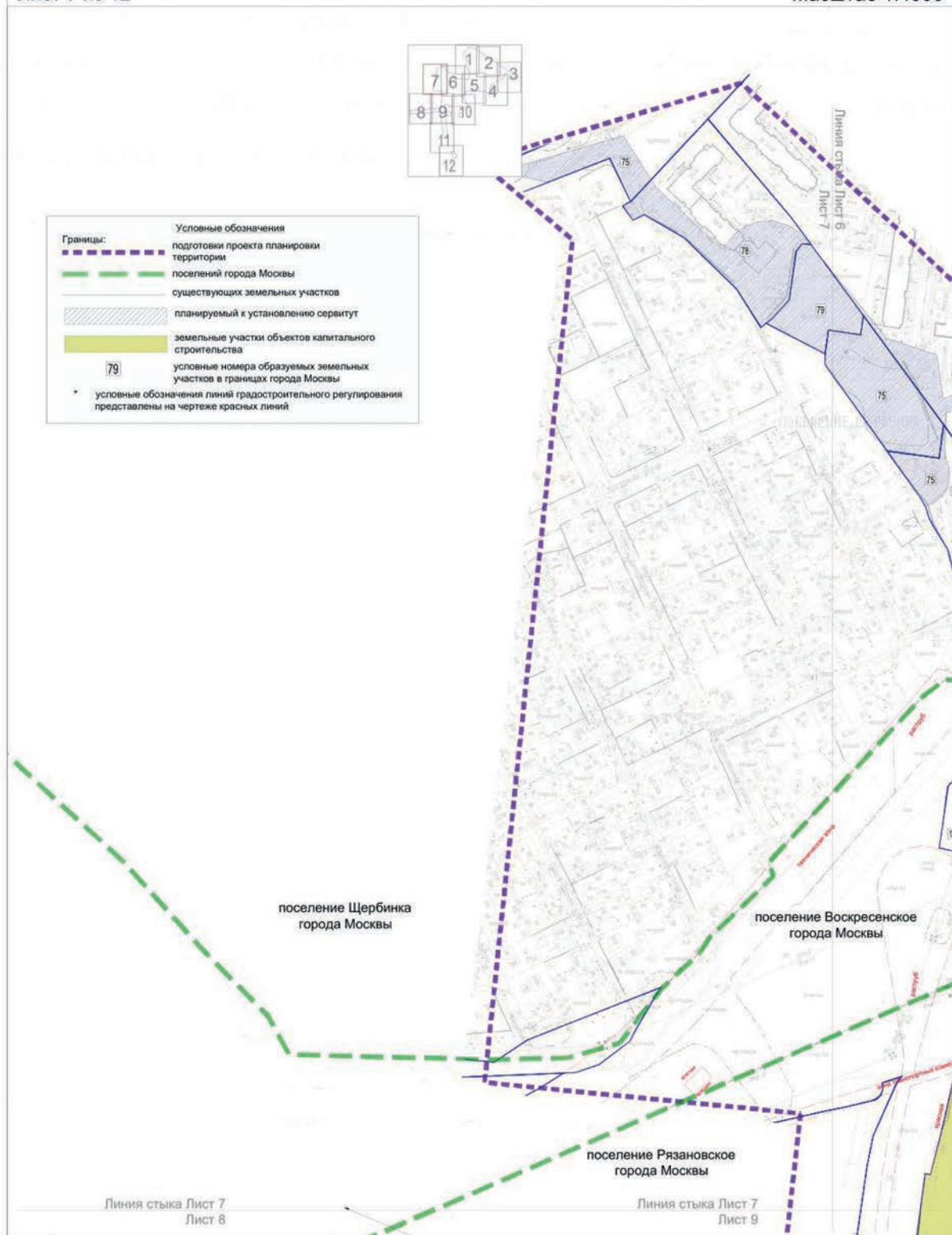
Лист 6 из 12





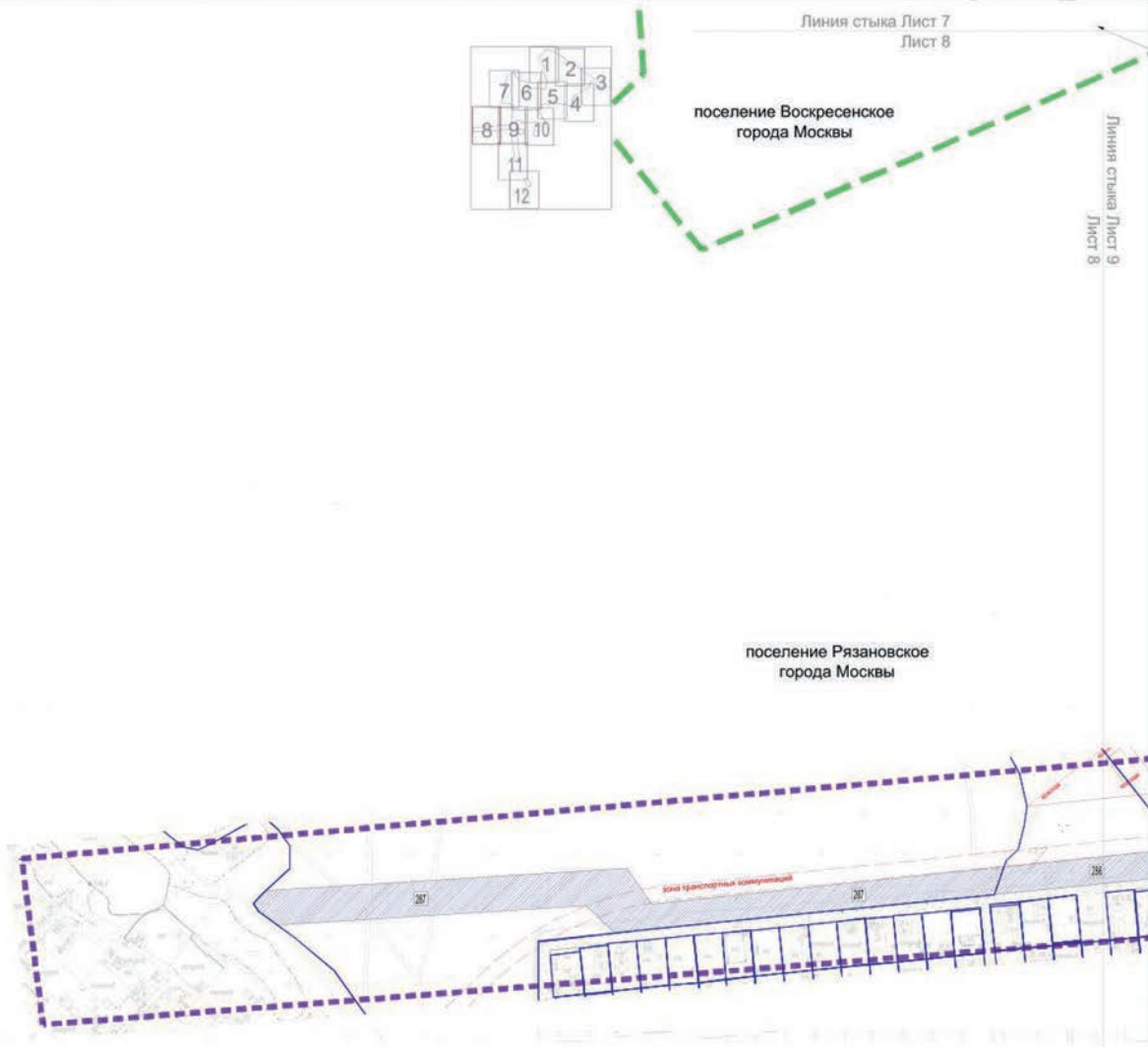
Лист 7 из 12

поселение Щербинка города Москвы  
 поселение Воскресенское города Москвы  
 поселение Рязановское города Москвы  
 Масштаб 1:4000



Лист 8 из 12

поселение Воскресенское города Москвы  
 поселение Рязановское города Москвы  
 Масштаб 1:4000

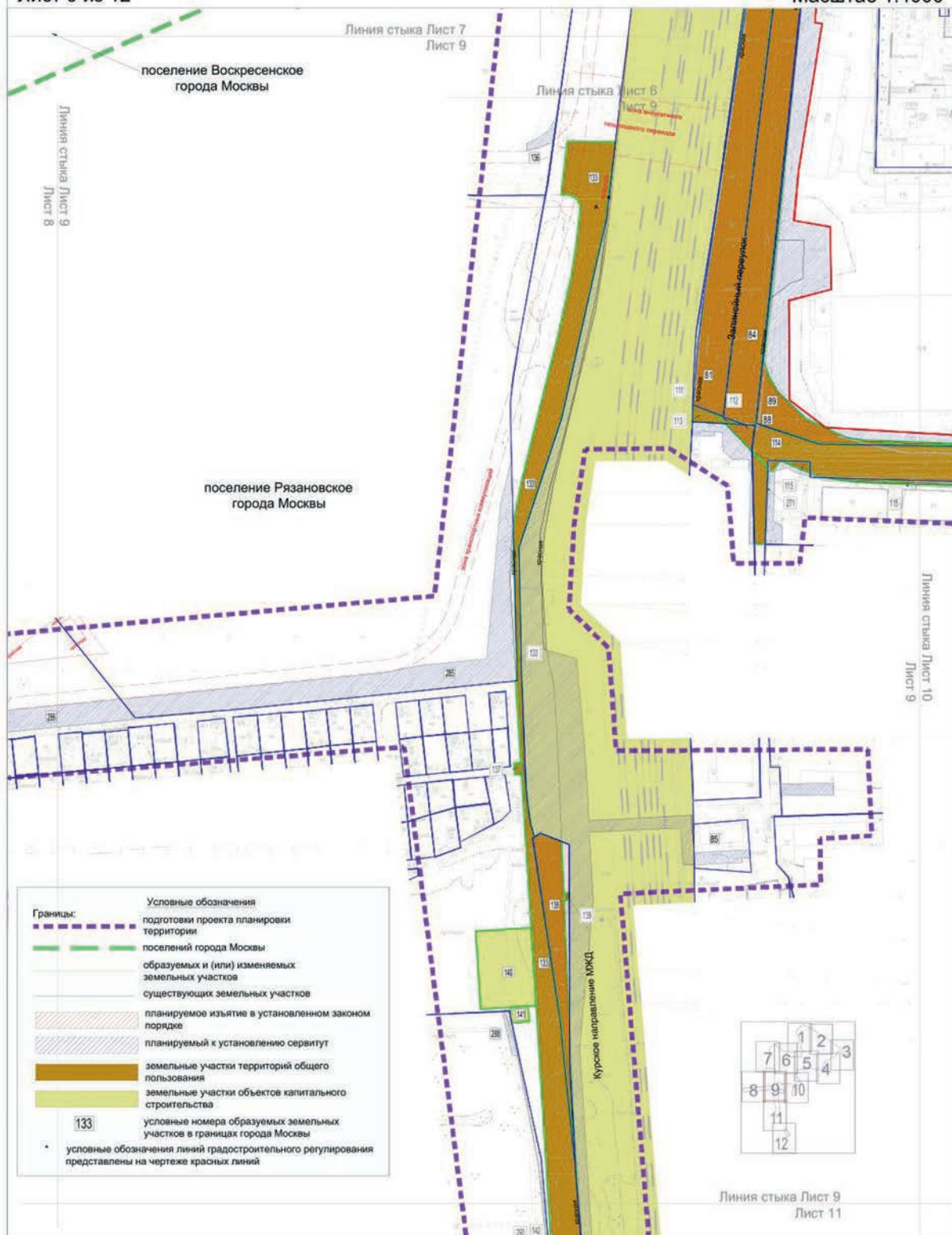


Границы:		Условные обозначения
		подготовки проекта планировки территории
		поселений города Москвы
		существующих земельных участков
		планируемый к установлению сервитут
	287	условные номера образуемых земельных участков в границах города Москвы
*		условные обозначения линий градостроительного регулирования представлены на чертеже красных линий

Лист 9 из 12

поселение Воскресенское города Москвы  
поселение Рязановское города Москвы

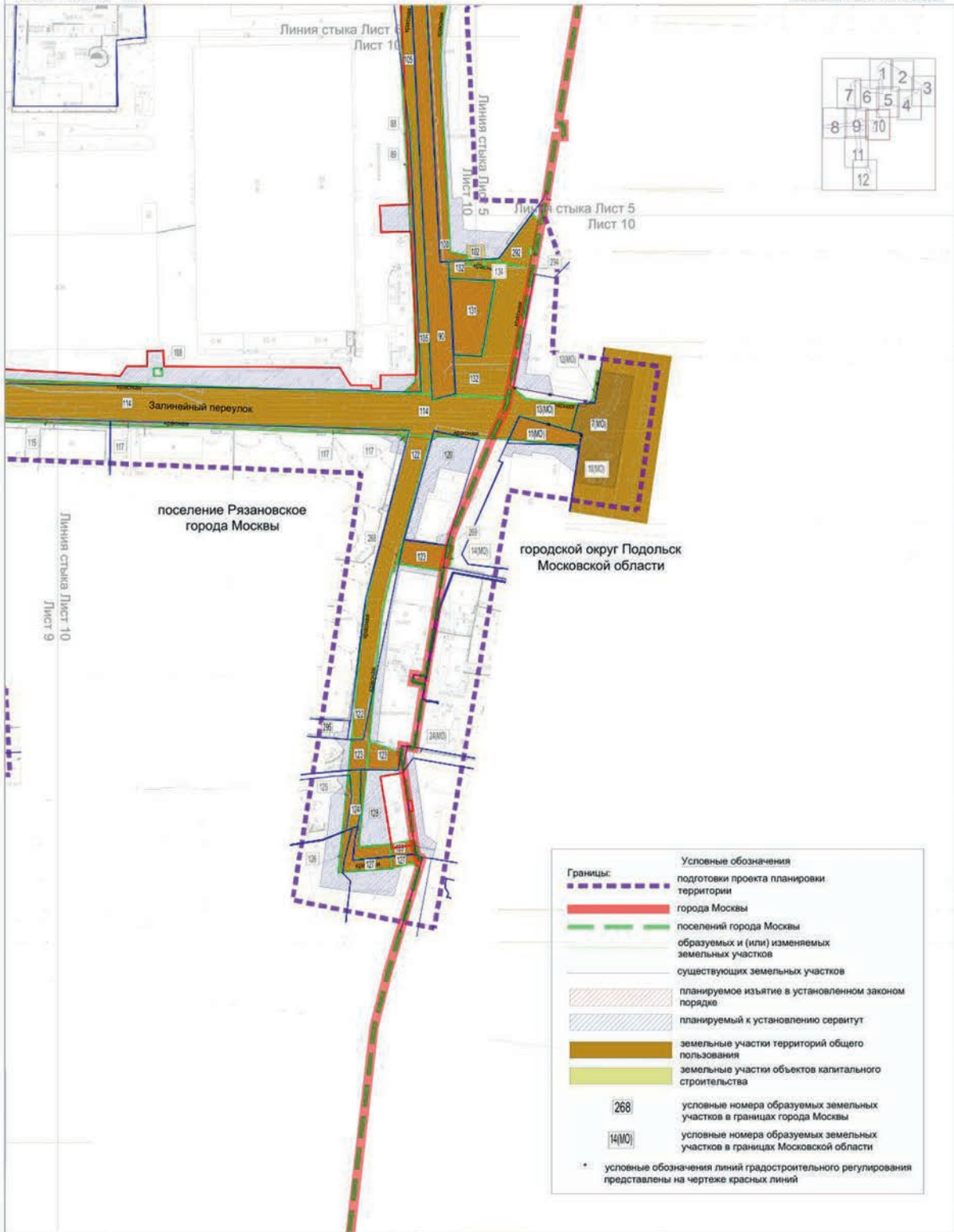
Масштаб 1:4000





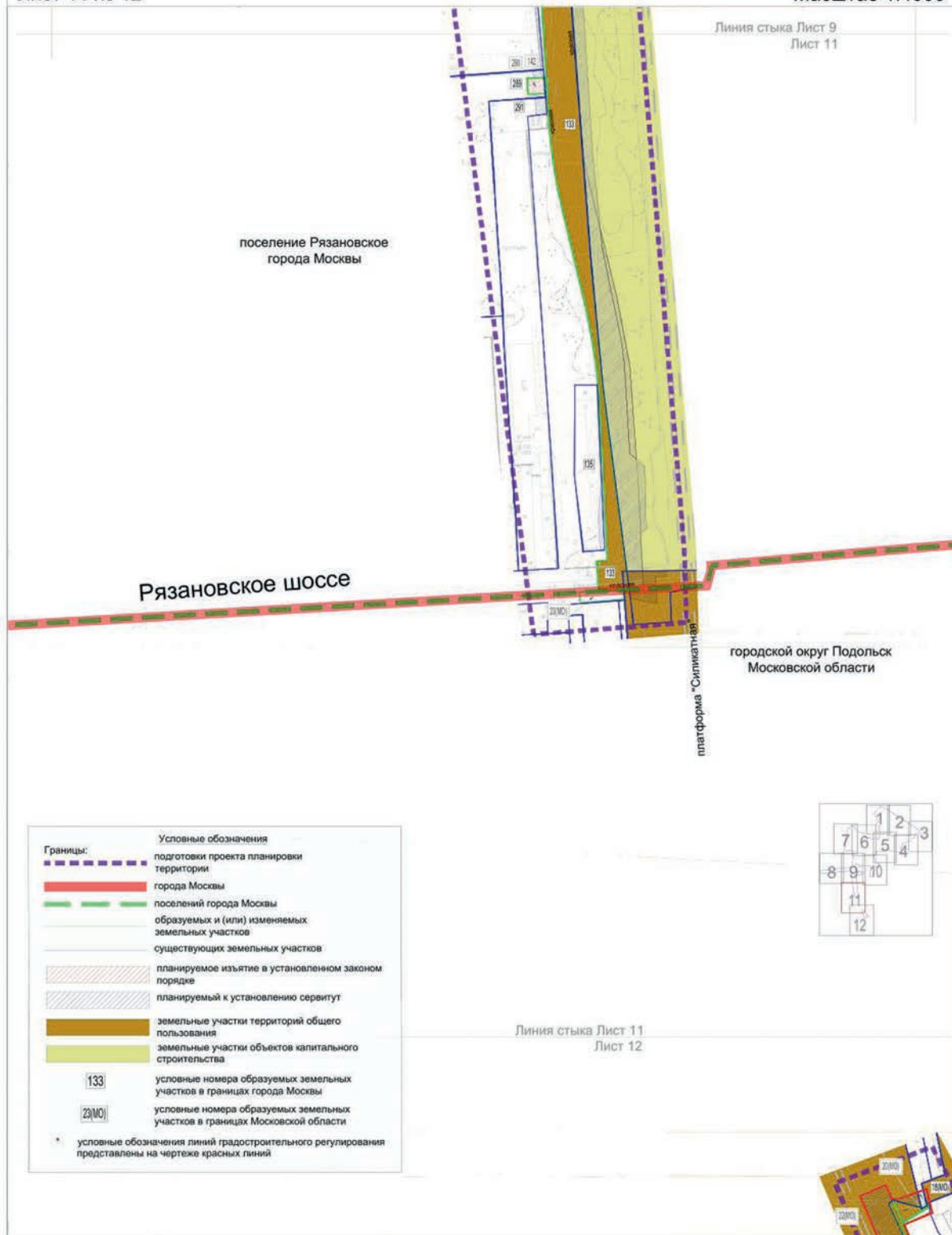
городской округ Подольск Московской области  
поселение Рязановское города Москвы  
Масштаб 1:4000

Лист 10 из 12

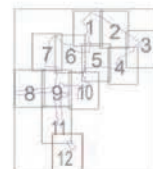


Лист 11 из 12

поселение Рязановское города Москвы  
 городской округ Подольск Московской области  
 Масштаб 1:4000



Линия стыка Лист 11  
Лист 12



Границы:	Условные обозначения
	подготовки проекта планировки территории
	образуемых и (или) изменяемых земельных участков
	существующих земельных участков
	планируемый к установлению сервитут
	земельные участки территорий общего пользования
	условные номера образуемых земельных участков в границах Московской области
	условные обозначения линий градостроительного регулирования представлены на чертеже красных линий



1.5.2. Таблица «Характеристика земельных участков территории» к плану «Межевание территории»

№ участка на плане	Кадастровый номер земельного участка	Способ образования земельного участка	Адресные ориентиры	Земельные участки		Примечание
				Вид разрешенного использования <sup>1</sup>	Площадь земельного участка в границах проекта, кв.м	
1	2	3	4	5	6	7
Земельные участки на территории города Москвы						
1	Образуемый земельный участок	Образование из земель, государственная собственность на которые не разграничена	город Москва, Железнодорожная улица	12.0.1; 12.0.2; 3.1.1	1757	-
2	77:13:0010201:539	-	город Москва, поселение Щербинка, город Железнодорожная улица, земельный участок 44/2/1	12.0.1; 12.0.2; 3.1.1	52	Планируемое изъятие в установленном законом порядке
3	77:13:0010201:540	-	город Москва, поселение Щербинка, город Железнодорожная улица, земельный участок 44/2/2	12.0.1; 12.0.2; 3.1.1	74	Планируемое изъятие в установленном законом порядке
4	77:13:0010201:544	Раздел	город Москва, поселение Щербинка, город Железнодорожная улица, земельный участок 44/2	Ф <sup>2</sup>	2168	140 кв.м – планируемый к установлению сервитут
				12.0.1; 12.0.2; 3.1.1	132	Планируемое изъятие в установленном законом порядке

1	2	3	4	5	6	7
5	50:61:0010201:80	Раздел	город Москва, поселение Щербинка, город Щербинка, улица Спортивная – Симферопольское шоссе	Ф <sup>2</sup> 12.0.1; 12.0.2; 3.1.1	4075 265	140 кв.м – планируемый к установлению сервитут Планируемое изъятие в установленном законом порядке
6	50:61:0010201:131	Раздел	город Москва, поселение Щербинка, город Щербинка, Железнодорожная улица (рядом с кафе «Ирина»)	Ф <sup>2</sup> 12.0.1; 12.0.2; 3.1.1	982 292	506 кв.м – планируемый к установлению сервитут Планируемое изъятие в установленном законом порядке
7	50:61:0010201:285	Раздел	город Москва, поселение Щербинка, город Щербинка, примерно в 20 метрах по направлению на восток от ориентира нежилой дом, расположенного за пределами участка, адрес ориентира: город Москва, поселение Щербинка, город Щербинка, Железнодорожная улица, кафе «Ирина»	Ф <sup>2</sup> 12.0.1; 12.0.2; 3.1.1	165 35	145 кв.м – планируемый к установлению сервитут Планируемое изъятие в установленном законом порядке
8	50:61:0010201:224	Раздел	город Москва, поселение Щербинка, город Щербинка, Железнодорожная улица, дом 24	Ф <sup>2</sup> 12.0.1; 12.0.2; 3.1.1	825 74	390 кв.м – планируемый к установлению сервитут Планируемое изъятие в установленном законом порядке

1	2	3	4	5	6	7
9	Образуемый земельный участок	Образование из земель, государственная собственность на которые не разграничена	город Москва, Железнодорожная улица	12.0.1; 12.0.2; 3.1.1	707	-
10	50:61:0010201:249	Раздел	город Москва, поселение Щербинка, город Щербинка, Железнодорожная улица, земельный участок 32	12.0.1; 12.0.2; 3.1.1	112	Планируемое изъятие в установленном законом порядке
11	50:61:0010201:250	-	город Москва, поселение Щербинка, город Щербинка, Железнодорожная улица, при доме 24	12.0.1; 12.0.2; 3.1.1	629	Планируемое изъятие в установленном законом порядке
12	50:61:0010201:248	Раздел	город Москва, поселение Щербинка, город Щербинка, Железнодорожная улица, при доме 24	Ф <sup>2</sup>	7950	490 кв.м – планируемый к установлению сервитут
13	77:13:0010201:152	Раздел	город Москва, поселение Щербинка, город Щербинка, Железнодорожная улица, при доме 24	12.0.1; 12.0.2; 3.1.1	305	Планируемое изъятие в установленном законом порядке
14	77:13:0010201:151	Раздел	Город Москва, поселение Щербинка, город Щербинка, Железнодорожная улица, при доме 24	12.0.1; 12.0.2; 3.1.1	1744	100 кв.м – планируемый к установлению сервитут
				12.0.1; 12.0.2; 3.1.1	12	Планируемое изъятие в установленном законом порядке
				Ф <sup>2</sup>	1384	126 кв.м – планируемый к установлению сервитут
				12.0.1; 12.0.2; 3.1.1	86	Планируемое изъятие в установленном законом порядке



1	2	3	4	5	6	7
				12.0.1; 12.0.2; 3.1.1	4	Планируемое изъятие в установленном законом порядке
15	50:61:0010201:251	Раздел	город Москва, поселение Щербинка, город Щербинка, Железнодорожная улица, при доме 24	12.0.1; 12.0.2; 3.1.1	1062	Планируемое изъятие в установленном законом порядке
				12.0.1; 12.0.2; 3.1.1	1327	Планируемое изъятие в установленном законом порядке
				12.0.1; 12.0.2; 3.1.1	310	Планируемое изъятие в установленном законом порядке
				12.0.1; 12.0.2; 3.1.1	873	Планируемое изъятие в установленном законом порядке
16	50:61:0010201:252	Раздел	город Москва, поселение Щербинка, город Щербинка, Железнодорожная улица, при доме 24	Ф <sup>2</sup>	31108	1583 кв.м – планируемый к установлению сервитут
				12.0.1; 12.0.2; 3.1.1	678	Планируемое изъятие в установленном законом порядке
				12.0.1; 12.0.2; 3.1.1	759	Планируемое изъятие в установленном законом порядке
				3.1.1	234	Планируемое изъятие в установленном законом порядке
17	50:61:0010201:218	Раздел	город Москва, поселение Щербинка, город Щербинка, Железнодорожная улица, дом 24	Ф <sup>2</sup>	4265	731 кв.м – планируемый к установлению сервитут
				12.0.1; 12.0.2; 3.1.1	531	Планируемое изъятие в установленном законом порядке
18	50:61:0010127:25	-	город Москва, поселение Щербинка, город Щербинка, Театральная улица, дом 2а	Ф <sup>2</sup>	5124	153 кв.м – планируемый к установлению сервитут

1	2	3	4	5	6	7
19	50:61:0010201:219	Раздел	город Москва, поселение Щербинка, город Щербинка, Железнодорожная улица, дом 24	12.0.1; 12.0.2; 3.1.1	1007	Планируемое изъятие в установленном законом порядке
20	50:61:0010201:191	Раздел	город Москва, поселение Щербинка, город Щербинка, Железнодорожная улица, при доме 24	Ф <sup>2</sup>	4762	Планируемое изъятие в установленном законом порядке
21	50:61:0010128:38	-	город Москва, поселение Щербинка, город Щербинка, Спортивная улица, при доме 16	12.0.1; 12.0.2; 3.1.1	14	Планируемое изъятие в установленном законом порядке
22	50:61:0010201:220	Раздел	город Москва, поселение Щербинка, город Щербинка, Железнодорожная улица, при доме 24	Ф <sup>2</sup>	4236	97 кв.м – планируемый к установлению сервитут
23	Образуемый земельный участок	Раздел	город Москва, поселение Щербинка, город Щербинка, Железнодорожная улица, при доме 24	3.1.1	958	100 кв.м – планируемый к установлению сервитут
24	50:61:0010201:253	Раздел	город Москва, поселение Щербинка, город Щербинка, Железнодорожная улица, при доме 24	3.1.1	317	Планируемое изъятие в установленном законом порядке
25	50:61:0010201:57	Раздел	город Москва, поселение Щербинка, город Щербинка, Железнодорожная улица, при доме 24	Ф <sup>2</sup>	234	Образован из земельного участка № 16
					5270	268 кв.м – планируемый к установлению сервитут
				12.0.1; 12.0.2; 3.1.1	531	Планируемое изъятие в установленном законом порядке
				Ф <sup>2</sup>	140256	2675 кв.м – планируемый к установлению сервитут

1	2	3	4	5	6	7
			Щербинка, город Щербинка, Южная улица, дом 2	12.0.1; 12.0.2; 3.1.1	2658	Планируемое изъятие в установленном законом порядке
26	Образуемый земельный участок	Раздел	город Москва, поселение Щербинка, город Щербинка, Южная улица, дом 2	3.1.1	133	Планируемое изъятие в установленном законом порядке
27	Образуемый земельный участок	Образование из земель, государственная собственность на которые не разграничена	город Москва, поселение Щербинка, город Щербинка, Южная улица	12.0.1; 12.0.2; 3.1.1	3664	Образован из земельного участка № 25
28	50:61:0010201:284	Раздел	город Москва, поселение Щербинка, город Щербинка, Южная улица, дом 4а	Ф <sup>2</sup>	197	197 кв.м – планируемый к установлению сервитут
29	50:61:0010201:75	Раздел	город Москва, поселение Щербинка, город Щербинка, Южная улица, дом 4а	12.0.1; 12.0.2; 3.1.1	33	Планируемое изъятие в установленном законом порядке
30	77:13:0010201:216	Раздел	город Москва, поселение Щербинка, город Щербинка, Южная улица, дом 14 б	Ф <sup>2</sup>	704	704 кв.м – планируемый к установлению сервитут
			город Москва, поселение Щербинка, город Щербинка, Южная улица, дом 14 б	12.0.1; 12.0.2; 3.1.1	55	Планируемое изъятие в установленном законом порядке
31	77:13:0010201:217	-	город Москва, поселение Щербинка, город Щербинка, Южная улица, дом 14 б	Ф <sup>2</sup>	676	499 кв.м – планируемый к установлению сервитут
			город Москва, поселение Щербинка, город Щербинка, Южная улица, дом 14 б	12.0.1; 12.0.2; 3.1.1	19	Планируемое изъятие в установленном законом порядке
			город Москва, поселение Щербинка, город Щербинка, Южная улица, дом 14 б	Ф <sup>2</sup>	676	-

1	2	3	4	5	6	7
			Симферопольское шоссе			
32	77:13:0010201:223	-	город Москва, поселение Щербинка, город Щербинка, Симферопольское шоссе, владение 14/1	Ф <sup>2</sup>	35	-
33	77:13:0010201:224	Раздел	город Москва, поселение Щербинка, город Щербинка, Симферопольское шоссе, владение 14	Ф <sup>2</sup> 12.0.1; 12.0.2; 3.1.1 3.1.1	712 33 149	227 кв.м – планируемый к установлению сервитут Планируемое изъятие в установленном законом порядке Планируемое изъятие в установленном законом порядке
34	50:61:0010201:215	Раздел	город Москва, поселение Щербинка, город Щербинка, Железнодорожная улица, дом 24	Ф <sup>2</sup> 12.0.1; 12.0.2; 3.1.1	1039 245	- Планируемое изъятие в установленном законом порядке
35	50:61:0010201:111	Раздел	город Москва, поселение Щербинка, город Щербинка, Симферопольское шоссе, при доме 16	Ф <sup>2</sup> 12.0.1; 12.0.2; 3.1.1 12.0.1; 12.0.2; 3.1.1	414 9	414 кв.м – планируемый к установлению сервитут Планируемое изъятие в установленном законом порядке
36	Образуемый земельный участок	Образование из земель, государственная собственность на которые не разграничена	город Москва, поселение Щербинка, город Щербинка, Симферопольское шоссе	12.0.1; 12.0.2; 3.1.1	837	-
37	50:61:0010201:283	Раздел	город Москва, поселение Щербинка, город Щербинка, Южная	Ф <sup>2</sup>	2937	1651 кв.м – планируемый к установлению сервитут



1	2	3	4	5	6	7
			улица, дом 6	12.0.1; 12.0.2; 3.1.1	2133	Планируемое изъятие в установленном законом порядке
38	Образуемый земельный участок	Образование из земель, государственная собственность на которые не разграничена	город Москва, поселение Щербинка, город Щербинка, Симферопольское шоссе	12.0.1; 12.0.2; 3.1.1	375	Планируемое изъятие в установленном законом порядке
39	77:13:0010201:153	Раздел	город Москва, поселение Щербинка, город Щербинка, Южная улица	Ф <sup>2</sup>	2069	-
40	77:13:0010201:155	Раздел	город Москва, поселение Щербинка, город Щербинка, Южная улица	12.0.1; 12.0.2; 3.1.1	86	Планируемое изъятие в установленном законом порядке
41	77:13:0010201:154	Раздел	город Москва, поселение Щербинка, город Щербинка, Южная улица	Ф <sup>2</sup>	934	-
			город Москва, поселение Щербинка, город Щербинка, Южная улица	12.0.1; 12.0.2; 3.1.1	66	Планируемое изъятие в установленном законом порядке
42	50:61:0010201:108	Раздел	город Москва, поселение Щербинка, город Щербинка, Южная улица	Ф <sup>2</sup>	1416	23 кв.м – планируемый к установлению сервитут
			город Москва, поселение Щербинка, город Щербинка, Южная улица	12.0.1; 12.0.2; 3.1.1	121	Планируемое изъятие в установленном законом порядке
43	50:61:0010201:65	-	город Москва, поселение Щербинка, город Щербинка, Южная улица	Ф <sup>2</sup>	2355	1185 кв.м – планируемый к установлению сервитут
			город Москва, поселение Щербинка, город Щербинка, Южная улица	12.0.1; 12.0.2; 3.1.1	86	Планируемое изъятие в установленном законом порядке
			город Москва, поселение Щербинка, город Щербинка, Южная улица	Ф <sup>2</sup>	4878	1185 кв.м – планируемый к установлению сервитут

1	2	3	4	5	6	7
			улица, дом 6			
44	50:61:0000000:17	Раздел	город Москва, поселение Щербинка, город Щербинка, Симферопольское шоссе, в районе 30 км, левая сторона автодороги на город Подольск	Ф <sup>2</sup> 12.0.1; 12.0.2; 3.1.1	514 20	Планируемое изъятие в установленном законом порядке
45	50:61:0010201:65	-	город Москва, поселение Щербинка, город Щербинка, Южная улица, дом 6	Ф <sup>2</sup>	4878	364 кв.м – планируемый к установлению сервитут
46	77:13:0000000:2371	Раздел	Москва, поселение Щербинка, Симферопольское шоссе, владение 16/2	Ф <sup>2</sup> 12.0.1; 12.0.2; 3.1.1	935	117 кв.м – планируемый к установлению сервитут
					607	Планируемое изъятие в установленном законом порядке
					622	Планируемое изъятие в установленном законом порядке
47	50:61:0010201:46	-	город Москва, поселение Щербинка, город Щербинка, Симферопольское шоссе, дом 16	Ф <sup>2</sup> 12.0.1; 12.0.2; 3.1.1	36	Планируемое изъятие в установленном законом порядке
					4842	615 кв.м – планируемый к установлению сервитут
48	50:61:0010201:270	Раздел	город Москва, поселение Щербинка, город Щербинка, Симферопольское шоссе, дом 16	Ф <sup>2</sup> 12.0.1; 12.0.2; 3.1.1	5987	897 кв.м – планируемый к установлению сервитут
					532	Планируемое изъятие в установленном законом порядке

1	2	3	4	5	6	7
			шоссе, дом 16б	12.0.1; 12.0.2; 3.1.1	816	Планируемое изъятие в установленном законом порядке
49	50:61:0030103:70	-	город Москва, поселение Щербинка, город Щербинка, Симферопольское шоссе, дом 18	Ф <sup>2</sup>	1496	296 кв.м – планируемый к установлению сервитут
50	Образуемый земельный участок	Образование из земель, государственная собственность на которые не разграничена	город Москва, поселение Щербинка, город Щербинка, Симферопольское шоссе	12.0.1; 12.0.2; 3.1.1	509	-
51	Образуемый земельный участок	Образование из земель, государственная собственность на которые не разграничена	город Москва, поселение Щербинка, город Щербинка, Симферопольское шоссе	12.0.1; 12.0.2; 3.1.1	208	-
52	50:61:0010201:199	Раздел	город Москва, поселение Щербинка, город Щербинка, Симферопольское шоссе, дом 18	Ф <sup>2</sup>	523	283 кв.м – планируемый к установлению сервитут
53	Образуемый земельный участок	Образование из земель, государственная собственность на которые не разграничена	город Москва, поселение Щербинка, город Щербинка, Симферопольское шоссе	12.0.1; 12.0.2; 3.1.1	27	Планируемое изъятие в установленном законом порядке
54	50:27:0020441:275	Раздел	город Москва, поселение Рязановское, вблизи поселка Знамя Октября	Ф <sup>2</sup>	10790	1148 кв.м – планируемый к установлению сервитут
55	50:27:0020441:253	Раздел	город Москва, поселение	12.0.1; 12.0.2; 3.1.1	990	-
			город Москва, поселение	Ф <sup>2</sup>	17944	495 кв.м – планируемый к установлению сервитут

1	2	3	4	5	6	7
			Рязановское, вблизи поселка Знамя Октября	12.0.1; 12.0.2; 3.1.1	858	Планируемое изъятие в установленном законом порядке
56	50:27:0020441:252	Раздел	город Москва, поселение Рязановское, вблизи поселка Знамя Октября	Ф <sup>2</sup>	1187	374 кв.м – планируемый к установлению сервитут
57	50:61:0010201:13	Раздел	город Москва, поселение Щербинка, город Щербинка, Южная улица, дом 10	12.0.1; 12.0.2; 3.1.1	706	Планируемое изъятие в установленном законом порядке
			город Москва, поселение Щербинка, город Щербинка, Южная улица, дом 10	Ф <sup>2</sup>	41481	3098 кв.м – планируемый к установлению сервитут
			Щербинка, город Щербинка, Южная улица, дом 10	12.0.1; 12.0.2; 3.1.1	72	Планируемое изъятие в установленном законом порядке
58	50:61:0010201:129	-	город Москва, поселение Щербинка, город Щербинка, Симферопольское шоссе, дом 18	12.0.1; 12.0.2; 3.1.1	2220	Планируемое изъятие в установленном законом порядке
			город Москва, поселение Щербинка, город Щербинка, Симферопольское шоссе, дом 18	Ф <sup>2</sup>	500	26 кв.м – планируемый к установлению сервитут
59	50:27:0020441:249	Раздел	город Москва, поселение Рязановское, вблизи поселка Знамя Октября	Ф <sup>2</sup>	24032	1813 кв.м – планируемый к установлению сервитут
			Рязановское, вблизи поселка Знамя Октября	12.0.1; 12.0.2; 3.1.1	1857	Планируемое изъятие в установленном законом порядке
			Рязановское, вблизи поселка Знамя Октября	12.0.1; 12.0.2; 3.1.1	5875	Планируемое изъятие в установленном законом порядке
60	50:61:0030103:69	-	город Москва, поселение Щербинка, город Щербинка, Симферопольское шоссе, дом 18	Ф <sup>2</sup>	2500	36 кв.м – планируемый к установлению сервитут



1	2	3	4	5	6	7
61	50:27:0020441:488	Раздел	город Москва, поселение Рязановское, вблизи поселка Знамя Октября	Ф <sup>2</sup>  12.0.1; 12.0.2; 3.1.1  12.0.1; 12.0.2; 3.1.1	2322  2645  33	224 кв.м – планируемый к установлению сервитут  Планируемое изъятие в установленном законом порядке  Планируемое изъятие в установленном законом порядке
62	50:61:0000000:21	-	город Москва, поселение Щербинка, город Щербинка, Симферопольское шоссе, дом 18	Ф <sup>2</sup>	430	31 кв.м – планируемый к установлению сервитут
63	50:27:0020441:487	Раздел	город Москва, поселение Рязановское, вблизи поселка Знамя Октября	Ф <sup>2</sup>  12.0.1; 12.0.2; 3.1.1  12.0.1; 12.0.2; 3.1.1	24264  336  114	444 кв.м – планируемый к установлению сервитут  Планируемое изъятие в установленном законом порядке  Планируемое изъятие в установленном законом порядке
64	50:27:0020441:138	-	город Москва, поселение Рязановское, вблизи поселка Знамя Октября	Ф <sup>2</sup>	10731	203 кв.м – планируемый к установлению сервитут
65	50:27:0020441:125	Раздел	город Москва, поселение Рязановское, вблизи поселка Знамя Октября	Ф <sup>2</sup>  12.0.1; 12.0.2; 3.1.1  12.0.1; 12.0.2; 3.1.1	25154  2958  636	504 кв.м – планируемый к установлению сервитут  Планируемое изъятие в установленном законом порядке  Планируемое изъятие в установленном законом порядке

1	2	3	4	5	6	7
66	50:61:0030103:122	-	город Москва, примерно в 180 м по направлению на юго-запад от ориентира дом, расположенного за пределами участка, адрес ориентира: поселение Щербинка, Симферопольское шоссе, дом 13	Ф <sup>2</sup>	42091	1958 кв.м – планируемый к установлению сервитут
67	77:13:0010201:549	Раздел	город Москва, поселение Щербинка, город Щербинка, Южная улица	Ф <sup>2</sup> 12.0.1; 12.0.2; 3.1.1 12.0.1; 12.0.2; 3.1.1	11904 396 138	782 кв.м – планируемый к установлению сервитут Планируемое изъятие в установленном законом порядке Планируемое изъятие в установленном законом порядке
68	77:13:0030103:372	-	город Москва, поселение Щербинка, город Щербинка, Симферопольское шоссе, земельный участок 13/1	Ф <sup>2</sup>	1137	91 кв.м – планируемый к установлению сервитут
69	Образуемый земельный участок	Образование из земель, государственная собственность на которые не разграничена	город Москва, поселение Щербинка, город Щербинка, Южная улица	12.0.1; 12.0.2; 3.1.1	1038	-
70	50:27:0020441:97	Раздел	город Москва, поселение	Ф <sup>2</sup>	13783	1629 кв.м – планируемый к установлению сервитут

1	2	3	4	5	6	7
			Рязановское, вблизи поселка Знамя Октября	12.0.1; 12.0.2; 3.1.1 12.0.1; 12.0.2; 3.1.1	9061 819	Планируемое изъятие в установленном законом порядке Планируемое изъятие в установленном законом порядке
71	Образуемый земельный участок	Объединение	город Москва, поселение Рязановское, вблизи поселка Знамя Октября	3.1.1	426	Планируемое изъятие в установленном законом порядке
72	50:61:0020275:203	-	город Москва, поселение Щербинка, город Щербинка, Южная улица, дом 1а	Ф <sup>2</sup>	1783 6930	Образован из земельного участка № 71 533 кв.м – планируемый к установлению сервитут
73	Образуемый земельный участок	Образование из земель, государственная собственность на которые не разграничена	город Москва, поселение Рязановское, вблизи поселка Знамя Октября	12.0.1; 12.0.2; 3.1.1	3558	-
74	50:61:0020275:3	-	город Москва, поселение Щербинка, город Щербинка, улица Овражная – улица Заводская	Ф <sup>2</sup>	82000	2665 кв.м – планируемый к установлению сервитут
75	50:61:0000000:24	-	город Москва, поселение Щербинка, город Щербинка, улица Овражная – улица Заводская	Ф <sup>2</sup>	54464	15531 кв.м – планируемый к установлению сервитут

1	2	3	4	5	6	7
76	50:27:0020441:254	Раздел	город Москва, поселение Рязановское, вблизи поселка Знамя Октября	Ф <sup>2</sup>  12.0.1; 12.0.2; 3.1.1	2999  334	43 кв.м – планируемый к установлению сервитут  Планируемое изъятие в установленном законом порядке
77	77:13:0000000:29	-	город Москва, поселение Щербинка, город Щербинка, улица Овражная – улица Заводская	Ф <sup>2</sup>  3.1.1	9207  70	1426 кв.м – планируемый к установлению сервитут  Планируемое изъятие в установленном законом порядке
78	77:13:0000000:28	-	город Москва, поселение Щербинка, город Щербинка, улица Овражная – улица Заводская	Ф <sup>2</sup>	11906	5802 кв.м – планируемый к установлению сервитут
79	77:13:0000000:2697	-	город Москва, поселение Щербинка, город Щербинка, квартал Южный, земельный участок 13	Ф <sup>2</sup>	5045	3718 кв.м – планируемый к установлению сервитут
80	50:27:0020441:102	Раздел	город Москва, поселение Рязановское, вблизи поселка Знамя Октября	Ф <sup>2</sup>  12.0.1; 12.0.2; 3.1.1	6242  1891	1792 кв.м – планируемый к установлению сервитут  Планируемое изъятие в установленном законом порядке
81	77:20:0020441:1368	Раздел	город Москва, поселение Рязановское, квартал 53, владение 1/1	Ф <sup>2</sup>  12.0.1; 12.0.2; 3.1.1	3304  2306  11710	991 кв.м – планируемый к установлению сервитут  Планируемое изъятие в установленном законом порядке  Планируемое изъятие в установленном законом порядке



1	2	3	4	5	6	7
82	50:27:0020441:123	-	город Москва, поселение Рязановское	Ф <sup>2</sup>	190162	25232 кв.м – планируемый к установлению сервитут
83	77:20:0020441:1369	-	город Москва, поселение Рязановское, квартал 53, владение 1/2	12.0.1; 12.0.2; 3.1.1	930	Планируемое изъятие в установленном законом порядке
84	77:20:0020441:1376	Раздел	город Москва, поселение Рязановское, квартал 53, владение 2/1	12.0.1; 12.0.2; 3.1.1	1858	Планируемое изъятие в установленном законом порядке
85	50:27:0020441:450	-	город Москва, Рязановское поселение, вблизи поселка Знамя Октября	12.0.1; 12.0.2; 3.1.1	11768	Планируемое изъятие в установленном законом порядке
86	77:20:0020441:1375	-	город Москва, поселение Рязановское, квартал 53, владение 2/2	Ф <sup>2</sup>	1888	445 кв.м – планируемый к установлению сервитут
87	77:20:0020441:4286	-	город Москва, поселение Рязановское, квартал № 53, владение 3А	12.0.1; 12.0.2; 3.1.1	2971	Планируемое изъятие в установленном законом порядке
88	77:20:0020441:4285	Раздел	город Москва, поселение Рязановское, квартал № 53, владение 3	12.0.1; 12.0.2; 3.1.1	660	Планируемое изъятие в установленном законом порядке
				Ф <sup>2</sup>	139249	13400 кв.м – планируемый к установлению сервитут
				12.0.1; 12.0.2; 3.1.1	1533	Планируемое изъятие в установленном законом порядке
				12.0.1; 12.0.2; 3.1.1	2480	Планируемое изъятие в установленном законом порядке
				3.1.1	49	Планируемое изъятие в установленном законом порядке

1	2	3	4	5	6	7
89	50:27:0020441:121	Раздел	город Москва, поселение Рязановское, вблизи поселка Знамя Октября	Ф <sup>2</sup>  12.0.1; 12.0.2; 3.1.1  12.0.1; 12.0.2; 3.1.1  12.0.1; 12.0.2; 3.1.1  3.1.1	141442  1533  660  2480  49	13400 кв.м – планируемый к установлению сервитут Планируемое изъятие в установленном законом порядке Планируемое изъятие в установленном законом порядке Планируемое изъятие в установленном законом порядке Планируемое изъятие в установленном законом порядке
90	50:27:0020441:4	Раздел	город Москва, поселение Рязановское, вблизи деревни Старосырово	Ф <sup>2</sup>  12.0.1; 12.0.2; 3.1.1  12.0.1; 12.0.2; 3.1.1	67470  906  5961	2603 кв.м – планируемый к установлению сервитут Планируемое изъятие в установленном законом порядке Планируемое изъятие в установленном законом порядке
91	Образуемый земельный участок	Образование из земель, государственная собственность на которые не разграничена	город Москва, поселение Рязановское, вблизи деревни Старосырово	12.0.1; 12.0.2; 3.1.1	34  383	Планируемое изъятие в установленном законом порядке -
92	50:27:0020441:493	-	город Москва, поселение Рязановское, вблизи поселка Знамя Октября	12.0.1; 12.0.2; 3.1.1	18500	Планируемое изъятие в установленном законом порядке
93	50:27:0020441:494	-	город Москва, поселение Рязановское, вблизи	12.0.1; 12.0.2; 3.1.1	10600	Планируемое изъятие в установленном законом порядке

1	2	3	4	5	6	7
94	Образуемый земельный участок	Образование из земель, государственная собственность на которые не разграничена	город Москва, поселение Рязановское, вблизи поселка Знамя Октября	12.0.1; 12.0.2; 3.1.1	1899	-
95	50:27:0020441:251	Раздел	город Москва, поселение Рязановское, вблизи поселка Знамя Октября	Ф <sup>2</sup>	7657	-
96	50:27:0020441:276	Раздел	город Москва, поселение Рязановское, вблизи поселка Знамя Октября	12.0.1; 12.0.2; 3.1.1	173	Планируемое изъятие в установленном законом порядке
97	50:61:0010201:229	Раздел	город Москва, поселение Щербинка, город Симферопольское шоссе, дом 18	Ф <sup>2</sup>	4145	-
98	50:61:0010201:134	Раздел	город Москва, поселение Щербинка, город Симферопольское шоссе, дом 18	12.0.1; 12.0.2; 3.1.1	75	Планируемое изъятие в установленном законом порядке
99	Образуемый земельный участок	Образование из земель, государственная собственность на которые не разграничена	город Москва, поселение Щербинка, город Щербинка, город Симферопольское шоссе	12.0.1; 12.0.2; 3.1.1	328	7 кв.м – планируемый к установлению сервитут
			город Москва, поселение Щербинка, город Симферопольское шоссе, дом 18	Ф <sup>2</sup>	47	Планируемое изъятие в установленном законом порядке
			город Москва, поселение Щербинка, город Симферопольское шоссе, дом 18	12.0.1; 12.0.2; 3.1.1	930	159 кв.м – планируемый к установлению сервитут
			город Москва, поселение Щербинка, город Щербинка, город Симферопольское шоссе, дом 18	12.0.1; 12.0.2; 3.1.1	69	Планируемое изъятие в установленном законом порядке
			город Москва, поселение Щербинка, город Щербинка, город Симферопольское шоссе	12.0.1; 12.0.2; 3.1.1	555	-

1	2	3	4	5	6	7
100	77:20:0020441:1250	Раздел	город Москва, поселение Рязановское, Симферопольское шоссе, владение 20А	Ф <sup>2</sup> 12.0.1; 12.0.2; 3.1.1 12.0.1; 12.0.2; 3.1.1 3.1.1	31046 7075 311	3868 кв.м – планируемый к установлению сервитут Планируемое изъятие в установленном законом порядке Планируемое изъятие в установленном законом порядке
101	50:61:0030103:121	-	город Москва, поселение Щербинка, город Щербинка, Симферопольское шоссе, дом 13	Ф <sup>2</sup> 3.1.1	46664 92	2272 кв.м – планируемый к установлению сервитут Планируемое изъятие в установленном законом порядке
102	Образуемый земельный участок	Объединение	город Москва, поселение Рязановское, Симферопольское шоссе, владение 20А	3.1.1	258	Образован из земельных участков № 100, 134
103	50:61:0030103:129	-	город Москва, поселение Щербинка, город Щербинка, Симферопольское шоссе, дом 13	Ф <sup>2</sup>	1886	285 кв.м – планируемый к установлению сервитут
104	Образуемый земельный участок	Раздел	город Москва, поселение Рязановское, вблизи деревни Старосырово	3.1.1	34	Образован из земельного участка № 90



1	2	3	4	5	6	7
105	Образуемый земельный участок	Образование из земель, государственная собственность на которые не разграничена	город Москва, поселение Рязановское, вблизи деревни Старосырово	12.0.1; 12.0.2; 3.1.1	2951	-
106	Образуемый земельный участок	Образование из земель, государственная собственность на которые не разграничена	город Москва, поселение Рязановское, вблизи деревни Старосырово	3.1.1	9	-
107	Образуемый земельный участок	Объединение	город Москва, поселение Рязановское, вблизи деревни Старосырово	3.1.1	43	Образован из земельных участков № 104, 106
108	Образуемый земельный участок	Раздел	город Москва, поселение Рязановское, вблизи поселка Знамя Октября	3.1.1	49	Образован из земельных участков № 88, 89
109	50:61:0030103:137	-	город Москва, в «Восточном» промышленном районе в городе Щербинка	Ф <sup>2</sup>	9900	1002 кв.м – планируемый к установлению сервитут
110	Образуемый земельный участок	Образование из земель, государственная собственность на которые не разграничена	город Москва, поселение Рязановское, Симферопольское шоссе	12.0.1; 12.0.2; 3.1.1	25	-
111	Образуемый земельный участок	Образование из земель, государственная собственность на которые не разграничена	город Москва, поселение Рязановское	12.0.1; 12.0.2; 3.1.1	61	-

1	2	3	4	5	6	7
112	50:27:0020441:104	Раздел	город Москва, поселение Рязановское, вблизи поселка Знамя Октября, Симферопольское шоссе, Залинейный переулок, при доме 2	Ф <sup>2</sup>  12.0.1; 12.0.2; 3.1.1  12.0.1; 12.0.2; 3.1.1	17731  269  246	907 кв.м – планируемый к установлению сервитут  Планируемое изъятие в установленном законом порядке  -
113	Образуемый земельный участок	Образование из земель, государственная собственность на которые не разграничена	город Москва, поселение Рязановское, вблизи поселка Знамя Октября, Симферопольское шоссе, Залинейный переулок	12.0.1; 12.0.2; 3.1.1	246	-
114	Образуемый земельный участок	Образование из земель, государственная собственность на которые не разграничена	город Москва, поселение Рязановское, вблизи поселка Знамя Октября, Симферопольское шоссе, Залинейный переулок	12.0.1; 12.0.2; 3.1.1	15361	-
115	50:27:0020441:453	Раздел	город Москва, поселение Рязановское, земельный участок 24	Ф <sup>2</sup>  12.0.1; 12.0.2; 3.1.1  12.0.1; 12.0.2; 3.1.1	9748  178  342	812 кв.м – планируемый к установлению сервитут  Планируемое изъятие в установленном законом порядке  Планируемое изъятие в установленном законом порядке
116	50:61:0030103:101	-	город Москва, поселение Щербинка, город	Ф <sup>2</sup>	4590	117 кв.м – планируемый к установлению сервитут

1	2	3	4	5	6	7
117	77:20:0020441:4303	Раздел	Щербинка, Симферопольское шоссе, дом 13/1  город Москва, поселение Рязановское, деревня Старосырово	Ф <sup>2</sup>  12.0.1; 12.0.2; 3.1.1  12.0.1; 12.0.2; 3.1.1	90055  970  23	800 кв.м – планируемый к установлению сервитут  Планируемое изъятие в установленном законом порядке  Планируемое изъятие в установленном законом порядке
118	50:61:0030103:109	-	город Москва, поселение Щербинка, город Щербинка, Симферопольское шоссе, дом 13	Ф <sup>2</sup>	9900	235 кв.м – планируемый к установлению сервитут
119	50:61:0030103:87	-	город Москва, поселение Щербинка, город Щербинка, Симферопольское шоссе, дом 11а	Ф <sup>2</sup>	1000	190 кв.м – планируемый к установлению сервитут
120	50:27:0020441:336	Раздел	город Москва, поселение Рязановское, вблизи поселка Знамя Октября	Ф <sup>2</sup>  12.0.1; 12.0.2; 3.1.1	3421  60  7	1803 кв.м – планируемый к установлению сервитут  Планируемое изъятие в установленном законом порядке  Планируемое изъятие в установленном законом порядке
121	50:61:0030103:44	-	город Москва, поселение Воскресенское, квартал № 120, земельный участок б	Ф <sup>2</sup>	8873	351 кв.м – планируемый к установлению сервитут

1	2	3	4	5	6	7
122	Образуемый земельный участок	Образование из земель, государственная собственность на которые не разграничена	город Москва, поселение Рязановское, вблизи поселка Знамя Октября	12.0.1; 12.0.2; 3.1.1	4082	-
123	50:27:0020441:165	Раздел	город Москва, поселение Рязановское, вблизи поселка Знамя Октября	Ф <sup>2</sup> 12.0.1; 12.0.2; 3.1.1	13183 782	1083 кв.м – планируемый к установлению сервитут Планируемое изъятие в установленном законом порядке
124	Образуемый земельный участок	Образование из земель, государственная собственность на которые не разграничена	город Москва, поселение Рязановское, вблизи поселка Знамя Октября	12.0.1; 12.0.2; 3.1.1	520	Планируемое изъятие в установленном законом порядке
125	50:27:0020441:182	Раздел	город Москва, поселение Рязановское, вблизи поселка Знамя Октября, Симферопольское шоссе, дом при доме 26, строение 1	12.0.1; 12.0.2; 3.1.1	515	Планируемое изъятие в установленном законом порядке
126	50:27:0020441:258	Раздел	город Москва, поселение Рязановское, вблизи деревни Старосырово, Симферопольское шоссе, при доме 22	Ф <sup>2</sup> 12.0.1; 12.0.2; 3.1.1	6621 179 28851	535 кв.м – планируемый к установлению сервитут Планируемое изъятие в установленном законом порядке 723 кв.м – планируемый к установлению сервитут
				12.0.1; 12.0.2; 3.1.1	182	Планируемое изъятие в установленном законом порядке



1	2	3	4	5	6	7
127	50:27:0020441:257	Раздел	город Москва, поселение Рязановское, промышленная зона Новосырово, Задорожный тупик, участок 22А	Ф <sup>2</sup> 12.0.1; 12.0.2; 3.1.1 12.0.1; 12.0.2; 3.1.1	5409 537 221	831 кв.м – планируемый к установлению сервитут Планируемое изъятие в установленном законом порядке Планируемое изъятие в установленном законом порядке
128	50:27:0020441:183	Раздел	город Москва, Рязановское шоссе (поселение Рязановское), владение 12	Ф <sup>2</sup> 12.0.1; 12.0.2; 3.1.1 12.0.1; 12.0.2; 3.1.1	2451 524 234	1326 кв.м – планируемый к установлению сервитут Планируемое изъятие в установленном законом порядке Планируемое изъятие в установленном законом порядке
129	Образуемый земельный участок	Образование из земель, государственная собственность на которые не разграничена	город Москва, поселение Рязановское, вблизи поселка Знамя Октября	12.0.1; 12.0.2; 3.1.1	286	-
130	Образуемый земельный участок	Образование из земель, государственная собственность на которые не разграничена	город Москва, поселение Рязановское, вблизи поселка Знамя Октября	12.0.1; 12.0.2; 3.1.1	418	-
131	50:27:0020441:497	-	город Москва, поселение Рязановское, вблизи поселка Знамя Октября, Симферопольское шоссе, строение 21А	12.0.1; 12.0.2; 3.1.1	1971	Планируемое изъятие в установленном законом порядке

1	2	3	4	5	6	7
132	Образуемый земельный участок	Образование из земель, государственная собственность на которые не разграничена	город Москва, поселение Рязановское, вблизи поселка Знамя Октября, Симферопольское шоссе	12.0.1; 12.0.2; 3.1.1	4491	-
133	Образуемый земельный участок	Образование из земель, государственная собственность на которые не разграничена	город Москва, поселение Рязановское, вблизи поселка Знамя Октября, Симферопольское шоссе	12.0.1; 12.0.2; 3.1.1	20775	-
134	77:20:0020441:4282	-	город Москва, поселение Рязановское, вблизи поселка Знамя Октября	Ф <sup>2</sup>	1980	-
135	50:27:0020441:112	-	город Москва, поселение Рязановское, поселок Знамя Октября, Рязановское шоссе, владение 15	Ф <sup>2</sup>	2880	246 кв.м – планируемый к установлению сервитут
136	77:20:0020441:1389	-	город Москва, поселение Рязановское, квартал 52, поселение Рязановское, земельный участок 3А	Ф <sup>2</sup>	37373	236 кв.м – планируемый к установлению сервитут
137	Образуемый земельный участок	Образование из земель, государственная	город Москва, поселение Рязановское, вблизи	12.0.1; 12.0.2; 3.1.1	54	-

1	2	3	4	5	6	7
138	50:27:0020425:41	собственность на которые не разграничена Раздел	поселка Знамя Октября город Москва, поселение Рязановское, вблизи поселка Знамя Октября	12.0.1; 12.0.2; 3.1.1 3.1.1	2893 455	Планируемое изъятие в установленном законом порядке Планируемое изъятие в установленном законом порядке
139	Образуемый земельный участок	Раздел	город Москва, поселение Рязановское, вблизи поселка Знамя Октября	3.1.1	28	Планируемое изъятие в установленном законом порядке
140	Образуемый земельный участок	Образование из земель, государственная собственность на которые не разграничена	город Москва, поселение Рязановское, вблизи поселка Знамя Октября	3.1.1	3064	Образован из земельного участка № 138
141	Образуемый земельный участок	Образование из земель, государственная собственность на которые не разграничена	город Москва, поселение Рязановское, вблизи поселка Знамя Октября	3.1.1	195	-
142	Образуемый земельный участок	Образование из земель, государственная собственность на которые не разграничена	город Москва, поселение Рязановское, вблизи поселка Знамя Октября	12.0.1; 12.0.2; 3.1.1	25	-
143	Образуемый земельный участок	Образование из земель, государственная собственность на которые не разграничена	город Москва, поселение Щербинка, город Щербинка, Вишнёвая улица	12.0.1; 12.0.2; 3.1.1	7664	-

1	2	3	4	5	6	7
144	50:61:0030105:37	Раздел	город Москва, поселение Щербинка, город Щербинка, улица Набережная, дом 2	Ф <sup>2</sup> 12.0.1; 12.0.2; 3.1.1	1054 944	168 кв.м – планируемый к установлению сервитут Планируемое изъятие в установленном законом порядке
145	Образуемый земельный участок	Образование из земель, государственная собственность на которые не разграничена	город Москва, поселение Щербинка, город Щербинка	12.0.1; 12.0.2; 3.1.1	218	-
146	Образуемый земельный участок	Образование из земель, государственная собственность на которые не разграничена	город Москва, поселение Щербинка, город Щербинка	12.0.1; 12.0.2; 3.1.1	6	-
147	50:61:0030105:34	Раздел	город Москва, поселение Щербинка, город Щербинка, улица Набережная, дом 1	Ф <sup>2</sup> 12.0.1; 12.0.2; 3.1.1	7676 228	410 кв.м – планируемый к установлению сервитут Планируемое изъятие в установленном законом порядке
148	50:61:0030105:24	Раздел	город Москва, поселение Щербинка, город Щербинка, улица Набережная, дом 1 а	Ф <sup>2</sup> 12.0.1; 12.0.2; 3.1.1	1306 668	876 кв.м – планируемый к установлению сервитут Планируемое изъятие в установленном законом порядке
149	50:61:0030105:41	Раздел	город Москва, поселение Щербинка, город Щербинка, улица Набережная, дом 1	12.0.1; 12.0.2; 3.1.1	205	Планируемое изъятие в установленном законом порядке
150	50:61:0030106:11	Раздел	город Москва, поселение Щербинка, город Щербинка, улица Чайковского, дом 2	3.1.1 12.0.1; 12.0.2; 3.1.1	145 115 154	Планируемое изъятие в установленном законом порядке Планируемое изъятие в установленном законом порядке Планируемое изъятие в установленном законом порядке



1	2	3	4	5	6	7
				3.1.1	125	Планируемое изъятие в установленном законом порядке
151	50:61:0030106:10	Раздел	город Москва, поселение Щербинка, город Щербинка, улица Чайковского, дом 2	12.0.1; 12.0.2; 3.1.1	20	Планируемое изъятие в установленном законом порядке
				12.0.1; 12.0.2; 3.1.1	91	Планируемое изъятие в установленном законом порядке
				3.1.1	489	Планируемое изъятие в установленном законом порядке
152	50:61:0030106:23	Раздел	город Москва, поселение Щербинка, город Щербинка, улица Чайковского, дом 2	Ф <sup>2</sup>	854	259 кв.м – планируемый к установлению сервитут
				12.0.1; 12.0.2; 3.1.1	139	Планируемое изъятие в установленном законом порядке
				3.1.1	7	Планируемое изъятие в установленном законом порядке
153	Образуемый земельный участок	Раздел	город Москва, поселение Щербинка, город Щербинка, улица Маяковского	3.1.1	7	Образован из земельного участка № 152
154	77:13:0000000:2	Раздел	город Москва, поселение Щербинка, город Щербинка, улица Маяковского, дом 2	Ф <sup>2</sup>	830	357 кв.м – планируемый к установлению сервитут
				12.0.1; 12.0.2; 3.1.1	248	Планируемое изъятие в установленном законом порядке
155	77:13:0030106:7	Раздел	город Москва, поселение Щербинка, город Щербинка, улица Ломоносова	12.0.1; 12.0.2; 3.1.1	371	Планируемое изъятие в установленном законом порядке
				3.1.1	385	Планируемое изъятие в установленном законом порядке
156	50:61:0030107:56	Раздел	город Москва, поселение Щербинка, город	12.0.1; 12.0.2; 3.1.1	295	Планируемое изъятие в установленном законом порядке

1	2	3	4	5	6	7
			Щербинка, улица Ломоносова, дом 2	3.1.1	166	Планируемое изъятие в установленном законом порядке
157	50:61:0030107:27	Раздел	город Москва, поселение Щербинка, город Щербинка, улица Лесная, дом 1 а	12.0.1; 12.0.2; 3.1.1	1135	Планируемое изъятие в установленном законом порядке
158	77:13:0030107:8	Раздел	город Москва, поселение Щербинка, город Щербинка, улица Лесная, дом 1	12.0.1; 12.0.2; 3.1.1	703	Планируемое изъятие в установленном законом порядке
159	50:61:0030107:1	Раздел	город Москва, поселение Щербинка, город Щербинка, улица Лесная, дом 2	Ф <sup>2</sup>	739	Планируемое изъятие в установленном законом порядке
160	Образуемый земельный участок	Образование из земель, государственная собственность на которые не разграничена	город Москва, поселение Щербинка, город Щербинка, улица Лесная	12.0.1; 12.0.2; 3.1.1	840	-
161	Образуемый земельный участок	Образование из земель, государственная собственность на которые не разграничена	город Москва, поселение Щербинка, город Щербинка, улица Лесная	12.0.1; 12.0.2; 3.1.1	2996	-
162	Образуемый земельный участок	Образование из земель, государственная собственность на которые не разграничена	город Москва, поселение Щербинка, город Щербинка, улица Лесная	3.1.1	22	-

1	2	3	4	5	6	7
163	50:27:0020516:189	Раздел	город Москва, поселение Воскресенское, территория СНТ «Щербинка» завода СВАРЗ, владение 11	12.0.1; 12.0.2; 3.1.1  3.1.1  3.1.1	202  77  732	Планируемое изъятие в установленном законом порядке  Планируемое изъятие в установленном законом порядке  Планируемое изъятие в установленном законом порядке
164	50:27:0020516:190	Раздел	город Москва, поселение Воскресенское, СНТ «Щербинка» завода СВАРЗ, участок 10	12.0.1; 12.0.2; 3.1.1	784	Планируемое изъятие в установленном законом порядке
165	50:27:0020516:191	Раздел	город Москва, поселение Воскресенское, СНТ «Щербинка» завода СВАРЗ, участок 9	12.0.1; 12.0.2; 3.1.1  12.0.1; 12.0.2; 3.1.1  3.1.1	656  80  159	Планируемое изъятие в установленном законом порядке  Планируемое изъятие в установленном законом порядке  Планируемое изъятие в установленном законом порядке
166	50:27:0020516:204	Раздел	город Москва, поселение Воскресенское, территория СНТ «Щербинка» завода СВАРЗ, участок владение 8	12.0.1; 12.0.2; 3.1.1  12.0.1; 12.0.2; 3.1.1  3.1.1	92  137  638	Планируемое изъятие в установленном законом порядке  Планируемое изъятие в установленном законом порядке  Планируемое изъятие в установленном законом порядке

1	2	3	4	5	6	7
167	Образуемый земельный участок	Объединение	город Москва, поселение Воскресенское, территория СНТ «Щербинка» завода СВАРЗ	3.1.1	202	Образован из земельных участков № 163, 164, 169, 170, 171
168	77:13:0030106:8	-	Москва, поселение Щербинка, улица Ломоносова	12.0.1; 12.0.2; 3.1.1 3.1.1	113 748	Планируемое изъятие в установленном законом порядке Планируемое изъятие в установленном законом порядке
169	50:27:0020516:203	Раздел	город Москва, поселение Воскресенское, СНТ «Щербинка» завода СВАРЗ, участок 1ю	Ф <sup>2</sup> 12.0.1; 12.0.2; 3.1.1 12.0.1; 12.0.2; 3.1.1 3.1.1 3.1.1 3.1.1 3.1.1 12.0.1; 12.0.2; 3.1.1 12.0.1; 12.0.2; 3.1.1	28702 202 184 60 778 548 141 218 226	2401 кв.м – планируемый к установлению сервитут Планируемое изъятие в установленном законом порядке Планируемое изъятие в установленном законом порядке Планируемое изъятие в установленном законом порядке Планируемое изъятие в установленном законом порядке Планируемое изъятие в установленном законом порядке Планируемое изъятие в установленном законом порядке Планируемое изъятие в установленном законом порядке Планируемое изъятие в установленном законом порядке Планируемое изъятие в установленном законом порядке Планируемое изъятие в установленном законом порядке



1	2	3	4	5	6	7
				12.0.1; 12.0.2; 3.1.1	231	Планируемое изъятие в установленном законом порядке
				12.0.1; 12.0.2; 3.1.1	1743	Планируемое изъятие в установленном законом порядке
170	50:27:0020516:182	Раздел	город Москва, поселение Воскресенское, СНТ «Щербинка» завода СВАРЗ, владение 18	3.1.1	567	Планируемое изъятие в установленном законом порядке
				12.0.1; 12.0.2; 3.1.1	23	Планируемое изъятие в установленном законом порядке
				3.1.1	3	Планируемое изъятие в установленном законом порядке
				3.1.1	161	Планируемое изъятие в установленном законом порядке
171	Образуемый земельный участок	Образование из земель, государственная собственность на которые не разграничена	город Москва, поселение Воскресенское, СНТ «Щербинка» завода СВАРЗ	3.1.1	7	-
172	Образуемый земельный участок	Образование из земель, государственная собственность на которые не разграничена	город Москва, поселение Воскресенское, СНТ «Щербинка» завода СВАРЗ	3.1.1	771	-
173	Образуемый земельный участок	Объединение	город Москва, поселение Воскресенское, СНТ «Щербинка» завода СВАРЗ	3.1.1	2938	Образован из земельных участков № 162, 170, 172, 173, 174, 176
174	50:27:0020516:201	Раздел	город Москва, поселение Воскресенское, территория СНТ «Щербинка» завода	3.1.1	470	Планируемое изъятие в установленном законом порядке

1	2	3	4	5	6	7
			СВАРЗ, земельный участок 27	3.1.1	310	Планируемое изъятие в установленном законом порядке
175	50:27:0020516:25	-	город Москва, поселение Воскресенское, территория СНТ «Щербинка» завода СВАРЗ	3.1.1	755,4	Планируемое изъятие в установленном законом порядке
176	50:27:0020516:202	Раздел	город Москва, поселение Воскресенское, территория СНТ «Щербинка» завода СВАРЗ	3.1.1	331	Планируемое изъятие в установленном законом порядке
177	50:27:0020516:169	-	город Москва, поселение Воскресенское, квартал 115, земельный участок 33	3.1.1	428	Планируемое изъятие в установленном законом порядке
178	50:27:0020516:163	-	город Москва, поселение Воскресенское, территория СНТ «Щербинка» завода СВАРЗ, владение 39	3.1.1	767	Планируемое изъятие в установленном законом порядке
179	50:27:0020516:170	-	город Москва, поселение Воскресенское, СНТ «Щербинка» завода СВАРЗ, участок 32	Ф <sup>2</sup>	591	130 кв.м – планируемый к установлению сервитут
180	Образуемый земельный участок	Объединение	город Москва, поселение Воскресенское, СНТ «Щербинка» завода СВАРЗ	3.1.1	2099	Образован из земельных участков № 182, 183, 184, 185

1	2	3	4	5	6	7
181	50:27:0020516:171	-	город Москва, поселение Воскресенское, СНТ «Щербинка» завода СВАРЗ, владение 31	Ф <sup>2</sup>	912	203 кв.м – планируемый к установлению сервитут
182	50:27:0020516:396	Раздел	город Москва, поселение Воскресенское, СНТ «Щербинка» завода СВАРЗ, владение 35	3.1.1 12.0.1; 12.0.2; 3.1.1	739 8	Планируемое изъятие в установленном законом порядке Планируемое изъятие в установленном законом порядке
183	50:27:0020516:161	Раздел	город Москва, поселение Воскресенское, территория СНТ «Щербинка» завода СВАРЗ, владение 41	3.1.1 3.1.1	67 540	Планируемое изъятие в установленном законом порядке Планируемое изъятие в установленном законом порядке
184	50:27:0020516:162	Раздел	город Москва, поселение Воскресенское, СНТ «Щербинка» завода СВАРЗ, участок 40	3.1.1 3.1.1	468 279	Планируемое изъятие в установленном законом порядке Планируемое изъятие в установленном законом порядке
185	50:27:0020516:6	Раздел	город Москва, поселение Воскресенское, СНТ «Щербинка» завода СВАРЗ, участок 34	3.1.1 3.1.1	166 589	Планируемое изъятие в установленном законом порядке Планируемое изъятие в установленном законом порядке
186	50:27:0020516:34	Раздел	город Москва, поселение Воскресенское, СНТ «Щербинка» завода СВАРЗ, владение 17	12.0.1; 12.0.2; 3.1.1 3.1.1	472 279	Планируемое изъятие в установленном законом порядке Планируемое изъятие в установленном законом порядке

1	2	3	4	5	6	7
187	50:27:0020516:184	Раздел	город Москва, поселение Воскресенское, территория СНТ «Щербинка» завода СВАРЗ, владение 16	12.0.1; 12.0.2; 3.1.1 3.1.1	722 25	Планируемое изъятие в установленном законом порядке Планируемое изъятие в установленном законом порядке
188	50:27:0020516:176	Раздел	город Москва, поселение Воскресенское, территория СНТ «Щербинка» завода СВАРЗ, участок 24	12.0.1; 12.0.2; 3.1.1 3.1.1	330 408	Планируемое изъятие в установленном законом порядке Планируемое изъятие в установленном законом порядке
189	50:27:0020516:185	Раздел	город Москва, поселение Воскресенское, территория СНТ «Щербинка» завода СВАРЗ, участок 15	12.0.1; 12.0.2; 3.1.1 12.0.1; 12.0.2; 3.1.1	269 189	Планируемое изъятие в установленном законом порядке Планируемое изъятие в установленном законом порядке
190	50:27:0020516:177	Раздел	город Москва, поселение Воскресенское, территория СНТ «Щербинка» завода СВАРЗ	12.0.1; 12.0.2; 3.1.1 3.1.1	747 286	Планируемое изъятие в установленном законом порядке Планируемое изъятие в установленном законом порядке
191	50:27:0020516:22	Раздел	город Москва, СНТ «Щербинка» завода СВАРЗ, участок 22	12.0.1; 12.0.2; 3.1.1 3.1.1	373 9	Планируемое изъятие в установленном законом порядке Планируемое изъятие в установленном законом порядке
192	Образуемый земельный участок	Образование из земель, государственная собственность на которые не разграничена	город Москва, поселение Воскресенское, территория СНТ «Щербинка» завода СВАРЗ	12.0.1; 12.0.2; 3.1.1 3.1.1	362 2	Планируемое изъятие в установленном законом порядке -



1	2	3	4	5	6	7
193	50:27:0020516:186	-	город Москва, поселение Воскресенское, СНТ «Щербинка» завода СВАРЗ, участок 14	Ф <sup>2</sup>	793	98 кв.м – планируемый к установлению сервитут
194	50:27:0020516:172	Раздел	город Москва, поселение Воскресенское, СНТ «Щербинка» завода СВАРЗ, участок 30	12.0.1; 12.0.2; 3.1.1 3.1.1	171 642	Планируемое изъятие в установленном законом порядке Планируемое изъятие в установленном законом порядке
195	50:27:0020516:173	-	город Москва, поселение Воскресенское, СНТ «Щербинка» завода СВАРЗ, владение 29	12.0.1; 12.0.2; 3.1.1	701	Планируемое изъятие в установленном законом порядке
196	50:61:0030105:39	-	город Москва, поселение Щербинка, город Щербинка, Набережная улица, при доме 1	12.0.1; 12.0.2; 3.1.1	446	Планируемое изъятие в установленном законом порядке
197	50:27:0020516:45	Раздел	город Москва, поселение Воскресенское, территория СНТ «Щербинка» завода СВАРЗ, владение 147	12.0.1; 12.0.2; 3.1.1 3.1.1	113 819	Планируемое изъятие в установленном законом порядке Планируемое изъятие в установленном законом порядке
198	Образуемый земельный участок	Образование из земель, государственная собственность на которые не разграничена	город Москва, поселение Воскресенское, территория СНТ «Щербинка» завода СВАР	12.0.1; 12.0.2; 3.1.1	152	-
199	50:27:0020516:174	Раздел	город Москва, поселение Воскресенское,	12.0.1; 12.0.2; 3.1.1	622	Планируемое изъятие в установленном законом порядке

1	2	3	4	5	6	7
			территория СНТ «Щербинка» завода СВАРЗ, владение 28	3.1.1	152	Планируемое изъятие в установленном законом порядке
200	50:27:0020516:87	Раздел	город Москва, поселение Воскресенское, квартал № 115, владение 111	Ф <sup>2</sup> 12.0.1; 12.0.2; 3.1.1	830 120	49 кв.м – планируемый к установлению сервитут Планируемое изъятие в установленном законом порядке
201	50:27:0020516:36	Раздел	город Москва, поселение Воскресенское, территория СНТ «Щербинка» завода СВАРЗ, владение 148	12.0.1; 12.0.2; 3.1.1 12.0.1; 12.0.2; 3.1.1	186 278	Планируемое изъятие в установленном законом порядке Планируемое изъятие в установленном законом порядке
202	50:27:0020547:6	Раздел	город Москва, поселение Воскресенское, квартал № 116, владение 54	3.1.1 12.0.1; 12.0.2; 3.1.1	589 239	Планируемое изъятие в установленном законом порядке Планируемое изъятие в установленном законом порядке
203	50:61:0030103:100	Раздел	город Москва, поселение Щербинка, город Щербинка, улица Кутузова, дом 11	12.0.1; 12.0.2; 3.1.1 12.0.1; 12.0.2; 3.1.1	77 2908	Планируемое изъятие в установленном законом порядке Планируемое изъятие в установленном законом порядке
204	50:61:0030103:50	Раздел	город Москва, поселение Щербинка, город Щербинка, улица Кутузова, дом 11	3.1.1 Ф <sup>2</sup>	763 1612	Планируемое изъятие в установленном законом порядке 70 кв.м – планируемый к установлению сервитут
205	50:61:0030103:49	Раздел	город Москва, поселение	12.0.1; 12.0.2; 3.1.1 Ф <sup>2</sup>	113 347	Планируемое изъятие в установленном законом порядке 100 кв.м – планируемый к установлению сервитут

1	2	3	4	5	6	7
			Щербинка, город Щербинка, улица Кутузова, дом П1	12.0.1; 12.0.2; 3.1.1	348	Планируемое изъятие в установленном законом порядке
206	Образуемый земельный участок	Образование из земель, государственная собственность на которые не разграничена	город Москва, поселение Щербинка, город Щербинка	12.0.1; 12.0.2; 3.1.1	8689	-
207	50:27:0020547:18	Раздел	город Москва, поселение Воскресенское, территория СНТ «Любитель», земельный участок 2А	Ф <sup>2</sup>	514	-
208	50:27:0020547:5	Раздел	город Москва, поселение Воскресенское, СНТ «Любитель», владение 2	12.0.1; 12.0.2; 3.1.1	79	Планируемое изъятие в установленном законом порядке
209	50:27:0020547:15	Раздел	город Москва, поселение Воскресенское, территория СНТ «Любитель», владение 1	Ф <sup>2</sup>	439	-
210	50:27:0020522:86	Раздел	город Москва, поселение Воскресенское, территория СНТ «Бауманец»	12.0.1; 12.0.2; 3.1.1	103	Планируемое изъятие в установленном законом порядке
			город Москва, поселение Воскресенское, территория СНТ «Бауманец»	Ф <sup>2</sup>	625	-
			город Москва, поселение Воскресенское, территория СНТ «Бауманец»	12.0.1; 12.0.2; 3.1.1	310	Планируемое изъятие в установленном законом порядке
211	50:27:0020522:89	Раздел	город Москва, поселение	Ф <sup>2</sup>	4723	-
			город Москва, поселение Воскресенское, территория СНТ «Бауманец»	12.0.1; 12.0.2; 3.1.1	1225	Планируемое изъятие в установленном законом порядке
				3.1.1	61	Планируемое изъятие в установленном законом порядке
			город Москва, поселение	Ф <sup>2</sup>	836	-

1	2	3	4	5	6	7
			Воскресенское, территория СНТ «Бауманец», владение 54А	12.0.1; 12.0.2; 3.1.1	131	Планируемое изъятие в установленном законом порядке
212	50:61:0010201:282	-	город Москва, поселение Щербинка, город Щербинка, Симферопольское шоссе, в районе дома № 14а	12.0.1; 12.0.2; 3.1.1	365	Планируемое изъятие в установленном законом порядке
213	50:27:0020552:107	Раздел	город Москва, СНТ «Щербинка-2», вблизи поселения Щербинка, участок 118	Ф <sup>2</sup>	403	25 кв.м – планируемый к установлению сервитут
214	77:13:0020552:453	Раздел	город Москва, поселение Воскресенское, территория СНТ «Щербинка-2»	Ф <sup>2</sup>	923	195 кв.м – планируемый к установлению сервитут
215	Образуемый земельный участок	Образование из земель, государственная собственность на которые не разграничена	город Москва, поселение Воскресенское, территория СНТ «Щербинка-2»	12.0.1; 12.0.2; 3.1.1	42	Планируемое изъятие в установленном законом порядке
216	50:27:0020552:122	-	город Москва, СНТ «Щербинка-2», вблизи поселения Щербинка, участок 135	Ф <sup>2</sup>	500	3 кв.м – планируемый к установлению сервитут
217	Образуемый земельный участок	Образование из земель, государственная собственность на которые не разграничена	город Москва, СНТ «Щербинка-2», вблизи поселения Щербинка	12.0.1; 12.0.2; 3.1.1	1	-



1	2	3	4	5	6	7
218	50:27:0020552:153	Раздел	город Москва, вблизи поселения Щербинка, СНТ «Щербинка-2»	Ф <sup>2</sup> 12.0.1; 12.0.2; 3.1.1	21188 2244	828 кв.м – планируемый к установлению сервитут Планируемое изъятие в установленном законом порядке
219	50:27:0020552:138	Раздел	город Москва, СНТ «Щербинка-2», вблизи поселения Щербинка, участок 150	Ф <sup>2</sup> 12.0.1; 12.0.2; 3.1.1	511 34	Планируемое изъятие в установленном законом порядке
220	77:13:0030103:38	-	город Москва, поселение Щербинка, город Щербинка, улица Кутузова, владение 11, сооружение 1	12.0.1; 12.0.2; 3.1.1	99	Планируемое изъятие в установленном законом порядке
221	50:61:0030103:35	Раздел	город Москва, поселение Щербинка, город Щербинка, район «Восточный»	Ф <sup>2</sup> 12.0.1; 12.0.2; 3.1.1	3736 1161	522 кв.м – планируемый к установлению сервитут Планируемое изъятие в установленном законом порядке
222	50:61:0030103:91	Раздел	город Москва, поселение Щербинка, город Щербинка, улица Восточная, дом 16	Ф <sup>2</sup> 12.0.1; 12.0.2; 3.1.1	3292 708	- Планируемое изъятие в установленном законом порядке
223	50:61:0030103:95	Раздел	город Москва, поселение Щербинка, город Щербинка, улица Восточная, дом 16	Ф <sup>2</sup> 12.0.1; 12.0.2; 3.1.1	4732 168	- Планируемое изъятие в установленном законом порядке
224	50:61:0030103:76	Раздел	город Москва, поселение	Ф <sup>2</sup>	7847	245 кв.м – планируемый к установлению сервитут

1	2	3	4	5	6	7
			Щербинка, город Щербинка, улица Восточная, дом 16	12.0.1; 12.0.2; 3.1.1	226	Планируемое изъятие в установленном законом порядке
				12.0.1; 12.0.2; 3.1.1	1669	Планируемое изъятие в установленном законом порядке
				3.1.1	58	Планируемое изъятие в установленном законом порядке
225	50:61:0030103:136	Раздел	город Москва, поселение Щербинка, город Щербинка, улица Восточная, дом 15	Ф <sup>2</sup>	1415	-
226	50:61:0030103:39	Раздел	город Москва, поселение Щербинка, город Щербинка, район «Восточный», Симферопольское шоссе	12.0.1; 12.0.2; 3.1.1	585	Планируемое изъятие в установленном законом порядке
				Ф <sup>2</sup>	1778	1126 кв.м – планируемый к установлению сервитут
				12.0.1; 12.0.2; 3.1.1	91	Планируемое изъятие в установленном законом порядке
				12.0.1; 12.0.2; 3.1.1	256	Планируемое изъятие в установленном законом порядке
227	50:61:0030103:2	Раздел	город Москва, поселение Щербинка, город Щербинка, Симферопольское шоссе, при доме 19	Ф <sup>2</sup>	9927	1186 кв.м – планируемый к установлению сервитут
				12.0.1; 12.0.2; 3.1.1	60	Планируемое изъятие в установленном законом порядке
228	Образуемый земельный участок	Образование из земель, государственная собственность на	город Москва, поселение Щербинка, город Щербинка,	12.0.1; 12.0.2; 3.1.1	593	-

1	2	3	4	5	6	7
		которые не разграничена	Симферопольское шоссе			
229	50:61:0030103:37	-	город Москва, поселение Воскресенское, квартал 120, земельный участок 25	Ф <sup>2</sup>	4895	351 кв.м – планируемый к установлению сервитут
230	Образуемый земельный участок	Образование из земель, государственная собственность на которые не разграничена	город Москва, поселение Щербинка, город Щербинка, Симферопольское шоссе	12.0.1; 12.0.2; 3.1.1	170	-
231	50:61:0030103:30	Раздел	город Москва, поселение Щербинка, город Щербинка, улица Восточная, дом 10	Ф <sup>2</sup>	9872	408 кв.м – планируемый к установлению сервитут
232	77:13:0030103:39	-	Москва, поселение Щербинка, Варшавское шоссе, владение 19А, сооружение 2	12.0.1; 12.0.2; 3.1.1	105	Планируемое изъятие в установленном законом порядке
233	77:13:0030103:23	Раздел	город Москва, поселение Щербинка, Симферопольское шоссе, вблизи владение 15	12.0.1; 12.0.2; 3.1.1	52	Планируемое изъятие в установленном законом порядке
			город Москва, поселение Щербинка, город Щербинка, Симферопольское шоссе, вблизи владение 15	12.0.1; 12.0.2; 3.1.1	263	Планируемое изъятие в установленном законом порядке
			Щербинка, город Щербинка, Симферопольское шоссе, вблизи владение 15	12.0.1; 12.0.2; 3.1.1	2441	Планируемое изъятие в установленном законом порядке
			владение 15	12.0.1; 12.0.2; 3.1.1	356	Планируемое изъятие в установленном законом порядке
234	50:61:0030103:36	-	город Москва, поселение Щербинка, район Щербинка, район «Восточный» промышленный	Ф <sup>2</sup>	2090	392 кв.м – планируемый к установлению сервитут

1	2	3	4	5	6	7
235	50:61:0030103:113	-	город Москва, поселение Щербинка, город Щербинка, Симферопольское шоссе, в районе дома № 17	Ф <sup>2</sup>	1380	342 кв.м – планируемый к установлению сервитут
236	50:61:0030103:12	Раздел	город Москва, поселение Щербинка, город Щербинка, Симферопольское шоссе, владение 15	Ф <sup>2</sup> 12.0.1; 12.0.2; 3.1.1 12.0.1; 12.0.2; 3.1.1	8616 189 1095	1873 кв.м – планируемый к установлению сервитут Планируемое изъятие в установленном законом порядке Планируемое изъятие в установленном законом порядке
237	50:61:0030103:42	-	город Москва, поселение Воскресенское, квартал № 120, земельный участок 3/2	Ф <sup>2</sup>	9950	111 кв.м – планируемый к установлению сервитут
238	77:13:0030103:371	Раздел	город Москва, поселение Воскресенское, квартал 120, земельный участок 9Г	Ф <sup>2</sup> 12.0.1; 12.0.2; 3.1.1 12.0.1; 12.0.2; 3.1.1	9023 740 248	1631 кв.м – планируемый к установлению сервитут Планируемое изъятие в установленном законом порядке Планируемое изъятие в установленном законом порядке
239	50:61:0030103:118	Раздел	город Москва, поселение Воскресенское, квартал 120, земельный участок 3	Ф <sup>2</sup> 12.0.1; 12.0.2; 3.1.1	1145 215	668 кв.м – планируемый к установлению сервитут Планируемое изъятие в установленном законом порядке
240	50:61:0030103:8	Раздел	город Москва, поселение	Ф <sup>2</sup>	6092	-



1	2	3	4	5	6	7
			Щербинка, город Щербинка, город Симферопольское шоссе, дом 19	12.0.1; 12.0.2; 3.1.1	3908	Планируемое изъятие в установленном законом порядке
241	Образуемый земельный участок	Образование из земель, государственная собственность на которые не разграничена	город Москва, поселение Щербинка, город Щербинка, Симферопольское шоссе	12.0.1; 12.0.2; 3.1.1	579	-
242	Образуемый земельный участок	Образование из земель, государственная собственность на которые не разграничена	город Москва, поселение Щербинка, город Щербинка, Симферопольское шоссе	12.0.1; 12.0.2; 3.1.1	19504	-
243	Образуемый земельный участок	Образование из земель, государственная собственность на которые не разграничена	город Москва, поселение Щербинка, город Щербинка, Симферопольское шоссе	12.0.1; 12.0.2; 3.1.1	7759	-
244	Образуемый земельный участок	Образование из земель, государственная собственность на которые не разграничена	город Москва, поселение Щербинка, город Щербинка, Симферопольское шоссе	12.0.1; 12.0.2; 3.1.1	410	-
245	50:61:0030103:134	Раздел	город Москва, поселение Щербинка, город Щербинка, улица Симферопольская, дом 15/1	Ф <sup>2</sup>	2317	485 кв.м – планируемый к установлению сервитут
				12.0.1; 12.0.2; 3.1.1	40	Планируемое изъятие в установленном законом порядке
				12.0.1; 12.0.2; 3.1.1	18	Планируемое изъятие в установленном законом порядке
				12.0.1; 12.0.2; 3.1.1	821	Планируемое изъятие в установленном законом порядке

1	2	3	4	5	6	7
246	50:61:0010201:216	Раздел	город Москва, поселение Щербинка, город Щербинка, поселение Щербинка, Железнодорожная улица, земельный участок 30 Б	Ф <sup>2</sup> 12.0.1; 12.0.2; 3.1.1	3470 230	465 кв.м – планируемый к установлению сервитут Планируемое изъятие в установленном законом порядке
247	50:61:0030103:6	Раздел	город Москва, поселение Щербинка, город Щербинка, Симферопольское шоссе, дом 15	Ф <sup>2</sup> 12.0.1; 12.0.2; 3.1.1	2783 66	- Планируемое изъятие в установленном законом порядке
248	50:61:0030103:119	Раздел	город Москва, поселение Воскресенское, квартал 120, земельный участок 2	12.0.1; 12.0.2; 3.1.1 3.1.1	416 221	Планируемое изъятие в установленном законом порядке Планируемое изъятие в установленном законом порядке
249	50:61:0030103:79	Раздел	город Москва, поселение Щербинка, город Щербинка, Симферопольское шоссе, дом 11	Ф <sup>2</sup> 12.0.1; 12.0.2; 3.1.1	1817 80	- Планируемое изъятие в установленном законом порядке
250	50:61:0030103:4	Раздел	город Москва, поселение Щербинка, город Щербинка, Симферопольское шоссе, при доме 11	Ф <sup>2</sup> 12.0.1; 12.0.2; 3.1.1	6010 39	- Планируемое изъятие в установленном законом порядке
251	50:61:0010201:217	-	город Москва, поселение Щербинка, город Щербинка, Железнодорожная	Ф <sup>2</sup> 12.0.1; 12.0.2; 3.1.1	51 4260	Планируемое изъятие в установленном законом порядке 268 кв.м – планируемый к установлению сервитут

1	2	3	4	5	6	7
252	77:13:0030103:42	-	город Москва, поселение Щербинка, город Симферопольское шоссе, владение П1А	Ф <sup>2</sup>	760	-
253	50:61:0030103:51	Раздел	город Москва, поселение Щербинка, город Щербинка	Ф <sup>2</sup>	3032	-
254	Образуемый земельный участок	Образование из земель, государственная собственность на которые не разграничена	город Москва, поселение Щербинка, город Щербинка, Симферопольское шоссе	12.0.1; 12.0.2; 3.1.1	2411	Планируемое изъятие в установленном законом порядке
255	Образуемый земельный участок	Образование из земель, государственная собственность на которые не разграничена	город Москва, поселение Щербинка, город Щербинка, Симферопольское шоссе	12.0.1; 12.0.2; 3.1.1	56253	-
256	Образуемый земельный участок	Образование из земель, государственная собственность на которые не разграничена	город Москва, поселение Воскресенское, СНТ «Щербинка» завода СВАРЗ	3.1.1	374	-
257	Образуемый земельный участок	Образование из земель, государственная собственность на которые не разграничена	город Москва, поселение Щербинка, город Щербинка, Симферопольское шоссе	3.1.1	292	-

1	2	3	4	5	6	7
258	50:27:0020550:175	Раздел	город Москва, вблизи поселения Щербинка	Ф <sup>2</sup>	160518	13826 кв.м – планируемый к установлению сервитут
				3.1.1	77	Планируемое изъятие в установленном законом порядке
				3.1.1	326	Планируемое изъятие в установленном законом порядке
				3.1.1	1092	Планируемое изъятие в установленном законом порядке
259	50:61:0010201:102	-	город Москва, поселение Щербинка, город Щербинка, Железнодорожная улица, при доме 24	Ф <sup>2</sup>	3810	94 кв.м – планируемый к установлению сервитут
260	50:61:0010201:192	-	город Москва, поселение Щербинка, город Щербинка, Железнодорожная улица, при доме 24	Ф <sup>2</sup>	325	111 кв.м – планируемый к установлению сервитут
261	Образуемый земельный участок	Образование из земель, государственная собственность на которые не разграничена	город Москва, поселение Щербинка, город Щербинка, Симферопольское шоссе	3.1.1	42	-
262	Образуемый земельный участок	Образование из земель, государственная собственность на которые не разграничена	город Москва, поселение Щербинка, город Щербинка, Симферопольское шоссе	3.1.1	267	-
263	50:61:0010201:268	-	город Москва, поселение Щербинка, город Щербинка, Железнодорожная	Ф <sup>2</sup>	2291	30 кв.м – планируемый к установлению сервитут



1	2	3	4	5	6	7
264	50:61:0010201:10	-	город Москва, поселение Щербинка, город Щербинка, Южная улица, дом 8	Ф <sup>2</sup>	9995	62 кв.м – планируемый к установлению сервитут
265	50:61:0010201:109	-	город Москва, поселение Щербинка, город Щербинка, Симферопольское шоссе, при доме 16	Ф <sup>2</sup>	722	90 кв.м – планируемый к установлению сервитут
266	50:61:0010201:68	-	город Москва, поселение Щербинка, город Щербинка, Южная улица	Ф <sup>2</sup>	5636	366 кв.м – планируемый к установлению сервитут
267	50:61:0010201:196	-	город Москва, поселение Щербинка, город Щербинка, Южная улица, дом 7	Ф <sup>2</sup>	2900	1034 кв.м – планируемый к установлению сервитут
268	50:61:0010201:91	-	город Москва, поселение Щербинка, город Щербинка	Ф <sup>2</sup>	36422	424 кв.м – планируемый к установлению сервитут
269	Образуемый земельный участок	Образование из земель, государственная собственность на которые не разграничена	город Москва, поселение Щербинка, город Щербинка	12.0.1; 12.0.2; 3.1.1	19	-
270	50:61:0020275:2	-	город Москва, поселение Щербинка, город Щербинка	Ф <sup>2</sup>	22594	377 кв.м – планируемый к установлению сервитут

1	2	3	4	5	6	7
271	Образуемый земельный участок	Образование из земель, государственная собственность на которые не разграничена	город Москва, поселение Рязановское, вблизи поселка Знамя Октября, Симферопольское шоссе, Залинейный переулок	12.0.1; 12.0.2; 3.1.1	803	-
272	Образуемый земельный участок	Образование из земель, государственная собственность на которые не разграничена	город Москва, поселение Рязановское, вблизи поселка Знамя Октября, Симферопольское шоссе, Залинейный переулок	12.0.1; 12.0.2; 3.1.1	48	-
273	50:61:0010201:52	-	город Москва, поселение Щербинка, город Щербинка, Железнодорожная улица, дом 24	Ф <sup>2</sup>	2176	92 кв.м – планируемый к установлению сервитут
274	77:13:0030103:40	-	город Москва, поселение Щербинка, город Варшавское шоссе, владение 19А, сооружение 1	12.0.1; 12.0.2; 3.1.1	5	Планируемое изъятие в установленном законом порядке
275	50:61:0010201:74	-	город Москва, поселение Щербинка, город Щербинка, Железнодорожная улица, дом 24	Ф <sup>2</sup>	597	179 кв.м – планируемый к установлению сервитут
276	50:61:0010201:73	-	город Москва, поселение Щербинка, город Щербинка, Железнодорожная улица, дом 24	Ф <sup>2</sup>	4614	263 кв.м – планируемый к установлению сервитут

1	2	3	4	5	6	7
277	Образуемый земельный участок	Объединение	город Москва, vicinity поселения Щербинка	3.1.1	1359	Образован из земельных участков № 258, 262
278	Образуемый земельный участок	Объединение	город Москва, vicinity поселения Щербинка	3.1.1	368	Образован из земельных участков № 258, 261
279	Образуемый земельный участок	Объединение	город Москва, vicinity поселения Щербинка	3.1.1	368	Образован из земельных участков № 257, 258
280	50:61:0010201:9	-	город Москва, поселение Щербинка, город Щербинка, Южная улица, дом 4а	Ф <sup>2</sup>	400	400 кв.м – планируемый к установлению сервитут
281	Образуемый земельный участок	Образование из земель, государственная собственность на которые не разграничена	город Москва, поселение Воскресенское, СНТ «Щербинка» завода СВАРЗ	12.0.1; 12.0.2; 3.1.1	389	-
282	Образуемый земельный участок	Образование из земель, государственная собственность на которые не разграничена	город Москва, поселение Воскресенское, СНТ «Щербинка» завода СВАРЗ	12.0.1; 12.0.2; 3.1.1	505	-
283	Образуемый земельный участок	Образование из земель, государственная собственность на которые не разграничена	город Москва, поселение Воскресенское, СНТ «Щербинка» завода СВАРЗ	12.0.1; 12.0.2; 3.1.1	263	-
284	Образуемый земельный участок	Образование из земель, государственная собственность на которые не разграничена	город Москва, поселение Воскресенское, СНТ «Щербинка» завода СВАРЗ	12.0.1; 12.0.2; 3.1.1	338	-

1	2	3	4	5	6	7
285	77:20:0000000:258	-	город Москва, поселение Рязановское, квартал 52, поселение Рязановское, земельный участок 3	Ф <sup>2</sup>	257083	8413 кв.м – планируемый к установлению сервитут
286	77:20:0020425:180	-	город Москва, поселение Рязановское, поселок Знамя Октября	Ф <sup>2</sup>	30249	2430 кв.м – планируемый к установлению сервитут
287	77:20:0000000:249	-	город Москва, поселение Рязановское, квартал 51, земельный участок 1/1	Ф <sup>2</sup>	194684	10888 кв.м – планируемый к установлению сервитут
288	77:20:0020425:180	-	город Москва, поселение Рязановское, поселок Знамя Октября	Ф <sup>2</sup>	55785	204 кв.м – планируемый к установлению сервитут
289	77:20:0020425:179	Раздел	город Москва, поселение Рязановское, поселок Знамя Октября	Ф <sup>2</sup>	42166	86 кв.м – планируемый к установлению сервитут
290	Образуемый земельный участок	Объединение	город Москва, поселение Рязановское, вблизи поселка Знамя Октября	3.1.1	195	Планируемое изъятие в установленном законом порядке
291	50:27:0020425:25	-	город Москва, поселение Рязановское, вблизи поселка Знамя Октября	3.1.1	220	Образован из земельных участков № 142, 290
				Ф <sup>2</sup>	13000	131 кв.м – планируемый к установлению сервитут



1	2	3	4	5	6	7
293	Образуемый земельный участок	Образование из земель, государственная собственность на которые не разграничена	город Москва, поселение Рязановское, вблизи поселка Знамя Октября	12.0.1; 12.0.2; 3.1.1	770	-
294	Образуемый земельный участок	Образование из земель, государственная собственность на которые не разграничена	город Москва, поселение Рязановское, вблизи поселка Знамя Октября	3.1.1	27	-
295	50:27:0020441:256	-	город Москва, поселение Рязановское, вблизи поселка Знамя Октября	Ф <sup>2</sup>	4785	113 кв.м – планируемый к установлению сервитут
296	77:13:0010201:548	Раздел	город Москва, поселение Щербинка, город Щербинка, Южная улица	Ф <sup>2</sup>	4267	284 кв.м – планируемый к установлению сервитут
297	Образуемый земельный участок	Образование из земель, государственная собственность на которые не разграничена	город Москва, поселение Щербинка, город Варшавское шоссе	12.0.1; 12.0.2; 3.1.1	333	Планируемое изъятие в установленном законом порядке
298	Образуемый земельный участок	Образование из земель, государственная собственность на которые не разграничена	город Москва, поселение Щербинка, город Щербинка, Варшавское шоссе	12.0.1; 12.0.2; 3.1.1	493	-
298	Образуемый земельный участок	Образование из земель, государственная собственность на которые не разграничена	город Москва, поселение Щербинка, город Варшавское шоссе	3.1.1	325	-

1	2	3	4	5	6	7
Земельные участки на территории Московской области						
1(МО)	50:27:0000000:134575	Образование из земель лесного фонда	Росийская Федерация, Московская область	Ф <sup>2</sup>	1228429	-
				12.0.1; 12.0.2; 3.1.1	6013	Планируемое изъятие в установленном законом порядке
				12.0.1; 12.0.2; 3.1.1	6042	Планируемое изъятие в установленном законом порядке
2(МО)	Образуемый земельный участок	Образование из земель, государственная собственность на которые не разграничена	Московская область, городской округ Подольск, город Подольск	3.1.1	741	-
3(МО)	50:55:0010110:20	Раздел	Московская область, городской округ Подольск, улица Вишневая, владение 11 в	Ф <sup>2</sup>	15706	1823 кв.м – планируемый к установлению сервитут
				3.1.1	180	Планируемое изъятие в установленном законом порядке
4(МО)	50:55:0000000:73092	Раздел	Московская область, городской округ Подольск, город Подольск, улица Вишневая, у дома 11в	Ф <sup>2</sup>	7912	564 кв.м – планируемый к установлению сервитут
				3.1.1	168	Планируемое изъятие в установленном законом порядке
5(МО)	Образуемый земельный участок	Образование из земель, государственная собственность на которые не разграничена	Московская область, городской округ Подольск, город Подольск	3.1.1	20	-
6(МО)	50:55:0010101:14	Раздел	городской округ Подольск, проспект Юных Ленинцев, дом 90	Ф <sup>2</sup>	38182	3038 кв.м – планируемый к установлению сервитут
				12.0.1; 12.0.2; 3.1.1	459	Планируемое изъятие в установленном законом порядке

1	2	3	4	5	6	7
7(МО)	50:55:0000000:82126	-	Московская область, городской округ Подольск, город Подольск	Ф <sup>2</sup>	197845	15181 кв.м – планируемый к установлению сервитут
8(МО)	Образуемый земельный участок	Образование из земель, государственная собственность на которые не разграничена	Московская область, городской округ Подольск, город Подольск	12.0.1; 12.0.2; 3.1.1	866	-
9(МО)	50:55:0000000:84	Раздел	Московская область, городской округ Подольск, проспект Юных Ленинцев, дом 85	12.0.1; 12.0.2; 3.1.1	4636	Планируемое изъятие в установленном законом порядке
10(МО)	50:55:0010139:2328	Раздел	Московская область, городской округ Подольск, проспект Юных Ленинцев	3.1.1	77	Планируемое изъятие в установленном законом порядке
11(МО)	50:55:0010139:14	Раздел	Московская область, городской округ Подольск, проспект Юных Ленинцев, дом 61	12.0.1; 12.0.2; 3.1.1	898	Планируемое изъятие в установленном законом порядке
12(МО)	50:55:0010139:33	Раздел	Московская область, городской округ Подольск, городской округ Подольск, проспект Юных Ленинцев, дом 67	Ф <sup>2</sup>	7797	750 кв.м – планируемый к установлению сервитут
				12.0.1; 12.0.2; 3.1.1	898	Планируемое изъятие в установленном законом порядке
				Ф <sup>2</sup>	7601	685 кв.м – планируемый к установлению сервитут
13(МО)	Образуемый земельный участок	Образование из земель, государственная собственность на которые не разграничена	Московская область, городской округ Подольск, городской округ Подольск, проспект Юных Ленинцев	12.0.1; 12.0.2; 3.1.1	63	Планируемое изъятие в установленном законом порядке
				12.0.1; 12.0.2; 3.1.1	1422	-

1	2	3	4	5	6	7
14(МО)	Образуемый земельный участок	Образование из земель, государственная собственность на которые не разграничена	Московская область, городской округ Подольск, Подольск, проспект Юных Ленинцев	12.0.1; 12.0.2; 3.1.1	86	-
15(МО)	Образуемый земельный участок	Объединение	Московская область, городской округ Подольск, улица Вишневая	3.1.1	368	Образован из земельных участков № 3(МО), 4(МО), 5(МО)
16(МО)	50:55:0010101:576	-	Московская область, городской округ Подольск, улица Вишневая	Ф <sup>2</sup>	207	-
17(МО)	50:55:0010139:12	-	Московская область, городской округ Подольск, проспект Юных Ленинцев, дом 81	Ф <sup>2</sup>	3300	689 кв.м – планируемый к установлению сервитут
18(МО)	50:55:0000000:64	-	Московская область, городской округ Подольск	Ф <sup>2</sup>	1025028	4904 кв.м – планируемый к установлению сервитут
19(МО)	Образуемый земельный участок	Образование из земель, государственная собственность на которые не разграничена	Московская область, городской округ Подольск	12.0.1; 12.0.2; 3.1.1	1283	-
20(МО)	50:55:0010138:182	-	Московская область, городской округ Подольск, Рязановское шоссе	Ф <sup>2</sup>	21376	57 кв.м – планируемый к установлению сервитут
21(МО)	Образуемый земельный участок	Образование из земель, государственная собственность на которые не разграничена	Московская область, городской округ Подольск	3.1.1	1283	-
22(МО)	Образуемый земельный участок	Образование из земель, государственная	Московская область, городской округ Подольск	12.0.1; 12.0.2; 3.1.1	239	-



1	2	3	4	5	6	7
		собственность на которые не разграничена				
23(МО)	Образуемый земельный участок	Образование из земель, государственная собственность на которые не разграничена	Московская область, городской округ Подольск	3.1.1	311	-
24(МО)	50:55:0010139:55	-	Московская область, городской округ Подольск, улица Юных Ленинцев, дом 47	Ф <sup>2</sup>	984	92 кв.м – планируемый к установлению сервитут
25(МО)	50:55:0010139:26	-	Московская область, городской округ Подольск, проспект Юных Ленинцев, дом 47	Ф <sup>2</sup>	7724	906 кв.м – планируемый к установлению сервитут

<sup>1</sup> – Описание кодов видов разрешенного использования земельных участков и объектов капитального строительства представлено в соответствии с приказом Росреестра от 10 ноября 2020 г. № ПП/0412 «Об утверждении классификатора видов разрешенного использования земельных участков».

<sup>2</sup> – Фактическое использование – в качестве основных видов разрешенного использования земельных участков и объектов капитального строительства устанавливаются виды разрешенного использования упомянутых земельных участков и объектов капитального строительства, сведения о которых содержатся в Едином государственном реестре недвижимости.

## 2. Положение о размещении линейных объектов

### 2.1. Наименование, основные характеристики (категория, протяженность, проектная мощность, пропускная способность, грузонапряженность, интенсивность движения) и назначение планируемых для размещения линейных объектов

Проект планировки территории линейного объекта участка улично-дорожной сети – улица районного значения от Южной улицы до Залинейного переулка с выездами на Варшавское шоссе подготовлен в соответствии с Законом города Москвы от 5 мая 2010 г. № 17 «О Генеральном плане города Москвы» и на основании распоряжения Москомархитектуры от 6 мая 2020 г. № 598 «О подготовке проекта планировки территории линейного объекта участка улично-дорожной сети – улица районного значения от улицы Южная до Залинейного переулка с выездами на Варшавское шоссе».

Проектируемая территория расположена в поселениях Рязановское, Воскресенское, Щербинка города Москвы, городском округе Подольск Московской области.

Транспортное обслуживание проектируемой территории осуществляется по Варшавскому шоссе, проспекту Юных Ленинцев, магистральной улице «Варшавское шоссе – деревня Андреевское – деревня Яковлево», Залинейному переулку, Рязановскому шоссе, улице Обводной дороги, Восточной улице, улице Маяковского, Южной улице, Железнодорожной улице, Заводской улице.

Согласно Закону города Москвы от 5 мая 2010 г. № 17 «О Генеральном плане города Москвы», в соответствии с СП 42.13330.2016 «Градостроительство. Планировка и застройка городских и сельских поселений» рассматриваемые участки улично-дорожной сети имеют следующие категории:

- Варшавское шоссе, улица Обводная дорога – магистральные улицы общегородского значения II класса регулируемого движения;

- магистральная улица «Варшавское шоссе – деревня Андреевское – деревня Яковлево», участок улично-дорожной сети от улицы Маяковского до улицы Обводной дороги с устройством разворотного кольца для наземного городского пассажирского транспорта, участок улично-дорожной сети от Залинейного переулка до магистральной улицы «Варшавское шоссе – деревня Андреевское – деревня Яковлево», участок улично-дорожной сети от транспортно-пересадочного узла «Остафьево» (далее – ТПУ «Остафьево») до Рязановского шоссе, Рязановское шоссе, Южная улица, Железнодорожная улица, Восточная улица, участок улично-дорожной сети от Залинейного переулка до магистральной улицы «Варшавское шоссе – деревня Андреевское – деревня Яковлево», участок улично-дорожной сети от улицы Маяковского до улицы Обводной дороги с устройством разворотного кольца для наземного городского пассажирского транспорта – магистральные улицы районного значения;

- участок улично-дорожной сети от Залинейного переулка в сторону Рязановского шоссе до ТПУ «Остафьево», участок улично-дорожной сети от магистральной улицы «Варшавское шоссе – деревня Андреевское – деревня Яковлево» до Южной улицы, участок улично-дорожной сети от Железнодорожной улицы до Варшавского шоссе, проезд вдоль Курского направления Московской желез-

ной дороги, участок улично-дорожной сети вдоль Варшавского шоссе до Южной улицы – магистральные улицы местного значения.

Согласно Схеме территориального планирования транспортного обслуживания Московской области, утвержденной постановлением Правительства Московской области от 25 марта 2016 г. № 230/8 «Об утверждении Схемы территориального планирования транспортного обслуживания Московской области», рассматриваемый участок улично-дорожной сети – Варшавское шоссе – скоростная магистральная дорога федерального значения.

Мероприятия по транспортному обслуживанию территории разработаны в соответствии с Федеральным законом от 29 декабря 2017 г. № 443-ФЗ «Об организации дорожного движения в Российской Федерации и о внесении изменений в отдельные законодательные акты Российской Федерации».

Проектом планировки территории предусматривается:

- реконструкция улицы Обводной дороги;
- реконструкция и строительство Восточной улицы;
- строительство участка улично-дорожной сети от улицы Маяковского до улицы Обводной дороги с устройством разворотного кольца для наземного городского пассажирского транспорта;

- реконструкция и строительство Залинейного переулка с устройством разворотного кольца для наземного городского пассажирского транспорта;

- реконструкция участка улично-дорожной сети вдоль Варшавского шоссе до Южной улицы;

- реконструкция Южной улицы;

- реконструкция и строительство улицы Маяковского с продлением до Восточной улицы;

- реконструкция и строительство участка улично-дорожной сети от Залинейного переулка в сторону Рязановского шоссе до ТПУ «Остафьево»;

- реконструкция и строительство участка улично-дорожной сети от Залинейного переулка до магистральной улицы «Варшавское шоссе – деревня Андреевское – деревня Яковлево»;

- строительство участка улично-дорожной сети от ТПУ «Остафьево» до Рязановского шоссе;

- строительство участка улично-дорожной сети от магистральной улицы «Варшавское шоссе – деревня Андреевское – деревня Яковлево» до Южной улицы;

- строительство участка улично-дорожной сети от Железнодорожной улицы до Варшавского шоссе;

- строительство проезда вдоль Курского направления Московской железной дороги;

- строительство проездов внутреннего пользования;

- устройство железнодорожного переезда;

- устройство стоянки большегрузного транспорта по Залинейному переулку (с возможностью организации гостевых парковок легкового транспорта);

- устройство гостевых парковок вблизи ТПУ «Остафьево»;

- строительство въезда и выезда на территорию распределительного центра «Подольск» ООО «Корпоративный центр ИКС 5»;

- устройство стоянки для отстоя большегрузного транспорта на въезде на территорию распределительного центра «Подольск» ООО «Корпоративный центр ИКС 5»;

- переустройство контрольно-пропускного пункта ООО «Корпоративный центр ИКС 5»;
- устройство стоянки такси на Залинейном переулке вблизи ТПУ «Остафьево»;
- переустройство контрольно-пропускного пункта ООО «Автовизит»;
- устройство двух остановок высадки пассажиров на Залинейном переулке вблизи ТПУ «Остафьево»;
- устройство разворотного кольца вблизи ТПУ «Остафьево»;
- устройство светофорных объектов;
- устройство наземных пешеходных переходов;
- устройство дополнительных полос для организации правого поворота на нерегулируемых примыканиях;
- устройство разворотного кольца в районе СНТ «СВАРЗ».

В соответствии с СП 396.1325800.2018 «Улицы и дороги населенных пунктов. Правила градостроительного проектирования» пропускная способность проектируемых участков улично-дорожной сети (в одном направлении) составит:

- Варшавское шоссе – 4 500 приведенных транспортных единиц в одном направлении;
- Залинейный переулок – 1 500 приведенных транспортных единиц в одном направлении;
- магистральная улица «Варшавское шоссе – деревня Андреевское – деревня Яковлево» – 3 100 приведенных транспортных единиц в одном направлении;
- Рязановское шоссе – 1 600 приведенных транспортных единиц в одном направлении;
- Железнодорожная улица – 1 600 приведенных транспортных единиц в одном направлении;
- улица Обводная дорога – 2 300 приведенных транспортных единиц в одном направлении;
- улица Маяковского – 1 600 приведенных транспортных единиц в одном направлении;
- Южная улица – 1 500 приведенных транспортных единиц в одном направлении;
- проектируемый участок улично-дорожной сети от улицы Маяковского до улицы Обводной дороги – 1 500 приведенных транспортных единиц в одном направлении;
- проектируемые местные проезды – по 700 приведенных транспортных единиц в одном направлении.

В соответствии с расчетами транспортной модели Москвы и Московского региона, созданной на базе лицензионного программного комплекса ЕММЕ, интенсивность движения транспорта проектируемых участков улично-дорожной сети (в одном направлении) составит:

- Варшавское шоссе – 1 800–4 400 приведенных транспортных единиц в одном направлении, от запаса до предела и исчерпания пропускной способности;
- Залинейный переулок – до 800 приведенных транспортных единиц в одном направлении с запасом пропускной способности;
- магистральная улица «Варшавское шоссе – деревня Андреевское – деревня Яковлево» – 1 300–2 300 приведенных транспортных единиц в одном направлении, от запаса до предела и исчерпания пропускной способности;

– Рязановское шоссе – до 400 приведенных транспортных единиц в одном направлении с запасом пропускной способности;

– железнодорожная улица – 1 000–1 400 приведенных транспортных единиц в одном направлении, от запаса до предела пропускной способности;

– улица Обводная дорога – 900–2 000 приведенных транспортных единиц в одном направлении, от запаса до исчерпания пропускной способности, кроме пересечения с Варшавским шоссе (исчерпание пропускной способности);

– улица Маяковского – до 800 приведенных транспортных единиц в одном направлении с запасом пропускной способности;

– Южная улица – до 800 приведенных транспортных единиц в одном направлении с запасом пропускной способности;

– проектируемый участок улично-дорожной сети от улицы Маяковского до улицы Обводной дороги – до 800 приведенных транспортных единиц в одном направлении с запасом пропускной способности;

– проектируемые местные проезды – до 300 приведенных транспортных единиц в одном направлении с запасом пропускной способности.

В целях развития инженерного обеспечения территории потребуются осуществить:

- строительство электрических сетей 0,4–35 кВ;
- строительство закрытого переходного пункта для воздушных линий электропередачи 110 кВ на 2 цепи;
- строительство закрытого переходного пункта для воздушных линий электропередачи 220 кВ на 2 цепи;
- строительство шести трансформаторных подстанций;
- строительство сети уличного освещения;
- перекладку электрических сетей 0,4–35 кВ;
- перекладку воздушных линий электропередачи в кабельные линии сети электропередачи «Сырово-Красногорка» 110 кВ на 2 цепи;
- перекладку воздушных линий электропередачи в кабельные линии электропередачи «Образцово-Лесная», «Лесная-Пахра» 220 кВ на 2 цепи;
- перекладку воздушных линий электропередачи 110 кВ на 2 цепи;
- перекладку воздушных линий электропередачи 220 кВ на 2 цепи;
- строительство водопровода Ду=100 мм;
- строительство водопровода 2Ду=200 мм;
- строительство водопровода Ду=300 мм;
- строительство водопровода Ду=400 мм;
- перекладку водопроводных сетей Ду=100 мм;
- перекладку водопроводных сетей Ду=200 мм;
- перекладку водопроводных сетей Ду=300 мм;
- перекладку водопроводных сетей Ду=400 мм;
- перекладку водопроводных сетей Ду=60 мм;
- перекладку тепловых сетей 2Ду=70 мм;
- перекладку тепловых сетей 2Ду=150 мм;
- перекладку тепловых сетей 3Д=150 мм, Ду=75 мм;
- перекладку тепловых сетей 2Ду=200 мм;
- перекладку тепловых сетей 2Ду=100 мм;
- перекладку тепловых сетей 2Ду=110 мм;
- перекладку тепловых сетей 2Ду=200 мм;
- перекладку тепловых сетей 2Ду=125 мм, 2Ду=45 мм;

- строительство напорной канализации 2Ду=60 мм;
- строительство напорной канализации 2Ду=100 мм;
- строительство напорной канализации 2Ду=600 мм;
- строительство канализации Ду=200 мм;
- строительство канализации Ду=300 мм;
- строительство сетей дождевой канализации Ду=500 мм;
- строительство сетей дождевой канализации Ду=600 мм;
- строительство сетей дождевой канализации Ду=1000 мм;
- строительство сетей дождевой канализации Ду=1400 мм;
- строительство трех очистных сооружений;
- перекладку сетей дождевой канализации Ду=400 мм;
- перекладку сетей дождевой канализации Ду=800 мм;
- перекладку сетей напорной дождевой канализации Ду=180 мм;
- перекладку сетей дождевой канализации Ду=2800 мм;
- перекладку сетей напорной канализации 2Ду=60 мм;
- перекладку сетей напорной канализации 2Ду=100 мм;
- перекладку сетей напорной канализации 2Ду=200 мм;
- перекладку сетей напорной канализации 2Ду=600 мм;
- перекладку сетей самоточной канализации Ду=200 мм;
- перекладку сетей самоточной канализации Ду=300 мм;
- перекладку сетей напорной канализации 2Ду=50 мм;
- перекладку сетей напорной канализации 2Ду=110 мм;
- переустройство локальной КНС расчетного центра «Подольск» торговой сети «Пятерочка»;
- перекладку переливной трубы из Яшкина пруда в реку Лисенку 2Ду=1000 мм;
- демонтаж очистного сооружения торговой сети «Перекресток»;
- перекладку газопроводных сетей низкого давления Ду=60 мм;
- перекладку газопроводных сетей низкого давления Ду=80 мм;
- перекладку газопроводных сетей среднего давления Ду=60 мм;
- перекладку газопроводных сетей среднего давления Ду=100 мм;
- перекладку газопроводных сетей высокого давления Ду=100 мм;
- перекладку газопроводных сетей высокого давления Ду=160 мм;
- перекладку газопроводных сетей высокого давления Ду=200 мм;
- перекладку газопроводных сетей высокого давления Ду=300 мм;
- перекладку газопроводных сетей высокого давления Ду=110 мм;
- перекладку газопроводных сетей высокого давления Ду=400 мм;
- переустройство трех крановых узлов на газопроводах высокого давления;
- переустройство кранового узла на газопроводе среднего давления;
- перекладку телефонной канализации 1–12 отверстий;
- сохранность кабельных линий электропередачи 110 кВ «Грач – Сырово», «Пахра – Сырово» и кабельных линий электропередачи 220 кВ «Образцово – Лесная»,

«Лесная – Пахра» (обеспечивается на последующих стадиях проектирования).

Для реализации планировочных решений потребуется переустройство инженерных коммуникаций, попадающих в зону строительства. Объем работ по перекладке и переустройству сетей с сохранением обеспечения потребителей будет уточняться на последующих стадиях проектирования.

Проектом планировки территории предусмотрены мероприятия по обеспечению сохранности и эксплуатационной надежности существующих инженерных коммуникаций, которые попадают в зону проведения работ и не подлежат переустройству. Мероприятия по переустройству (сохранению) инженерных коммуникаций и сооружений будут определены на последующих стадиях проектирования.

Для повышения качества городской среды, обеспечения безопасности пешеходов при реализации планировочных решений предусматривается проведение мероприятий по комплексному благоустройству территории общей площадью не менее 7,2 га:

- благоустройство территории вдоль улично-дорожной сети с организацией комфортного пешеходного и велосипедного движения на участках, прилегающих к проектируемой проезжей части при реконструкции и строительстве: улицы от Залинейного переулка до магистральной улицы «Варшавское шоссе – деревня Андреевское – деревня Яковлево», Залинейного переулка, Южной улицы, улицы местного значения от магистральной улицы «Варшавское шоссе – деревня Андреевское – деревня Яковлево» до Южной улицы;

- мероприятия по благоустройству пруда Овражный (на последующих стадиях проектирования необходимо выполнить экологическую реабилитацию водоема, очистку от иловых отложений с углублением чаши водоема, выполнить берегоукрепление по всему периметру пруда, формирование и берегоукрепление сбросного канала, устройство тротуаров, подпорных стен, наружного освещения, восстановление набережной пруда);

- благоустройство пешеходной зоны с велодорожкой вдоль магистральной улицы «Варшавское шоссе – деревня Андреевское – деревня Яковлево»;

- организация велопарковки со станцией велопроката вблизи ТПУ «Остафьево»;

- организация велодорожки и тротуара вдоль магистральной улицы «Варшавское шоссе – деревня Андреевское – деревня Яковлево».

Для реализации планировочных решений необходима разработка специальных технических условий на последующих стадиях проектирования.

Предложения по планируемому изъятию в установленном законом порядке земельных участков, расположенных в границах зон планируемого размещения линейных объектов, представлены на плане «Межевание территории».



**Основные характеристики и назначение планируемых для размещения линейных объектов**

№ п/п	Перечень основных планировочных характеристик	Содержание планировочных характеристик
1	2	3
1	Основание подготовки проекта планировки территории	<p>1. Закон города Москвы от 5 мая 2010 г. № 17 «О Генеральном плане города Москвы»</p> <p>2. Распоряжение Москомархитектуры от 6 мая 2020 г. № 598 «О подготовке проекта планировки территории линейного объекта участка улично-дорожной сети – улица районного значения от улицы Южная до Залинейного переулка с выездами на Варшавское шоссе»</p>
2	Перечень проектов, выполненных на прилегающую территорию	<p>1. Постановление Правительства Московской области от 27 марта 2015 г. № 177/11 «Об утверждении проекта планировки территории для реконструкции линейного объекта капитального строительства – автомобильной дороги «Подход к городу Подольску» (км 0,0 – км 7,0) в городском округе Подольск Московской области».</p> <p>2. Постановление Правительства Москвы от 4 июля 2017 г. № 402-ПП «Об утверждении проекта планировки территории линейного объекта участка улично-дорожной сети – магистральной улицы «Варшавское шоссе – деревня Андреевское – деревня Яковлево» с учетом прохождения линии трамвая».</p> <p>3. Постановление Правительства Московской области от 24 июня 2016 г. № 486/20 «Об утверждении проекта планировки территории для строительства транспортно-пересадочного узла «Силикатная» в городском округе Подольск Московской области»</p>
3	Категория линейного объекта	<p>Варшавское шоссе, улица Обводная дорога – магистральные улицы общегородского значения II класса регулируемого движения. Магистральная улица «Варшавское шоссе – деревня Андреевское – деревня Яковлево», участок улично-дорожной сети от улицы Маяковского до улицы Обводной дороги с устройством разворотного кольца для наземного городского пассажирского транспорта, участок улично-дорожной сети от Залинейного переулка до магистральной улицы «Варшавское шоссе – деревня Андреевское – деревня Яковлево», участок улично-дорожной сети от ТПУ «Остафьево» до Рязановского шоссе, Рязановское шоссе, Южная улица, Железнодорожная улица, Восточная улица, улица от Залинейного переулка до магистральной улицы «Варшавское шоссе – деревня Андреевское – деревня Яковлево», улица районного значения от улицы Маяковского до улицы Обводной дороги с устройством разворотного кольца для наземного городского пассажирского транспорта – магистральные улицы районного значения.</p>

№ п/п	Перечень основных планировочных характеристик	Содержание планировочных характеристик
1	2	3
		Участок улично-дорожной сети от Залинейного переулка в сторону Рязановского шоссе до ТПУ «Остафьево», участок улично-дорожной сети от магистральной улицы «Варшавское шоссе – деревня Андреевское – деревня Яковлево» до Южной улицы, участок улично-дорожной сети от Железнодорожной улицы до Варшавского шоссе, проезд вдоль Курского направления Московской железной дороги, участок улично-дорожной сети вдоль Варшавского шоссе до Южной улицы – магистральные улицы местного значения
4	<b>Вид работ</b>	Строительство, реконструкция
5	<b>Краткое описание транспортно-планировочного решения</b>	Реконструкция и строительство улиц, реконструкция и строительство проездов, устройство разворотных площадок для наземного городского пассажирского транспорта, устройство парковок, устройство велодорожек и пешеходного движения
6	<b>Планировочные показатели линейного объекта</b>	
6.1	<b>Улица Обводная дорога</b>	Реконструкция
	Протяженность	1 406,0 м (подлежит уточнению на последующих стадиях проектирования)
	Количество полос движения	2 в каждом направлении
	Движение наземного городского пассажирского транспорта	Предусматривается
	Остановочные пункты наземного городского пассажирского транспорта	Предусматриваются
	Тротуары	Пешеходные
	Велодорожка	Предусматривается
6.2	<b>Восточная улица</b>	Реконструкция, строительство
	Протяженность	830,0 м (подлежит уточнению на последующих стадиях проектирования)
	Количество полос движения	2 в каждом направлении
	Движение наземного городского пассажирского транспорта	Предусматривается
	Остановочные пункты наземного городского пассажирского транспорта	Предусматриваются
	Тротуары	Пешеходные
	Велодорожка	Предусматривается

№ п/п	Перечень основных планировочных характеристик	Содержание планировочных характеристик
1	2	3
6.3	<b>Участок улично-дорожной сети от улицы Маяковского до улицы Обводной дороги с устройством разворотного кольца для наземного городского пассажирского транспорта</b> Протяженность Количество полос движения Движение наземного городского пассажирского транспорта Остановочные пункты наземного городского пассажирского транспорта Тротуары	Строительство  875,0 м (подлежит уточнению на последующих стадиях проектирования) 2 в каждом направлении Предусматривается Предусматриваются Пешеходные
6.4	<b>Залинейный переулоч с устройством разворотного кольца для наземного городского пассажирского транспорта</b> Протяженность Количество полос движения Движение наземного городского пассажирского транспорта Остановочные пункты наземного городского пассажирского транспорта Тротуары Велодорожка	Реконструкция, строительство  1 620,0 м (подлежит уточнению на последующих стадиях проектирования) 1–2 в каждом направлении Предусматривается Предусматриваются Пешеходные Предусматривается
6.5	<b>Участок улично-дорожной сети вдоль Варшавского шоссе до Южной улицы</b> Протяженность Количество полос движения Движение наземного городского пассажирского транспорта Остановочные пункты наземного городского пассажирского транспорта Тротуары	Реконструкция  500,0 м (подлежит уточнению на последующих стадиях проектирования) 1–2 в каждом направлении Не предусматривается Не предусматриваются Пешеходные
6.6	<b>Улица Маяковского с продлением до Восточной улицы</b> Протяженность Количество полос движения	Реконструкция, строительство  715,0 м (подлежит уточнению на последующих стадиях проектирования) 2 в каждом направлении

№ п/п	Перечень основных планировочных характеристик	Содержание планировочных характеристик
1	2	3
	Движение наземного городского пассажирского транспорта	Предусматривается
	Остановочные пункты наземного городского пассажирского транспорта	Предусматриваются
	Тротуары	Пешеходные
	Велодорожка	Строительство
6.7	<b>Участок улично-дорожной сети от Залинейного переулка в сторону Рязановского шоссе до ТПУ «Остафьево»</b>	Реконструкция, строительство
	Протяженность	400,0 м (подлежит уточнению на последующих стадиях проектирования)
	Количество полос движения	1 в каждом направлении
	Движение наземного городского пассажирского транспорта	Не предусматривается
	Тротуары	Пешеходные
6.8	<b>Участок улично-дорожной сети от Залинейного переулка до магистральной улицы «Варшавское шоссе – деревня Андреевское – деревня Яковлево»</b>	Реконструкция, строительство
	Протяженность	510,0 м (подлежит уточнению на последующих стадиях проектирования)
	Количество полос движения	1–2 в каждом направлении
	Движение наземного городского пассажирского транспорта	Предусматривается
	Остановочные пункты наземного городского пассажирского транспорта	Предусматриваются
	Тротуары	Пешеходные
6.9	<b>Участок улично-дорожной сети от ТПУ «Остафьево» до Рязановского шоссе</b>	Строительство
	Протяженность	1 347,0 м (подлежит уточнению на последующих стадиях проектирования)
	Количество полос движения	1 в каждом направлении
	Движение наземного городского пассажирского транспорта	Предусматривается
	Остановочные пункты наземного городского пассажирского транспорта	Предусматриваются
	Тротуары	Пешеходные
6.10	<b>Участок улично-дорожной сети от магистральной улицы «Варшавское шоссе – деревня Андреевское – деревня Яковлево» до Южной улицы</b>	Строительство
	Протяженность	300,0 м (подлежит уточнению на последующих стадиях проектирования)



№ п/п	Перечень основных планировочных характеристик	Содержание планировочных характеристик
1	2	3
	Количество полос движения	1 в каждом направлении
	Движение наземного городского пассажирского транспорта	Не предусматривается
	Тротуары	Пешеходные
6.11	Участок улично-дорожной сети от Железнодорожной улицы до Варшавского шоссе	Строительство
	Протяженность	925,0 м (подлежит уточнению на последующих стадиях проектирования)
	Количество полос движения	1 в каждом направлении
	Движение наземного городского пассажирского транспорта	Не предусматривается
	Тротуары	Пешеходные
6.12	Проезд вдоль Курского направления Московской железной дороги	Строительство
	Протяженность	206,0 м (подлежит уточнению на последующих стадиях проектирования)
	Количество полос движения	1 в каждом направлении
	Движение наземного городского пассажирского транспорта	Предусматривается
	Остановочные пункты наземного городского пассажирского транспорта	Не предусматриваются
	Тротуары	Пешеходные
6.13	<b>Южная улица</b>	Реконструкция
	Протяженность	577,0 м (подлежит уточнению на последующих стадиях проектирования)
	Количество полос движения	2 в каждом направлении
	Движение наземного городского пассажирского транспорта	Предусматривается
	Остановочные пункты наземного городского пассажирского транспорта	Не предусматриваются
	Тротуары	Пешеходные
6.14	<b>Проезды внутреннего пользования</b>	Строительство
	Протяженность	750,0 м
	Количество полос движения	1 в каждом направлении
	Движение наземного городского пассажирского транспорта	Не предусматривается
	Тротуары	Пешеходные

№ п/п	Перечень основных планировочных характеристик	Содержание планировочных характеристик
1	2	3
7	<b>Организация движения транспорта и пешеходов</b>	Средства организации движения транспорта и пешеходов необходимо предусмотреть в соответствии с требованиями СП 42.13330.2016 «Градостроительство. Планировка и застройка городских и сельских поселений», в том числе для маломобильных групп населения в соответствии с СП 59.13330.2020 «Свод правил. Доступность зданий и сооружений для маломобильных групп населения. СНиП 35-01-2001» и в соответствии с ВСН 62-91* «Проектирование среды жизнедеятельности с учетом потребностей инвалидов и маломобильных групп населения». В местах пересечения пешеходных путей с проезжей частью улично-дорожной сети предусматривается пониженный борд
7.1	<b>Светофорные объекты</b>	Предусматриваются
7.2	<b>Наземные пешеходные переходы</b>	Предусматриваются
7.3	<b>Разворотное кольцо вблизи ТПУ «Остафьево»</b>	Устройство
7.4	<b>Разворотное кольцо в районе СНТ «СВАРЗ»</b>	Устройство
7.5	<b>Стоянка большегрузного транспорта по Залинейному переулку</b>	Устройство
7.6	<b>Стоянка для отстоя большегрузного транспорта на въезде на территорию распределительного центра «Подольск» ООО «Корпоративный центр ИКС 5»</b>	Устройство
7.7	<b>Въезд и выезд на территорию распределительного центра «Подольск» ООО «Корпоративный центр ИКС 5»</b>	Строительство
7.8	<b>Гостевые парковки вблизи ТПУ «Остафьево»</b>	Устройство
7.9	<b>Стоянка такси на Залинейном переулке вблизи ТПУ «Остафьево»</b>	Устройство
7.10	<b>Остановки высадки пассажиров на Залинейном переулке вблизи ТПУ «Остафьево»</b>	Устройство
7.11	<b>Железнодорожный переезд</b>	Устройство
7.12	<b>Дополнительные полосы для организации правого поворота на нерегулируемых примыканиях</b>	Устройство
8	<b>Мероприятия по благоустройству и озеленению территории</b>	Предусматриваются

**2.2. Перечень субъектов Российской Федерации, перечень муниципальных районов, городских округов в составе субъектов Российской Федерации, перечень поселений, населенных пунктов, внутригородских территорий городов федерального значения, на территориях которых устанавливаются зоны планируемого размещения линейных объектов**

Зоны планируемого размещения линейных объектов и зоны планируемого размещения линейных объектов, подлежащих реконструкции в связи с изменением их местоположения, расположены в поселениях Рязановское, Воскресенское, Щербинка города Москвы и в городском округе Подольск Московской области.

**2.3. Перечень координат характерных точек границ зон планируемого размещения линейных объектов**

№ точки	Координаты точек (Система координат МСК-77, используемая для ведения Единого государственного реестра недвижимости)	
	X	Y
1	-19923.23	4862.52
2	-19888.34	4902.75
3	-19875.86	4897.78
4	-19837.19	4899.95
5	-19838.11	4915.46
6	-19868.68	4913.65
7	-19875.64	4917.38
8	-19814.81	4987.52
9	-19807.67	4972.34
10	-19800.98	4975.49
11	-19794.47	4970.78
12	-19790.41	4977.64
13	-19797.09	4986.33
14	-19801.60	5002.74
15	-19795.53	5009.74
16	-19785.43	5013.08
17	-19751.65	5002.63
18	-19560.98	4944.16
19	-19559.54	4915.36
20	-19557.12	4898.42
21	-19555.85	4893.54
22	-19556.66	4888.28
23	-19552.95	4877.77
24	-19527.62	4886.15
25	-19515.88	4889.46
26	-19509.21	4890.44
27	-19498.35	4886.66
28	-19498.35	4904.11

№ точки	Координаты точек (Система координат МСК-77, используемая для ведения Единого государственного реестра недвижимости)	
	X	Y
29	-19515.22	4909.55
30	-19517.86	4901.64
31	-19533.68	4896.74
32	-19545.96	4907.16
33	-19547.07	4929.86
34	-19542.62	4938.15
35	-19335.09	4870.12
36	-19322.72	4868.01
37	-19309.58	4866.58
38	-19296.98	4866.50
39	-19284.18	4867.18
40	-19273.15	4868.54
41	-19262.14	4870.62
42	-19250.79	4873.57
43	-19239.71	4877.25
44	-19226.75	4882.67
45	-19214.67	4888.90
46	-19203.97	4895.48
47	-19192.95	4903.47
48	-19174.17	4890.12
49	-19155.48	4872.55
50	-19165.76	4846.58
51	-19249.88	4840.14
52	-19259.48	4838.10
53	-19268.90	4832.63
54	-19275.44	4825.06
55	-19264.83	4818.34
56	-19260.75	4822.59

№ точки	Координаты точек (Система координат МСК-77, используемая для ведения Единого государственного реестра недвижимости)	
	X	Y
57	-19255.52	4825.91
58	-19249.09	4827.79
59	-19181.12	4832.29
60	-19155.71	4818.60
61	-19137.88	4851.71
62	-19130.18	4855.31
63	-19123.15	4849.13
64	-19127.47	4837.77
65	-19126.71	4827.99
66	-19124.83	4818.43
67	-19118.89	4812.03
68	-19100.51	4805.08
69	-19058.16	4834.97
70	-19070.36	4846.24
71	-19078.70	4842.03
72	-19146.76	4888.83
73	-19149.22	4902.39
74	-19114.00	4968.81
75	-19097.22	4969.11
76	-19075.22	4936.85
77	-19064.81	4945.87
78	-19096.03	4989.61
79	-19091.24	5023.86
80	-19089.37	5026.01
81	-19073.71	5042.39
82	-19068.15	5038.13
83	-19053.43	5015.38
84	-19044.97	5002.58
85	-19036.19	4990.00
86	-18976.32	4907.93
87	-18969.20	4898.97
88	-18961.52	4890.83
89	-18945.01	4876.06
90	-18936.80	4867.15

№ точки	Координаты точек (Система координат МСК-77, используемая для ведения Единого государственного реестра недвижимости)	
	X	Y
91	-18929.02	4857.04
92	-18922.95	4857.60
93	-18868.41	4776.99
94	-18837.69	4729.94
95	-18771.71	4636.42
96	-18769.09	4629.28
97	-18769.41	4622.57
98	-18772.13	4616.49
99	-18776.99	4611.77
100	-18774.38	4602.81
101	-18709.35	4622.74
102	-18762.09	4692.33
103	-18915.92	4908.31
104	-19198.14	5308.11
105	-19400.13	5595.54
106	-19563.70	5826.91
107	-19592.35	5806.70
108	-19432.00	5579.35
109	-19553.07	5477.92
110	-19553.00	5477.98
111	-19553.64	5478.74
112	-19564.15	5492.67
113	-19570.86	5497.35
114	-19577.67	5500.10
115	-19585.75	5501.25
116	-19601.66	5497.19
117	-19608.26	5492.26
118	-19613.37	5485.80
119	-19616.64	5478.23
120	-19637.83	5401.61
121	-19643.74	5385.91
122	-19691.71	5313.15
123	-19705.59	5289.87
124	-19720.53	5261.24



№ точки	Координаты точек (Система координат МСК-77, используемая для ведения Единого государственного реестра недвижимости)	
	X	Y
125	-19740.63	5214.23
126	-19792.88	5082.28
127	-19810.59	5049.60
128	-19813.31	5045.93
129	-19839.52	5054.05
130	-19844.78	5056.99
131	-19869.75	5081.49
132	-19876.27	5074.84
133	-19852.42	5051.43
134	-19853.12	5045.88
135	-19859.95	5038.28
136	-19865.44	5036.11
137	-19863.69	5027.00
138	-19854.93	5029.33
139	-19847.96	5035.72
140	-19841.10	5038.10
141	-19823.63	5031.98
142	-19832.69	5019.72
143	-19937.82	4898.57
144	-19954.39	4880.02
145	-19970.65	4859.08
146	-19984.81	4836.69
147	-20001.58	4801.48
148	-20010.55	4772.74
149	-20031.66	4884.58
150	-20025.09	4890.78
151	-19997.42	4892.15
152	-19997.70	4896.85
153	-19964.75	4899.04
154	-19963.21	4885.08
155	-19948.23	4887.16
156	-19949.30	4900.07
157	-19936.06	4900.95
158	-19938.45	4946.03

№ точки	Координаты точек (Система координат МСК-77, используемая для ведения Единого государственного реестра недвижимости)	
	X	Y
159	-19987.37	4943.03
160	-19988.97	4961.51
161	-20012.61	4959.15
162	-20009.63	4913.12
163	-20018.35	4912.49
164	-20017.92	4905.44
165	-20021.31	4901.69
166	-20035.03	4901.08
167	-20041.13	4908.57
168	-20051.59	4906.77
169	-20027.22	4765.59
170	-20016.11	4737.12
171	-20016.78	4710.99
172	-20015.81	4684.30
173	-20013.02	4657.74
174	-19998.49	4567.55
175	-20008.61	4565.91
176	-19999.09	4502.73
177	-19988.37	4504.72
178	-19982.25	4466.72
179	-19981.00	4443.65
180	-19982.04	4429.08
181	-19990.62	4416.14
182	-20001.04	4411.11
183	-20071.96	4398.45
184	-20058.76	4350.21
185	-20054.16	4316.65
186	-20046.50	4315.92
187	-20040.22	4311.53
188	-20037.06	4305.06
189	-20037.17	4298.14
190	-20042.31	4277.44
191	-20046.29	4256.13
192	-20048.47	4237.90

№ точки	Координаты точек (Система координат МСК-77, используемая для ведения Единого государственного реестра недвижимости)	
	X	Y
193	-20049.66	4221.10
194	-20049.66	4207.33
195	-20049.20	4193.56
196	-20048.41	4182.88
197	-20046.47	4166.57
198	-20063.19	4160.18
199	-20068.82	4177.42
200	-20079.31	4173.98
201	-20075.04	4159.79
202	-20074.74	4156.36
203	-20074.85	4155.73
204	-20130.23	4134.57
205	-20181.43	4117.79
206	-20193.18	4116.14
207	-20221.07	4114.05
208	-20244.37	4114.15
209	-20320.36	4118.24
210	-20387.21	4122.20
211	-20389.96	4135.56
212	-20381.41	4135.33
213	-20380.93	4150.32
214	-20393.08	4150.73
215	-20395.53	4162.63
216	-20394.89	4162.69
217	-20381.69	4172.15
218	-20379.39	4168.57
219	-20352.97	4188.48
220	-20360.98	4195.97
221	-20400.84	4188.42
222	-20401.33	4190.81
223	-20475.92	4176.60
224	-20477.41	4185.41
225	-20488.33	4183.54
226	-20491.23	4173.68

№ точки	Координаты точек (Система координат МСК-77, используемая для ведения Единого государственного реестра недвижимости)	
	X	Y
227	-20499.32	4172.13
228	-20510.60	4185.24
229	-20513.25	4207.92
230	-20517.39	4234.68
231	-20510.81	4241.26
232	-20486.81	4245.20
233	-20491.79	4275.54
234	-20585.22	4259.78
235	-20580.10	4225.76
236	-20552.09	4229.97
237	-20549.17	4211.81
238	-20546.59	4192.58
239	-20544.90	4174.97
240	-20543.90	4159.42
241	-20542.01	4110.70
242	-20547.62	4103.47
243	-20627.35	4082.57
244	-20634.73	4124.80
245	-20655.95	4120.49
246	-20649.02	4076.88
247	-20655.69	4075.13
248	-20655.06	4072.71
249	-20678.85	4067.24
250	-20695.35	4064.32
251	-20722.73	4061.00
252	-20798.39	4053.63
253	-20809.06	4082.45
254	-20825.66	4089.16
255	-20824.14	4051.12
256	-20887.15	4044.99
257	-20885.10	4071.04
258	-20879.26	4098.12
259	-20896.16	4107.77
260	-20904.90	4095.66

№ точки	Координаты точек (Система координат МСК-77, используемая для ведения Единого государственного реестра недвижимости)	
	X	Y
261	-20901.33	4089.78
262	-20905.03	4072.62
263	-20908.58	4027.80
264	-20717.21	4046.46
265	-20684.58	4050.90
266	-20661.85	4055.57
267	-20627.64	4064.40
268	-20548.85	4085.06
269	-20540.93	4079.33
270	-20529.34	3746.16
271	-20528.50	3734.03
272	-20527.15	3722.70
273	-20525.11	3711.75
274	-20522.27	3701.15
275	-20511.38	3675.62
276	-20517.30	3670.61
277	-20561.69	3669.24
278	-20566.47	3676.88
279	-20582.01	3676.17
280	-20581.14	3648.64
281	-20502.91	3651.04
282	-20472.03	3621.35
283	-20490.55	3619.91
284	-20489.67	3600.70
285	-20464.36	3601.83
286	-20451.74	3601.84
287	-20403.00	3604.61
288	-20315.37	3618.46
289	-20212.66	3633.18
290	-19968.92	3666.60
291	-19963.87	3683.74
292	-19910.80	3699.96
293	-19872.21	3726.75
294	-19854.01	3747.88

№ точки	Координаты точек (Система координат МСК-77, используемая для ведения Единого государственного реестра недвижимости)	
	X	Y
295	-19842.26	3763.14
296	-19833.32	3773.48
297	-19823.26	3782.72
298	-19812.19	3790.75
299	-19800.29	3797.45
300	-19788.81	3802.35
301	-19776.89	3806.01
302	-19764.65	3808.40
303	-19752.23	3809.51
304	-19738.06	3809.66
305	-19737.45	3802.65
306	-19728.02	3802.80
307	-19727.65	3809.88
308	-19702.12	3810.04
309	-19687.13	3809.83
310	-19675.54	3809.04
311	-19672.34	3771.55
312	-19625.12	3775.58
313	-19628.32	3813.07
314	-19617.85	3814.48
315	-19622.97	3840.03
316	-19637.09	3837.79
317	-19652.99	3835.99
318	-19661.65	3841.26
319	-19674.77	4096.19
320	-19672.34	4097.06
321	-19675.25	4146.97
322	-19681.65	4209.05
323	-19695.50	4296.41
324	-19690.49	4315.18
325	-19578.44	4337.61
326	-19454.93	4357.99
327	-19388.92	4368.39
328	-19379.65	4370.80

№ точки	Координаты точек (Система координат МСК-77, используемая для ведения Единого государственного реестра недвижимости)	
	X	Y
329	-19370.91	4374.64
330	-19364.26	4378.58
331	-19357.22	4381.76
332	-19348.02	4384.14
333	-19240.63	4399.97
334	-19236.67	4399.92
335	-19232.93	4398.64
336	-19229.63	4396.10
337	-19227.14	4392.09
338	-19201.32	4324.96
339	-19196.47	4313.15
340	-19190.68	4301.77
341	-19177.11	4280.23
342	-19159.43	4252.79
343	-19161.02	4246.57
344	-19177.17	4231.85
345	-19168.31	4220.61
346	-19149.59	4237.51
347	-19127.52	4256.11
348	-19084.33	4296.25
349	-19078.23	4299.12
350	-19057.33	4296.54
351	-19024.35	4263.88
352	-18980.75	4283.86
353	-18975.22	4285.52
354	-18969.45	4285.62
355	-18963.81	4284.11
356	-18958.80	4281.10
357	-18834.70	4176.42
358	-18824.37	4182.28
359	-18815.79	4187.54
360	-18807.55	4193.38
361	-18800.92	4198.78
362	-18785.30	4180.79

№ точки	Координаты точек (Система координат МСК-77, используемая для ведения Единого государственного реестра недвижимости)	
	X	Y
363	-18780.16	4184.58
364	-18784.47	4189.42
365	-18784.47	4201.99
366	-18786.82	4205.49
367	-18790.98	4202.59
368	-18793.47	4205.61
369	-18792.37	4206.63
370	-18784.51	4214.48
371	-18771.53	4211.95
372	-18752.52	4201.39
373	-18743.62	4211.93
374	-18764.43	4224.70
375	-18766.92	4232.06
376	-18688.28	4310.62
377	-18658.83	4342.21
378	-18654.83	4345.75
379	-18650.23	4348.47
380	-18645.27	4350.24
381	-18639.92	4351.06
382	-18624.96	4351.89
383	-18620.65	4345.80
384	-18617.42	4330.62
385	-18610.03	4331.77
386	-18614.22	4356.65
387	-18650.68	4475.93
388	-18661.58	4473.56
389	-18661.20	4467.29
390	-18660.43	4461.04
391	-18659.30	4455.13
392	-18658.09	4450.26
393	-18652.69	4417.78
394	-18643.04	4392.47
395	-18639.22	4394.49
396	-18630.39	4377.72



№ точки	Координаты точек (Система координат МСК-77, используемая для ведения Единого государственного реестра недвижимости)	
	X	Y
397	-18629.75	4373.69
398	-18631.09	4369.35
399	-18636.19	4366.29
400	-18641.35	4366.00
401	-18646.48	4365.33
402	-18653.56	4363.33
403	-18660.20	4360.14
404	-18666.17	4355.90
405	-18671.59	4351.01
406	-18698.88	4321.23
407	-18767.65	4252.53
408	-18777.67	4262.56
409	-18779.83	4260.48
410	-18783.83	4264.63
411	-18790.36	4258.48
412	-18776.10	4244.09
413	-18802.97	4217.25
414	-18816.19	4205.66
415	-18825.56	4199.27
416	-18830.97	4196.13
417	-18836.48	4197.54
418	-18946.07	4290.03
419	-18937.57	4301.47
420	-18942.28	4306.85
421	-18977.12	4310.42
422	-18977.40	4300.37
423	-18987.00	4297.50
424	-19018.18	4283.21
425	-19023.97	4284.61
426	-19031.66	4292.37
427	-19025.96	4297.52
428	-19033.37	4305.95
429	-19039.64	4300.18
430	-19050.41	4310.80

№ точки	Координаты точек (Система координат МСК-77, используемая для ведения Единого государственного реестра недвижимости)	
	X	Y
431	-19080.00	4314.45
432	-19085.62	4312.38
433	-19087.82	4317.61
434	-19099.93	4315.13
435	-19114.68	4303.17
436	-19101.82	4300.47
437	-19131.39	4272.96
438	-19137.47	4268.71
439	-19144.85	4267.77
440	-19150.98	4269.96
441	-19155.60	4274.53
442	-19159.99	4281.37
443	-19168.04	4295.85
444	-19171.44	4303.40
445	-19174.44	4311.13
446	-19187.66	4346.62
447	-19177.21	4350.90
448	-19199.71	4420.97
449	-19206.20	4423.72
450	-19215.22	4420.23
451	-19228.02	4453.28
452	-19215.42	4458.36
453	-19218.14	4467.81
454	-19221.75	4491.17
455	-19274.53	4483.83
456	-19272.45	4471.82
457	-19259.63	4474.04
458	-19256.68	4472.92
459	-19254.37	4471.36
460	-19252.40	4469.34
461	-19249.67	4462.39
462	-19237.63	4427.71
463	-19237.75	4419.60
464	-19241.77	4414.96

№ точки	Координаты точек (Система координат МСК-77, используемая для ведения Единого государственного реестра недвижимости)	
	X	Y
465	-19350.36	4398.96
466	-19356.64	4397.64
467	-19362.75	4395.71
468	-19374.33	4390.35
469	-19381.11	4386.34
470	-19390.42	4383.37
471	-19411.04	4380.44
472	-19552.19	4357.14
473	-19556.04	4356.89
474	-19559.82	4358.20
475	-19562.38	4360.47
476	-19564.03	4363.73
477	-19579.93	4359.97
478	-19579.69	4358.73
479	-19697.97	4338.58
480	-19705.59	4344.27
481	-19712.65	4386.24
482	-19706.79	4394.26
483	-19709.11	4404.68
484	-19756.80	4396.61
485	-19755.23	4386.86
486	-19749.89	4387.90
487	-19742.65	4378.48
488	-19725.41	4272.40
489	-19709.15	4180.82
490	-19714.27	4172.66
491	-19711.63	4136.17
492	-19717.74	4128.58
493	-19750.61	4124.37
494	-19751.36	4130.17
495	-19744.26	4131.11
496	-19745.27	4138.53
497	-19752.34	4137.60
498	-19751.87	4134.06

№ точки	Координаты точек (Система координат МСК-77, используемая для ведения Единого государственного реестра недвижимости)	
	X	Y
499	-19774.26	4131.33
500	-19773.01	4121.50
501	-19921.86	4102.44
502	-19923.07	4111.89
503	-19945.79	4109.13
504	-19944.57	4099.53
505	-19967.37	4096.61
506	-19986.71	4192.46
507	-19988.58	4208.14
508	-19989.15	4220.07
509	-19988.69	4228.51
510	-19987.30	4242.54
511	-19985.12	4256.47
512	-19981.48	4272.99
513	-19974.89	4294.55
514	-19952.58	4349.36
515	-19940.13	4351.57
516	-19940.59	4372.88
517	-19897.59	4380.95
518	-19903.74	4416.07
519	-19936.30	4410.37
520	-19940.30	4410.21
521	-19949.68	4461.43
522	-19964.82	4554.53
523	-19938.12	4552.32
524	-19936.41	4573.07
525	-19968.37	4576.32
526	-19978.25	4637.06
527	-19944.12	4641.56
528	-19945.26	4658.83
529	-19965.93	4656.51
530	-19973.34	4645.33
531	-19979.45	4644.47
532	-19982.42	4662.72

№ точки	Координаты точек (Система координат МСК-77, используемая для ведения Единого государственного реестра недвижимости)	
	X	Y
533	-19985.06	4686.10
534	-19985.38	4709.63
535	-19983.22	4734.46
536	-19944.51	4735.98
537	-19945.84	4754.99
538	-19979.43	4754.01
539	-19978.48	4758.92
540	-19970.48	4784.82
541	-19959.61	4809.65
542	-19945.23	4834.25
543	-19930.81	4853.31
544	-19882.91	4858.00
545	-19884.32	4875.28
546	-19907.81	4873.23
547	-19912.51	4863.33
548	-19923.50	4862.50
549	-20045.63	4098.19
550	-20045.58	4116.97
551	-20038.04	4117.12
552	-19998.94	3890.47
553	-19993.52	3839.25
554	-19989.94	3781.94
555	-20001.18	3743.47
556	-20022.16	3719.04
557	-20038.79	3707.24
558	-20080.22	3697.59
559	-20274.38	3677.86
560	-20326.09	3672.22
561	-20325.87	3695.16
562	-20358.50	3694.30
563	-20362.12	3683.88
564	-20374.68	3666.92
565	-20428.22	3661.08
566	-20441.37	3666.33

№ точки	Координаты точек (Система координат МСК-77, используемая для ведения Единого государственного реестра недвижимости)	
	X	Y
567	-20453.59	3673.47
568	-20476.12	3696.96
569	-20492.15	3731.18
570	-20494.22	3744.99
571	-20505.98	4081.40
572	-20495.93	4092.47
573	-20439.56	4091.63
574	-20263.88	4082.24
575	-20238.56	4081.02
576	-20179.09	4079.94
577	-20164.34	4084.93
578	-20164.10	4091.85
579	-20160.29	4091.71
580	-20160.49	4086.23
581	-20129.09	4096.87
582	-20127.03	4090.06
583	-20096.21	4090.72
584	-20096.13	4098.58
585	-21171.66	3482.56
586	-21173.01	3466.14
587	-21186.25	3467.23
588	-21185.25	3483.40
589	-21206.18	3484.70
590	-21225.07	3486.27
591	-21243.88	3488.63
592	-21262.57	3491.78
593	-21281.12	3495.72
594	-21366.65	3515.77
595	-21384.34	3519.55
596	-21402.16	3522.63
597	-21420.13	3524.95
598	-21438.17	3526.57
599	-21577.32	3533.94
600	-21577.95	3524.76

№ точки	Координаты точек (Система координат МСК-77, используемая для ведения Единого государственного реестра недвижимости)	
	X	Y
601	-21603.48	3526.45
602	-21601.31	3564.25
603	-21541.72	3561.17
604	-21505.42	3559.03
605	-21413.70	3552.37
606	-21357.35	3541.66
607	-21261.22	3518.69
608	-21236.37	3513.35
609	-21063.51	3501.76
610	-20736.01	3487.22
611	-20699.03	3484.91
612	-20671.22	3479.04
613	-20604.57	3474.95
614	-20572.35	3477.22
615	-20531.83	3484.42
616	-20469.77	3499.79
617	-20384.76	3519.68
618	-20341.85	3527.12
619	-20298.65	3532.27
620	-20243.58	3537.48
621	-20242.67	3496.50
622	-20287.97	3490.85
623	-20287.97	3498.25
624	-20291.35	3504.45
625	-20297.93	3507.39
626	-20330.83	3503.77
627	-20359.14	3499.23
628	-20404.34	3489.06
629	-20528.34	3458.20
630	-20556.04	3452.42
631	-20586.53	3448.95
632	-20614.47	3448.35
633	-20674.14	3451.79
634	-20903.82	3466.00

№ точки	Координаты точек (Система координат МСК-77, используемая для ведения Единого государственного реестра недвижимости)	
	X	Y
635	-20906.94	3419.49
636	-20972.31	3423.29
637	-20970.86	3446.19
638	-20984.02	3447.53
639	-20982.57	3462.46
640	-20969.90	3461.23
641	-20969.34	3470.05
642	-22125.47	3751.46
643	-22115.95	3773.90
644	-22107.38	3797.20
645	-22120.01	3803.15
646	-22133.45	3781.37
647	-22221.02	3818.75
648	-22225.09	3825.85
649	-22208.98	3855.26
650	-22228.71	3867.92
651	-22243.47	3882.68
652	-22247.86	3891.39
653	-22266.66	3883.33
654	-22261.88	3866.03
655	-22264.36	3864.01
656	-22264.27	3857.23
657	-22271.65	3855.07
658	-22281.99	3853.85
659	-22289.10	3854.20
660	-22296.55	3855.48
661	-22305.98	3858.71
662	-22312.23	3837.53
663	-22233.51	3803.53
664	-22140.90	3761.40
665	-22142.12	3758.54
666	-19698.72	3871.12
667	-19707.95	3870.65
668	-19708.80	3887.32



№ точки	Координаты точек (Система координат МСК-77, используемая для ведения Единого государственного реестра недвижимости)	
	X	Y
669	-19699.55	3887.81
670	-19709.93	4098.26
671	-19715.56	4103.65
672	-19765.96	4097.12
673	-19764.83	4087.19
674	-19787.58	4084.77
675	-19788.80	4094.17
676	-19799.33	4092.80
677	-19917.89	4077.65
678	-19916.50	4067.57
679	-19939.25	4065.15
680	-19940.71	4074.74
681	-19962.36	4071.97
682	-19939.47	3959.34
683	-19898.91	3787.13
684	-19877.87	3783.06
685	-19857.41	3807.82
686	-19836.79	3823.55
687	-19811.12	3837.91
688	-19782.92	3846.46
689	-19758.77	3850.47
690	-19699.94	3846.30
691	-19697.61	3848.62
692	-20484.51	3879.77
693	-20484.51	3872.77
694	-20491.51	3872.77
695	-20491.51	3879.77
696	-19405.43	5541.68
697	-19552.68	5431.20
698	-19593.91	5397.13
699	-19605.36	5385.87
700	-19636.81	5339.40
701	-19665.31	5298.76
702	-19684.02	5266.83

№ точки	Координаты точек (Система координат МСК-77, используемая для ведения Единого государственного реестра недвижимости)	
	X	Y
703	-19695.97	5242.26
704	-19674.17	5228.11
705	-19673.51	5218.79
706	-19694.77	5217.29
707	-19701.50	5210.56
708	-19709.36	5211.10
709	-19734.06	5149.33
710	-19772.14	5055.47
711	-19608.55	5001.85
712	-19565.46	5000.97
713	-19554.97	5037.58
714	-19518.22	5026.01
715	-19522.11	5013.64
716	-19531.41	5010.03
717	-19540.64	4979.59
718	-19309.15	4903.71
719	-19294.80	4902.52
720	-19279.29	4903.30
721	-19263.23	4906.39
722	-19250.18	4910.78
723	-19239.02	4916.02
724	-19226.89	4923.54
725	-19209.03	4935.97
726	-19211.90	4943.45
727	-19215.30	4954.59
728	-19212.34	4967.69
729	-19205.77	4974.55
730	-19175.74	4989.09
731	-19166.08	4995.91
732	-19124.43	5046.24
733	-19117.53	5039.87
734	-19099.51	5058.96
735	-19095.57	5066.79
736	-19094.87	5080.98

№ точки	Координаты точек (Система координат МСК-77, используемая для ведения Единого государственного реестра недвижимости)	
	X	Y
737	-19117.66	5118.05
738	-19142.22	5158.68
739	-19162.54	5190.09
740	-19206.70	5252.26
741	-19221.81	5275.36
742	-19229.70	5288.33
743	-19236.42	5302.05
744	-19284.42	5370.11
745	-19345.48	5334.11
746	-19346.31	5323.91
747	-19299.30	5257.09
748	-19279.82	5253.20

№ точки	Координаты точек (Система координат МСК-77, используемая для ведения Единого государственного реестра недвижимости)	
	X	Y
749	-19304.13	5235.45
750	-19306.67	5239.21
751	-19314.58	5233.93
752	-19385.00	5334.02
753	-19295.99	5386.51
754	-18914.22	4596.23
755	-18921.52	4595.47
756	-18942.19	4591.37
757	-18937.21	4567.46
758	-18904.72	4572.22
759	-18910.54	4597.67

№ точки	Координаты точки (Система координат МСК-50, используемая для ведения Единого государственного реестра недвижимости)	
	X	Y
1	439138.53	2192703.90
2	439172.86	2192744.62
3	439185.40	2192739.82
4	439224.04	2192742.55
5	439222.90	2192758.04
6	439192.35	2192755.80
7	439185.34	2192759.43
8	439245.18	2192830.42
9	439252.53	2192815.35
10	439259.18	2192818.59
11	439265.75	2192813.98
12	439269.72	2192820.89
13	439262.91	2192829.49
14	439258.17	2192845.83
15	439264.14	2192852.91
16	439274.20	2192856.40
17	439308.12	2192846.43
18	439499.61	2192790.66

№ точки	Координаты точки (Система координат МСК-50, используемая для ведения Единого государственного реестра недвижимости)	
	X	Y
19	439501.45	2192761.88
20	439504.11	2192744.97
21	439505.45	2192740.11
22	439504.72	2192734.84
23	439508.58	2192724.38
24	439533.78	2192733.12
25	439545.47	2192736.59
26	439552.13	2192737.68
27	439563.05	2192734.04
28	439562.80	2192751.50
29	439545.85	2192756.69
30	439543.33	2192748.75
31	439527.57	2192743.63
32	439515.15	2192753.87
33	439513.72	2192776.56
34	439518.05	2192784.90
35	439726.53	2192719.82
36	439738.93	2192717.88

№ точки	Координаты точки (Система координат МСК-50, используемая для ведения Единого государственного реестра недвижимости)	
	X	Y
37	439752.09	2192716.64
38	439764.69	2192716.73
39	439777.48	2192717.60
40	439788.49	2192719.11
41	439799.46	2192721.35
42	439810.77	2192724.45
43	439821.80	2192728.30
44	439834.68	2192733.90
45	439846.67	2192740.29
46	439857.28	2192747.03
47	439868.19	2192755.17
48	439887.16	2192742.09
49	439906.09	2192724.79
50	439896.18	2192698.68
51	439812.16	2192691.04
52	439802.58	2192688.87
53	439793.24	2192683.26
54	439786.81	2192675.60
55	439797.52	2192669.04
56	439801.54	2192673.34
57	439806.72	2192676.73
58	439813.12	2192678.71
59	439881.03	2192684.16
60	439906.62	2192670.84
61	439923.99	2192704.19
62	439931.64	2192707.91
63	439938.75	2192701.82
64	439934.59	2192690.40
65	439935.50	2192680.64
66	439937.51	2192671.11
67	439943.53	2192664.78
68	439962.01	2192658.09
69	440003.94	2192688.59
70	439991.58	2192699.68

№ точки	Координаты точки (Система координат МСК-50, используемая для ведения Единого государственного реестра недвижимости)	
	X	Y
71	439983.30	2192695.35
72	439914.59	2192741.19
73	439911.93	2192754.71
74	439946.21	2192821.62
75	439962.98	2192822.16
76	439985.44	2192790.21
77	439995.72	2192799.39
78	439963.88	2192842.68
79	439968.18	2192876.99
80	439970.03	2192879.17
81	439985.46	2192895.77
82	439991.08	2192891.59
83	440006.12	2192869.05
84	440014.76	2192856.37
85	440023.72	2192843.92
86	440084.74	2192762.70
87	440091.99	2192753.84
88	440099.78	2192745.81
89	440116.50	2192731.27
90	440124.84	2192722.48
91	440132.76	2192712.48
92	440138.82	2192713.13
93	440194.50	2192633.29
94	440225.88	2192586.68
95	440293.18	2192494.09
96	440295.90	2192487.00
97	440295.67	2192480.28
98	440293.04	2192474.17
99	440288.24	2192469.37
100	440290.98	2192460.46
101	440355.73	2192481.30
102	440302.00	2192550.14
103	440145.14	2192763.93
104	439857.28	2193159.71

№ точки	Координаты точки (Система координат МСК-50, используемая для ведения Единого государственного реестра недвижимости)	
	X	Y
105	439651.23	2193444.27
106	439484.40	2193673.31
107	439456.04	2193652.70
108	439619.59	2193427.63
109	439499.97	2193324.50
110	439500.03	2193324.55
111	439499.38	2193325.31
112	439488.68	2193339.09
113	439481.91	2193343.67
114	439475.06	2193346.33
115	439466.96	2193347.36
116	439451.11	2193343.08
117	439444.58	2193338.05
118	439439.57	2193331.52
119	439436.40	2193323.91
120	439416.29	2193246.99
121	439410.61	2193231.21
122	439363.67	2193157.78
123	439350.12	2193134.30
124	439335.59	2193105.47
125	439316.15	2193058.17
126	439265.77	2192925.49
127	439248.52	2192892.57
128	439245.86	2192888.86
129	439219.53	2192896.60
130	439214.23	2192899.46
131	439188.92	2192923.61
132	439182.49	2192916.87
133	439206.67	2192893.80
134	439206.05	2192888.24
135	439199.32	2192880.54
136	439193.86	2192878.30
137	439195.74	2192869.21
138	439204.47	2192871.67

№ точки	Координаты точки (Система координат МСК-50, используемая для ведения Единого государственного реестра недвижимости)	
	X	Y
139	439211.35	2192878.15
140	439218.17	2192880.64
141	439235.73	2192874.76
142	439226.85	2192862.37
143	439123.44	2192739.75
144	439107.13	2192720.95
145	439091.17	2192699.79
146	439077.32	2192677.20
147	439061.05	2192641.76
148	439052.49	2192612.89
149	439029.80	2192724.42
150	439036.28	2192730.71
151	439063.93	2192732.48
152	439063.58	2192737.18
153	439096.50	2192739.83
154	439098.24	2192725.89
155	439113.19	2192728.18
156	439111.94	2192741.08
157	439125.16	2192742.14
158	439122.13	2192787.19
159	439073.26	2192783.50
160	439071.40	2192801.95
161	439047.80	2192799.26
162	439051.42	2192753.27
163	439042.71	2192752.53
164	439043.24	2192745.48
165	439039.90	2192741.68
166	439026.20	2192740.87
167	439019.99	2192748.28
168	439009.56	2192746.33
169	439035.92	2192605.51
170	439047.43	2192577.20
171	439047.14	2192551.06
172	439048.48	2192524.38



№ точки	Координаты точки (Система координат МСК-50, используемая для ведения Единого государственного реестра недвижимости)	
	X	Y
173	439051.65	2192497.86
174	439067.45	2192407.89
175	439057.35	2192406.10
176	439067.77	2192343.06
177	439078.45	2192345.20
178	439085.11	2192307.30
179	439086.69	2192284.24
180	439085.86	2192269.66
181	439077.46	2192256.59
182	439067.11	2192251.41
183	438996.38	2192237.76
184	439010.26	2192189.71
185	439015.33	2192156.22
186	439023.00	2192155.59
187	439029.34	2192151.29
188	439032.60	2192144.86
189	439032.58	2192137.95
190	439027.73	2192117.17
191	439024.06	2192095.81
192	439022.13	2192077.55
193	439021.18	2192060.74
194	439021.38	2192046.96
195	439022.03	2192033.20
196	439022.98	2192022.53
197	439025.14	2192006.25
198	439008.51	2191999.63
199	439002.64	2192016.79
200	438992.20	2192013.20
201	438996.67	2191999.07
202	438997.02	2191995.65
203	438996.92	2191995.01
204	438941.84	2191973.07
205	438890.88	2191955.57
206	438879.15	2191953.75

№ точки	Координаты точки (Система координат МСК-50, используемая для ведения Единого государственного реестра недвижимости)	
	X	Y
207	438851.30	2191951.26
208	438827.99	2191951.04
209	438751.96	2191954.05
210	438685.05	2191957.07
211	438682.11	2191970.39
212	438690.66	2191970.27
213	438690.93	2191985.27
214	438678.78	2191985.51
215	438676.16	2191997.37
216	438676.80	2191997.44
217	438689.86	2192007.09
218	438692.22	2192003.55
219	438718.35	2192023.82
220	438710.24	2192031.21
221	438670.49	2192023.09
222	438669.96	2192025.47
223	438595.57	2192010.21
224	438593.97	2192018.99
225	438583.07	2192016.97
226	438580.31	2192007.07
227	438572.24	2192005.41
228	438560.78	2192018.35
229	438557.81	2192041.00
230	438553.29	2192067.70
231	438559.78	2192074.37
232	438583.72	2192078.65
233	438578.31	2192108.92
234	438485.11	2192091.84
235	438490.71	2192057.89
236	438518.66	2192062.50
237	438521.84	2192044.38
238	438524.69	2192025.19
239	438526.62	2192007.61
240	438527.85	2191992.07

№ точки	Координаты точки (Система координат МСК-50, используемая для ведения Единого государственного реестра недвижимости)	
	X	Y
241	438530.42	2191943.38
242	438524.92	2191936.07
243	438445.49	2191914.04
244	438437.51	2191956.16
245	438416.35	2191951.55
246	438423.90	2191908.05
247	438417.25	2191906.20
248	438417.92	2191903.80
249	438394.21	2191897.98
250	438377.75	2191894.83
251	438350.42	2191891.12
252	438274.87	2191882.69
253	438263.79	2191911.35
254	438247.10	2191917.83
255	438249.16	2191879.81
256	438186.23	2191872.79
257	438187.92	2191898.87
258	438193.37	2191926.03
259	438176.34	2191935.44
260	438167.76	2191923.21
261	438171.42	2191917.37
262	438167.96	2191900.16
263	438165.05	2191855.30
264	438356.15	2191876.67
265	438388.71	2191881.57
266	438411.37	2191886.56
267	438445.45	2191895.87
268	438523.95	2191917.64
269	438531.95	2191912.02
270	438548.25	2191579.04
271	438549.26	2191566.93
272	438550.77	2191555.61
273	438552.96	2191544.69
274	438555.96	2191534.14

№ точки	Координаты точки (Система координат МСК-50, используемая для ведения Единого государственного реестра недвижимости)	
	X	Y
275	438567.21	2191508.76
276	438561.35	2191503.66
277	438516.99	2191501.67
278	438512.10	2191509.24
279	438496.57	2191508.31
280	438497.83	2191480.79
281	438576.02	2191484.30
282	438607.32	2191455.05
283	438588.82	2191453.34
284	438589.97	2191434.15
285	438615.26	2191435.64
286	438627.88	2191435.82
287	438676.58	2191439.29
288	438764.01	2191454.38
289	438866.51	2191470.54
290	439109.76	2191507.41
291	439114.56	2191524.62
292	439167.41	2191541.59
293	439205.61	2191568.93
294	439223.52	2191590.31
295	439235.04	2191605.74
296	439243.83	2191616.20
297	439253.77	2191625.58
298	439264.72	2191633.77
299	439276.53	2191640.64
300	439287.93	2191645.69
301	439299.80	2191649.53
302	439312.01	2191652.09
303	439324.41	2191653.37
304	439338.58	2191653.72
305	439339.29	2191646.72
306	439348.72	2191647.01
307	439348.98	2191654.09
308	439374.51	2191654.61

№ точки	Координаты точки (Система координат МСК-50, используемая для ведения Единого государственного реестра недвижимости)	
	X	Y
309	439389.50	2191654.61
310	439401.10	2191653.99
311	439404.83	2191616.55
312	439451.99	2191621.25
313	439448.27	2191658.68
314	439458.71	2191660.24
315	439453.23	2191685.72
316	439439.15	2191683.28
317	439423.27	2191681.26
318	439414.54	2191686.40
319	439397.82	2191941.13
320	439400.23	2191942.04
321	439396.62	2191991.90
322	439389.34	2192053.89
323	439374.25	2192141.05
324	439379.00	2192159.89
325	439490.73	2192183.90
326	439613.94	2192206.03
327	439679.80	2192217.35
328	439689.03	2192219.89
329	439697.72	2192223.86
330	439704.31	2192227.90
331	439711.30	2192231.18
332	439720.47	2192233.68
333	439827.63	2192251.03
334	439831.59	2192251.04
335	439835.35	2192249.81
336	439838.68	2192247.31
337	439841.24	2192243.34
338	439868.00	2192176.58
339	439873.01	2192164.84
340	439878.97	2192153.54
341	439892.84	2192132.20
342	439910.91	2192105.01

№ точки	Координаты точки (Система координат МСК-50, используемая для ведения Единого государственного реестра недвижимости)	
	X	Y
343	439909.41	2192098.77
344	439893.47	2192083.82
345	439902.49	2192072.70
346	439920.97	2192089.86
347	439942.77	2192108.78
348	439985.39	2192149.53
349	439991.45	2192152.49
350	440012.38	2192150.20
351	440045.82	2192118.01
352	440089.13	2192138.61
353	440094.64	2192140.35
354	440100.41	2192140.52
355	440106.07	2192139.09
356	440111.12	2192136.16
357	440236.69	2192033.24
358	440246.94	2192039.24
359	440255.45	2192044.62
360	440263.60	2192050.58
361	440270.15	2192056.07
362	440286.03	2192038.31
363	440291.12	2192042.16
364	440286.74	2192046.95
365	440286.56	2192059.52
366	440284.17	2192062.98
367	440280.04	2192060.03
368	440277.52	2192063.01
369	440278.60	2192064.05
370	440286.34	2192072.01
371	440299.36	2192069.66
372	440318.52	2192059.36
373	440327.27	2192070.04
374	440306.28	2192082.51
375	440303.69	2192089.83
376	440381.21	2192169.49

№ точки	Координаты точки (Система координат МСК-50, используемая для ведения Единого государственного реестра недвижимости)	
	X	Y
377	440410.21	2192201.51
378	440414.16	2192205.10
379	440418.72	2192207.88
380	440423.65	2192209.72
381	440429.00	2192210.62
382	440443.95	2192211.66
383	440448.34	2192205.63
384	440451.79	2192190.50
385	440459.16	2192191.75
386	440454.61	2192216.58
387	440416.47	2192335.33
388	440405.61	2192332.81
389	440406.07	2192326.54
390	440406.94	2192320.31
391	440408.14	2192314.41
392	440409.43	2192309.55
393	440415.28	2192277.16
394	440425.29	2192251.98
395	440429.08	2192254.06
396	440438.14	2192237.41
397	440438.85	2192233.40
398	440437.56	2192229.04
399	440432.51	2192225.90
400	440427.36	2192225.54
401	440422.23	2192224.80
402	440415.18	2192222.69
403	440408.59	2192219.42
404	440402.68	2192215.09
405	440397.33	2192210.12
406	440370.46	2192179.95
407	440302.67	2192110.29
408	440292.51	2192120.18
409	440290.37	2192118.06
410	440286.32	2192122.16

№ точки	Координаты точки (Система координат МСК-50, используемая для ведения Единого государственного реестра недвижимости)	
	X	Y
411	440279.87	2192115.92
412	440294.34	2192101.73
413	440267.85	2192074.51
414	440254.80	2192062.74
415	440245.52	2192056.21
416	440240.15	2192052.99
417	440234.62	2192054.33
418	440123.73	2192145.27
419	440132.07	2192156.82
420	440127.28	2192162.13
421	440092.39	2192165.22
422	440092.25	2192155.16
423	440082.69	2192152.15
424	440051.72	2192137.42
425	440045.91	2192138.74
426	440038.11	2192146.39
427	440043.74	2192151.62
428	440036.20	2192159.95
429	440030.02	2192154.09
430	440019.10	2192164.55
431	439989.46	2192167.79
432	439983.87	2192165.64
433	439981.60	2192170.84
434	439969.52	2192168.19
435	439954.95	2192156.02
436	439967.84	2192153.50
437	439938.66	2192125.57
438	439932.64	2192121.24
439	439925.27	2192120.20
440	439919.12	2192122.30
441	439914.43	2192126.81
442	439909.94	2192133.58
443	439901.69	2192147.95
444	439898.18	2192155.45

№ точки	Координаты точки (Система координат МСК-50, используемая для ведения Единого государственного реестра недвижимости)	
	X	Y
445	439895.07	2192163.13
446	439881.35	2192198.43
447	439891.74	2192202.86
448	439868.25	2192272.61
449	439861.72	2192275.27
450	439852.76	2192271.65
451	439839.49	2192304.52
452	439852.02	2192309.78
453	439849.16	2192319.18
454	439845.22	2192342.50
455	439792.55	2192334.41
456	439794.80	2192322.43
457	439807.59	2192324.83
458	439810.55	2192323.75
459	439812.88	2192322.23
460	439814.88	2192320.23
461	439817.71	2192313.32
462	439830.24	2192278.81
463	439830.23	2192270.70
464	439826.28	2192266.01
465	439717.92	2192248.47
466	439711.67	2192247.06
467	439705.58	2192245.04
468	439694.07	2192239.52
469	439687.35	2192235.41
470	439678.09	2192232.32
471	439657.51	2192229.09
472	439516.69	2192203.80
473	439512.85	2192203.49
474	439509.05	2192204.75
475	439506.46	2192206.99
476	439504.76	2192210.22
477	439488.92	2192206.24
478	439489.17	2192205.00

№ точки	Координаты точки (Система координат МСК-50, используемая для ведения Единого государственного реестра недвижимости)	
	X	Y
479	439371.19	2192183.18
480	439363.49	2192188.76
481	439355.83	2192230.63
482	439361.58	2192238.73
483	439359.11	2192249.12
484	439311.54	2192240.38
485	439313.25	2192230.65
486	439318.58	2192231.76
487	439325.94	2192222.45
488	439344.69	2192116.61
489	439362.24	2192025.27
490	439357.24	2192017.04
491	439360.39	2191980.59
492	439354.39	2191972.91
493	439321.58	2191968.24
494	439320.74	2191974.02
495	439327.84	2191975.07
496	439326.72	2191982.47
497	439319.67	2191981.44
498	439320.18	2191977.91
499	439297.84	2191974.87
500	439299.22	2191965.05
501	439150.65	2191943.89
502	439149.31	2191953.32
503	439126.63	2191950.24
504	439127.98	2191940.66
505	439105.22	2191937.42
506	439084.53	2192032.99
507	439082.44	2192048.64
508	439081.70	2192060.55
509	439082.04	2192069.01
510	439083.23	2192083.05
511	439085.22	2192097.01
512	439088.63	2192113.58



№ точки	Координаты точки (Система координат МСК-50, используемая для ведения Единого государственного реестра недвижимости)	
	X	Y
513	439094.91	2192135.24
514	439116.44	2192190.35
515	439128.86	2192192.75
516	439128.10	2192214.04
517	439170.99	2192222.72
518	439164.33	2192257.76
519	439131.86	2192251.59
520	439127.86	2192251.38
521	439117.76	2192302.47
522	439101.30	2192395.34
523	439128.03	2192393.51
524	439129.45	2192414.28
525	439097.45	2192417.08
526	439086.71	2192477.68
527	439120.77	2192482.66
528	439119.38	2192499.92
529	439098.75	2192497.30
530	439091.50	2192486.02
531	439085.40	2192485.07
532	439082.17	2192503.27
533	439079.21	2192526.62
534	439078.55	2192550.14
535	439080.36	2192575.00
536	439119.05	2192577.07
537	439117.44	2192596.05
538	439083.87	2192594.61
539	439084.75	2192599.53
540	439092.38	2192625.54
541	439102.91	2192650.52
542	439116.93	2192675.33
543	439131.08	2192694.59
544	439178.92	2192699.95
545	439177.26	2192717.21
546	439153.80	2192714.82

№ точки	Координаты точки (Система координат МСК-50, используемая для ведения Единого государственного реестра недвижимости)	
	X	Y
547	439149.24	2192704.86
548	439138.26	2192703.87
549	439026.95	2191937.89
550	439026.73	2191956.67
551	439034.27	2191956.92
552	439076.58	2191730.84
553	439082.72	2191679.70
554	439087.11	2191622.44
555	439076.42	2191583.82
556	439055.78	2191559.09
557	439039.32	2191547.06
558	438998.03	2191536.83
559	438804.16	2191514.35
560	438752.53	2191507.98
561	438752.43	2191530.92
562	438719.81	2191529.60
563	438716.34	2191519.13
564	438704.01	2191501.99
565	438650.56	2191495.39
566	438637.34	2191500.45
567	438625.02	2191507.43
568	438602.16	2191530.60
569	438585.64	2191564.59
570	438583.38	2191578.37
571	438566.87	2191914.59
572	438576.76	2191925.80
573	438633.13	2191925.76
574	438808.94	2191918.85
575	438834.28	2191918.00
576	438893.75	2191917.75
577	438908.43	2191922.95
578	438908.58	2191929.87
579	438912.38	2191929.79
580	438912.27	2191924.31

№ точки	Координаты точки (Система координат МСК-50, используемая для ведения Единого государственного реестра недвижимости)	
	X	Y
581	438943.51	2191935.38
582	438945.67	2191928.60
583	438976.48	2191929.71
584	438976.45	2191937.56
585	437909.69	2191306.38
586	437908.58	2191289.94
587	437895.32	2191290.84
588	437896.09	2191307.03
589	437875.15	2191308.02
590	437856.24	2191309.32
591	437837.39	2191311.42
592	437818.66	2191314.31
593	437800.06	2191317.99
594	437714.25	2191336.83
595	437696.51	2191340.35
596	437678.64	2191343.18
597	437660.64	2191345.25
598	437642.58	2191346.61
599	437503.34	2191352.02
600	437502.84	2191342.83
601	437477.28	2191344.15
602	437478.92	2191381.99
603	437538.55	2191379.75
604	437574.87	2191378.12
605	437666.68	2191372.76
606	437723.18	2191362.84
607	437819.63	2191341.24
608	437844.55	2191336.25
609	438017.57	2191327.10
610	438345.25	2191317.20
611	438382.26	2191315.41
612	438410.15	2191309.93
613	438476.86	2191306.78
614	438509.04	2191309.51

№ точки	Координаты точки (Система координат МСК-50, используемая для ведения Единого государственного реестра недвижимости)	
	X	Y
615	438549.46	2191317.28
616	438611.30	2191333.52
617	438696.02	2191354.62
618	438738.82	2191362.66
619	438781.95	2191368.43
620	438836.94	2191374.42
621	438838.43	2191333.45
622	438793.22	2191327.16
623	438793.11	2191334.55
624	438789.64	2191340.71
625	438783.02	2191343.56
626	438750.18	2191339.47
627	438721.93	2191334.53
628	438676.88	2191323.73
629	438553.32	2191291.11
630	438525.70	2191284.94
631	438495.27	2191281.04
632	438467.33	2191280.05
633	438407.62	2191282.65
634	438177.75	2191293.60
635	438175.30	2191247.05
636	438109.87	2191249.92
637	438111.00	2191272.84
638	438097.82	2191274.00
639	438099.06	2191288.95
640	438111.74	2191287.90
641	438112.18	2191296.73
642	436952.14	2191561.77
643	436961.34	2191584.35
644	436969.58	2191607.76
645	436956.87	2191613.53
646	436943.74	2191591.57
647	436855.65	2191627.71
648	436851.48	2191634.75

№ точки	Координаты точки (Система координат МСК-50, используемая для ведения Единого государственного реестра недвижимости)	
	X	Y
649	436867.17	2191664.39
650	436847.26	2191676.77
651	436832.30	2191691.32
652	436827.78	2191699.96
653	436809.09	2191691.63
654	436814.12	2191674.41
655	436811.67	2191672.35
656	436811.86	2191665.58
657	436804.51	2191663.31
658	436794.19	2191661.94
659	436787.07	2191662.19
660	436779.61	2191663.37
661	436770.13	2191666.46
662	436764.18	2191645.20
663	436843.38	2191612.31
664	436936.57	2191571.49
665	436935.40	2191568.61
666	439377.04	2191715.74
667	439367.82	2191715.14
668	439366.74	2191731.80
669	439375.99	2191732.42
670	439362.63	2191942.71
671	439356.92	2191948.02
672	439306.62	2191940.78
673	439307.89	2191930.86
674	439285.17	2191928.12
675	439283.82	2191937.50
676	439273.31	2191935.98
677	439154.97	2191919.16
678	439156.50	2191909.10
679	439133.79	2191906.36
680	439132.19	2191915.92
681	439110.58	2191912.85
682	439135.07	2191800.55

№ точки	Координаты точки (Система координат МСК-50, используемая для ведения Единого государственного реестра недвижимости)	
	X	Y
683	439178.06	2191628.92
684	439199.16	2191625.15
685	439219.27	2191650.20
686	439239.66	2191666.22
687	439265.12	2191680.94
688	439293.20	2191689.89
689	439317.30	2191694.24
690	439376.18	2191690.90
691	439378.47	2191693.25
692	438591.19	2191713.27
693	438591.29	2191706.27
694	438584.29	2191706.17
695	438584.19	2191713.17
696	439646.70	2193390.34
697	439501.01	2193277.79
698	439460.27	2193243.13
699	439448.98	2193231.71
700	439418.20	2193184.81
701	439390.26	2193143.76
702	439372.02	2193111.57
703	439360.40	2193086.83
704	439382.41	2193072.99
705	439383.20	2193063.68
706	439361.97	2193061.88
707	439355.33	2193055.05
708	439347.46	2193055.48
709	439323.64	2192993.37
710	439286.89	2192898.98
711	439451.22	2192847.67
712	439494.33	2192847.40
713	439504.30	2192884.16
714	439541.21	2192873.11
715	439537.49	2192860.68
716	439528.24	2192856.94

№ точки	Координаты точки (Система координат МСК-50, используемая для ведения Единого государственного реестра недвижимости)	
	X	Y
717	439519.44	2192826.37
718	439752.00	2192753.77
719	439766.36	2192752.79
720	439781.86	2192753.78
721	439797.87	2192757.10
722	439810.86	2192761.67
723	439821.94	2192767.07
724	439833.97	2192774.76
725	439851.65	2192787.45
726	439848.68	2192794.88
727	439845.11	2192805.98
728	439847.89	2192819.11
729	439854.37	2192826.06
730	439884.19	2192841.03
731	439893.75	2192847.99
732	439934.69	2192898.91
733	439941.67	2192892.63
734	439959.42	2192911.98
735	439963.25	2192919.86
736	439963.76	2192934.06
737	439940.44	2192970.80
738	439915.31	2193011.09

№ точки	Координаты точки (Система координат МСК-50, используемая для ведения Единого государственного реестра недвижимости)	
	X	Y
739	439894.54	2193042.20
740	439849.50	2193103.75
741	439834.07	2193126.63
742	439826.00	2193139.49
743	439819.08	2193153.12
744	439770.13	2193220.49
745	439709.58	2193183.63
746	439708.89	2193173.42
747	439756.85	2193107.27
748	439776.38	2193103.66
749	439752.32	2193085.57
750	439749.73	2193089.29
751	439741.89	2193083.90
752	439670.07	2193182.99
753	439758.33	2193236.72
754	463993.5	2169275
755	463992.9	2169268
756	463989.1	2169247
757	463965.1	2169252
758	463969.4	2169284
759	463994.9	2169279

**2.4. Перечень координат характерных точек границ зон планируемого размещения линейных объектов, подлежащих реконструкции в связи с изменением их местоположения**

№ точки	Координаты точек (Система координат МСК-77, используемая для ведения Единого государственного реестра недвижимости)	
	X	Y
1	-19342.23	3453.60
2	-19333.13	3445.83
3	-19326.70	3435.74
4	-19323.49	3424.22
5	-19323.77	3412.25
6	-19327.53	3400.90

№ точки	Координаты точек (Система координат МСК-77, используемая для ведения Единого государственного реестра недвижимости)	
	X	Y
7	-19334.45	3391.13
8	-19343.90	3383.81
9	-19346.44	3380.62
10	-19294.74	3325.23
11	-19251.61	3297.97
12	-19276.88	3209.54

№ точки	Координаты точек (Система координат МСК-77, используемая для ведения Единого государственного реестра недвижимости)	
	X	Y
13	-19285.70	3212.58
14	-19293.88	3245.01
15	-19274.98	3288.80
16	-19293.77	3298.24
17	-19312.88	3296.22
18	-19328.44	3320.35
19	-19324.86	3324.23
20	-19349.91	3359.86
21	-19358.36	3365.66
22	-19358.46	3365.54
23	-19426.08	3412.07
24	-19485.11	3440.21
25	-19475.57	3464.07
26	-19517.91	3493.07
27	-19552.22	3521.30
28	-19558.41	3527.18
29	-19562.54	3534.66
30	-19564.22	3543.04
31	-19563.29	3551.53
32	-19559.84	3559.35
33	-19554.20	3565.77
34	-19546.88	3570.18
35	-19538.58	3572.18
36	-19530.06	3571.58
37	-19522.11	3568.44
38	-19510.58	3568.00
39	-19485.55	3568.79
40	-19484.77	3568.64
41	-19473.90	3595.95
42	-19470.88	3596.50
43	-19474.00	3618.52
44	-19498.11	3643.45
45	-19516.89	3748.56
46	-19621.74	3735.06

№ точки	Координаты точек (Система координат МСК-77, используемая для ведения Единого государственного реестра недвижимости)	
	X	Y
47	-19627.26	3750.91
48	-19683.13	3741.89
49	-19706.08	3738.39
50	-19713.63	3737.66
51	-19726.45	3737.22
52	-19742.11	3737.62
53	-19757.71	3739.15
54	-19769.84	3741.37
55	-19781.78	3744.24
56	-19784.08	3735.01
57	-19803.06	3733.70
58	-19853.01	3728.72
59	-19832.40	3611.13
60	-19814.55	3605.05
61	-19813.33	3596.37
62	-19820.06	3583.27
63	-19840.42	3590.57
64	-19890.45	3579.75
65	-19954.72	3561.54
66	-20046.56	3540.05
67	-20066.01	3535.88
68	-20123.40	3525.64
69	-20155.21	3521.43
70	-20178.44	3518.85
71	-20219.92	3513.77
72	-20217.41	3489.57
73	-20220.43	3488.73
74	-20225.90	3485.51
75	-20233.80	3479.85
76	-20240.24	3472.02
77	-20244.73	3462.25
78	-20250.61	3462.15
79	-20248.42	3471.94
80	-20244.61	3480.33



№ точки	Координаты точек (Система координат МСК-77, используемая для ведения Единого государственного реестра недвижимости)	
	X	Y
81	-20245.61	3510.71
82	-20261.73	3508.36
83	-20284.58	3504.22
84	-20301.39	3503.08
85	-20341.79	3498.59
86	-20379.23	3492.22
87	-20509.74	3449.82
88	-20547.71	3440.02
89	-20677.97	3428.47
90	-20683.28	3373.25
91	-20689.23	3342.34
92	-20723.09	3007.42
93	-20749.03	2760.18
94	-20724.59	2743.50
95	-20741.59	2471.22
96	-20765.31	2476.04
97	-20749.94	2715.95
98	-20768.49	2734.90
99	-20700.31	3417.52
100	-20696.95	3448.00
101	-20765.90	3450.34
102	-20775.81	3445.00
103	-20806.28	3449.57
104	-20815.28	3442.62
105	-20826.02	3425.31
106	-20838.37	3427.33
107	-20838.09	3431.46
108	-20905.83	3436.00
109	-20906.94	3419.49
110	-20974.67	3423.41
111	-20973.97	3441.66
112	-21011.00	3450.08
113	-21008.85	3471.06
114	-21161.32	3480.73

№ точки	Координаты точек (Система координат МСК-77, используемая для ведения Единого государственного реестра недвижимости)	
	X	Y
115	-21162.15	3471.29
116	-21215.55	3474.90
117	-21215.55	3475.03
118	-21214.97	3482.62
119	-21257.35	3489.15
120	-21286.81	3495.25
121	-21375.90	3515.96
122	-21429.09	3524.36
123	-21511.66	3528.33
124	-21541.56	3526.19
125	-21573.90	3527.84
126	-21575.18	3508.38
127	-21612.94	3511.16
128	-21609.70	3555.21
129	-21613.26	3573.54
130	-21613.12	3575.60
131	-21591.05	3574.08
132	-21590.57	3583.33
133	-21586.69	3583.13
134	-21587.19	3563.38
135	-21554.28	3561.24
136	-21551.67	3566.07
137	-21498.53	3565.11
138	-21487.85	3552.71
139	-21412.25	3547.78
140	-21392.89	3545.39
141	-21313.27	3529.33
142	-21235.77	3521.56
143	-21005.41	3506.55
144	-20881.24	3517.73
145	-20823.65	3514.97
146	-20819.77	3591.12
147	-20851.20	3593.68
148	-20848.74	3643.10

№ точки	Координаты точек (Система координат МСК-77, используемая для ведения Единого государственного реестра недвижимости)	
	X	Y
149	-20845.06	3643.00
150	-20845.03	3649.47
151	-20848.41	3649.59
152	-20848.41	3649.74
153	-20847.73	3663.34
154	-20806.38	3660.80
155	-20792.61	3677.51
156	-20791.97	3719.83
157	-20782.43	3720.02
158	-20782.67	3673.85
159	-20801.91	3650.50
160	-20838.25	3652.74
161	-20840.73	3602.86
162	-20809.29	3600.30
163	-20813.65	3514.49
164	-20769.47	3512.38
165	-20677.74	3504.04
166	-20669.67	3476.32
167	-20573.16	3473.45
168	-20532.80	3481.81
169	-20492.33	3493.00
170	-20446.93	3504.32
171	-20377.54	3519.57
172	-20353.46	3523.89
173	-20300.05	3530.45
174	-20296.77	3529.74
175	-20128.83	3551.20
176	-20093.36	3561.96
177	-20076.08	3570.76
178	-20053.17	3574.71
179	-20048.51	3553.86
180	-20045.43	3554.41
181	-19983.52	3568.04
182	-19930.09	3581.40

№ точки	Координаты точек (Система координат МСК-77, используемая для ведения Единого государственного реестра недвижимости)	
	X	Y
183	-19850.35	3597.70
184	-19838.59	3610.00
185	-19855.55	3708.56
186	-19904.75	3703.47
187	-19922.79	3690.28
188	-19964.19	3681.89
189	-20011.55	3660.76
190	-20166.43	3639.52
191	-20166.46	3637.48
192	-20175.43	3636.24
193	-20175.71	3638.30
194	-20259.93	3626.57
195	-20403.34	3604.59
196	-20486.00	3601.08
197	-20487.45	3626.34
198	-20502.62	3627.09
199	-20510.02	3635.27
200	-20510.13	3648.73
201	-20519.65	3648.87
202	-20519.72	3670.48
203	-20517.21	3680.66
204	-20520.72	3687.55
205	-20527.76	3712.56
206	-20529.37	3738.02
207	-20535.22	3839.47
208	-20534.59	3888.94
209	-20535.50	3921.51
210	-20539.44	3921.40
211	-20539.66	3929.34
212	-20535.62	3929.45
213	-20536.66	3962.21
214	-20538.48	4010.00
215	-20541.06	4009.92
216	-20541.26	4016.90

№ точки	Координаты точек (Система координат МСК-77, используемая для ведения Единого государственного реестра недвижимости)	
	X	Y
217	-20538.74	4016.97
218	-20540.31	4058.17
219	-20547.37	4073.27
220	-20554.85	4071.26
221	-20557.57	4082.27
222	-20600.19	4070.84
223	-20598.81	4065.40
224	-20603.70	4064.18
225	-20605.34	4069.66
226	-20683.93	4049.58
227	-20703.47	4047.31
228	-20779.67	4036.96
229	-20779.43	4032.89
230	-20791.04	4031.12
231	-20790.67	4024.65
232	-20794.83	4024.23
233	-20805.53	4032.72
234	-20830.89	4026.73
235	-20835.90	4031.54
236	-20844.83	4021.66
237	-20848.09	4021.69
238	-20920.65	4012.58
239	-20928.44	4074.43
240	-20902.36	4080.88
241	-20907.43	4104.66
242	-20884.01	4109.58
243	-20877.32	4100.48
244	-20805.32	4090.50
245	-20803.52	4078.17
246	-20804.61	4078.08
247	-20801.90	4060.04
248	-20693.30	4071.14
249	-20654.51	4079.74
250	-20660.67	4114.43

№ точки	Координаты точек (Система координат МСК-77, используемая для ведения Единого государственного реестра недвижимости)	
	X	Y
251	-20652.11	4115.97
252	-20653.24	4122.83
253	-20620.94	4129.41
254	-20620.93	4129.40
255	-20626.21	4111.08
256	-20632.45	4109.80
257	-20631.21	4100.64
258	-20628.86	4091.71
259	-20588.55	4103.09
260	-20589.44	4107.14
261	-20567.92	4113.02
262	-20573.78	4137.32
263	-20552.28	4144.04
264	-20559.43	4173.55
265	-20555.81	4174.11
266	-20558.18	4189.79
267	-20555.18	4190.23
268	-20556.40	4198.15
269	-20557.74	4208.14
270	-20572.82	4226.53
271	-20580.24	4238.38
272	-20581.26	4243.77
273	-20571.20	4250.25
274	-20504.49	4256.66
275	-20502.16	4242.99
276	-20510.68	4241.30
277	-20517.23	4234.66
278	-20511.09	4209.31
279	-20491.00	4204.32
280	-20490.01	4185.21
281	-20456.56	4189.77
282	-20455.72	4182.88
283	-20392.64	4194.43
284	-20350.33	4194.41

№ точки	Координаты точек (Система координат МСК-77, используемая для ведения Единого государственного реестра недвижимости)	
	X	Y
285	-20370.93	4175.12
286	-20368.49	4132.91
287	-20341.59	4131.69
288	-20342.00	4123.57
289	-20217.84	4116.83
290	-20186.35	4120.81
291	-20163.13	4126.99
292	-20163.11	4135.23
293	-20080.64	4157.26
294	-20083.03	4177.01
295	-20069.15	4181.14
296	-20065.68	4196.83
297	-20071.70	4284.40
298	-20088.67	4409.74
299	-19999.91	4429.37
300	-20003.24	4469.96
301	-19996.11	4472.43
302	-20000.26	4511.13
303	-19986.32	4513.66
304	-19994.81	4561.93
305	-20006.56	4641.94
306	-20016.67	4706.09
307	-20027.88	4773.44
308	-20020.66	4779.23
309	-20040.30	4881.99
310	-20047.40	4904.03
311	-20030.27	4904.96
312	-20029.56	4937.39
313	-20056.93	4934.68
314	-20116.80	5080.50
315	-20077.06	5086.29
316	-20090.53	5126.40
317	-20094.91	5128.46
318	-20091.61	5136.91

№ точки	Координаты точек (Система координат МСК-77, используемая для ведения Единого государственного реестра недвижимости)	
	X	Y
319	-20080.94	5131.55
320	-20067.38	5087.70
321	-20063.35	5088.29
322	-20035.82	5017.65
323	-19950.50	5025.57
324	-19945.32	4969.72
325	-19879.61	4975.55
326	-19848.91	5012.94
327	-19863.29	5024.11
328	-19865.76	5036.26
329	-19851.83	5052.14
330	-19871.87	5071.09
331	-19867.28	5075.95
332	-19847.75	5057.48
333	-19819.55	5048.72
334	-19813.30	5056.32
335	-19804.76	5054.27
336	-19796.99	5067.19
337	-19790.75	5079.40
338	-19781.86	5101.55
339	-19772.75	5126.49
340	-19761.65	5152.03
341	-19742.35	5192.58
342	-19733.35	5217.10
343	-19717.06	5256.67
344	-19691.52	5305.58
345	-19674.31	5330.61
346	-19651.99	5361.26
347	-19646.88	5370.12
348	-19638.70	5386.37
349	-19629.03	5418.64
350	-19615.30	5470.21
351	-19612.24	5480.85
352	-19607.28	5490.29

№ точки	Координаты точек (Система координат МСК-77, используемая для ведения Единого государственного реестра недвижимости)	
	X	Y
353	-19600.91	5495.13
354	-19579.90	5499.02
355	-19567.30	5495.34
356	-19552.24	5484.84
357	-19543.96	5476.81
358	-19541.62	5455.04
359	-19548.25	5448.01
360	-19548.88	5430.47
361	-19552.41	5414.64
362	-19556.58	5415.46
363	-19552.98	5431.67
364	-19568.67	5432.89
365	-19593.85	5403.00
366	-19632.95	5344.52
367	-19670.94	5287.04
368	-19672.28	5286.86
369	-19674.93	5282.90
370	-19678.42	5279.60
371	-19697.99	5247.00
372	-19706.71	5215.48
373	-19750.09	5094.17
374	-19753.14	5095.15
375	-19756.37	5085.10
376	-19758.53	5085.80
377	-19760.31	5080.27
378	-19758.16	5079.58
379	-19761.22	5070.08
380	-19758.77	5069.13
381	-19766.45	5046.97
382	-19571.06	4985.21
383	-19552.76	5040.83
384	-19553.65	5047.35
385	-19548.98	5047.99
386	-19548.23	5043.21

№ точки	Координаты точек (Система координат МСК-77, используемая для ведения Единого государственного реестра недвижимости)	
	X	Y
387	-19547.78	5042.75
388	-19541.35	5039.18
389	-19512.83	5030.75
390	-19514.55	5024.93
391	-19520.38	5026.65
392	-19530.16	4993.55
393	-19425.23	4959.78
394	-19421.59	4945.48
395	-19368.42	4923.69
396	-19297.82	4904.44
397	-19259.23	4908.82
398	-19232.12	4922.67
399	-19210.08	4939.78
400	-19264.16	5018.61
401	-19292.17	5018.05
402	-19292.43	5030.90
403	-19258.16	5031.12
404	-19251.56	5035.85
405	-19213.96	4979.19
406	-19167.95	5012.33
407	-19144.27	5051.89
408	-19121.17	5060.28
409	-19104.72	5092.48
410	-19126.84	5123.40
411	-19132.65	5119.24
412	-19160.68	5159.72
413	-19155.22	5164.92
414	-19205.96	5238.58
415	-19293.80	5369.74
416	-19342.49	5342.29
417	-19347.06	5321.43
418	-19301.53	5256.15
419	-19284.01	5255.22
420	-19313.79	5234.53



№ точки	Координаты точек (Система координат МСК-77, используемая для ведения Единого государственного реестра недвижимости)	
	X	Y
421	-19384.89	5333.64
422	-19302.11	5382.15
423	-19351.52	5455.93
424	-19414.68	5545.80
425	-19516.62	5685.43
426	-19573.74	5763.10
427	-19556.01	5776.77
428	-19523.09	5729.38
429	-19472.14	5766.40
430	-19269.77	5483.30
431	-19162.97	5333.62
432	-19145.86	5308.92
433	-19088.84	5229.82
434	-19013.95	5124.05
435	-19031.06	5106.46
436	-19031.07	5106.47
437	-18986.77	5042.12
438	-18987.30	5006.02
439	-18980.66	4995.79
440	-18989.90	4989.79
441	-18997.26	5000.06
442	-19008.94	4992.81
443	-18910.18	4852.97
444	-18873.73	4873.31
445	-18731.54	4653.93
446	-18768.11	4629.33
447	-18848.55	4746.27
448	-18857.61	4740.79
449	-18863.13	4750.32
450	-18860.03	4762.96
451	-18870.29	4777.88
452	-18886.08	4791.48
453	-18929.72	4860.23
454	-18945.03	4882.47

№ точки	Координаты точек (Система координат МСК-77, используемая для ведения Единого государственного реестра недвижимости)	
	X	Y
455	-18948.15	4880.19
456	-18975.49	4918.32
457	-18972.57	4921.20
458	-19042.48	5019.52
459	-19054.45	5012.54
460	-19067.39	5031.52
461	-19079.99	5022.93
462	-19073.62	5013.66
463	-19095.37	4998.73
464	-19099.51	4992.60
465	-19090.08	4978.37
466	-19064.12	4943.48
467	-19076.21	4933.98
468	-19098.46	4966.63
469	-19104.02	4970.31
470	-19113.47	4969.19
471	-19154.61	4892.66
472	-19066.37	4830.71
473	-19073.50	4821.76
474	-19077.69	4774.49
475	-19117.38	4739.12
476	-19049.56	4685.39
477	-19044.91	4658.11
478	-19056.59	4656.12
479	-19060.52	4679.20
480	-19133.60	4736.56
481	-19284.55	4632.25
482	-19291.79	4633.68
483	-19322.83	4612.91
484	-19365.14	4597.43
485	-19392.99	4594.02
486	-19501.00	4554.29
487	-19634.14	4505.54
488	-19687.68	4492.52

№ точки	Координаты точек (Система координат МСК-77, используемая для ведения Единого государственного реестра недвижимости)	
	X	Y
489	-19708.87	4483.60
490	-19707.07	4457.50
491	-19751.22	4450.04
492	-19771.81	4443.03
493	-19773.82	4454.84
494	-19754.61	4461.27
495	-19719.61	4467.55
496	-19721.47	4491.03
497	-19691.67	4503.88
498	-19638.09	4516.74
499	-19395.74	4605.60
500	-19367.85	4609.06
501	-19328.54	4623.42
502	-19295.07	4646.21
503	-19287.26	4644.89
504	-19122.02	4758.67
505	-19089.01	4800.16
506	-19179.84	4834.38
507	-19251.94	4828.53
508	-19260.55	4824.87
509	-19284.73	4803.73
510	-19291.48	4810.19
511	-19275.39	4826.99
512	-19280.07	4854.46
513	-19307.11	4859.04
514	-19495.51	4917.17
515	-19498.90	4905.53
516	-19498.54	4887.02
517	-19508.88	4890.85
518	-19516.11	4890.04
519	-19553.22	4878.06
520	-19555.95	4887.37
521	-19559.04	4934.68
522	-19579.02	4941.31

№ точки	Координаты точек (Система координат МСК-77, используемая для ведения Единого государственного реестра недвижимости)	
	X	Y
523	-19581.23	4938.16
524	-19588.71	4941.89
525	-19584.52	4951.96
526	-19647.86	4973.17
527	-19722.61	4997.07
528	-19723.80	4993.34
529	-19789.41	5013.91
530	-19797.20	5010.79
531	-19803.28	5004.05
532	-19876.43	4918.63
533	-19875.16	4901.83
534	-19897.44	4900.09
535	-19923.89	4869.28
536	-19922.85	4857.30
537	-19934.67	4856.27
538	-19952.18	4832.91
539	-19971.38	4796.92
540	-19978.48	4777.15
541	-19966.17	4773.67
542	-19967.89	4756.69
543	-19951.93	4757.51
544	-19950.31	4747.60
545	-19969.33	4746.57
546	-19969.48	4694.92
547	-19970.73	4678.45
548	-19964.03	4646.24
549	-19957.82	4646.63
550	-19960.96	4632.78
551	-19959.25	4607.48
552	-19948.95	4522.94
553	-19946.52	4506.92
554	-19911.56	4467.76
555	-19893.15	4346.06
556	-19902.93	4344.29

№ точки	Координаты точек (Система координат МСК-77, используемая для ведения Единого государственного реестра недвижимости)	
	X	Y
557	-19921.00	4463.34
558	-19937.51	4481.96
559	-19953.24	4476.37
560	-19949.97	4456.68
561	-19951.76	4456.38
562	-19948.17	4435.26
563	-19944.90	4435.82
564	-19944.56	4433.83
565	-19943.56	4434.01
566	-19941.71	4422.24
567	-19920.32	4425.16
568	-19916.39	4401.78
569	-19949.40	4395.79
570	-19948.17	4388.52
571	-19952.67	4387.75
572	-19953.90	4394.98
573	-19978.11	4390.60
574	-19976.46	4376.03
575	-19982.35	4375.05
576	-19983.79	4389.52
577	-19998.07	4386.94
578	-19993.41	4352.70
579	-20009.52	4349.84
580	-20014.17	4384.03
581	-20030.17	4381.14
582	-20032.98	4397.79
583	-20008.21	4401.90
584	-20005.83	4416.85
585	-20076.45	4401.20
586	-20060.36	4285.37
587	-20051.49	4158.94
588	-20024.69	4164.72
589	-20026.19	4185.31
590	-20020.96	4186.03

№ точки	Координаты точек (Система координат МСК-77, используемая для ведения Единого государственного реестра недвижимости)	
	X	Y
591	-20003.74	4089.36
592	-19990.50	4091.81
593	-19996.72	4139.27
594	-19987.26	4139.12
595	-19978.05	4096.77
596	-19959.84	4098.72
597	-19941.11	4101.11
598	-19940.38	4107.78
599	-19927.33	4109.50
600	-19925.20	4104.23
601	-19769.76	4123.16
602	-19768.82	4130.08
603	-19755.80	4131.68
604	-19753.27	4125.14
605	-19731.51	4128.03
606	-19732.47	4161.14
607	-19728.76	4161.78
608	-19730.13	4169.59
609	-19716.12	4172.00
610	-19737.46	4296.02
611	-19745.20	4338.07
612	-19773.08	4333.03
613	-19774.01	4346.63
614	-19752.01	4364.56
615	-19754.63	4381.02
616	-19761.53	4379.75
617	-19762.88	4387.11
618	-19710.17	4396.66
619	-19705.29	4397.07
620	-19697.92	4394.70
621	-19695.71	4382.59
622	-19695.46	4359.79
623	-19687.97	4344.65
624	-19669.82	4338.95

№ точки	Координаты точек (Система координат МСК-77, используемая для ведения Единого государственного реестра недвижимости)	
	X	Y
625	-19663.94	4326.46
626	-19523.11	4350.41
627	-19525.42	4363.98
628	-19516.15	4365.56
629	-19513.80	4351.73
630	-19423.33	4367.11
631	-19431.00	4412.18
632	-19421.14	4413.86
633	-19413.43	4368.55
634	-19397.05	4370.86
635	-19399.90	4393.93
636	-19392.87	4395.39
637	-19394.96	4407.70
638	-19373.31	4411.38
639	-19370.47	4410.08
640	-19350.48	4412.53
641	-19337.03	4412.51
642	-19266.16	4425.67
643	-19267.09	4431.44
644	-19251.03	4436.01
645	-19250.47	4434.04
646	-19241.88	4436.49
647	-19244.12	4444.17
648	-19250.98	4458.25
649	-19262.57	4458.07
650	-19263.30	4462.47
651	-19261.87	4462.71
652	-19269.55	4508.45
653	-19261.29	4509.86
654	-19250.08	4479.07
655	-19235.88	4481.75
656	-19231.94	4468.88
657	-19198.05	4474.65
658	-19199.26	4481.76

№ точки	Координаты точек (Система координат МСК-77, используемая для ведения Единого государственного реестра недвижимости)	
	X	Y
659	-19193.96	4482.67
660	-19191.28	4466.91
661	-19227.83	4454.98
662	-19210.94	4410.99
663	-19209.53	4411.59
664	-19208.61	4408.44
665	-19209.75	4408.11
666	-19204.62	4395.19
667	-19203.03	4390.04
668	-19202.25	4390.29
669	-19197.29	4374.58
670	-19188.67	4354.33
671	-19183.11	4338.57
672	-19174.23	4340.07
673	-19171.35	4331.22
674	-19179.49	4329.19
675	-19164.60	4291.60
676	-19142.12	4268.49
677	-19115.42	4294.29
678	-19116.58	4295.52
679	-19096.66	4314.91
680	-19073.04	4318.07
681	-19048.59	4307.48
682	-19042.84	4302.26
683	-19033.38	4310.59
684	-19023.49	4299.29
685	-19031.83	4291.86
686	-19025.38	4284.61
687	-19018.62	4284.04
688	-19005.56	4292.38
689	-18978.82	4317.05
690	-18953.70	4317.47
691	-18953.07	4312.59
692	-18939.92	4314.12

№ точки	Координаты точек (Система координат МСК-77, используемая для ведения Единого государственного реестра недвижимости)	
	X	Y
693	-18937.02	4291.71
694	-18878.92	4236.33
695	-18835.58	4197.70
696	-18778.50	4241.72
697	-18777.58	4242.64
698	-18782.70	4247.94
699	-18786.21	4244.54
700	-18794.62	4253.24
701	-18783.73	4264.56
702	-18770.77	4252.11
703	-18703.54	4317.09
704	-18707.01	4321.08
705	-18701.50	4326.69
706	-18697.40	4322.61
707	-18691.31	4328.74
708	-18695.42	4332.98
709	-18653.99	4370.33
710	-18660.98	4376.91
711	-18646.43	4391.84
712	-18661.49	4449.59
713	-18649.36	4453.21
714	-18628.23	4382.46
715	-18609.36	4388.91
716	-18599.12	4358.55
717	-18590.67	4358.55
718	-18589.49	4351.66
719	-18595.86	4350.56
720	-18593.66	4329.71
721	-18593.36	4322.64
722	-18620.45	4321.50
723	-18627.01	4340.74
724	-18635.56	4336.65
725	-18644.04	4346.09
726	-18675.72	4312.93

№ точки	Координаты точек (Система координат МСК-77, используемая для ведения Единого государственного реестра недвижимости)	
	X	Y
727	-18690.94	4298.15
728	-18693.12	4300.61
729	-18743.42	4249.63
730	-18753.88	4220.49
731	-18743.13	4208.75
732	-18758.30	4194.14
733	-18770.65	4207.88
734	-18777.19	4210.59
735	-18836.02	4166.25
736	-18878.73	4203.25
737	-18885.36	4197.54
738	-18903.72	4214.38
739	-18899.50	4219.42
740	-18918.71	4235.32
741	-18923.00	4230.98
742	-18930.01	4236.71
743	-18933.84	4232.87
744	-18937.66	4237.01
745	-18934.54	4240.41
746	-18941.11	4245.78
747	-18939.89	4247.61
748	-18955.75	4262.69
749	-18966.79	4255.79
750	-18979.33	4268.29
751	-18986.66	4264.91
752	-18996.29	4275.39
753	-19023.37	4263.97
754	-19034.83	4265.23
755	-19060.78	4291.04
756	-19077.47	4292.64
757	-19096.06	4274.70
758	-19099.45	4278.26
759	-19173.08	4209.38
760	-19181.19	4218.75



№ точки	Координаты точек (Система координат МСК-77, используемая для ведения Единого государственного реестра недвижимости)	
	X	Y
761	-19181.01	4232.41
762	-19177.51	4235.63
763	-19181.12	4239.99
764	-19169.11	4251.69
765	-19186.63	4268.47
766	-19195.37	4264.30
767	-19205.18	4289.41
768	-19195.38	4293.33
769	-19209.61	4321.37
770	-19256.22	4314.49
771	-19256.24	4314.55
772	-19266.06	4369.34
773	-19252.68	4376.57
774	-19257.10	4395.50
775	-19263.85	4397.79
776	-19278.58	4395.01
777	-19277.73	4390.59
778	-19284.84	4389.20
779	-19285.80	4394.22
780	-19329.95	4386.45
781	-19360.14	4380.05
782	-19362.25	4375.83
783	-19359.83	4364.18
784	-19368.15	4362.47
785	-19362.06	4320.39
786	-19367.67	4314.66
787	-19368.70	4320.25
788	-19367.33	4321.51
789	-19373.70	4364.44
790	-19390.28	4361.64
791	-19390.80	4364.73
792	-19492.73	4348.83

№ точки	Координаты точек (Система координат МСК-77, используемая для ведения Единого государственного реестра недвижимости)	
	X	Y
793	-19509.93	4347.57
794	-19542.31	4342.85
795	-19554.57	4340.05
796	-19554.17	4337.68
797	-19597.67	4329.64
798	-19655.11	4320.64
799	-19685.40	4315.54
800	-19650.98	4107.78
801	-19672.71	4103.91
802	-19656.75	3841.52
803	-19640.37	3843.42
804	-19622.99	3840.12
805	-19617.38	3812.90
806	-19622.27	3811.70
807	-19611.71	3748.15
808	-19506.97	3761.51
809	-19488.14	3652.50
810	-19461.06	3627.01
811	-19457.79	3604.09
812	-19472.87	3566.25
813	-19436.16	3561.32
814	-19421.68	3519.11
815	-19308.63	-3306.33
816	-19308.63	-3306.33
817	-22217.08	3817.70
818	-22210.12	3838.16
819	-22203.15	3851.52
820	-22220.89	3861.62
821	-22239.21	3882.32
822	-22248.93	3876.76
823	-22261.28	3906.53
824	-22266.50	3904.36

№ точки	Координаты точек (Система координат МСК-77, используемая для ведения Единого государственного реестра недвижимости)	
	X	Y
825	-22249.14	3858.86
826	-22251.30	3852.64
827	-22271.74	3843.98
828	-22288.03	3849.65
829	-22299.16	3825.85
830	-22111.15	3745.77
831	-22101.58	3767.27
832	-22113.11	3772.41
833	-22113.21	3778.26
834	-22104.81	3801.34
835	-22124.94	3806.16
836	-22134.85	3782.78
837	-22200.64	3810.72
838	-20347.00	4088.07
839	-20166.61	4079.77
840	-20166.93	4071.08
841	-20134.30	4070.65
842	-20121.38	4073.43
843	-20124.66	4094.39
844	-20106.80	4101.87
845	-20050.12	4099.01
846	-20048.06	4094.36
847	-20045.19	4094.48
848	-20045.39	4117.02
849	-20035.18	4117.79
850	-20018.46	4019.30
851	-20012.88	3989.80
852	-20006.28	3947.71
853	-20001.39	3919.05
854	-19990.24	3847.89
855	-19989.25	3825.51
856	-19989.82	3804.71

№ точки	Координаты точек (Система координат МСК-77, используемая для ведения Единого государственного реестра недвижимости)	
	X	Y
857	-19990.78	3784.88
858	-20069.33	3779.99
859	-20068.51	3766.88
860	-20000.36	3771.12
861	-19999.27	3765.29
862	-19995.36	3765.83
863	-19995.55	3750.07
864	-20001.50	3742.83
865	-20028.92	3714.48
866	-20142.95	3704.20
867	-20143.88	3710.27
868	-20267.49	3690.68
869	-20309.48	3686.71
870	-20314.80	3717.15
871	-20367.31	3717.99
872	-20376.65	3682.43
873	-20460.20	3683.01
874	-20483.44	3712.94
875	-20491.35	3844.80
876	-20483.23	3850.21
877	-20483.34	3867.38
878	-20470.35	3867.13
879	-20470.08	3880.90
880	-20483.43	3881.25
881	-20484.42	4028.85
882	-20498.90	4037.93
883	-20499.47	4055.48
884	-20501.85	4055.48
885	-20502.08	4063.12
886	-20490.56	4063.12
887	-20490.19	4092.98
888	-20474.36	4093.64

№ точки	Координаты точек (Система координат МСК-77, используемая для ведения Единого государственного реестра недвижимости)	
	X	Y
889	-20369.99	4088.95
890	-20370.66	4063.74
891	-20348.10	4062.61
892	-20347.41	4078.48
893	-19675.75	3756.75
894	-19675.75	3756.75
895	-19675.90	3756.49
896	-19675.75	3756.75
897	-19675.90	3756.49
898	-19697.11	3752.75
899	-19709.20	3751.14
900	-19724.59	3750.61
901	-19755.85	3752.17
902	-19776.47	3756.30
903	-19833.58	3770.96
904	-19816.70	3785.08
905	-19787.05	3800.90
906	-19776.78	3804.65
907	-19764.32	3807.03
908	-19737.96	3808.48
909	-19737.45	3802.65
910	-19717.32	3802.94
911	-19717.25	3807.32
912	-19679.98	3807.65
913	-20828.00	4063.05
914	-20888.20	4072.63
915	-20885.28	4091.49
916	-20857.13	4086.96
917	-20856.48	4090.57
918	-20848.24	4089.24
919	-20848.82	4085.64
920	-20824.86	4081.78
921	-20828.00	4063.05

№ точки	Координаты точек (Система координат МСК-77, используемая для ведения Единого государственного реестра недвижимости)	
	X	Y
922	-19479.92	-3548.54
923	-19479.92	-3548.54
924	-19473.88	-3595.99
925	-19473.88	-3595.99
926	-19466.88	-3608.09
927	-19466.88	-3608.09
928	-19978.48	4777.15
929	-19978.49	4777.17
930	-19951.94	4757.52
931	-19951.93	4757.51
932	-21491.71	-3557.19
933	-21491.70	-3557.18
934	-22111.15	3745.77
935	-22111.16	3745.77
936	-19778.15	3857.82
937	-19784.81	3847.15
938	-19810.74	3839.16
939	-19836.97	3824.92
940	-19858.20	3808.69
941	-19878.20	3784.21
942	-19903.29	3789.02
943	-19966.41	3786.83
944	-19965.74	3796.38
945	-19972.17	3798.26
946	-19976.46	3802.46
947	-19978.13	3807.04
948	-19978.02	3812.82
949	-19975.63	3823.30
950	-19975.13	3840.06
951	-19977.69	3876.39
952	-19980.24	3892.62
953	-19987.80	3938.39
954	-19991.64	3964.99

№ точки	Координаты точек (Система координат МСК-77, используемая для ведения Единого государственного реестра недвижимости)	
	X	Y
955	-19997.35	4008.03
956	-20001.60	4043.04
957	-20005.92	4067.28
958	-19985.72	4071.43
959	-19979.19	4041.48
960	-19971.69	4042.60
961	-19974.13	4056.96
962	-19959.83	4059.40
963	-19962.15	4072.23
964	-19938.24	4074.68
965	-19935.27	4067.12
966	-19922.35	4068.75
967	-19921.16	4076.98
968	-19786.05	4094.50
969	-19783.14	4086.82
970	-19770.25	4088.52
971	-19769.27	4096.71
972	-19715.47	4102.16
973	-19710.70	4097.52
974	-19709.97	4070.70
975	-19707.52	3988.09
976	-19706.19	3919.54
977	-19705.11	3847.77
978	-19708.93	3848.17
979	-19835.80	3758.35
980	-19781.78	3744.24
981	-19757.71	3739.15
982	-19742.11	3737.62
983	-19718.75	3737.48
984	-19707.96	3738.21
985	-19689.84	3740.83
986	-19653.89	3746.58

№ точки	Координаты точек (Система координат МСК-77, используемая для ведения Единого государственного реестра недвижимости)	
	X	Y
987	-19656.05	3759.66
988	-19675.90	3756.49
989	-19697.11	3752.75
990	-19709.20	3751.14
991	-19724.59	3750.61
992	-19755.85	3752.17
993	-19787.62	3759.16
994	-19833.58	3770.96
995	-19878.20	3784.21
996	-19903.29	3789.02
997	-19919.77	3788.67
998	-19955.46	3788.93
999	-19955.54	3787.19
1000	-19966.41	3786.83
1001	-19990.78	3784.88
1002	-20011.08	3783.62
1003	-20009.99	3770.52
1004	-20000.36	3771.12
1005	-19955.01	3775.36
1006	-19935.50	3775.93
1007	-19915.58	3774.59
1008	-19899.00	3772.35
1009	-19881.40	3768.28
1127	-19695.10	4362.38
1128	-19659.99	4368.33
1129	-19660.86	4373.45
1130	-19694.99	4367.67
1131	-19784.77	4384.96
1132	-19785.13	4387.03
1133	-19789.66	4386.24
1134	-19788.12	4377.37

№ точки	Координаты точки (Система координат МСК-50, используемая для ведения Единого государственного реестра недвижимости)	
	X	Y
1	439739.41	2191303.28
2	439748.61	2191295.64
3	439755.19	2191285.65
4	439758.57	2191274.17
5	439758.45	2191262.20
6	439754.85	2191250.79
7	439748.08	2191240.93
8	439738.72	2191233.47
9	439736.23	2191230.25
10	439788.71	2191175.59
11	439832.23	2191148.95
12	439808.21	2191060.17
13	439799.34	2191063.08
14	439790.71	2191095.40
15	439808.98	2191139.44
16	439790.06	2191148.62
17	439770.98	2191146.33
18	439755.08	2191170.24
19	439758.60	2191174.17
20	439733.06	2191209.44
21	439724.52	2191215.12
22	439724.42	2191215.00
23	439656.16	2191260.57
24	439596.73	2191287.87
25	439605.93	2191311.87
26	439563.18	2191340.27
27	439528.47	2191368.01
28	439522.20	2191373.81
29	439517.97	2191381.23
30	439516.17	2191389.58
31	439516.98	2191398.09
32	439520.31	2191405.95
33	439525.87	2191412.45
34	439533.12	2191416.96

№ точки	Координаты точки (Система координат МСК-50, используемая для ведения Единого государственного реестра недвижимости)	
	X	Y
35	439541.40	2191419.08
36	439549.93	2191418.60
37	439557.92	2191415.57
38	439569.45	2191415.30
39	439594.47	2191416.45
40	439595.25	2191416.30
41	439605.74	2191443.76
42	439608.75	2191444.36
43	439605.31	2191466.34
44	439580.85	2191490.92
45	439560.59	2191595.76
46	439455.94	2191580.78
47	439450.20	2191596.55
48	439394.45	2191586.73
49	439371.56	2191582.92
50	439364.02	2191582.08
51	439351.21	2191581.46
52	439335.54	2191581.63
53	439319.92	2191582.94
54	439307.76	2191584.99
55	439295.78	2191587.69
56	439293.61	2191578.44
57	439274.65	2191576.86
58	439224.77	2191571.17
59	439247.05	2191453.87
60	439264.98	2191448.05
61	439266.32	2191439.39
62	439259.78	2191426.19
63	439239.31	2191433.20
64	439189.44	2191421.67
65	439125.43	2191402.56
66	439033.90	2191379.78
67	439014.51	2191375.32
68	438957.27	2191364.28



№ точки	Координаты точки (Система координат МСК-50, используемая для ведения Единого государственного реестра недвижимости)	
	X	Y
69	438925.52	2191359.62
70	438902.33	2191356.71
71	438860.92	2191351.04
72	438863.77	2191326.88
73	438860.77	2191326.00
74	438855.35	2191322.70
75	438847.52	2191316.93
76	438841.19	2191309.01
77	438836.84	2191299.18
78	438830.96	2191298.99
79	438833.02	2191308.81
80	438836.71	2191317.26
81	438835.28	2191347.62
82	438819.19	2191345.04
83	438796.40	2191340.58
84	438779.61	2191339.21
85	438739.28	2191334.15
86	438701.93	2191327.24
87	438572.03	2191283.00
88	438534.20	2191272.67
89	438404.11	2191259.27
90	438399.58	2191203.98
91	438394.06	2191172.99
92	438364.95	2190837.61
93	438342.50	2190590.02
94	438367.18	2190573.69
95	438354.02	2190301.18
96	438330.24	2190305.67
97	438342.22	2190545.78
98	438323.40	2190564.47
99	438381.92	2191248.01
100	438384.85	2191278.54
101	438315.88	2191279.90
102	438306.04	2191274.41

№ точки	Координаты точки (Система координат МСК-50, используемая для ведения Единого государственного реестра недвижимости)	
	X	Y
103	438275.51	2191278.56
104	438266.61	2191271.48
105	438256.12	2191254.02
106	438243.74	2191255.86
107	438243.95	2191260.00
108	438176.16	2191263.58
109	438175.28	2191247.05
110	438107.50	2191250.01
111	438107.94	2191268.28
112	438070.80	2191276.17
113	438072.65	2191297.19
114	437920.05	2191304.70
115	437919.35	2191295.25
116	437865.90	2191298.10
117	437865.90	2191298.23
118	437866.38	2191305.83
119	437823.91	2191311.76
120	437794.36	2191317.45
121	437704.99	2191336.89
122	437651.68	2191344.54
123	437569.06	2191347.34
124	437539.19	2191344.78
125	437506.83	2191345.97
126	437505.83	2191326.49
127	437468.03	2191328.74
128	437470.65	2191372.83
129	437466.83	2191391.11
130	437466.94	2191393.17
131	437489.02	2191391.97
132	437489.37	2191401.22
133	437493.26	2191401.08
134	437493.04	2191381.32
135	437525.98	2191379.65
136	437528.52	2191384.51

№ точки	Координаты точки (Система координат МСК-50, используемая для ведения Единого государственного реестра недвижимости)	
	X	Y
137	437581.67	2191384.30
138	437592.52	2191372.06
139	437668.19	2191368.20
140	437687.58	2191366.08
141	437767.42	2191351.15
142	437845.02	2191344.47
143	438075.59	2191332.72
144	438199.59	2191345.66
145	438257.22	2191343.71
146	438260.02	2191419.91
147	438228.56	2191422.02
148	438230.31	2191471.47
149	438234.00	2191471.42
150	438233.93	2191477.89
151	438230.55	2191477.97
152	438230.55	2191478.12
153	438231.03	2191491.72
154	438272.42	2191489.77
155	438285.95	2191506.67
156	438286.00	2191549.00
157	438295.54	2191549.33
158	438295.95	2191503.16
159	438277.04	2191479.54
160	438240.67	2191481.26
161	438238.90	2191431.35
162	438270.37	2191429.24
163	438267.23	2191343.37
164	438311.42	2191341.88
165	438403.27	2191334.84
166	438411.73	2191307.24
167	438508.28	2191305.73
168	438548.51	2191314.66
169	438588.82	2191326.42
170	438634.06	2191338.38

№ точки	Координаты точки (Система координат МСК-50, используемая для ведения Единого государственного реестра недвижимости)	
	X	Y
171	438703.23	2191354.62
172	438727.25	2191359.27
173	438780.57	2191366.59
174	438783.86	2191365.93
175	438951.48	2191389.76
176	438986.80	2191401.02
177	439003.95	2191410.06
178	439026.81	2191414.33
179	439031.76	2191393.55
180	439034.83	2191394.15
181	439096.54	2191408.65
182	439149.78	2191422.77
183	439229.28	2191440.19
184	439240.87	2191452.66
185	439222.52	2191550.97
186	439173.39	2191545.19
187	439155.54	2191531.74
188	439114.26	2191522.77
189	439067.20	2191500.97
190	438912.64	2191477.54
191	438912.63	2191475.50
192	438903.68	2191474.14
193	438903.37	2191476.19
194	438819.32	2191463.27
195	438676.23	2191439.26
196	438593.63	2191434.58
197	438591.82	2191459.83
198	438576.64	2191460.36
199	438569.12	2191468.43
200	438568.83	2191481.90
201	438559.31	2191481.90
202	438558.93	2191503.51
203	438561.29	2191513.72
204	438557.69	2191520.56

№ точки	Координаты точки (Система координат МСК-50, используемая для ведения Единого государственного реестра недвижимости)	
	X	Y
205	438550.30	2191545.47
206	438548.32	2191570.90
207	438541.04	2191672.27
208	438540.97	2191721.74
209	438539.60	2191754.29
210	438535.66	2191754.13
211	438535.33	2191762.07
212	438539.36	2191762.24
213	438537.87	2191794.97
214	438535.37	2191842.74
215	438532.79	2191842.63
216	438532.49	2191849.60
217	438535.01	2191849.70
218	438532.86	2191890.88
219	438525.58	2191905.87
220	438518.13	2191903.76
221	438515.25	2191914.74
222	438472.80	2191902.70
223	438474.26	2191897.28
224	438469.39	2191895.99
225	438467.67	2191901.45
226	438389.37	2191880.26
227	438369.87	2191877.72
228	438293.81	2191866.29
229	438294.11	2191862.22
230	438282.53	2191860.28
231	438282.98	2191853.82
232	438278.83	2191853.35
233	438268.02	2191861.68
234	438242.74	2191855.33
235	438237.66	2191860.07
236	438228.87	2191850.07
237	438225.61	2191850.05
238	438153.19	2191839.91

№ точки	Координаты точки (Система координат МСК-50, используемая для ведения Единого государственного реестра недвижимости)	
	X	Y
239	438144.52	2191901.65
240	438170.50	2191908.47
241	438165.10	2191932.18
242	438188.45	2191937.42
243	438195.27	2191928.42
244	438267.41	2191919.46
245	438269.38	2191907.16
246	438268.30	2191907.05
247	438271.26	2191889.05
248	438379.69	2191901.68
249	438418.36	2191910.83
250	438411.71	2191945.44
251	438420.25	2191947.09
252	438419.02	2191953.94
253	438451.23	2191960.98
254	438451.24	2191960.97
255	438446.21	2191942.57
256	438439.99	2191941.21
257	438441.36	2191932.06
258	438443.84	2191923.17
259	438483.99	2191935.11
260	438483.03	2191939.16
261	438504.47	2191945.34
262	438498.27	2191969.55
263	438519.68	2191976.57
264	438512.11	2192005.98
265	438515.72	2192006.59
266	438513.13	2192022.24
267	438516.12	2192022.72
268	438514.79	2192030.62
269	438513.30	2192040.59
270	438497.97	2192058.77
271	438490.39	2192070.52
272	438489.29	2192075.89

№ точки	Координаты точки (Система координат МСК-50, используемая для ведения Единого государственного реестра недвижимости)	
	X	Y
273	438499.26	2192082.51
274	438565.87	2192089.86
275	438568.39	2192076.23
276	438559.89	2192074.41
277	438553.44	2192067.69
278	438559.94	2192042.43
279	438580.10	2192037.72
280	438581.36	2192018.62
281	438614.74	2192023.65
282	438615.68	2192016.78
283	438678.59	2192029.22
284	438720.90	2192029.80
285	438700.57	2192010.22
286	438703.61	2191968.04
287	438730.53	2191967.21
288	438730.23	2191959.07
289	438854.48	2191954.09
290	438885.91	2191958.52
291	438909.04	2191965.03
292	438908.94	2191973.27
293	438991.10	2191996.46
294	438988.43	2192016.18
295	439002.25	2192020.51
296	439005.50	2192036.24
297	438998.24	2192123.72
298	438979.50	2192248.82
299	439067.97	2192269.70
300	439064.08	2192310.23
301	439071.16	2192312.81
302	439066.47	2192351.44
303	439080.38	2192354.17
304	439071.20	2192402.32
305	439058.33	2192482.15
306	439047.31	2192546.17

№ точки	Координаты точки (Система координат МСК-50, используемая для ведения Единого государственного реестра недвижимости)	
	X	Y
307	439035.15	2192613.35
308	439042.28	2192619.24
309	439021.19	2192721.71
310	439013.78	2192743.66
311	439030.90	2192744.83
312	439031.14	2192777.27
313	439003.82	2192774.17
314	438941.88	2192919.13
315	438981.54	2192925.49
316	438967.50	2192965.40
317	438963.10	2192967.40
318	438966.28	2192975.90
319	438977.02	2192970.69
320	438991.21	2192927.03
321	438995.22	2192927.68
322	439023.76	2192857.43
323	439108.95	2192866.56
324	439114.93	2192810.79
325	439180.55	2192817.54
326	439210.71	2192855.37
327	439196.18	2192866.33
328	439193.53	2192878.45
329	439207.25	2192894.52
330	439186.94	2192913.19
331	439191.45	2192918.11
332	439211.24	2192899.92
333	439239.57	2192891.55
334	439245.71	2192899.25
335	439254.28	2192897.32
336	439261.86	2192910.35
337	439267.93	2192922.64
338	439276.51	2192944.92
339	439285.27	2192969.98
340	439296.00	2192995.68

№ точки	Координаты точки (Система координат МСК-50, используемая для ведения Единого государственного реестра недвижимости)	
	X	Y
341	439314.73	2193036.50
342	439323.39	2193061.14
343	439339.11	2193100.94
344	439363.96	2193150.21
345	439380.81	2193175.48
346	439402.70	2193206.45
347	439407.68	2193215.38
348	439415.63	2193231.74
349	439424.84	2193264.15
350	439437.85	2193315.91
351	439440.76	2193326.59
352	439445.59	2193336.10
353	439451.89	2193341.03
354	439472.83	2193345.22
355	439485.49	2193341.72
356	439500.69	2193331.43
357	439509.09	2193323.52
358	439511.74	2193301.78
359	439505.21	2193294.65
360	439504.83	2193277.11
361	439501.52	2193261.23
362	439497.34	2193261.99
363	439500.71	2193278.25
364	439485.00	2193279.25
365	439460.25	2193249.00
366	439421.98	2193189.98
367	439384.80	2193131.96
368	439383.47	2193131.77
369	439380.87	2193127.77
370	439377.42	2193124.42
371	439358.32	2193091.54
372	439350.04	2193059.90
373	439308.38	2192937.99
374	439305.32	2192938.92

№ точки	Координаты точки (Система координат МСК-50, используемая для ведения Единого государственного реестра недвижимости)	
	X	Y
375	439302.23	2192928.83
376	439300.06	2192929.50
377	439298.36	2192923.94
378	439300.52	2192923.28
379	439297.60	2192913.74
380	439300.06	2192912.82
381	439292.69	2192890.56
382	439488.94	2192831.56
383	439506.45	2192887.44
384	439505.47	2192893.95
385	439510.13	2192894.65
386	439510.95	2192889.88
387	439511.40	2192889.43
388	439517.89	2192885.95
389	439546.53	2192877.93
390	439544.89	2192872.08
391	439539.03	2192873.72
392	439529.72	2192840.48
393	439635.12	2192808.20
394	439638.96	2192793.95
395	439692.43	2192772.91
396	439763.31	2192754.66
397	439801.83	2192759.59
398	439828.75	2192773.82
399	439850.54	2192791.24
400	439795.35	2192869.30
401	439767.35	2192868.34
402	439766.91	2192881.19
403	439801.17	2192881.90
404	439807.70	2192886.72
405	439846.11	2192830.60
406	439891.65	2192864.38
407	439914.76	2192904.28
408	439937.74	2192912.99



№ точки	Координаты точки (Система координат МСК-50, используемая для ведения Единого государственного реестра недвижимости)	
	X	Y
409	439953.73	2192945.42
410	439931.18	2192976.02
411	439925.43	2192971.78
412	439896.83	2193011.86
413	439902.21	2193017.14
414	439850.43	2193090.08
415	439760.75	2193219.99
416	439712.45	2193191.86
417	439708.18	2193170.93
418	439754.62	2193106.29
419	439772.16	2193105.61
420	439742.67	2193084.50
421	439670.18	2193182.61
422	439752.26	2193232.28
423	439701.81	2193305.36
424	439637.39	2193394.33
425	439533.48	2193532.51
426	439475.26	2193609.36
427	439492.80	2193623.29
428	439526.39	2193576.37
429	439576.81	2193614.11
430	439783.17	2193333.88
431	439892.08	2193185.72
432	439909.54	2193161.27
433	439967.67	2193082.97
434	440044.06	2192978.27
435	440027.19	2192960.44
436	440027.19	2192960.45
437	440072.39	2192896.73
438	440072.37	2192860.63
439	440079.15	2192850.49
440	440070.00	2192844.36
441	440062.50	2192854.53
442	440050.92	2192847.11

№ точки	Координаты точки (Система координат МСК-50, используемая для ведения Единого государственного реестра недвижимости)	
	X	Y
443	440151.64	2192708.67
444	440187.81	2192729.53
445	440333.10	2192512.18
446	440296.87	2192487.05
447	440214.78	2192602.86
448	440205.80	2192597.25
449	440200.15	2192606.70
450	440203.07	2192619.38
451	440192.60	2192634.15
452	440176.62	2192647.53
453	440132.01	2192715.66
454	440116.38	2192737.68
455	440113.29	2192735.35
456	440085.42	2192773.10
457	440088.30	2192776.02
458	440017.00	2192873.34
459	440005.13	2192866.20
460	439991.93	2192884.99
461	439979.45	2192876.22
462	439985.94	2192867.05
463	439964.41	2192851.81
464	439960.36	2192845.62
465	439969.99	2192831.53
466	439996.44	2192797.01
467	439984.49	2192787.33
468	439961.77	2192819.67
469	439956.16	2192823.27
470	439946.73	2192822.01
471	439906.67	2192744.91
472	439995.78	2192684.21
473	439988.78	2192675.16
474	439985.26	2192627.83
475	439946.07	2192591.90
476	440014.65	2192539.13

№ точки	Координаты точки (Система координат МСК-50, используемая для ведения Единого государственного реестра недвижимости)	
	X	Y
477	440019.68	2192511.92
478	440008.03	2192509.77
479	440003.78	2192532.79
480	439929.89	2192589.11
481	439780.42	2192482.67
482	439773.16	2192484.00
483	439742.42	2192462.80
484	439700.33	2192446.72
485	439672.53	2192442.91
486	439565.09	2192401.66
487	439432.65	2192351.03
488	439379.29	2192337.26
489	439358.23	2192328.04
490	439360.40	2192301.96
491	439316.36	2192293.89
492	439295.86	2192286.58
493	439293.69	2192298.36
494	439312.81	2192305.06
495	439347.72	2192311.84
496	439345.53	2192335.29
497	439375.15	2192348.56
498	439428.54	2192362.18
499	439669.62	2192454.46
500	439697.45	2192458.31
501	439736.56	2192473.23
502	439769.71	2192496.49
503	439777.54	2192495.28
504	439941.15	2192611.39
505	439973.58	2192653.35
506	439882.27	2192686.27
507	439810.25	2192679.41
508	439801.70	2192675.62
509	439777.82	2192654.14
510	439770.98	2192660.51

№ точки	Координаты точки (Система координат МСК-50, используемая для ведения Единого государственного реестра недвижимости)	
	X	Y
511	439786.83	2192677.54
512	439781.76	2192704.93
513	439754.65	2192709.13
514	439565.45	2192764.60
515	439562.23	2192752.91
516	439562.84	2192734.41
517	439552.46	2192738.09
518	439545.24	2192737.18
519	439508.30	2192724.67
520	439505.44	2192733.94
521	439501.68	2192781.21
522	439481.60	2192787.56
523	439479.43	2192784.37
524	439471.90	2192788.00
525	439475.95	2192798.12
526	439412.31	2192818.44
527	439337.23	2192841.28
528	439336.10	2192837.53
529	439270.20	2192857.18
530	439262.46	2192853.95
531	439256.47	2192847.12
532	439184.54	2192760.67
533	439186.04	2192743.89
534	439163.79	2192741.84
535	439137.77	2192710.66
536	439138.98	2192698.69
537	439127.18	2192697.49
538	439110.00	2192673.89
539	439091.31	2192637.62
540	439084.49	2192617.76
541	439096.85	2192614.45
542	439095.37	2192597.44
543	439111.32	2192598.50
544	439113.07	2192588.60

№ точки	Координаты точки (Система координат МСК-50, используемая для ведения Единого государственного реестра недвижимости)	
	X	Y
545	439094.07	2192587.30
546	439094.65	2192535.66
547	439093.63	2192519.17
548	439100.79	2192487.06
549	439107.00	2192487.54
550	439104.05	2192473.64
551	439106.12	2192448.37
552	439117.61	2192363.98
553	439120.27	2192348.00
554	439155.78	2192309.33
555	439175.91	2192187.90
556	439166.15	2192185.99
557	439146.40	2192304.78
558	439129.63	2192323.16
559	439113.98	2192317.36
560	439117.53	2192297.71
561	439115.74	2192297.38
562	439119.63	2192276.32
563	439122.89	2192276.92
564	439123.26	2192274.94
565	439124.26	2192275.13
566	439126.27	2192263.39
567	439147.62	2192266.61
568	439151.88	2192243.29
569	439118.95	2192236.83
570	439120.29	2192229.58
571	439115.80	2192228.75
572	439114.47	2192235.96
573	439090.32	2192231.23
574	439092.18	2192216.69
575	439086.31	2192215.63
576	439084.66	2192230.07
577	439070.41	2192227.29
578	439075.56	2192193.12

№ точки	Координаты точки (Система координат МСК-50, используемая для ведения Единого государственного реестра недвижимости)	
	X	Y
579	439059.50	2192190.04
580	439054.36	2192224.15
581	439038.40	2192221.04
582	439035.36	2192237.65
583	439060.07	2192242.11
584	439062.24	2192257.10
585	438991.84	2192240.44
586	439009.57	2192124.85
587	439020.23	2191998.56
588	439046.94	2192004.72
589	439045.15	2192025.28
590	439050.37	2192026.07
591	439068.95	2191929.66
592	439082.16	2191932.29
593	439075.27	2191979.66
594	439084.73	2191979.64
595	439094.54	2191937.43
596	439112.72	2191939.63
597	439131.42	2191942.29
598	439132.05	2191948.96
599	439145.08	2191950.87
600	439147.28	2191945.63
601	439302.44	2191966.76
602	439303.29	2191973.69
603	439316.28	2191975.47
604	439318.90	2191968.97
605	439340.62	2191972.17
606	439339.19	2192005.27
607	439342.89	2192005.95
608	439341.41	2192013.75
609	439355.39	2192016.36
610	439332.30	2192140.06
611	439323.96	2192182.00
612	439296.16	2192176.57

№ точки	Координаты точки (Система координат МСК-50, используемая для ведения Единого государственного реестра недвижимости)	
	X	Y
613	439295.03	2192190.15
614	439316.77	2192208.40
615	439313.93	2192224.81
616	439307.04	2192223.45
617	439305.59	2192230.79
618	439358.16	2192241.09
619	439363.03	2192241.56
620	439370.44	2192239.30
621	439372.82	2192227.22
622	439373.39	2192204.42
623	439381.09	2192189.39
624	439399.32	2192183.95
625	439405.38	2192171.55
626	439545.87	2192197.48
627	439543.37	2192211.02
628	439552.61	2192212.73
629	439555.15	2192198.93
630	439645.40	2192215.59
631	439637.09	2192260.55
632	439646.93	2192262.37
633	439655.28	2192217.17
634	439671.63	2192219.71
635	439668.45	2192242.74
636	439675.46	2192244.30
637	439673.19	2192256.58
638	439694.79	2192260.57
639	439697.65	2192259.30
640	439717.60	2192262.04
641	439731.05	2192262.20
642	439801.73	2192276.37
643	439800.73	2192282.12
644	439816.71	2192286.92
645	439817.30	2192284.96
646	439825.86	2192287.53

№ точки	Координаты точки (Система координат МСК-50, используемая для ведения Единого государственного реестра недвижимости)	
	X	Y
647	439823.51	2192295.18
648	439816.45	2192309.16
649	439804.87	2192308.82
650	439804.07	2192313.20
651	439805.50	2192313.46
652	439797.17	2192359.10
653	439805.41	2192360.62
654	439817.06	2192329.99
655	439831.22	2192332.88
656	439835.34	2192320.06
657	439869.15	2192326.31
658	439867.84	2192333.41
659	439873.12	2192334.38
660	439876.02	2192318.66
661	439839.65	2192306.22
662	439857.16	2192262.47
663	439858.56	2192263.09
664	439859.52	2192259.95
665	439858.39	2192259.61
666	439863.70	2192246.76
667	439865.37	2192241.63
668	439866.14	2192241.89
669	439871.32	2192226.26
670	439880.23	2192206.13
671	439886.01	2192190.45
672	439894.87	2192192.07
673	439897.88	2192183.27
674	439889.76	2192181.12
675	439905.18	2192143.74
676	439927.99	2192120.96
677	439954.32	2192147.13
678	439953.14	2192148.34
679	439972.79	2192168.01
680	439996.36	2192171.51

№ точки	Координаты точки (Система координат МСК-50, используемая для ведения Единого государственного реестра недвижимости)	
	X	Y
681	440020.96	2192161.26
682	440026.78	2192156.13
683	440036.13	2192164.59
684	440046.17	2192153.43
685	440037.94	2192145.88
686	440044.49	2192138.73
687	440051.26	2192138.25
688	440064.20	2192146.77
689	440090.59	2192171.82
690	440115.70	2192172.60
691	440116.41	2192167.72
692	440129.53	2192169.44
693	440132.74	2192147.07
694	440191.63	2192092.51
695	440235.51	2192054.50
696	440291.96	2192099.33
697	440292.87	2192100.26
698	440287.68	2192105.48
699	440284.21	2192102.04
700	440275.69	2192110.61
701	440286.41	2192122.09
702	440299.54	2192109.82
703	440365.86	2192175.75
704	440362.32	2192179.70
705	440367.76	2192185.38
706	440371.91	2192181.36
707	440377.92	2192187.57
708	440373.75	2192191.75
709	440414.65	2192229.68
710	440407.56	2192236.17
711	440421.90	2192251.31
712	440406.03	2192308.84
713	440418.10	2192312.63
714	440440.23	2192242.18

№ точки	Координаты точки (Система координат МСК-50, используемая для ведения Единого государственного реестра недвижимости)	
	X	Y
715	440459.01	2192248.90
716	440469.68	2192218.68
717	440478.13	2192218.80
718	440479.41	2192211.93
719	440473.05	2192210.75
720	440475.55	2192189.92
721	440475.95	2192182.86
722	440448.88	2192181.34
723	440442.04	2192200.48
724	440433.55	2192196.27
725	440424.94	2192205.59
726	440393.73	2192171.98
727	440378.72	2192156.99
728	440376.51	2192159.42
729	440326.93	2192107.74
730	440316.88	2192078.45
731	440327.80	2192066.86
732	440312.84	2192052.04
733	440300.29	2192065.60
734	440293.71	2192068.22
735	440235.51	2192023.04
736	440192.28	2192059.44
737	440185.73	2192053.63
738	440167.14	2192070.21
739	440171.29	2192075.32
740	440151.86	2192090.94
741	440147.62	2192086.54
742	440140.53	2192092.17
743	440136.76	2192088.28
744	440132.88	2192092.36
745	440135.95	2192095.81
746	440129.31	2192101.08
747	440130.50	2192102.93
748	440114.43	2192117.79



№ точки	Координаты точки (Система координат МСК-50, используемая для ведения Единого государственного реестра недвижимости)	
	X	Y
749	440103.49	2192110.73
750	440090.77	2192123.06
751	440083.48	2192119.57
752	440073.71	2192129.91
753	440046.80	2192118.12
754	440035.31	2192119.21
755	440009.00	2192144.66
756	439992.29	2192146.02
757	439973.96	2192127.81
758	439970.52	2192131.33
759	439897.87	2192061.41
760	439889.62	2192070.66
761	439889.61	2192084.33
762	439893.07	2192087.60
763	439889.39	2192091.91
764	439901.23	2192103.77
765	439883.48	2192120.31
766	439874.80	2192116.01
767	439864.63	2192140.98
768	439874.38	2192145.04
769	439859.76	2192172.87
770	439813.24	2192165.34
771	439813.22	2192165.40
772	439802.63	2192220.05
773	439815.90	2192227.46
774	439811.22	2192246.32
775	439804.44	2192248.52
776	439789.75	2192245.54
777	439790.66	2192241.13
778	439783.57	2192239.64
779	439782.54	2192244.64
780	439738.50	2192236.25
781	439708.41	2192229.42
782	439706.36	2192225.18

№ точки	Координаты точки (Система координат МСК-50, используемая для ведения Единого государственного реестра недвижимости)	
	X	Y
783	439708.94	2192213.56
784	439700.64	2192211.73
785	439707.33	2192169.74
786	439701.79	2192163.93
787	439700.69	2192169.50
788	439702.05	2192170.78
789	439695.07	2192213.63
790	439678.53	2192210.59
791	439677.96	2192213.67
792	439576.27	2192196.33
793	439559.08	2192194.83
794	439526.77	2192189.65
795	439514.55	2192186.67
796	439514.98	2192184.31
797	439471.60	2192175.66
798	439414.29	2192165.85
799	439384.08	2192160.32
800	439421.43	2191953.06
801	439399.76	2191948.89
802	439419.42	2191686.73
803	439435.78	2191688.86
804	439453.21	2191685.81
805	439459.20	2191658.68
806	439454.32	2191657.40
807	439465.78	2191594.01
808	439570.32	2191608.85
809	439590.70	2191500.11
810	439618.14	2191475.00
811	439621.73	2191452.13
812	439607.19	2191414.08
813	439643.97	2191409.67
814	439659.04	2191367.67
815	439775.09	-2191156.50
816	439775.09	-2191156.50

№ точки	Координаты точки (Система координат МСК-50, используемая для ведения Единого государственного реестра недвижимости)	
	X	Y
817	436859.59	2191626.72
818	436866.26	2191647.27
819	436873.04	2191660.73
820	436855.16	2191670.58
821	436836.55	2191691.02
822	436826.91	2191685.32
823	436814.14	2191714.92
824	436808.95	2191712.68
825	436826.95	2191667.43
826	436824.88	2191661.17
827	436804.56	2191652.23
828	436788.20	2191657.66
829	436777.40	2191633.71
830	436966.53	2191556.29
831	436975.80	2191577.93
832	436964.20	2191582.90
833	436964.01	2191588.75
834	436972.09	2191611.95
835	436951.89	2191616.48
836	436942.31	2191592.96
837	436876.13	2191619.97
838	438725.73	2191923.51
839	438906.23	2191917.76
840	438906.04	2191909.07
841	438938.66	2191909.10
842	438951.55	2191912.06
843	438947.97	2191932.97
844	438965.73	2191940.70
845	439022.44	2191938.64
846	439024.57	2191934.03
847	439027.43	2191934.19
848	439026.92	2191956.72
849	439037.12	2191957.64
850	439055.22	2191859.39

№ точки	Координаты точки (Система координат МСК-50, используемая для ведения Единого государственного реестра недвижимости)	
	X	Y
851	439061.22	2191829.97
852	439068.42	2191787.98
853	439073.71	2191759.39
854	439085.86	2191688.39
855	439087.17	2191666.02
856	439086.90	2191645.21
857	439086.22	2191625.38
858	439007.74	2191619.37
859	439008.75	2191606.28
860	439076.84	2191611.48
861	439078.01	2191605.67
862	439081.91	2191606.27
863	439081.94	2191590.50
864	439076.09	2191583.18
865	439049.08	2191554.44
866	438935.20	2191542.55
867	438934.18	2191548.61
868	438810.86	2191527.27
869	438768.92	2191522.71
870	438763.18	2191553.07
871	438710.66	2191553.17
872	438701.82	2191517.47
873	438618.27	2191516.87
874	438594.60	2191546.47
875	438584.83	2191678.22
876	438592.88	2191683.74
877	438592.52	2191700.90
878	438605.52	2191700.84
879	438605.59	2191714.62
880	438592.23	2191714.78
881	438589.16	2191862.35
882	438574.55	2191871.22
883	438573.74	2191888.77
884	438571.35	2191888.74

№ точки	Координаты точки (Система координат МСК-50, используемая для ведения Единого государственного реестра недвижимости)	
	X	Y
885	438571.01	2191896.37
886	438582.53	2191896.54
887	438582.49	2191926.39
888	438598.30	2191927.28
889	438702.73	2191924.06
890	438702.42	2191898.84
891	438725.00	2191898.04
892	438725.45	2191913.91
893	439401.63	2191601.70
894	439401.63	2191601.70
895	439401.48	2191601.44
896	439401.63	2191601.70
897	439401.48	2191601.44
898	439380.32	2191597.40
899	439368.26	2191595.62
900	439352.88	2191594.87
901	439321.60	2191595.99
902	439300.92	2191599.83
903	439243.60	2191613.68
904	439260.28	2191628.03
905	439289.71	2191644.28
906	439299.92	2191648.17
907	439312.35	2191650.72
908	439338.69	2191652.55
909	439339.28	2191646.72
910	439359.40	2191647.30
911	439359.42	2191651.68
912	439396.68	2191652.54
913	438245.12	2191891.69
914	438184.78	2191900.42
915	438187.43	2191919.32
916	438215.65	2191915.19
917	438216.25	2191918.81
918	438224.51	2191917.60

№ точки	Координаты точки (Система координат МСК-50, используемая для ведения Единого государственного реестра недвижимости)	
	X	Y
919	438223.98	2191913.98
920	438247.99	2191910.46
921	438245.12	2191891.69
922	439600.39	-2191396.27
923	439600.39	-2191396.27
924	439605.76	-2191443.80
925	439605.76	-2191443.80
926	439612.59	-2191456.00
927	439612.59	-2191456.00
928	439084.49	2192617.76
929	439084.48	2192617.77
930	439111.30	2192598.51
931	439111.32	2192598.50
932	437588.60	-2191376.48
933	437588.61	-2191376.47
934	436966.53	2191556.30
935	436966.52	2191556.29
936	439297.80	2191701.31
937	439291.30	2191690.56
938	439265.48	2191682.19
939	439239.45	2191667.59
940	439218.45	2191651.06
941	439198.80	2191626.30
942	439173.64	2191630.75
943	439110.56	2191627.67
944	439111.10	2191637.22
945	439104.64	2191639.02
946	439100.29	2191643.16
947	439098.55	2191647.72
948	439098.59	2191653.50
949	439100.82	2191664.01
950	439101.09	2191680.78
951	439098.01	2191717.07
952	439095.24	2191733.26

№ точки	Координаты точки (Система координат МСК-50, используемая для ведения Единого государственного реестра недвижимости)	
	X	Y
953	439087.03	2191778.92
954	439082.81	2191805.47
955	439076.49	2191848.42
956	439071.75	2191883.37
957	439067.08	2191907.54
958	439087.23	2191911.98
959	439094.18	2191882.12
960	439101.66	2191883.34
961	439099.02	2191897.67
962	439113.29	2191900.31
963	439110.79	2191913.11
964	439134.65	2191915.90
965	439137.74	2191908.38
966	439150.63	2191910.20
967	439151.70	2191918.44
968	439286.56	2191937.87
969	439289.57	2191930.23
970	439302.45	2191932.11
971	439303.31	2191940.32
972	439357.02	2191946.53
973	439361.86	2191941.96
974	439362.97	2191915.15
975	439366.59	2191832.58
976	439368.89	2191764.05
977	439370.98	2191692.30
978	439367.16	2191692.64
979	439241.56	2191601.04
980	439295.78	2191587.69
981	439319.92	2191582.94
982	439335.54	2191581.63
983	439358.90	2191581.83
984	439369.68	2191582.71
985	439387.76	2191585.58

№ точки	Координаты точки (Система координат МСК-50, используемая для ведения Единого государственного реестра недвижимости)	
	X	Y
986	439423.63	2191591.84
987	439421.28	2191604.89
988	439401.48	2191601.44
989	439380.32	2191597.40
990	439368.26	2191595.62
991	439352.88	2191594.87
992	439321.60	2191595.99
993	439289.73	2191602.53
994	439243.60	2191613.68
995	439198.80	2191626.30
996	439173.64	2191630.75
997	439157.17	2191630.17
998	439121.48	2191629.93
999	439121.42	2191628.19
1000	439110.56	2191627.67
1001	439086.22	2191625.38
1002	439065.93	2191623.83
1003	439067.21	2191610.75
1004	439076.84	2191611.48
1005	439122.12	2191616.36
1006	439141.62	2191617.21
1007	439161.55	2191616.15
1008	439178.17	2191614.15
1009	439195.83	2191610.32
1127	439373.71	2192207.02
1128	439408.73	2192213.47
1129	439407.80	2192218.57
1130	439373.75	2192212.31
1131	439283.73	2192228.35
1132	439283.34	2192230.39
1133	439278.83	2192229.54
1134	439280.49	2192220.70

**2.4.1. Перечень координат характерных точек границ зон планируемого размещения линий электропередачи на 220 кВ «Образцово-Лесная», «Лесная-Пахра», подлежащих реконструкции в связи с изменением их местоположения**

№ точки	Координаты точек (Система координат МСК-77, используемая для ведения Единого государственного реестра недвижимости)	
	X	Y
1010	-19271.24	5485.35
1011	-19162.97	5333.62
1012	-19145.86	5308.92
1013	-19088.84	5229.82
1014	-19134.66	5196.58
1015	-19193.92	5277.83
1016	-19187.41	5282.69

№ точки	Координаты точек (Система координат МСК-77, используемая для ведения Единого государственного реестра недвижимости)	
	X	Y
1017	-19318.23	5448.06
1018	-20063.35	5088.29
1019	-20035.81	5017.65
1020	-19950.50	5025.57
1021	-19943.11	4945.95
1022	-20056.93	4934.68
1023	-20116.80	5080.50

№ точки	Координаты точки (Система координат МСК-50, используемая для ведения Единого государственного реестра недвижимости)	
	X	Y
1010	439781.68	2193335.91
1011	439892.08	2193185.72
1012	439909.54	2193161.27
1013	439967.67	2193082.97
1014	439922.33	2193049.09
1015	439861.92	2193129.50
1016	439868.36	2193134.45

№ точки	Координаты точки (Система координат МСК-50, используемая для ведения Единого государственного реестра недвижимости)	
	X	Y
1017	439735.22	2193297.96
1018	438995.22	2192927.68
1019	439023.76	2192857.44
1020	439108.95	2192866.56
1021	439117.47	2192787.04
1022	439003.82	2192774.17
1023	438941.88	2192919.13

**2.4.2. Перечень координат характерных точек границ зон планируемого размещения линий электропередачи на 110 кВ «Сырово-Красногорка», подлежащих реконструкции в связи с изменением их местоположения**

№ точки	Координаты точек (Система координат МСК-77, используемая для ведения Единого государственного реестра недвижимости)	
	X	Y
1025	-19162.25	4878.94
1026	-19181.96	4888.18
1027	-19188.66	4896.97
1028	-19160.87	4921.56
1029	-19187.69	4960.47
1030	-19191.44	4980.38
1031	-19159.19	5004.37

№ точки	Координаты точек (Система координат МСК-77, используемая для ведения Единого государственного реестра недвижимости)	
	X	Y
1032	-19136.21	5042.18
1033	-19116.76	5049.68
1034	-19057.80	5164.24
1035	-19098.44	5222.85
1036	-19088.76	5229.71
1037	-19271.24	5485.35
1038	-19318.23	5448.06



№ точки	Координаты точек (Система координат МСК-77, используемая для ведения Единого государственного реестра недвижимости)	
	X	Y
1039	-19187.41	5282.69
1040	-19193.92	5277.83
1041	-19134.66	5196.58
1042	-19107.75	5216.10
1043	-19071.18	5163.36
1044	-19124.98	5058.83
1045	-19144.00	5051.50
1046	-19167.85	5012.26
1047	-19204.07	4985.32
1048	-19198.54	4955.95
1049	-19176.12	4923.42
1050	-19203.16	4899.49
1051	-19188.42	4880.17
1052	-19175.40	4874.06
1053	-19142.33	4851.15
1054	-19145.40	4840.14
1055	-19225.23	4867.34
1056	-19255.49	4861.66
1057	-19269.25	4860.99
1058	-19276.38	4904.78
1059	-19291.49	4902.82
1060	-19304.99	4902.22
1061	-19329.10	4904.18
1062	-19342.68	4908.70
1063	-19414.09	4929.09
1064	-19449.86	4939.82
1065	-19487.89	4952.39
1066	-19535.19	4967.79
1067	-19569.83	4978.89
1068	-19768.70	5041.30
1069	-19814.55	5054.39
1070	-19879.23	4975.42
1071	-19945.31	4969.64
1072	-19950.50	5025.57

№ точки	Координаты точек (Система координат МСК-77, используемая для ведения Единого государственного реестра недвижимости)	
	X	Y
1073	-20035.81	5017.65
1074	-20063.35	5088.29
1075	-20116.80	5080.50
1076	-20056.93	4934.68
1077	-19943.11	4945.95
1078	-19944.24	4958.19
1079	-19873.40	4964.39
1080	-19810.44	5041.26
1081	-19772.00	5030.29
1082	-19538.51	4957.01
1083	-19453.32	4928.85
1084	-19417.33	4918.05
1085	-19346.07	4897.71
1086	-19331.42	4892.83
1087	-19305.20	4890.70
1088	-19290.49	4891.36
1089	-19285.94	4891.95
1090	-19278.96	4849.01
1091	-19254.13	4850.21
1092	-19226.08	4855.49
1093	-19139.28	4819.10
1094	-19089.01	4800.16
1095	-19122.02	4758.67
1096	-19287.26	4644.89
1097	-19295.07	4646.21
1098	-19328.54	4623.42
1099	-19367.85	4609.06
1100	-19395.74	4605.60
1101	-19638.09	4516.74
1102	-19691.67	4503.88
1103	-19721.47	4491.03
1104	-19719.61	4467.55
1105	-19754.61	4461.27
1106	-19773.82	4454.84

№ точки	Координаты точек (Система координат МСК-77, используемая для ведения Единого государственного реестра недвижимости)	
	X	Y
1107	-19771.81	4443.03
1108	-19751.22	4450.04
1109	-19707.07	4457.50
1110	-19708.87	4483.60
1111	-19687.68	4492.52
1112	-19634.14	4505.54
1113	-19392.99	4594.02
1114	-19365.14	4597.43
1115	-19322.83	4612.91
1116	-19291.79	4633.68

№ точки	Координаты точек (Система координат МСК-77, используемая для ведения Единого государственного реестра недвижимости)	
	X	Y
1117	-19284.55	4632.25
1118	-19133.60	4736.56
1119	-19060.52	4679.20
1120	-19056.59	4656.12
1121	-19045.12	4658.07
1122	-19049.68	4685.36
1123	-19117.78	4739.08
1124	-19077.69	4774.49
1125	-19073.77	4818.63
1126	-19133.69	4839.32

№ точки	Координаты точки (Система координат МСК-50, используемая для ведения Единого государственного реестра недвижимости)	
	X	Y
1024	439932.74	2192708.56
1025	439899.23	2192731.08
1026	439879.39	2192740.05
1027	439872.57	2192748.74
1028	439900.01	2192773.72
1029	439872.64	2192812.24
1030	439868.61	2192832.10
1031	439900.52	2192856.55
1032	439922.96	2192894.68
1033	439942.30	2192902.45
1034	439999.64	2193017.84
1035	439958.17	2193075.87
1036	439967.75	2193082.86
1037	439781.68	2193335.91
1038	439735.22	2193297.96
1039	439868.36	2193134.45
1040	439861.92	2193129.50
1041	439922.33	2193049.09
1042	439948.96	2193068.99
1043	439986.27	2193016.77

№ точки	Координаты точки (Система координат МСК-50, используемая для ведения Единого государственного реестра недвижимости)	
	X	Y
1044	439933.95	2192911.49
1045	439915.03	2192903.89
1046	439891.74	2192864.32
1047	439855.91	2192836.86
1048	439861.85	2192807.57
1049	439884.73	2192775.36
1050	439858.03	2192751.05
1051	439873.04	2192731.94
1052	439886.15	2192726.02
1053	439919.54	2192703.57
1054	439916.63	2192692.52
1055	439836.42	2192718.60
1056	439806.24	2192712.48
1057	439792.48	2192711.62
1058	439784.74	2192755.30
1059	439769.66	2192753.14
1060	439756.17	2192752.34
1061	439732.03	2192753.96
1062	439718.39	2192758.29
1063	439646.69	2192777.67

№ точки	Координаты точки (Система координат МСК-50, используемая для ведения Единого государственного реестра недвижимости)	
	X	Y
1064	439610.77	2192787.89
1065	439572.57	2192799.92
1066	439525.06	2192814.65
1067	439490.26	2192825.26
1068	439290.52	2192884.86
1069	439244.48	2192897.30
1070	439180.93	2192817.42
1071	439114.94	2192810.70
1072	439108.95	2192866.56
1073	439023.76	2192857.44
1074	438995.22	2192927.68
1075	438941.88	2192919.13
1076	439003.82	2192774.17
1077	439117.47	2192787.04
1078	439116.16	2192799.27
1079	439186.91	2192806.47
1080	439248.78	2192884.23
1081	439287.37	2192873.80
1082	439521.89	2192803.83
1083	439607.47	2192776.87
1084	439643.62	2192766.58
1085	439715.15	2192747.25
1086	439729.88	2192742.58
1087	439756.13	2192740.82
1088	439770.82	2192741.68
1089	439775.36	2192742.34
1090	439782.95	2192699.50
1091	439807.76	2192701.06
1092	439835.73	2192706.73
1093	439923.04	2192671.57
1094	439973.58	2192653.35
1095	439941.15	2192611.39

№ точки	Координаты точки (Система координат МСК-50, используемая для ведения Единого государственного реестра недвижимости)	
	X	Y
1096	439777.54	2192495.28
1097	439769.71	2192496.49
1098	439736.56	2192473.23
1099	439697.45	2192458.31
1100	439669.62	2192454.46
1101	439428.54	2192362.18
1102	439375.15	2192348.56
1103	439345.53	2192335.29
1104	439347.72	2192311.84
1105	439312.81	2192305.06
1106	439293.69	2192298.36
1107	439295.86	2192286.58
1108	439316.36	2192293.89
1109	439360.40	2192301.96
1110	439358.23	2192328.04
1111	439379.29	2192337.26
1112	439432.65	2192351.03
1113	439672.53	2192442.91
1114	439700.33	2192446.72
1115	439742.42	2192462.80
1116	439773.16	2192484.00
1117	439780.42	2192482.67
1118	439929.89	2192589.11
1119	440003.78	2192532.79
1120	440008.03	2192509.77
1121	440019.47	2192511.88
1122	440014.52	2192539.11
1123	439945.67	2192591.85
1124	439985.26	2192627.83
1125	439988.55	2192672.03
1126	439928.35	2192691.86

**2.5. Предельные параметры разрешенного строительства, реконструкции объектов капитального строительства, входящих в состав линейных объектов, в границах зон их планируемого размещения**

№ п/п	Перечень основных требований	Содержание требований
1	2	3
1	<b>Локальное очистное сооружение вблизи Южной улицы</b>	Строительство
	Площадь участка	1 782,0 кв.м
	Площадь застройки	1 700,0 кв.м
	Предельная высота объектов капитального строительства	Не более 16 м
	Максимальный процент застройки зоны планируемого размещения объектов капитального строительства	Не устанавливается
	Минимальные отступы от границ земельных участков	Не устанавливаются
2	<b>Локальное очистное сооружение вблизи улицы от Рязановского шоссе до ТПУ «Остафьево»</b>	Строительство
	Площадь участка	8 027,0 кв.м
	Площадь застройки	8 000,0 кв.м
	Предельная высота объектов капитального строительства	Не более 16 м
	Максимальный процент застройки зоны планируемого размещения объектов капитального строительства	Не устанавливается
	Минимальные отступы от границ земельных участков	Не устанавливаются
3	<b>Локальное очистное сооружение вблизи улицы Маяковского</b>	Строительство
	Площадь участка	2 945,0 кв.м
	Площадь застройки	2 900,0 кв.м
	Предельная высота объектов капитального строительства	Не более 16 м
	Максимальный процент застройки зоны планируемого размещения объектов капитального строительства	Не устанавливается
	Минимальные отступы от границ земельных участков	Не устанавливаются
4	<b>Закрытый переходный пункт для воздушных линий электропередачи 110 кВ на 2 цепи</b>	Строительство
	Площадь участка	1 359,0 кв.м
	Площадь застройки	1 000,0 кв.м
	Предельная высота объектов капитального строительства	Не более 16 м
	Максимальный процент застройки зоны планируемого размещения объектов капитального строительства	Не устанавливается
	Минимальные отступы от границ земельных участков	Не устанавливаются

№ п/п	Перечень основных требований	Содержание требований
1	2	3
5	<b>Закрытый переходный пункт для воздушных линий электропередачи 220 кВ на 2 цепи</b>	Строительство
	Площадь участка	2 000,0 кв.м
	Площадь застройки	2 099,0 кв.м
	Предельная высота объектов капитального строительства	Не более 16 м
	Максимальный процент застройки зоны планируемого размещения объектов капитального строительства	Не устанавливается
	Минимальные отступы от границ земельных участков	Не устанавливаются
6	<b>Контрольно-пропускной пункт ООО «Корпоративный центр ИКС 5 «Пятерочка»</b>	Компенсационный объект (переустройство)
	Площадь участка	60,0 кв.м
	Площадь застройки	Не более 60,0 кв.м
	Предельная высота объектов капитального строительства	Не более 4 м
	Максимальный процент застройки зоны планируемого размещения объектов капитального строительства	Не устанавливается
7	<b>Трансформаторные подстанции</b>	Строительство
	Количество	6 шт.
	Площадь участка	153,0–258,0 кв.м
	Площадь застройки	200,0 кв.м
	Предельная высота объектов капитального строительства	Не более 7 м
	Максимальный процент застройки зоны планируемого размещения объектов капитального строительства	Не устанавливается
	Минимальные отступы от границ земельных участков	Не устанавливаются
8	<b>Опоры линий электропередачи</b>	Строительство
	Количество	3 шт.
	Площадь участка	Не более 400,0 кв.м
	Площадь застройки	Не более 75,0 кв.м
	Предельная высота объектов капитального строительства	Не более 20 м
	Максимальный процент застройки зоны планируемого размещения объектов капитального строительства	Не устанавливается
	Минимальные отступы от границ земельных участков	Не устанавливаются
9	<b>Контрольно-пропускной пункт ООО «Автовизит»</b>	Компенсационный объект (переустройство)
	Площадь участка	60,0 кв.м
	Площадь застройки	Не более 60,0 кв.м
	Предельная высота объектов капитального строительства	Не более 4 м
	Максимальный процент застройки зоны планируемого размещения объектов капитального строительства	Не устанавливается



№ п/п	Перечень основных требований	Содержание требований
1	2	3
10	<b>Газораспределительная станция</b>	Компенсационный объект (переустройство)
	Количество	5 шт.
	Площадь участка	7,0–133,0 кв.м
	Площадь застройки	Не более 60,0 кв.м
	Предельная высота объектов капитального строительства	Не более 4 м
	Максимальный процент застройки зоны планируемого размещения объектов капитального строительства	Не устанавливается
11	<b>Газовый распределительный узел</b>	
	Площадь участка	27,0
	Площадь застройки	Не более 27,0 м
	Предельная высота объектов капитального строительства	Не более 4 м
	Максимальный процент застройки зоны планируемого размещения объектов капитального строительства	Не устанавливается

Согласно приказу Министерства культуры Российской Федерации и Министерства регионального развития Российской Федерации от 29 июля 2010 г. № 418/339 «Об утверждении перечня исторических поселений» город Москва не относится к историческому поселению федерального или регионального значения.

В связи с этим, требования к архитектурным решениям объектов капитального строительства, входящих в состав линейных объектов, в границах каждой зоны планируемого размещения таких объектов, расположенной в границах территории исторического поселения федерального или регионального значения, не устанавливаются.

**2.6. Мероприятия по защите сохраняемых объектов капитального строительства (зданий, строений, сооружений, объектов, строительство которых не завершено), существующих и строящихся на момент подготовки проекта планировки территории, а также объектов капитального строительства, планируемых к строительству в соответствии с ранее утвержденной документацией по планировке территории, от возможного негативного воздействия в связи с размещением линейных объектов**

Мероприятия по защите сохраняемых объектов капитального строительства (зданий, строений, сооружений, объектов, строительство которых не завершено), существующих и строящихся на момент подготовки проекта планировки территории, а также объектов капитального строительства, планируемых к строительству в соответствии с ранее утвержденной документацией по планировке территории, от возможного негативного воздействия в связи с размещением линейных объектов должны быть предусмотрены на следующих стадиях проектирования.

**2.7. Мероприятия по сохранению объектов культурного наследия от возможного негативного воздействия в связи с размещением линейных объектов**

В границах проекта планировки территории отсутствуют объекты культурного наследия, выявленные объекты культурного наследия, а также объекты, обладающие охранным статусом.

Согласно статье 36 Федерального закона от 25 июня 2002 г. № 73-ФЗ «Об объектах культурного наследия (памятниках истории и культуры) народов Российской Федерации» изыскательские, проектные, земляные, строительные и иные работы в границах территории объектов культурного наследия, а также на земельных участках, непосредственно связанных с земельными участками в границах территории объектов культурного наследия, проводятся при наличии в проектной документации разделов об обеспечении сохранности указанных объектов культурного наследия или о проведении спасательных археологических полевых работ или проекта обеспечения сохранности указанного объекта культурного наследия либо плана проведения спасательных археологических полевых работ, включающих оценку воздействия проводимых работ на указанные объекты культурного наследия, согласованных с региональным органом охраны объектов культурного наследия.

Проектирование и проведение земляных, строительных, мелиоративных, хозяйственных и иных работ на территории проектирования должны осуществляться по результатам государственной историко-культурной экспертизы земельных участков, подлежащих воздействию указанных работ, проводимой в установленном порядке путем археологической разведки, с оформлением научного отчета о проведенных археологических работах на исследуемой территории.

### 2.8. Мероприятия по охране окружающей среды

Для осуществления мероприятий по охране окружающей среды необходимо обеспечить следующие условия:

- производить строительно-монтажные работы в строгом соответствии с требованиями, изложенными в ГОСТ 17.1.3.05-82 «Охрана природы. Гидросфера. Общие требования к охране поверхностных и подземных вод от загрязнения нефтью и нефтепродуктами»;

- организовать техническое обслуживание, мойку, заправку и слив горючесмазочных материалов строительных машин и механизмов в местах, оборудованных специальными устройствами, исключающими попадание нефтепродуктов в грунт.

В соответствии с СанПиН 2.2.1/2.1.1.1200-03 «Санитарно-защитные зоны и санитарная классификация предприятий, сооружений и иных объектов» санитарно-защитную зону от очистных сооружений поверхностного стока до селитебной территории следует принимать 50 м.

### 2.9. Мероприятия по защите территории от чрезвычайных ситуаций природного и техногенного характера, в том числе по обеспечению пожарной безопасности и гражданской обороны

Мероприятия по обеспечению гражданской обороны проектом планировки территории не предусмотрены.

Проектом не предусматривается постоянный рабочий персонал. Наибольшая работающая смена и дежурный линейный персонал отсутствуют. Укрытие персонала, осуществляющего периодическое обслуживание проектируемого объекта, производится по месту постоянного проживания. Размещение защитных сооружений гражданской обороны не предусматривается. На проектируемой территории и в нормативном радиусе оповещения электросирены региональной системы оповещения населения города Москвы от чрезвычайных ситуаций отсутствуют. Размещение электросирен оповещения не предусматривается.

Связь с мобильными группами обслуживания предусматривается при помощи мобильных средств через диспетчерскую службу эксплуатирующей организации.

В целях подготовки населения в области гражданской обороны, защиты от чрезвычайных ситуаций, обеспечения пожарной безопасности и охраны общественного порядка, а также оперативного информирования и своевременного оповещения граждан о чрезвычайных ситуациях и угрозе террористических акций в местах массового пребывания людей необходимо разместить технические средства информирования и оповещения населения – стационарные терминальные комплексы, входящие в состав ОКСИОН.

Демонтаж (списание) существующих объектов гражданской обороны и электросирен оповещения не предусматривается.

### 2.10. Перечень зон планируемого размещения линейных объектов к чертежу границ зон планируемого размещения линейных объектов

№ на чертеже	Назначение зоны планируемого размещения	Наименование объекта	Характеристики объекта	
			Площадь, кв.м	Протяженность, м
1	2	3	4	5
1	Зона планируемого размещения объектов улично-дорожной сети	Улица Обводная дорога	58 289,0	1 406,0
2	Зона планируемого размещения объектов улично-дорожной сети	Восточная улица, участок улично-дорожной сети от улицы Маяковского до улицы Обводной дороги с устройством разворотного кольца для наземного городского пассажирского транспорта, улица Маяковского с продлением до Восточной улицы	86 889,0	2 420,0
3	Зона планируемого размещения объектов улично-дорожной сети	Залинейный переулок с устройством разворотного кольца для наземного городского пассажирского транспорта, Южная улица	132 923,0	2 197,0
4	Зона планируемого размещения объектов улично-дорожной сети	Участок улично-дорожной сети от Залинейного переулка до магистральной улицы «Варшавское шоссе – деревня Андреевское – деревня Яковлево»	21 984,0	510,0

№ на чертеже	Назначение зоны планируемого размещения	Наименование объекта	Характеристики объекта	
			Площадь, кв.м	Протяженность, м
1	2	3	4	5
5	Зона планируемого размещения объектов улично-дорожной сети	Участок улично-дорожной сети от ТПУ «Остафьево» до Рязановского шоссе	38 492,0	1 347,0
6	Зона планируемого размещения объектов улично-дорожной сети	Участок улично-дорожной сети вдоль Варшавского шоссе до Южной улицы, участок улично-дорожной сети от Железнодорожной улицы до Варшавского шоссе	25 454,0	1 425,0
7	Зона планируемого размещения объектов улично-дорожной сети	Участок улично-дорожной сети от магистральной улицы «Варшавское шоссе – деревня Андреевское – деревня Яковлево» до Южной улицы	6 291,0	300,0
8	Зона планируемого размещения объектов транспортной инфраструктуры	Участок улично-дорожной сети от Залинейного переулка в сторону Рязановского шоссе до ТПУ «Остафьево»	6 475,0	400,0
9	Зона планируемого размещения объектов транспортной инфраструктуры	Проезды внутреннего пользования	44 432,0	750,0
10	Зона планируемого размещения объектов транспортной инфраструктуры	Проезд вдоль Курского направления Московской железной дороги	6 874,0	206,0
11	Зона планируемого размещения объектов инженерной инфраструктуры	Трансформаторные подстанции	1 022,0	-
12	Зона планируемого размещения объектов инженерной инфраструктуры	Локальное очистное сооружение вблизи улицы от Рязановского шоссе до ТПУ «Остафьево»	8 027,0	-
13	Зона планируемого размещения объектов инженерной инфраструктуры	Локальные очистные сооружения вблизи улицы Маяковского	2 945,0	-
14	Зона планируемого размещения объектов компенсационного строительства	Контрольно-пропускной пункт ООО «Автовизит»	55,0	-
15	Зона планируемого размещения объектов компенсационного строительства	Контрольно-пропускной пункт ООО «Корпоративный центр ИКС 5»	55,0	-
16	Зона планируемого размещения объектов инженерной инфраструктуры	Локальные очистные сооружения вблизи Южной улицы	1 782,0	-
17	Зона планируемого размещения объектов инженерной инфраструктуры	Канализационная насосная станция	49,0	-

**2.11. Перечень зон планируемого размещения линейных объектов, подлежащих реконструкции в связи с изменением их местоположения, к чертежу границ зон планируемого размещения линейных объектов, подлежащих реконструкции в связи с изменением их местоположения**

№ на чертеже	Назначение зоны планируемого размещения	Наименование объекта	Площадь, кв.м
1	2	3	4
1	Зона планируемого размещения линейных объектов, подлежащих реконструкции в связи с изменением их местоположения	Инженерные коммуникации	557 998,0
2	Зона планируемого размещения линий электропередачи 220 кВ «Образцово – Лесная» «Лесная – Пахра», подлежащих реконструкции в связи с изменением их местоположения	Воздушные линии электропередачи 220 кВ на 2 цепи в кабельные линии электропередачи «Образцово – Лесная», «Лесная – Пахра»	34 682,0
3	Зона планируемого размещения объектов железнодорожной инфраструктуры, подлежащих реконструкции в связи с изменением их местоположения	Железнодорожные пути	4 416,0
4	Зона планируемого размещения линий электропередачи 110 кВ «Сырово – Красногорка», подлежащих реконструкции в связи с изменением их местоположения	Воздушные линии электропередачи 110 кВ на 2 цепи в кабельные линии электропередачи «Сырово – Красногорка»	60 772,0
5	Зона планируемого размещения объектов капитального строительства, проектируемых в составе линейных объектов, подлежащих реконструкции в связи с изменением их местоположения	Газовый распределительный узел	27,0
6	Зона планируемого размещения объектов инженерной инфраструктуры	Закрытые переходные пункты для воздушных линий электропередачи 110 кВ на 2 цепи и 220 кВ на 2 цепи	3 459,0
7	Зона планируемого размещения объектов капитального строительства, проектируемых в составе линейных объектов, подлежащих реконструкции в связи с изменением их местоположения	Опоры линий электропередачи	1 112,0
8	Зона планируемого размещения объектов капитального строительства, проектируемых в составе линейных объектов, подлежащих реконструкции в связи с изменением их местоположения	Газораспределительные станции	284,0

**2.12. Перечень мероприятий по реализации проекта планировки территории и последовательность их выполнения**

Мероприятия, предусмотренные проектом планировки территории, планируются к реализации в два этапа.

Последовательность выполнения мероприятий первого этапа реализации:

- реконструкция и строительство Залинейного переулка с устройством разворотного кольца для наземного городского пассажирского транспорта;
- реконструкция Южной улицы;
- реконструкция и строительство участка улично-дорожной сети от Залинейного переулка до магистральной

улицы «Варшавское шоссе – деревня Андреевское – деревня Яковлево»;

– строительство участка улично-дорожной сети от магистральной улицы «Варшавское шоссе – деревня Андреевское – деревня Яковлево» до Южной улицы;

– строительство въезда и выезда на территорию распределительного центра «Подольск» ООО «Корпоративный центр ИКС 5»;

– устройство стоянки для отстоя большегрузного транспорта на территорию распределительного центра «Подольск» ООО «Корпоративный центр ИКС 5»;

– переустройство контрольно-пропускного пункта ООО «Корпоративный центр ИКС 5»;

- устройство стоянки большегрузного транспорта по Залинейному переулку (с возможностью организации гостевых парковок легкового транспорта);

- устройство гостевых парковок вблизи ТПУ «Остафьево»;

- устройство разворотного кольца вблизи ТПУ «Остафьево»;

- устройство стоянки такси на Залинейном переулке вблизи ТПУ «Остафьево»;

- устройство двух остановок высадки пассажиров на Залинейном переулке вблизи ТПУ «Остафьево»;

- устройство железнодорожного переезда;

- устройство светофорных объектов;

- строительство, перекладка объектов инженерной инфраструктуры;

- демонтаж очистных сооружений ТД «Перекресток»;

- устройство наземных пешеходных переходов;

- мероприятия по благоустройству пруда Овражный (на последующих стадиях проектирования необходимо выполнить экологическую реабилитацию водоема, очистку от иловых отложений с углублением чаши водоема, выполнить берегоукрепление по всему периметру пруда, формирование и берегоукрепление сбросного канала, устройство тротуаров, подпорных стен, наружного освещения, восстановление набережной пруда).

Последовательность выполнения мероприятий второго этапа реализации:

- реконструкция улицы Обводной дороги;

- реконструкция и строительство Восточной улицы;

- строительство участка улично-дорожной сети от улицы Маяковского до улицы Обводной дороги с устройством разворотного кольца для наземного городского пассажирского транспорта;

- реконструкция и строительство улицы Маяковского с продлением до Восточной улицы;

- реконструкция и строительство участка улично-дорожной сети от Залинейного переулка в сторону Рязановского шоссе до ТПУ «Остафьево»;

- строительство участка улично-дорожной сети от ТПУ «Остафьево» до Рязановского шоссе;

- строительство участка улично-дорожной сети от Железнодорожной улицы до Варшавского шоссе;

- реконструкция участка улично-дорожной сети вдоль Варшавского шоссе до Южной улицы;

- строительство проезда вдоль Курского направления Московской железной дороги;

- устройство разворотного кольца в районе СНТ «СВАРЗ»;

- переустройство контрольно-пропускного пункта ООО «Автовизит»;

- устройство светофорных объектов;

- строительство, перекладка объектов инженерной инфраструктуры;

- строительство проездов внутреннего пользования;

- устройство дополнительных полос для организации правого поворота на нерегулируемых примыканиях;

- устройство наземных пешеходных переходов;

- благоустройство территории вдоль улично-дорожной сети с организацией комфортного пешеходного и велосипедного движения на участках, прилегающих к проектируемой проезжей части при реконструкции и строительстве: улицы от Залинейного переулка до магистральной улицы «Варшавское шоссе – деревня Андреевское – деревня Яковлево», Залинейного переулка, Южной улицы, улицы местного значения от магистральной улицы «Варшавское шоссе – деревня Андреевское – деревня Яковлево» до Южной улицы;

- благоустройство пешеходной зоны с велодорожкой вдоль магистральной улицы «Варшавское шоссе – деревня Андреевское – деревня Яковлево»;

- организация велопарковки со станцией велопроката вблизи ТПУ «Остафьево»;

- организация велодорожки и тротуара вдоль магистральной улицы «Варшавское шоссе – деревня Андреевское – деревня Яковлево».



## О внесении изменений в постановление Правительства Москвы от 28 марта 2017 г. № 120-ПП

Постановление Правительства Москвы от 17 октября 2022 года № 2219-ПП

В соответствии с Градостроительным кодексом Российской Федерации, Законом города Москвы от 25 июня 2008 г. № 28 «Градостроительный кодекс города Москвы», постановлениями Правительства Москвы от 7 апреля 2009 г. № 270-ПП «О создании Городской комиссии по вопросам градостроительства, землепользования и застройки при Правительстве Москвы и об утверждении положений о Городской и окружной комиссиях по вопросам градостроительства, землепользования и застройки при Правительстве Москвы», от 22 марта 2022 г. № 438-ПП «О реализации положений пункта 2 статьи 7 Федерального закона от 14 марта 2022 г. № 58-ФЗ «О внесении изменений в отдельные законодательные акты Российской Федерации» **Правительство Москвы постановляет:**

1. Внести изменения в постановление Правительства Москвы от 28 марта 2017 г. № 120-ПП «Об утверждении правил землепользования и застройки города Москвы»:

1.1. Карту градостроительного зонирования «Границы территориальных зон и виды разрешенного использования земельных участков и объектов капитального строительства. Северо-Западный административный округ города Москвы» раздела 1 книги 10 территориальной части правил землепользования и застройки приложения к постановлению дополнить изображением территориальной зоны согласно приложению 1 к настоящему постановлению.

1.2. Карту градостроительного зонирования «Границы территориальных зон, подзон территориальных зон и предельные параметры разрешенного строительства, реконструкции объектов капитального строительства. Северо-Западный административный округ города Москвы» раздела 1 книги 10 территориальной части правил землепользования и застройки приложения к постановлению дополнить изображением территориальной зоны согласно приложению 2 к настоящему постановлению.

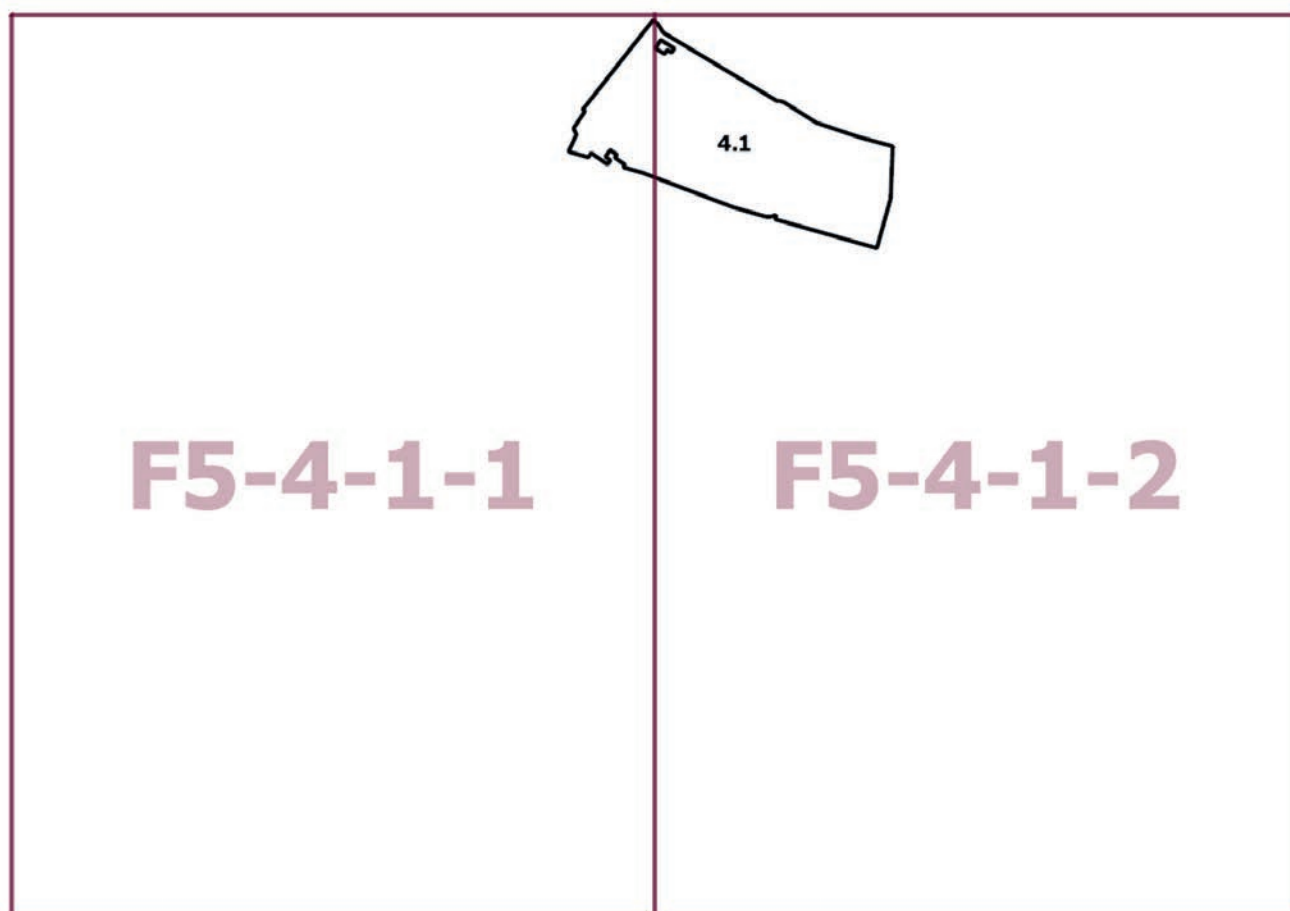
2. Контроль за выполнением настоящего постановления возложить на заместителя Мэра Москвы в Правительстве Москвы по вопросам градостроительной политики и строительства Бочкарева А.Ю.

Мэр Москвы **С.С.Собянин**

Приложение 1  
к постановлению Правительства Москвы  
от 17 октября 2022 г. № 2219-ПП

**Внесение изменения в приложение к постановлению Правительства Москвы  
от 28 марта 2017 г. № 120-ПП**

Книга 10  
Карта градостроительного зонирования  
Границы территориальных зон и виды разрешенного использования  
земельных участков и объектов капитального строительства  
Северо-Западный административный округ города Москвы



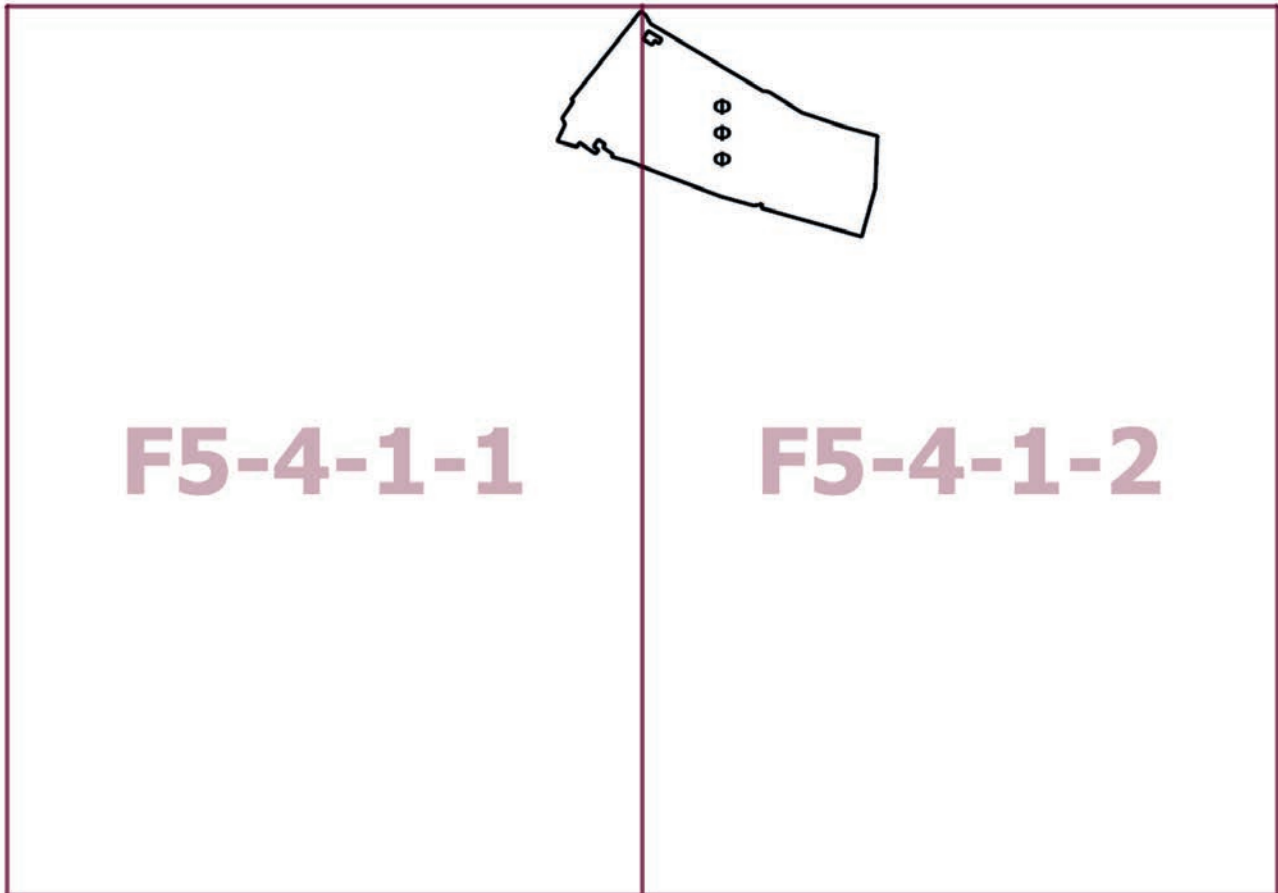
Приложение 2  
к постановлению Правительства Москвы  
от 17 октября 2022 г. № 2219-ПП

**Внесение изменения в приложение к постановлению Правительства Москвы  
от 28 марта 2017 г. № 120-ПП**

Книга 10

Карта градостроительного зонирования

Границы территориальных зон, подзон территориальных зон и предельные параметры  
разрешенного строительства, реконструкции объектов капитального строительства  
Северо-Западный административный округ города Москвы



## О внесении изменений в постановление Правительства Москвы от 16 сентября 2020 г. № 1541-ПП

Постановление Правительства Москвы от 18 октября 2022 года № 2238-ПП

В соответствии с Федеральным законом от 14 марта 1995 г. № 33-ФЗ «Об особо охраняемых природных территориях», Законом города Москвы от 26 сентября 2001 г. № 48 «Об особо охраняемых природных территориях в городе Москве» **Правительство Москвы постановляет:**

1. Внести изменения в постановление Правительства Москвы от 16 сентября 2020 г. № 1541-ПП «Об особо охраняемой природной территории регионального значения «Природно-исторический парк «Кузьминки-Люблино» и памятниках природы, расположенных в ее границах»:

1.1. Строки с номерами точек 656–850 раздела 2 приложения 1 к постановлению изложить в редакции согласно приложению 1 к настоящему постановлению.

1.2. Раздел 2 приложения 1 к постановлению дополнить строками с номерами точек 851–883 в редакции согласно приложению 1 к настоящему постановлению.

1.3. Общую схему, листы 3, 5, 6 раздела 1 приложения 1 к Положению приложения 4 к постановлению изложить в редакции согласно приложению 2 к настоящему постановлению.

1.4. Строку с названием, индексом и номером функциональной зоны ООПТ «Зоны охраны историко-культурных объектов (ИК-1 – ИК-2)» таблицы раздела 3 приложения 1 к Положению приложения 4 к постановлению изложить в редакции согласно приложению 3 к настоящему постановлению.

1.5. Общую схему, листы 3, 5, 6, 7, 9, 10 раздела 1 приложения 2 к Положению приложения 4 к постановлению изложить в редакции согласно приложению 4 к настоящему постановлению.

1.6. В разделе «Запрещается:» графы 3 пунктов 2.9, 4.9, 7.9, 8.7, 9.7, 10.7, 11.7 раздела 2 приложения 2 к Положению приложения 4 к постановлению дефис «– возведение объектов капитального строительства без положительного заключения государственной экологической экспертизы;» изложить в следующей редакции:

«– возведение объектов капитального строительства без утвержденного проекта планировки особо охраняемой природной территории;».

1.7. Название подраздела 9 раздела 2 приложения 2 к Положению приложения 4 к постановлению изложить в следующей редакции:

«9. Участки, предоставленные юридическим лицам и гражданам (СП-1 – СП-103)».

1.8. В названии подраздела 10 раздела 2 приложения 2 к Положению приложения 4 к постановлению слова «(АХ-3, АХ-4)» заменить словами «(АХ-1, АХ-2, АХ-5, АХ-6, АХ-7)».

1.9. Название подраздела 11 раздела 2 приложения 2 к Положению приложения 4 к постановлению изложить в следующей редакции:

«11. Административно-хозяйственные участки (АХ-3, АХ-4)».

1.10. Общую схему, листы 3, 5, 6, 12, 13, 16 раздела 1 приложения 3 к Положению приложения 4 к постановлению изложить в редакции согласно приложению 5 к настоящему постановлению.

1.11. В таблице раздела 2 приложения 3 к Положению приложения 4 к постановлению название графы 1 изложить в следующей редакции:

«Номер зоны размещения объектов капитального строительства на схеме».

1.12. Таблицу раздела 2 приложения 3 к Положению приложения 4 к постановлению дополнить строкой с номером зоны размещения объектов капитального строительства на схеме 32 в редакции согласно приложению 6 к настоящему постановлению.

2. Контроль за выполнением настоящего постановления возложить на заместителя Мэра Москвы в Правительстве Москвы по вопросам жилищно-коммунального хозяйства и благоустройства Бирюкова П.П.

Мэр Москвы **С.С.Собянин**

**Приложение 1**  
к постановлению Правительства Москвы  
от 18 октября 2022 г. № 2238-ПП

Внесение изменений в раздел 2 приложения 1 к постановлению Правительства Москвы от 16 сентября 2020 г. № 1541-ПП

**2. Перечень координат характерных точек границ особо охраняемой природной территории регионального значения «Природно-исторический парк «Кузьминки-Люблино» в Московской системе координат**

№ точки	Координата X	Координата Y
656	16664.95	3708.3
657	16647.7697	3699.5144
658	16648.038	3700.1117
659	16648.3321	3700.6967
660	16648.6515	3701.2684
661	16648.9954	3701.8256
662	16649.3633	3702.3672
663	16649.7545	3702.8924
664	16650.1682	3703.3999
665	16650.6036	3703.889
666	16651.06	3704.3586
667	16651.5363	3704.8079
668	16652.0318	3705.2359
669	16652.5455	3705.642
670	16653.0764	3706.0253
671	16653.6235	3706.3851
672	16654.1858	3706.7207
673	16654.7622	3707.0315
674	16655.3515	3707.3168
675	16655.9527	3707.5762
676	16656.5647	3707.8091
677	16657.1863	3708.0152
678	16657.8162	3708.1939
679	16658.4533	3708.345
680	16659.0964	3708.4683
681	16659.7443	3708.5633
682	16660.3957	3708.63
683	16661.0494	3708.6683
684	16661.7041	3708.678
685	16662.3587	3708.6592
686	16663.0118	3708.6119
687	16663.6622	3708.5361
688	16664.3087	3708.4321
689	16664.95	3708.3
690	16647.7697	3699.5144

№ точки	Координата X	Координата Y
691	16591.9211	3567.0242
692	16597.9674	3562.0687
693	16625.1292	3555.7274
694	16686.9982	3540.3081
695	16749.2331	3524.7345
696	16760.33	3530
697	16662.6	3086.6
698	16581.1182	3056.5549
699	16452.15	3009
700	16447.0369	3007.1146
701	16438.6905	3000.5122
702	16438.0429	3000
703	16376.6994	2951.475
704	16431.529	2865.8153
705	16504.0691	2628.7486
706	16466.1477	2548.195
707	16455.01	2553.04
708	16293.033	2626.55
709	16262.8525	2562.4391
710	16256.6942	2565.2402
711	16243.5556	2537.1141
712	16184.9038	2549.6231
713	16176.0077	2528.6114
714	16094.2901	2565.9698
715	16103.6165	2587.0206
716	16049.0458	2627.0886
717	16060.5719	2654.4306
718	16088.1617	2719.8785
719	16140.4966	2710.1647
720	16139.1547	2710.435
721	16137.8218	2710.7458
722	16136.4988	2711.0972
723	16135.1872	2711.4886
724	16133.8881	2711.9197
725	16132.6026	2712.3901



№ точки	Координата X	Координата Y
726	16131.3322	2712.8994
727	16130.0777	2713.447
728	16000	2772.6377
729	15662.9286	2926.0186
730	15661.38	2916.32
731	15661.04	2916.37
732	15659.22	2906.29
733	15729.09	2874.85
734	15734.75	2872.31
735	15732.31	2871.49
736	15730.74	2869.6
737	15727.65	2864.89
738	15725.17	2861.1
739	15724.01	2858.97
740	15650.56	2889.72
741	15634.84	2896.3
742	15637.35	2905.96
743	15650.51	2956.53
744	15656.9823	2970.9042
745	15000	2869.9786
746	14907.1197	2855.7102
747	14907.0466	2855.0592
748	14907.002	2854.4056
749	14906.9861	2853.7506
750	14906.9987	2853.0956
751	14907.0399	2852.4418
752	14907.1097	2851.7904
753	14907.2078	2851.1426
754	14907.3341	2850.4998
755	14912.6768	2826.1338
756	14913.6576	2821.661
757	14917.37	2804.73
758	14921.2565	2787.0053
759	14964.4086	2590.2051
760	14983.1115	2593.6078
761	15000.2368	2597.6398
762	15030.9533	2604.8716
763	15069.3206	2603.5486
764	15093.1298	2591.6429
765	15062.7049	2541.3714
766	15057.4114	2525.4966
767	15061.3826	2509.6219

№ точки	Координата X	Координата Y
768	15000	2496.197
769	14991.9816	2494.4432
770	15000	2458.4375
771	15035.05	2301.05
772	15045.9181	2203.6626
773	15050.8893	2204.168
774	15167.583	2216.0323
775	15190.7042	2204.6336
776	15207.437	2054.6993
777	15240.1786	2058.6746
778	15254.2959	2052.7289
779	15358.3415	2062.0023
780	15368.2634	2056.0542
781	15418.2466	2053.2102
782	15530.3442	2047.7305
783	15572.3661	2045.6763
784	15566.451	2108.2762
785	15599.5544	2111.5422
786	15608.24	2184.02
787	15608.5313	2188.203
788	15635.0583	2189.7308
789	15634.167	2183.7
790	15701.36	2178.321
791	15714.153	2179.156
792	15738.595	2178.92
793	15788.393	2178.955
794	15799.436	2180.607
795	15802.811	2180.5661
796	15842.9989	2275.879
797	15841.03	2277.02
798	15835.87	2278.48
799	15810.15	2288.25
800	15820.98	2319.43
801	15824.43	2328.53
802	15826.85	2335.21
803	15850.58	2330.73
804	15855.74	2329.27
805	15858.66	2329.17
806	15865.6756	2329.661
807	16000	2302.3934
808	16009.6301	2300.4386
809	16061.78	2289.04

№ точки	Координата X	Координата Y
810	16408.2678	2143.5114
811	16415.2819	2140.5654
812	16419.31	2151.98
813	16428.53	2147.98
814	16546.63	2098.38
815	16571.3	2087.95
816	16573.97	2089.23
817	16585.09	2085.16
818	16623.75	2064.78
819	16625.25	2068.83
820	16630.55	2067.6
821	16631.76	2073.2
822	16646.75	2069.96
823	16647.43	2072.53
824	16651.49	2071.46
825	16656.36	2072.81
826	16660.95	2075.26
827	16670.02	2057.55
828	16672.53	2052.24
829	16674.36	2045.55
830	16674.7	2043.15
831	16676.39	2040.94
832	16678.8828	2032.8809
833	16679.597	2032.9928
834	16680.3068	2033.1305
835	16681.011	2033.2937
836	16681.709	2033.4823
837	16682.3996	2033.696
838	16683.0821	2033.9345
839	16683.7555	2034.1975
840	16684.419	2034.4847
841	16753.9699	2066.0957
842	16803.3239	2088.5916
843	16823.735	2097.8952
844	16825.7267	2098.7876
845	16827.7297	2099.6544
846	16845.646	2163.498

№ точки	Координата X	Координата Y
847	16846.9418	2168.498
848	16864.6563	2233.809
849	20519.31	1052.63
850	20515.33	1042.47
851	20507.82	1022.7
852	20505.21	1014.86
853	20499.81	1001.4
854	20499.8403	1000
855	20500.03	991.237
856	20495.91	987.34
857	20499.27	980.657
858	20498.3438	977.4609
859	20497.11	973.203
860	20483.77	998.198
861	20482.5039	1000
862	20479.56	1004.19
863	20473.98	1013.11
864	20455.65	1038.97
865	20448.72	1032.57
866	20448.6458	1032.6652
867	20446.75	1035.1
868	20408.4667	1000
869	20399.21	991.513
870	20391.0884	1000
871	20357.27	1035.34
872	20485.61	1156.1
873	20501.81	1139.36
874	20496.39	1134.19
875	20497.5	1116.76
876	20501.87	1104.97
877	20503.57	1097.89
878	20509.46	1086.33
879	20511.85	1081.62
880	20511.03	1079.76
881	20514.46	1074.07
882	20515.9	1066.93
883	20515.78	1058.38

**Приложение 2**  
к постановлению Правительства Москвы  
от 18 октября 2022 г. № 2238-ПП

Внесение изменений в раздел 1 приложения 1 к Положению приложения 4 к постановлению Правительства Москвы от 16 сентября 2020 г. № 1541-ПП

**1. Схема функциональных зон особо охраняемой природной территории регионального значения «Природно-исторический парк «Кузьминки-Люблино»»**

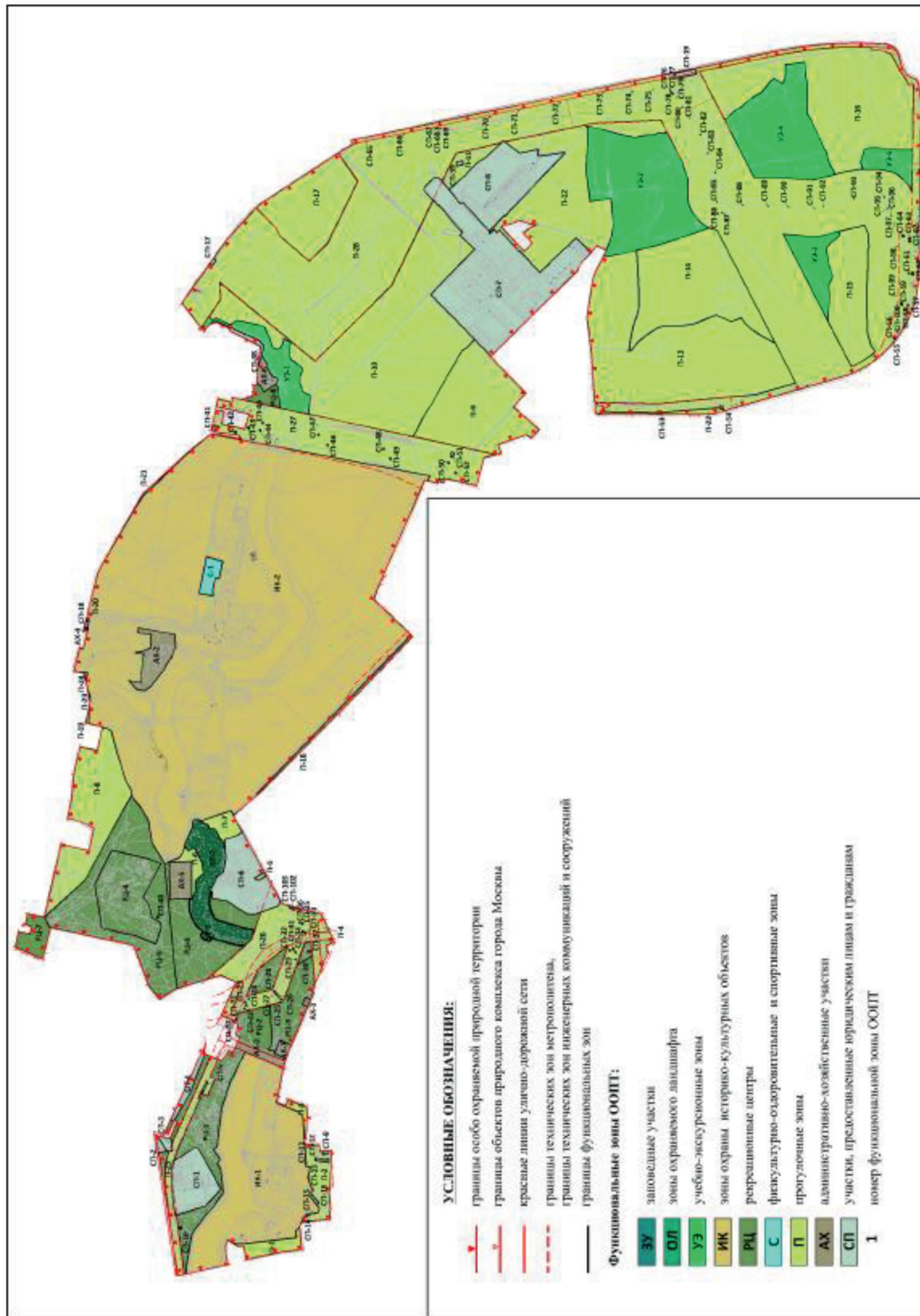
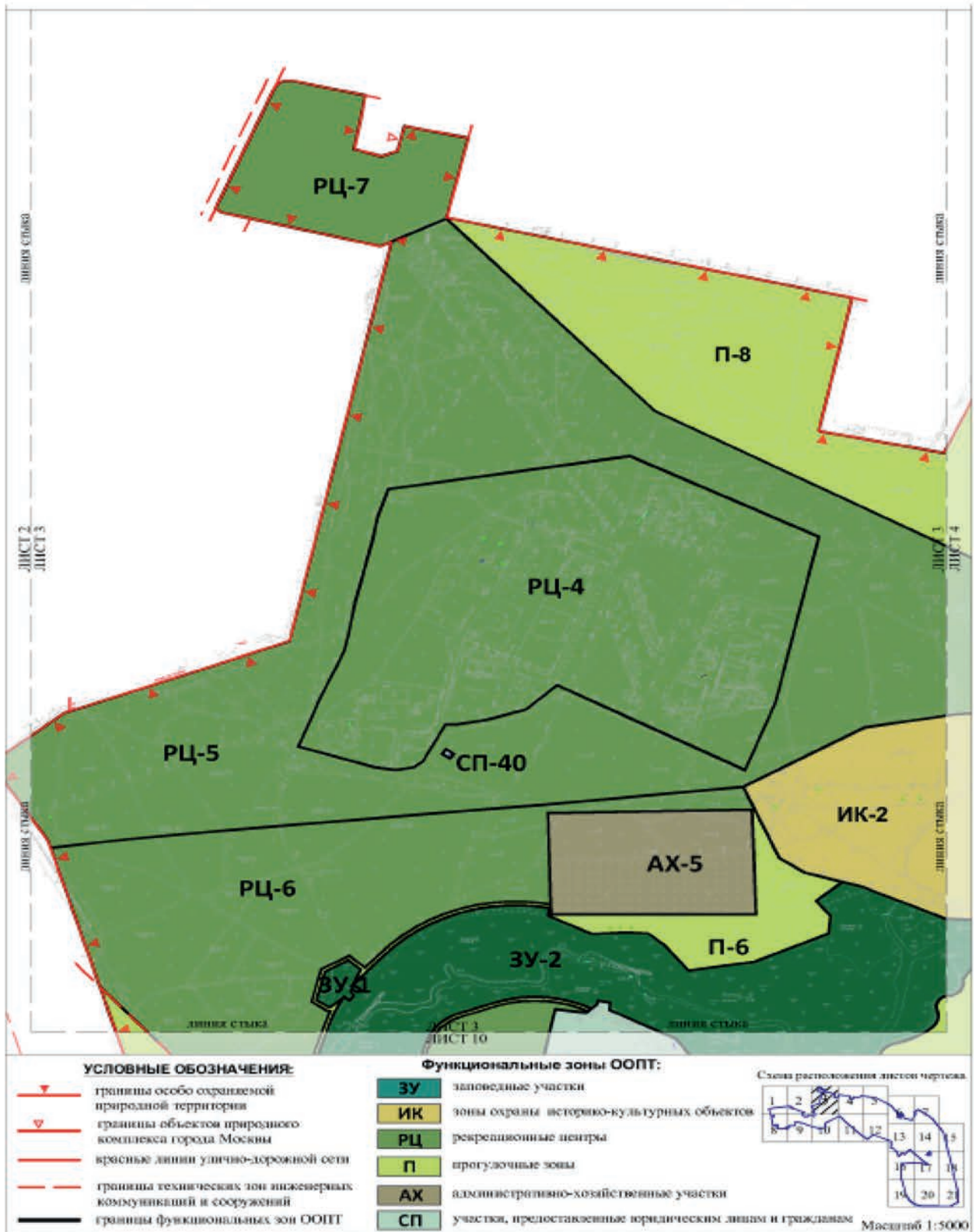


Схема функциональных зон особо охраняемой природной территории  
регионального значения «Природно-исторический парк «Кузьминки-Люблино»  
ЛИСТ 3





**Схема функциональных зон особо охраняемой природной территории  
регионального значения «Природно-исторический парк «Кузьминки-Люблино»  
ЛИСТ 5**

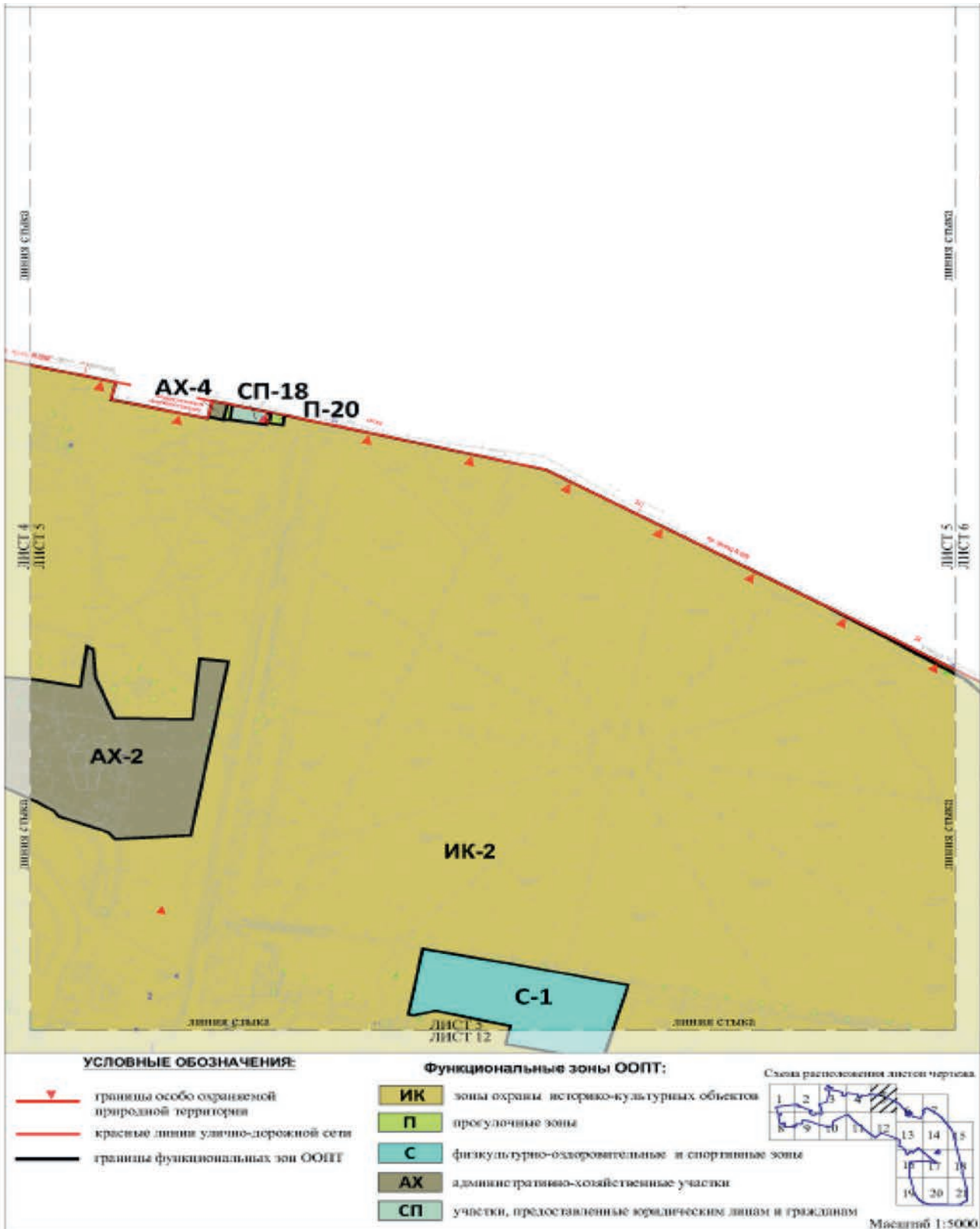
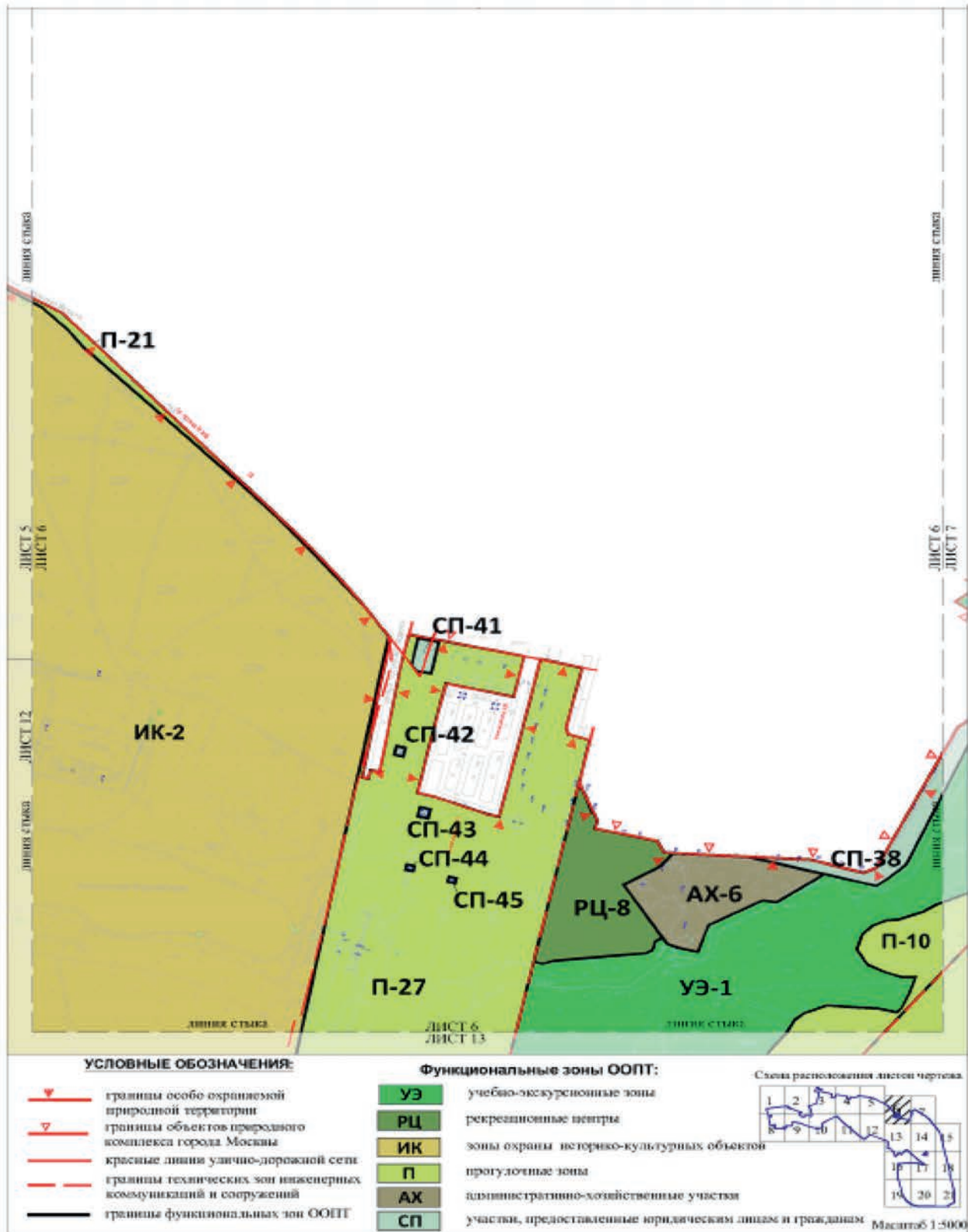




Схема функциональных зон особо охраняемой природной территории  
 регионального значения «Природно-исторический парк «Кузьминки-Люблино»  
 ЛИСТ 6



**Приложение 3**

*к постановлению Правительства Москвы  
от 18 октября 2022 г. № 2238-ПП*

Внесение изменения в раздел 3 приложения 1 к Положению приложения 4 к постановлению Правительства Москвы от 16 сентября 2020 г. № 1541-ПП

**3. Таблица видов разрешенного использования земельных участков, расположенных в границах особо охраняемой природной территории регионального значения «Природно-исторический парк «Кузьминки-Люблино» (к схеме функциональных зон особо охраняемой природной территории регионального значения «Природно-исторический парк «Кузьминки-Люблино»)**

Название, индекс и номер функциональной зоны ООПТ	Площадь участков зоны, га	Коды и наименования основных видов разрешенного использования земельных участков	Коды и наименования вспомогательных видов разрешенного использования земельных участков
1	2	3	4
Зоны охраны историко-культурных объектов (ИК-1 – ИК-2)	296,17	3.7 Религиозное использование. 5.2 Природно-познавательный туризм. 9.0 Деятельность по особой охране и изучению природы. 9.1 Охрана природных территорий. 11.0 Водные объекты. 11.1 Общее пользование водными объектами	3.1 Коммунальное обслуживание. 3.1.1 Предоставление коммунальных услуг. 6.8 Связь. 12.0 Земельные участки (территории) общего пользования

Внесение изменений в раздел 1 приложения 2 к Положению приложения 4 к постановлению Правительства Москвы от 16 сентября 2020 г. № 1541-ПП

**1. Схема режимов особой охраны особо охраняемой природной территории регионального значения «Природно-исторический парк «Кузьминки-Люблино»»**

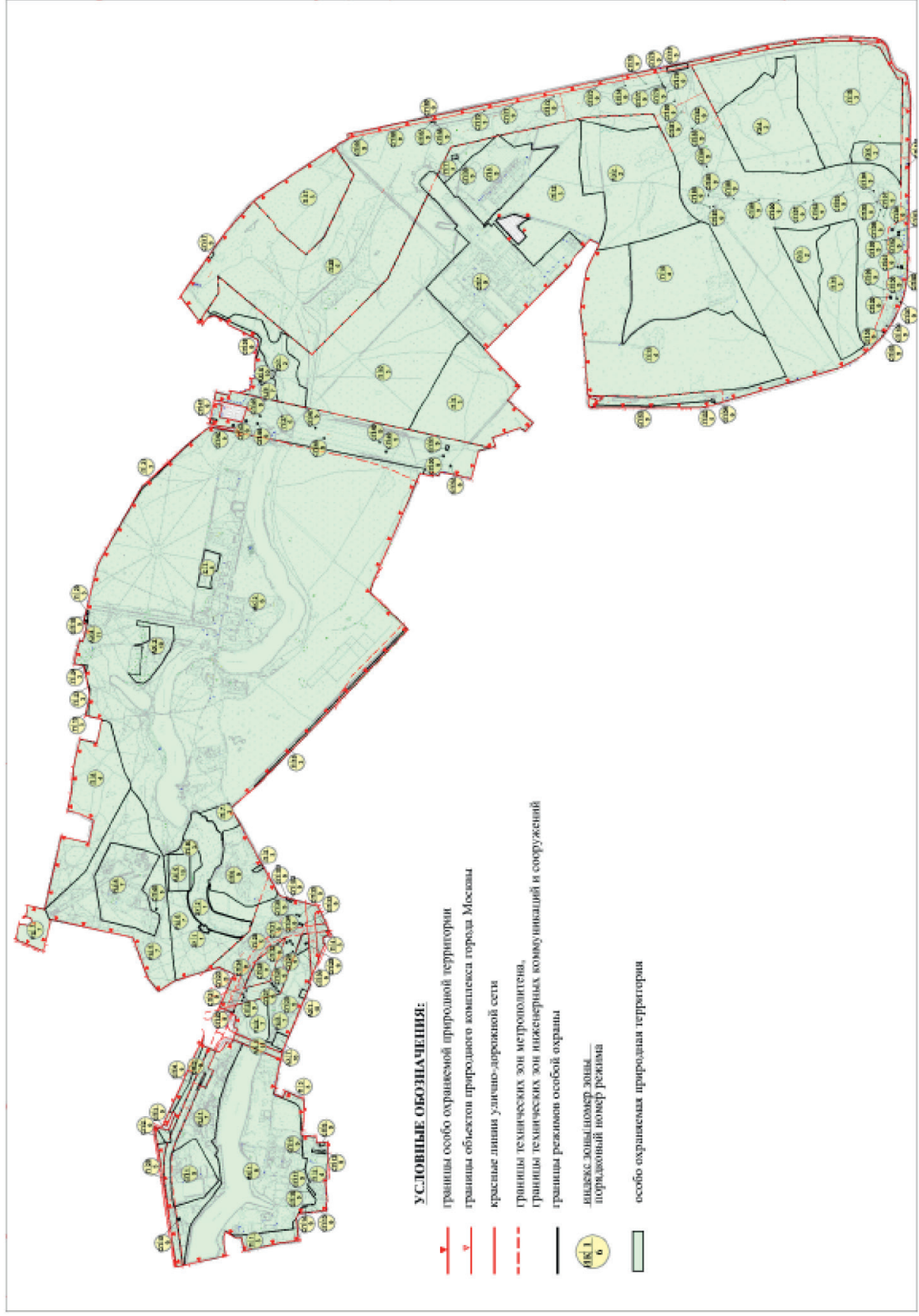


Схема режимов особой охраны особо охраняемой природной территории  
регионального значения «Природно-исторический парк «Кузьминки-Люблино»  
ЛИСТ 3

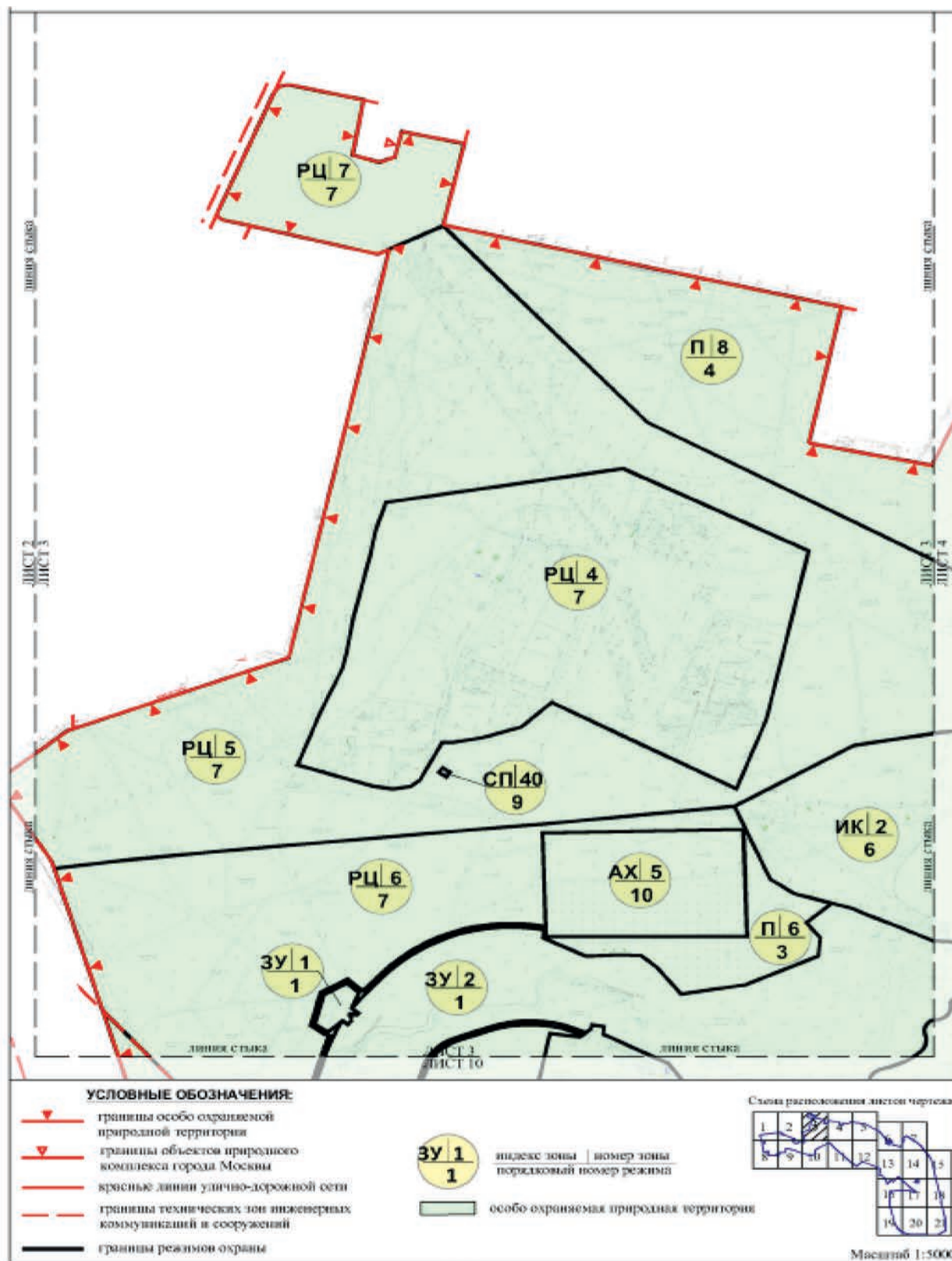




Схема режимов особой охраны особо охраняемой природной территории  
 регионального значения «Природно-исторический парк «Кузьминки-Люблино»  
 ЛИСТ 5

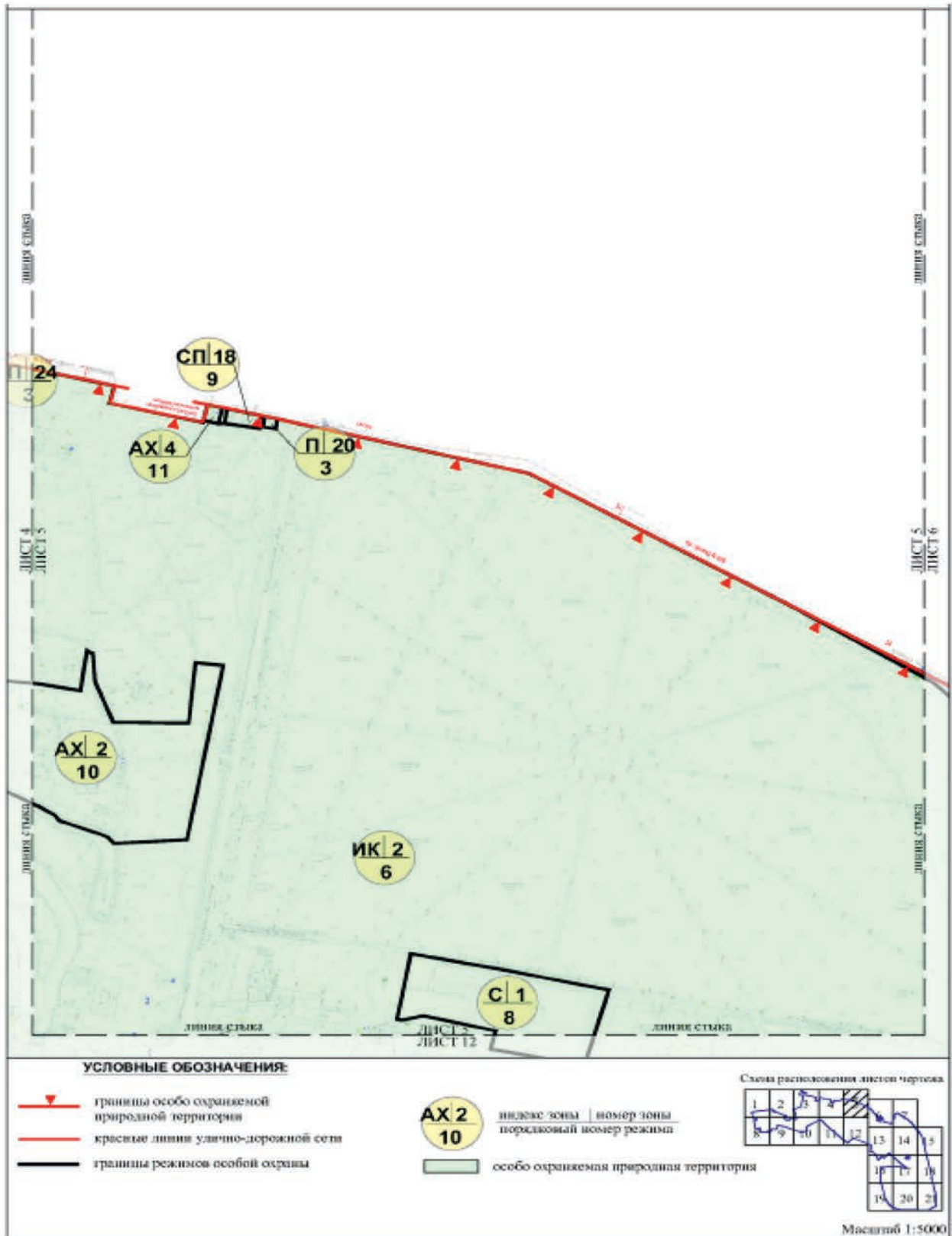




Схема режимов особой охраны особо охраняемой природной территории  
 регионального значения «Природно-исторический парк «Кузьминки-Люблино»  
 ЛИСТ 6

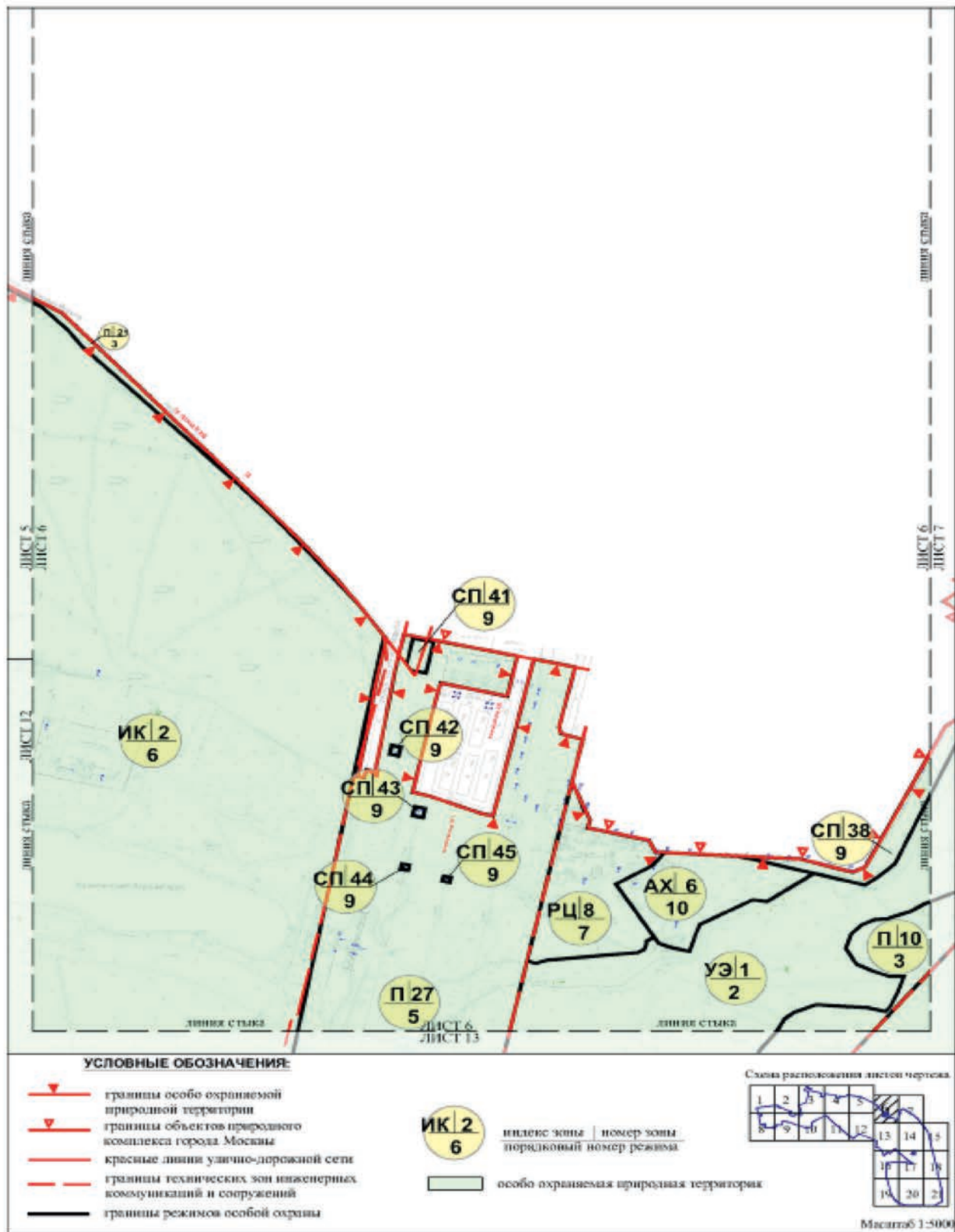
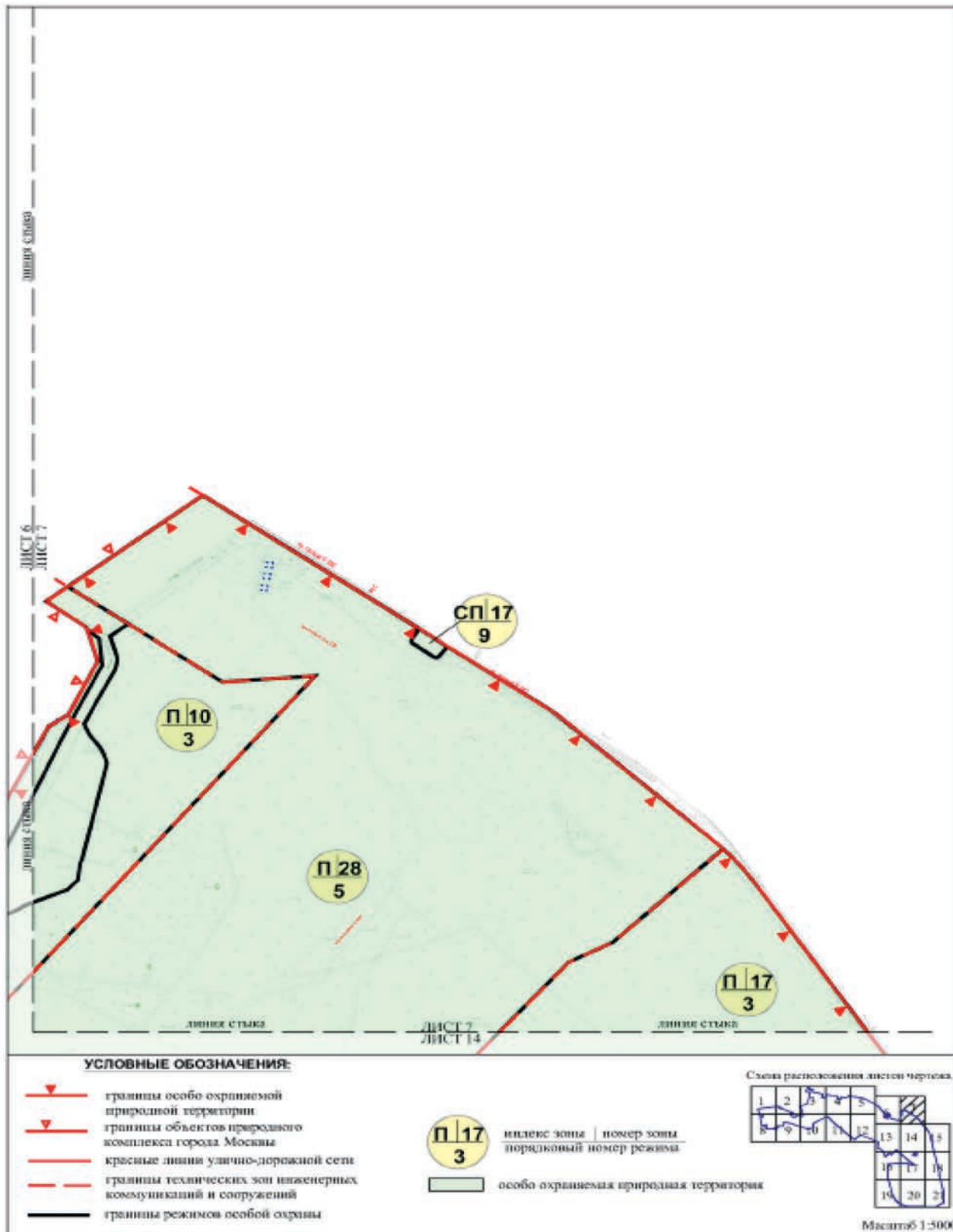


Схема режимов особой охраны особо охраняемой природной территории  
 регионального значения «Природно-исторический парк «Кузьминки-Люблино»  
 ЛИСТ 7



**Схема режимов особой охраны особо охраняемой природной территории  
регионального значения «Природно-исторический парк «Кузьминки-Люблино»  
ЛИСТ 9**

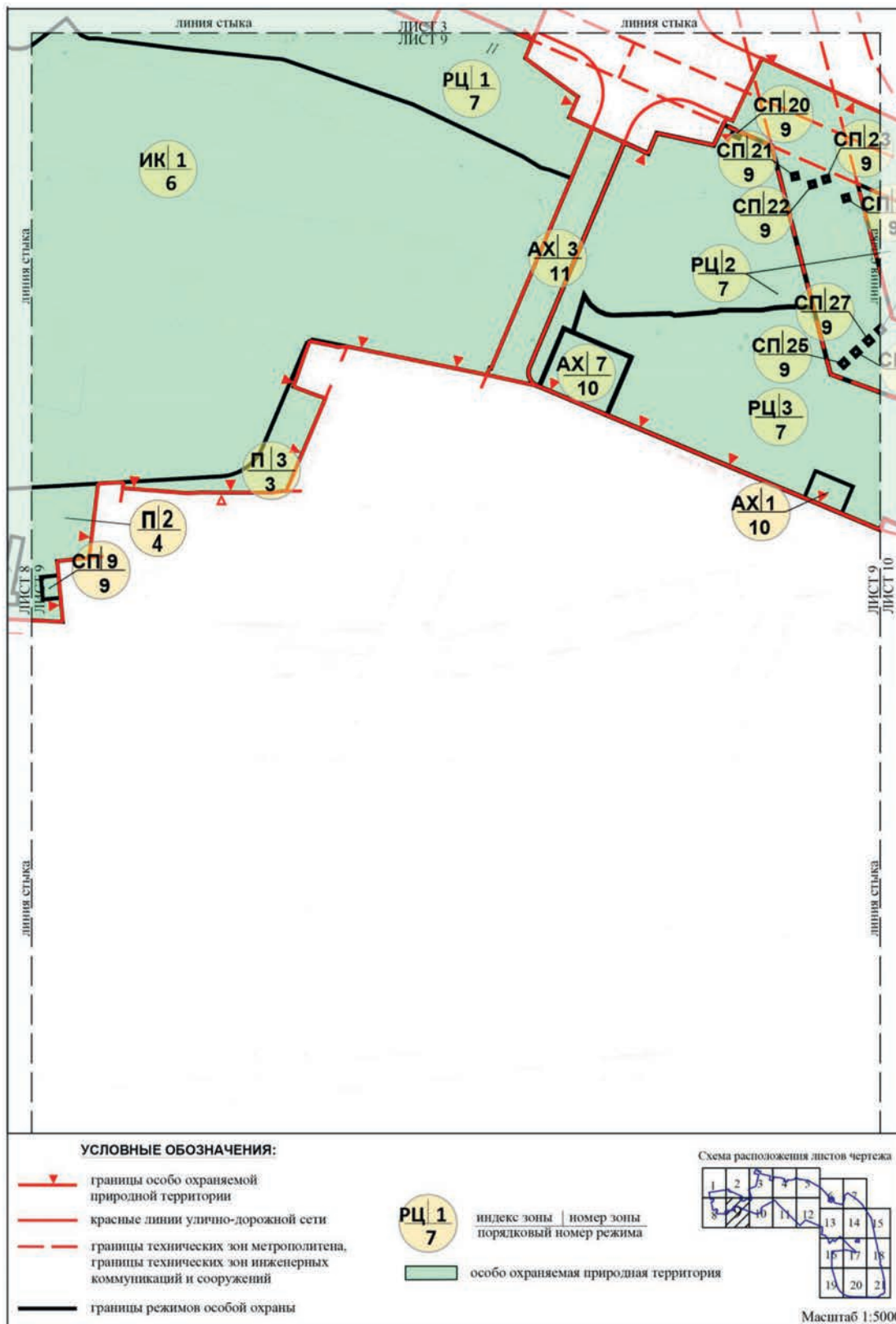
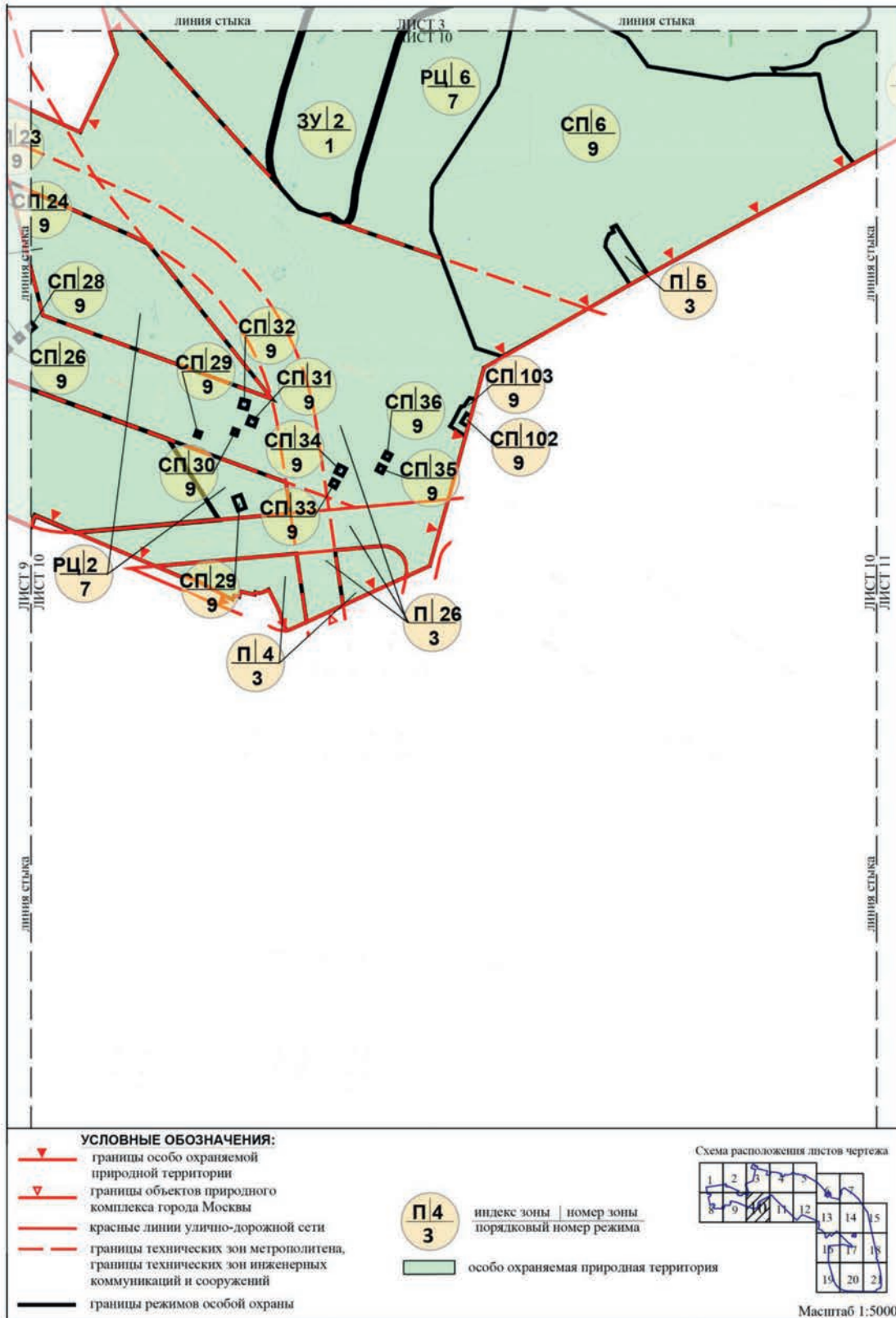


Схема режимов особой охраны особо охраняемой природной территории  
 регионального значения «Природно-исторический парк «Кузьминки-Люблино»  
 ЛИСТ 10





**Приложение 5**  
к постановлению Правительства Москвы  
от 18 октября 2022 г. № 2238-ПП

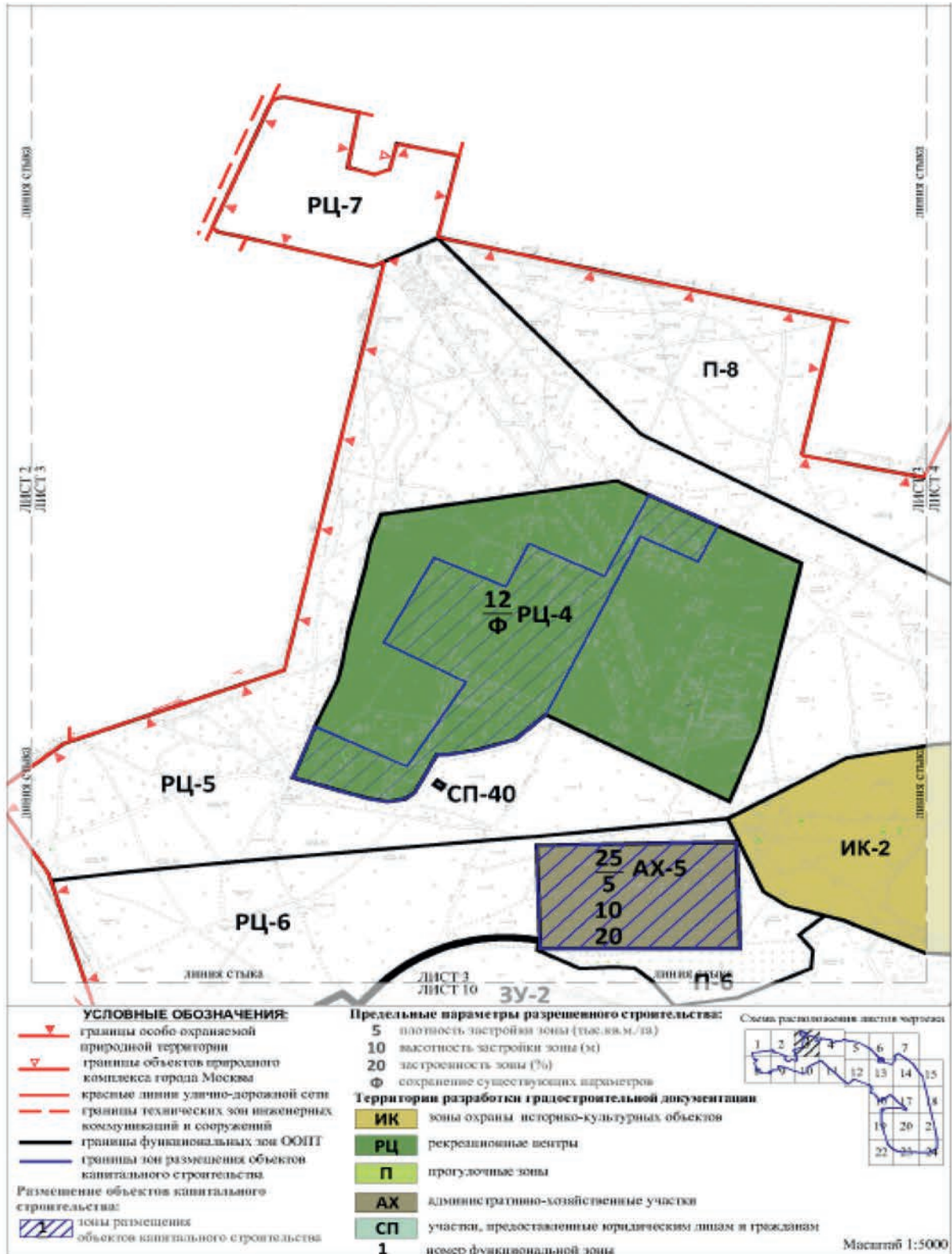
Внесение изменений в раздел 1 приложения 3 к Положению приложения 4 к постановлению Правительства Москвы от 16 сентября 2020 г. № 1541-ПП

**1. Схема границ земельных участков, на территории которых допускается строительство, реконструкция объектов капитального строительства на особо охраняемой природной территории регионального значения «Природно-исторический парк «Кузьминки-Люблино»»**





Схема границ земельных участков, на территории которых допускается строительство, реконструкция объектов капитального строительства на особо охраняемой природной территории регионального значения «Природно-исторический парк «Кузьминки-Люблино»  
ЛИСТ 3



**Схема границ земельных участков, на территории которых допускается строительство, реконструкция объектов капитального строительства на особо охраняемой природной территории регионального значения «Природно-исторический парк «Кузьминки-Люблино»**  
**ЛИСТ 5**

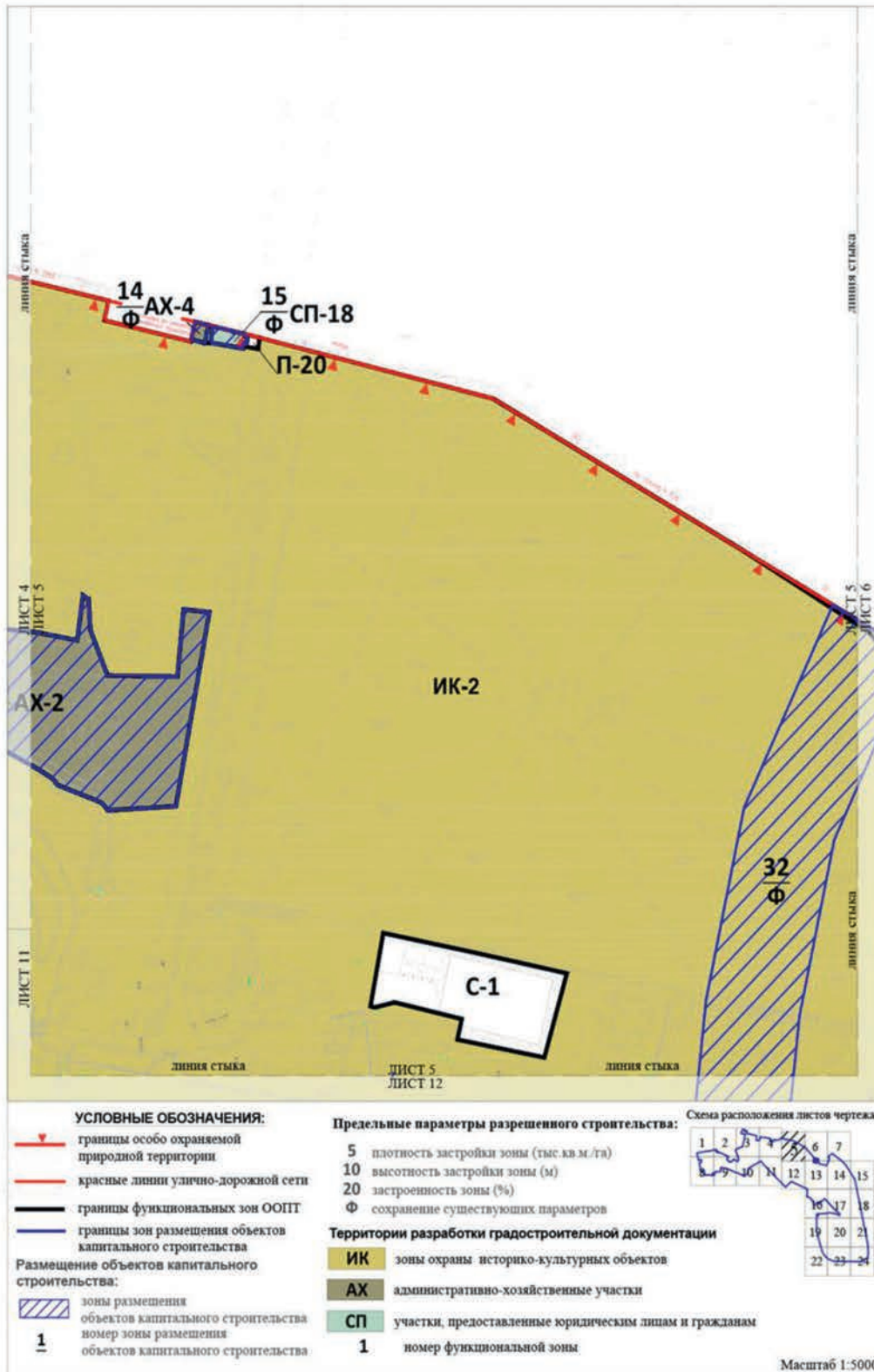






Схема границ земельных участков, на территории которых допускается строительство, реконструкция объектов капитального строительства на особо охраняемой природной территории регионального значения «Природно-исторический парк «Кузьминки-Люблино»  
ЛИСТ 12

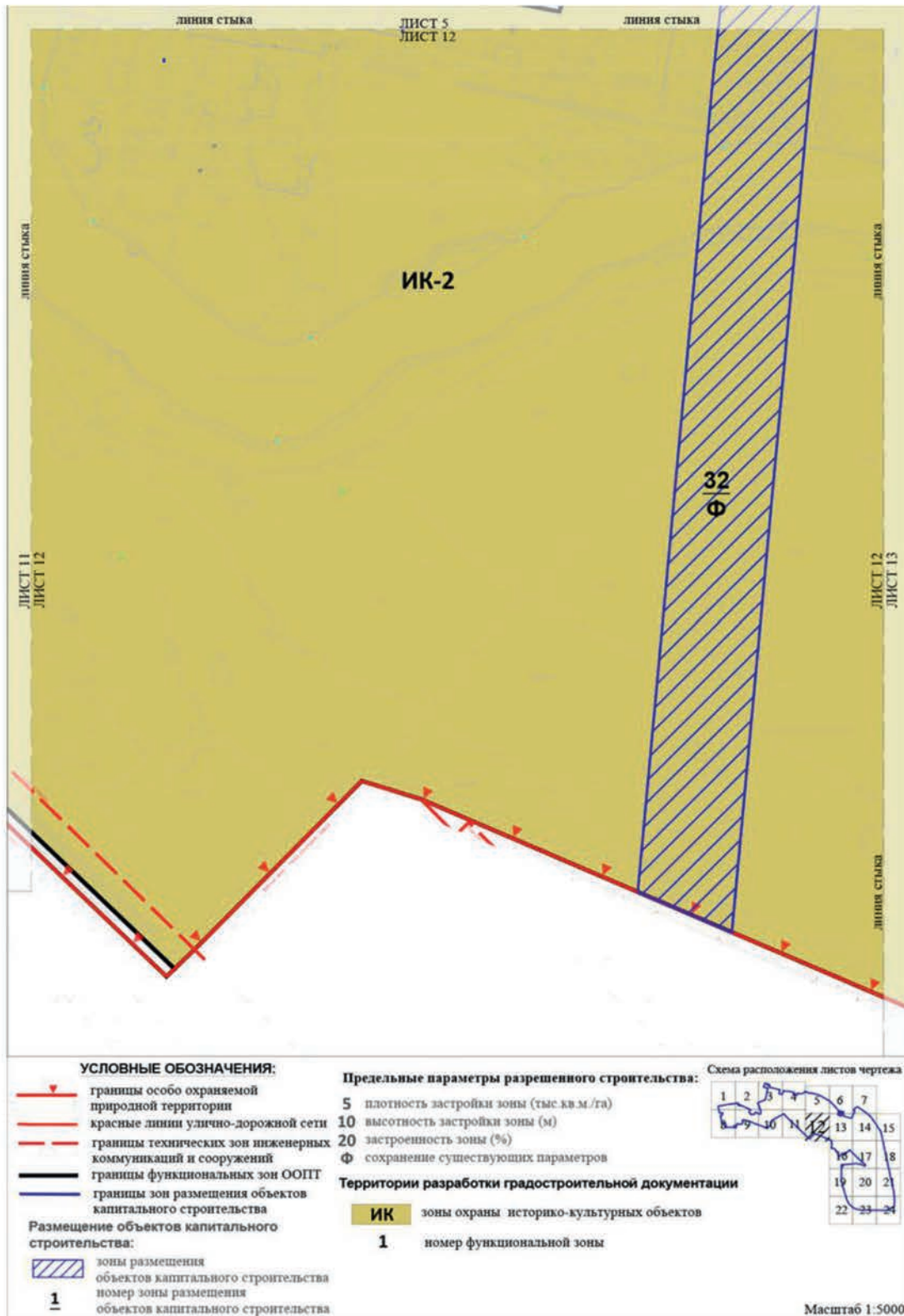


Схема границ земельных участков, на территории которых допускается строительство, реконструкция объектов капитального строительства на особо охраняемой природной территории регионального значения «Природно-исторический парк «Кузьминки-Люблино»  
ЛИСТ 13

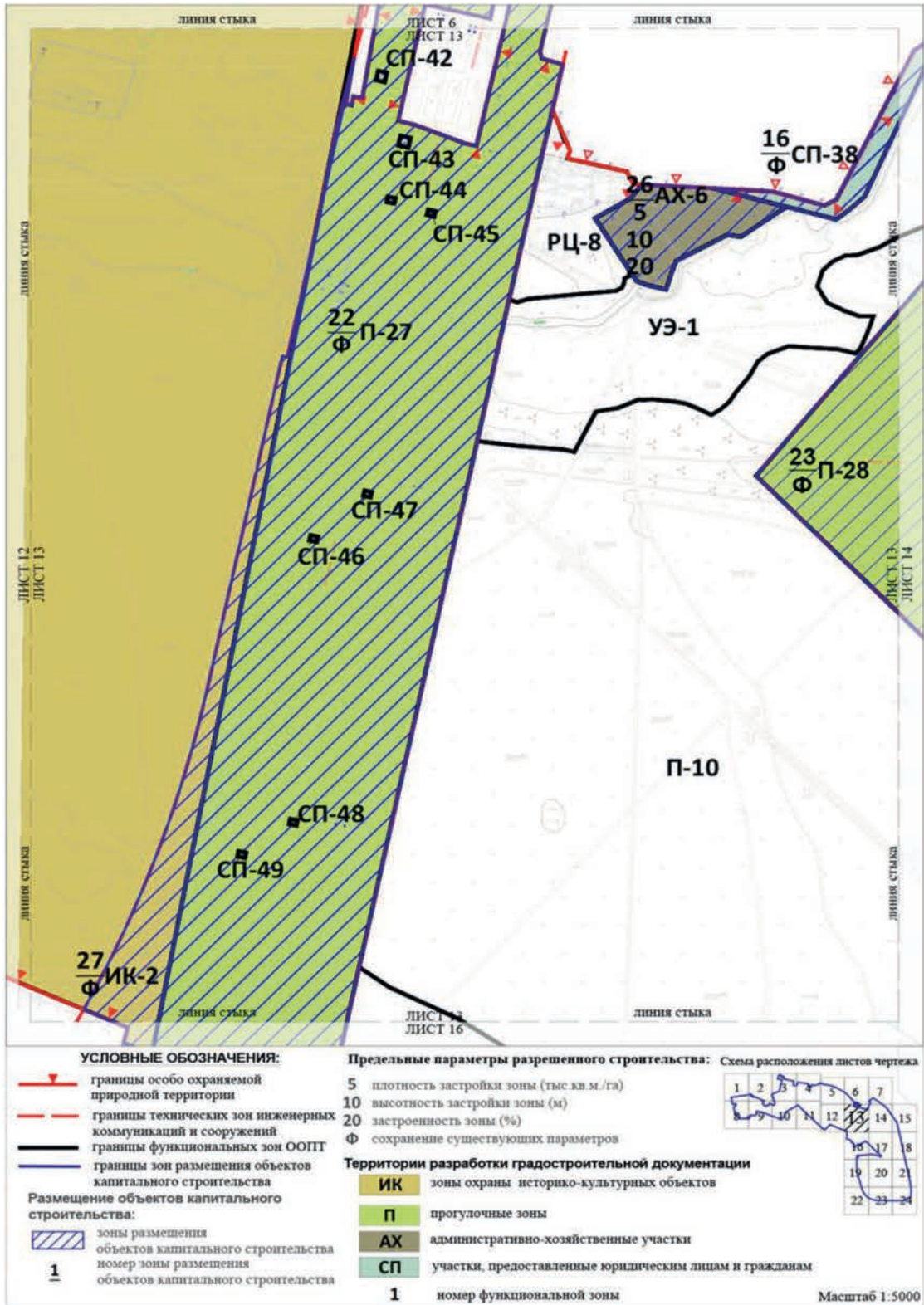




Схема границ земельных участков, на территории которых допускается строительство, реконструкция объектов капитального строительства на особо охраняемой природной территории регионального значения «Природно-исторический парк «Кузьминки-Люблино»  
 ЛИСТ 16



**Приложение 6**

к постановлению Правительства Москвы  
от 18 октября 2022 г. № 2238-ПП

Внесение изменения в раздел 2 приложения 3 к Положению приложения 4 к постановлению Правительства Москвы от 16 сентября 2020 г. № 1541-ПП

**2. Предельные параметры разрешенного строительства, реконструкции объектов капитального строительства** (к схеме границ земельных участков, на территории которых допускается строительство, реконструкция объектов капитального строительства на особо охраняемой природной территории регионального значения «Природно-исторический парк «Кузьминки-Люблино»)

Номер зоны размещения объектов капитального строительства на схеме	Предельные параметры разрешенного строительства, реконструкции объектов капитального строительства		
	плотность застройки, тыс.кв.м/га	высота застройки, м	застроенность, %
1	2	3	4
32	Ф	Ф	Ф

**Об утверждении проекта планировки территории линейного объекта – воздушные линии электропередачи 35 кВ на участке от электроподстанции «Щербинка» до электроподстанции «Рязаново»**

Постановление Правительства Москвы от 18 октября 2022 года № 2239-ПП

В соответствии с Градостроительным кодексом Российской Федерации, постановлением Правительства Российской Федерации от 12 мая 2017 г. № 564 «Об утверждении Положения о составе и содержании документации по планировке территории, предусматривающей размещение одного или нескольких линейных объектов», Законом города Москвы от 25 июня 2008 г. № 28 «Градостроительный кодекс города Москвы» **Правительство Москвы постановляет:**

1. Утвердить проект планировки территории линейного объекта – воздушные линии электропередачи 35 кВ на участке от электроподстанции «Щербинка» до электроподстанции «Рязаново» (приложение).

2. Контроль за выполнением настоящего постановления возложить на заместителя Мэра Москвы в Правительстве Москвы по вопросам градостроительной политики и строительства Бочкарева А.Ю.

Мэр Москвы **С.С.Собянин**

**Приложение**

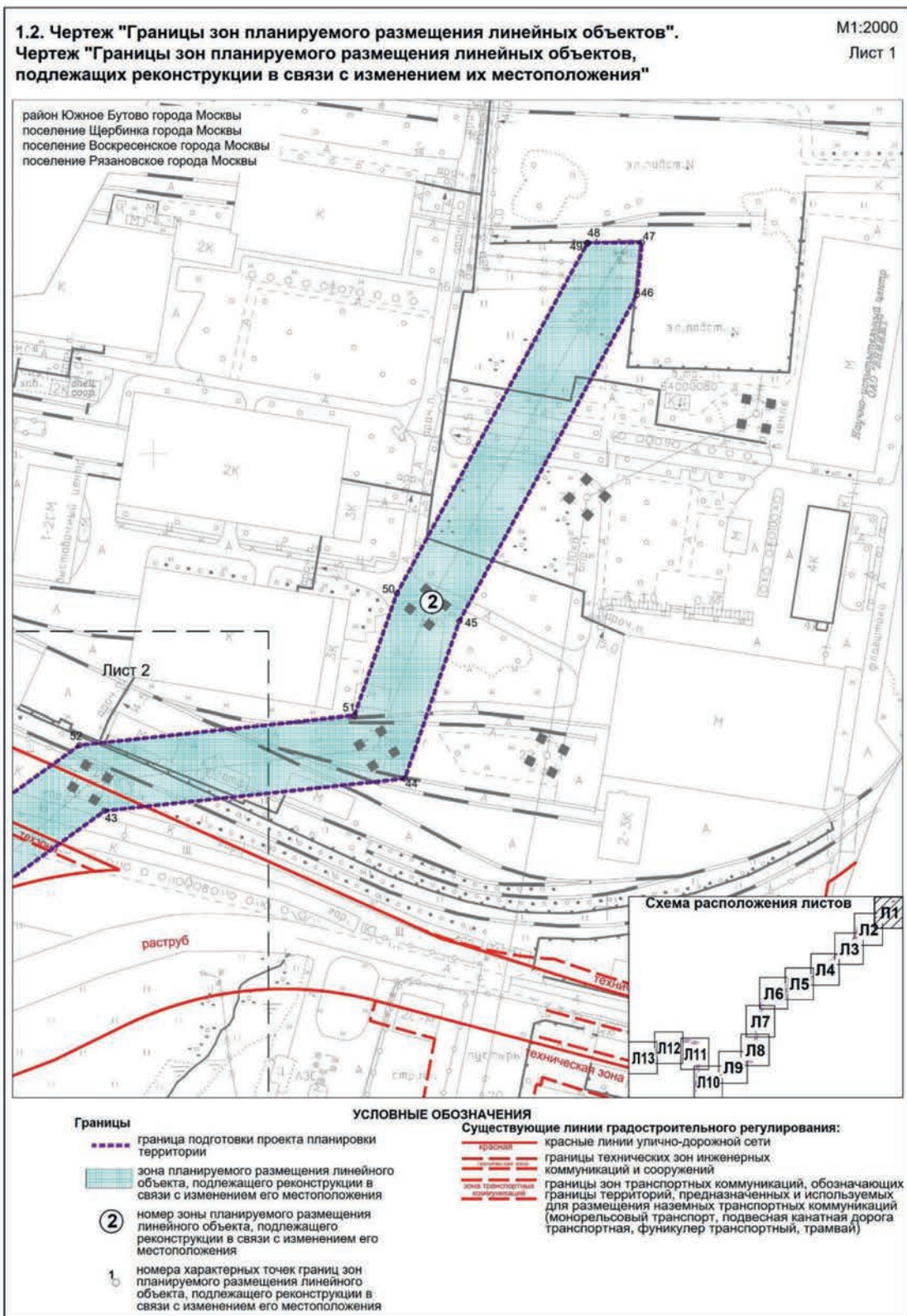
к постановлению Правительства Москвы  
от 18 октября 2022 г. № 2239-ПП

**Проект планировки территории линейного объекта – воздушные линии электропередачи 35 кВ на участке от электроподстанции «Щербинка» до электроподстанции «Рязаново»**

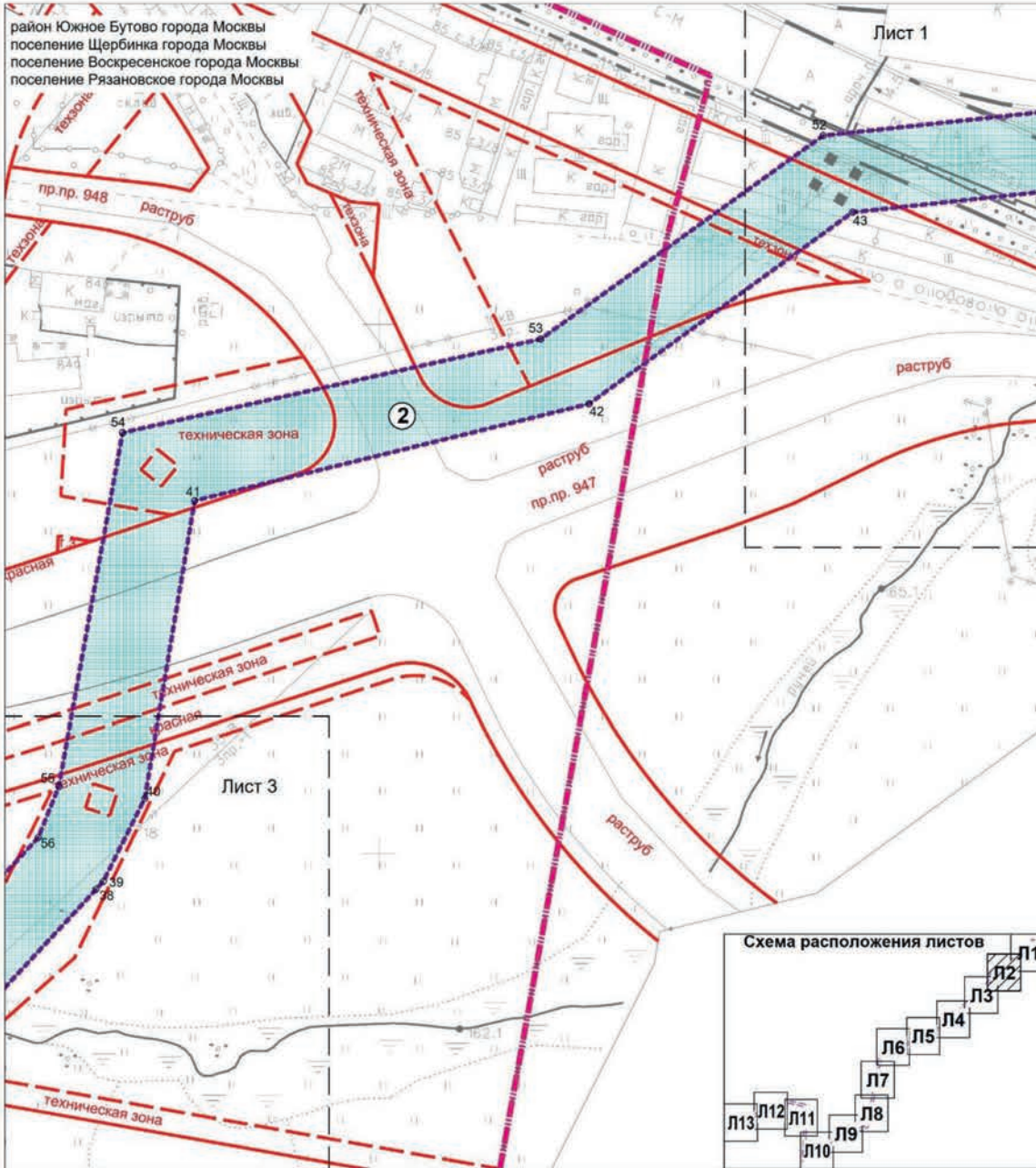
**1. Графическая часть**

### 1.1. Чертеж красных линий и перечень координат характерных точек красных линий

Чертеж красных линий и перечень координат характерных точек красных линий не приводится в связи с отсутствием отменяемых и устанавливаемых красных линий.



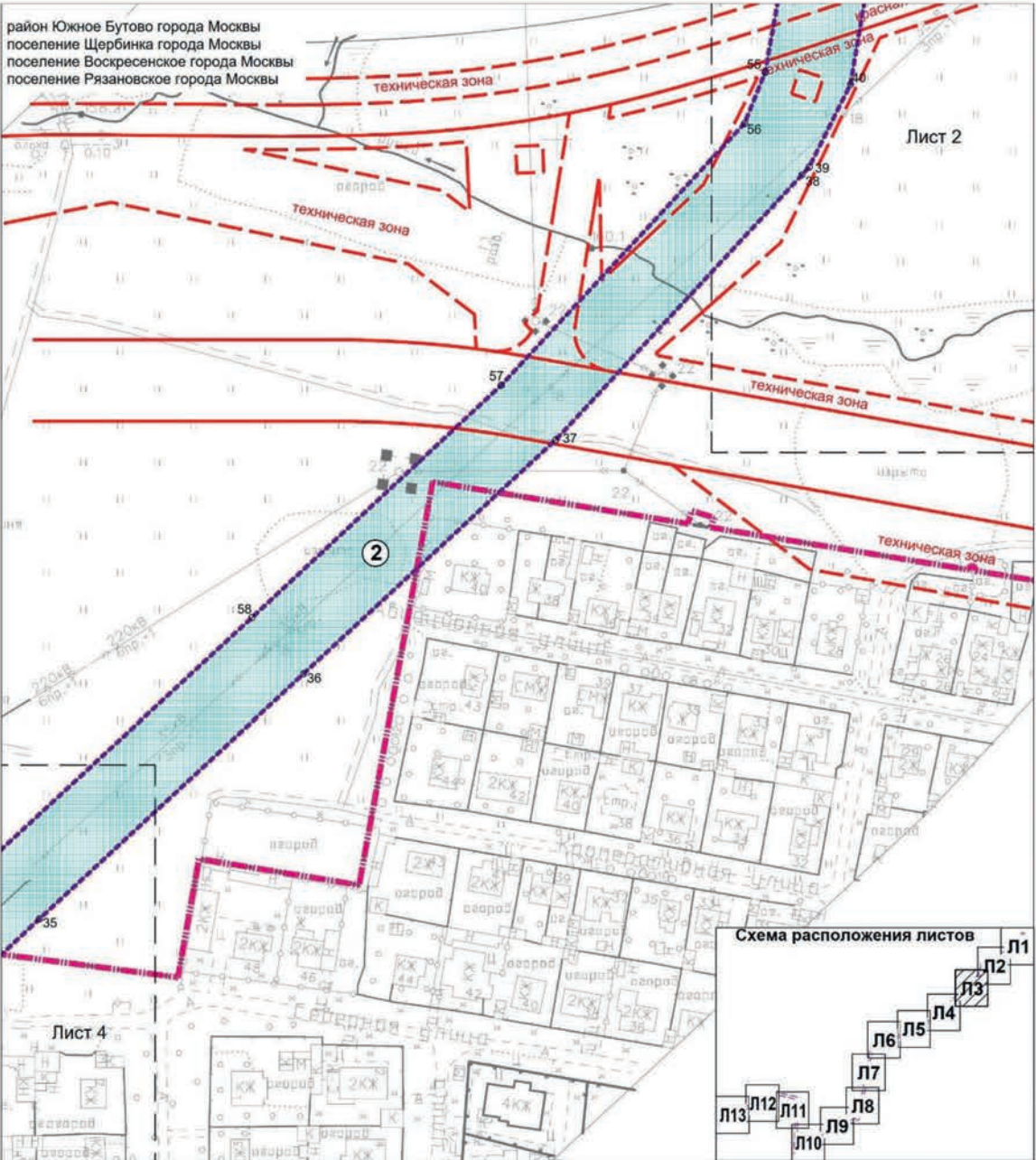




**УСЛОВНЫЕ ОБОЗНАЧЕНИЯ**

- |   |  |  |
|---|--|--|
| <b>Границы</b>  | <ul style="list-style-type: none"> <li>--- граница подготовки проекта планировки территории</li> <li>--- границы районов, поселений города Москвы</li> </ul>       | <ul style="list-style-type: none"> <li>зона планируемого размещения линейного объекта, подлежащего реконструкции в связи с изменением его местоположения</li> </ul>  |
| <b>Существующие линии градостроительного регулирования:</b> | <ul style="list-style-type: none"> <li>--- красные линии улично-дорожной сети</li> <li>--- границы технических зон инженерных коммуникаций и сооружений</li> </ul> | <ul style="list-style-type: none"> <li>② номер зоны планируемого размещения линейного объекта, подлежащего реконструкции в связи с изменением его местоположения</li> <li>1. номера характерных точек границ зон планируемого размещения линейного объекта, подлежащего реконструкции в связи с изменением его местоположения</li> </ul> |

M1:2000  
Лист 3

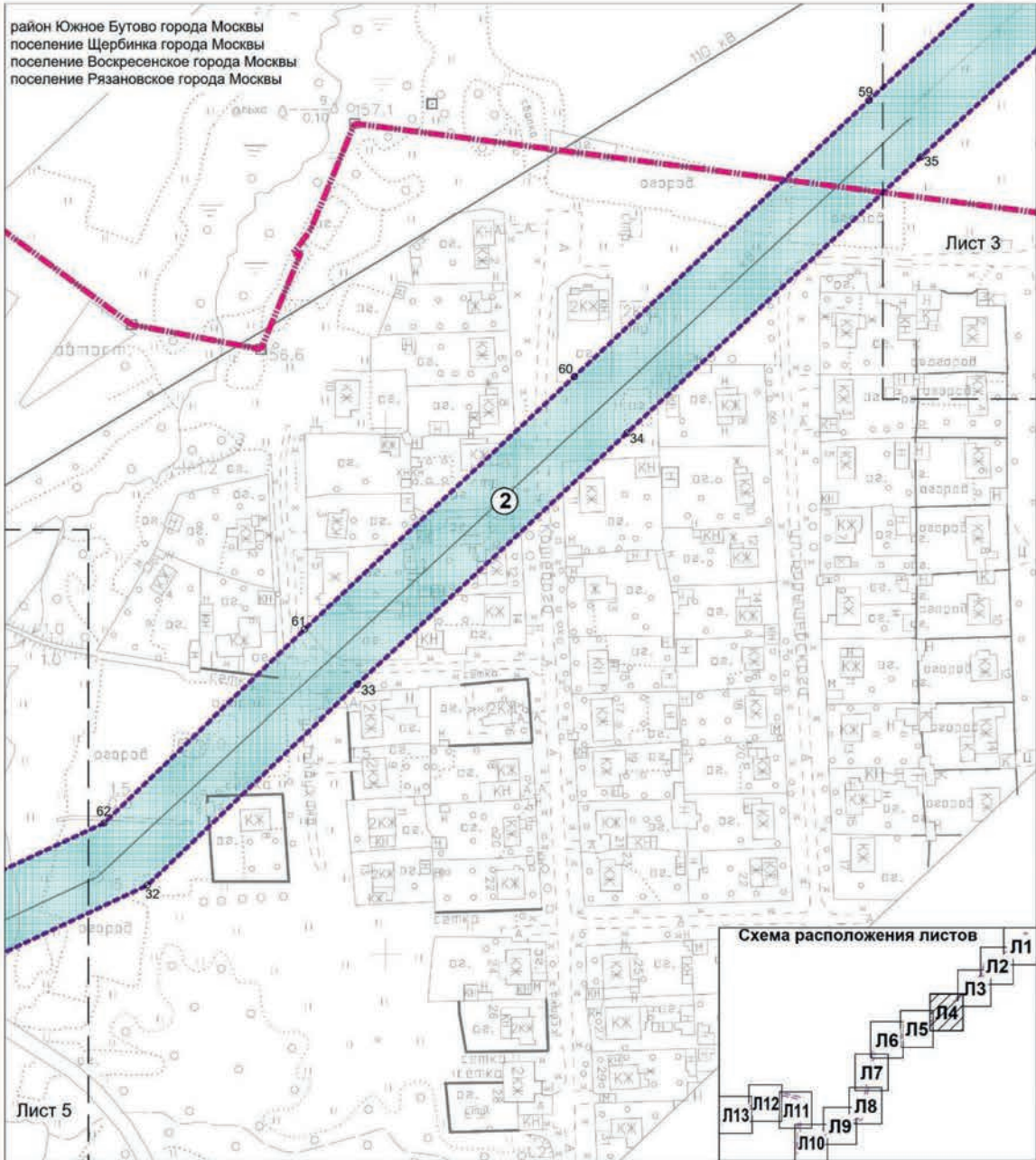


**УСЛОВНЫЕ ОБОЗНАЧЕНИЯ**

- |   |  |
|---|--|
| <p><b>Границы</b></p> <ul style="list-style-type: none"> <li><span style="color: blue; font-weight: bold;">---</span> граница подготовки проекта планировки территории</li> <li><span style="color: red; font-weight: bold;">---</span> границы районов, поселений города Москвы</li> </ul> <p><b>Существующие линии градостроительного регулирования:</b></p> <ul style="list-style-type: none"> <li><span style="color: red; font-weight: bold;">---</span> красные линии улично-дорожной сети</li> <li><span style="color: red; font-weight: bold;">---</span> границы технических зон инженерных коммуникаций и сооружений</li> </ul> | <ul style="list-style-type: none"> <li><span style="background-color: #c8e6c9; border: 1px solid black; display: inline-block; width: 20px; height: 10px;"></span> зона планируемого размещения линейного объекта, подлежащего реконструкции в связи с изменением его местоположения</li> <li><span style="border: 1px solid blue; border-radius: 50%; padding: 2px 5px;">2</span> номер зоны планируемого размещения линейного объекта, подлежащего реконструкции в связи с изменением его местоположения</li> <li><span style="font-size: 1.2em;">1</span> номера характерных точек границ зон планируемого размещения линейного объекта, подлежащего реконструкции в связи с изменением его местоположения</li> </ul> |
|---|--|



район Южное Бутово города Москвы  
поселение Щербинка города Москвы  
поселение Воскресенское города Москвы  
поселение Рязановское города Москвы

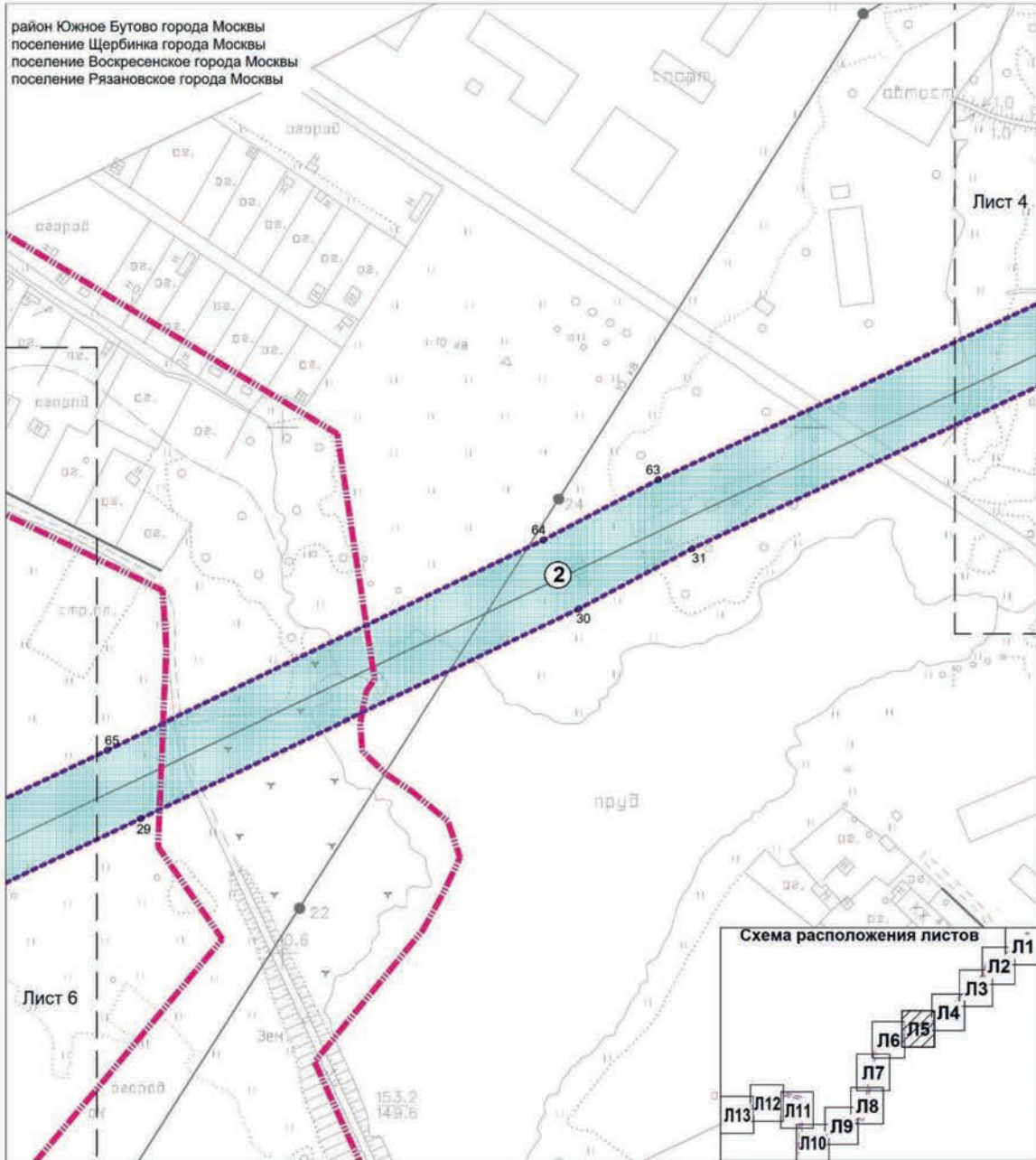


**УСЛОВНЫЕ ОБОЗНАЧЕНИЯ**

- |   |  |
|---|--|
| <p><b>Границы</b></p> <ul style="list-style-type: none"> <li><span style="color: blue; font-weight: bold;">- - -</span> граница подготовки проекта планировки территории</li> <li><span style="color: red; font-weight: bold;">- - -</span> границы районов, поселений города Москвы</li> </ul> | <ul style="list-style-type: none"> <li><span style="background-color: #90EE90; border: 1px solid black; display: inline-block; width: 20px; height: 10px; vertical-align: middle;"></span> зона планируемого размещения линейного объекта, подлежащего реконструкции в связи с изменением его местоположения</li> <li><span style="border: 1px solid black; border-radius: 50%; padding: 2px 5px; vertical-align: middle;">2</span> номер зоны планируемого размещения линейного объекта, подлежащего реконструкции в связи с изменением его местоположения</li> <li><span style="border: 1px solid black; border-radius: 50%; padding: 2px 5px; vertical-align: middle;">1</span> номера характерных точек границ зон планируемого размещения линейного объекта, подлежащего реконструкции в связи с изменением его местоположения</li> </ul> |
|---|--|

М1:2000  
Лист 5

район Южное Бутово города Москвы  
поселение Щербинка города Москвы  
поселение Воскресенское города Москвы  
поселение Рязановское города Москвы



**УСЛОВНЫЕ ОБОЗНАЧЕНИЯ**

**Границы**

- граница подготовки проекта планировки территории
- границы районов, поселений города Москвы



зона планируемого размещения линейного объекта, подлежащего реконструкции в связи с изменением его местоположения



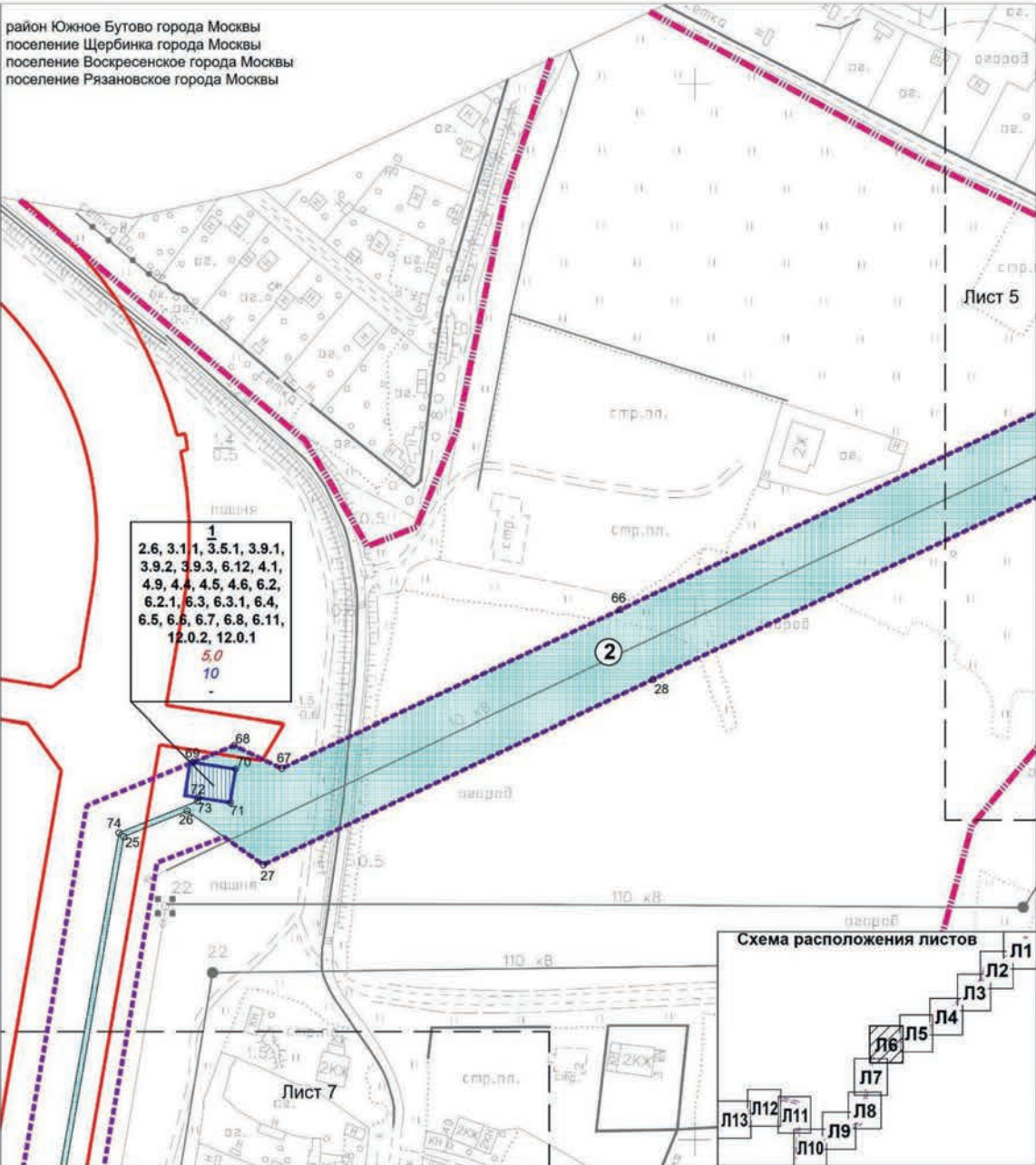
номер зоны планируемого размещения линейного объекта, подлежащего реконструкции в связи с изменением его местоположения



номера характерных точек границ зон планируемого размещения линейного объекта, подлежащего реконструкции в связи с изменением его местоположения



район Южное Бутово города Москвы  
поселение Щербинка города Москвы  
поселение Воскресенское города Москвы  
поселение Рязановское города Москвы

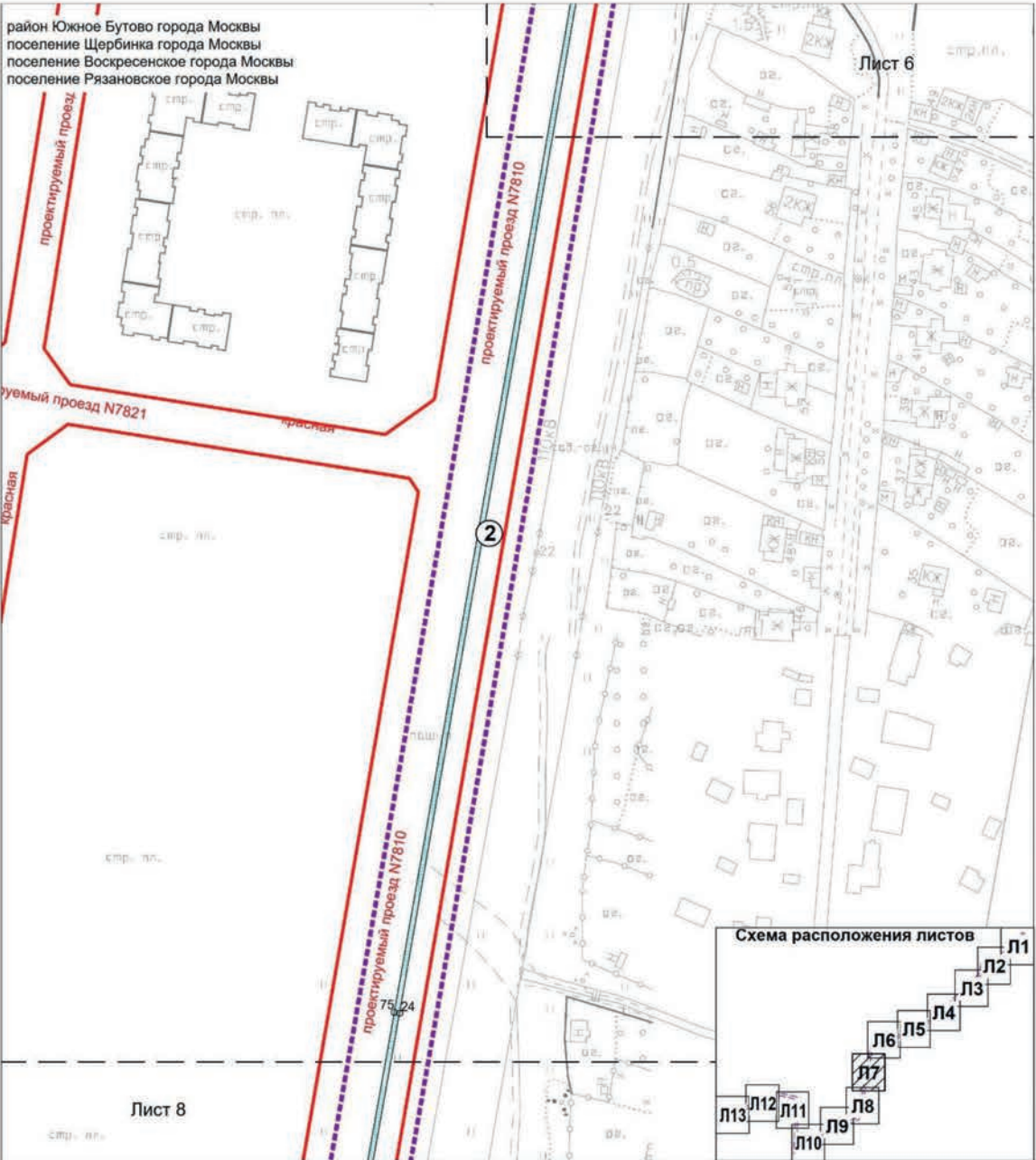


**1**  
2.6, 3.1.1, 3.5.1, 3.9.1,  
3.9.2, 3.9.3, 6.12, 4.1,  
4.9, 4.4, 4.5, 4.6, 6.2,  
6.2.1, 6.3, 6.3.1, 6.4,  
6.5, 6.6, 6.7, 6.8, 6.11,  
12.0.2, 12.0.1  
5,0  
10  
-



- |  |  |
|--|--|
| <p><b>Границы</b></p> <ul style="list-style-type: none"> <li><span style="color: blue;">---</span> граница подготовки проекта планировки территории</li> <li><span style="color: red;">---</span> границы районов, поселений города Москвы</li> <li><span style="color: blue;">---</span> границы участков (зон)</li> </ul> <p><b>1</b> номер участка (зоны)</p> <p><b>3.1.1</b> код вида разрешенного использования земельных участков и объектов капитального строительства</p> <p><b>5,0</b> предельная плотность застройки, тыс. кв.м/га</p> <p><b>10</b> предельная высота застройки, м</p> <p><b>-</b> максимальный процент застройки в границах земельного участка (%)</p> <p><b>Существующие линии градостроительного регулирования:</b></p> <ul style="list-style-type: none"> <li><span style="color: red;">---</span> красные линии улично-дорожной сети</li> </ul> | <p><b>УСЛОВНЫЕ ОБОЗНАЧЕНИЯ</b></p> <ul style="list-style-type: none"> <li><span style="background-color: lightblue; border: 1px solid black; display: inline-block; width: 15px; height: 10px;"></span> зона планируемого размещения линейного объекта, подлежащего реконструкции в связи с изменением его местоположения</li> <li><span style="background-color: lightblue; border: 1px solid black; display: inline-block; width: 15px; height: 10px;"></span> зона планируемого размещения объектов капитального строительства</li> <li><b>2</b> номер зоны планируемого размещения линейного объекта, подлежащего реконструкции в связи с изменением его местоположения</li> <li><b>1</b> номера характерных точек границ зон планируемого размещения линейного объекта, подлежащего реконструкции в связи с изменением его местоположения</li> <li><b>1</b> номера характерных точек границ зоны планируемого размещения объектов капитального строительства</li> </ul> |
|--|--|

М1:2000  
Лист 7



**УСЛОВНЫЕ ОБОЗНАЧЕНИЯ**

**Границы**

--- граница подготовки проекта планировки территории

**Существующие линии градостроительного регулирования:**

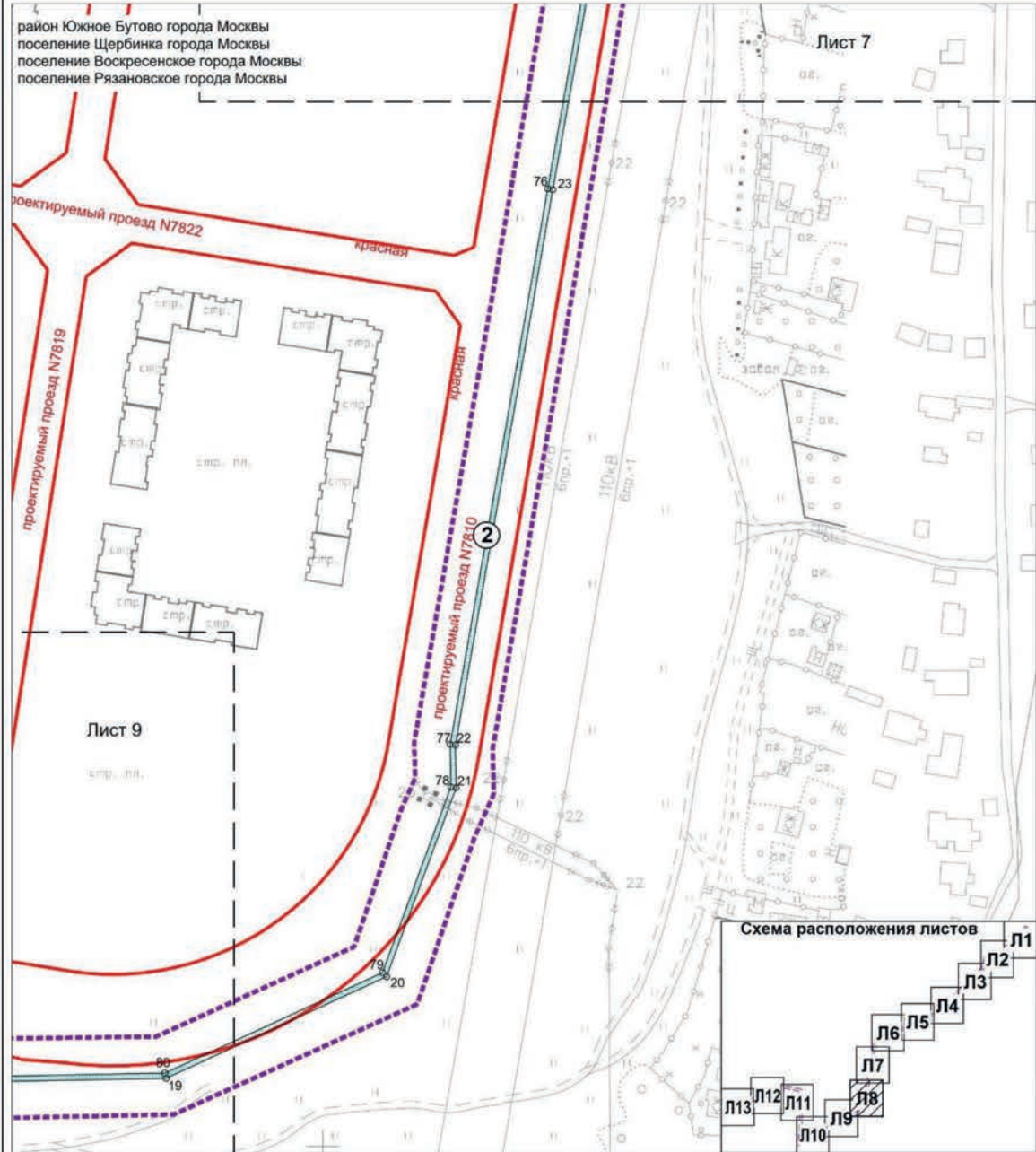
— красные линии улично-дорожной сети

зона планируемого размещения линейного объекта, подлежащего реконструкции в связи с изменением его местоположения

2 номер зоны планируемого размещения линейного объекта, подлежащего реконструкции в связи с изменением его местоположения

1 номера характерных точек границ зон планируемого размещения линейного объекта, подлежащего реконструкции в связи с изменением его местоположения





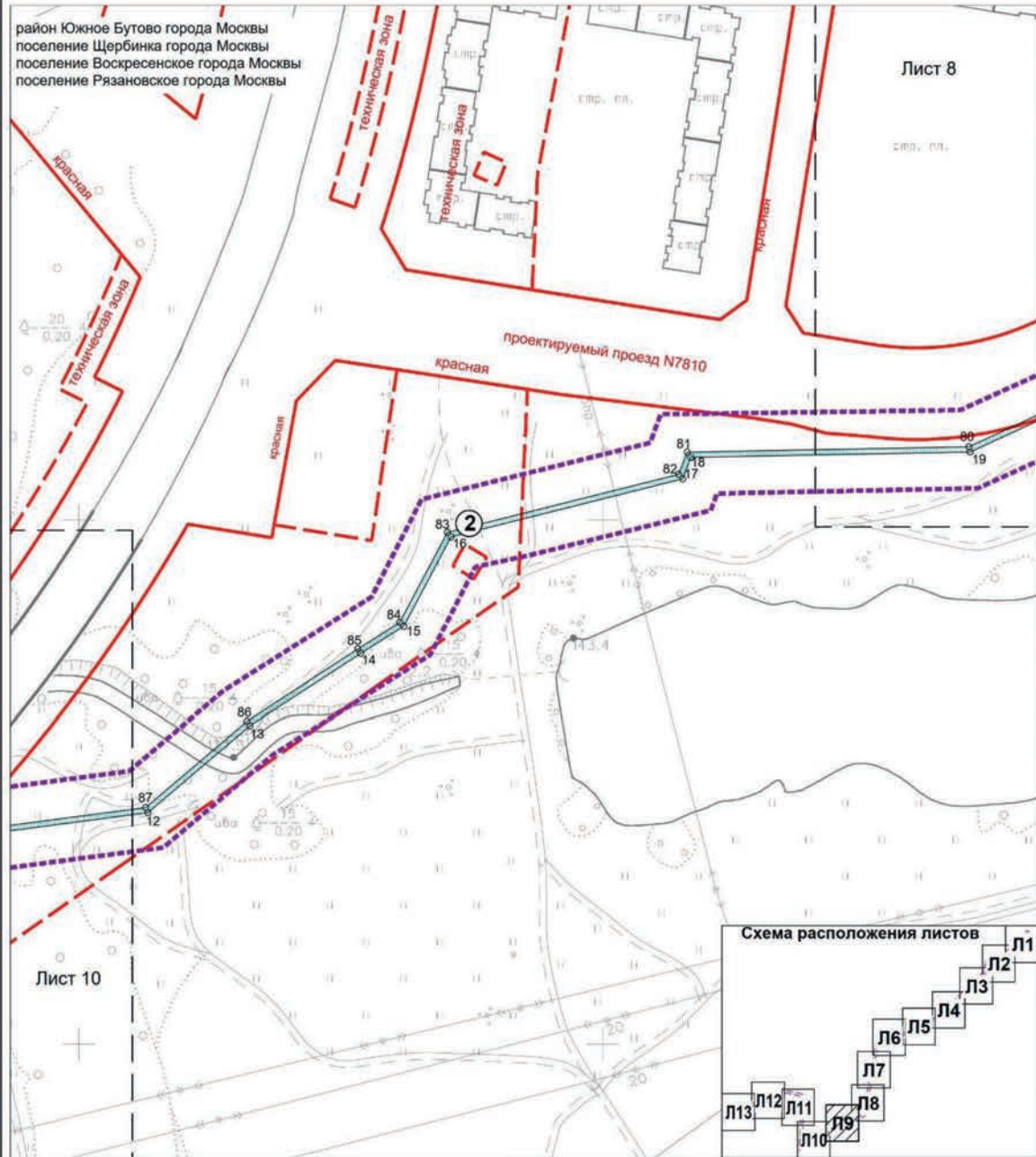
**УСЛОВНЫЕ ОБОЗНАЧЕНИЯ**

- |   |  |
|---|--|
| <p><b>Границы</b></p> <ul style="list-style-type: none"> <li><span style="color: purple;">---</span> граница подготовки проекта планировки территории</li> </ul> <p><b>Существующие линии градостроительного регулирования:</b></p> <ul style="list-style-type: none"> <li><span style="color: red;">---</span> красные линии улично-дорожной сети</li> </ul> | <ul style="list-style-type: none"> <li><span style="background-color: #add8e6; border: 1px solid black; display: inline-block; width: 15px; height: 10px; vertical-align: middle;"></span> зона планируемого размещения линейного объекта, подлежащего реконструкции в связи с изменением его местоположения</li> <li><span style="border: 1px solid black; border-radius: 50%; padding: 2px 5px; vertical-align: middle;">2</span> номер зоны планируемого размещения линейного объекта, подлежащего реконструкции в связи с изменением его местоположения</li> <li><span style="border: 1px solid black; border-radius: 50%; padding: 2px 5px; vertical-align: middle;">1</span> номера характерных точек границ зон планируемого размещения линейного объекта, подлежащего реконструкции в связи с изменением его местоположения</li> </ul> |
|---|--|



М1:2000  
Лист 9

район Южное Бутово города Москвы  
поселение Щербинка города Москвы  
поселение Воскресенское города Москвы  
поселение Рязановское города Москвы



**УСЛОВНЫЕ ОБОЗНАЧЕНИЯ**

**Границы**

--- граница подготовки проекта планировки территории

**Существующие линии градостроительного регулирования:**

— красная — красные линии улично-дорожной сети  
--- границы технических зон инженерных коммуникаций и сооружений



зона планируемого размещения линейного объекта, подлежащего реконструкции в связи с изменением его местоположения



номер зоны планируемого размещения линейного объекта, подлежащего реконструкции в связи с изменением его местоположения

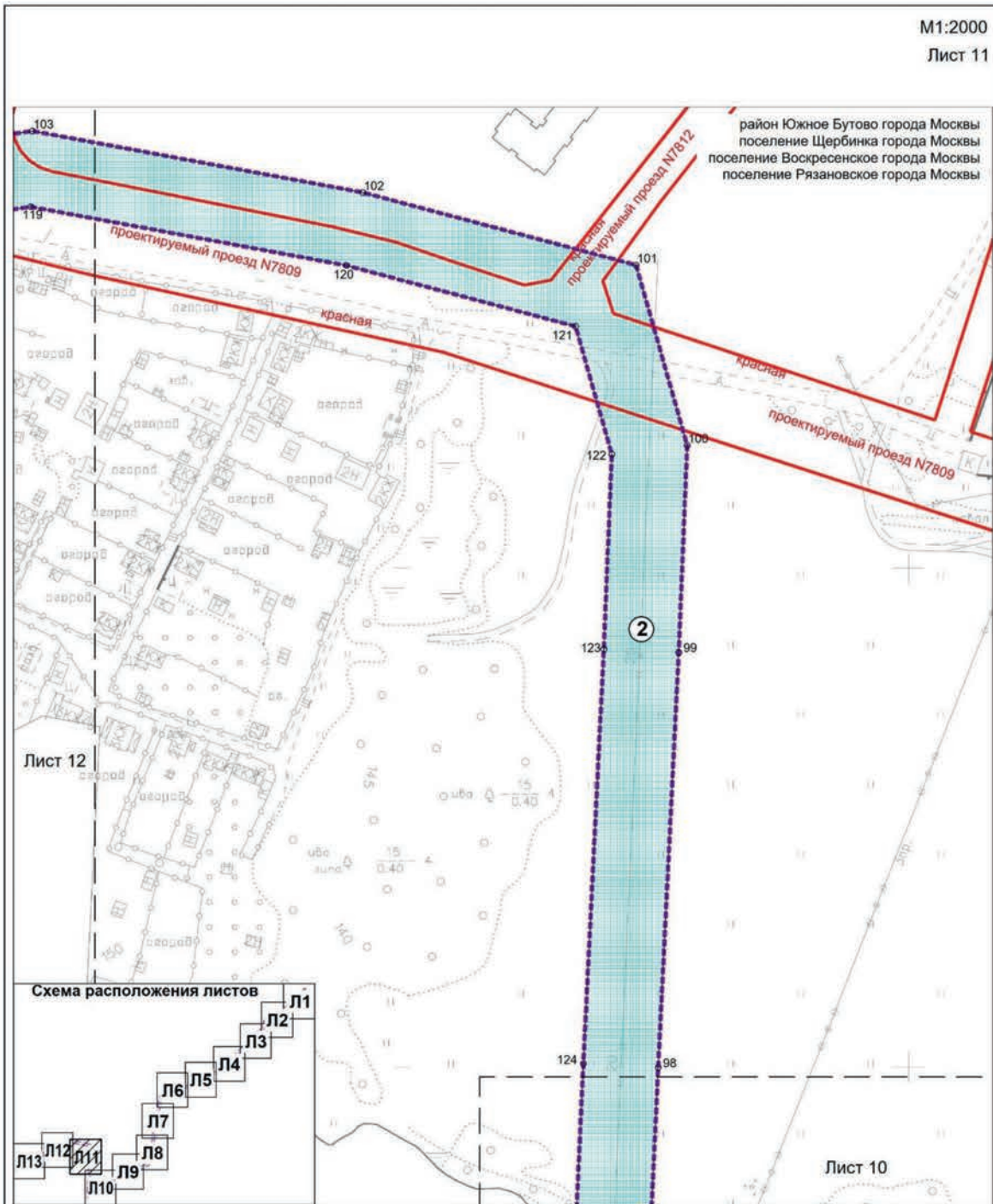


номера характерных точек границ зон планируемого размещения линейного объекта, подлежащего реконструкции в связи с изменением его местоположения





M1:2000  
Лист 11



район Южное Бутово города Москвы  
поселение Щербинка города Москвы  
поселение Воскресенское города Москвы  
поселение Рязановское города Москвы

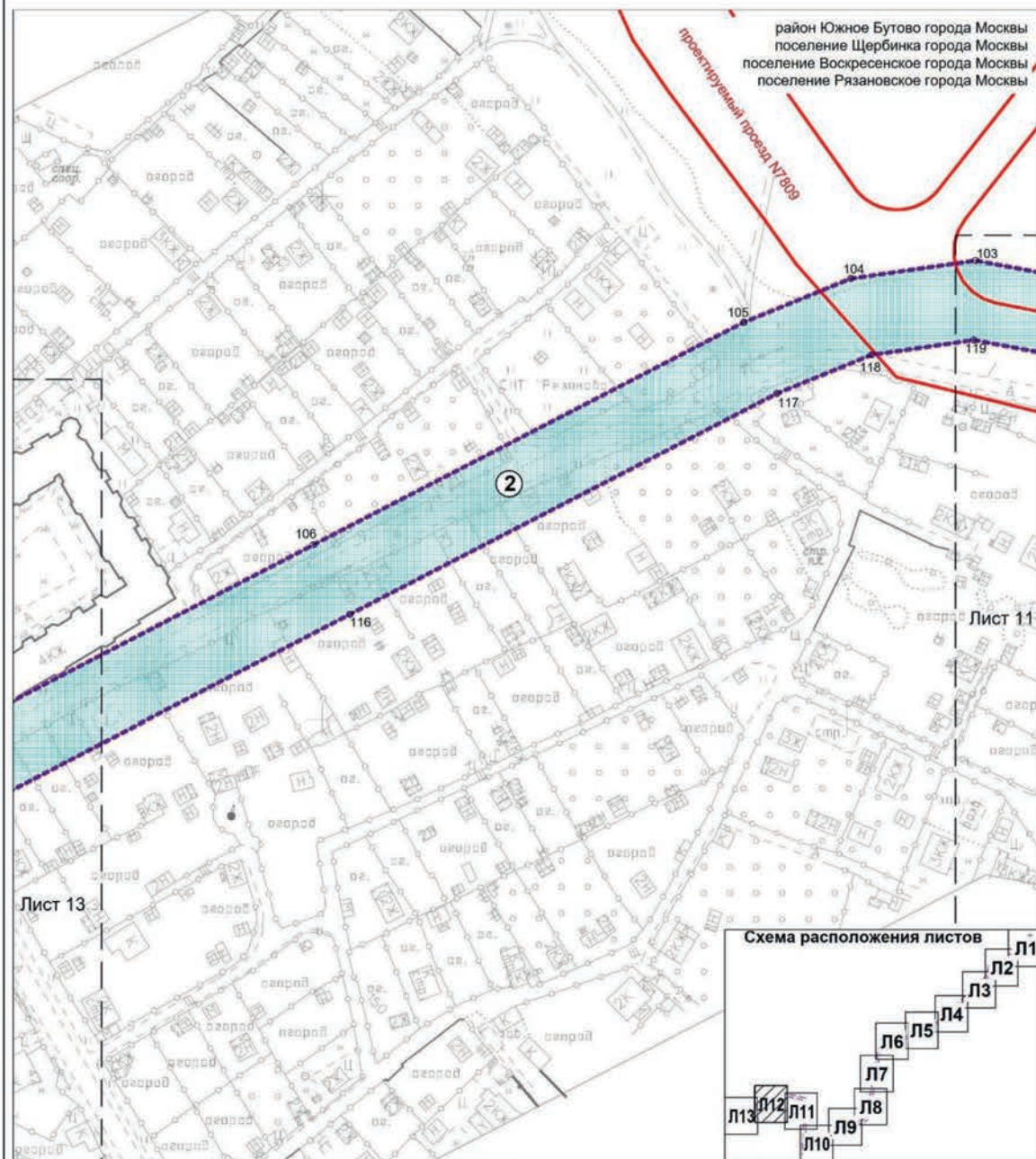
Лист 12

Лист 10



**УСЛОВНЫЕ ОБОЗНАЧЕНИЯ**

- |   |   |
|---|---|
| <p><b>Границы</b></p> <ul style="list-style-type: none"> <li><span style="color: purple;">- - - - -</span> граница подготовки проекта планировки территории</li> </ul> <p><b>Существующие линии градостроительного регулирования:</b></p> <ul style="list-style-type: none"> <li><span style="color: red;">— — — — —</span> красные линии улично-дорожной сети</li> </ul> | <ul style="list-style-type: none"> <li><span style="background-color: lightblue; border: 1px solid black; display: inline-block; width: 20px; height: 10px;"></span> зона планируемого размещения линейного объекта, подлежащего реконструкции в связи с изменением его местоположения</li> <li><span style="border: 1px solid black; border-radius: 50%; padding: 2px 5px;">2</span> номер зоны планируемого размещения линейного объекта, подлежащего реконструкции в связи с изменением его местоположения</li> <li>1. номера характерных точек границ зон планируемого размещения линейного объекта, подлежащего реконструкции в связи с изменением его местоположения</li> </ul> |
|---|---|



район Южное Бутово города Москвы  
поселение Щербинка города Москвы  
поселение Воскресенское города Москвы  
поселение Рязановское города Москвы

реконструируемый проезд №709

Лист 13

Лист 11

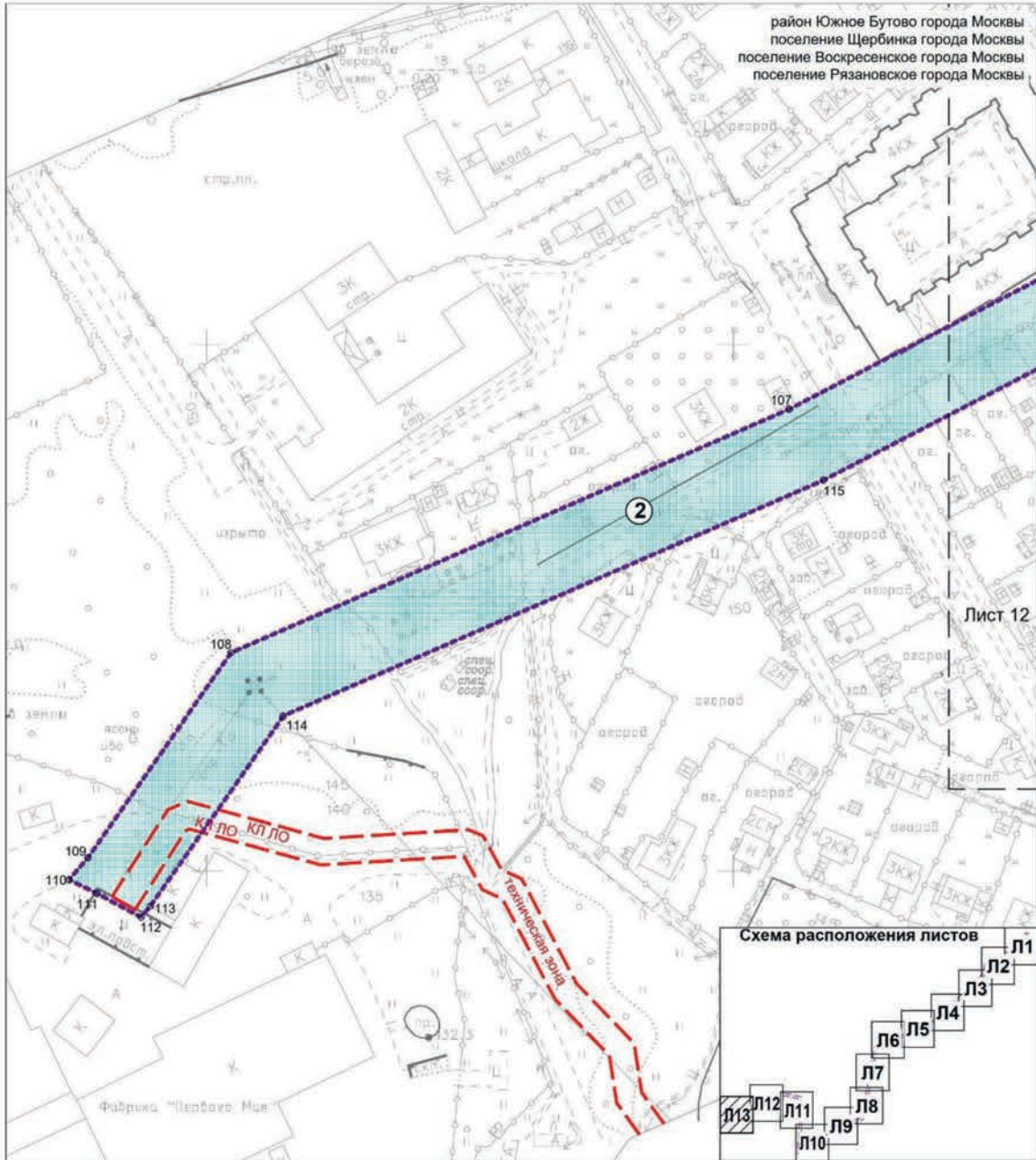


**УСЛОВНЫЕ ОБОЗНАЧЕНИЯ**

- Границы**
- граница подготовки проекта планировки территории
- Существующие линии градостроительного регулирования:**
- красная — красные линии улично-дорожной сети
- зона планируемого размещения линейного объекта, подлежащего реконструкции в связи с изменением его местоположения
  - 2** номер зоны планируемого размещения линейного объекта, подлежащего реконструкции в связи с изменением его местоположения
  - 1** номера характерных точек границ зон планируемого размещения линейного объекта, подлежащего реконструкции в связи с изменением его местоположения



M1:2000  
Лист 13



район Южное Бутово города Москвы  
поселение Щербинка города Москвы  
поселение Воскресенское города Москвы  
поселение Рязановское города Москвы

Лист 12



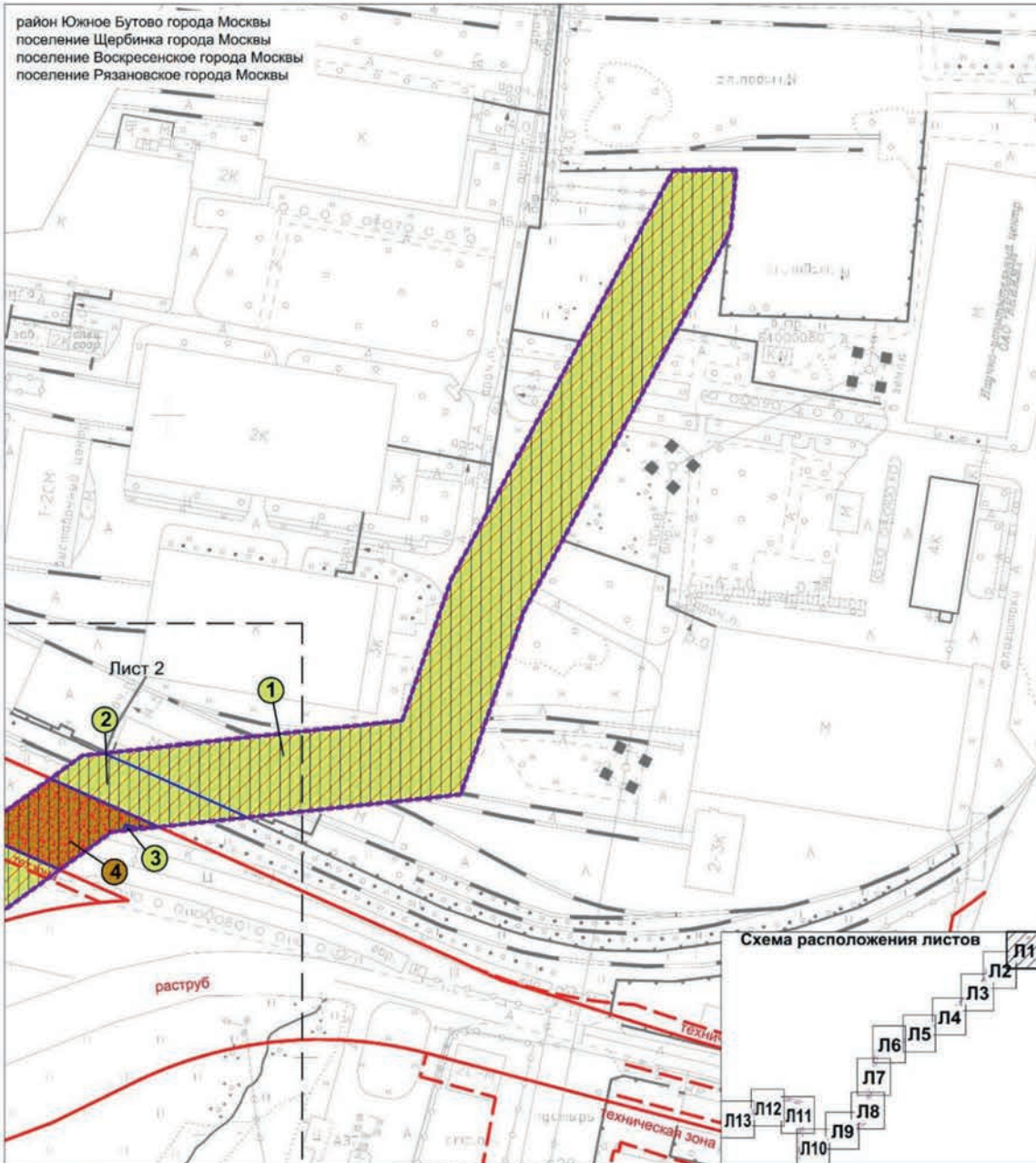
**УСЛОВНЫЕ ОБОЗНАЧЕНИЯ**

- Границы**  
 - - - - - граница подготовки проекта планировки территории
- Существующие линии градостроительного регулирования:**  
 - - - - - красные линии, обозначающие существующие, планируемые (изменяемые, вновь образуемые) границы территорий, занятых линейными объектами и (или) предназначенных для размещения линейных объектов  
 - - - - - границы технических зон инженерных коммуникаций и сооружений
- зона планируемого размещения линейного объекта, подлежащего реконструкции в связи с изменением его местоположения
- ② номер зоны планируемого размещения линейного объекта, подлежащего реконструкции в связи с изменением его местоположения
- 1 номер характерных точек границ зон планируемого размещения линейного объекта, подлежащего реконструкции в связи с изменением его местоположения



**1.3. План "Межевание территории" и характеристика земельных участков территории**  
**1.3.1. План "Межевание территории"**

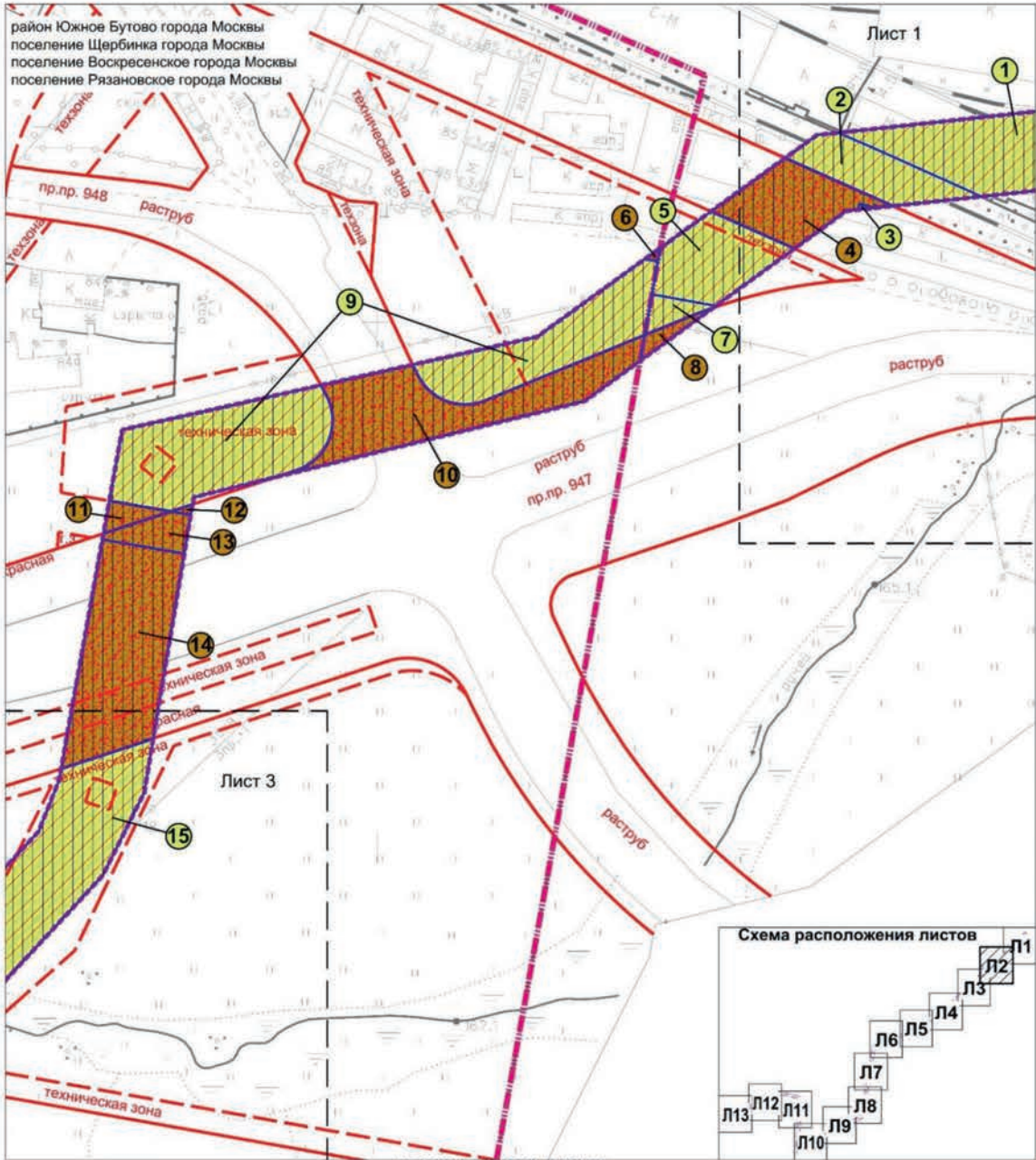
район Южное Бутово города Москвы  
 поселение Щербинка города Москвы  
 поселение Воскресенское города Москвы  
 поселение Рязановское города Москвы



- Границы**
- граница подготовки проекта планировки территории
  - границы планировочных участков
  - ① номер участка
- Существующие линии градостроительного регулирования:**
- красная линия
  - границы технических зон инженерных коммуникаций и сооружений
  - границы зон транспортных коммуникаций, обозначающих границы территорий, предназначенных и используемых для размещения наземных транспортных коммуникаций (монорельсовый транспорт, подвесная канатная дорога транспортная, фуникулер транспортный, трамвай)
- УСЛОВНЫЕ ОБОЗНАЧЕНИЯ**
- Территории земельных участков:**
- территории земельных участков, частей земельных участков нежилых зданий, сооружений, свободные от обременений
  - общественные территории, в т.ч. спортивные, детские площадки, внутриквартальные проезды и т.п.
  - территории общего пользования
  - территории, зоны с особыми условиями и ограничениями использования земельных участков и объектов капитального строительства предлагаемый к установлению сервитута/публичный сервитут
  - \* территория, предназначенная для размещения линейного объекта, совпадает с границами предлагаемого к установлению сервитута/публичного сервитута

М1:2000

Лист 2



район Южное Бутово города Москвы  
поселение Щербинка города Москвы  
поселение Воскресенское города Москвы  
поселение Рязановское города Москвы

Лист 1

1

2

3

4

5

6

7

8

9

10

11

12

13

14

15

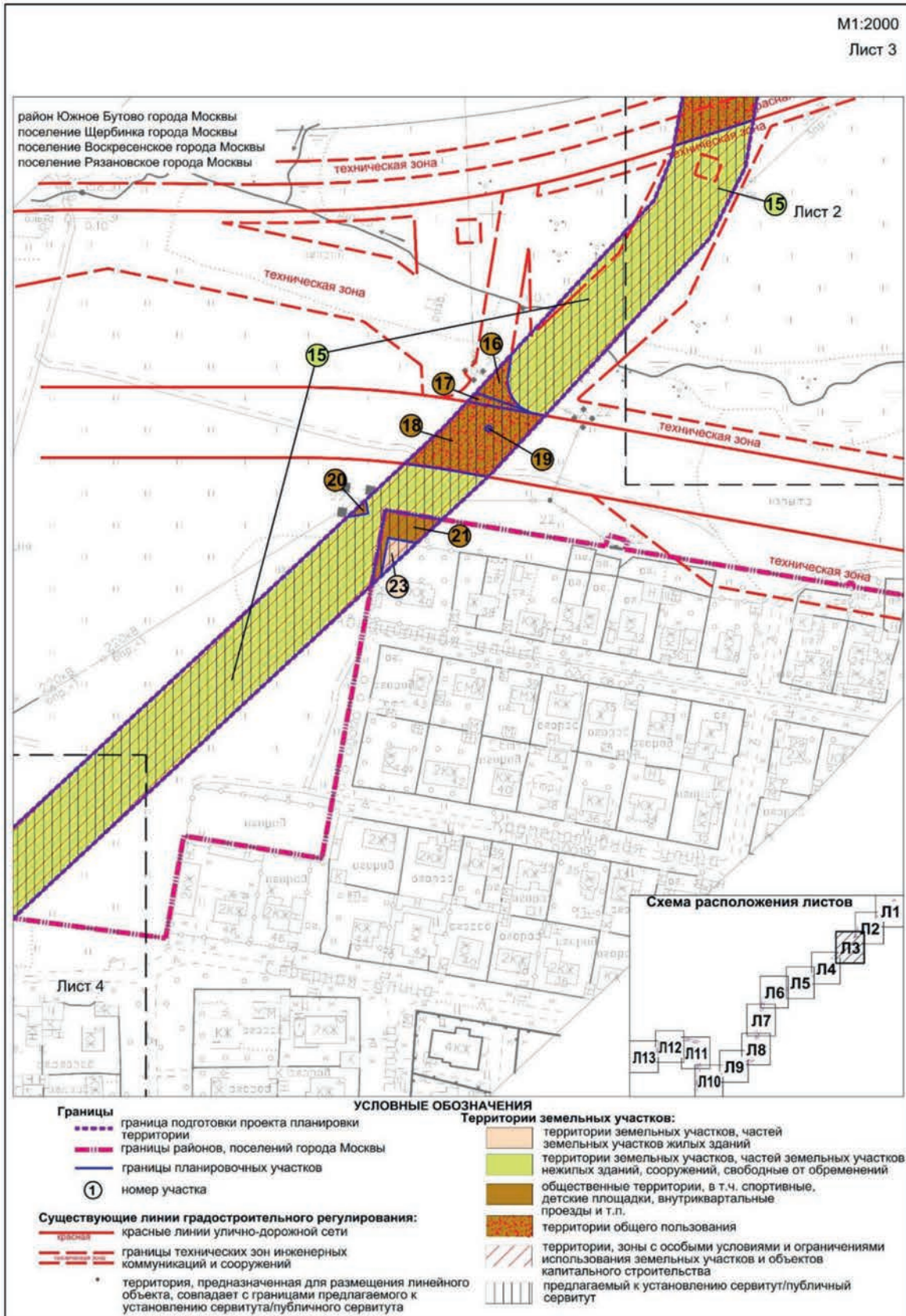
Лист 3

Схема расположения листов



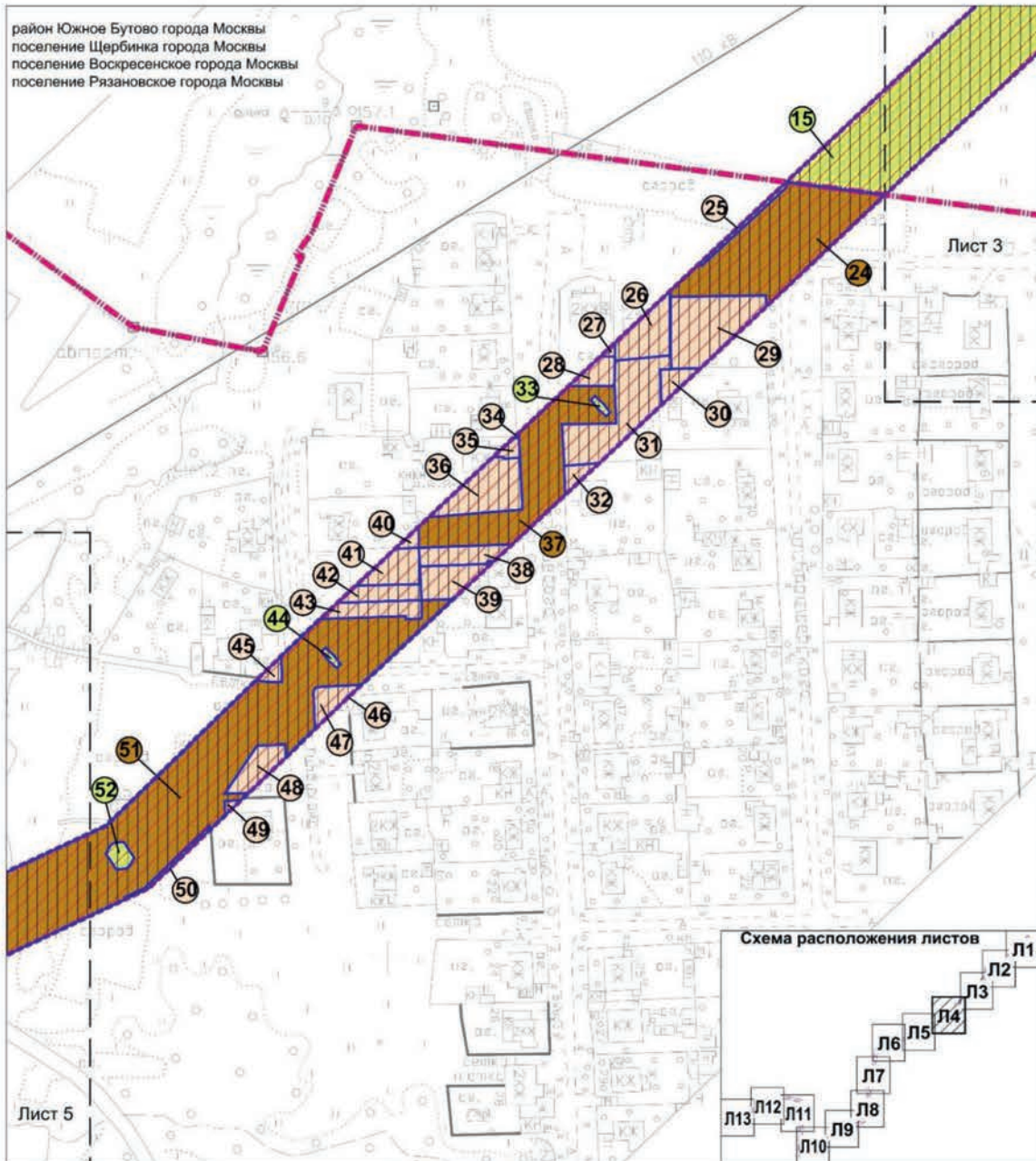
- Границы**
- граница подготовки проекта планировки территории
  - границы районов, поселений города Москвы
  - границы планировочных участков
  - ① номер участка
- Существующие линии градостроительного регулирования:**
- красная линия улицы-дорожной сети
  - границы технических зон инженерных коммуникаций и сооружений
- УСЛОВНЫЕ ОБОЗНАЧЕНИЯ**
- Территории земельных участков:**
- территории земельных участков, частей земельных участков нежилых зданий, сооружений, свободные от обременений
  - общественные территории, в т.ч. спортивные, детские площадки, внутриквартальные проезды и т.п.
  - территории общего пользования
  - территории, зоны с особыми условиями и ограничениями использования земельных участков и объектов капитального строительства
  - предлагаемый к установлению сервитут/публичный сервитут
  - территория, предназначенная для размещения линейного объекта, совпадает с границами предлагаемого к установлению сервитута/публичного сервитута





M1:2000  
Лист 4

район Южное Бутово города Москвы  
поселение Щербинка города Москвы  
поселение Воскресенское города Москвы  
поселение Рязановское города Москвы



**УСЛОВНЫЕ ОБОЗНАЧЕНИЯ**

**Границы**

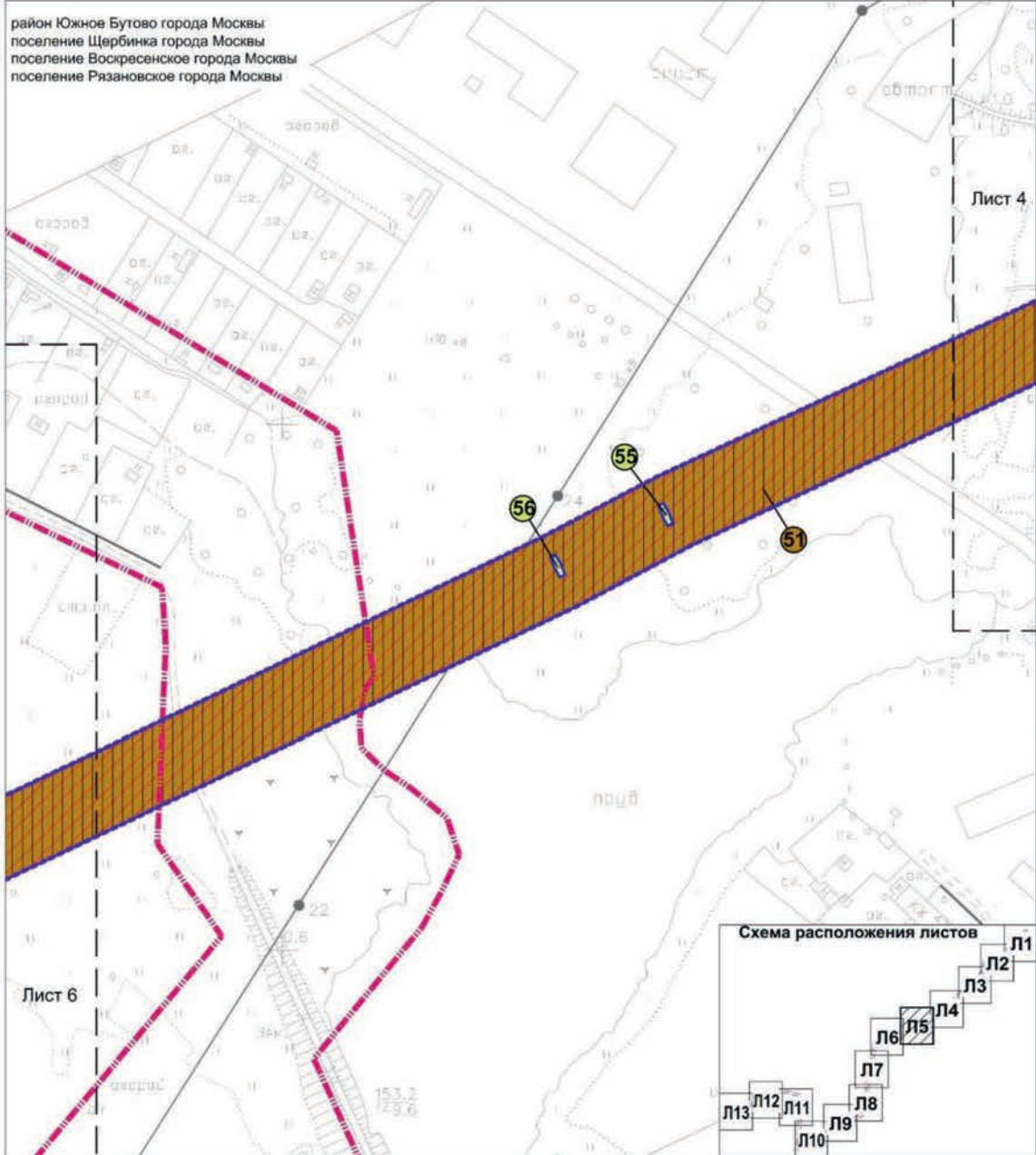
- граница подготовки проекта планировки территории
- границы районов, поселений города Москвы
- границы планировочных участков
- номер участка

\* территория, предназначенная для размещения линейного объекта, совпадает с границами предлагаемого к установлению сервитута/публичного сервитута

**Территории земельных участков:**

- территории земельных участков, частей земельных участков жилых зданий
- территории земельных участков, частей земельных участков нежилых зданий, сооружений, свободные от обременений
- общественные территории, в т.ч. спортивные, детские площадки, внутриквартальные проезды и т.п.
- территории, зоны с особыми условиями и ограничениями использования земельных участков и объектов капитального строительства
- предлагаемый к установлению сервитут/публичный сервитут





**УСЛОВНЫЕ ОБОЗНАЧЕНИЯ**

**Границы**

- граница подготовки проекта планировки территории
- границы районов, поселений города Москвы
- границы планировочных участков

①

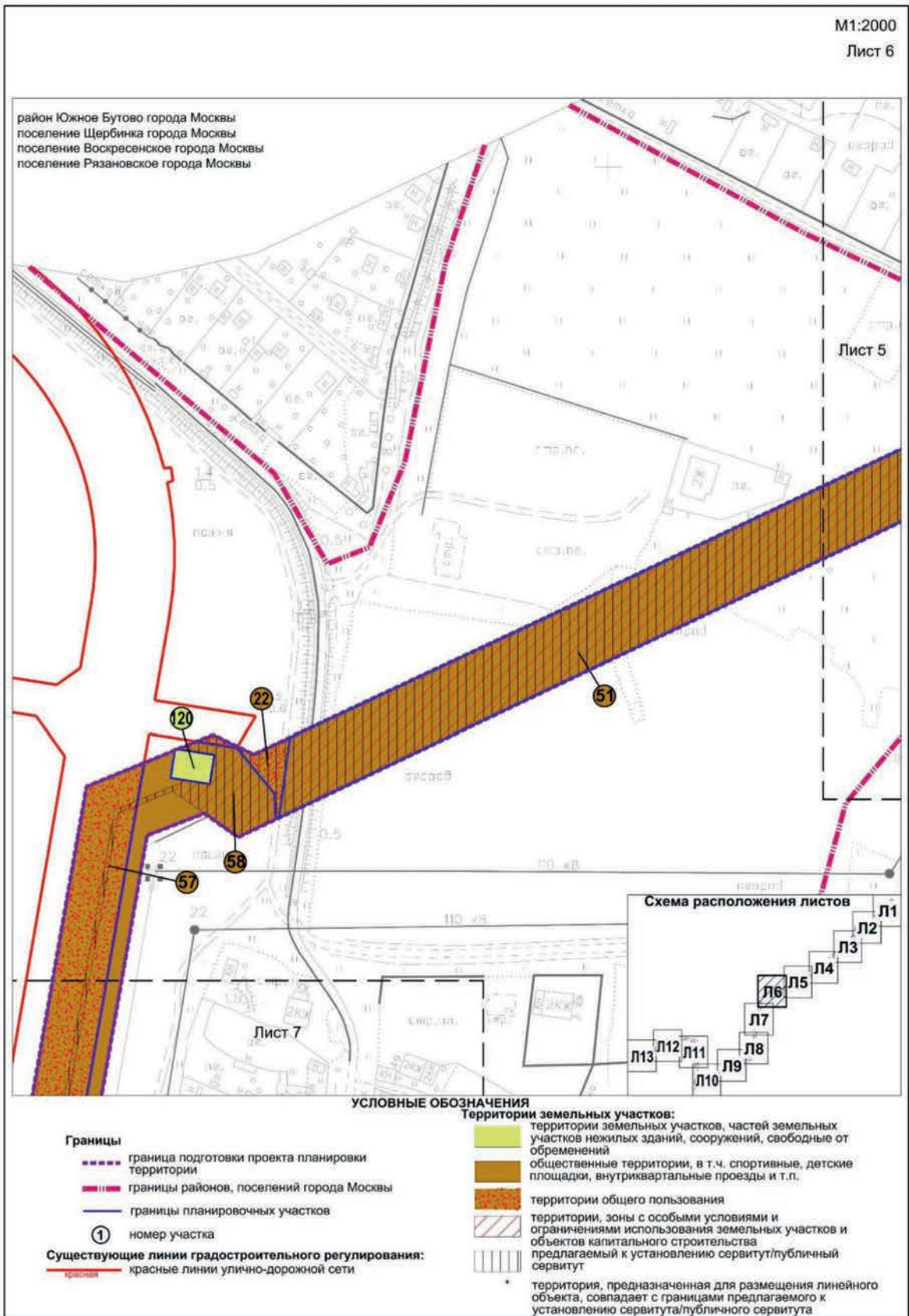
номер участка

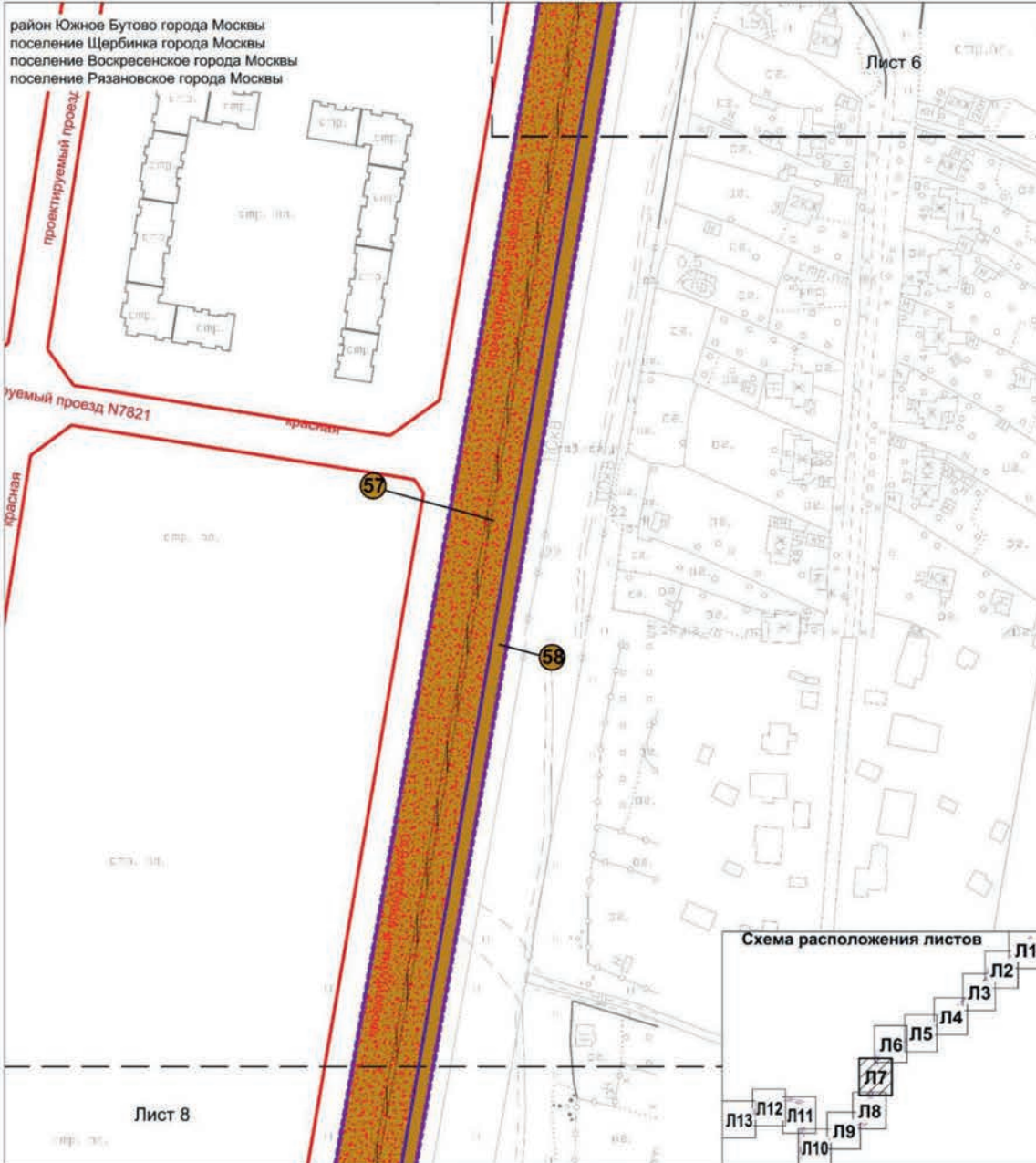
\* территория, предназначенная для размещения линейного объекта, совпадает с границами предлагаемого к установлению сервитута/публичного сервитута

**Территории земельных участков:**

- территории земельных участков, частей земельных участков жилых зданий
- территории земельных участков, частей земельных участков нежилых зданий, сооружений, свободные от обременений
- общественные территории, в т.ч. спортивные, детские площадки, внутриквартальные проезды и т.п.
- территории, зоны с особыми условиями и ограничениями использования земельных участков и объектов капитального строительства
- предлагаемый к установлению сервитут/публичный сервитут







**УСЛОВНЫЕ ОБОЗНАЧЕНИЯ**

**Границы**

- граница подготовки проекта планировки территории
- границы планировочных участков

① номер участка

**Существующие линии градостроительного регулирования:**

- красная — красные линии улично-дорожной сети

**Территории земельных участков:**

- общественные территории, в т.ч. спортивные, детские площадки, внутриквартальные проезды и т.п.
- территории общего пользования
- ▨ территории, зоны с особыми условиями и ограничениями использования земельных участков и объектов капитального строительства
- ▤ предлагаемый к установлению сервитут/публичный сервитут
- \* территория, предназначенная для размещения линейного объекта, совпадает с границами предлагаемого к установлению сервитута/публичного сервитута





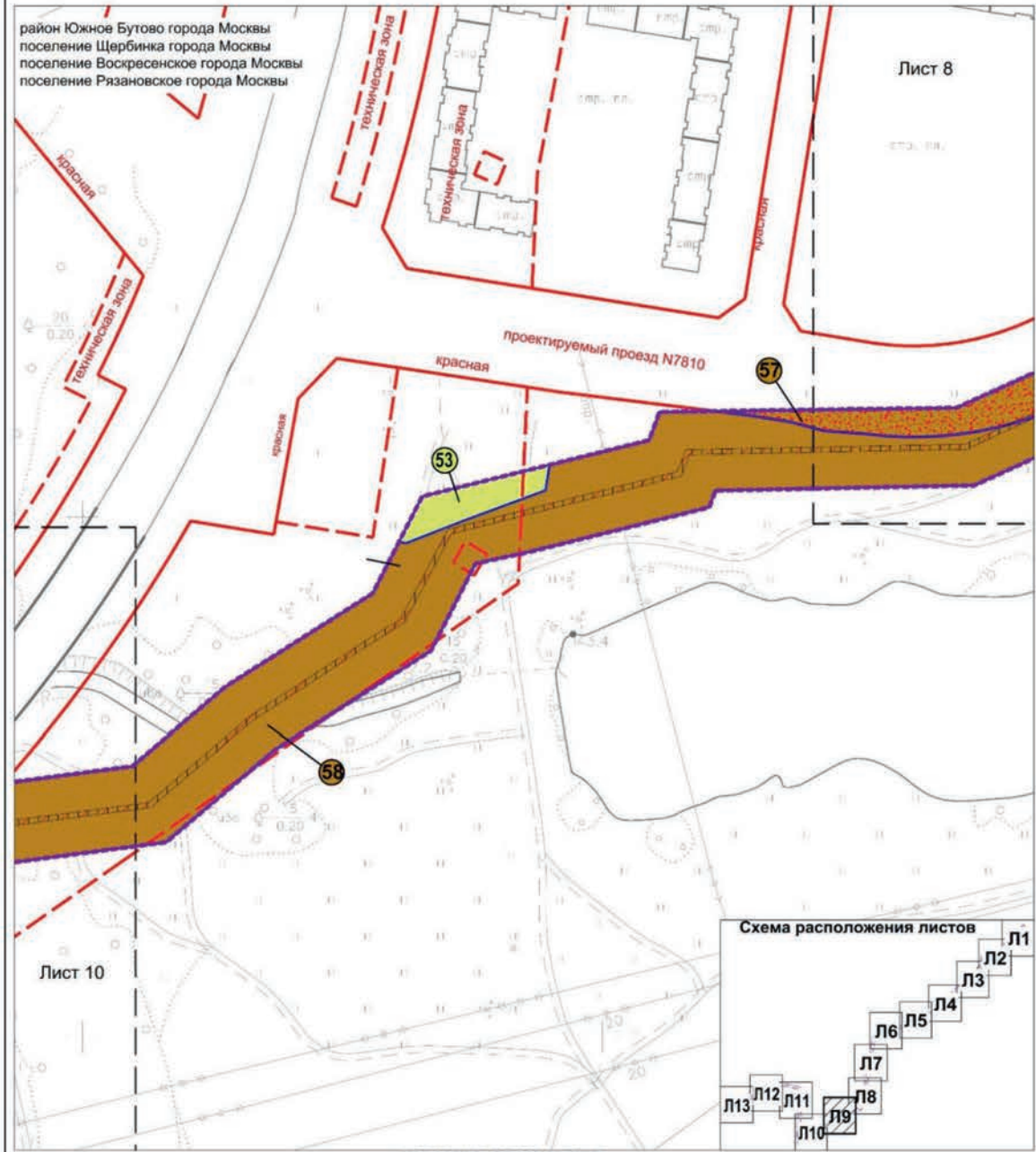
**Границы**  
 - - - - граница подготовки проекта планировки территории  
 — границы планировочных участков  
 ① номер участка

**Существующие линии градостроительного регулирования:**  
 — красная — красные линии улично-дорожной сети

**УСЛОВНЫЕ ОБОЗНАЧЕНИЯ**

**Территории земельных участков:**

- общественные территории, в т.ч. спортивные, детские площадки, внутриквартальные проезды и т.п.
- территории общего пользования
- территории, зоны с особыми условиями и ограничениями использования земельных участков и объектов капитального строительства
- предлагаемый к установлению сервитут/публичный сервитут
- территория, предназначенная для размещения линейного объекта, совпадает с границами предлагаемого к установлению сервитута/публичного сервитута



район Южное Бутово города Москвы  
поселение Щербинка города Москвы  
поселение Воскресенское города Москвы  
поселение Рязановское города Москвы

Лист 8

Лист 10

проектируемый проезд N7810

53

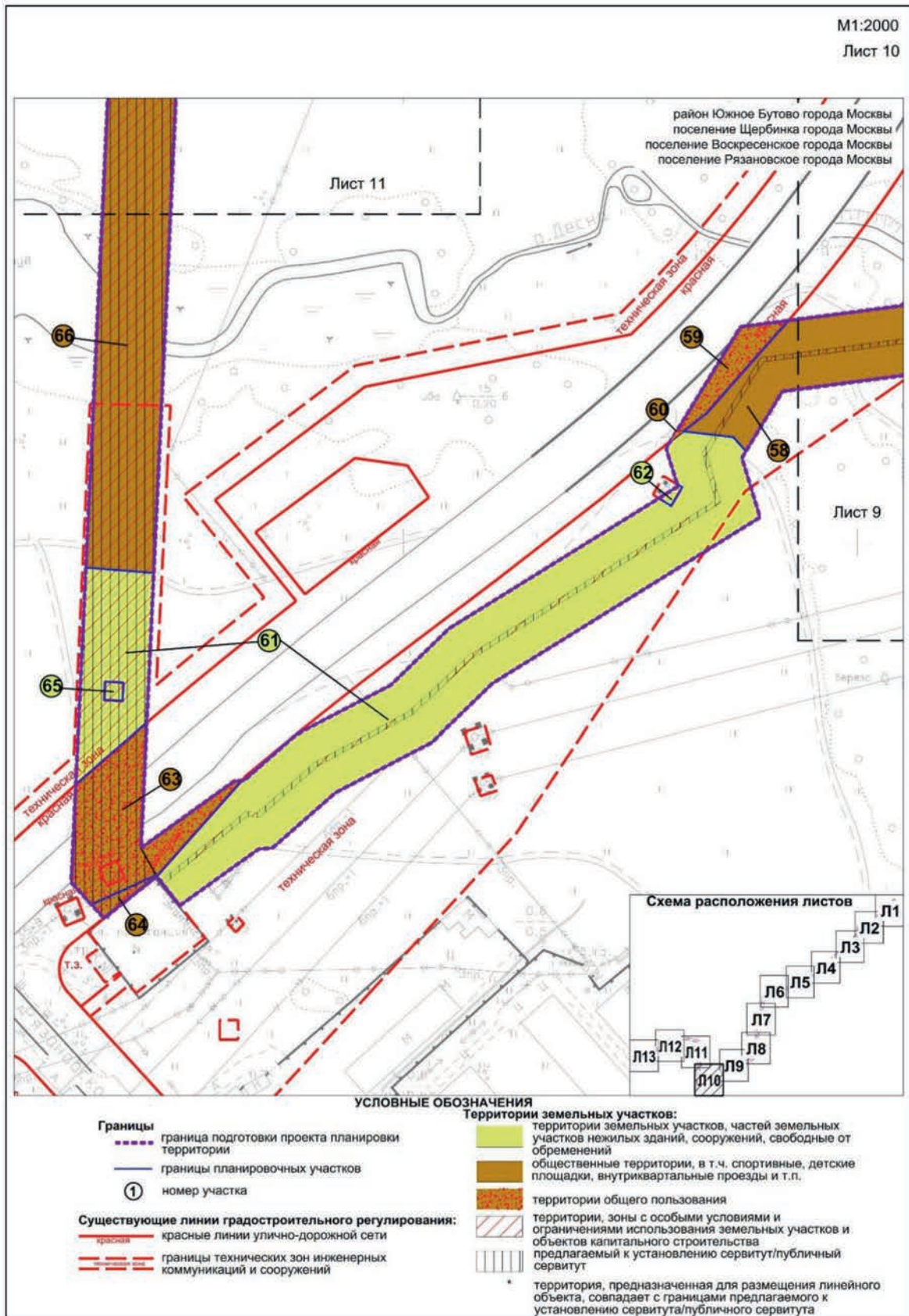
57

58

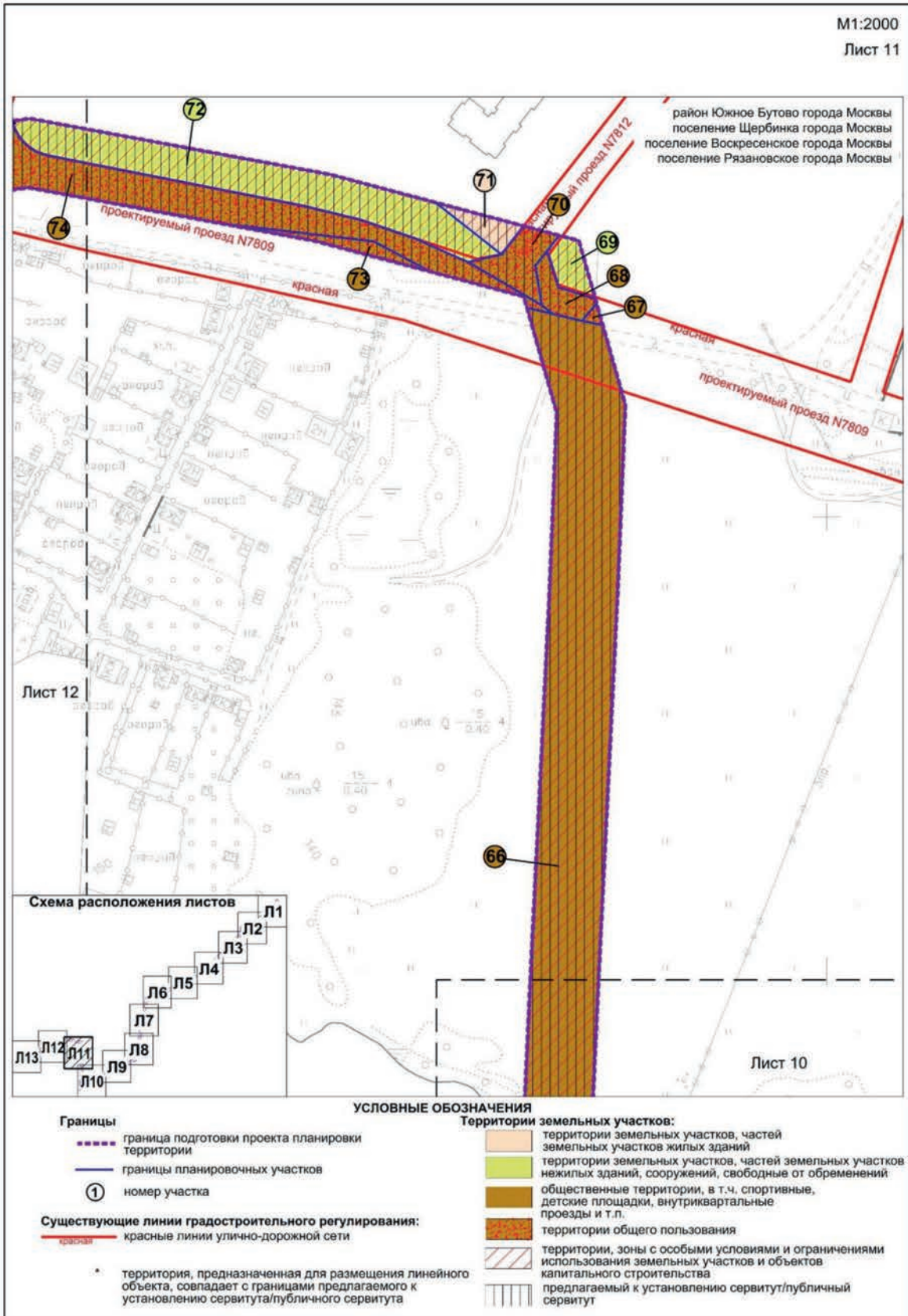


- УСЛОВНЫЕ ОБОЗНАЧЕНИЯ**
- |  |  |
|--|--|
| <b>Границы</b>   | <b>Территории земельных участков:</b>  |
| --- граница подготовки проекта планировки территории             | территории земельных участков, частей земельных участков нежилых зданий, сооружений, свободные от обременений  |
| — границы планировочных участков                                 | общественные территории, в т.ч. спортивные, детские площадки, внутриквартальные проезды и т.п.   |
| ① номер участка  | территории общего пользования  |
| <b>Существующие линии градостроительного регулирования:</b>      | территории, зоны с особыми условиями и ограничениями использования земельных участков и объектов капитального строительства предлагаемый к установлению сервитута/публичный сервитут |
| — красная красные линии улично-дорожной сети                     | * территория, предназначенная для размещения линейного объекта, совпадает с границами предлагаемого к установлению сервитута/публичного сервитута                                    |
| --- границы технических зон инженерных коммуникаций и сооружений |  |



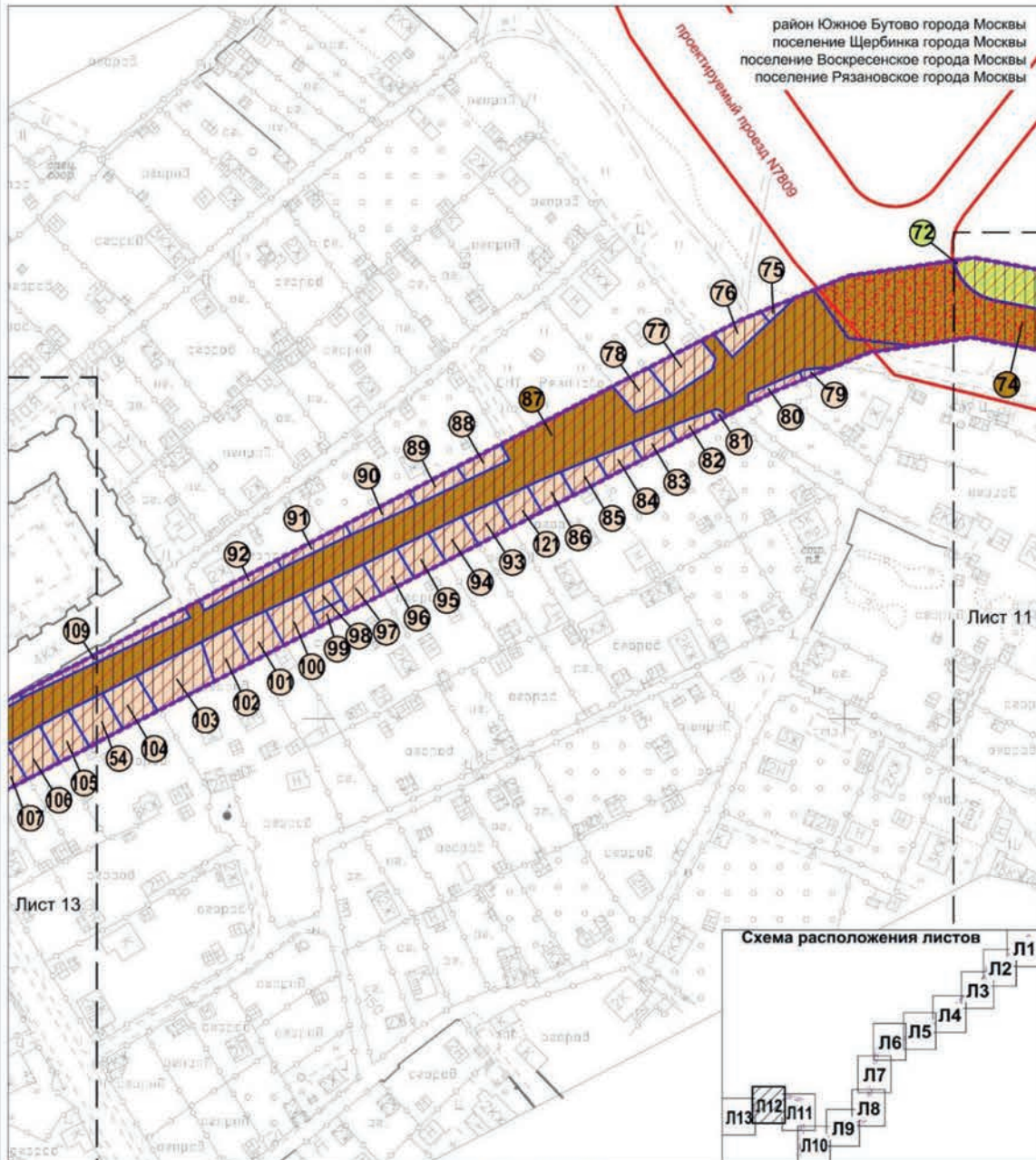






M1:2000

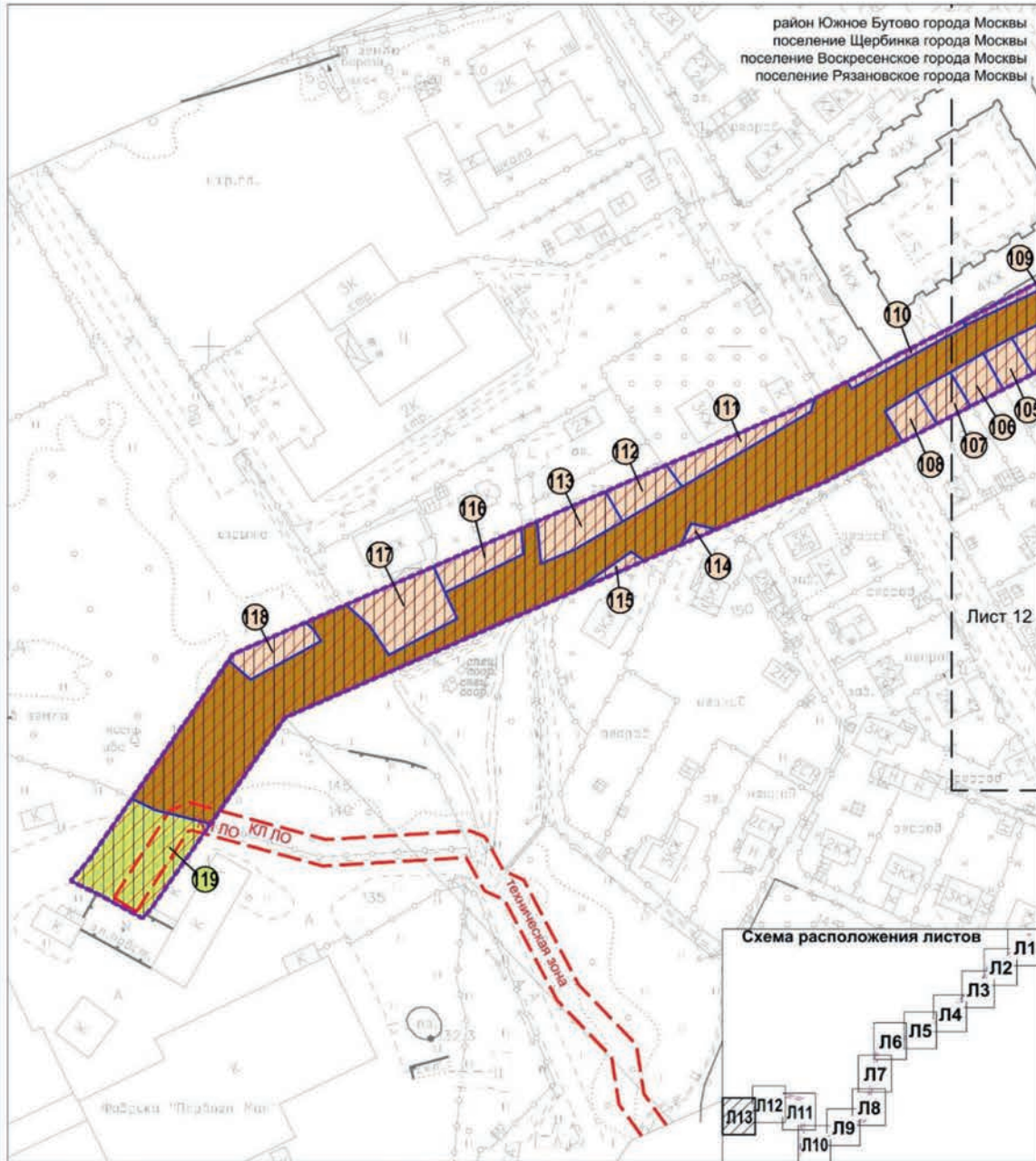
Лист 12



Границы		УСЛОВНЫЕ ОБОЗНАЧЕНИЯ	
	граница подготовки проекта планировки территории		территории земельных участков, частей земельных участков жилых зданий
	границы планировочных участков		территории земельных участков, частей земельных участков нежилых зданий, сооружений, свободные от обременений
	номер участка		общественные территории, в т.ч. спортивные, детские площадки, внутриквартальные проезды и т.п.
<b>Существующие линии градостроительного регулирования:</b>			территории общего пользования
	красные линии улично-дорожной сети		территории, зоны с особыми условиями и ограничениями использования земельных участков и объектов капитального строительства
* территория, предназначенная для размещения линейного объекта, совпадает с границами предлагаемого к установлению сервитута/публичного сервитута			предлагаемый к установлению сервитут/публичный сервитут



район Южное Бутово города Москвы  
поселение Щербинка города Москвы  
поселение Воскресенское города Москвы  
поселение Рязановское города Москвы



**Границы** **УСЛОВНЫЕ ОБОЗНАЧЕНИЯ**

- граница подготовки проекта планировки территории
- границы планировочных участков
- номер участка
- Существующие линии градостроительного регулирования:**
  - красные линии, обозначающие существующие, планируемые (изменяемые, вновь образуемые) границы территорий, занятых линейными объектами и (или) предназначенных для размещения линейных объектов
  - границы технических зон инженерных коммуникаций и сооружений
  - территория, предназначенная для размещения линейного объекта, совпадает с границами предлагаемого к установлению сервитута/публичного сервитута

- Территории земельных участков:**
- территории земельных участков, частей земельных участков жилых зданий
  - территории земельных участков, частей земельных участков нежилых зданий, сооружений, свободные от обременений
  - территории, занятые объектами инженерных коммуникаций, спортивными, детские площадки, внутриквартальные проезды и т.п.
  - территории, зоны с особыми условиями и ограничениями использования земельных участков и объектов капитального строительства
  - предлагаемый к установлению сервитута/публичного сервитута

## 1.3.2. Характеристика земельных участков территории к плану «Межевание территории»

Назначение территории	№ участка на плане	Кадастровый номер земельного участка	Местоположение (адресные ориентиры)	Виды разрешенного использования земельных участков <sup>1</sup>	Площадь образуемого земельного участка, га	Вид ограничения на земельном участке, площадь, га	Примечание
1	2	3	4	5	6	7	8
Территории земельных участков, частей земельных участков жилых зданий	23	77:13:0020201:1	город Москва, Авиационная улица	2.1, 2.2, 2.3, 2.7	0,01	Обременение условием использования подземного пространства – 0,01 га; предлагаемый к установлению сервитут/публичный сервитут – 0,01 га	
	25	50:61:0020211:65	город Москва, Барышевская улица, дом 4	2.1, 2.2, 2.3, 2.7	0,006	Обременение условием использования подземного пространства – 0,006 га; предлагаемый к установлению сервитут/публичный сервитут – 0,006 га	
	26	50:61:0020211:63	город Москва, Барышевская улица, дом 6	2.1, 2.2, 2.3, 2.7	0,03	Обременение условием использования подземного пространства – 0,03 га; предлагаемый к установлению сервитут/публичный сервитут – 0,03 га	
	27	50:61:0020211:34	город Москва, улица Олега Кошевого, дом 16	2.1, 2.2, 2.3, 2.7	0,001	Обременение условием использования подземного пространства – 0,001 га; предлагаемый к установлению сервитут/публичный сервитут – 0,001 га	
	28	50:61:0020211:36	город Москва, улица Олега Кошевого, дом 16	2.1, 2.2, 2.3, 2.7	0,01	Обременение условием использования подземного пространства – 0,01 га; предлагаемый к установлению сервитут/публичный сервитут – 0,01 га	



1	2	3	4	5	6	7	8
	29	50:61:0020211:68	город Москва, Барышевская улица, дом 8	2.1, 2.2, 2.3, 2.7	0,07	сервитут/публичный сервитут – 0,01 га  Обременение условием использования подземного пространства – 0,07 га; предлагаемый к установлению сервитут/публичный сервитут – 0,07 га	
	30	50:61:0020211:28	город Москва, Барышевская улица, дом 8	2.1, 2.2, 2.3, 2.7	0,01	Обременение условием использования подземного пространства – 0,01 га; предлагаемый к установлению сервитут/публичный сервитут – 0,01 га	
	31	50:61:0020211:69	город Москва, улица Олега Кошевого, дом 11	2.1, 2.2, 2.3, 2.7	0,08	Обременение условием использования подземного пространства – 0,08 га; предлагаемый к установлению сервитут/публичный сервитут – 0,08 га	
	32	50:61:0020211:32	город Москва, улица Олега Кошевого, дом 11	2.1, 2.2, 2.3, 2.7	0,007	Обременение условием использования подземного пространства – 0,007 га; предлагаемый к установлению сервитут/публичный сервитут – 0,018 - га	
	34	50:61:0020210:38	город Москва, улица Олега Кошевого, дом 8	2.1, 2.2, 2.3, 2.7	0,001	Обременение условием использования подземного пространства – 0,001 га; предлагаемый к установлению сервитут/публичный сервитут – 0,001 га	

1	2	3	4	5	6	7	8
	35	50:61:0020210:24	город Москва, улица Олега Кошьевого, дом 10	2.1, 2.2, 2.3, 2.7	0,005	Обременение условием использования подземного пространства – 0,005 га; предлагаемый к установлению сервитут/публичный сервитут – 0,005 га	
	36	50:61:0020210:43	город Москва, улица Олега Кошьевого, дом 10	2.1, 2.2, 2.3, 2.7	0,05	Обременение условием использования подземного пространства – 0,05 га; предлагаемый к установлению сервитут/публичный сервитут – 0,05 га	
	38	50:61:0020210:25	город Москва, улица Олега Кошьевого, дом 12	2.1, 2.2, 2.3, 2.7	0,02	Обременение условием использования подземного пространства – 0,02 га; предлагаемый к установлению сервитут/публичный сервитут – 0,02 га	
	39	50:61:0020210:26	город Москва, улица Олега Кошьевого, дом 12	2.1, 2.2, 2.3, 2.7	0,03	Обременение условием использования подземного пространства – 0,03 га; предлагаемый к установлению сервитут/публичный сервитут – 0,03 га	
	40	50:61:0020210:66	город Москва, улица Толбухина, дом 98	2.1, 2.2, 2.3, 2.7	0,004	Обременение условием использования подземного пространства – 0,004 га; предлагаемый к установлению сервитут/публичный сервитут – 0,004 га	
	41	50:61:0020210:56	город Москва, улица Толбухина, дом 5	2.1, 2.2, 2.3, 2.7	0,02	Обременение условием использования подземного пространства – 0,02 га; предлагаемый к установлению сервитут/публичный сервитут – 0,02 га	

1	2	3	4	5	6	7	8
	42	50:61:0020210:83	город Москва, улица Толбухина, дом 5	2.1, 2.2, 2.3, 2.7	0,02	Обременение условием использования подземного пространства – 0,02 га; предлагаемый к установлению сервитут/публичный сервитут – 0,02 га	
	43	50:61:0020210:58	город Москва, улица Толбухина, дом 5	2.1, 2.2, 2.3, 2.7	0,02	Обременение условием использования подземного пространства – 0,02 га; предлагаемый к установлению сервитут/публичный сервитут – 0,02 га	
	45	50:61:0020210:20	город Москва, улица Толбухина, дом 6	2.1, 2.2, 2.3, 2.7	0,005	Обременение условием использования подземного пространства – 0,005 га; предлагаемый к установлению сервитут/публичный сервитут – 0,005 га	
	46	50:61:0020210:3	город Москва, улица Толбухина, дом 7	2.1, 2.2, 2.3, 2.7	0,001	Обременение условием использования подземного пространства – 0,001 га; предлагаемый к установлению сервитут/публичный сервитут – 0,001 га	
	47	50:61:0020210:46	город Москва, улица Толбухина, дом 7	2.1, 2.2, 2.3, 2.7	0,01	Обременение условием использования подземного пространства – 0,01 га; предлагаемый к установлению сервитут/публичный сервитут – 0,01 га	
	48	50:61:0020210:19	город Москва, улица Толбухина, дом 8а	2.1, 2.2, 2.3, 2.7	0,02	Обременение условием использования подземного пространства – 0,02 га; предлагаемый к установлению сервитут/публичный сервитут – 0,02 га	

1	2	3	4	5	6	7	8
49	50:61:0020210:60	город Москва, улица Толбухина, дом 12	2.1, 2.2, 2.3, 2.7	0,002	Обременение условием использования подземного пространства – 0,002 га; предлагаемый к установлению сервитут/публичный сервитут – 0,002 га		
50	50:61:0020210:88	город Москва, улица Толбухина, дом 16	2.1, 2.2, 2.3, 2.7	0,005	Обременение условием использования подземного пространства – 0,005 га; предлагаемый к установлению сервитут/публичный сервитут – 0,005 га		
54	77:20:0000000:27	город Москва, садовое накоммерческое товарищество (далее – СНТ «Рязанов»), участок 68	9.1, 12.0.1	0,02	Обременение условием использования подземного пространства – 0,020 га; предлагаемый к установлению сервитут/публичный сервитут – 0,020 га		
71	77:20:0020441:1276	город Москва, село Остафьево	2.6, 3.1.1, 3.5.1, 3.9.1, 3.9.2, 3.9.3, 6.12, 4.1, 4.9, 4.4, 4.5, 4.6, 6.2, 6.2.1, 6.3, 6.3.1, 6.4, 6.5, 6.6, 6.7, 6.8, 6.11, 12.0.2, 12.0.1	0,03	Обременение условием использования подземного пространства – 0,03 га; предлагаемый к установлению сервитут/публичный сервитут – 0,03 га		
75	50:27:0020441:328	город Москва, ДСК «Остафьево»	2.1, 2.2, 13.2	0,003	Обременение условием использования подземного пространства – 0,003 га; предлагаемый к установлению сервитут/публичный сервитут – 0,003 га		
76	50:27:0020441:349	город Москва ДСК «Остафьево», участок 1	2.1, 2.2, 13.2	0,02	Обременение условием использования подземного пространства – 0,02 га; предлагаемый к установлению сервитут/публичный сервитут – 0,02 га		



1	2	3	4	5	6	7	8
	77	50:27:0020453:89	город Москва, СНТ «Рязаново», участок 57	2.1, 2.2, 13.2	0,03	Обременение условием использования подземного пространства – 0,03 га; предлагаемый к установлению сервитут/публичный сервитут – 0,03 га	
	78	50:27:0020453:86	город Москва, СНТ «Рязаново», участок 57	2.1, 2.2, 13.2	0,02	Обременение условием использования подземного пространства – 0,02 га; предлагаемый к установлению сервитут/публичный сервитут – 0,02 га	
	79	50:27:0020453:3	город Москва, СНТ «Рязаново», участок 150	2.1, 2.2, 13.2	0,002	Обременение условием использования подземного пространства – 0,002 га; предлагаемый к установлению сервитут/публичный сервитут – 0,002 га	
	80	50:27:0020453:298	город Москва, СНТ «Рязаново», участок 149	2.1, 2.2, 13.2	0,007	Обременение условием использования подземного пространства – 0,007 га; предлагаемый к установлению сервитут/публичный сервитут – 0,007 га	
	81	50:27:0020453:148	город Москва, СНТ «Рязаново», участок 86	2.1, 2.2, 13.2	0,001	Обременение условием использования подземного пространства – 0,001 га; предлагаемый к установлению сервитут/публичный сервитут – 0,001 га	
	82	50:27:0020453:147	город Москва, СНТ «Рязаново», участок 85	2.1, 2.2, 13.2	0,01	Обременение условием использования подземного пространства – 0,01 га; предлагаемый к установлению сервитут/публичный сервитут – 0,01 га	

1	2	3	4	5	6	7	8
83	50:27:0020453:349	город Москва, СНТ «Рязаново», участок 84	2.1, 2.2, 13.2	0,01	Обременение условием использования подземного пространства – 0,01 га; предлагаемый к установлению сервитут/публичный сервитут – 0,01 га		
84	50:27:0020453:348	город Москва, СНТ «Рязаново», участок 83	2.1, 2.2, 13.2	0,01	Обременение условием использования подземного пространства – 0,01 га; предлагаемый к установлению сервитут/публичный сервитут – 0,01 га		
85	50:27:0020453:144	город Москва, СНТ «Рязаново», участок 82	2.1, 2.2, 13.2	0,01	Обременение условием использования подземного пространства – 0,01 га; предлагаемый к установлению сервитут/публичный сервитут – 0,01 га		
86	50:27:0020453:141	город Москва, СНТ «Рязаново», участок 81	2.1, 2.2, 13.2	0,02	Обременение условием использования подземного пространства – 0,02 га; предлагаемый к установлению сервитут/публичный сервитут – 0,02 га		
88	50:27:0020453:92	город Москва, СНТ «Рязаново», участок 59	2.1, 2.2, 13.2	0,01	Обременение условием использования подземного пространства – 0,01 га; предлагаемый к установлению сервитут/публичный сервитут – 0,01 га		

1	2	3	4	5	6	7	8
	89	50:27:0020453:95	город Москва, СНТ «Рязаново», участок 60	2.1, 2.2, 13.2	0,01	Обременение условием использования подземного пространства – 0,01 га; предлагаемый к установлению сервитут/публичный сервитут – 0,01 га	
	90	50:27:0020453:98	город Москва, СНТ «Рязаново», участок 61	2.1, 2.2, 13.2	0,02	Обременение условием использования подземного пространства – 0,02 га, предлагаемый к установлению сервитут/публичный сервитут – 0,02 га	
	91	50:27:0020453:101	город Москва, СНТ «Рязаново», участок 62	2.1, 2.2, 13.2	0,01	Обременение условием использования подземного пространства – 0,01 га; предлагаемый к установлению сервитут/публичный сервитут – 0,01 га	
	92	50:27:0020453:102	город Москва, СНТ «Рязаново», участок 63	2.1, 2.2, 13.2	0,01	Обременение условием использования подземного пространства – 0,01 га; предлагаемый к установлению сервитут/публичный сервитут – 0,01 га	
	93	50:27:0020453:135	город Москва, СНТ «Рязаново», участок 79	2.1, 2.2, 13.2	0,02	Обременение условием использования подземного пространства – 0,02 га; предлагаемый к установлению сервитут/публичный сервитут – 0,02 га	
	94	50:27:0020453:312	город Москва, СНТ «Рязаново», участок 78	2.1, 2.2, 13.2	0,02	Обременение условием использования подземного пространства – 0,02 га; предлагаемый к установлению сервитут/публичный сервитут – 0,02 га	

1	2	3	4	5	6	7	8
						сервитут – 0,02 га	
95		50:27:0020453:132	город Москва, СНТ «Рязаново», участок 77	2.1, 2.2, 13.2	0,02	Обременение условием использования подземного пространства – 0,02 га, предлагаемый к установлению сервитут/публичный сервитут – 0,02 га	
96		50:27:0020453:129	город Москва, СНТ «Рязаново», участок 76	2.1, 2.2, 13.2	0,02	Обременение условием использования подземного пространства – 0,02 га, предлагаемый к установлению сервитут/публичный сервитут – 0,02 га	
97		50:27:0020453:306	город Москва, СНТ «Рязаново», участок 75	2.1, 2.2, 13.2	0,02	Обременение условием использования подземного пространства – 0,02 га, предлагаемый к установлению сервитут/публичный сервитут – 0,02 га	
98		50:27:0020453:309	город Москва, СНТ «Рязаново», участок 74	2.1, 2.2, 13.2	0,01	Обременение условием использования подземного пространства – 0,01 га, предлагаемый к установлению сервитут/публичный сервитут – 0,01 га	
99		50:27:0020453:307	город Москва, СНТ «Рязаново», участок 74	2.1, 2.2, 13.2	0,01	Обременение условием использования подземного пространства – 0,01 га, предлагаемый к установлению сервитут/публичный сервитут – 0,01 га	



1	2	3	4	5	6	7	8
	100	50:27:0020453:126	город Москва, СНТ «Рязаново», участок 73	2.1, 2.2, 13.2	0,02	Обременение условием использования подземного пространства – 0,02 га; предлагаемый к установлению сервитут/публичный сервитут – 0,02 га	
	101	50:27:0020453:123	город Москва, СНТ «Рязаново», участок 72	2.1, 2.2, 13.2	0,02	Обременение условием использования подземного пространства – 0,02 га; предлагаемый к установлению сервитут/публичный сервитут – 0,02 га	
	102	50:27:0020453:120	город Москва, СНТ «Рязаново», участок 71	2.1, 2.2, 13.2	0,02	Обременение условием использования подземного пространства – 0,02 га; предлагаемый к установлению сервитут/публичный сервитут – 0,02 га	
	103	Кадastroвый номер отсутствует	город Москва, вблизи деревни Рязаново	2.1, 2.2, 13.2	0,04	Обременение условием использования подземного пространства – 0,04 га; предлагаемый к установлению сервитут/публичный сервитут – 0,04 га	
	104	50:27:0020453:117	город Москва, СНТ «Рязаново», участок 69	2.1, 2.2, 13.2	0,02	Обременение условием использования подземного пространства – 0,02 га; предлагаемый к установлению сервитут/публичный сервитут – 0,02 га	
	105	50:27:0020453:114	город Москва, СНТ «Рязаново», участок 67	2.1, 2.2, 13.2	0,02	Обременение условием использования подземного пространства – 0,02 га; предлагаемый к установлению сервитут/публичный сервитут – 0,02 га	

1	2	3	4	5	6	7	8
	106	50:27:0020453:111	город Москва, СНТ «Рязаново», участок 66	2.1, 2.2, 13.2	0,02	Обременение условием использования подземного пространства – 0,02 га; предлагаемый к установлению сервитут/публичный сервитут – 0,02 га	
	107	50:27:0020453:108	город Москва, СНТ «Рязаново», участок 65	2.1, 2.2, 13.2	0,02	Обременение условием использования подземного пространства – 0,02 га; предлагаемый к установлению сервитут/публичный сервитут – 0,02 га	
	108	50:27:0020453:105	город Москва, СНТ «Рязаново», участок 64	2.1, 2.2, 13.2	0,02	Обременение условием использования подземного пространства – 0,02 га; предлагаемый к установлению сервитут/публичный сервитут – 0,02 га	
	109	50:27:0020405:76	город Москва, село Остафьево	2.1, 2.2, 13.2	0,02	Обременение условием использования подземного пространства – 0,02 га; предлагаемый к установлению сервитут/публичный сервитут – 0,02 га	
	110	50:27:0020405:145	город Москва, село Остафьево	2.1, 2.2, 13.2	0,02	Обременение условием использования подземного пространства – 0,02 га; предлагаемый к установлению сервитут/публичный сервитут – 0,02 га	
	111	50:27:0020416:28	город Москва, деревня Рязаново	2.1, 2.2, 13.2	0,04	Обременение условием использования подземного пространства – 0,04 га; предлагаемый к установлению сервитут/публичный сервитут – 0,04 га	

1	2	3	4	5	6	7	8
	112	50:27:0020453:286	город Москва, СНТ «Рязаново», участок 186	2.1, 2.2, 13.2	0,03	Обременение условием использования подземного пространства – 0,03 га; предлагаемый к установлению сервитут/публичный сервитут – 0,03 га	
	113	Кадастровый номер отсутствует	город Москва, деревня Рязаново	2.1, 2.2, 13.2	0,05	Обременение условием использования подземного пространства – 0,05 га; предлагаемый к установлению сервитут/публичный сервитут – 0,05 га	
	114	50:27:0020416:119	город Москва, деревня Рязаново, владение 38	2.1, 2.2, 13.2	0,004	Обременение условием использования подземного пространства – 0,004 га; предлагаемый к установлению сервитут/публичный сервитут – 0,004 га	
	115	50:27:0020434:16	город Москва, деревня Рязаново, владение 37А	2.1, 2.2, 13.2	0,007	Обременение условием использования подземного пространства – 0,007 га; предлагаемый к установлению сервитут/публичный сервитут – 0,007 га	
	116	50:27:0020416:34	город Москва, деревня Рязаново	2.1, 2.2, 13.2	0,04	Обременение условием использования подземного пространства – 0,04 га; предлагаемый к установлению сервитут/публичный сервитут – 0,04 га	
	117	50:27:0020416:187	город Москва, деревня Рязаново	2.1, 2.2, 13.2	0,07	Обременение условием использования подземного пространства – 0,07 га; предлагаемый к установлению сервитут/публичный сервитут – 0,07 га	

1	2	3	4	5	6	7	8
	118	50:27:0000000:734	город Москва, деревня Рязаново	Ф <sup>2</sup>	0,03	Обременение условием использования подземного пространства – 0,03 га; предлагаемый к установлению сервитут/публичный сервитут – 0,03 га	
	121	77:20:0020453:159	город Москва, поселение Рязановское, СНТ «Рязаново»	2.1, 2.2, 13.2	0,01	Обременение условием использования подземного пространства – 0,01 га; предлагаемый к установлению сервитут/публичный сервитут – 0,01 га	
<b>ИТОГО:</b>							
<b>Территории земельных участков, частей участков нежилых зданий, сооружений, свободные от обременения</b>	1	50:61:0020101:80	город Москва, Бутовский тупик, дом 1	3.1.1, 3.6.1, 3.9.2, 3.9.3, 3.9.4, 4.1, 4.9, 6.2, 6.2.1, 6.3, 6.3.1, 6.4, 6.5, 6.6, 6.7, 6.8, 6.9, 6.11, 7.1.1, 7.1.2	1,03	Обременение условием использования подземного пространства – 1,03 га; предлагаемый к установлению сервитут/публичный сервитут – 1,03 га	
	2	Кadaстровый номер отсутствует	город Москва, Остафьевское шоссе	3.8.1, 4.1, 4.2, 3.5.1	0,09	Обременение условием использования подземного пространства – 0,09 га; предлагаемый к установлению сервитут/публичный сервитут – 0,09 га	
	3	50:61:0020101:71	город Москва, Остафьевское шоссе	3.1.1, 3.6.1, 3.9.2, 3.9.3, 3.9.4, 4.1, 4.9, 6.2, 6.2.1, 6.3, 6.3.1, 6.4, 6.5, 6.6, 6.7, 6.8, 6.9, 6.11, 7.1.1, 7.1.2	0,001	Обременение условием использования подземного пространства – 0,001 га; предлагаемый к установлению сервитут/публичный сервитут – 0,001 га	



1	2	3	4	5	6	7	8
	5	Кадастровый номер отсутствует	город Москва, Остафьевское шоссе	3.8.1, 4.1, 4.2, 3.5.1	0,11	Обременение условием использования подземного пространства – 0,11 га; предлагаемый к установлению сервитут/публичный сервитут – 0,11 га	
	7	77:13:0020103:9	город Москва, Новостровская улица	3.8.1, 4.1, 4.2, 3.5.1	0,02	Обременение условием использования подземного пространства – 0,02 га; предлагаемый к установлению сервитут/публичный сервитут – 0,02 га	
	9	77:06:0012019:1000	город Москва, Южное Бутово, промзона «Бутово», комплекс 3	2.1	0,43	Обременение условием использования подземного пространства – 0,43 га; предлагаемый к установлению сервитут/публичный сервитут – 0,43 га	
	15	77:06:0012019:1001	город Москва, Южное Бутово, промзона «Бутово», комплекс 3	Ф <sup>2</sup>	1,22	Обременение условием использования подземного пространства – 1,22 га; предлагаемый к установлению сервитут/публичный сервитут – 1,22 га	
	33	50:61:0020211:67	город Москва, улица Олега Кошевого, дом 11	2.1, 2.2, 2.3, 2.7	0,002	Обременение условием использования подземного пространства – 0,002 га; предлагаемый к установлению сервитут/публичный сервитут – 0,002 га	

1	2	3	4	5	6	7	8
44	50:61:0020210:92	город Москва, улица Толбухина, дом 5	2.1, 2.2, 2.3, 2.7	0,002	Обременение условием использования подземного пространства – 0,002 Га; предлагаемый к установлению сервитут/публичный сервитут – 0,002 Га		
52	50:61:0020210:94	город Москва, улица Местечко Барыши	2.1, 2.2, 2.3, 2.7	0,007	Обременение условием использования подземного пространства – 0,007 Га; предлагаемый к установлению сервитут/публичный сервитут – 0,007 Га		
53	77:20:0020441:4323	г. Москва, п. Рязановское, с. Остафьево	2.6, 3.1.1, 3.5.1, 3.9.1, 3.9.2, 3.9.3, 6.12, 4.1, 4.9, 4.4, 4.5, 4.6, 6.2, 6.2.1, 6.3, 6.3.1, 6.4, 6.5, 6.6, 6.7, 6.8, 6.11, 12.0.2, 12.0.1	0,067	-		
55	50:61:0020301:6	город Москва, улица Местечко Барыши	9.1, 12.1	0,002	Обременение условием использования подземного пространства – 0,002 Га; предлагаемый к установлению сервитут/публичный сервитут – 0,002 Га		
56	50:61:0020301:5	город Москва, улица Местечко Барыши	9.1, 12.1	0,002	Обременение условием использования подземного пространства – 0,002 Га; предлагаемый к установлению сервитут/публичный сервитут – 0,002 Га		
61	77:20:0020441:1261	город Москва, деревня Рязаново, земельный участок 1	3.1.1, 4.1, 4.2, 8.3	1,2	Обременение условием использования подземного пространства – 0,07 Га; предлагаемый к установлению сервитут/публичный сервитут – 0,07 Га		

1	2	3	4	5	6	7	8
62	77:20:0020441:1260	Москва, п. Рязанское, д. Рязаново, зу 1/3	3.1.1., 4.1, 4.2, 8.3	0,004	-		
65	77:20:0020441:1259	город Москва, деревня Рязаново, земельный участок 1/4	3.1.1., 4.1, 4.2, 8.3	0,007	Обременение условием использования подземного пространства – 0,007 га; предлагаемый к установлению сервитут/публичный сервитут – 0,007 га		
69	77:20:0020441:1337	город Москва, село Остафьево	2.6, 3.1.1, 3.5.1, 3.9.1, 3.9.2, 3.9.3, 6.12, 4.1, 4.9, 4.4, 4.5, 4.6, 6.2, 6.2.1, 6.3, 6.3.1, 6.4, 6.5, 6.6, 6.7, 6.8, 6.11, 12.0.2, 12.0.1	0,035	Обременение условием использования подземного пространства – 0,035 га; предлагаемый к установлению сервитут/публичный сервитут – 0,035 га		
72	77:20:0020441:1277	город Москва, село Остафьево	2.6, 3.1.1, 3.5.1, 3.9.1, 3.9.2, 3.9.3, 6.12, 4.1, 4.9, 4.4, 4.5, 4.6, 6.2, 6.2.1, 6.3, 6.3.1, 6.4, 6.5, 6.6, 6.7, 6.8, 6.11, 12.0.2, 12.0.1	0,33	Обременение условием использования подземного пространства – 0,33 га; предлагаемый к установлению сервитут/публичный сервитут – 0,33 га		
119	50:27:0020434:7	город Москва, вблизи поселка Фабрики им. 1 Мая	Ф <sup>2</sup>	0,12	Обременение условием использования подземного пространства – 0,12 га; предлагаемый к установлению сервитут/публичный сервитут – 0,12 га		
120	77:20:0020441:4323	город Москва, село Остафьево	2.6, 3.1.1, 3.5.1, 3.9.1, 3.9.2, 3.9.3, 6.12, 4.1, 4.9, 4.4, 4.5, 4.6, 6.2, 6.2.1, 6.3, 6.3.1, 6.4, 6.5, 6.6, 6.7, 6.8, 6.11, 12.0.2, 12.0.1	0,02	-		
<b>Итого:</b>				<b>4,699</b>			

1	2	3	4	5	6	7	8
<b>Территории общего пользования</b>	4	Кадастровый номер отсутствует	город Москва, Остафьевское шоссе	3.1.1, 3.6.1, 3.9.2, 3.9.3, 3.9.4, 4.1, 4.9, 6.2, 6.2.1, 6.3, 6.3.1, 6.4, 6.5, 6.6, 6.7, 6.8, 6.9, 6.11, 7.1.1, 7.1.2	0,11	Обременение условием использования подземного пространства – 0,11 га; предлагаемый к установлению сервитут/публичный сервитут – 0,11 га; в красных линиях улично-дорожной сети – 0,11 га	
	6	77:06:0012019:2	город Москва, Староникольская улица	7.1.1, 7.1.2, 7.2.2, 12.0.1	0,001	Обременение условием использования подземного пространства – 0,001 га; предлагаемый к установлению сервитут/публичный сервитут – 0,001 га	
	8	77:13:0020103:9	город Москва, Новостроевская улица	3.8.1, 4.1, 4.2, 3.5.1	0,01	Обременение условием использования подземного пространства – 0,01 га; предлагаемый к установлению сервитут/публичный сервитут – 0,01 га; в красных линиях улично-дорожной сети – 0,01 га	
	10	77:06:0012019:1000	город Москва, Южное Бутово, промзона «Бутово», комплекс 3	2.1	0,22	Обременение условием использования подземного пространства - 0,22 га; предлагаемый к установлению сервитут/публичный сервитут – 0,022 га; в красных линиях улично-дорожной сети – 0,22 га	
	11	77:06:0012019:3	город Москва, внутренний проезд участка улично-дорожной сети 6214	Ф <sup>2</sup>	0,02	Обременение условием использования подземного пространства – 0,02 га; предлагаемый к установлению сервитут/публичный сервитут – 0,02 га; в красных линиях улично-дорожной	

1	2	3	4	5	6	7	8
						сети – 0,02 га	
	12	77:06:0012019:1000	город Москва, Южное Бутово, промзона «Бутово», комплекс 3	2.1	0,002	Обременение условием использования подземного пространства – 0,002 га; предлагаемый к установлению сервитут/публичный сервитут – 0,002 га; в красных линиях улично- дорожной сети – 0,002 га	
	13	77:06:0012019:3	город Москва, внутренний проезд участка улично- дорожной сети 6214	$\Phi^2$	0,03	Обременение условием использования подземного пространства – 0,03 га; предлагаемый к установлению сервитут/публичный сервитут – 0,03 га; в красных линиях улично-дорожной сети – 0,03 га	
	14	77:06:0012019:1001	город Москва, Южное Бутово, промзона «Бутово», комплекс 3	$\Phi^2$	0,26	Обременение условием использования подземного пространства – 0,26 га; предлагаемый к установлению сервитут/публичный сервитут – 0,26 га; в красных линиях улично-дорожной сети – 0,26 га	
	16	77:06:0012019:5	город Москва, внутренний проезд участка улично- дорожной сети 6213	$\Phi^2$	0,007	Обременение условием использования подземного пространства – 0,007 га; предлагаемый к установлению сервитут/публичный сервитут – 0,007 га; в красных линиях улично- дорожной сети – 0,007 га	



1	2	3	4	5	6	7	8
17	Кадастровый номер отсутствует	город Москва, внутренний проезд участка улочно-дорожной сети 6213	Ф <sup>2</sup>	0,007	Обременение условием использования подземного пространства – 0,007 га; предлагаемый к установлению сервитут/публичный сервитут – 0,007 га; в красных линиях улочно-дорожной сети – 0,007 га		
18	77:06:0012019:1001	город Москва, Южное Бутово, промзона «Бутово», комплекс 3	Ф <sup>2</sup>	0,11	Обременение условием использования подземного пространства – 0,11 га; предлагаемый к установлению сервитут/публичный сервитут – 0,11 га; в красных линиях улочно-дорожной сети – 0,11 га		
19	Кадастровый номер отсутствует	город Москва, внутренний проезд участка улочно-дорожной сети 6213	Ф <sup>2</sup>	0,001	Обременение условием использования подземного пространства – 0,001 га; предлагаемый к установлению сервитут/публичный сервитут – 0,001 га; в красных линиях улочно-дорожной сети – 0,001 га		
22	77:20:0020441:4324	город Москва, Авиационная улица	2,6, 3,1.1, 3,5.1, 3,9.1, 3,9.2, 3,9.3, 6,12, 4,1, 4,9, 4,4, 4,5, 4,6, 6,2, 6,2.1, 6,3, 6,3.1, 6,4, 6,5, 6,6, 6,7, 6,8, 6,11, 12,0.2, 12,0.1	0,03	Обременение условием использования подземного пространства – 0,03 га; предлагаемый к установлению сервитут/публичный сервитут – 0,03 га; в красных линиях улочно-дорожной сети – 0,004 га		

1	2	3	4	5	6	7	8
	57	77:20:0020441:4322	город Москва, село Остафьево	2.6, 3.1.1, 3.5.1, 3.9.1, 3.9.2, 3.9.3, 6.12, 4.1, 4.9, 4.4, 4.5, 4.6, 6.2, 6.2.1, 6.3, 6.3.1, 6.4, 6.5, 6.6, 6.7, 6.8, 6.11, 12.0.2, 12.0.1	2,28	Обременение условием использования подземного пространства – 0,22 га; предлагаемый к установлению сервитут/публичный сервитут – 0,22 га	
	59	Кадастровый номер отсутствует	город Москва, село Остафьево	Ф <sup>2</sup>	0,06	В красных линиях улично- дорожной сети – 0,06 га	
	60	77:20:0020441:1263	Москва, п. Рязановское, д. Рязаново, з/у 1/2	3.1.1., 4.1, 4.2, 8.3	0,001	В красных линиях улично- дорожной сети – 0,001 га	
	63	77:20:0020441:1261	город Москва, деревня Рязаново, земельный участок 1	3.1.1., 4.1, 4.2, 8.3	0,221	Обременение условием использования подземного пространства – 0,221 га; предлагаемый к установлению сервитут/публичный сервитут – 0,221 га; в красных линиях улично- дорожной сети – 0,221 га	
	64	Кадастровый номер отсутствует	город Москва, улица Местечко Барыши	3.1.1., 4.1, 4.2, 8.3	0,01	Обременение условием использования подземного пространства – 0,01 га; предлагаемый к установлению сервитут/публичный сервитут – 0,01 га; в красных линиях улично- дорожной сети – 0,01 га	
	67	77:20:0020441:1302	город Москва, поселение Рязановское, квартал № 34, владение 2/5	2.6, 3.1.1, 3.5.1, 3.9.1, 3.9.2, 3.9.3, 6.12, 4.1, 4.9, 4.4, 4.5, 4.6, 6.2, 6.2.1, 6.3, 6.3.1, 6.4, 6.5, 6.6, 6.7, 6.8, 6.11, 12.0.2, 12.0.1	0,004	Обременение условием использования подземного пространства – 0,004 га; предлагаемый к установлению сервитут/публичный сервитут – 0,004 га	

1	2	3	4	5	6	7	8
	68	77:20:0020441:1336	город Москва, село Остафьево	2.6, 3.1.1, 3.5.1, 3.9.1, 3.9.2, 3.9.3, 6.12, 4.1, 4.9, 4.4, 4.5, 4.6, 6.2, 6.2.1, 6.3, 6.3.1, 6.4, 6.5, 6.6, 6.7, 6.8, 6.11, 12.0.2, 12.0.1	0,035	Обременение условием использования подземного пространства – 0,035 га; предлагаемый к установлению сервитут/публичный сервитут – 0,035 га	
	70	77:20:0020441:1335	город Москва, село Остафьево	2.6, 3.1.1, 3.5.1, 3.9.1, 3.9.2, 3.9.3, 6.12, 4.1, 4.9, 4.4, 4.5, 4.6, 6.2, 6.2.1, 6.3, 6.3.1, 6.4, 6.5, 6.6, 6.7, 6.8, 6.11, 12.0.2, 12.0.1	0,058	Обременение условием использования подземного пространства – 0,058 га; предлагаемый к установлению сервитут/публичный сервитут – 0,058 га; в красных линиях улочно- дорожной сети – 0,058 га	
	73	Кadaстровый номер отсутствует	город Москва, село Остафьево	Ф <sup>2</sup>	0,03	Обременение условием использования подземного пространства – 0,03 га; предлагаемый к установлению сервитут/публичный сервитут – 0,03 га; в красных линиях улочно-дорожной сети – 0,03 га	
	74	77:20:0000000:242	город Москва, село Остафьево	Ф <sup>2</sup>	0,41	Обременение условием использования подземного пространства – 0,41 га; предлагаемый к установлению сервитут/публичный сервитут – 0,41 га; в красных линиях улочно- дорожной сети – 0,41 га	
<b>ИТОГО:</b>							
<b>Общественные территории, в т.ч. спортивные, детские площадки, внутриквартальные проезды и т.п.</b>	20	Кadaстровый номер отсутствует	город Москва, Авиационная улица	Ф <sup>2</sup>	<b>3,917</b>  0,003	Обременение условием использования подземного пространства – 0,003 га; предлагаемый к установлению сервитут/публичный сервитут – 0,003 га	

1	2	3	4	5	6	7	8
	21	Кадастровый номер отсутствует	город Москва, Авиационная улица	Ф <sup>2</sup>	0,03	Обременение условием использования подземного пространства – 0,03 га, предлагаемый к установлению сервитут/публичный сервитут – 0,03 га	
	24	Кадастровый номер отсутствует	город Москва, Барышевская улица	Ф <sup>2</sup>	0,16	Обременение условием использования подземного пространства – 0,16 га, предлагаемый к установлению сервитут/публичный сервитут – 0,16 га	
	37	Кадастровый номер отсутствует	город Москва, улица Олега Кошевого	Ф <sup>2</sup>	0,14	Обременение условием использования подземного пространства – 0,14 га, предлагаемый к установлению сервитут/публичный сервитут – 0,14 га	
	51	Кадастровый номер отсутствует	город Москва, улица Олега Кошевого	Ф <sup>2</sup>	2,4	Обременение условием использования подземного пространства – 2,4 га, предлагаемый к установлению сервитут/публичный сервитут – 2,4 га	
	58	Кадастровый номер отсутствует	город Москва, село Остафьево	Ф <sup>2</sup>	2,12	Обременение условием использования подземного пространства – 0,22 га, предлагаемый к установлению сервитут/публичный сервитут – 0,22 га	
	66	Кадастровый номер отсутствует	город Москва, деревня Рязаново	Ф <sup>2</sup>	1,5	Обременение условием использования подземного пространства - 1,5 га, предлагаемый к установлению сервитут/публичный сервитут – 1,5 га	

1	2	3	4	5	6	7	8
	87	Кадастровый номер отсутствует	город Москва, СНТ «Рязаново»	2.1, 2.2, 13.2	1,29	Обременение условием использования подземного пространства – 1,29 га, предлагаемый к установлению сервитут/публичный сервитут – 1,29 га	
	<b>ИТОГО</b>				<b>7,643</b>		
	<b>ИТОГО:</b>				<b>17,59</b>		

<sup>1</sup> Описание видов разрешенного использования земельных участков представлено в приказе Росреестра от 10 ноября 2020 г. № П/0412 «Об утверждении классификатора видов разрешенного использования земельных участков».

<sup>2</sup> Земельные участки в границах территориальных зон сохраняемого землепользования, для которых в качестве основных видов разрешенного использования используются земельные участки и объектов капитального строительства устанавливаются виды разрешенного использования упомянутых земельных участков и объектов капитального строительства, сведения о которых содержатся в Едином государственном реестре недвижимости.



## 2. Положение о размещении линейных объектов

**2.1. Наименование, основные характеристики (категория, протяженность, проектная мощность, пропускная способность, грузонапряженность, интенсивность движения) и назначение планируемых для размещения линейных объектов, а также линейных объектов, подлежащих реконструкции в связи с изменением их местоположения**

Проект планировки территории линейного объекта – воздушные линии электропередачи 35 кВ на участке от электроподстанции «Щербинка» до электроподстанции «Рязаново» подготовлен в соответствии с Законом города Москвы от 5 мая 2010 г. № 17 «О Генеральном плане города Москвы», на основании распоряжения Москомархитектуры от 14 апреля 2020 г. № 502 «О подготовке проекта планировки территории линейного объекта – реконструкция ВЛ 35 кВ «Щербинка – Рязаново».

Проектом планировки территории линейного объекта предусмотрена реконструкция воздушных линий электропередачи 35 кВ (далее – воздушные линии) на участке от электроподстанции «Щербинка» до электроподстанции «Рязаново».

В целях повышения надежности электроснабжения потребителей, повышения эффективности и снижения трудозатрат на эксплуатацию планировочными решениями предусматривается реконструкция существующей воздушной линии с заменой опор, провода и троса, а также кабелирование части воздушной линии электропередачи в обход участка проектируемого жилого комплекса «Остафьево» с размещением закрытого переходного пункта.

Реконструируемая трасса начинается от участка электроподстанции 35 кВ «Щербинка», расположенной на территории поселения Щербинка, далее пересекает дублер Остафьевского шоссе в районе Южное Бутово города Москвы, далее трасса идет в юго-западном направлении по территории микрорайона Новомосковский поселения Щербинка города Москвы, далее до проектируемого закрытого переходного пункта, расположенного у восточной границы участка жилого комплекса «Остафьево». Проектом планировки территории предусматривается кабелирование воздушной линии в обход участка проектируемого жилого комплекса «Остафьево» до участка электроподстанции 35 кВ «Знаменская», далее реконструируемый линейный объект трассируется воздушным способом по территории садового некоммерческого товарищества «Рязаново» до электроподстанции 35 кВ «Рязаново».

Территория в границах подготовки проекта составляет 17,59 га. Общая протяженность реконструируемых воздушных линий составляет 6,0 км.

Реализация планировочных решений потребует введения ограничений по использованию участков землепользователей, в границах которых проходят инженерные коммуникации.

Освобождение территории от существующих объектов капитального строительства и изъятие земельных участков в целях реализации планировочных решений не требуется.

### Основные характеристики и назначение планируемых для размещения линейных объектов, а также линейных объектов, подлежащих реконструкции в связи с изменением их местоположения

№ п/п	Перечень основных требований	Содержание требований
1	Основание подготовки проекта планировки территории	1. Закон города Москвы от 5 мая 2010 г. № 17 «О Генеральном плане города Москвы». 2. Распоряжение Москомархитектуры от 14 апреля 2020 г. № 502 «О подготовке проекта планировки территории линейного объекта – реконструкция ВЛ 35 кВ «Щербинка – Рязаново»
2	Перечень проектов планировки территории, выполненных на прилегающую территорию	1. Проект планировки территории линейного объекта участка улично-дорожной сети – Остафьевское шоссе (город Щербинка – деревня Молодцы – деревня Алхимово), утвержденный постановлением Правительства Москвы от 28 декабря 2016 г. № 964-ПП. 2. Проект планировки территории линейного объекта участка улично-дорожной сети – автомобильная дорога поселение Воскресенское – деревня Каркашево – поселение Щербинка, утвержденный постановлением Правительства Москвы от 19 февраля 2018 г. № 80-ПП. 3. Проект планировки территории линейных объектов – улично-дорожная сеть вблизи села Остафьево поселения Рязановское города Москвы, утвержденный постановлением Правительства Москвы от 18 июня 2020 г. № 838-ПП

№ п/п	Перечень основных требований	Содержание требований
3	Вид работ	Реконструкция
4	Категория линейного объекта	Воздушные линии электропередачи
5	Планировочные показатели линейного объекта:	
5.1	Протяженность реконструируемого участка воздушных линий электропередачи	6,0 км
6	Изменение границ природных и озелененных территорий, особо охраняемых зеленых территорий	Не требуется
7	Ограничение использования земельных участков, иные обременения в существующих границах участков землепользователей	Требуется (план «Межевание территории»)
8	Проектируемые наземные объекты	
8.1	Закрытый переходный пункт	– суммарная поэтажная наземная площадь в габаритах наружных стен – 100 кв.м; – предельная высота объекта – 10 м; – предельная плотность застройки земельного участка – 5,0 тыс. кв.м./га; – максимальный процент застройки не устанавливается

**2.2. Перечень субъектов Российской Федерации, перечень муниципальных районов, городских округов в составе субъектов Российской Федерации, перечень поселений, населенных пунктов, внутригородских территорий городов федерального значения, на территориях которых устанавливаются зоны планируемого размещения линейных объектов**

Зона планируемого размещения линейного объекта и зона планируемого размещения линейных объектов, подлежащих реконструкции в связи с изменением их местоположения, расположены в границах поселения Щербинка, поселения Рязановское и района Южное Бутово города Москвы.

**2.3. Перечень координат характерных точек границ зон планируемого размещения линейных объектов, границ зон планируемого размещения линейных объектов, подлежащих реконструкции в связи с изменением их местоположения**

№ точки	Московская система координат, используемая для ведения Единого государственного реестра недвижимости	
	Координаты	
	X	Y
1	2	3
1	-19919.03	1130.3
2	-19949.48	1092.69
3	-19951.05	1093.93
4	-19921.07	1130.96
5	-19921.37	1136.39
6	-19898.87	1161.99
7	-19876.33	1203.81
8	-19851.4	1230.39
9	-19782.6	1339.82
10	-19760.94	1333.89

№ точки	Московская система координат, используемая для ведения Единого государственного реестра недвижимости	
	Координаты	
	X	Y
1	2	3
11	-19720.45	1358.59
12	-19711.54	1426.29
13	-19678.41	1465.25
14	-19650.88	1507.48
15	-19640.48	1523.9
16	-19606.35	1541.94
17	-19584.13	1630.32
18	-19575.93	1633.41
19	-19573.87	1740.0
20	-19534.86	1824.37

№ точки	Московская система координат, используемая для ведения Единого государственного реестра недвижимости	
	Координаты	
	X	Y
1	2	3
21	-19462.5	1850.98
22	-19446.08	1850.74
23	-19233.39	1888.02
24	-19143.43	1904.01
25	-18685.15	1983.91
26	-18675.44	2007.86
27	-18695.81	2036.75
28	-18625.72	2184.21
29	-18548.72	2346.0
30	-18469.07	2512.42
31	-18446.09	2555.56
32	-18373.68	2709.35
33	-18297.45	2789.07
34	-18201.77	2891.57
35	-18096.59	3003.4
36	-18003.49	3103.71
37	-17914.39	3199.51
38	-17813.56	3292.99
39	-17810.56	3295.74
40	-17779.09	3311.45
41	-17666.73	3330.27
42	-17630.09	3479.1
43	-17557.64	3578.58
44	-17543.41	3710.77
45	-17474.11	3734.82
46	-17329.84	3813.04
47	-17306.78	3815.22
48	-17307.0	3791.25
49	-17307.52	3791.01
50	-17461.96	3707.28
51	-17515.62	3688.66
52	-17528.67	3567.46
53	-17605.6	3460.92
54	-17641.0	3303.05
55	-17774.52	3279.01
56	-17793.98	3271.2
57	-17893.62	3178.8
58	-17982.14	3084.08

№ точки	Московская система координат, используемая для ведения Единого государственного реестра недвижимости	
	Координаты	
	X	Y
1	2	3
59	-18075.14	2983.52
60	-18180.19	2871.69
61	-18276.48	2769.09
62	-18349.98	2692.98
63	-18419.85	2542.7
64	-18442.89	2498.93
65	-18522.71	2333.37
66	-18599.37	2171.77
67	-18659.3	2043.67
68	-18650.68	2025.73
69	-18656.97	2010.01
70	-18659.53	2026.23
71	-18672.28	2024.22
72	-18670.36	2012.07
73	-18671.66	2011.86
74	-18683.71	1982.13
75	-19143.08	1902.04
76	-19233.04	1886.06
77	-19445.92	1848.74
78	-19462.15	1848.98
79	-19533.39	1822.78
80	-19571.88	1739.54
81	-19573.96	1632.02
82	-19582.45	1628.82
83	-19604.63	1540.59
84	-19639.07	1522.38
85	-19649.2	1506.4
86	-19676.81	1464.05
87	-19709.64	1425.44
88	-19718.6	1357.38
89	-19760.64	1331.73
90	-19781.7	1337.5
91	-19849.81	1229.16
92	-19874.69	1202.63
93	-19897.22	1160.84
94	-19919.33	1135.68
95	-19947.45	1091.09
96	-19934.91	1084.2

№ точки	Московская система координат, используемая для ведения Единого государственного реестра недвижимости	
	Координаты	
	X	Y
1	2	3
97	-19798.15	1090.53
98	-19600.06	1099.76
99	-19433.8	1107.97
100	-19350.6	1111.36
101	-19278.27	1090.9
102	-19249.14	981.48
103	-19224.46	849.18
104	-19231.36	801.58
105	-19248.07	760.8
106	-19333.19	596.65
107	-19424.46	421.3
108	-19517.14	209.2
109	-19595.08	154.74
110	-19603.37	147.61
111	-19608.62	158.25
112	-19617.62	174.92

№ точки	Московская система координат, используемая для ведения Единого государственного реестра недвижимости	
	Координаты	
	X	Y
1	2	3
113	-19613.5	178.47
114	-19541.25	228.95
115	-19451.54	434.25
116	-19359.81	610.48
117	-19275.32	773.42
118	-19260.52	809.54
119	-19254.86	848.57
120	-19278.42	974.86
121	-19302.86	1066.68
122	-19354.16	1081.19
123	-19432.45	1078.0
124	-19598.62	1069.79
125	-19796.76	1060.56
126	-19950.22	1053.46
127	-19966.02	1067.9

#### 2.4. Предельные параметры разрешенного строительства, реконструкции объектов капитального строительства, входящих в состав линейных объектов в границах зон их планируемого размещения

Проектом планировки территории предусматривается строительство объекта капитального строительства – закрытого переходного пункта на земельном участке площадью 0,02 га со следующими технико-экономическими показателями: плотность застройки – 5,0 тыс.кв.м/га; предельная высота зданий – 10 м; максимальный процент застройки – не устанавливается.

#### 2.5. Мероприятия по защите сохраняемых объектов капитального строительства (зданий, строений, сооружений, объектов, строительство которых не завершено), существующих и строящихся на момент подготовки проекта планировки территории, а также объектов капитального строительства, планируемых к строительству в соответствии с ранее утвержденной документацией по планировке территории, от возможного негативного воздействия в связи с размещением линейных объектов

Мероприятия по защите сохраняемых объектов капитального строительства (зданий, строений, сооружений, объектов, строительство которых не завершено), существующих и строящихся на момент подготовки проекта планировки территории, а также объектов капитального строительства, планируемых к строительству в соответствии с утвержденной ранее документацией по планировке территории, от возможного негативного воздействия

в связи с размещением линейных объектов должны быть предусмотрены на следующих стадиях проектирования.

#### 2.6. Мероприятия по сохранению объектов культурного наследия от возможного негативного воздействия в связи с размещением линейных объектов

В границах подготовки проекта планировки территории частично расположен выявленный объект культурного наследия «Селище Рязаново 4», границы которого утверждены приказом Департамента культурного наследия города Москвы от 28 апреля 2017 г. № 283 «О включении выявленного объекта археологического наследия «Селище Рязаново 4» в перечень выявленных объектов культурного наследия города Москвы и об утверждении границ его территории».

В границах подготовки проекта планировки территории частично расположен выявленный объект культурного наследия «Селище Рязаново 1 (XIII–XIV вв.) (достопримечательное место)», границы которого утверждены приказом Департамента культурного наследия города Москвы от 8 февраля 2016 г. № 52 «О включении выявленного объекта археологического наследия «Селище Рязаново 1 (XIII–XIV вв.)» в перечень выявленных объектов культурного наследия города Москвы и об утверждении границ его территории».

Проектирование и проведение земляных, строительных, мелиоративных, хозяйственных и иных работ должно осуществляться при условии соблюдения требований, установленных статьями 5.1 и 36 Федерального закона от 25 июня 2002 г. № 73-ФЗ «Об объектах культурного

наследия (памятников истории и культуры) народов Российской Федерации».

Строительство линейного объекта на территории указанного объекта культурного наследия должно проводиться закрытым способом (методом горизонтально направленного бурения).

#### 2.7. Мероприятия по охране окружающей среды

После окончания работ по размещению линейного объекта будет выполнено благоустройство территории в границах зоны ведения строительных работ.

#### 2.9. Перечень зон планируемого размещения объектов капитального строительства к чертежу «Границы зон планируемого размещения линейных объектов» и чертежу «Границы зон планируемого размещения линейных объектов, подлежащих реконструкции в связи с изменением их местоположения»

№ зоны на плане	Назначение зоны планируемого размещения объектов	Наименование объектов	Характеристики объектов			Предельные параметры застройки		
			Площадь, га	Протяженность, км	Суммарная поэтажная наземная площадь в габаритах наружных стен, кв.м	Плотность застройки, тыс.кв.м/га	Высота зданий, м	Застроенность, %
1	2	3	4	5	6	7	8	9
1	2.6, 3.1.1, 3.5.1, 3.9.1, 3.9.2, 3.9.3, 4.1, 4.4, 4.5, 4.6, 4.9, 6.2, 6.2.1, 6.3, 6.3.1, 5.4, 6.5, 6.6, 6.7, 6.8, 6.11, 6.12, 12.0.1, 12.0.2	Закрытый переходный пункт	0,02	-	100	5,0	10	-
2	Зона планируемого размещения линейного объекта	Воздушные линии электропередачи 35 кВ	12,5	6,0	-	-	-	-

#### 2.10. Перечень мероприятий по реализации проекта планировки территории и последовательность их выполнения

Для реализации планировочных решений требуется выполнение следующих мероприятий:

- инженерная подготовка территории строительной площадки;
- сохранение или вынос с обеспечением эксплуатационной надежности объектов инженерной инфраструктуры (кабельные линии напряжением 0,4–20 кВ, канализация напорная 2×Ду=250 мм, канализация напорная 2×Ду=110 мм, водопроводные сети Ду=100 мм, водопроводная сеть 2×Ду=315 мм, канализация напорная 2×Ду=160 мм, территория водозаборного узла «Рязано-

#### 2.8. Мероприятия по защите территории от чрезвычайных ситуаций природного и техногенного характера, в том числе по обеспечению пожарной безопасности и гражданской обороны

Мероприятия по обеспечению гражданской обороны, установка электросирен оповещения, размещение защитных сооружений гражданской обороны проектом планировки территории не предусматриваются.

во», водопроводная сеть деревни Рязаново Ду=50–160 мм, канализация самотечная Ду=200 мм, канализация напорная 2×Ду=300 мм, водопроводная сеть Ду=63–160 мм) и объектов дорожного хозяйства (Остафьевское шоссе, улица Степана Эрьзи, Староникольская улица);

- разработка траншей и котлованов;
- реконструкция воздушных линий электропередачи 35 кВ, в том числе кабелирование части воздушной линии электропередачи в обход участка проектируемого жилого комплекса «Остафьево» с размещением закрытого переходного пункта;
- благоустройство территории.

Реализация проекта планировки территории предусматривается в один этап.



## О внесении изменений в постановление Правительства Москвы от 28 марта 2017 г. № 120-ПП

Постановление Правительства Москвы от 18 октября 2022 года № 2240-ПП

В соответствии с Градостроительным кодексом Российской Федерации, Законом города Москвы от 25 июня 2008 г. № 28 «Градостроительный кодекс города Москвы», постановлениями Правительства Москвы от 7 апреля 2009 г. № 270-ПП «О создании Городской комиссии по вопросам градостроительства, землепользования и застройки при Правительстве Москвы и об утверждении положений о Городской и окружной комиссиях по вопросам градостроительства, землепользования и застройки при Правительстве Москвы», от 22 марта 2022 г. № 438-ПП «О реализации положений пункта 2 статьи 7 Федерального закона от 14 марта 2022 г. № 58-ФЗ «О внесении изменений в отдельные законодательные акты Российской Федерации» **Правительство Москвы постановляет:**

1. Внести изменения в постановление Правительства Москвы от 28 марта 2017 г. № 120-ПП «Об утверждении правил землепользования и застройки города Москвы»:

1.1. Карту градостроительного зонирования «Границы территориальных зон и виды разрешенного использования земельных участков и объектов капитального строительства. Юго-Восточный административный округ города Москвы» раздела 1 книги 6 территориальной части правил землепользования и застройки приложения к постановлению дополнить изображением территориальной зоны согласно приложению 1 к настоящему постановлению.

1.2. Карту градостроительного зонирования «Границы территориальных зон, подзон территориальных зон и предельные параметры разрешенного строительства, реконструкции объектов капитального строительства. Юго-Восточный административный округ города Москвы» раздела 1 книги 6 территориальной части правил землепользования и застройки приложения к постановлению дополнить изображением территориальной зоны согласно приложению 2 к настоящему постановлению.

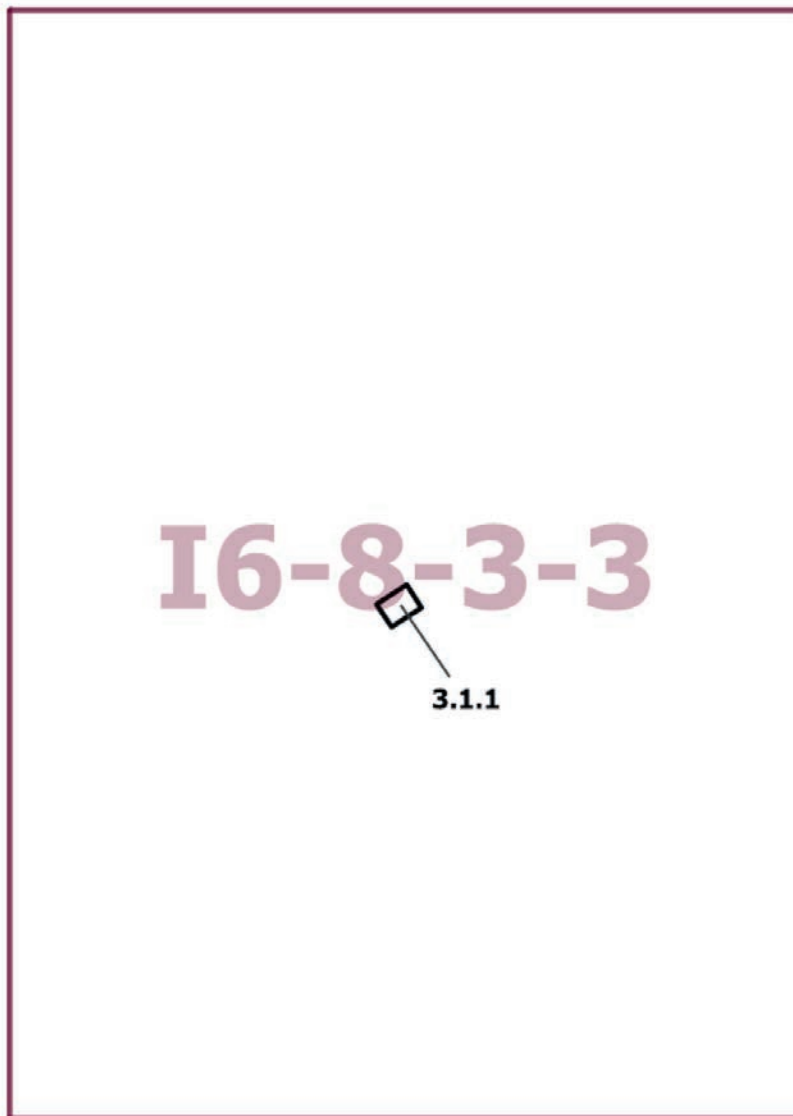
2. Контроль за выполнением настоящего постановления возложить на заместителя Мэра Москвы в Правительстве Москвы по вопросам градостроительной политики и строительства Бочкарева А.Ю.

Мэр Москвы **С.С.Собянин**

Приложение 1  
к постановлению Правительства Москвы  
от 18 октября 2022 г. № 2240-ПП

**Внесение изменения в приложение к постановлению Правительства Москвы  
от 28 марта 2017 г. № 120-ПП**

Книга 6  
Карта градостроительного зонирования  
Границы территориальных зон и виды разрешенного использования  
земельных участков и объектов капитального строительства  
Юго-Восточный административный округ города Москвы




Приложение 2  
к постановлению Правительства Москвы  
от 18 октября 2022 г. № 2240-ПП

**Внесение изменения в приложение к постановлению Правительства Москвы  
от 28 марта 2017 г. № 120-ПП**

Книга 6

Карта градостроительного зонирования

Границы территориальных зон, подзон территориальных зон и предельные параметры  
разрешенного строительства, реконструкции объектов капитального строительства  
Юго-Восточный административный округ города Москвы



—

## О внесении изменений в постановление Правительства Москвы от 28 марта 2017 г. № 120-ПП

Постановление Правительства Москвы от 18 октября 2022 года № 2241-ПП

В соответствии с Градостроительным кодексом Российской Федерации, Законом города Москвы от 25 июня 2008 г. № 28 «Градостроительный кодекс города Москвы», постановлениями Правительства Москвы от 7 апреля 2009 г. № 270-ПП «О создании Городской комиссии по вопросам градостроительства, землепользования и застройки при Правительстве Москвы и об утверждении положений о Городской и окружной комиссиях по вопросам градостроительства, землепользования и застройки при Правительстве Москвы», от 22 марта 2022 г. № 438-ПП «О реализации положений пункта 2 статьи 7 Федерального закона от 14 марта 2022 г. № 58-ФЗ «О внесении изменений в отдельные законодательные акты Российской Федерации» **Правительство Москвы постановляет:**

1. Внести изменения в постановление Правительства Москвы от 28 марта 2017 г. № 120-ПП «Об утверждении правил землепользования и застройки города Москвы»:

1.1. Изображение территориальной зоны на карте градостроительного зонирования «Границы территориальных зон и виды разрешенного использования земельных участков и объектов капитального строительства. Юго-Западный административный округ города Москвы» раздела 1 книги 8 территориальной части правил землепользования и застройки приложения к постановлению изменить согласно приложению 1 к настоящему постановлению.

1.2. Изображение территориальной зоны на карте градостроительного зонирования «Границы территориальных зон, подзон территориальных зон и предельные параметры разрешенного строительства, реконструкции объектов капитального строительства. Юго-Западный административный округ города Москвы» раздела 1 книги 8 территориальной части правил землепользования и застройки приложения к постановлению изменить согласно приложению 2 к настоящему постановлению.

1.3. Раздел 2 книги 8 территориальной части правил землепользования и застройки приложения к постановлению дополнить подразделом в редакции согласно приложению 3 к настоящему постановлению.

2. Контроль за выполнением настоящего постановления возложить на заместителя Мэра Москвы в Правительстве Москвы по вопросам градостроительной политики и строительства Бочкарева А.Ю.

Мэр Москвы **С.С.Собянин**

Приложение 1  
к постановлению Правительства Москвы  
от 18 октября 2022 г. № 2241-ПП

**Внесение изменения в приложение к постановлению Правительства Москвы  
от 28 марта 2017 г. № 120-ПП**

Книга 8  
Карта градостроительного зонирования  
Границы территориальных зон и виды разрешенного использования  
земельных участков и объектов капитального строительства  
Юго-Западный административный округ города Москвы





Приложение 2  
к постановлению Правительства Москвы  
от 18 октября 2022 г. № 2241-ПП

**Внесение изменения в приложение к постановлению Правительства Москвы  
от 28 марта 2017 г. № 120-ПП**

Книга 8  
Карта градостроительного зонирования  
Границы территориальных зон, подзон территориальных зон и предельные параметры  
разрешенного строительства, реконструкции объектов капитального строительства  
Юго-Западный административный округ города Москвы



**Приложение 3**  
к постановлению Правительства Москвы  
от 18 октября 2022 г. № 2241-ПП

**Внесение изменения в приложение к постановлению Правительства Москвы  
от 28 марта 2017 г. № 120-ПП**

Книга 8  
Юго-Западный административный округ города Москвы

**Пункт 494**

Территориальная зона	20222514
Основные виды разрешенного использования	4.9.1.1. Заправка транспортных средств
Условно разрешенные виды использования	
Вспомогательные виды	
Максимальный процент застройки (%)	Для подзоны ориентировочной площадью 0,1 га – не установлен. Для подзоны ориентировочной площадью 0,056 га – 0. Для подзоны ориентировочной площадью 0,052 га – 0
Высота застройки (м)	Для подзоны ориентировочной площадью 0,1 га – 15. Для подзоны ориентировочной площадью 0,056 га – 0. Для подзоны ориентировочной площадью 0,052 га – 0
Плотность застройки (тыс.кв.м/га)	Для подзоны ориентировочной площадью 0,1 га – не установлена. Для подзоны ориентировочной площадью 0,056 га – 0. Для подзоны ориентировочной площадью 0,052 га – 0
Минимальные и (или) максимальные размеры земельных участков (га)	
Иные показатели	Для подзоны ориентировочной площадью 0,1 га – общая площадь объекта – 1 000 кв.м

## О внесении изменений в постановление Правительства Москвы от 28 марта 2017 г. № 120-ПП

Постановление Правительства Москвы от 18 октября 2022 года № 2242-ПП

В соответствии с Градостроительным кодексом Российской Федерации, Законом города Москвы от 25 июня 2008 г. № 28 «Градостроительный кодекс города Москвы», постановлениями Правительства Москвы от 7 апреля 2009 г. № 270-ПП «О создании Городской комиссии по вопросам градостроительства, землепользования и застройки при Правительстве Москвы и об утверждении положений о Городской и окружной комиссиях по вопросам градостроительства, землепользования и застройки при Правительстве Москвы», от 22 марта 2022 г. № 438-ПП «О реализации положений пункта 2 статьи 7 Федерального закона от 14 марта 2022 г. № 58-ФЗ «О внесении изменений в отдельные законодательные акты Российской Федерации» **Правительство Москвы постановляет:**

1. Внести изменения в постановление Правительства Москвы от 28 марта 2017 г. № 120-ПП «Об утверждении правил землепользования и застройки города Москвы»:

1.1. Карту градостроительного зонирования «Границы территориальных зон и виды разрешенного использования земельных участков и объектов капитального строительства. Поселение Сосенское города Москвы» раздела 1 книги 12 территориальной части правил землепользования и застройки приложения к постановлению дополнить изображением территориальной зоны согласно приложению 1 к настоящему постановлению.

1.2. Карту градостроительного зонирования «Границы территориальных зон, подзон территориальных зон и предельные параметры разрешенного строительства, реконструкции объектов капитального строительства. Поселение Сосенское города Москвы» раздела 1 книги 12 территориальной части правил землепользования и застройки приложения к постановлению дополнить изображением территориальной зоны согласно приложению 2 к настоящему постановлению.

1.3. Подразделы «Пункт 199» и «Пункт 201» подраздела 2.9 раздела 2 книги 12 территориальной части правил землепользования и застройки приложения к постановлению признать утратившими силу.

1.4. Подраздел 2.9 раздела 2 книги 12 территориальной части правил землепользования и застройки приложения к постановлению дополнить подразделом в редакции согласно приложению 3 к настоящему постановлению.

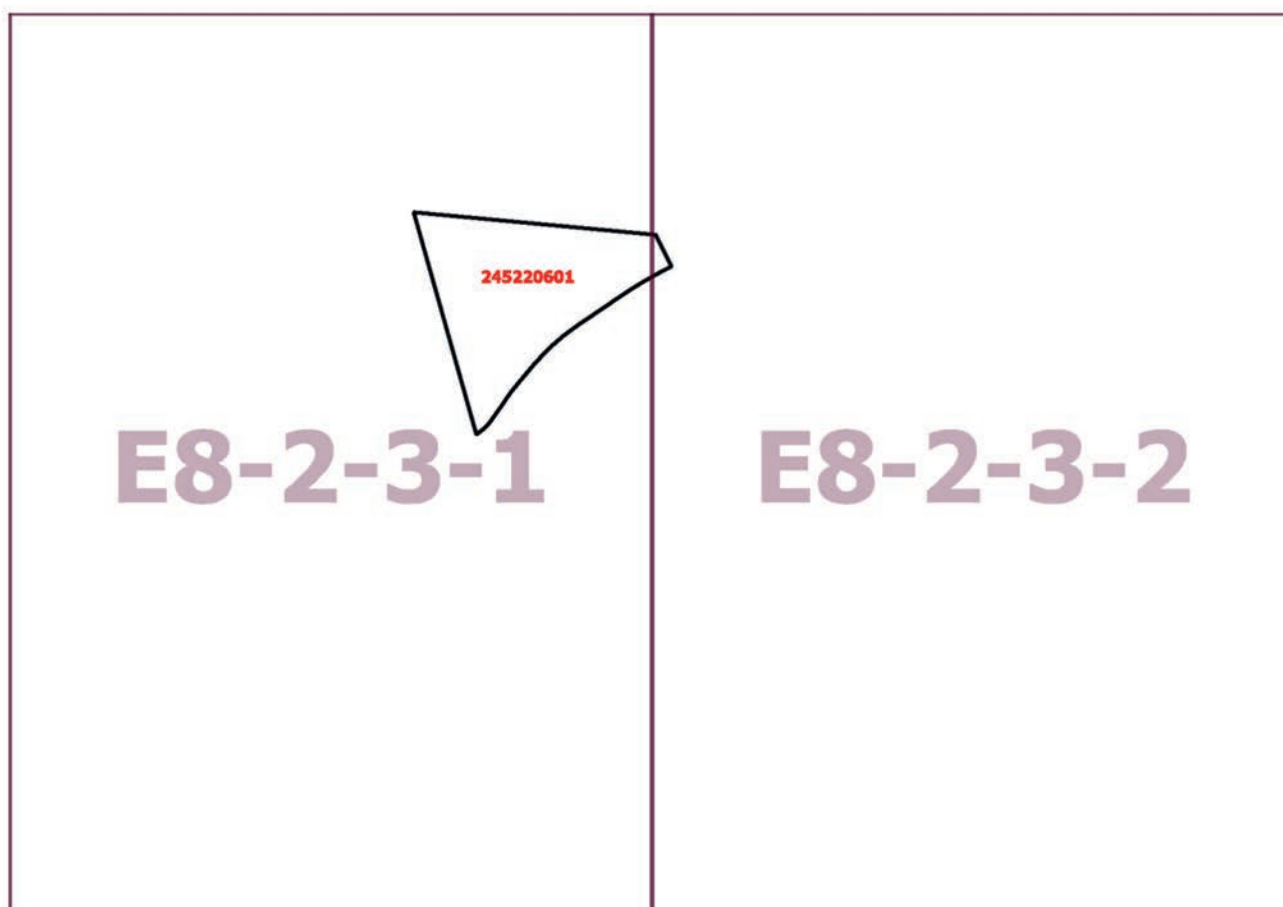
2. Контроль за выполнением настоящего постановления возложить на заместителя Мэра Москвы в Правительстве Москвы по вопросам градостроительной политики и строительства Бочкарева А.Ю.

Мэр Москвы **С.С.Собянин**

Приложение 1  
к постановлению Правительства Москвы  
от 18 октября 2022 г. № 2242-ПП

**Внесение изменения в приложение к постановлению Правительства Москвы  
от 28 марта 2017 г. № 120-ПП**

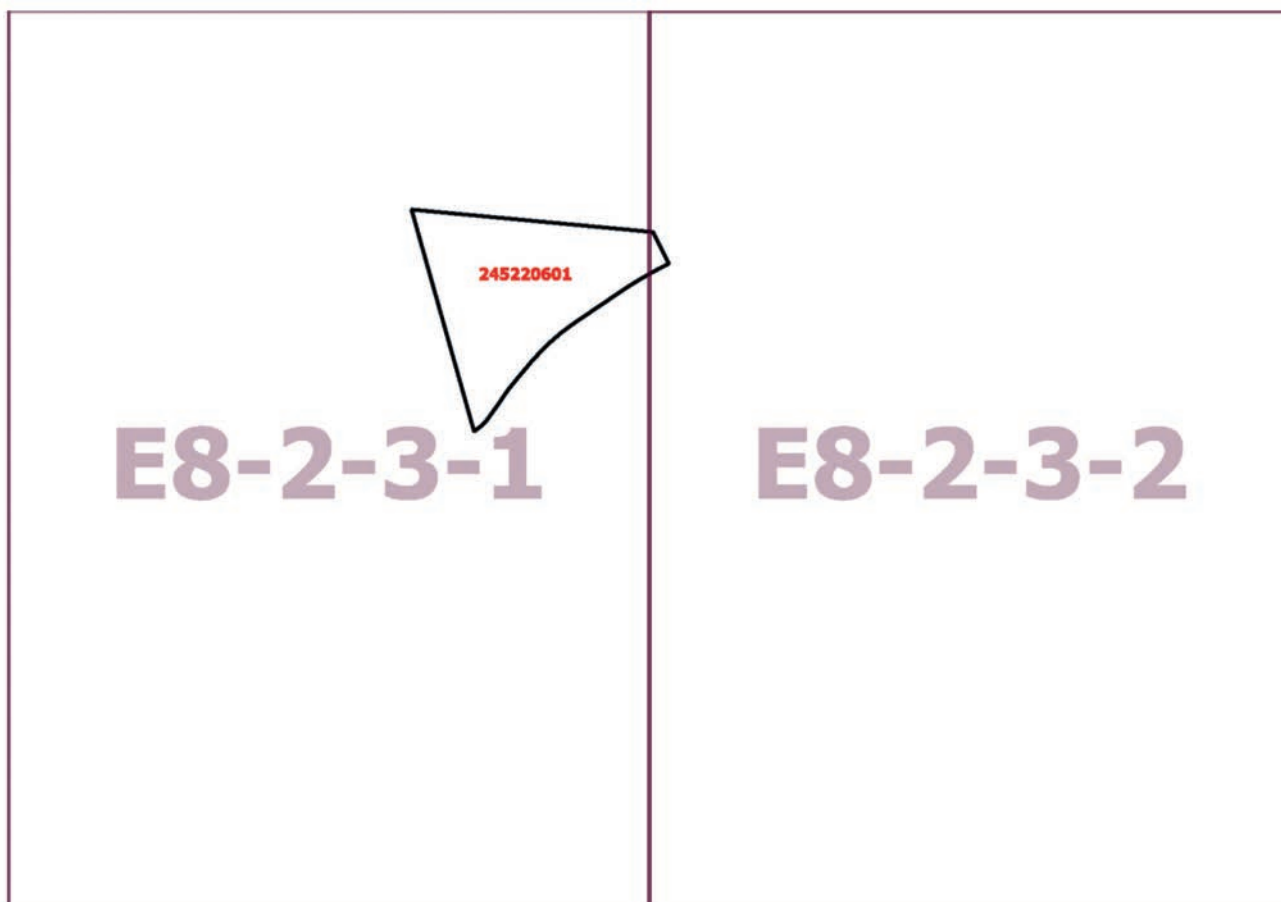
Книга 12  
Новомосковский административный округ города Москвы  
Карта градостроительного зонирования  
Границы территориальных зон и виды разрешенного использования  
земельных участков и объектов капитального строительства  
поселение Сосенское города Москвы



Приложение 2  
к постановлению Правительства Москвы  
от 18 октября 2022 г. № 2242-ПП

**Внесение изменения в приложение к постановлению Правительства Москвы  
от 28 марта 2017 г. № 120-ПП**

Книга 12  
Новомосковский административный округ города Москвы  
Карта градостроительного зонирования  
Границы территориальных зон, подзон территориальных зон и предельные параметры  
разрешенного строительства, реконструкции объектов капитального строительства  
поселение Сосенское города Москвы





**Приложение 3**  
к постановлению Правительства Москвы  
от 18 октября 2022 г. № 2242-ПП

**Внесение изменения в приложение к постановлению Правительства Москвы  
от 28 марта 2017 г. № 120-ПП**

Книга 12  
Новомосковский административный округ города Москвы  
2.9. на территории поселения Сосенское города Москвы

**Пункт 334**

Территориальная зона	245220601
Основные виды разрешенного использования	2.7.1. Хранение автотранспорта. 3.1.1. Предоставление коммунальных услуг. 3.4.1. Амбулаторно-поликлиническое обслуживание. 4.1. Деловое управление. 4.2. Объекты торговли (торговые центры, торгово-развлекательные центры (комплексы)). 4.4. Магазины. 4.6. Общественное питание. 4.9. Служебные гаражи. 4.9.1.3. Автомобильные мойки. 5.1.2. Обеспечение занятий спортом в помещениях. 12.0.1. Улично-дорожная сеть. 12.0.2. Благоустройство территории
Условно разрешенные виды использования	
Вспомогательные виды	
Максимальный процент застройки (%)	Не установлен
Высота застройки (м)	35
Плотность застройки (тыс.кв.м/га)	Не установлена
Минимальные и (или) максимальные размеры земельных участков (га)	
Иные показатели	Суммарная поэтажная площадь объектов в габаритах наружных стен – 34 700 кв.м, в том числе: – поликлиника на 520 посещений – 18 200 кв.м; – объект торговли – 500 кв.м; – общественный центр с торговыми помещениями и паркингом на 290 м/мест – 16 000 кв.м

## О внесении изменений в постановление Правительства Москвы от 28 марта 2017 г. № 120-ПП

Постановление Правительства Москвы от 18 октября 2022 года № 2243-ПП

В соответствии с Градостроительным кодексом Российской Федерации, Законом города Москвы от 25 июня 2008 г. № 28 «Градостроительный кодекс города Москвы», постановлениями Правительства Москвы от 7 апреля 2009 г. № 270-ПП «О создании Городской комиссии по вопросам градостроительства, землепользования и застройки при Правительстве Москвы и об утверждении положений о Городской и окружной комиссиях по вопросам градостроительства, землепользования и застройки при Правительстве Москвы», от 22 марта 2022 г. № 438-ПП «О реализации положений пункта 2 статьи 7 Федерального закона от 14 марта 2022 г. № 58-ФЗ «О внесении изменений в отдельные законодательные акты Российской Федерации» **Правительство Москвы постановляет:**

1. Внести изменения в постановление Правительства Москвы от 28 марта 2017 г. № 120-ПП «Об утверждении правил землепользования и застройки города Москвы»:

1.1. Карту градостроительного зонирования «Границы территориальных зон и виды разрешенного использования земельных участков и объектов капитального строительства. Северо-Восточный административный округ города Москвы» раздела 1 книги 4 территориальной части правил землепользования и застройки приложения к постановлению дополнить изображением территориальной зоны согласно приложению 1 к настоящему постановлению.

1.2. Карту градостроительного зонирования «Границы территориальных зон, подзон территориальных зон и предельные параметры разрешенного строительства, реконструкции объектов капитального строительства. Северо-Восточный административный округ города Москвы» раздела 1 книги 4 территориальной части правил землепользования и застройки приложения к постановлению дополнить изображением территориальной зоны согласно приложению 2 к настоящему постановлению.


2. Контроль за выполнением настоящего постановления возложить на заместителя Мэра Москвы в Правительстве Москвы по вопросам градостроительной политики и строительства Бочкарева А.Ю.

Мэр Москвы **С.С.Собянин**

Приложение 1  
к постановлению Правительства Москвы  
от 18 октября 2022 г. № 2243-ПП

**Внесение изменения в приложение к постановлению Правительства Москвы  
от 28 марта 2017 г. № 120-ПП**

Книга 4  
Карта градостроительного зонирования  
Границы территориальных зон и виды разрешенного использования  
земельных участков и объектов капитального строительства  
Северо-Восточный административный округ города Москвы

 3.1.1

**G3-9-3-4**

Приложение 2  
к постановлению Правительства Москвы  
от 18 октября 2022 г. № 2243-ПП

**Внесение изменения в приложение к постановлению Правительства Москвы  
от 28 марта 2017 г. № 120-ПП**

Книга 4  
Карта градостроительного зонирования  
Границы территориальных зон и виды разрешенного использования  
земельных участков и объектов капитального строительства  
Северо-Восточный административный округ города Москвы



## О внесении изменений в постановление Правительства Москвы от 28 марта 2017 г. № 120-ПП

Постановление Правительства Москвы от 18 октября 2022 года № 2244-ПП

В соответствии с Градостроительным кодексом Российской Федерации, Законом города Москвы от 25 июня 2008 г. № 28 «Градостроительный кодекс города Москвы», постановлением Правительства Москвы от 7 апреля 2009 г. № 270-ПП «О создании Городской комиссии по вопросам градостроительства, землепользования и застройки при Правительстве Москвы и об утверждении положений о Городской и окружной комиссиях по вопросам градостроительства, землепользования и застройки при Правительстве Москвы» **Правительство Москвы постановляет:**

1. Внести изменения в постановление Правительства Москвы от 28 марта 2017 г. № 120-ПП «Об утверждении правил землепользования и застройки города Москвы»:

1.1. Карту градостроительного зонирования «Границы территориальных зон и виды разрешенного использования земельных участков и объектов капитального строительства. Юго-Западный административный округ города Москвы» раздела 1 книги 8 территориальной части правил землепользования и застройки приложения к постановлению дополнить изображением территориальной зоны согласно приложению 1 к настоящему постановлению.

1.2. Карту градостроительного зонирования «Границы территориальных зон, подзон территориальных зон и предельные параметры разрешенного строительства, реконструкции объектов капитального строительства. Юго-Западный административный округ города Москвы» раздела 1 книги 8 территориальной части правил землепользования и застройки приложения к постановлению дополнить изображением территориальной зоны согласно приложению 2 к настоящему постановлению.

2. Контроль за выполнением настоящего постановления возложить на заместителя Мэра Москвы в Правительстве Москвы по вопросам градостроительной политики и строительства Бочкарева А.Ю.

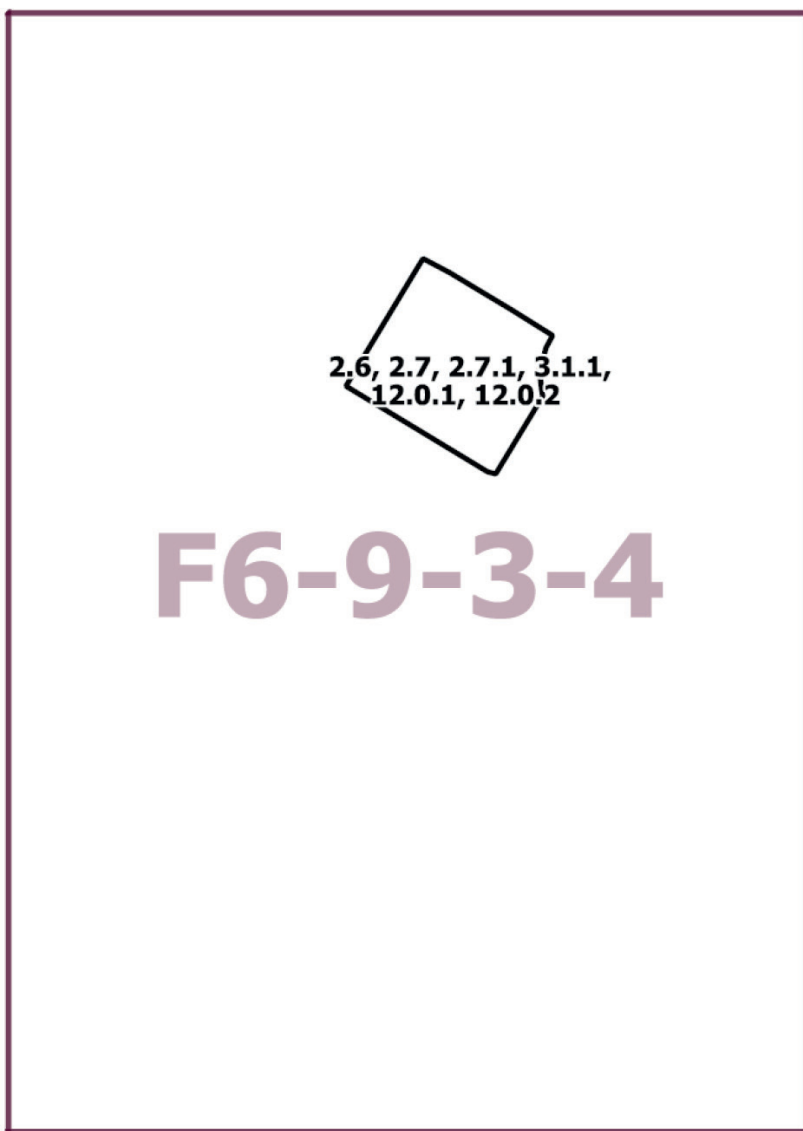
Мэр Москвы **С.С.Собянин**



Приложение 1  
к постановлению Правительства Москвы  
от 18 октября 2022 г. № 2244-ПП

**Внесение изменения в приложение к постановлению Правительства Москвы  
от 28 марта 2017 г. № 120-ПП**

Книга 8  
Карта градостроительного зонирования  
Границы территориальных зон и виды разрешенного использования  
земельных участков и объектов капитального строительства  
Юго-Западный административный округ города Москвы



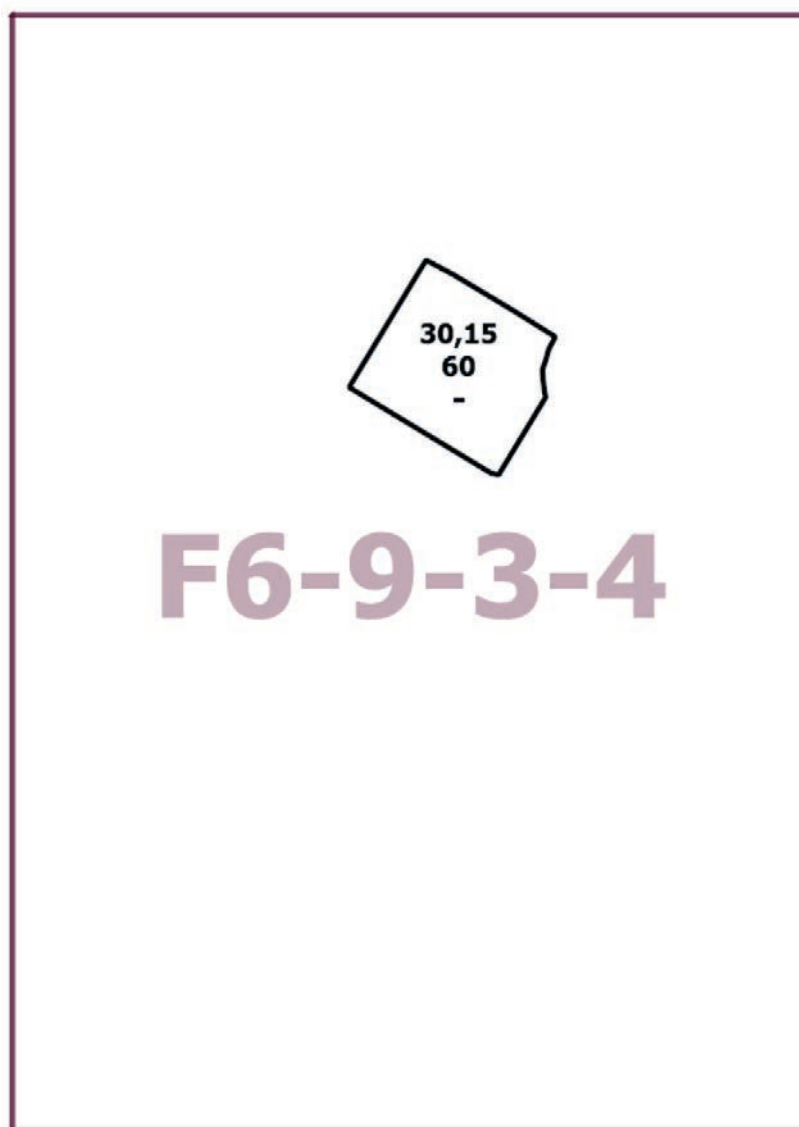
Приложение 2  
к постановлению Правительства Москвы  
от 18 октября 2022 г. № 2244-ПП

**Внесение изменения в приложение к постановлению Правительства Москвы  
от 28 марта 2017 г. № 120-ПП**

Книга 8

Карта градостроительного зонирования

Границы территориальных зон, подзон территориальных зон и предельные параметры  
разрешенного строительства, реконструкции объектов капитального строительства  
Юго-Западный административный округ города Москвы



—

## О внесении изменения в постановление Правительства Москвы от 28 марта 2017 г. № 120-ПП

Постановление Правительства Москвы от 18 октября 2022 года № 2245-ПП

В соответствии с Градостроительным кодексом Российской Федерации, Законом города Москвы от 25 июня 2008 г. № 28 «Градостроительный кодекс города Москвы», постановлением Правительства Москвы от 7 апреля 2009 г. № 270-ПП «О создании Городской комиссии по вопросам градостроительства, землепользования и застройки при Правительстве Москвы и об утверждении положений о Городской и окружной комиссиях по вопросам градостроительства, землепользования и застройки при Правительстве Москвы» **Правительство Москвы постановляет:**

1. Внести изменение в постановление Правительства Москвы от 28 марта 2017 г. № 120-ПП «Об утверждении правил землепользования и застройки города Москвы», изменив изображение территориальной зоны на карте градостроительного зонирования «Границы территориальных зон, подзон территориальных зон и предельные параметры разрешенного строительства, реконструкции объектов капитального строительства. Северо-Восточный административный округ города Москвы» раздела 1 книги 4 территориальной части правил землепользования и застройки приложения к постановлению согласно приложению к настоящему постановлению.

2. Контроль за выполнением настоящего постановления возложить на заместителя Мэра Москвы в Правительстве Москвы по вопросам градостроительной политики и строительства Бочкарева А.Ю.

Мэр Москвы **С.С.Собянин**

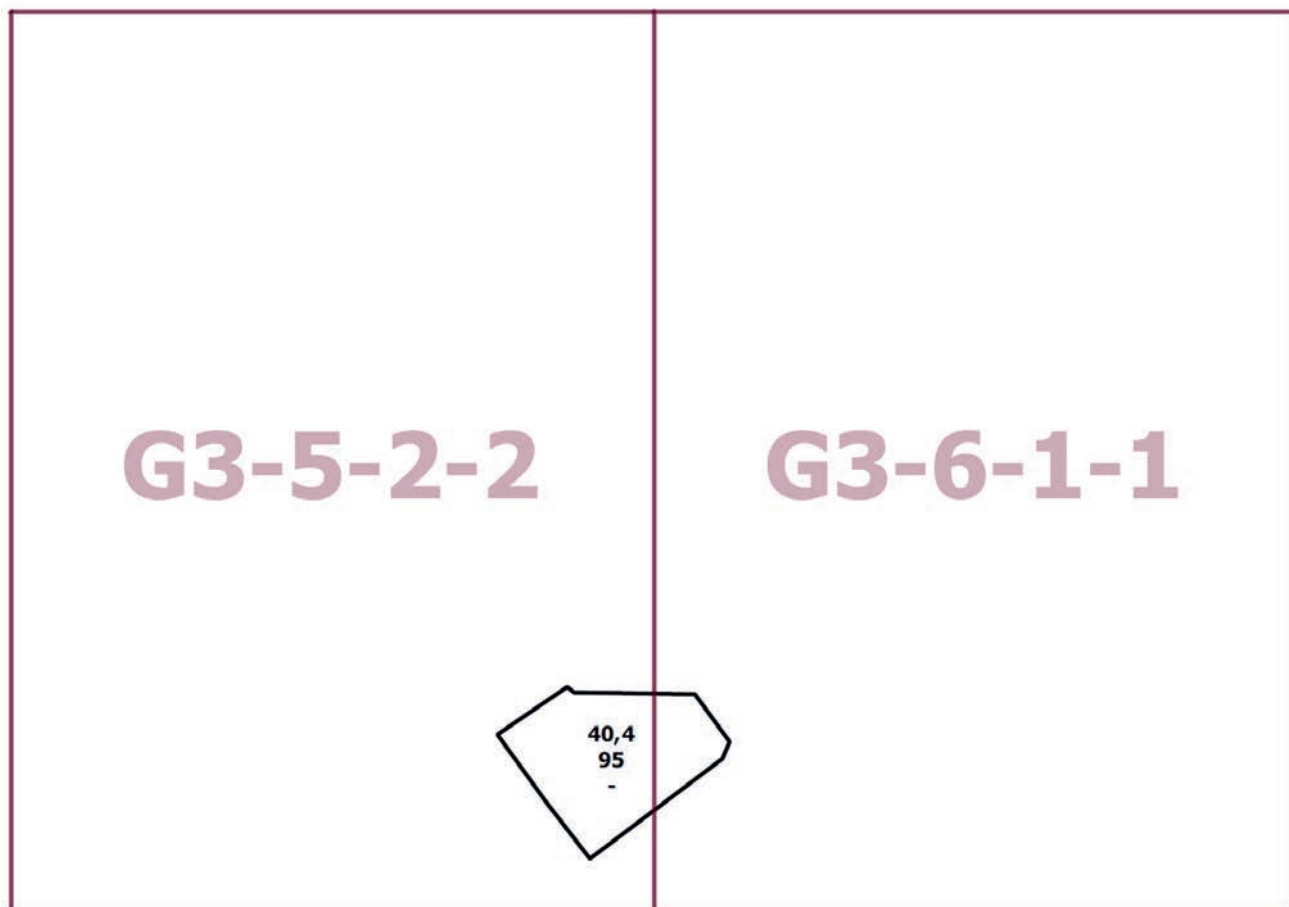
Приложение  
к постановлению Правительства Москвы  
от 18 октября 2022 г. № 2245-ПП

**Внесение изменения в приложение к постановлению Правительства Москвы  
от 28 марта 2017 г. № 120-ПП**

Книга 4

Карта градостроительного зонирования

Границы территориальных зон, подзон территориальных зон и предельные параметры  
разрешенного строительства, реконструкции объектов капитального строительства  
Северо-Восточный административный округ города Москвы



## О внесении изменений в постановление Правительства Москвы от 28 марта 2017 г. № 120-ПП

Постановление Правительства Москвы от 18 октября 2022 года № 2246-ПП

В соответствии с Градостроительным кодексом Российской Федерации, Законом города Москвы от 25 июня 2008 г. № 28 «Градостроительный кодекс города Москвы», постановлениями Правительства Москвы от 7 апреля 2009 г. № 270-ПП «О создании Городской комиссии по вопросам градостроительства, землепользования и застройки при Правительстве Москвы и об утверждении положений о Городской и окружной комиссиях по вопросам градостроительства, землепользования и застройки при Правительстве Москвы», от 22 марта 2022 г. № 438-ПП «О реализации положений пункта 2 статьи 7 Федерального закона от 14 марта 2022 г. № 58-ФЗ «О внесении изменений в отдельные законодательные акты Российской Федерации» **Правительство Москвы постановляет:**

1. Внести изменения в постановление Правительства Москвы от 28 марта 2017 г. № 120-ПП «Об утверждении правил землепользования и застройки города Москвы»:

1.1. Карту градостроительного зонирования «Границы территориальных зон и виды разрешенного использования земельных участков и объектов капитального строительства. Юго-Восточный административный округ города Москвы» раздела 1 книги 6 территориальной части правил землепользования и застройки приложения к постановлению дополнить изображением территориальной зоны согласно приложению 1 к настоящему постановлению.

1.2. Карту градостроительного зонирования «Границы территориальных зон, подзон территориальных зон и предельные параметры разрешенного строительства, реконструкции объектов капитального строительства. Юго-Восточный административный округ города Москвы» раздела 1 книги 6 территориальной части правил землепользования и застройки приложения к постановлению дополнить изображением территориальной зоны согласно приложению 2 к настоящему постановлению.

1.3. Раздел 2 книги 6 территориальной части правил землепользования и застройки приложения к постановлению дополнить подразделом в редакции согласно приложению 3 к настоящему постановлению.

1.4. Карту градостроительного зонирования «Территории, в границах которых предусматривается осуществление деятельности по комплексному развитию территории» раздела 1 книги 14 территориальной части правил землепользования и застройки приложения к постановлению дополнить изображением территории согласно приложению 4 к настоящему постановлению.

1.5. Раздел 2 книги 14 территориальной части правил землепользования и застройки приложения к постановлению дополнить подразделом в редакции согласно приложению 5 к настоящему постановлению.

2. Контроль за выполнением настоящего постановления возложить на заместителя Мэра Москвы в Правительстве Москвы по вопросам градостроительной политики и строительства Бочкарева А.Ю.

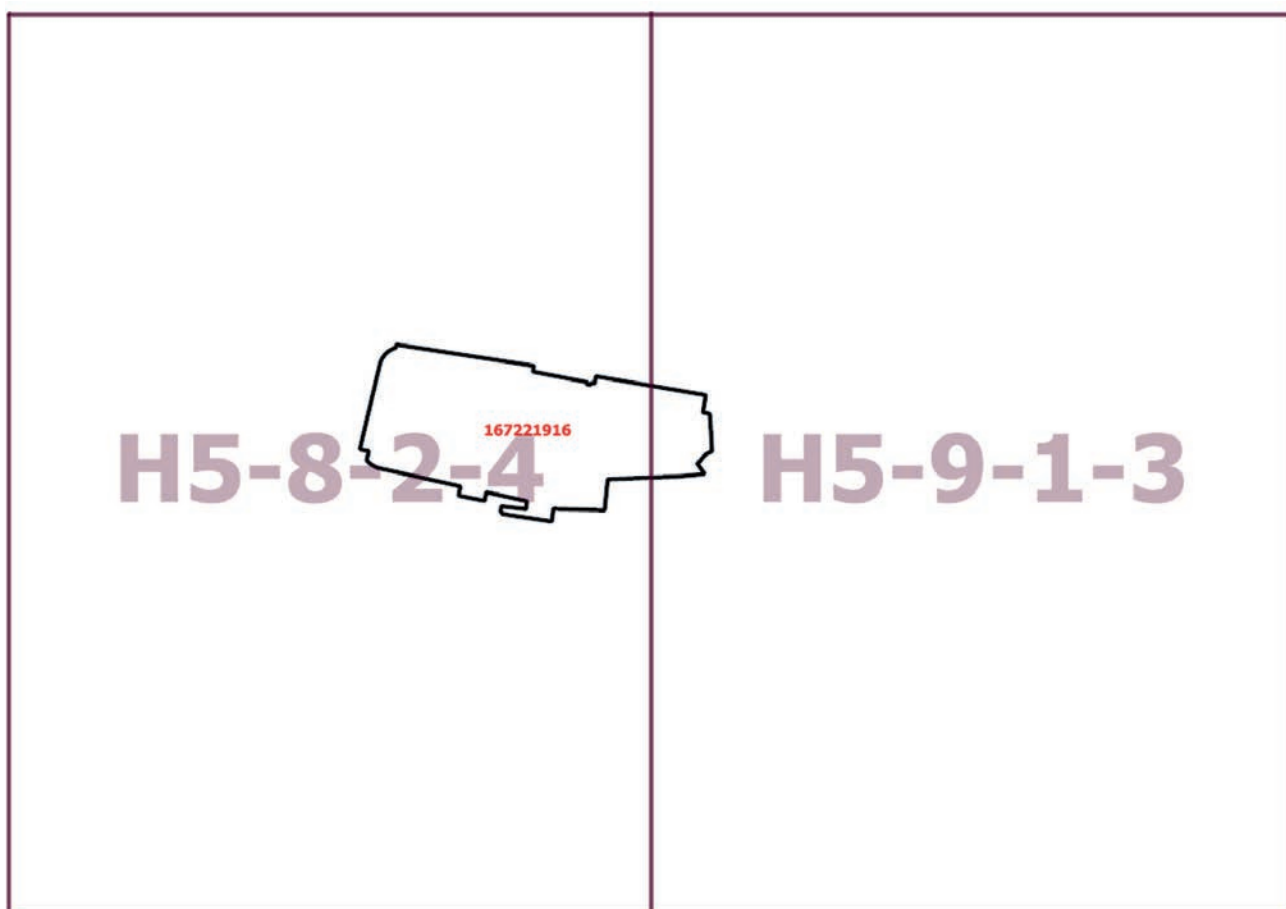
Мэр Москвы **С.С.Собянин**



Приложение 1  
к постановлению Правительства Москвы  
от 18 октября 2022 г. № 2246-ПП

**Внесение изменения в приложение к постановлению Правительства Москвы  
от 28 марта 2017 г. № 120-ПП**

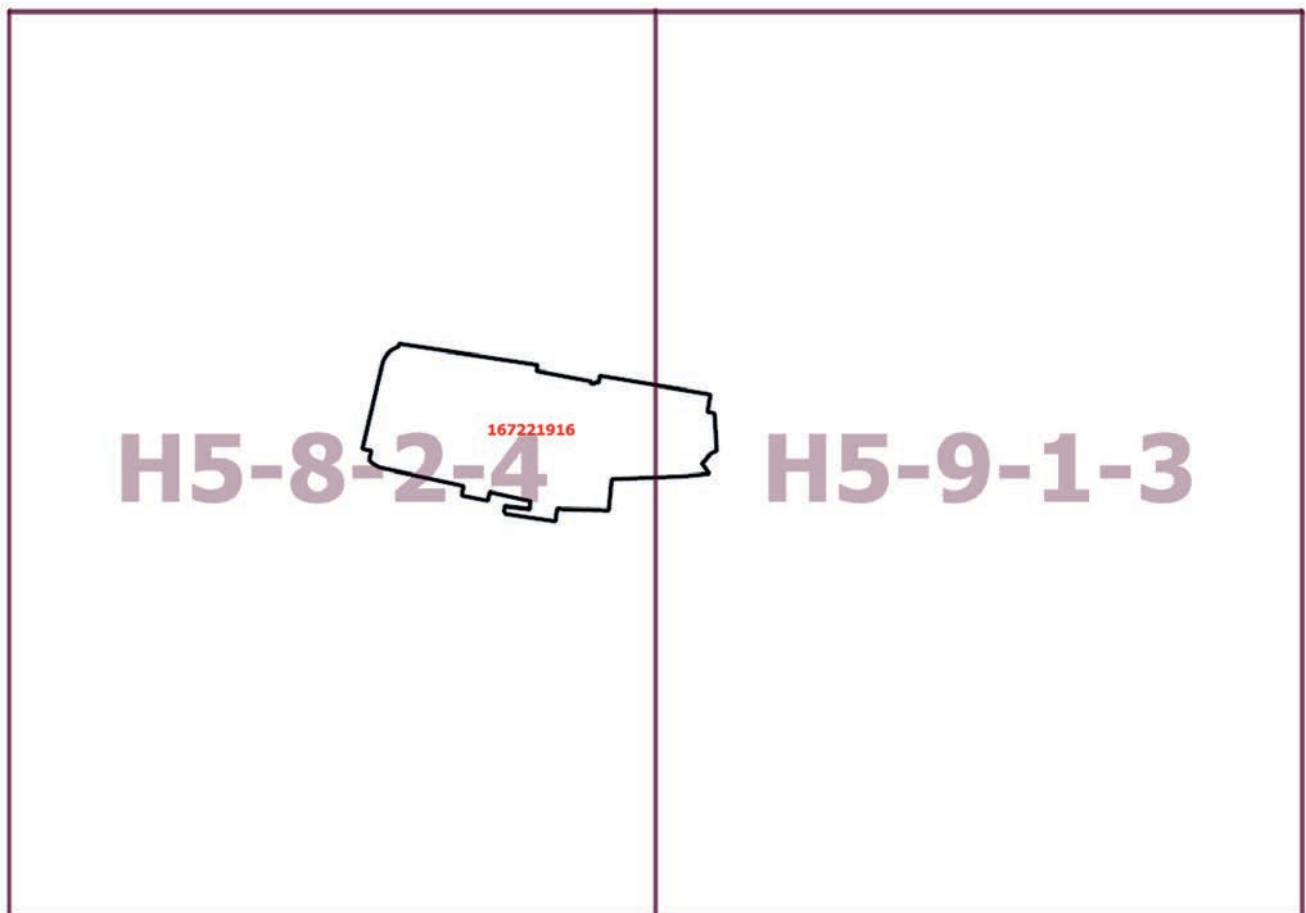
Книга 6  
Карта градостроительного зонирования  
Границы территориальных зон и виды разрешенного использования  
земельных участков и объектов капитального строительства  
Юго-Восточный административный округ города Москвы



Приложение 2  
к постановлению Правительства Москвы  
от 18 октября 2022 г. № 2246-ПП

**Внесение изменения в приложение к постановлению Правительства Москвы  
от 28 марта 2017 г. № 120-ПП**

Книга 6  
Карта градостроительного зонирования  
Границы территориальных зон, подзон территориальных зон и предельные параметры  
разрешенного строительства, реконструкции объектов капитального строительства  
Юго-Восточный административный округ города Москвы



Приложение 3  
к постановлению Правительства Москвы  
от 18 октября 2022 г. № 2246-ПП

**Внесение изменения в приложение к постановлению Правительства Москвы  
от 28 марта 2017 г. № 120-ПП**

Книга 6  
Юго-Восточный административный округ города Москвы

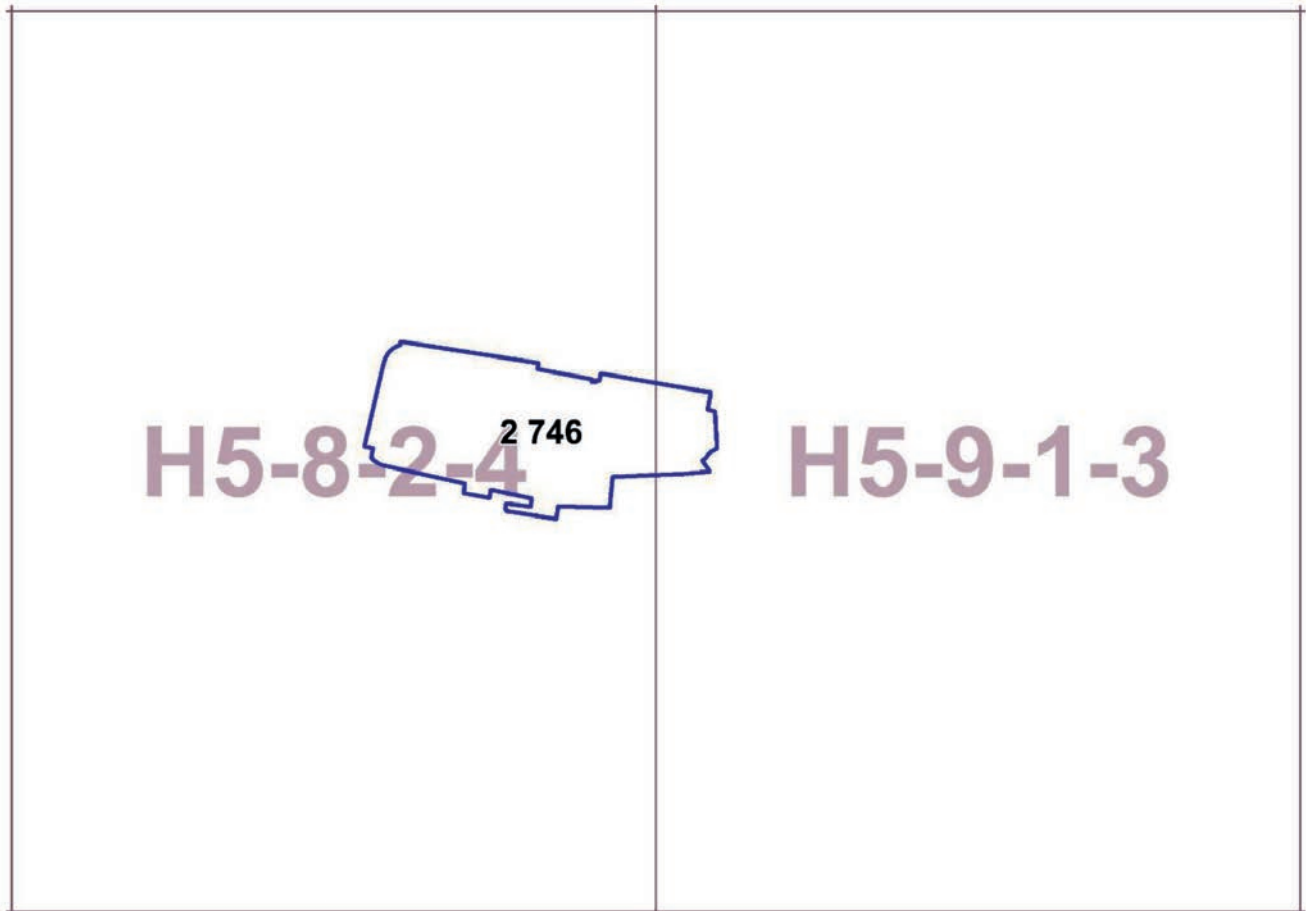
**Пункт 542**

Территориальная зона	167221916
Основные виды разрешенного использования	3.9.2. Проведение научных исследований. 3.9.3. Проведение научных испытаний. 4.1. Деловое управление. 4.2 Объекты торговли (торговые центры, торгово-развлекательные центры (комплексы). 4.4. Магазины. 4.6. Общественное питание. 4.9. Служебные гаражи. 4.10. Выставочно-ярмарочная деятельность. 5.1.2. Обеспечение занятий спортом в помещениях. 12.0.1. Улично-дорожная сеть. 12.0.2. Благоустройство территории
Условно разрешенные виды использования	
Вспомогательные виды	
Максимальный процент застройки (%)	Не установлен
Высота застройки (м)	Не установлена
Плотность застройки (тыс.кв.м/га)	Не установлена
Минимальные и (или) максимальные размеры земельных участков (га)	
Иные показатели	Суммарная поэтажная площадь объектов капитального строительства в габаритах наружных стен – 61 000 кв.м

Приложение 4  
к постановлению Правительства Москвы  
от 18 октября 2022 г. № 2246-ПП

**Внесение изменения в приложение к постановлению Правительства Москвы  
от 28 марта 2017 г. № 120-ПП**

Книга 14  
Карта градостроительного зонирования  
Территории, в границах которых предусматривается осуществление  
деятельности по комплексному развитию территории



Приложение 5  
к постановлению Правительства Москвы  
от 18 октября 2022 г. № 2246-ПП

Внесение изменения в приложение к постановлению Правительства Москвы  
от 28 марта 2017 г. № 120-ПП

Книга 14

Пункт 151

**Комплексное развитие территории № 2746**

**В отношении территориальной зоны, для которой установлены виды разрешенного использования земельных участков и объектов капитального строительства с кодами 4.1, 4.2, 4.4, 4.6, 4.9, 4.10, 5.1.2, 12.0.1, 12.0.2**

Минимально допустимые уровни обеспеченности территории

Транспортная инфраструктура	В соответствии с нормативами		
		Наименование показателя (единицы измерения)	Общественные объекты
Коммунальная инфраструктура	Водопотребление	Усредненные расчетные показатели удельного водопотребления в сутки на 1 кв.м общей площади застройки (литр/(сутки * кв.м))	5
	Водоотведение	Коэффициент стока	0,7
		Объем поверхностных вод, поступающих на очистку (куб.м с 1 га территории)	60
	Теплоснабжение	Средний удельный показатель расхода тепла (отопление, вентиляция, горячее водоснабжение – среднечасовое, не более) (ккал/ (час * кв.м))	44,5 на 1 кв.м общей площади застройки
	Электроснабжение	Средний удельный показатель расхода электроэнергии на 1 кв.м общей площади застройки в функциональной зоне (не более) (кВт/ кв.м)	0,078

Максимально допустимые уровни территориальной доступности не нормируются.



**В отношении территориальной зоны, для которой установлены виды разрешенного использования земельных участков и объектов капитального строительства с кодами 3.9.2, 3.9.3**

Расчетные показатели минимально допустимого уровня обеспеченности территории объектами коммунальной, транспортной, социальной инфраструктур

Социальная инфраструктура	Объекты открытой сети местного уровня размещаются на стыковых территориях производственных зон и жилых районов и рассчитываются на население прилегающих районов с коэффициентом учета работающих			
Транспортная инфраструктура	В соответствии с нормативами			
Коммунальная инфраструктура	Водопотребление	Усредненные расчетные показатели удельного водопотребления в сутки на 1 кв.м общей площади застройки (литр/(сутки * кв.м))	2,6, дополнительное водопотребление для нужд промышленного производства определяется в зависимости от технологии	5
	Водоотведение	Коэффициент стока	0,8	0,7
		Объем поверхностных вод, поступающих на очистку (куб.м с 1 га территории)	70	60
	Теплоснабжение	Средний удельный показатель расхода тепла (отопление, вентиляция, горячее водоснабжение – среднечасовое, не более) (ккал/ (час * кв.м))	50,4 на 1 кв.м общей площади застройки	44,5 на 1 кв.м общей площади застройки
	Электроснабжение	Средний удельный показатель расхода электроэнергии на 1 кв.м общей площади застройки в функциональной зоне (не более) (кВт/ кв.м)	Определяется в зависимости от технологии производства	0,078

Расчетные показатели максимально допустимого уровня территориальной доступности указанных объектов для населения в отношении территорий, подлежащих комплексному и устойчивому развитию

Социальная инфраструктура	Амбулаторно-поликлинические объекты	Следует размещать на территории предприятия
	Аптеки	
	Столовые, кафетерии, буфеты	
Транспортная инфраструктура	Остановочные пункты наземного городского пассажирского транспорта	Не более 400 м от проходной предприятий в производственных и коммунально-складских зонах
	Въезд на территорию	Не менее двух въездов для предприятий с площадками размером более 5 га

## О внесении изменений в постановление Правительства Москвы от 28 марта 2017 г. № 120-ПП

Постановление Правительства Москвы от 18 октября 2022 года № 2247-ПП

В соответствии с Градостроительным кодексом Российской Федерации, Законом города Москвы от 25 июня 2008 г. № 28 «Градостроительный кодекс города Москвы», постановлениями Правительства Москвы от 7 апреля 2009 г. № 270-ПП «О создании Городской комиссии по вопросам градостроительства, землепользования и застройки при Правительстве Москвы и об утверждении положений о Городской и окружной комиссиях по вопросам градостроительства, землепользования и застройки при Правительстве Москвы», от 22 марта 2022 г. № 438-ПП «О реализации положений пункта 2 статьи 7 Федерального закона от 14 марта 2022 г. № 58-ФЗ «О внесении изменений в отдельные законодательные акты Российской Федерации» **Правительство Москвы постановляет:**

1. Внести изменения в постановление Правительства Москвы от 28 марта 2017 г. № 120-ПП «Об утверждении правил землепользования и застройки города Москвы»:

1.1. Карту градостроительного зонирования «Границы территориальных зон и виды разрешенного использования земельных участков и объектов капитального строительства. Юго-Восточный административный округ города Москвы» раздела 1 книги 6 территориальной части правил землепользования и застройки приложения к постановлению дополнить изображением территориальной зоны согласно приложению 1 к настоящему постановлению.

1.2. Карту градостроительного зонирования «Границы территориальных зон, подзон территориальных зон и предельные параметры разрешенного строительства, реконструкции объектов капитального строительства. Юго-Восточный административный округ города Москвы» раздела 1 книги 6 территориальной части правил землепользования и застройки приложения к постановлению дополнить изображением территориальной зоны согласно приложению 2 к настоящему постановлению.

2. Контроль за выполнением настоящего постановления возложить на заместителя Мэра Москвы в Правительстве Москвы по вопросам градостроительной политики и строительства Бочкарева А.Ю.

Мэр Москвы **С.С.Собянин**

Приложение 1  
к постановлению Правительства Москвы  
от 18 октября 2022 г. № 2247-ПП

**Внесение изменения в приложение к постановлению Правительства Москвы  
от 28 марта 2017 г. № 120-ПП**

Книга 6  
Карта градостроительного зонирования  
Границы территориальных зон и виды разрешенного использования  
земельных участков и объектов капитального строительства  
Юго-Восточный административный округ города Москвы




Приложение 2  
к постановлению Правительства Москвы  
от 18 октября 2022 г. № 2247-ПП

**Внесение изменения в приложение к постановлению Правительства Москвы  
от 28 марта 2017 г. № 120-ПП**

Книга 6

Карта градостроительного зонирования

Границы территориальных зон, подзон территориальных зон и предельные параметры  
разрешенного строительства, реконструкции объектов капитального строительства  
Юго-Восточный административный округ города Москвы



## О внесении изменений в постановление Правительства Москвы от 28 марта 2017 г. № 120-ПП

Постановление Правительства Москвы от 18 октября 2022 года № 2248-ПП

В соответствии с Градостроительным кодексом Российской Федерации, Законом города Москвы от 25 июня 2008 г. № 28 «Градостроительный кодекс города Москвы», постановлениями Правительства Москвы от 7 апреля 2009 г. № 270-ПП «О создании Городской комиссии по вопросам градостроительства, землепользования и застройки при Правительстве Москвы и об утверждении положений о Городской и окружной комиссиях по вопросам градостроительства, землепользования и застройки при Правительстве Москвы», от 22 марта 2022 г. № 438-ПП «О реализации положений пункта 2 статьи 7 Федерального закона от 14 марта 2022 г. № 58-ФЗ «О внесении изменений в отдельные законодательные акты Российской Федерации» **Правительство Москвы постановляет:**

1. Внести изменения в постановление Правительства Москвы от 28 марта 2017 г. № 120-ПП «Об утверждении правил землепользования и застройки города Москвы»:

1.1. Карту градостроительного зонирования «Границы территориальных зон и виды разрешенного использования земельных участков и объектов капитального строительства. Поселение Воскресенское города Москвы» раздела 1 книги 12 территориальной части правил землепользования и застройки приложения к постановлению дополнить изображением территориальной зоны согласно приложению 1 к настоящему постановлению.

1.2. Карту градостроительного зонирования «Границы территориальных зон, подзон территориальных зон и предельные параметры разрешенного строительства, реконструкции объектов капитального строительства. Поселение Воскресенское города Москвы» раздела 1 книги 12 территориальной части правил землепользования и застройки приложения к постановлению дополнить изображением территориальной зоны согласно приложению 2 к настоящему постановлению.

1.3. Подраздел 2.2 раздела 2 книги 12 территориальной части правил землепользования и застройки приложения к постановлению дополнить подразделом в редакции согласно приложению 3 к настоящему постановлению.

2. Контроль за выполнением настоящего постановления возложить на заместителя Мэра Москвы в Правительстве Москвы по вопросам градостроительной политики и строительства Бочкарева А.Ю.

Мэр Москвы **С.С.Собянин**



**Приложение 1**  
к постановлению Правительства Москвы  
от 18 октября 2022 г. № 2248-ПП

**Внесение изменения в приложение к постановлению Правительства Москвы  
от 28 марта 2017 г. № 120-ПП**

Книга 12  
Новомосковский административный округ города Москвы  
Карта градостроительного зонирования  
Границы территориальных зон и виды разрешенного использования  
земельных участков и объектов капитального строительства  
поселение Воскресенское города Москвы

**G9-7-1-3**  
231222915

Приложение 2  
к постановлению Правительства Москвы  
от 18 октября 2022 г. № 2248-ПП

**Внесение изменения в приложение к постановлению Правительства Москвы  
от 28 марта 2017 г. № 120-ПП**

Книга 12  
Новомосковский административный округ города Москвы  
Карта градостроительного зонирования  
Границы территориальных зон, подзон территориальных зон и предельные параметры  
разрешенного строительства, реконструкции объектов капитального строительства  
поселение Воскресенское города Москвы

G9-7-1-3  
231222915

Приложение 3  
к постановлению Правительства Москвы  
от 18 октября 2022 г. № 2248-ПП

**Внесение изменения в приложение к постановлению Правительства Москвы  
от 28 марта 2017 г. № 120-ПП**

Книга 12  
Новомосковский административный округ города Москвы  
2.2. на территории поселения Воскресенское города Москвы

**Пункт 95**

Территориальная зона	231222915
Основные виды разрешенного использования	2.1. Для индивидуального жилищного строительства
Условно разрешенные виды использования	
Вспомогательные виды	
Максимальный процент застройки (%)	Не установлен
Высота застройки (м)	15
Плотность застройки (тыс.кв.м/га)	Не установлена
Минимальные и (или) максимальные размеры земельных участков (га)	
Иные показатели	Общая площадь объекта – 424,3 кв.м

**О внесении изменений в постановление Правительства Москвы  
от 28 марта 2017 г. № 120-ПП**

Постановление Правительства Москвы от 18 октября 2022 года № 2249-ПП

В соответствии с Градостроительным кодексом Российской Федерации, Законом города Москвы от 25 июня 2008 г. № 28 «Градостроительный кодекс города Москвы», постановлениями Правительства Москвы от 7 апреля 2009 г. № 270-ПП «О создании Городской комиссии по вопросам градостроительства, землепользования и застройки при Правительстве Москвы и об утверждении положений о Городской и окружной комиссиях по вопросам градостроительства, землепользования и застройки при Правительстве Москвы», от 22 марта 2022 г. № 438-ПП «О реализации положений пункта 2 статьи 7 Федерального закона от 14 марта 2022 г. № 58-ФЗ «О внесении изменений в отдельные законодательные акты Российской Федерации» **Правительство Москвы постановляет:**

1. Внести изменения в постановление Правительства Москвы от 28 марта 2017 г. № 120-ПП «Об утверждении правил землепользования и застройки города Москвы»:

1.1. Карту градостроительного зонирования «Границы территориальных зон и виды разрешенного использования земельных участков и объектов капитального строительства. Северо-Восточный административный

округ города Москвы» раздела 1 книги 4 территориальной части правил землепользования и застройки приложения к постановлению дополнить изображением территориальной зоны согласно приложению 1 к настоящему постановлению.

1.2. Карту градостроительного зонирования «Границы территориальных зон, подзон территориальных зон и предельные параметры разрешенного строительства, реконструкции объектов капитального строительства. Северо-Восточный административный округ города Москвы» раздела 1 книги 4 территориальной части правил землепользования и застройки приложения к постановлению дополнить изображением территориальной зоны согласно приложению 2 к настоящему постановлению.

2. Контроль за выполнением настоящего постановления возложить на заместителя Мэра Москвы в Правительстве Москвы по вопросам градостроительной политики и строительства Бочкарева А.Ю.

Мэр Москвы **С.С.Собянин**

Приложение 1  
к постановлению Правительства Москвы  
от 18 октября 2022 г. № 2249-ПП

**Внесение изменения в приложение к постановлению Правительства Москвы  
от 28 марта 2017 г. № 120-ПП**

Книга 4  
Карта градостроительного зонирования  
Границы территориальных зон и виды разрешенного использования  
земельных участков и объектов капитального строительства  
Северо-Восточный административный округ города Москвы

**G3-6-3-2**

 3.1.1

Приложение 2  
к постановлению Правительства Москвы  
от 18 октября 2022 г. № 2249-ПП

**Внесение изменения в приложение к постановлению Правительства Москвы  
от 28 марта 2017 г. № 120-ПП**

Книга 4

Карта градостроительного зонирования

Границы территориальных зон, подзон территориальных зон и предельные параметры  
разрешенного строительства, реконструкции объектов капитального строительства  
Северо-Восточный административный округ города Москвы





## О внесении изменений в постановление Правительства Москвы от 28 марта 2017 г. № 120-ПП

Постановление Правительства Москвы от 18 октября 2022 года № 2250-ПП

В соответствии с Градостроительным кодексом Российской Федерации, Законом города Москвы от 25 июня 2008 г. № 28 «Градостроительный кодекс города Москвы», постановлениями Правительства Москвы от 7 апреля 2009 г. № 270-ПП «О создании Городской комиссии по вопросам градостроительства, землепользования и застройки при Правительстве Москвы и об утверждении положений о Городской и окружной комиссиях по вопросам градостроительства, землепользования и застройки при Правительстве Москвы», от 22 марта 2022 г. № 438-ПП «О реализации положений пункта 2 статьи 7 Федерального закона от 14 марта 2022 г. № 58-ФЗ «О внесении изменений в отдельные законодательные акты Российской Федерации» **Правительство Москвы постановляет:**

1. Внести изменения в постановление Правительства Москвы от 28 марта 2017 г. № 120-ПП «Об утверждении правил землепользования и застройки города Москвы»:

1.1. Карту градостроительного зонирования «Границы территориальных зон и виды разрешенного использования земельных участков и объектов капитального строительства. Зеленоградский административный округ города Москвы» раздела 1 книги 11 территориальной части правил землепользования и застройки приложения к постановлению дополнить изображением территориальной зоны согласно приложению 1 к настоящему постановлению.

1.2. Карту градостроительного зонирования «Границы территориальных зон, подзон территориальных зон и предельные параметры разрешенного строительства, реконструкции объектов капитального строительства. Зеленоградский административный округ города Москвы» раздела 1 книги 11 территориальной части правил землепользования и застройки приложения к постановлению дополнить изображением территориальной зоны согласно приложению 2 к настоящему постановлению.

1.3. Раздел 3 книги 11 территориальной части правил землепользования и застройки приложения к постановлению дополнить пунктом в редакции согласно приложению 3 к настоящему постановлению.

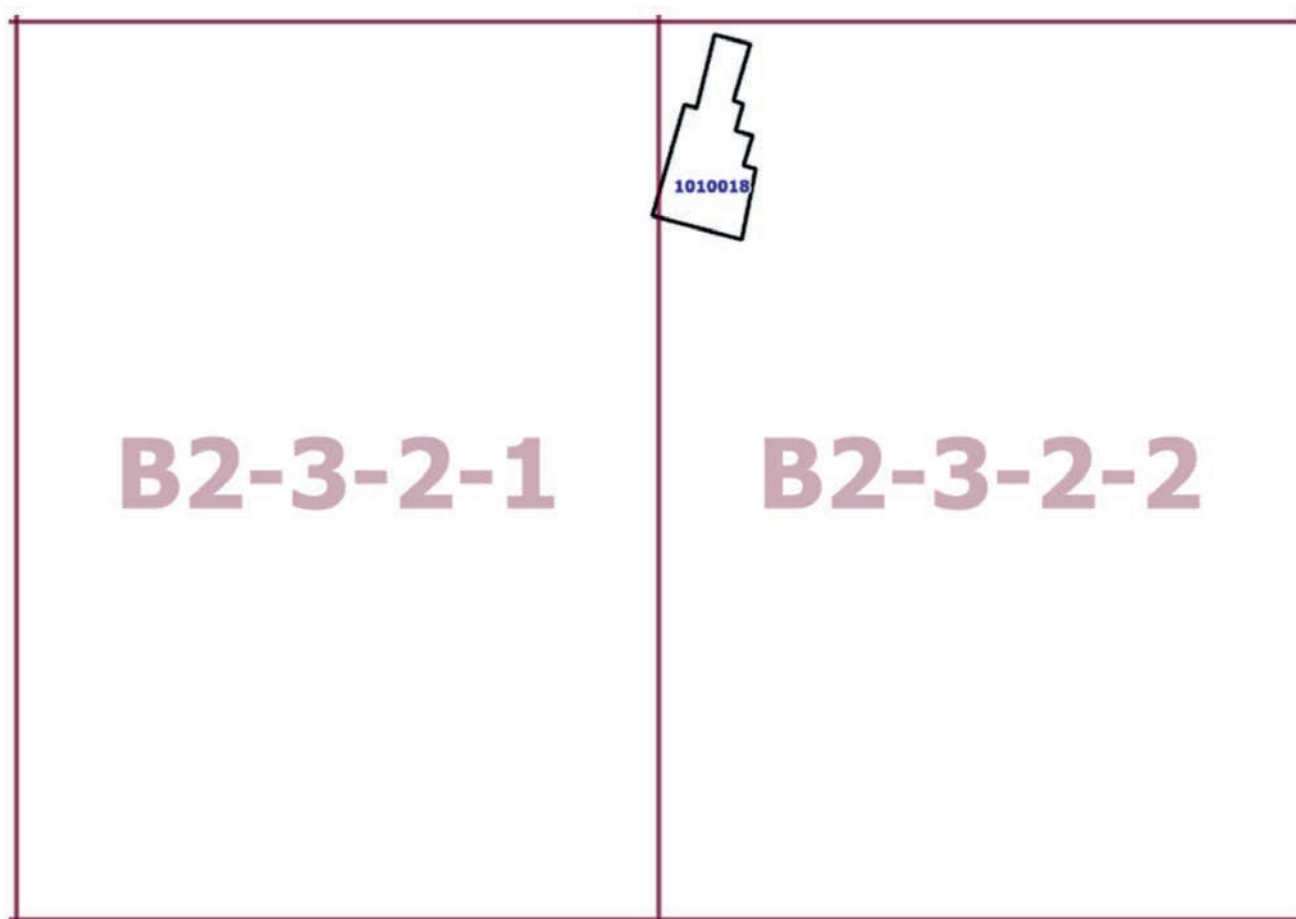
2. Контроль за выполнением настоящего постановления возложить на заместителя Мэра Москвы в Правительстве Москвы по вопросам градостроительной политики и строительства Бочкарева А.Ю.

Мэр Москвы **С.С.Собянин**

Приложение 1  
к постановлению Правительства Москвы  
от 18 октября 2022 г. № 2250-ПП

**Внесение изменения в приложение к постановлению Правительства Москвы  
от 28 марта 2017 г. № 120-ПП**

Книга 11  
Карта градостроительного зонирования  
Границы территориальных зон и виды разрешенного использования  
земельных участков и объектов капитального строительства  
Зеленоградский административный округ города Москвы



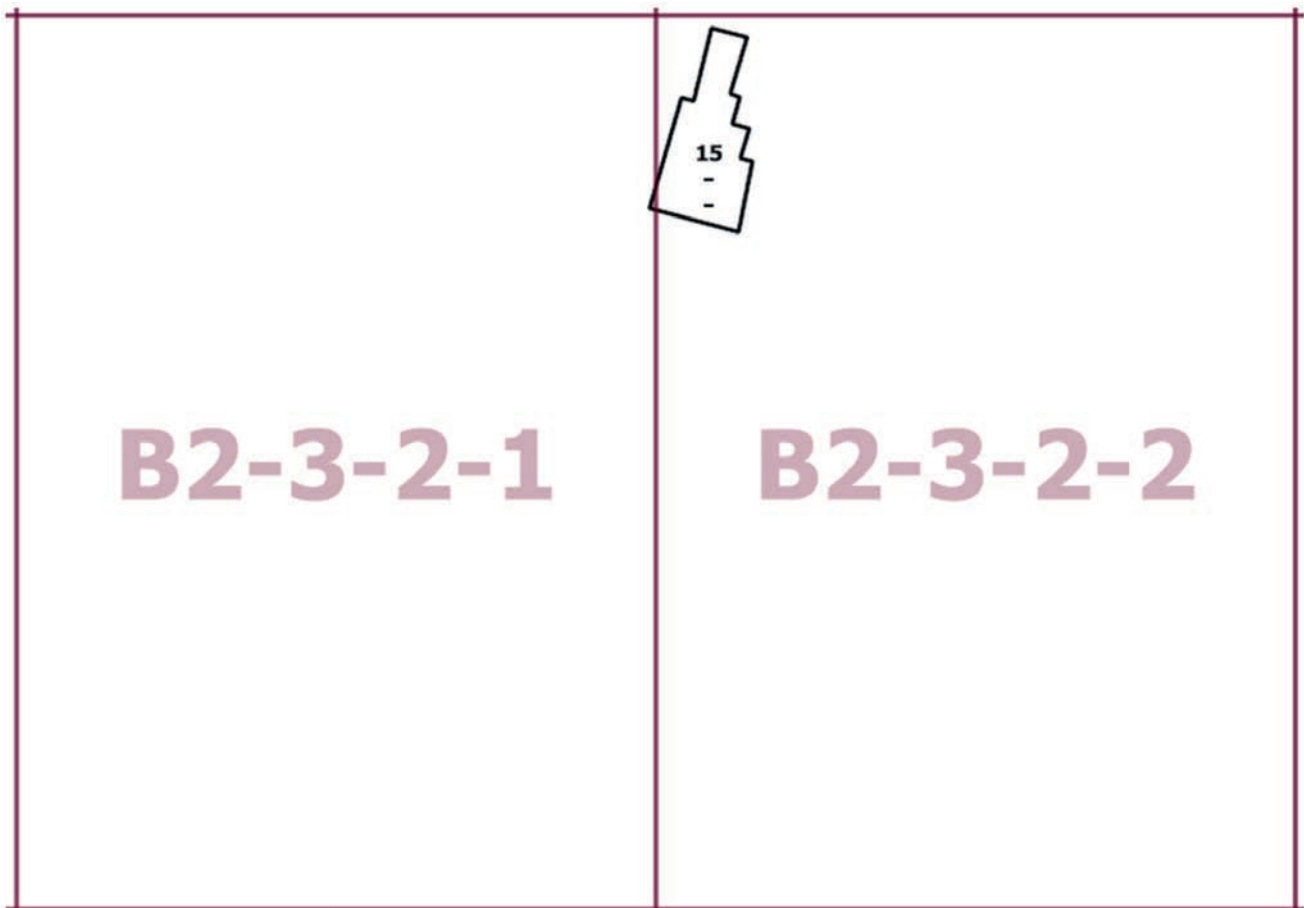
Приложение 2  
к постановлению Правительства Москвы  
от 18 октября 2022 г. № 2250-ПП

**Внесение изменения в приложение к постановлению Правительства Москвы  
от 28 марта 2017 г. № 120-ПП**

Книга 11

Карта градостроительного зонирования

Границы территориальных зон, подзон территориальных зон и предельные параметры  
разрешенного строительства, реконструкции объектов капитального строительства  
Зеленоградский административный округ города Москвы



## Приложение 3

к постановлению Правительства Москвы  
от 18 октября 2022 г. № 2250-ПП

### Внесение изменения в приложение к постановлению Правительства Москвы от 28 марта 2017 г. № 120-ПП

Книга 11

Зеленоградский административный округ города Москвы

№ п/п	Район	Номер территориальной зоны	Коды видов разрешенного использования земельных участков и объектов капитального строительства
9	Савелки	1010018	1.14, 1.15, 1.17, 1.18, 2.7.1, 3.1, 3.1.1, 3.1.2, 3.2.2, 3.2.3, 3.3, 3.4, 3.4.1, 3.4.2, 3.4.3, 3.5, 3.5.1, 3.5.2, 3.6, 3.6.1, 3.6.2, 3.6.3, 3.7, 3.7.1, 3.7.2, 3.8, 3.8.1, 3.8.2, 3.9, 3.9.1, 3.9.2, 3.9.3, 3.10.1, 4.1, 4.2, 4.3, 4.4, 4.5, 4.6, 4.8.1, 4.9, 4.9.1.1, 4.9.1.3, 4.9.1.4, 4.10, 5.1.1, 5.1.2, 5.1.3, 5.1.4, 5.1.5, 5.1.6, 5.4, 5.5, 6.0, 6.2.1, 6.3, 6.3.1, 6.4, 6.5, 6.6, 6.7, 6.8, 6.9, 6.10, 6.11, 6.12, 7.0, 7.1, 7.2, 7.2.1, 7.2.2, 7.2.3, 7.3, 7.4, 7.5, 7.6, 8.0, 8.1, 8.3, 8.4, 9.0, 9.1, 9.3, 11.1, 11.2, 11.3, 12.0, 12.0.1, 12.0.2

### О внесении изменений в постановление Правительства Москвы от 28 марта 2017 г. № 120-ПП

Постановление Правительства Москвы от 18 октября 2022 года № 2251-ПП

В соответствии с Градостроительным кодексом Российской Федерации, Законом города Москвы от 25 июня 2008 г. № 28 «Градостроительный кодекс города Москвы», постановлениями Правительства Москвы от 7 апреля 2009 г. № 270-ПП «О создании Городской комиссии по вопросам градостроительства, землепользования и застройки при Правительстве Москвы и об утверждении положений о Городской и окружной комиссиях по вопросам градостроительства, землепользования и застройки при Правительстве Москвы», от 22 марта 2022 г. № 438-ПП «О реализации положений пункта 2 статьи 7 Федерального закона от 14 марта 2022 г. № 58-ФЗ «О внесении изменений в отдельные законодательные акты Российской Федерации» **Правительство Москвы постановляет:**

1. Внести изменения в постановление Правительства Москвы от 28 марта 2017 г. № 120-ПП «Об утверждении правил землепользования и застройки города Москвы»:

1.1. Карту градостроительного зонирования «Границы территориальных зон и виды разрешенного использования земельных участков и объектов капитального строительства. Северо-Западный административный округ города Москвы» раздела 1 книги 10 территориальной части правил землепользования и застройки приложения к постановлению дополнить изображением территориальной зоны согласно приложению 1 к настоящему постановлению.

1.2. Карту градостроительного зонирования «Границы территориальных зон, подзон территориальных зон и предельные параметры разрешенного строительства, реконструкции объектов капитального строительства. Северо-Западный административный округ города Москвы» раздела 1 книги 10 территориальной части правил землепользования и застройки приложения к постановлению дополнить изображением территориальной зоны согласно приложению 2 к настоящему постановлению.

1.3. Раздел 2 книги 10 территориальной части правил землепользования и застройки приложения к постановлению дополнить подразделом в редакции согласно приложению 3 к настоящему постановлению.

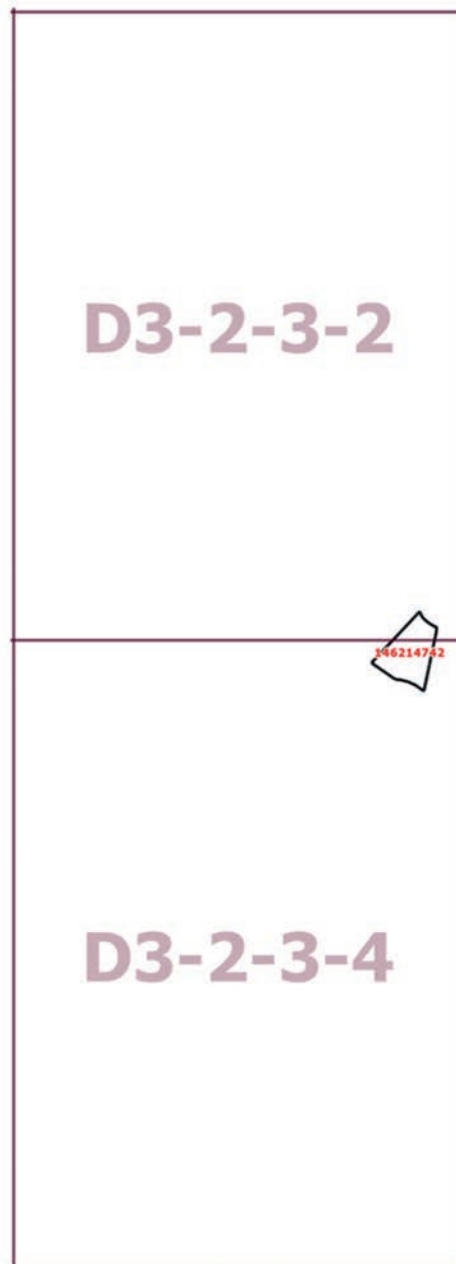
2. Контроль за выполнением настоящего постановления возложить на заместителя Мэра Москвы в Правительстве Москвы по вопросам градостроительной политики и строительства Бочкарева А.Ю.

Мэр Москвы **С.С.Собянин**

Приложение 1  
к постановлению Правительства Москвы  
от 18 октября 2022 г. № 2251-ПП

**Внесение изменения в приложение к постановлению Правительства Москвы  
от 28 марта 2017 г. № 120-ПП**

Книга 10  
Карта градостроительного зонирования  
Границы территориальных зон и виды разрешенного использования  
земельных участков и объектов капитального строительства  
Северо-Западный административный округ города Москвы





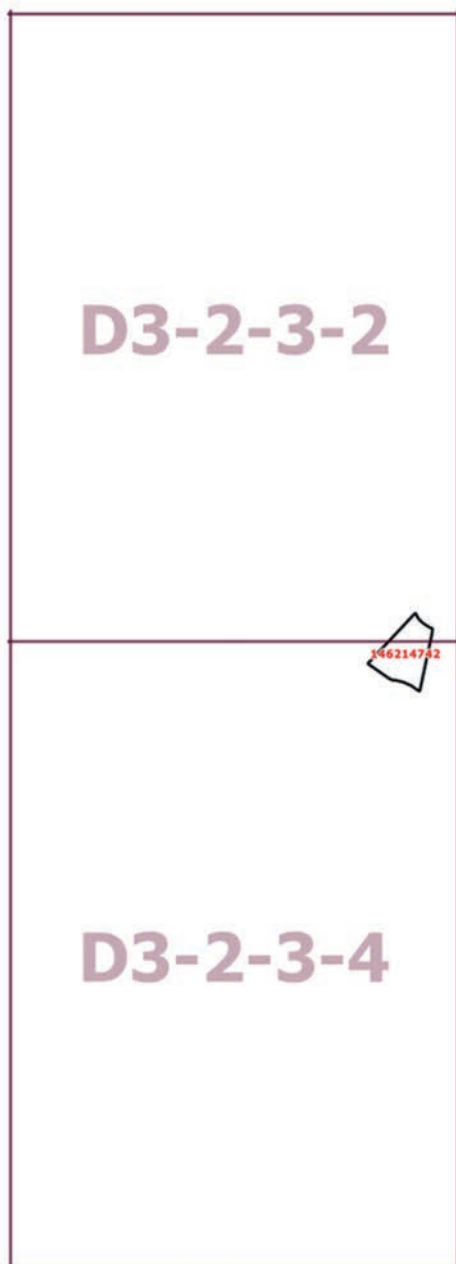
Приложение 2  
к постановлению Правительства Москвы  
от 18 октября 2022 г. № 2251-ПП

**Внесение изменения в приложение к постановлению Правительства Москвы  
от 28 марта 2017 г. № 120-ПП**

Книга 10

Карта градостроительного зонирования

Границы территориальных зон, подзон территориальных зон и предельные параметры  
разрешенного строительства, реконструкции объектов капитального строительства  
Северо-Западный административный округ города Москвы



**Приложение 3**  
к постановлению Правительства Москвы  
от 18 октября 2022 г. № 2251-ПП

**Внесение изменения в приложение к постановлению Правительства Москвы  
от 28 марта 2017 г. № 120-ПП**

Книга 10  
Северо-Западный административный округ города Москвы

**Пункт 447**

Территориальная зона	146214742
Основные виды разрешенного использования	2.1. Для индивидуального жилищного строительства
Условно разрешенные виды использования	
Вспомогательные виды	
Максимальный процент застройки (%)	Не установлен
Высота застройки (м)	Не установлена
Плотность застройки (тыс.кв.м/га)	Не установлена
Минимальные и (или) максимальные размеры земельных участков (га)	
Иные показатели	Общая площадь объекта – 779,8 кв.м, в том числе новое строительство – 557 кв.м. Предельное количество этажей – 3 этажа

## О внесении изменений в постановление Правительства Москвы от 28 марта 2017 г. № 120-ПП

Постановление Правительства Москвы от 18 октября 2022 года № 2252-ПП

В соответствии с Градостроительным кодексом Российской Федерации, Законом города Москвы от 25 июня 2008 г. № 28 «Градостроительный кодекс города Москвы», постановлениями Правительства Москвы от 7 апреля 2009 г. № 270-ПП «О создании Городской комиссии по вопросам градостроительства, землепользования и застройки при Правительстве Москвы и об утверждении положений о Городской и окружной комиссиях по вопросам градостроительства, землепользования и застройки при Правительстве Москвы», от 22 марта 2022 г. № 438-ПП «О реализации положений пункта 2 статьи 7 Федерального закона от 14 марта 2022 г. № 58-ФЗ «О внесении изменений в отдельные законодательные акты Российской Федерации» **Правительство Москвы постановляет:**

1. Внести изменения в постановление Правительства Москвы от 28 марта 2017 г. № 120-ПП «Об утверждении правил землепользования и застройки города Москвы»:

1.1. Карту градостроительного зонирования «Границы территориальных зон и виды разрешенного использования земельных участков и объектов капитального строительства. Центральный административный округ города Москвы» раздела 1 книги 2 территориальной части правил землепользования и застройки приложения к постановлению дополнить изображением территориальной зоны согласно приложению 1 к настоящему постановлению.

1.2. Карту градостроительного зонирования «Границы территориальных зон, подзон территориальных зон и предельные параметры разрешенного строительства, реконструкции объектов капитального строительства. Центральный административный округ города Москвы» раздела 1 книги 2 территориальной части правил землепользования и застройки приложения к постановлению дополнить изображением территориальной зоны согласно приложению 2 к настоящему постановлению.

1.3. Раздел 2 книги 2 территориальной части правил землепользования и застройки приложения к постановлению дополнить подразделом в редакции согласно приложению 3 к настоящему постановлению.

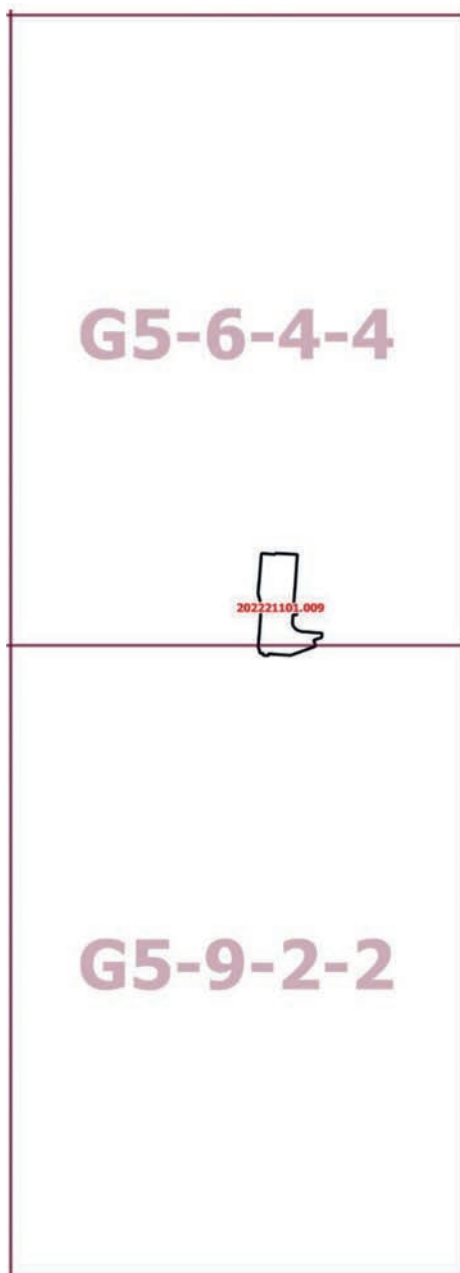
2. Контроль за выполнением настоящего постановления возложить на заместителя Мэра Москвы в Правительстве Москвы по вопросам градостроительной политики и строительства Бочкарева А.Ю.

Мэр Москвы **С.С.Собянин**

Приложение 1  
к постановлению Правительства Москвы  
от 18 октября 2022 г. № 2252-ПП

**Внесение изменения в приложение к постановлению Правительства Москвы  
от 28 марта 2017 г. № 120-ПП**

Книга 2  
Карта градостроительного зонирования  
Границы территориальных зон и виды разрешенного использования  
земельных участков и объектов капитального строительства  
Центральный административный округ города Москвы



Приложение 2  
к постановлению Правительства Москвы  
от 18 октября 2022 г. № 2252-ПП

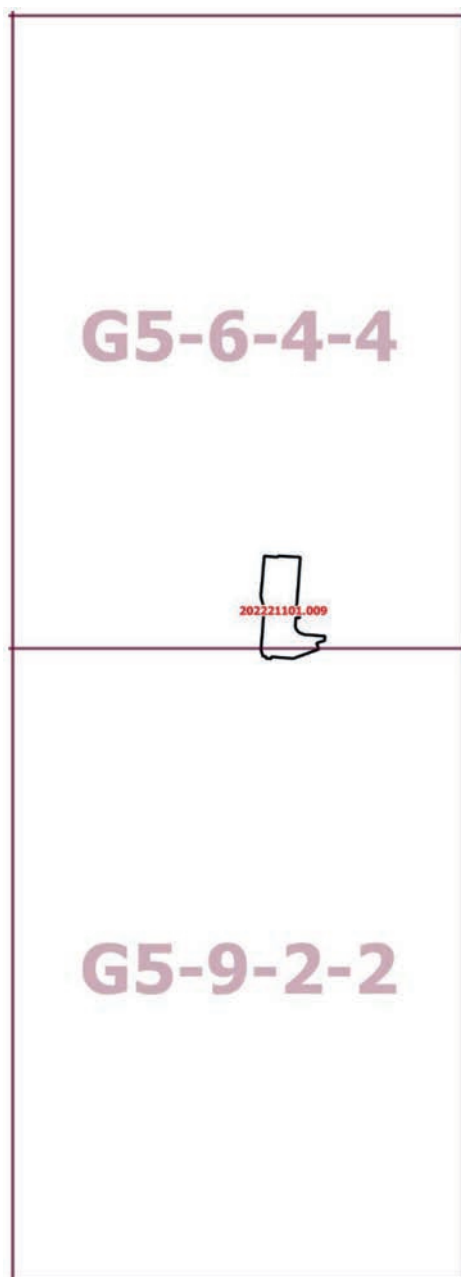
**Внесение изменения в приложение к постановлению Правительства Москвы  
от 28 марта 2017 г. № 120-ПП**

Книга 2

Карта градостроительного зонирования

Границы территориальных зон, подзон территориальных зон и предельные параметры  
разрешенного строительства, реконструкции объектов капитального строительства

Центральный административный округ города Москвы





**Приложение 3**  
к постановлению Правительства Москвы  
от 18 октября 2022 г. № 2252-ПП

**Внесение изменения в приложение к постановлению Правительства Москвы  
от 28 марта 2017 г. № 120-ПП**

Книга 2  
Центральный административный округ города Москвы

**Пункт 1155**

Территориальная зона	202221101.009
Основные виды разрешенного использования	4.1. Деловое управление
Условно разрешенные виды использования	
Вспомогательные виды	
Максимальный процент застройки (%)	Не установлен
Высота застройки (м)	Не установлена
Плотность застройки (тыс.кв.м/га)	Не установлена
Минимальные и (или) максимальные размеры земельных участков (га)	
Иные показатели	Общая площадь объектов – 13 855,7 кв.м, в том числе: – общая площадь объекта – 12 929,3 кв.м, в том числе новое строительство – 640 кв.м. Этажность 19 этажей (в том числе подвал, цокольный этаж, технические этажи); – общая площадь объекта 926,4 кв.м. Этажность 3 этажа (в том числе подвал, цокольный этаж, технические этажи)

## О внесении изменений в постановление Правительства Москвы от 28 марта 2017 г. № 120-ПП

Постановление Правительства Москвы от 18 октября 2022 года № 2253-ПП

В соответствии с Градостроительным кодексом Российской Федерации, Законом города Москвы от 25 июня 2008 г. № 28 «Градостроительный кодекс города Москвы», постановлениями Правительства Москвы от 7 апреля 2009 г. № 270-ПП «О создании Городской комиссии по вопросам градостроительства, землепользования и застройки при Правительстве Москвы и об утверждении положений о Городской и окружной комиссиях по вопросам градостроительства, землепользования и застройки при Правительстве Москвы», от 22 марта 2022 г. № 438-ПП «О реализации положений пункта 2 статьи 7 Федерального закона от 14 марта 2022 г. № 58-ФЗ «О внесении изменений в отдельные законодательные акты Российской Федерации» **Правительство Москвы постановляет:**

1. Внести изменения в постановление Правительства Москвы от 28 марта 2017 г. № 120-ПП «Об утверждении правил землепользования и застройки города Москвы»:

1.1. Карту градостроительного зонирования «Границы территориальных зон и виды разрешенного использования земельных участков и объектов капитального строительства. Поселение Марушкинское города Москвы» раздела 1 книги 12 территориальной части правил землепользования и застройки приложения к постановлению дополнить изображением территориальной зоны согласно приложению 1 к настоящему постановлению.

1.2. Карту градостроительного зонирования «Границы территориальных зон, подзон территориальных зон и предельные параметры разрешенного строительства, реконструкции объектов капитального строительства. Поселение Марушкинское города Москвы» раздела 1 книги 12 территориальной части правил землепользования и застройки приложения к постановлению дополнить изображением территориальной зоны согласно приложению 2 к настоящему постановлению.

1.3. Подраздел 2.5 раздела 2 книги 12 территориальной части правил землепользования и застройки приложения к постановлению дополнить подразделом в редакции согласно приложению 3 к настоящему постановлению.

2. Контроль за выполнением настоящего постановления возложить на заместителя Мэра Москвы в Правительстве Москвы по вопросам градостроительной политики и строительства Бочкарева А.Ю.

Мэр Москвы **С.С.Собянин**

Приложение 1  
к постановлению Правительства Москвы  
от 18 октября 2022 г. № 2253-ПП

**Внесение изменения в приложение к постановлению Правительства Москвы  
от 28 марта 2017 г. № 120-ПП**

Книга 12  
Новомосковский административный округ города Москвы  
Карта градостроительного зонирования  
Границы территориальных зон и виды разрешенного использования  
земельных участков и объектов капитального строительства  
поселение Марушкинское города Москвы

**A8-1-3-2**

237221415

Приложение 2  
к постановлению Правительства Москвы  
от 18 октября 2022 г. № 2253-ПП

**Внесение изменения в приложение к постановлению Правительства Москвы  
от 28 марта 2017 г. № 120-ПП**

Книга 12

Новомосковский административный округ города Москвы

Карта градостроительного зонирования

Границы территориальных зон, подзон территориальных зон и предельные параметры  
разрешенного строительства, реконструкции объектов капитального строительства  
поселение Марушкинское города Москвы

**A8-1-3-2**

237221415

**Приложение 3**  
к постановлению Правительства Москвы  
от 18 октября 2022 г. № 2253-ПП

**Внесение изменения в приложение к постановлению Правительства Москвы  
от 28 марта 2017 г. № 120-ПП**

Книга 12  
Новомосковский административный округ города Москвы  
2.5. на территории поселения Марушкинское города Москвы

**Пункт 131**

Территориальная зона	237221415
Основные виды разрешенного использования	2.1.1. Малоэтажная многоквартирная жилая застройка
Условно разрешенные виды использования	
Вспомогательные виды	
Максимальный процент застройки (%)	По фактическому использованию
Высота застройки (м)	По фактическому использованию
Плотность застройки (тыс.кв.м/га)	По фактическому использованию
Минимальные и (или) максимальные размеры земельных участков (га)	
Иные показатели	Иные показатели Общая площадь объекта – 996,7 кв.м, в том числе: – МКД – 981,7 кв.м; – котельная – 15 кв.м



## О внесении изменений в постановление Правительства Москвы от 28 марта 2017 г. № 120-ПП

Постановление Правительства Москвы от 18 октября 2022 года № 2255-ПП

В соответствии с Градостроительным кодексом Российской Федерации, Законом города Москвы от 25 июня 2008 г. № 28 «Градостроительный кодекс города Москвы» **Правительство Москвы постановляет:**

1. Внести изменения в постановление Правительства Москвы от 28 марта 2017 г. № 120-ПП «Об утверждении правил землепользования и застройки города Москвы»:

1.1. Изображения территориальных зон на карте градостроительного зонирования «Границы территориальных зон и виды разрешенного использования земельных участков и объектов капитального строительства. Восточный административный округ города Москвы» раздела 1 книги 5 территориальной части правил землепользования и застройки приложения к постановлению изменить согласно приложению 1 к настоящему постановлению.

1.2. Изображения территориальных зон на карте градостроительного зонирования «Границы территориальных зон, подзон территориальных зон и предельные параметры разрешенного строительства, реконструкции объектов капитального строительства. Восточный административный округ города Москвы» раздела 1 книги 5 территориальной части правил землепользования и застройки приложения к постановлению изменить согласно приложению 2 к настоящему постановлению.

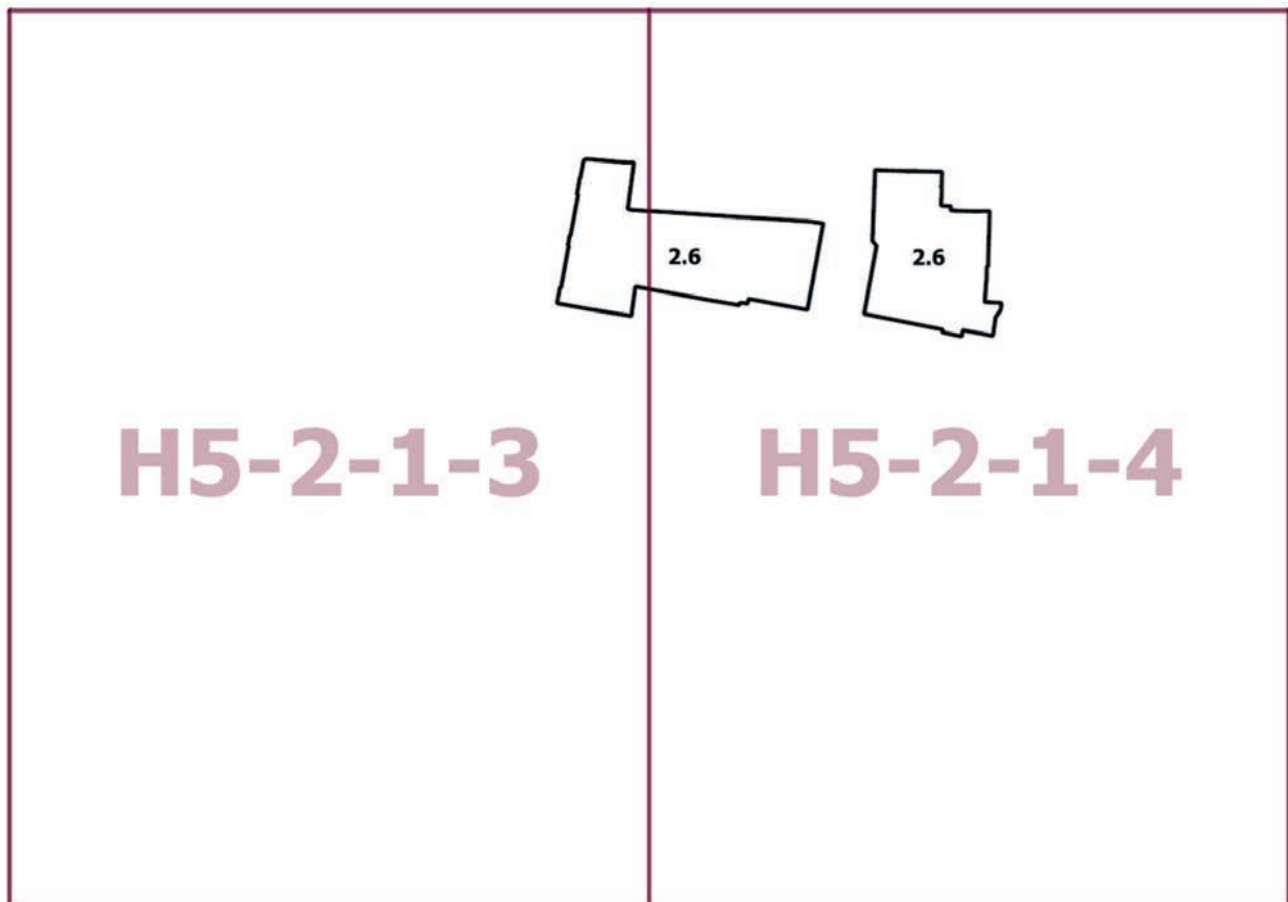
1.3. Подразделы «Пункт 480» и «Пункт 481» раздела 2 книги 5 территориальной части правил землепользования и застройки приложения к постановлению признать утратившими силу.

2. Контроль за выполнением настоящего постановления возложить на заместителя Мэра Москвы в Правительстве Москвы по вопросам градостроительной политики и строительства Бочкарева А.Ю.

Мэр Москвы **С.С.Собянин**

**Внесение изменений в приложение к постановлению Правительства Москвы  
от 28 марта 2017 г. № 120-ПП**

Книга 5  
Карта градостроительного зонирования  
Границы территориальных зон и виды разрешенного использования  
земельных участков и объектов капитального строительства  
Восточный административный округ города Москвы



Приложение 2  
к постановлению Правительства Москвы  
от 18 октября 2022 г. № 2255-ПП

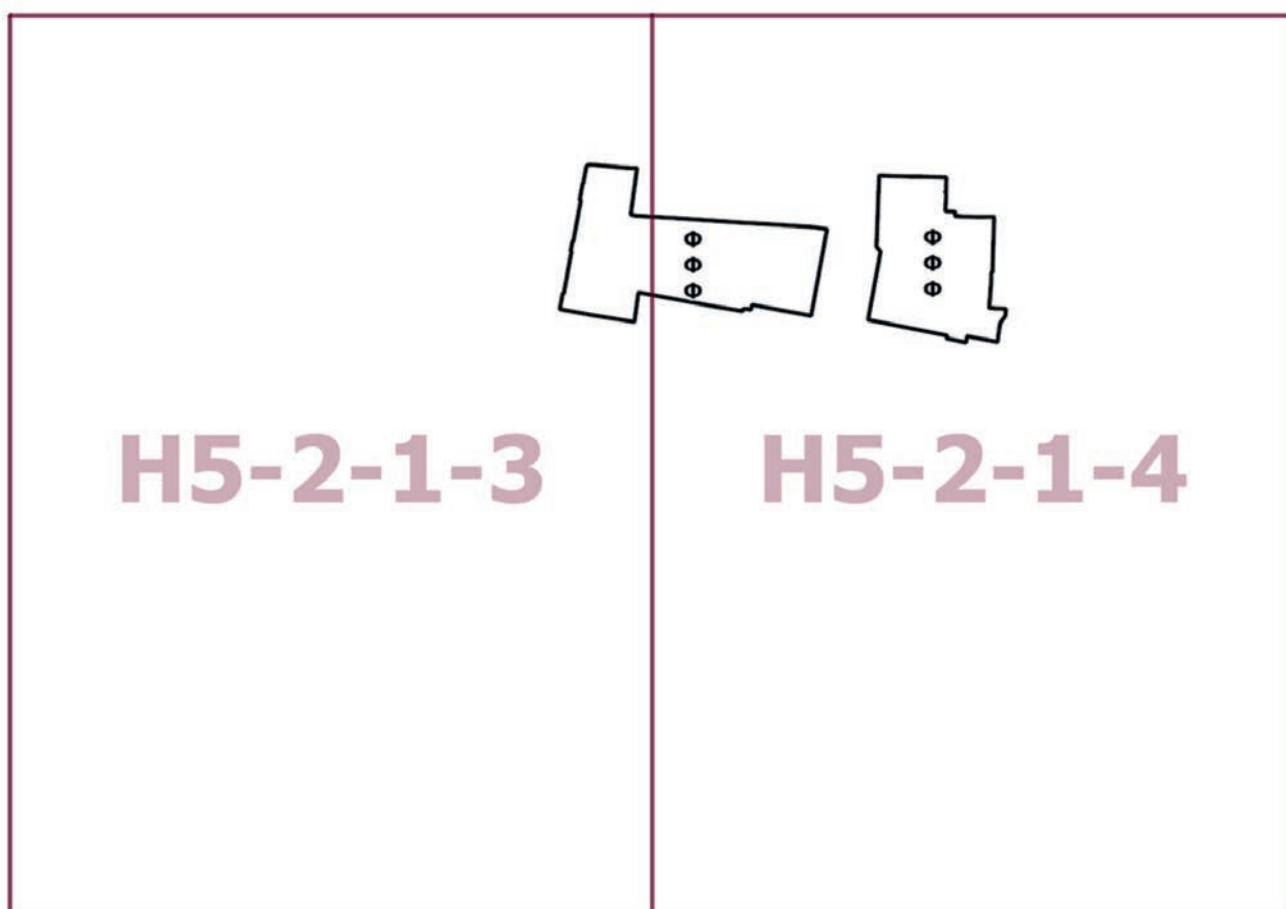
**Внесение изменений в приложение к постановлению Правительства Москвы  
от 28 марта 2017 г. № 120-ПП**

Книга 5

Карта градостроительного зонирования

Границы территориальных зон, подзон территориальных зон и предельные параметры  
разрешенного строительства, реконструкции объектов капитального строительства

Восточный административный округ города Москвы



## О внесении изменений в постановление Правительства Москвы от 28 марта 2017 г. № 120-ПП

Постановление Правительства Москвы от 20 октября 2022 года № 2278-ПП

В соответствии с Градостроительным кодексом Российской Федерации, Законом города Москвы от 25 июня 2008 г. № 28 «Градостроительный кодекс города Москвы», постановлениями Правительства Москвы от 7 апреля 2009 г. № 270-ПП «О создании Городской комиссии по вопросам градостроительства, землепользования и застройки при Правительстве Москвы и об утверждении положений о Городской и окружной комиссиях по вопросам градостроительства, землепользования и застройки при Правительстве Москвы», от 22 марта 2022 г. № 438-ПП «О реализации положений пункта 2 статьи 7 Федерального закона от 14 марта 2022 г. № 58-ФЗ «О внесении изменений в отдельные законодательные акты Российской Федерации» **Правительство Москвы постановляет:**

1. Внести изменения в постановление Правительства Москвы от 28 марта 2017 г. № 120-ПП «Об утверждении правил землепользования и застройки города Москвы»:

1.1. Карту градостроительного зонирования «Границы территориальных зон и виды разрешенного использования земельных участков и объектов капитального строительства. Зеленоградский административный округ города Москвы» раздела 1 книги 11 территориальной части правил землепользования и застройки приложения к постановлению дополнить изображением территориальной зоны согласно приложению 1 к настоящему постановлению.

1.2. Карту градостроительного зонирования «Границы территориальных зон, подзон территориальных зон и предельные параметры разрешенного строительства, реконструкции объектов капитального строительства. Зеленоградский административный округ города Москвы» раздела 1 книги 11 территориальной части правил землепользования и застройки приложения к постановлению дополнить изображением территориальной зоны согласно приложению 2 к настоящему постановлению.

1.3. Раздел 3 книги 11 территориальной части правил землепользования и застройки приложения к постановлению дополнить пунктом в редакции согласно приложению 3 к настоящему постановлению.

1.4. Подраздел «Пункт 125» раздела 2 книги 14 территориальной части правил землепользования и застройки приложения к постановлению изложить в редакции согласно приложению 4 к настоящему постановлению.

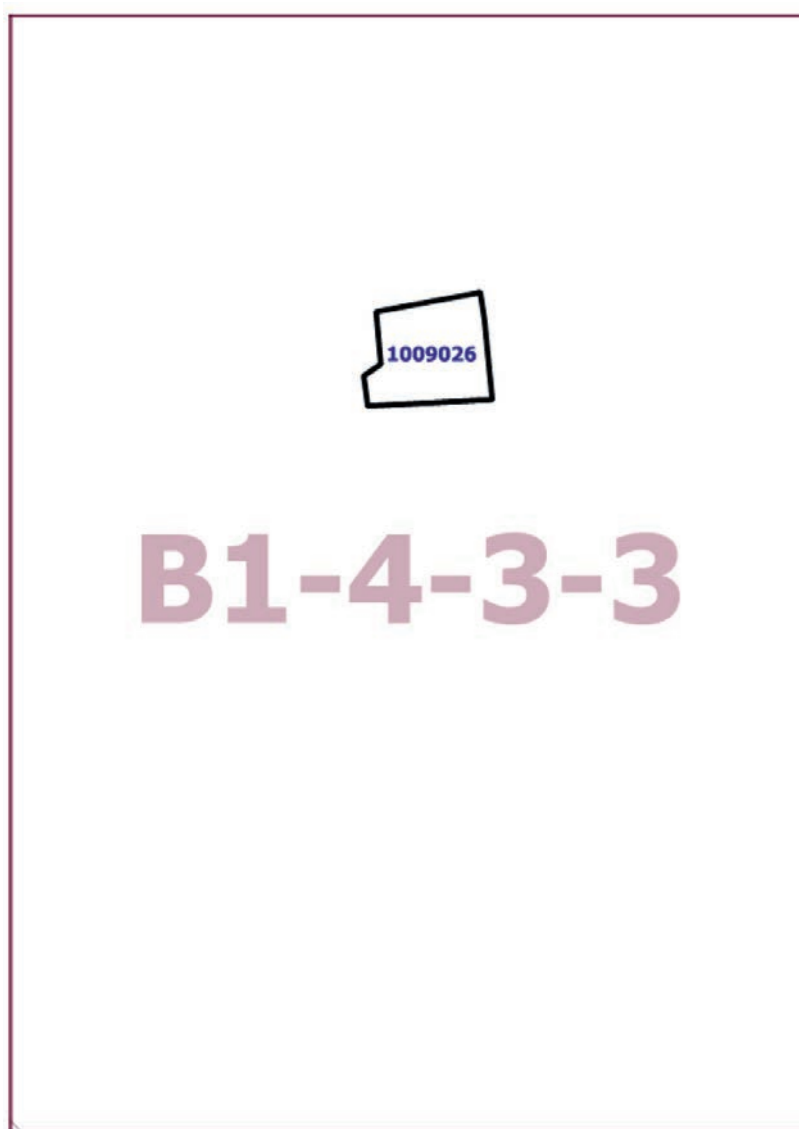
2. Контроль за выполнением настоящего постановления возложить на заместителя Мэра Москвы в Правительстве Москвы по вопросам градостроительной политики и строительства Бочкарева А.Ю.

Мэр Москвы **С.С.Собянин**

**Приложение 1**  
*к постановлению Правительства Москвы  
от 20 октября 2022 г. № 2278-ПП*

**Внесение изменения в приложение к постановлению Правительства Москвы  
от 28 марта 2017 г. № 120-ПП**

Книга 11  
Карта градостроительного зонирования  
Границы территориальных зон и виды разрешенного использования  
земельных участков и объектов капитального строительства  
Зеленоградский административный округ города Москвы






Приложение 2  
к постановлению Правительства Москвы  
от 20 октября 2022 г. № 2278-ПП

**Внесение изменения в приложение к постановлению Правительства Москвы  
от 28 марта 2017 г. № 120-ПП**

Книга 11

Карта градостроительного зонирования

Границы территориальных зон, подзон территориальных зон и предельные параметры  
разрешенного строительства, реконструкции объектов капитального строительства  
Зеленоградский административный округ города Москвы



**V1-4-3-3**

## Приложение 3

к постановлению Правительства Москвы  
от 20 октября 2022 г. № 2278-ПП

**Внесение изменения в приложение к постановлению Правительства Москвы  
от 28 марта 2017 г. № 120-ПП**

Книга 11  
Зеленоградский административный округ города Москвы

№ п/п	Район	Номер территориальной зоны	Коды видов разрешенного использования земельных участков и объектов капитального строительства
8	Матушкино	1009026	1.14, 1.15, 1.17, 1.18, 2.7.1, 3.1, 3.1.1, 3.1.2, 3.2.2, 3.2.3, 3.3, 3.4, 3.4.1, 3.4.2, 3.4.3, 3.5, 3.5.1, 3.5.2, 3.6, 3.6.1, 3.6.2, 3.6.3, 3.7, 3.7.1, 3.7.2, 3.8, 3.8.1, 3.8.2, 3.9, 3.9.1, 3.9.2, 3.9.3, 3.10.1, 4.1, 4.2, 4.3, 4.4, 4.5, 4.6, 4.8.1, 4.9, 4.9.1.1, 4.9.1.3, 4.9.1.4, 4.10, 5.1.1, 5.1.2, 5.1.3, 5.1.4, 5.1.5, 5.1.6, 5.4, 5.5, 6.0, 6.2.1, 6.3, 6.3.1, 6.4, 6.5, 6.6, 6.7, 6.8, 6.9, 6.10, 6.11, 6.12, 7.0, 7.1, 7.2, 7.2.1, 7.2.2, 7.2.3, 7.3, 7.4, 7.5, 7.6, 8.0, 8.1, 8.3, 8.4, 9.0, 9.1, 9.3, 11.1, 11.2, 11.3, 12.0, 12.0.1, 12.0.2

## Приложение 4

к постановлению Правительства Москвы  
от 20 октября 2022 г. № 2278-ПП

**Внесение изменения в приложение к постановлению Правительства Москвы  
от 28 марта 2017 г. № 120-ПП**

## Пункт 125

Книга 14

**Комплексное развитие территории № 179, 180, 299, 302, 314, 323, 334, 335, 384, 393, 427, 458, 465, 471, 492, 605, 636, 662, 682, 703, 747, 748, 763, 765, 768, 785, 797, 799, 849, 909, 918, 940, 945, 990, 1001, 1007, 1018, 1056, 1063, 1115, 1168, 1173, 1188, 1196, 1226, 1246, 1247, 1255, 1263, 1306, 1317, 1327, 1350, 1353, 1359, 1377, 1388, 1440, 1458, 1470, 1480, 1503, 1511, 1524, 1525, 1543, 1568, 1588, 1593, 1628, 1629, 1642, 1644, 1651, 1661, 1666, 1669, 1679, 1691, 1694, 1695, 1697, 1720, 1728, 1761, 1778, 1832, 1836, 1911, 1926, 1930, 1938, 1970, 1983, 2043, 2078, 2146, 2200, 2201, 2339, 2340, 2341, 2342, 2343, 2344, 2345, 2346, 2347**

**В отношении территориальной зоны, для которой установлены виды разрешенного использования земельных участков и объектов капитального строительства с кодами 1.14, 1.15, 1.17, 1.18, 3.1, 3.1.1, 3.1.2, 3.9, 3.9.1, 3.9.2, 3.9.3, 3.10.1, 6.0, 6.2.1, 6.3, 6.3.1, 6.4, 6.5, 6.6, 6.7, 6.8, 6.9, 6.10, 6.11, 6.12, 7.0, 7.1, 7.2, 7.2.1, 7.2.2, 7.2.3, 7.3, 7.4, 7.5, 7.6, 8.0, 8.1, 8.3, 8.4, 9.0, 9.1, 9.3**

Расчетные показатели минимально допустимого уровня обеспеченности территории объектами коммунальной, транспортной, социальной инфраструктур

Социальная инфраструктура	Объекты открытой сети местного уровня размещаются на стыковых территориях производственных зон и жилых районов и рассчитываются на население прилегающих районов с коэффициентом учета работающих
Транспортная инфраструктура	В соответствии с нормативами

Коммунальная инфраструктура		Наименование показателя (единицы измерения)	Производственные объекты	Общественные объекты
	Водопотребление	Усредненные расчетные показатели удельного водопотребления в сутки на 1 кв.м общей площади застройки (литр/(сутки * кв.м))	2,6, дополнительное водопотребление для нужд промышленного производства определяется в зависимости от технологии	5
	Водоотведение	Коэффициент стока	0,8	0,7
		Объем поверхностных вод, поступающих на очистку (куб.м с 1 га территории)	70	60
	Теплоснабжение	Средний удельный показатель расхода тепла (отопление, вентиляция, горячее водоснабжение – среднечасовое, не более) (ккал/(час * кв.м))	50,4 на 1 кв.м общей площади застройки	44,5 на 1 кв.м общей площади застройки
	Электро-снабжение	Средний удельный показатель расхода электроэнергии на 1 кв.м общей площади застройки в функциональной зоне (не более)(кВт/ кв.м)	Определяется в зависимости от технологии производства	0,078

Расчетные показатели максимально допустимого уровня территориальной доступности указанных объектов для населения в отношении территорий, подлежащих комплексному развитию

Социальная инфраструктура	Амбулаторно-поликлинические объекты	Следует размещать на территории предприятия
	Аптеки	
	Столовые, кафетерии, буфеты	
Транспортная инфраструктура	Остановочные пункты наземного городского пассажирского транспорта	Не более 400 м от проходной предприятий в производственных и коммунально-складских зонах
	Въезд на территорию	Не менее двух въездов для предприятий с площадками размером более 5 га

**В отношении территориальной зоны, для которой установлены виды разрешенного использования земельных участков и объектов капитального строительства с кодами 2.7.1, 3.2.2, 3.2.3, 3.3, 3.4, 3.4.1, 3.4.2, 3.4.3, 3.5, 3.5.1, 3.5.2, 3.6, 3.6.1, 3.6.2, 3.6.3, 3.7, 3.7.1, 3.7.2, 3.8, 3.8.1, 3.8.2, 4.1, 4.2, 4.3, 4.4, 4.5, 4.6, 4.8.1, 4.9, 4.9.1.1, 4.9.1.3, 4.9.1.4, 4.10, 5.1.1, 5.1.2, 5.1.3, 5.1.4, 5.1.5, 5.1.6, 5.4, 5.5, 11.1, 11.2, 11.3, 12.0, 12.0.1, 12.0.2**

Минимально допустимые уровни обеспеченности территории

Транспортная инфраструктура	В соответствии с нормативами		
Коммунальная инфраструктура		Наименование показателя (единицы измерения)	Общественные объекты
	Водопотребление	Усредненные расчетные показатели удельного водопотребления в сутки на 1 кв.м общей площади застройки (литр/(сутки * кв.м))	5

	Водоотведение	Коэффициент стока	0,7
		Объем поверхностных вод, поступающих на очистку (куб.м с 1 га территории)	60
	Теплоснабжение	Средний удельный показатель расхода тепла (отопление, вентиляция, горячее водоснабжение – среднечасовое, не более) (ккал/(час * кв.м)	44,5 на 1 кв.м общей площади застройки
	Электроснабжение	Средний удельный показатель расхода электроэнергии на 1 кв.м общей площади застройки в функциональной зоне (не более) (кВт/кв.м)	0,078

Максимально допустимые уровни территориальной доступности не нормируются

\_\_\_\_\_



# ВЕСТНИК МОСКВЫ

Октябрь 2022 года | Спецвыпуск № 44

Учредитель: Департамент средств массовой информации  
и рекламы города Москвы

Издатель: АО «Редакция газеты «Вечерняя Москва»

Главный редактор: Тарапата Юлия Александровна

Зам. главного редактора: Трухачев Александр Викторович

Ответственный секретарь: Акульшин Павел Александрович

Адрес редакции: 127015, Москва, Бумажный пр-д, 14, стр. 2

Тел. (499) 557-04-24, доб. 450

E-mail: vestnikmoscow@vm.ru

Выпуск осуществлен при финансовой поддержке Департамента  
средств массовой информации и рекламы города Москвы

Журнал зарегистрирован Федеральной службой по надзору в сфере  
связи, информационный технологий и массовых коммуникаций.

Свидетельство ПИ № ФС 77-81024 от 30.04.2021. Территория  
распространения: Российская Федерация. Цена свободная

---

Подписной индекс по каталогу АО «Почта России»  
на второе полугодие 2022 года: ПС085

---

Периодичность издания: минимально 6 раз в месяц  
Электронная версия журнала на сайте: vestnikmoscow.mos.ru

Подписано в печать: 21.10.22  
Дата выхода в свет: 25.10.2022

Отпечатано: ОАО «Подольская фабрика офсетной печати»,  
142100, Московская обл., г. Подольск, Революционный пр-т, 80/42  
Тираж 2600 экз.  
Заказ №